

Утвержден
 решениями Земского собрания Куединского района
 Пермского края
 от 27 мая 2014 г. № 511
 от 28 апреля 2015 г. № 53

Утвержден
 Решениями Совета депутатов Большегондырского
 сельского поселения Куединского района Пермского края
 от 13 мая 2015 г. № 76
 от 13 мая 2015 г. № 77


**ПЕРЕЧЕНЬ
 ОБЪЕКТОВ МУНИЦИПАЛЬНОЙ СОБСТВЕННОСТИ КУЕДИНСКОГО МУНИЦИПАЛЬНОГО РАЙОНА, ПЕРЕДАВАЕМЫХ
 В СОБСТВЕННОСТЬ БОЛЬШЕГОНДЫРСКОГО СЕЛЬСКОГО ПОСЕЛЕНИЯ**

N п/п	Идентификационный код организации в ОКПО	Коды признаков			Полное наименование организации, имущества	Юридический адрес организации, местонахождение имущества	Укрупненная специализация	Балансовая/остаточная стоимость основных фондов (по состоянию на последнюю отчетную дату), тыс. руб.	Средне-списочная численность персонала (по состоянию на последнюю отчетную дату), чел.
		Министерства (ведомства) в ОКОГУ	Территории в ОКАТО	Отрасли народного хозяйства в ОКВЭД					
1	2	3	4	5	6	7	8	9	10
94.					Помещение, назначение нежилое, общей площадью 98,2 кв.м.	Пермский край, Куединский район, с. Большой Гондыр, ул. Ленина, д. 33, пом. 1		152 168,00/ 40 043,38	
95.					Здание бывшего детского сада, общей площадью 92,7 кв.м., с кухней,	Пермский край, Куединский		971 932,50/ 128 241,99	

					площадью 19,3 кв.м, с хол. пристроем, хол. пристроем, хол. пристроем, сараем, над. Постройкой, навесом, навесом, надстройкой, навесом, назначение: нежилое, 1 –этажный.	район, д. Верх – Гондыр, ул. Верхняя, д. 11			
96.					Водонапорная башня, кадастровый номер 59:23:0121001:215	Пермский край, Куединский район, д. Верх-Гондыр		0,00/0,00	
97.					Артезианская скважина №5548, кадастровый номер 59:23:0121001:217	Пермский край, Куединский район, д. Верх-Гондыр		0,00/0,00	
98.					Тепловая сеть, протяженность 3133 м., кадастровый номер 59:23:0411001:116	Пермский край, Куединский район, д. Кипчак		0,00/0,00	
99.					Помещение №2 библиотека, общей площадью 51,0 кв.м, кадастровый номер 59:23:0161001:97	Пермский край, Куединский район, ст. Рабак, ул. Центральная, д.8, пом.2		0,00/0,00	
100.					Здание котельной, общей площадью 125,2 кв.м, кадастровый номер 59:23:0431001:101	Пермский край, Куединский район, д.Кирга, ул. Буйская		0,00/0,00	
101.					Артезианская скважина, кадастровый номер 59:23:0111001:120	Пермский край, Куединский район, д.Барабан		0,00/0,00	
102.					Сооружение водонапорной башни, кадастровый номер 59:23:0121001:216	Пермский край, Куединский район, д.Верх-Гондыр		0,00/0,00	
103.					Сооружение теплотрассы, протяженностью 3934 м., кадастровый номер 59:23:0101001:130	Пермский край, Куединский район, с.Большой Гондыр		0,00/0,00	
104.					Теплотрасса, протяженностью 1453 м., кадастровый номер 59:23:0101001:131	Пермский край, Куединский район, с.		0,00/0,00	


						Большой Гондыр			
105.					Сети водопровода, протяженность 7754 м., кадастровый номер 59:23:0411001:128	Пермский край, Куединский район, д. Кипчак		0,00/0,00	
106.					Здание клуба, общей площадью 163.9 кв.м, кадастровый номер 59:23:0421001:80	Пермский край, Куединский район, д. Союз		0,00/0,00	
107.					Здание котельной, общей площадью 14.6 кв.м., кадастровый номер 59:23:0411002:178	Пермский край, Куединский район, д. Кипчак, ул. Школьная, д.8		0,00/0,00	
108.					Сооружение, кадастровый номер 59:23:0000000:5976	Пермский край, Куединский район, с.Большой Гондыр		0,00/0,00	

Глава Куединского района

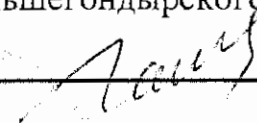


А.Д. Горбунов

М.П.

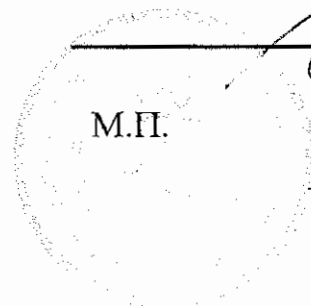


Глава Большегондырского сельского поселения



Ф.Р. Гайтиев

М.П.





**ЗЕМСКОЕ СОБРАНИЕ
КУЕДИНСКОГО РАЙОНА
ПЕРМСКОГО КРАЯ**

Р Е Ш Е Н И Е

27.05.2014

№ 511

О передаче муниципального имущества в собственность МО «Большегондырское сельское поселение»

На основании Положения об управлении и распоряжении муниципальной собственностью Куединского района, утвержденного решением Земского собрания от 20 ноября 2008 № 513, Земское собрание **РЕШАЕТ:**

Разрешить администрации района передать безвозмездно в собственность МО «Большегондырское сельское поселение»:

помещение, назначение: нежилое, общая площадь 98,2 кв.м, этаж 1, расположенное по адресу: Пермский край, Куединский район, с. Большой Гондыр, ул. Ленина, д. 33, пом.1;

здание детского сада, общая площадь 92,7., с кухней, площадью 19,3 кв.м, с хол. пристроем, хол. пристроем, хол. пристроем, сараем, над. постройкой, навесом, навесом, над.постройкой, навесом, назначение: нежилое, 1 – этажный, инв. № 5335 (лит. А,Б,а,а1,б,Г,Г1,Г2,Г3,Г4,Г5), расположенное по адресу: Пермский край, Куединский район, д. Верх – Гондыр, ул. Верхняя, д. 11.

Председатель Земского собрания

В.П. Журавлев



СОВЕТ ДЕПУТАТОВ
БОЛЬШЕГОНДЫРСКОГО СЕЛЬСКОГО ПОСЕЛЕНИЯ
КУЕДИНСКОГО РАЙОНА ПЕРМСКОГО КРАЯ

РЕШЕНИЕ

13.05.2015

№ 76

**О приёме муниципального имущества
в собственность муниципального
образования «Большегондырское
сельское поселение»**

В соответствии с решением Земского собрания от 27.05.2014 № 511 «О передаче муниципального имущества в собственность муниципального образования «Большегондырское сельское поселение»,

Совет депутатов РЕШАЕТ:

1. Принять администрации Большегондырского сельского поселения безвозмездно в собственность муниципального образования «Большегондырское сельское поселение»:

1.1. помещение, назначение: нежилое, общая площадь 98,2 кв.м, этаж 1, расположенное по адресу: Пермский край, Куединский район, с. Большой Гондыр, ул. Ленина, д. 33, пом.1;

1.2. здание детского сада, общая площадь 92,7., с кухней, площадью 19,3 кв.м, с хол. пристроен, хол. пристроен, хол. пристроен, сараем, над. постройкой, навесом, навесом, над.постройкой, навесом, назначение: нежилое, 1 – этажный, инв. № 5335 (лит. А,Б,а,а1,б,Г,Г1,Г2,Г3,Г4,Г5), расположенное по адресу: Пермский край, Куединский район, д. Верх – Гондыр, ул. Верхняя, д. 11.

2. Контроль за исполнением решения возложить на ведущего специалиста по имущественным и земельным отношениям администрации поселения Титоян А.Р.

Глава поселения



Ф.Р. Гайтиев

**ЗЕМСКОЕ СОБРАНИЕ
КУЕДИНСКОГО РАЙОНА
ПЕРМСКОГО КРАЯ**

Р Е Ш Е Н И Е

28.04.2015

№ 53

**О передаче муниципального имущества
в собственность муниципального
образования «Большегондырское
сельское поселение»**

На основании Положения об управлении и распоряжении муниципальной собственностью Куединского района утвержденного решением Земского собрания от 20 ноября 2008г. № 513, Земское собрание
РЕШАЕТ:

Разрешить Администрации района передать безвозмездно в собственность муниципального образования «Большегондырское сельское поселение»:

водонапорная башня, кадастровый номер 59:23:0121001:215 расположенная по адресу: Пермский край, Куединский район, д. Верх-Гондыр;

артезианская скважина №5548, кадастровый номер 59:23:0121001:217, расположенная по адресу: Пермский край, Куединский район, д. Верх-Гондыр;

тепловая сеть, протяженность 3133 м., кадастровый номер 59:23:0411001:116, расположенная по адресу: Пермский край, Куединский район, с. Кипчак;

помещение № 2 библиотека, общей площадью 51,0 кв.м, кадастровый номер 59:23:0161001:97, расположенное по адресу: Пермский край, Куединский район, ст. Рабак, ул. Центральная, д. 8, пом. 2;

здание котельной, общей площадью 125,2 кв.м, кадастровый номер 59:23:0431001:101, расположенное по адресу: Пермский край, Куединский район, д. Кирга, ул. Буйская;

артезианская скважина, кадастровый номер 59:23:0111001:120, расположенная по адресу: Пермский край, Куединский район, д. Барабан;

сооружение водонапорной башни, кадастровый номер 59:23:0121001:216, расположенной по адресу: Пермский край, Куединский район, д. Верх-Гондыр;

сооружение теплотрассы, протяженностью 3934 м., кадастровый номер 59:23:0101001:130 расположенное по адресу: Пермский край, Куединский район, с. Большой Гондыр;

теплотрасса, протяженностью 1453 м., кадастровый номер 59:23:0101001:131, расположенная по адресу: Пермский край, Куединский район, с. Большой Гондыр;


сети водопровода, протяженность 7754 м., кадастровый номер 59:23:0411001:128, расположенная по адресу: Пермский край, Куединский район, с.Кипчак;

здание клуба, общей площадью 163.9 кв.м, кадастровый номер 59:23:0421001:80, расположенный по адресу: Пермский край, Куединский район, д. Союз;

здание котельной, общей площадью 14.6 кв.м., кадастровый номер 59:23:0411002:178, расположенный по адресу: Пермский край, Куединский район, д. Кипчак, ул. Школьная, д.8;

сооружение, кадастровый номер 59:23:0000000:5976, расположенное по адресу: Пермский край, Куединский район, с. Большой Гондырь;

Председатель Земского собрания:



Ф.К. Бадрутдинов

СОВЕТ ДЕПУТАТОВ
БОЛЬШЕГОНДЫРСКОГО СЕЛЬСКОГО ПОСЕЛЕНИЯ
КУЕДИНСКОГО РАЙОНА ПЕРМСКОГО КРАЯ

РЕШЕНИЕ

13.05.2015

№ 77

**О приёме муниципального имущества
в собственность муниципального
образования «Большегондырское
сельское поселение»**

В соответствии с решением Земского собрания от 28.04.2015 № 53 «О передаче муниципального имущества в собственность муниципального образования «Большегондырское сельское поселение»,
Совет депутатов РЕШАЕТ:

1. Принять администрации Большегондырского сельского поселения безвозмездно в собственность муниципального образования «Большегондырское сельское поселение»:

водонапорная башня, кадастровый номер 59:23:0121001:215 расположенная по адресу: Пермский край, Куединский район, д. Верх-Гондыр;

артезианская скважина №5548, кадастровый номер 59:23:0121001:217, расположенная по адресу: Пермский край, Куединский район, д. Верх-Гондыр;

тепловая сеть, протяженность 3133 м., кадастровый номер 59:23:0411001:116, расположенная по адресу: Пермский край, Куединский район, д. Кипчак;

помещение № 2 библиотека, общей площадью 51,0 кв.м, кадастровый номер 59:23:0161001:97, расположенное по адресу: Пермский край, Куединский район, ст. Рабак, ул. Центральная, д. 8, пом. 2;

здание котельной, общей площадью 125.2 кв.м, кадастровый номер 59:23:0431001:101, расположенное по адресу: Пермский край, Куединский район, д. Кирга, ул. Буйская;

артезианская скважина, кадастровый номер 59:23:0111001:120, расположенная по адресу: Пермский край, Куединский район, д. Барабан;

сооружение водонапорной башни, кадастровый номер 59:23:0121001:216, расположенной по адресу: Пермский край, Куединский район, д. Верх-Гондыр;

сооружение теплотрассы, протяженностью 3934 м., кадастровый номер 59:23:0101001:130 расположенное по адресу: Пермский край, Куединский район, с. Большой Гондыр;

теплотрасса, протяженностью 1453 м., кадастровый номер 59:23:0101001:131, расположенная по адресу: Пермский край, Куединский район, с. Большой Гондыр;

сети водопровода, протяженность 7754 м., кадастровый номер 59:23:0411001:128, расположенная по адресу: Пермский край, Куединский район, д.Кипчак;


здание клуба, общей площадью 163.9 кв.м, кадастровый номер 59:23:0421001:80, расположенный по адресу: Пермский край, Куединский район, д. Союз;

здание котельной, общей площадью 14.6 кв.м., кадастровый номер 59:23:0411002:178, расположенный по адресу: Пермский край, Куединский район, д. Кипчак, ул. Школьная, д.8;

сооружение, кадастровый номер 59:23:0000000:5976, расположенное по адресу: Пермский край, Куединский район, с. Большой Гондыр.

2. Контроль за исполнением решения возложить на ведущего специалиста по имущественным и земельным отношениям администрации поселения Титоян А.Р.

Глава поселения



Ф.Р. Гайтиев

Утвержден
 решениями Земского собрания Куединского района
 Пермского края
 от 23 декабря 2014 г. № 32


Утвержден
 Решением Совета депутатов Большекустовского
 сельского поселения Куединского района Пермского края
 от 10 июня 2015 г. № 95

**ПЕРЕЧЕНЬ
 ОБЪЕКТОВ МУНИЦИПАЛЬНОЙ СОБСТВЕННОСТИ КУЕДИНСКОГО МУНИЦИПАЛЬНОГО РАЙОНА, ПЕРЕДАВАЕМЫХ
 В СОБСТВЕННОСТЬ БОЛЬШЕКУСТОВСКОГО СЕЛЬСКОГО ПОСЕЛЕНИЯ**

N п/п	Идентификационный код организации в ОКПО	Коды признаков			Полное наименование организации, имущества	Юридический адрес организации, местонахождение имущества	Укрупненная специализация	Балансовая/остаточная стоимость основных фондов (по состоянию на последнюю отчетную дату), тыс. руб.	Средне-списочная численность персонала (по состоянию на последнюю отчетную дату), чел.
		Министерства (ведомства) в ОКОГУ	Территории в ОКАТО	Отрасли народного хозяйства в ОКВЭД					
1	2	3	4	5	6	7	8	9	10
39.					Здание кухни, с хол. пристроем, общей площадью 25,5 кв.м.	Пермский край, Куединский район, с. Большие Кусты, ул. Школьная, д. 1		0,00/0,00	


Глава Куединского района

М.П.

 А.Д. Горбунов

Глава Большекустовского сельского поселения

М.П.

 В.И. Шутов



**ЗЕМСКОЕ СОБРАНИЕ
КУЕДИНСКОГО РАЙОНА
ПЕРМСКОГО КРАЯ**

Р Е Ш Е Н И Е

23.12.2014

№ 32

**О передаче муниципального имущества
в собственность МО «Большекустовское
сельское поселение»**

На основании Положения об управлении и распоряжении муниципальной собственностью Куединского района утвержденного решением Земского собрания от 20 ноября 2008г. 513, Земское собрание
РЕШАЕТ:


Разрешить администрации района передать безвозмездно в собственность МО «Большекустовское сельское поселение»:

здание кухни, с хол.пристроем, общей площадью 25,5 кв.м., расположенное по адресу: Пермский край, Куединский район, с. Большие Кусты, ул. Школьная, д. 1.

Председатель Земского собрания

Ф.К. Бадртдинов





РЕШЕНИЕ

СОВЕТА ДЕПУТАТОВ БОЛЬШЕКУСТОВСКОГО СЕЛЬСКОГО ПОСЕЛЕНИЯ КУЕДИНСКОГО РАЙОНА ПЕРМСКОГО КРАЯ

10.06.2015

№ 95

О принятии муниципального имущества

1. На основании Решения Земского собрания Куединского района от 23 декабря 2014 г. № 32 в соответствии с Положением об управлении и распоряжении муниципальной собственностью Большекустовского сельского поселения, утвержденного Решением Совета депутатов Большекустовского сельского поселения от 15 сентября 2010 г. № 89 Совет депутатов
РЕШАЕТ:

1. Принять в безвозмездное срочное пользования от Куединского муниципального района здание кухни с холодным пристроем, общей площадью 25,5 кв.м. по адресу: Пермский край, Куединский район, с. Большие Кусты, ул. Школьная д.1

2. Контроль за исполнением решения возложить на финансово-экономическую комиссию Совета депутатов.

Глава поселения



В.И. Шутов

Утвержден
 решениями Земского собрания Куединского района
 Пермского края
 от 21 ноября 2013 г. № 455
 от 23 декабря 2014 г. № 31


Утвержден
 Решениями Совета депутатов Большеусинского
 сельского поселения Куединского района Пермского края
 от 29 мая 2015 г. № 57

**ПЕРЕЧЕНЬ
 ОБЪЕКТОВ МУНИЦИПАЛЬНОЙ СОБСТВЕННОСТИ КУЕДИНСКОГО МУНИЦИПАЛЬНОГО РАЙОНА, ПЕРЕДАВАЕМЫХ
 В СОБСТВЕННОСТЬ БОЛЬШЕУСИНСКОГО СЕЛЬСКОГО ПОСЕЛЕНИЯ**


N п/п	Идентификационный код организации в ОКПО	Коды признаков			Полное наименование организации, имущества	Юридический адрес организации, местонахождение имущества	Укрупненная специализация	Балансовая/остаточная стоимость основных фондов (по состоянию на последнюю отчетную дату), тыс. руб.	Средне-численность персонала (по состоянию на последнюю отчетную дату), чел.
		Министерства (ведомства) в ОКОГУ	Территории в ОКАТО	Отрасли народного хозяйства в ОКВЭД					
1	2	3	4	5	6	7	8	9	10
175.					1-этажное здание столовой с хол.пристроем, общей площадью 119,1 кв.м.	Пермский край, Куединский район, с. Большая Уса, ул. Дзержинского		365 006,00/ 25 527,93	

						д. 36			
176.					Здание, назначение: нежилое здание, 1-этажный, общая площадь 64,8 кв.м.	Пермский край, Куединский район, с. Большая Уса, ул. Советская, д. 68		0,00/0,00	
177.					2-х комнатная квартира, общей площадью 36,3 кв.м., назначение жилое	Пермский край, Куединский район, с. Большая Уса, ул. Советская, д. 65, кв. 4		0,00/0,00	
178.					Часть здания, общей площадью 38 кв.м, назначение: жилое	Пермский край, Куединский район, д. Дойная, ул. Молодежная, д. 7		63 313,25/ 0,00	

Глава Куединского района

 А.Д. Горбунов


М.П.



Глава Большеусинского сельского поселения

 В.А. Азанов

М.П.





**ЗЕМСКОЕ СОБРАНИЕ
КУЕДИНСКОГО РАЙОНА
ПЕРМСКОГО КРАЯ**

Р Е Ш Е Н И Е

21.11.2013

№ 455

**О передаче муниципального имущества
в собственность МО «Большеусинского
сельского поселения»**

На основании Положения об управлении и распоряжении муниципальной собственностью Куединского района утвержденного решением Земского собрания от 20 ноября 2008г., Земское собрание
РЕШАЕТ:

Разрешить администрации района передать безвозмездно в собственность МО «Большеусинское сельское поселение»:

1 –этажное здание столовой с хол. пристроем, общей площадью 119,1 кв.м, расположенное по адресу: Пермский край, Куединский район, с. Большая Уса, ул. Дзержинского, д. 36.

Председатель Земского собрания

В.П. Журавлев





**ЗЕМСКОЕ СОБРАНИЕ
КУЕДИНСКОГО РАЙОНА
ПЕРМСКОГО КРАЯ**

Р Е Ш Е Н И Е

23.12.2014

№ 31

**О передаче муниципального имущества
в собственность МО «Большеусинское
сельское поселение»**

На основании Положения об управлении и распоряжении муниципальной собственностью Куединского района утвержденного решением Земского собрания от 20 ноября 2008г. №513, Земское собрание
РЕШАЕТ:

Разрешить администрации района передать безвозмездно в собственность МО «Большеусинское сельское поселение»:

здание, назначение: нежилое здание, 1-этажный, общая площадь 64,8 кв.м., расположенное по адресу: Пермский край, Куединский район, с. Большая Уса, ул. Советская, д. 68;

2-х комнатная квартира, общей площадью 36,3 кв.м., назначение жилое, расположенное по адресу: Пермский край, Куединский район, с. Большая Уса, ул. Советская, д. 65, кв. 4;

часть здания, общей площадью 38 кв.м., назначение: жилое, расположенное по адресу: Пермский край, Куединский район, д. Дойная, ул. Молодежная, д. 7.

Председатель Земского собрания

Ф.К. Бадртдинов





Р Е Ш Е Н И Е
СОВЕТА ДЕПУТАТОВ
БОЛЬШЕУСИНСКОГО СЕЛЬСКОГО ПОСЕЛЕНИЯ
КУЕДИНСКОГО РАЙОНА
ПЕРМСКОГО КРАЯ

29.05.2015

№ 57

**О приеме муниципального имущества в
собственность МО «Большеусинское
сельское поселение»**

На основании Положения об управлении и распоряжении муниципальной собственностью Большеусинского сельского поселения, утвержденного решением Совета депутатов от 19.06.2009 № 30, Совет депутатов
РЕШАЕТ:

1. Принять безвозмездно в собственность МО «Большеусинское сельское поселение» от Куединского муниципального района:

- здание, назначение: нежилое здание, 1-этажный, общая площадь 64,8 кв.м., расположенное по адресу: Пермский край, Куединский район, с. Большая Уса, ул. Советская, д. 68;

- 2-х комнатная квартира, общей площадью 36,3 кв.м., назначение жилое, расположенное по адресу: Пермский край, Куединский район, с. Большая Уса, ул. Советская, д. 65, кв. 4;


- часть здания, общей площадью 38 кв.м., назначение: жилое, расположенное по адресу: Пермский край, Куединский район, д. Дойная, ул. Молодежная, д. 7.

- 1 – этажное здание столовой с холодным пристроем, общей площадью 119,1 кв.м, расположенное по адресу: Пермский край, Куединский район, с. Большая Уса, ул. Дзержинского, д. 36.

2. Контроль за исполнением решения возложить на финансово-экономическую комиссию.

Глава поселения

В.А.Азанов



Утвержден
 решениями Земского собрания Куединского района
 Пермского края
 от 20 августа 2010 г. № 148
 от 27 мая 2014 г. № 508
 от 27 мая 2014 г. № 509


Утвержден
 Решением Совета депутатов Куединского сельского
 поселения Куединского района Пермского края
 от 16 июня 2015 г. № 91

**ПЕРЕЧЕНЬ
 ОБЪЕКТОВ МУНИЦИПАЛЬНОЙ СОБСТВЕННОСТИ КУЕДИНСКОГО МУНИЦИПАЛЬНОГО РАЙОНА, ПЕРЕДАВАЕМЫХ
 В СОБСТВЕННОСТЬ КУЕДИНСКОГО СЕЛЬСКОГО ПОСЕЛЕНИЯ**

N п/п	Иден- тифи- кации онны й код орга- низа- ции в ОКП О	Коды признаков			Полное наименование организации, имущества	Юридический адрес организации, местона- хождение имущества	Укруп- ненна я специ- ализац- ия	Балансовая/ остаточная стоимость основных фондов (по состоянию на последнюю отчетную дату), тыс. руб.	Средне- списочная числен- ность персонала (по состоянию на последнюю отчетную дату), чел.
		Минист- ерства (ведомс- тва) в ОКОГУ	Территор- ии в ОКАТО	Отрасли народного хозяйства в ОКВЭД					
1	2	3	4	5	6	7	8	9	10
885.					Водопровод, протяженностью 345 м.: в т.ч. из полиэтилена d-32-115м, из ст.труб d-100-230м, водопроводные колодцы – 3 шт., назначение: нежилое	Пермский край, Куединский район, п. Куеда, ул. Красноармейская, д. 40		2 205,00/0,00	

886.					Теплотрасса, протяженностью 395 м; в т.ч.: ст.труб 2д-100-395м., назначение: нежилое.	Пермский край, Куединский район, п. Куеда, ул. Красноармейская, д. 40		100 052,00/9 5 327,36	
887.					Распределительная сеть канализации ЦРБ из чугуна протяженностью 966 м., с 8 кирпичными канализационными колодцами	Пермский край, Куединский район, п. Куеда, ул. Красноармейская, д. 40		25 492,00/0,0 0	
888.					Стальное сооружение-артезианская скважина №25710, общей площадью 0,08 кв.м.	Пермский край, Куединский район, п. Куеда, ул. Тракторная, д. 6д		0,00/0,00	
889.					Сооружение, назначение: наружные сети канализации и КНС детского сада на 170 мест в п. Куеда, протяженность 788 м.	Пермский край, Куединский район, п. Куеда, ул. Школьная		6 456 719,66/ 6 456 719,66	
890.					Сооружение, назначение: сооружение топливной промышленности, общая площадь 27,7 кв.м.	Пермский край, Куединский район, п. Куеда, ул. Коммунальная, д. 29а		6 351 701,87/ 6 351 701,87	
891.					Металлический мостовой переход через реку Буй, общая площадь 355 кв.м.	Пермский край, Куединский район, д. Куеда, ул. Центральная, д. 10а		0,00/0,00	

Глава Куединского района

 А.Д. Горбунов

М.П.

Глава Куединского сельского поселения

 П.В. Коноплев

М.П.



**ЗЕМСКОЕ СОБРАНИЕ
КУЕДИНСКОГО РАЙОНА
ПЕРМСКОГО КРАЯ**

Р Е Ш Е Н И Е

27.05.2014

№ 509

**О передаче муниципального имущества
в собственность МО «Куединское
сельское поселение»**

На основании Положения об управлении и распоряжении муниципальной собственностью Куединского района, утвержденного решением Земского собрания от 20 ноября 2008 № 513, Земское собрание
РЕШАЕТ:

Разрешить администрации района передать безвозмездно в собственность МО «Куединское сельское поселение»:

стальное сооружение – артезианской скважины № 25710, общей площадью 0,08 кв.м, расположенное по адресу: Пермский край, Куединский район, п. Куеда, ул. Тракторная, д. 6д;

сооружение, назначение: наружные сети канализации и КНС детского сада на 170 мест в п. Куеда, протяженность 788 м, расположенное по адресу: Пермский край, Куединский район, п. Куеда, ул. Школьная;

сооружение, назначение: сооружения топливной промышленности, общая площадь, 27,7 кв.м., расположенное по адресу: Пермский край, Куединский район, п. Куеда, ул. Коммунальная, д. 29а;

металлический мостовой переход через реку Буй, общая площадь 355 кв.м., расположенное по адресу: Пермский край, Куединский район, д. Куеда, ул. Центральная, д. 10а;

распределительная сеть канализации ЦРБ из чугуна протяженностью 698,0 п.м. с 8 кирпичными канализационными колодцами, расположенное по адресу: Пермский край, п. Куеда, ул. Красноармейская, д. 40.

Председатель Земского собрания

В.П. Журавлев





**ЗЕМСКОЕ СОБРАНИЕ
КУЕДИНСКОГО РАЙОНА
ПЕРМСКОГО КРАЯ**

Р Е Ш Е Н И Е

27.05.2014

№ 508

**О внесении изменений в решение
Земского собрания от 20.08.2010
№ 148 «О разрешении безвозмездной
передачи муниципального имущества
Куединского района в собственность
муниципального образования
«Куединское сельское поселение»**

На основании Положения об управлении и распоряжении муниципальной собственностью Куединского района, утвержденного решением Земского собрания от 20 ноября 2008 № 513, Земское собрание
РЕШАЕТ:

внести в решение Земского собрания от 20 августа 2010 № 148 «О разрешении безвозмездной передачи муниципального имущества Куединского района в собственность муниципального образования «Куединское сельское поселение» следующее изменение:

абзац второй и третий пункта 1.1. изложить в следующей редакции:


«-водопровод, протяженностью 345 м.: в т.ч. из полиэтилена d-32-115м, из ст.труб d-100-230м, водопроводные колодцы – 3 шт., назначение: нежилое, инв. № 4195, лит. Св, расположенное по адресу: Пермский край, Куединский район, п. Куеда, ул. Красноармейская, д. 40;

«-теплотрасса, протяженность 395 м; в т.ч.: ст. труб 2d-100-395м., назначение: нежилое, инв. № 4195, лит Стт, расположенная по адресу: Пермский край, Куединский район, п. Куеда, ул. Красноармейская, д. 40;».

Председатель Земского собрания

В.П. Журавлев





**ЗЕМСКОЕ СОБРАНИЕ
КУЕДИНСКОГО РАЙОНА
ПЕРМСКОГО КРАЯ**

Р Е Ш Е Н И Е

20.08.2010

№ 148

**О разрешении безвозмездной
передачи муниципального имущества
Куединского района в собственность
муниципального образования
«Куединское сельское поселение»**

На основании статьи 572 Гражданского кодекса РФ, решения Земского собрания от 20 ноября 2008г. № 513 «О Положении об управлении и распоряжении муниципальной собственностью Куединского района», решения Земского собрания от 09 ноября 2006г. № 271 «Об утверждении Положения об управлении имущественных отношений администрации Куединского района» Земское собрание

РЕШАЕТ:

1. Разрешить управлению имущественных отношений администрации Куединского района передать:

1.1. безвозмездно в собственность муниципального образования «Куединское сельское поселение» объекты расположенные по адресу: Пермский край, п.Куеда, ул.Красноармейская,40:

- водопровод, протяженностью 345м.;
- теплотрасса, протяженностью 395м.;
- газопровод среднего давления к котельной школы в н.п. Урталга, протяженностью 1143,56м., расположенный по адресу: Пермский край, Куединский район, с.Урталга.;

1.2. безвозмездно в собственность муниципального образования «Большеусинское сельское поселение»:

- газопровод, протяженностью 2672,0м., расположенный по адресу: Пермский край, Куединский район, с.Большая Уса, ул.Юбилейная;
- газификация жилого фонда с.Б.Уса (уличный газопровод по ул.Победы-наружные газопроводы), протяженностью 1958,8 м., расположенный по адресу: Пермский край, Куединский район, с.Большая Уса, ул.Победы.
- наружный газопровод среднего давления д.Дойная, протяженностью 507,97м., расположенный по адресу: Пермский край, Куединский район, Большеусинское сельское поселение

Глава района



А.П. Макаров



СОВЕТ ДЕПУТАТОВ
КУЕДИНСКОГО СЕЛЬСКОГО ПОСЕЛЕНИЯ
ПЕРМСКОГО КРАЯ

РЕШЕНИЕ

16.06.2015

№ 91

**Об утверждении перечня имущества,
подлежащего приему в муниципальную
собственность МО «Куединского
сельского поселения»**


В соответствии с Федеральным законом Российской Федерации от 06 октября 2003 г. № 131-ФЗ «Об общих принципах организации местного самоуправления в Российской Федерации», пунктом 2 статьи 3 закона Пермского края от 16 мая 2011 г. № 768-ПК «О порядке разграничения имущества, находящегося в собственности муниципальных образований Пермского края», руководствуясь Уставом МО «Куединское сельское поселение» Совет депутатов **РЕШАЕТ:**

1. Утвердить перечень имущества, подлежащего приему в муниципальную собственность муниципального образования «Куединское сельское поселение» от Куединского муниципального района, согласно приложению.
2. Контроль за исполнением решения возложить на главу поселения.

Председатель Совета депутатов
С.Б.Селезнев



Глава поселения
П.В.Коноплев



Перечень имущества, принимаемое в собственность МО «Куединское сельское поселение»

№	Полное наименование имущества	Адрес, местонахождение имущества	Балансовая/ оценка точная стоимость
1	Водопровод протяженностью 345 м.: в т.ч. из полипропилена d-32-115м. из ст. труб d-100-230м. водопроводные колодцы - 3 шт., назначение: нежилое	Пермский край, Куединский район, п. Куеда, ул. Красноармейская, д. 40	2 205,00/ 0,00
2	Теплотрасса протяженностью 395 м.: в т.ч.: ст. труб 2d-100-395м., назначение: нежилое.	Пермский край, Куединский район, п. Куеда, ул. Красноармейская, д. 40	100 052,00/ 95 327,36
3	Распределительная сеть канализации ЦРБ из чугуна протяженностью 966 м., с 8 кирпичными канализационными колодцами	Пермский край, Куединский район, п. Куеда, ул. Красноармейская, д. 40	25 492,00/ 0,00
4	Стальное сооружение-артезианская скважина №25710, общей площадью 0,08 кв.м.	Пермский край, Куединский район, п. Куеда, ул. Тракторная, д. 6д	0,00/ 0,00
5	Сооружение, назначение: наружные сети канализации и КНС детского сада на 170 мест в п. Куеда, протяженность 788 м.	Пермский край, Куединский район, п. Куеда, ул. Школьная	6 456 719,66/ 6 456 719,66
6	Сооружение, назначение: сооружение топливной промышленности, общая площадь 27,7 кв.м.	Пермский край, Куединский район, п. Куеда, ул. Коммунальная, д. 29а	6 351 701,87/ 6 351 701,87
7	Металлический мостовой переход через реку Буй, общая площадь 355 кв.м.	Пермский край, Куединский район, д. Куеда, ул. Центральная, д. 10а	0,00/ 0,00
Итого			12 936170,53/ 12 903748,89

Утвержден
 решениями Земского собрания Куединского района
 Пермского края
 от 27 мая 2014 г. № 510
 от 23 декабря 2014 г. № 34


Утвержден
 Решением Совета депутатов Ошьянского сельского
 поселения Куединского района Пермского края
 от 09 июня 2015 г. № 80
 от 09 июня 2015 г. № 81

**ПЕРЕЧЕНЬ
 ОБЪЕКТОВ МУНИЦИПАЛЬНОЙ СОБСТВЕННОСТИ КУЕДИНСКОГО МУНИЦИПАЛЬНОГО РАЙОНА, ПЕРЕДАВАЕМЫХ
 В СОБСТВЕННОСТЬ ОШЬЯНСКОГО СЕЛЬСКОГО ПОСЕЛЕНИЯ**

N п/п	Идентификационный код организации в ОКПО	Коды признаков			Полное наименование организации, имущества	Юридический адрес организации, местонахождение имущества	Укрупненная специализация	Балансовая/остаточная стоимость основных фондов (по состоянию на последнюю отчетную дату), тыс. руб.	Средне-списочная численность персонала (по состоянию на последнюю отчетную дату), чел.
		Министерства (ведомства) в ОКОГУ	Территории в ОКАТО	Отрасли народного хозяйства в ОКВЭД					
1	2	3	4	5	6	7	8	9	10
58.					Сооружение, назначение: инженерные сети, протяженностью 585,0 м.	Пермский край, Куединский район, с. Ошья, ул. Школьная		0,00/0,00	
59.					Сооружение, назначение: коммунальное инфраструктуры, протяженностью 881,1 м.	Пермский край, Куединский район, с. Ошья		0,00/0,00	


60.					Часть 2-этажного кирпичного здания, состоящая из помещения № 2 – бывшей школы, общей площадью 565,5 кв.м.	Пермский край, Куединский район, с. Пантелеевка, ул. Центральная, д. 30		2 083 564,16/ 700 534,90	
-----	--	--	--	--	---	---	--	-----------------------------	--

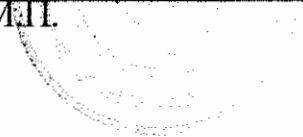
Глава Куединского района


М.П. А.Д. Горбунов



Глава Ошьянского сельского поселения


М.П. П.А. Килин





**ЗЕМСКОЕ СОБРАНИЕ
КУЕДИНСКОГО РАЙОНА
ПЕРМСКОГО КРАЯ**

Р Е Ш Е Н И Е

23.12.2014

№ 34

**О передаче муниципального
имущества в собственность
МО «Ошынское сельское
поселение»**

На основании Положения об управлении и распоряжении муниципальной собственностью Куединского района утвержденного решением Земского собрания от 20 ноября 2008г. № 513, Земское собрание
РЕШАЕТ:

Разрешить администрации района передать безвозмездно в собственность МО «Ошынское сельское поселение»:

часть 2-этажного кирпичного здания, состоящая из помещения № 2 – школы, общей площадью 565,5 кв.м., расположенное по адресу: Пермский край, Куединский район, с. Пантелеевка, ул. Центральная, д. 30.

Председатель Земского собрания

Ф.К. Бадртдинов





**ЗЕМСКОЕ СОБРАНИЕ
КУЕДИНСКОГО РАЙОНА
ПЕРМСКОГО КРАЯ**

Р Е Ш Е Н И Е

27.05.2014

№ 510

**О передаче муниципального
имущества в собственность
МО «Ошьянское сельское
поселение»**

На основании Положения об управлении и распоряжении муниципальной собственностью Куединского района, утвержденного решением Земского собрания от 20 ноября 2008 № 513, Земское собрание
РЕШАЕТ:

Разрешить администрации района передать безвозмездно в собственность МО «Ошьянское сельское поселение»:


сооружение, назначение: инженерные сети, протяженностью 585,0 м, расположенное по адресу: Пермский край, Куединский район, с. Ошья, ул. Школьная;

сооружение, назначение: коммунальное инфраструктуры, протяженностью 881,1 м., расположенное по адресу: Пермский край, Куединский район, с. Ошья.

Председатель Земского собрания

В.П. Журавлев





Р Е Ш Е Н И Е

СОВЕТА ДЕПУТАТОВ ОШЬИНСКОГО СЕЛЬСКОГО ПОСЕЛЕНИЯ КУЕДИНСКОГО РАЙОНА ПЕРМСКОГО КРАЯ

09.06.2015

№ 80

О передаче муниципального имущества в собственность МО «Ошьянское сельское поселение»

На основании Положения об управлении и распоряжении муниципальной собственностью Куединского района, утвержденного решением Земского собрания от 20 ноября 2008г. № 513, Совет депутатов Ошьянского сельского поселения


РЕШАЕТ:

Разрешить администрации Ошьянского сельского поселения принять безвозмездно в собственность МО «Ошьянское сельское поселение»:


сооружение, назначение: инженерные сети, протяженностью 585,0 м, расположенное по адресу: Пермский край, Куединский район, с. Ошья, ул. Школьная;

сооружение, назначение: коммунальные инфраструктуры, протяженностью 881,1 м, расположенные по адресу: Пермский край, Куединский район, с. Ошья.

Глава поселения



П.А.Килин



Р Е Ш Е Н И Е

СОВЕТА ДЕПУТАТОВ ОШЬИНСКОГО СЕЛЬСКОГО ПОСЕЛЕНИЯ КУЕДИНСКОГО РАЙОНА ПЕРМСКОГО КРАЯ

09.06.2015

№ 81

О передаче муниципального имущества в собственность МО «Ошьяинское сельское поселение»

На основании Положения об управлении и распоряжении муниципальной собственностью Куединского района, утвержденного решением Земского собрания от 20 ноября 2008г. № 513, Совет депутатов Ошьяинского сельского поселения
РЕШАЕТ:

Разрешить администрации Ошьяинского сельского поселения принять безвозмездно в собственность МО «Ошьяинское сельское поселение»:

Часть 2-этажного кирпичного здания, состоящая из помещения № 2 – школы, общей площадью 565,5 кв. м, расположенное по адресу: Пермский край, Куединский район, с. Пантелеевка, ул. Центральная, д. 30.

Глава поселения



П.А.Килин

Утвержден
 решениями Земского собрания Куединского района
 Пермского края
 от 31 марта 2008 г. № 456
 от 14 января 2009 г. № 2-р
 от 23 декабря 2014 г. № 35

Утвержден
 Решениями Совета депутатов Шагиртского сельского
 поселения Куединского района Пермского края
 от 26 июня 2015 г. № 26

**ПЕРЕЧЕНЬ
 ОБЪЕКТОВ МУНИЦИПАЛЬНОЙ СОБСТВЕННОСТИ КУЕДИНСКОГО МУНИЦИПАЛЬНОГО РАЙОНА, ПЕРЕДАВАЕМЫХ
 В СОБСТВЕННОСТЬ ШАГИРТСКОГО СЕЛЬСКОГО ПОСЕЛЕНИЯ**

N п/п	Иден- тифи- каци- онны й код орга- низа- ции в ОКП О	Коды признаков			Полное наименование организации, имущества	Юридический адрес организации, местона- хождение имущества	Укруп- нен- ная специ- ализа- ция	Балансовая/ остаточная стоимость основных фондов (по состоянию на последнюю отчетную дату), тыс. руб.	Средне- списочная числен- ность персонала (по состоянию на последню ю отчетную дату), чел.
		Мини- стерст- ва (ведом- ства) в ОКОГ У	Территории в ОКАТО	Отрасли народного хозяйства в ОКВЭД					
1	2	3	4	5	6	7	8	9	10
251.					Здание бывшего фельдшерско-акушерского пункта, общей площадью 60,6 кв.м.	Пермский край, Куединский район, с. В.Сава, ул. Центральная, д. 42		0,00/0,00	
252.					Артезианская скважина	Пермский край, Куединский район, с. Старый Шагирт, 178 м на север от д. 9 по ул. Забегаевка		0,00/0,00	

253.					Наружная теплотрасса, протяженностью 83 м.	Пермский край, Куединский район, д. Гожан, ул. Центральная, д. 26		147 399,00/ 147 399,00	
254.					Наружный водопровод к котельной ПНД d – 40м, протяженностью 40м	Пермский край, Куединский район, д. Гожан, ул. Центральная, д. 26		5 761,00/ 5 761,00	
255.					Жилой дом, общей площадью 31,6 кв.м.	Пермский край, Куединский район, с. Верхняя Сава, ул. Заречная, д. 11		70 000,00/ 70 000,00	
253.					Наружный водопровод к школе ПНД d – 63-64, 4 м., водопроводные колодцы-3 шт., протяженность 64,4 м.	Пермский край, Куединский район, д. Гожан, ул. Центральная, д. 26		176 735,00/1 76 735,00	


Глава Куединского района

 А.Д. Горбунов


М.П.




Глава Шагиртского сельского поселения

 В.Ф. Муллояров

М.П.





**ЗЕМСКОЕ СОБРАНИЕ
КУЕДИНСКОГО РАЙОНА
ПЕРМСКОГО КРАЯ**

Р Е Ш Е Н И Е

23.12.2014

№ 35

О передаче муниципального имущества в собственность МО «Шагиртское сельское поселение»

На основании Положения об управлении и распоряжении муниципальной собственностью Куединского района утвержденного решением Земского собрания от 20 ноября 2008г. № 513, Земское собрание **РЕШАЕТ:**

Разрешить администрации района передать безвозмездно в собственность МО «Шагиртское сельское поселение»:

наружная теплотрасса, протяженностью 83м., расположенная по адресу: Пермский край, Куединский район, д. Гожан, ул. Центральная, д. 26;

наружный водопровод к котельной ПНД d-63 – 40м, протяженностью 40., расположенный по адресу: Пермский край, Куединский район, д. Гожан, ул. Центральная, д. 26;

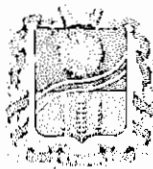
жилой дом, общей площадью 31,6 кв.м., расположенный по адресу: Пермский край, Куединский район, с. Верхняя Сава, ул. Заречная, д. 11;

наружный водопровод к школе ПНД d-63 -64, 4 м., водопроводные колодцы - 3шт., протяженность 64,4 м., расположенный по адресу: Пермский край, Куединский район, д. Гожан, ул. Центральная, д. 26.

Председатель Земского собрания

Ф.К. Бадртдинов





РЕШЕНИЕ

ЗЕМСКОГО СОБРАНИЯ КУЕДИНСКОГО РАЙОНА ПЕРМСКОГО КРАЯ

26.12.2008

№ 529

О разрешении передачи объектов муниципальной собственности в собственность сельских поселений

На основании Федерального закона от 06 октября 2003г. № 131-ФЗ «Об общих принципах организации местного самоуправления в Российской Федерации» Земское собрание

РЕШАЕТ:

1. Разрешить администрации Куединского района безвозмездно передать:

- 1-этажное кирпичное здание школы-сад 1971 года постройки расположенное по адресу: Куединский район, д. Еламбуй, ул. Школьная, д. 2 в собственность Федоровскому сельскому поселению;

- здание МОУ «Рабаковская начальная школа» расположенное по адресу: Куединский район, ст. Рабак, ул. Центральная, д. 8 в собственность Большегондырскому сельскому поселению


- артезианскую скважину расположенную в с. Старый Шагирт, ул. Забегаевка, 9 в собственность Шагиртскому сельскому поселению.

2. Контроль за исполнением решения возложить на производственную комиссию Земского собрания и заместителя главы администрации района Пономареву Н.И.

Глава района

А.И. Макаров





РЕШЕНИЕ

ЗЕМСКОГО СОБРАНИЯ КУЕДИНСКОГО РАЙОНА ПЕРМСКОГО КРАЯ

31.03.2008

№ 456

О разрешении передачи объектов муниципальной собственности в собственность сельского поселения

На основании Федерального закона от 06 октября 2003г. № 131-ФЗ «Об общих принципах организации местного самоуправления в Российской Федерации» Земское собрание
РЕШАЕТ:

1. Разрешить администрации района передать:

здание старого фельдшерско-акушерского пункта расположенное по адресу: Куединский район, д. В. Сава, ул. Центральная, 42 в собственность Шагиртскому сельскому поселению;

здание фельдшерско-акушерского пункта расположенное по адресу: Куединский район, д. Н. Тымбай, ул. Центральная, 57 в собственность Большекустовскому сельскому поселению.

здание фельдшерско-акушерского пункта расположенное по адресу: Куединский район, д. Пильва, ул. Складская, 15 в собственность Талмазскому сельскому поселению.

2. Контроль за исполнением решения возложить на производственную комиссию Земского собрания и заместителя главы администрации района Пономареву Н.П.

Глава района

А.П. Макаров



РЕШЕНИЕ

СОВЕТА ДЕПУТАТОВ ШАГИРТСКОГО СЕЛЬСКОГО ПОСЕЛЕНИЯ КУЕДИНСКОГО РАЙОНА ПЕРМСКОГО КРАЯ

26.06.2015 г.

№ 26

О принятии имущества в муниципальную собственность

В соответствии с Законом Пермского края от 16.05.2011 г. № 768 «О порядке разграничения имущества, находящегося в собственности муниципальных образований Пермского края», Федеральным Законом от 06.10.2003 г. № 131-ФЗ «Об общих принципах организации местного самоуправления в Российской Федерации», Устава муниципального образования «Шагиртское сельское поселение», Совет депутатов РЕШАЕТ:

1. Принять в собственность Шагиртского сельского поселения следующие объекты муниципальной собственности Куединского района:

- здание бывшего фельдшерско-акушерского пункта, общей площадью 60,6 кв.м, расположенное по адресу: Пермский край, Куединский район, с.Верхняя Сава, ул.Центральная, д.42;

- артезианская скважина, расположенное по адресу: Пермский край, Куединский район, с.Старый Шагирт, 178 м на север от д.9 по ул.Забегаявка;

- наружная теплотрасса, протяженностью 83 м, расположенная по адресу: Пермский край, Куединский район, д.Гожан, ул.Центральная, д.26;

- наружный водопровод к котельной ПНД d-40 м, протяженностью 40 м, расположенный по адресу: Пермский край, Куединский район, д.Гожан, ул.Центральная, д.26;

- наружный водопровод к школе ПНД d-63-64,4 м, водопроводные колодцы – 3 шт., протяженностью 64,4 м, расположенный по адресу: Пермский край, Куединский район, д.Гожан, ул.Центральная, д.26;

- жилой дом, общей площадью 31,6 кв.м, расположенный по адресу: Пермский край, Куединский район, с.Верхняя Сава, ул.Заречная, д.11.

2. Обнародовать данное решение в установленном порядке.

3. Решение вступает в силу с момента подписания.

4. Контроль за исполнением решения возложить на ведущего специалиста по имуществу и землеустройству Тутынину Л.А.

Председатель Совета депутатов



В.Ф.Муллаяров