

614006, г.Пермь, ул.Ленина, д.51



**АДМИНИСТРАЦИЯ  
ГАЙНСКОГО  
МУНИЦИПАЛЬНОГО РАЙОНА  
ПЕРМСКОГО КРАЯ**

ул. Кашина, д. 41, п. Гайны, 619650  
тел. (34245) 2-11-98, факс (34245) 2-13-54  
E-mail: Gainy\_adm@mail.ru  
ОКПО 04038123, ОГРН 1025903385331  
ИНН/КПП 8106001009/810601001

Председателю Законодательного  
Собрания Пермского края

В.А.Сухих

23.12.2011г. № 1705  
На № \_\_\_\_\_ от \_\_\_\_\_

**О направлении проекта закона**

В соответствии со статьей 19 Устава Пермского края, Законом Пермского края от 06.03.2007г. № 7-ПК «О порядке рассмотрения, принятия и обнародования законов Пермского края» направляем Вам для рассмотрения проект Закона Пермского края «О внесении изменений в Закон Пермского края «О Перечне труднодоступных и отдаленных местностей на территории Пермского края при проведении выборов и референдумов».

Просим рассмотреть проект закона.

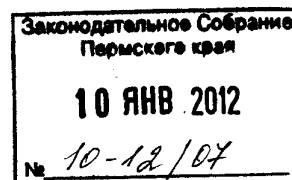
**Приложение:** 1. Проект Закона Пермского края «О внесении изменений в Закон Пермского края «О Перечне труднодоступных и отдаленных местностей на территории Пермского края при проведении выборов и референдумов» на 1л. в 1экз.

2. Пояснительная записка к проекту Закона Пермского края на 1л. в 1экз.
3. Финансово-экономическое обоснование на 1л. в 1экз.
4. Перечень законов Пермского края требующих внесения изменений, дополнений или отмены в случае принятия закона.
5. Копии свидетельства о государственной регистрации прав на 4л. в 1экз.
6. Копия выписки из Единого государственного реестра на 1л. в 1экз.
7. Копия кадастрового паспорта на 2л. в 1экз.
8. Копии технических паспортов на 25л. в 1экз.

Глава администрации  
Гайнского муниципального района

Н.А.Останин

Харина Т.В.  
34(245)2-19-89



**ПОСТАНОВЛЕНИЕ**  
**Законодательного Собрания Пермского края**

2012

№

**О проекте закона Пермского края «О внесении изменений в Закон Пермского края «О Перечне труднодоступных и отдаленных местностей на территории Пермского края при проведении выборов и референдумов»**

Законодательное Собрание Пермского края **ПОСТАНОВЛЯЕТ:**

1. Принять проект закона Пермского края «О внесении изменений в Закон Пермского края «О Перечне труднодоступных и отдаленных местностей на территории Пермского края при проведении выборов и референдумов» в первом чтении.
2. Создать рабочую группу по подготовке вышеназванного проекта закона ко второму чтению в составе:
3. Установить срок подачи поправок до \_\_\_\_\_ 2012 года.
4. Контроль за исполнением постановления возложить на комитет по государственной политике и местному самоуправлению.
5. Настоящее постановление вступает в силу со дня его принятия.

Председатель  
Законодательного Собрания

В.А.Сухих

## **ЗАКОН ПЕРМСКОГО КРАЯ**

**«О внесении изменений в Закон Пермского края «О Перечне труднодоступных и отдаленных местностей на территории Пермского края при проведении выборов и референдумов»**

Принят Законодательным  
Собранием Пермского края

### **Статья 1**

Внести в Закон Пермского края от 02.07.2008г. № 268-ПК «О Перечне труднодоступных и отдаленных местностей на территории Пермского края при проведении выборов и референдумов» (Принят Законодательным Собранием Пермского края от 19.06.2008г.) следующие изменения:

1. В статье 3 «Перечень труднодоступных и отдаленных местностей на территории Пермского края» слова «Гайнский муниципальный район: пос.Жемчужный, пос.Лель, пос.Чуртан, д.Шипицино, д.Базуево, д.Тиуново.» исключить.

### **Статья 2**

Настоящий закон вступает в силу через десять дней после дня его официального опубликования.

Губернатор Пермского края

О.А.Чиркунов

**ПОЯСНИТЕЛЬНАЯ ЗАПИСКА**  
**К проекту закона Пермского края «О внесении изменений в Закон**  
**Пермского края «О Перечне труднодоступных и отдаленных местностей**  
**на территории Пермского края при проведении выборов и**  
**референдумов»**

Проект закона Пермского края «О внесении изменений в Закон Пермского края «О Перечне труднодоступных и отдаленных местностей на территории Пермского края при проведении выборов и референдумов», был разработан в связи, с тем, что в населенные пункты Гайнского муниципального района поселок Жемчужный, поселок Лель, поселок Чуртан, деревня Шипицино, деревня Базуево, деревня Тиуново, в настоящее время имеется транспортный доступ.

На данные направления имеются свидетельства о государственной регистрации права, кадастровый паспорт, технические паспорта.

## **ФИНАНСОВО-ЭКОНОМИЧЕСКОЕ ОБОСНОВАНИЕ**

**проекта закона Пермского края «О внесении изменений в Закон Пермского края «О Перечне труднодоступных и отдаленных местностей на территории Пермского края при проведении выборов и референдумов»**

Принятие проекта закона Пермского края «О внесении изменений в Закон Пермского края «О Перечне труднодоступных и отдаленных местностей на территории Пермского края при проведении выборов и референдумов», не повлечет дополнительных расходов бюджетных средств.

## **ПЕРЕЧЕНЬ**

**Законов Пермского края (Пермской области, Коми-Пермяцкого автономного округа), требующих внесения изменений, дополнений или отмены в случае принятия закона Пермского края «О внесении изменений в Закон Пермского края «О Перечне труднодоступных и отдаленных местностей на территории Пермского края при проведении выборов и референдумов»**

Принятие проекта закона Пермского края «О внесении изменений в Закон Пермского края «О Перечне труднодоступных и отдаленных местностей на территории Пермского края при проведении выборов и референдумов», не требует признания утратившими силу, изменения, дополнения или принятия законов Пермского края.

Государственное краевое унитарное предприятие  
«Коми-Пермяцкое окружное Бюро технической инвентаризации»

## ТЕХНИЧЕСКИЙ ПАСПОРТ

на автомобильную дорогу р.Кама-п. В-Старица- п.Луным- п.Лель  
(сооружения дорожного хозяйства)


город (пос.) \_\_\_\_\_ район Гайнский


Инвентарный номер	1-135					
Номер в реестре	135					
Кадастровый номер	59					
	А	Б	В	Г	Д	Е



Паспорт составлен на 24 августа 2007 года

(указывается дата обследования объекта учета)

### СОГЛАСОВАНО:

Наименование собственника (владельца) объекта недвижимости на дату составления технического паспорта	
Администрация Гайнского муниципального района	
Представитель (должность) (Ф. И. О.)	Подпись, печать
Заместитель главы администрации: Исаев В.В.	

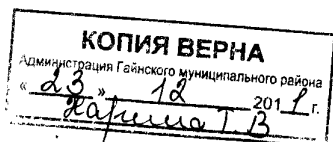
Наименование организации технической инвентаризации, осуществляющей составление технического паспорта	
Государственное краевое унитарное предприятие «Коми-Пермяцкое окружное Бюро технической инвентаризации»	
Руководитель (Ф. И. О.)	Подпись, печать
Директор: Канюкова Т.Ф.	



## Опись (состав) технического паспорта

Таблица №1

№ п.п.	Наименование составных частей технического паспорта	№ страниц	Примечание
	<i>Технический паспорт объекта в том числе:</i>	14	
1.	I. Принадлежность объекта II. Общие сведения об объекте	3	
2.	Схема автомобильной дороги р.Кама- п.В.Старица-п.Луным- п.Лель	4	
3.	Условные обозначения для линейного графика автомобильной дороги	5	
4.	Схема закрепления начальной точки; Схема закрепления конечной точки	6	
5.	III. Характеристика объекта	7-8	
6.	IV. Экспликация площадей проезда	9	
7.	V. Элементы проезда и исчисление стоимости, руб.	10-11	
8.	VI. Водосточная сеть, трубы, стоимость их элементов, руб.	12-13	
9.	VII. Обоснование паспортных данных	14	
10.	Линейный график автомобильной дороги р.Кама- п.В.Старица- п.Луным- п.Лель	Прил.1 Листов 6	





## I. ПРИНАДЛЕЖНОСТЬ ОБЪЕКТА

таблица №2


Дата записи	Субъект права: для юридических лиц по Уставу	Документ, подтверждающий право собственности, владения, пользования	Инвентарный номер
24.08.2007	Администрация Гайнского муниципального района		


Особые ограничения прав распоряжения (арест на имущество, изъятие земельного участка для государственных и общественных надобностей и др., предусмотренные законом ограничения):

Не зарегистрированы

## II. ОБЩИЕ СВЕДЕНИЯ ОБ ОБЪЕКТЕ:

1. Наименование объекта: Автомобильная дорога р.Кама-п.В.Старица-п.Луным-п.Лель
2. Категория дороги: V
3. Фактическое использование: по назначению.
4. Характеристика по объемно – планировочным решениям:
  - а) точечный, линейный
  - б) объемный, плоскостной
  - в) наземный, подземный, надземный
5. Местонахождение: Пермский край, Гайнский район
6. Юридический адрес собственника: п.Гайны, ул.Кашина 41
7. Год постройки-1991 год
8. Справочные данные о земельном участке не предоставлены






Условные обозначения для линейного графика автомобильных дорог

Строка 1-Границы собственности




муниципальная

Строка 2-километры указываются цифрами.



Строка 3- Ситуация обозначается общепринятыми для топографических карт и проектов обозначениями.




Строка 4-Ширина проезжей части и земляного полотна.



Строка 5 -Конструкция дорожной одежды, год строительства.

тип покрытия	Обозначения
Цементобетон (черный)	
Асфальтобетон (голубым)	
- горячий	
- теплый	
- холодный	
Щебеночные(красным)	
Гравийные(желтым)	
Покрывтия из грунтов и местных малопрочных каменных материалов, обработанных вяжущими(зеленым)	
Грунтобые, укрепленные или улучшенные различными материалами (зеленым)	
Грунтобые естественные (зеленым)	
Прочие(малиновым)	

трубы



круглые  
прямоугольные  
треугольные  
прямоугольные

Надписи на условных обозначениях труб указывают отверстия (1,0) в м. полную длину (10,0) в м.

паромы



длина ширина

пар.  $20 \cdot 10,0$  500 рабочий ход  
30 водоизмещение

Муниципальная автомобильная дорога р.Кама-п.В.Старица-п.Луным-п.Лель

Схема закрепления начальной точки

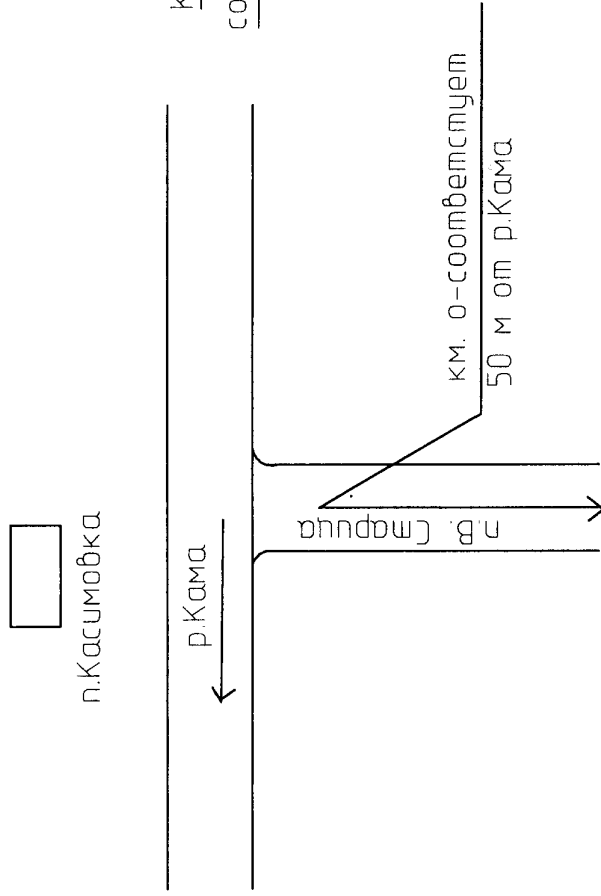
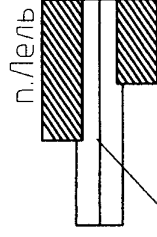


Схема закрепления конечной точки



Конечная точка км. 52,900  
соответствует окраине п.Лель

КОПИЯ ВЕРНА  
Администрация Галинского муниципального района  
« 23 » 12 2011 г.  
Иванова Г.В.

### III. Характеристика объекта.

КОПИЕ ВЕРНО  
 Администрация Галицкого муниципального района  
 23.10.2011 г.  
 Рафисов Т. В.

Таблица №3

№ п.п.	Наименование	Измеритель	2007 г.	200__ г.	200__ г.
1	2	3	4	5	6
1.	<b>Весь проезд:</b>	м	<b>52900</b>		
	длина	м.	<b>52840</b>		
	ширина (средняя)	м.	9,0-39050 5,0-13790		
	площадь	м <sup>2</sup>	9,0-351450 5,0-68950		
2.	<b>Проезжая часть:</b>				
	ширина (средняя):	м.	6,0-39050 3,0-13790		
	площадь	м <sup>2</sup>	6,0-234300 3,0-41370		
	преобладающий тип покрытия:		песок		
	грунт	м.	песок		
3.	<b>Мосты:</b>	шт.	8		
	длина	п.м.	<b>60</b>		
	ширина	п.м.	56		
	площадь	м <sup>2</sup>	420		
4.	<b>Трубы:</b>	шт.	14		
	длина	п.м.	130,0		
	ширина	п.м.	11,3		
	площадь	м <sup>2</sup>	110,0		
5.	<b>Дорожные устройства:</b>				
	автодорожные остановки	шт.	-		
	автодорожные павильоны	шт.	-		
	снегозащита – лесополосы:	м.	-		
	- слева	м.	-		
	- справа	м.	-		
	Автодорожные знаки	шт	-		
	-слева	шт.	-		
	-справа	шт.	-		

№ п.п.	Наименование	Измеритель	2007 г.	200__ г.	200__ г.
1	2	3	4	5	6
6.	<b>Мосты:</b>	шт.	<b>8/60</b>		
	деревянные	шт./п.м.	8/60		
	железобетонные	шт./п.м.	-		
	металлические	шт./п.м.	-		
7.	<b>Трубы под проездом</b>	шт./п.м.	<b>14 /130</b>		
	железобетонные	шт./п.м.	12/115		
	металлические круглые	шт./п.м.	2/15		
	каменные	шт./п.м.	-		
	деревянные	шт./п.м.	-		
8.	<b>Лестничные спуски</b>	шт.	-		
9.	<b>Подпорные стенки (длина)</b>	п.м.	-		
10.	<b>Дамбы и насыпи (длина)</b>	п.м.	-		
11.	<b>Плотины (длина)</b>	п.м.	-		
12.	<b>Набережные:</b>		-		
	длина	п.м.	-		
	площадь	м <sup>2</sup>	-		
	длина	п.м.	-		
13.	<b>Водосточная сеть:</b>				
	длина	п.м.	-		
	количество смотровых колодцев	шт.	-		
14.	<b>Ограждения:</b>	м	-		
	Металлический профиль на ж/б столбиках- слева	м	-		
	Металлический профиль на ж/б столбиках- справа	м	-		

КОПИЯ ВЕРНА  
 Администрация Гайнского муниципального района  
 « 23 » 12 2011 г.  
 Карина Т.В.

**Государственное краевое унитарное предприятие  
«Коми-Пермяцкое окружное Бюро технической инвентаризации»**

## ТЕХНИЧЕСКИЙ ПАСПОРТ

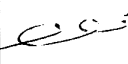
на автомобильную подъездную дорогу к д. Шипицыно  
(сооружения дорожного хозяйства)


город (пос.) \_\_\_\_\_ район Гайнский


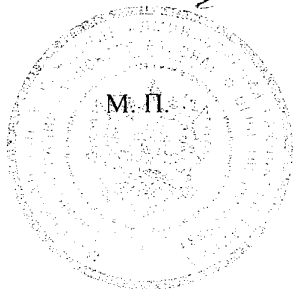
Инвентарный номер	1-142					
Номер в реестре	142					
Кадастровый номер	59					
	А	Б	В	Г	Д	Е

Паспорт составлен на 14 сентября 2007 года  
*(указывается дата обследования объекта учета)*

### СОГЛАСОВАНО:

Наименование собственника (владельца) объекта недвижимости на дату составления технического паспорта	
Администрация Гайнского муниципального района	
Представитель (должность) (Ф. И. О.)	Подпись, печать
Заместитель главы администрации: Исаев В.В.	

Наименование организации технической инвентаризации, осуществляющей составление технического паспорта	
Государственное краевое унитарное предприятие «Коми-Пермяцкое окружное Бюро технической инвентаризации»	
Руководитель (Ф. И. О.)	Подпись, печать
Директор: Канюкова Т.Ф.	

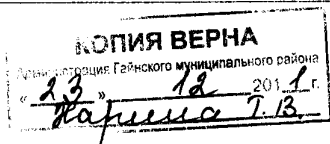


**КОПИЯ ВЕРНА**  
Администрация Гайнского муниципального района  
« 23 » 12 2011 г.  
*Жарина Т.В.*

## Опись (состав) технического паспорта

Таблица №1

№ п.п.	Наименование составных частей технического паспорта	№ страниц	Примечание
	<i>Технический паспорт объекта в том числе:</i>	14	
1.	I. Принадлежность объекта II. Общие сведения об объекте	3	
2.	Схема автомобильной подъездной дороги к д. Шипицыно	4	
3.	Условные обозначения для линейного графика автомобильной дороги	5	
4.	Схема закрепления начальной точки; Схема закрепления конечной точки	6	
5.	III. Характеристика объекта	7-8	
6.	IV. Экспликация площадей проезда	9	
7.	V. Элементы проезда и исчисление стоимости, руб.	10-11	
8.	VI. Водосточная сеть, трубы, стоимость их элементов, руб.	12-13	
9.	VII. Обоснование паспортных данных	14	
10.	Линейный график автомобильной подъездной дороги к д. Шипицыно	Прил. 1 Листов 2	



## I. ПРИНАДЛЕЖНОСТЬ ОБЪЕКТА

Таблица №2

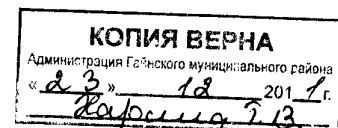
Дата записи	Субъект права: для юридических лиц по Уставу	Документ, подтверждающий право собственности, владения, пользования	Инвентарный номер
04.09.2007	Администрация Гайнского муниципального района		

Особые ограничения прав распоряжения (арест на имущество, изъятие земельного участка для государственных и общественных надобностей и др., предусмотренные законом ограничения):

Не зарегистрированы

## II. ОБЩИЕ СВЕДЕНИЯ ОБ ОБЪЕКТЕ:

1. Наименование объекта: Автомобильная подъездная дорога к д. Шипицыно
2. Категория дороги: V
3. Фактическое использование: по назначению.
4. Характеристика по объемно – планировочным решениям:
  - а) точечный, линейный
  - б) объемный, плоскостной
  - в) наземный, подземный, надземный
5. Местонахождение: Пермский край, Гайнский район
6. Юридический адрес собственника: п.Гайны, ул.Кашина 41
7. Год постройки-2001 год
8. Справочные данные о земельном участке не предоставлены





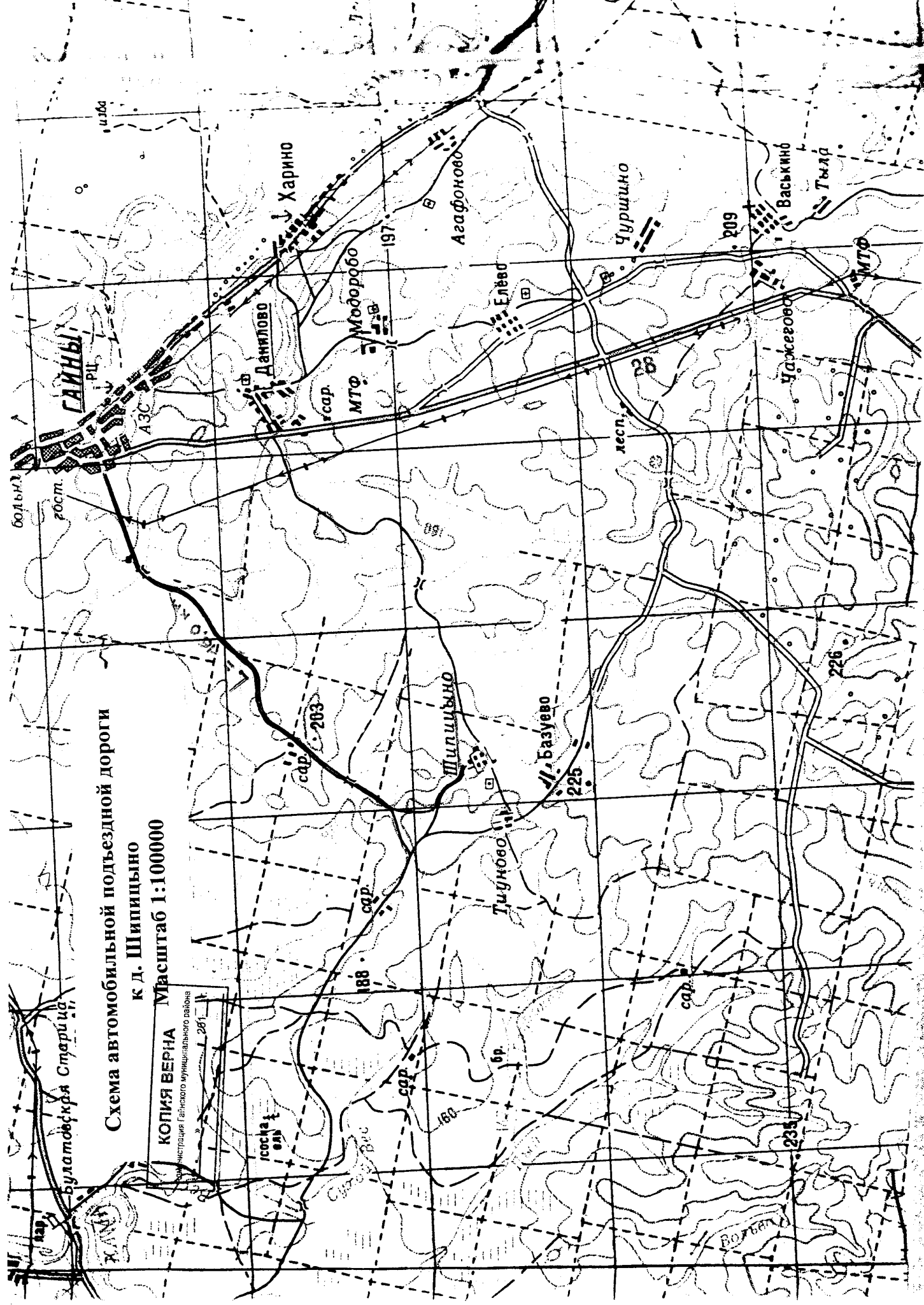


Схема автомобильной подъездной дороги

к д. Шипицыно

Масштаб 1:100000

КОПИЯ ВЕРНА

Институт Гидрометеорологического районного управления

№ 281

госна  
сан

сар

сар

сар

сар

ср

ср

ср

ср

ср

ср

ср

ср

ср

ср

ср

ср

больш.

рост.

САЙНЫ

ул.ба

Харино

Данилово

Мфоробо

Агафоново

Елево

Чуршино

209

Васькино

Тылд

МТФ

Чажегово

Шипицыно

Базуево

Тюново

225

226

ср. 203

ср. 188

ср. 197

ср. 160

ср. 209

ср. 225

ср. 209

ср. 209

ср. 209

ср. 209

ср. 209

ср. 209

ср. 209

ср. 209

ср. 209

Волчан

Условные обозначения для линейного графика автомобильных дорог

Строка 1-Границы собственности

муниципальная
---------------

Строка 2-километры указываются цифрами.

Строка 3- Ситуация обозначается общепринятыми для топографических карт и проектов обозначениями.

влево от дороги
вправо от дороги

Строка 4-Ширина проезжей части и земляного полотна.

Строка 5 -Конструкция дорожной одежды, год строительства.

тип покрытия	Обозначения
Цементобетон (черный)	
Асфальтобетон (голубым)	
-горячий	
-теплый	
-холодный	
Щебеночные(красным)	
Грабильные(желтым)	
Покрытия из грунтов и местных малопрочных каменных материалов, обработанных вяжущими(зеленым)	
Грунтовые, укрепленные или улучшенные различными материалами (зеленым)	
Грунтовые естественные (зеленым)	
Прочие(малиновым)	

Строка 5 - Искусственные сооружения.

мосты и путепроводы

деревянные (синим) долговечные (красные) длиной до 25 м длиной до 25 м

--	--

материал

ширина

ж/б	трубы	деревянные
круглые	прямоугольные	прямоугольные

Надписи на условных обозначениях труб указывают отверстия (1,0) в м. полную длину (10,0) в м.

паромы

на буксире

длина ширина  
пар.  $\frac{20*10,0}{30}$  500 рабочий ход  
водоизмещение

**КОПИЯ ВЕРНА**  
Администрация Галицкого муниципального района  
№ 43  
Вершина 1.4 2017

Муниципальная автомобильная подъездная дорога к д.Шипицыно

Схема закрепления начальной точки

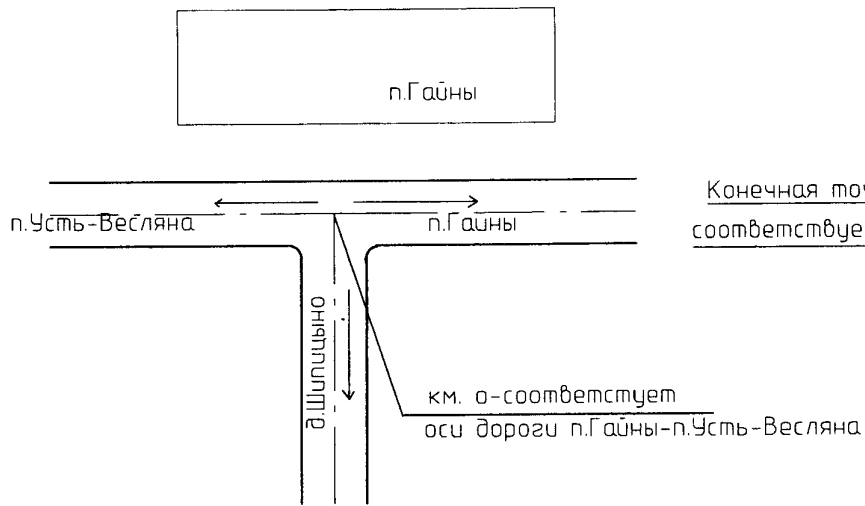


Схема закрепления конечной точки



**КОПИЯ ВЕРНА**  
Администрация Гайнского муниципального района  
« 23 » 12 2011 г.  
Нарисован И.В.

### III. Характеристика объекта.

Таблица №3

№ п.п.	Наименование	Измери- тель	2007 г.	200__ г.	200__ г.
1	2	3	4	5	6
1.	<b>Весь проезд:</b>	м	<b>16000</b>		
	длина	м.	16000		
	ширина (средняя)	м.	6,5-3700 5,5-12300		
	площадь	м <sup>2</sup>	6,5-24050 5,5-67650		
2.	<b>Проезжая часть:</b>				
	ширина (средняя):	м.	4,0-3700 3,5-12300		
	площадь	м <sup>2</sup>	4,0-14800 3,5-43050		
	преобладающий тип покрытия:		ПГС-3700м		
	грунт	м.	суглинок		
3.	<b>Мосты:</b>	шт.	-		
	длина	п.м.	-		
	ширина	п.м.	-		
	площадь	м <sup>2</sup>	-		
4.	<b>Трубы:</b>	шт.	2		
	длина	п.м.	14		
	ширина	п.м.	2,4		
	площадь	м <sup>2</sup>	16		
5.	<b>Дорожные устройства:</b>				
	автодорожные остановки	шт.	-		
	автодорожные павильоны	шт.	-		
	снегозащита – лесополосы:	м.	-		
	- слева	м.	-		
	- справа	м.	-		
	Автодорожные знаки	шт	-		
	-слева	шт.	-		
	-справа	шт.	-		

КОПИЯ ВЕРНА  
 Администрация Гагского муниципального района  
 « 23 » 12 2011 г.  
 Карина Т.В.

№ п.п.	Наименование	Измеритель	2007 г.	200__ г.	200__ г.
1	2	3	4	5	6
6.	<b>Мосты:</b>	шт.	-		
	деревянные	шт./п.м.	-		
	железобетонные	шт./п.м.	-		
	металлические	шт./п.м.	-		
7.	<b>Трубы под проездом</b>	шт./п.м.	2/14		
	железобетонные	шт./п.м.	2/14		
	металлические круглые	шт./п.м.	-		
	каменные	шт./п.м.	-		
	деревянные	шт./п.м.	-		
8.	<b>Лестничные спуски</b>	шт.	-		
9.	<b>Подпорные стенки (длина)</b>	п.м.	-		
10.	<b>Дамбы и насыпи (длина)</b>	п.м.	-		
11.	<b>Плотины (длина)</b>	п.м.	-		
12.	<b>Набережные:</b>		-		
	длина	п.м.	-		
	площадь	м <sup>2</sup>	-		
	длина	п.м.	-		
13.	<b>Водосточная сеть:</b>				
	длина	п.м.	-		
	количество смотровых колодцев	шт.	-		
14.	<b>Ограждения:</b>	м	-		
	Металлический профиль на ж/б столбиках- слева	м	-		
	Металлический профиль на ж/б столбиках- справа	м	-		

## ТЕХНИЧЕСКИЙ ПАСПОРТ

на автомобильную подъездную дорогу к п. Жемчужный  
(сооружения дорожного хозяйства)


город (пос.) \_\_\_\_\_ район Гайнский

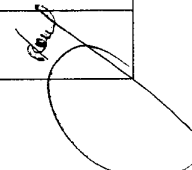
Инвентарный номер	1-144					
Номер в реестре	144					
Кадастровый номер	59					
	А	Б	В	Г	Д	Е




Паспорт составлен на 14 сентября 2007 года

(указывается дата обследования объекта учета)

### СОГЛАСОВАНО:

Наименование собственника (владельца) объекта недвижимости на дату составления технического паспорта	
Администрация Гайнского муниципального района	
Представитель (должность) (Ф. И. О.)	Подпись, печать
Заместитель главы администрации: Исаев В.В.	

Наименование организации технической инвентаризации, осуществляющей составление технического паспорта	
Государственное краевое унитарное предприятие «Коми-Пермяцкое окружное Бюро технической инвентаризации»	
Руководитель (Ф. И. О.)	Подпись, печать
Директор: Канюкова Т.Ф.	



## Опись (состав) технического паспорта

Таблица №1

№ п.п.	Наименование составных частей технического паспорта	№ страниц	Примечание
	<i>Технический паспорт объекта в том числе:</i>	14	
1.	I. Принадлежность объекта II. Общие сведения об объекте	3	
2.	Схема автомобильной подъездной дороги к п. Жемчужный	4	
3.	Условные обозначения для линейного графика автомобильной дороги	5	
4.	Схема закрепления начальной точки; Схема закрепления конечной точки	6	
5.	III. Характеристика объекта	7-8	
6.	IV. Экспликация площадей проезда	9	
7.	V. Элементы проезда и исчисление стоимости, руб	10-11	
8.	VI. Водосточная сеть, трубы, стоимость их элементов, руб.	12-13	
9.	VII. Обоснование паспортных данных	14	
10	Линейный график автомобильной подъездной дороги к п. Жемчужный	Прил.1 Лист 2	

**КОПИЯ ВЕРНА**  
 Администрация Гайнского муниципального района  
 « 25 » 12 2011 г.  
 Жарина Т.В.

## I. ПРИНАДЛЕЖНОСТЬ ОБЪЕКТА

таблица №2

Дата записи	Субъект права: для юридических лиц по Уставу	Документ, подтверждающий право собственности, владения, пользования	Инвентарный номер
24.09.2007	Администрация Гайнского муниципального района		

Особые ограничения прав распоряжения (арест на имущество, изъятие земельного участка для государственных и общественных надобностей и др., предусмотренные законом ограничения):

Не зарегистрированы

## II. ОБЩИЕ СВЕДЕНИЯ ОБ ОБЪЕКТЕ:

1. Наименование объекта: Автомобильная подъездная дорога к п. Жемчужный

2. Категория дороги: V

3. Фактическое использование: по назначению.

4. Характеристика по объемно – планировочным решениям :

а) точечный , линейный

б) объемный, плоскостной


в) наземный, подземный , надземный

5. Местонахождение Пермский край, Гайнский район

7. Юридический адрес собственника: п.Гайны, ул.Кашина 41

8. Год постройки(реконструкция)-1990 год

9. Справочные данные о земельном участке не предоставлены

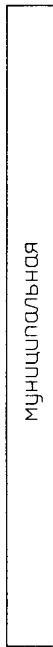






Условные обозначения для линейного графика автомобильных дорог

Строка 1-Границы собственности



Строка 2-километры указываются цифрами.

Строка 3- Ситуация обозначается общепринятыми для топографических карт и проектов обозначениями.



Строка 4-Ширина проезжей части и земляного полотна.

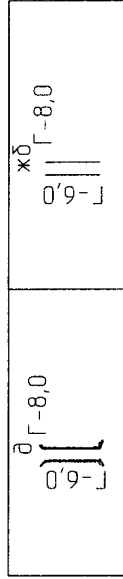
Строка 5 -Конструкция дорожной одежды, год строительства.

тип покрытия	Обозначения
Цементобетон (черный)	[Diagram: solid black rectangle]
Асфальтобетон (голубым)	[Diagram: blue rectangle]
-горячий	[Diagram: blue rectangle]
-теплый	[Diagram: blue rectangle]
-холодный	[Diagram: blue rectangle]
Щебеночные(красным)	[Diagram: red rectangle]
Гравийные(желтым)	[Diagram: yellow rectangle]
Покрyтия из грунтов и местных малопрочных каменных материалов, обработанных вяжущими(зеленым)	[Diagram: green rectangle]
Грунтовые, укрепленные или улучшенные различными материалами (зеленым)	[Diagram: green rectangle]
Грунтовые естественные (зеленым)	[Diagram: green rectangle]
Прочие(малиновым)	[Diagram: pink rectangle]

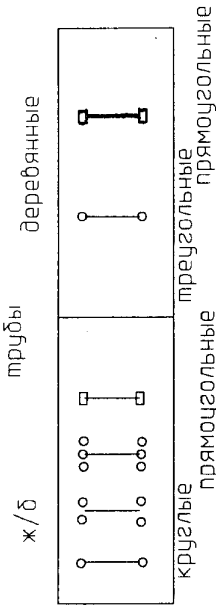
Строка 5 - Искусственные сооружения.

мосты и трубопроводы

деревянные (синим)      долговечные (красные)  
 длиной до 25 м      длиной до 25 м



материал  
 ширина



Надписи на условных обозначениях труб указывают отверстия (1,0) в м полную длину (10,0) в м

паромы



длина      ширина  
 пар.  $\frac{20 \cdot 10,0}{30}$  500 рабочий ход  
 водоизмещение

**КОПИЯ ВЕРНА**  
 Администрация Галинского района  
 23.08.2011  
 Паршина Т.В.

# Муниципальная автомобильная подъездная дорога к п. Жемчужный

Схема закрепления конечной точки

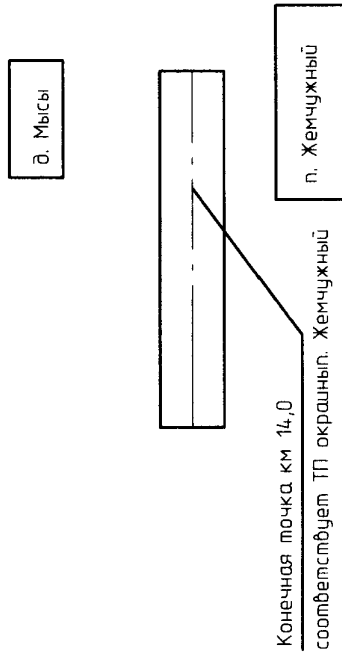
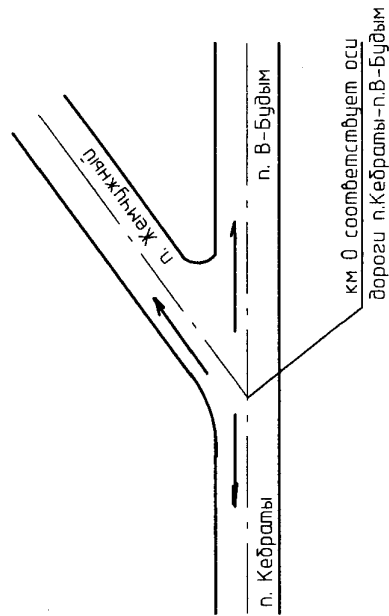


Схема закрепления начальной точки



**КОПИЯ ВЕРНА**  
Администрация Гельсинского муниципального района  
" 18 " 18 \_\_\_\_\_ 2011 г.  
Даркина Т.В.

### III. Характеристика объекта.

таблица №3

№ п.п.	Наименование	Измеритель	2007 г.	200__ г.	200__ г.
1	2	3	4	5	6
1	<b>Весь проезд:</b>	м	<b>14000</b>		
	длина	м.	<b>13985</b>		
	ширина (средняя)	м.	8,0		
	площадь	м <sup>2</sup>	111880		
2	<b>Проезжая часть:</b>				
	ширина (средняя):	м.	4,5		
	площадь	м <sup>2</sup>	62933		
	преобладающий тип покрытия:		суглинок		
	грунт	м.	суглинок		
3	<b>Мосты:</b>	шт.	2		
	длина	п.м.	<b>15</b>		
	ширина	п.м.	10		
	площадь	м <sup>2</sup>	75		
4	<b>Трубы:</b>	шт.	5		
	длина	п.м.	45		
	ширина	п.м.	0,7		
	площадь	м <sup>2</sup>	31,5		
5	<b>Дорожные устройства:</b>				
	автодорожные остановки	шт.	-		
	автодорожные павильоны	шт.	-		
	снегозащита – лесополосы:	м.	-		
	- слева	м.	-		
	- справа	м.	-		
	Автодорожные знаки	шт.	-		
	-слева	шт.	-		
	-справа	шт.	-		

КОПИЯ ВЕРНА  
 Администрация Гезенского муниципального района  
 « 23 » 10 2011 г.  
 Варшва Т.В.

№ п.п.	Наименование	Измеритель	2006 г.	200__ г.	200__ г.
1	2	3	4	5	6
6	<b>Мосты:</b>	шт.	<b>2/15</b>		
	деревянные	шт./п.м.	2/15		
	железобетонные	шт./п.м.	-		
	металлические	шт./п.м.	-		
7	<b>Трубы под проездом</b>	шт./п.м.	<b>5/45</b>		
	железобетонные	шт./п.м.			
	металлические круглые	шт./п.м.			
	каменные	шт./п.м.	-		
	деревянные	шт./п.м.	5/45		
8	<b>Лестничные спуски</b>	шт.	-		
9	<b>Подпорные стенки (длина)</b>	п.м.	-		
10	<b>Дамбы и насыпи (длина)</b>	п.м.	-		
11	<b>Плотины (длина)</b>	п.м.	-		
12	<b>Набережные:</b>		-		
	длина	п.м.	-		
	площадь	м <sup>2</sup>	-		
	длина	п.м.	-		
13	<b>Водосточная сеть:</b>				
	длина	п.м.	-		
	количество смотровых колодцев	шт.	-		
14.	<b>Ограждения:</b>	м	-		
	Металлический профиль на ж/б столбиках- слева	м	-		
	Металлический профиль на ж/б столбиках- справа	м	-		

Государственное краевое унитарное предприятие  
«Коми-Пермяцкое окружное Бюро технической инвентаризации»

## ТЕХНИЧЕСКИЙ ПАСПОРТ

на автомобильную дорогу дер. Давыдово – п. Жемчужный  
(сооружения дорожного хозяйства)

город (пос.) \_\_\_\_\_ район Гайнский

Инвентарный номер						
Номер в реестре						
Кадастровый номер						
	А	Б	В	Г	Д	Е

Паспорт составлен на 07 ноября 2008 года


(указывается дата обследования объекта учета)

### СОГЛАСОВАНО:

Наименование собственника (владельца) объекта недвижимости на дату составления технического паспорта	
Администрация Гайнского муниципального района	
Представитель (должность) (Ф. И. О.)	Подпись, печать
Глава района: Останин Н.А.	

Наименование организации технической инвентаризации, осуществляющей составление технического паспорта	
Государственное краевое унитарное предприятие «Коми-Пермяцкое окружное Бюро технической инвентаризации»	
Руководитель (Ф. И. О.)	Подпись, печать
Директор: Канюкова Т.Ф.	

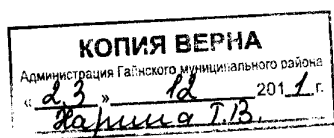
М. П.



## Опись (состав) технического паспорта

Таблица №1

№ п.п.	Наименование составных частей технического паспорта	№ страниц	Примечание
	<i>Технический паспорт объекта в том числе:</i>	14	
1.	I. Принадлежность объекта II. Общие сведения об объекте	3	
2.	Схема автомобильной дороги дер. Давыдово – п. Жемчужный	4	
3.	Условные обозначения для линейного графика автомобильной дороги	5	
4.	Схема закрепления начальной точки; Схема закрепления конечной точки	6	
5.	III. Характеристика объекта	7-8	
6.	IV. Экспликация площадей проезда	9	
7.	V. Элементы проезда и исчисление стоимости, руб.	10-11	
8.	VI. Водосточная сеть, трубы, стоимость их элементов, руб.	12-13	
9.	VII. Обоснование паспортных данных	14	
10.	Линейный график автомобильной дороги дер. Давыдово – п. Жемчужный	Прил. 1 Листов 5	



## I. ПРИНАДЛЕЖНОСТЬ ОБЪЕКТА

Таблица №2

Дата записи	Субъект права: для юридических лиц по Уставу	Документ, подтверждающий право собственности, владения, пользования	Инвентарный номер
07.11.2008	Администрация Гайнского муниципального района		

Особые ограничения прав распоряжения (арест на имущество, изъятие земельного участка для государственных и общественных надобностей и др., предусмотренные законом ограничения):

Не зарегистрированы

## II. ОБЩИЕ СВЕДЕНИЯ ОБ ОБЪЕКТЕ:

1. Наименование объекта: Автомобильная дорога дер. Давыдово – п. Жемчужный

2. Категория дороги: V

3. Фактическое использование: по назначению.

4. Характеристика по объемно – планировочным решениям:

а) точечный, линейный

б) объемный, плоскостной


в) наземный, подземный, надземный

5. Местонахождение: Пермский край, Гайнский район

6. Юридический адрес собственника: п.Гайны, ул.Кашина 41

7. Период строительства – 1976-1986 годы

8. Справочные данные о земельном участке не предоставлены







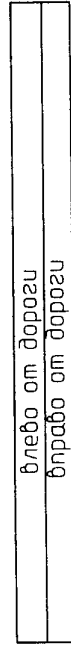
Условные обозначения для линейного графика автомобильных дорог

Строка 1-Границы собственности



Строка 2-километры указываются цифрами.

Строка 3- Ситуация обозначается общепринятыми для топографических карт и проектов обозначениями.



Строка 4-Ширина проезжей части и земляного полотна.


Строка 5 -Конструкция дорожной одежды, год строительства.

тип покрытия	Обозначения
Цементобетон (черный)	
Асфальтобетон (голубым)	
-горячий	
-теплый	
-холодный	
Щебеночные(красным)	
Гравийные(желтым)	
Покрывтия из грунтов и местных малопрочных каменных материалов, обработанных вяжущими(зеленым)	
Грунтобые, укрепленные или улучшенные различными материалами (зеленым)	
Грунтобые естественные (зеленым)	
Прочие(малиновым)	

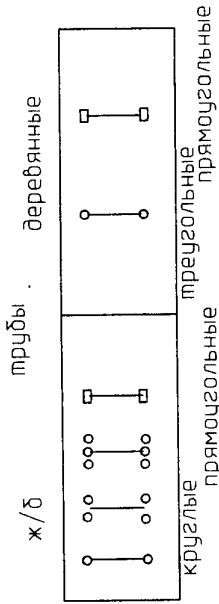
Строка 5 - Искусственные сооружения.

мосты и путепрободы

деревянные (синим)      долговечные (красные)  
длиной до 25 м              длиной до 25 м



материал  
ширина



Надписи на условных обозначениях труб указывают отверстия (1,0) в м поперечную длину (10,0) в м.

паромы



длина      ширина

пар.  $\frac{20 \times 10,0}{30}$  500 рабочий ход  
водоизмещение

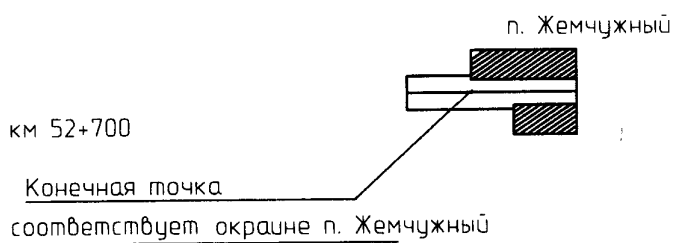
**КОПИЯ БЕЛНА**  
Администрация Галицкого муниципального района  
2011 г.  
18  
Варченко Г.В.

Муниципальная автомобильная дорога дер. Давыдово - п. Жемчужный

Схема закрепления начальной точки



Схема закрепления конечной точки



**КОПИЯ ВЕРНА**  
Администрация Гагинского муниципального района  
« 23 » 12 2011 г.  
Карцева Т.В.

### III. Характеристика объекта.

Таблица №3

№ п.п.	Наименование	Измеритель	2008 г.	200__ г.	200__ г.
1	2	3	4	5	6
1.	<b>Весь проезд:</b>	м	<b>66900,0</b>		
	длина	м.	66900,0		
	ширина (средняя)	м.	6,00		
	площадь	м <sup>2</sup>	401400		
2.	<b>Проезжая часть:</b>				
	ширина (средняя):	м.	4,5		
	площадь	м <sup>2</sup>	301050,0		
	преобладающий тип покрытия:		ПГС-17,4 км. песок-19,1 км. Ц/Б – 30,4км.		
	грунт	км.	Песок-49,5 Суглинок-17,4		
3.	<b>Мосты:</b>	шт.	6		
	длина	п.м.	58,0		
	ширина	п.м.	34,4		
	площадь	м <sup>2</sup>	1995,2		
4.	<b>Трубы:</b>	шт.	30		
5.	<b>Дорожные устройства:</b>				
	автодорожные остановки	шт.	-		
	автодорожные павильоны	шт.	-		
	снегозащита – лесополосы:	м.	-		
	- слева	м.	-		
	- справа	м.	-		
	Автодорожные знаки	шт	-		
	-слева	шт.	-		
	-справа	шт.	-		

КОПИЯ ВЕРНА  
 Администрация Гагинского муниципального района  
 №3, 12, 2011 г.  
 Карина Т.В.

№ п.п.	Наименование	Измери- тель	2008 г.	200__ г.	200__ г.
1	2	3	4	5	6
6.	<b>Мосты:</b>	шт.	<b>6</b>		
	Деревянные(длина)	шт./п.м.	6/58,0		
	железобетонные	шт./п.м.	-		
	металлические	шт./п.м.	-		
7.	<b>Трубы под проездом</b>	шт.	<b>30</b>		
	железобетонные	шт.	1		
	металлические круглые	шт.	2		
	каменные	шт.	-		
	деревянные	шт.	27		
8.	<b>Лестничные спуски</b>	шт.	-		
9.	<b>Подпорные стенки (длина)</b>	п.м.	-		
10.	<b>Дамбы и насыпи (длина)</b>	п.м.	-		
11.	<b>Плотины (длина)</b>	п.м.	-		
12.	<b>Набережные:</b>		-		
	длина	п.м.	-		
	площадь	м <sup>2</sup>	-		
	длина	п.м.	-		
13.	<b>Водосточная сеть:</b>				
	длина	п.м.	-		
	количество смотровых колодцев	шт.	-		
14.	<b>Ограждения:</b>	м	-		
	Металлический профиль на ж/б столбиках- слева	м	-		
	Металлический профиль на ж/б столбиках- справа	м	-		

## ТЕХНИЧЕСКИЙ ПАСПОРТ

на автомобильную дорогу д. Иванчино – п. Чуртан  
(сооружения дорожного хозяйства)


город (пос.) \_\_\_\_\_ район Гайнский


Инвентарный номер	1-136					
Номер в реестре	136					
Кадастровый номер	59					
	А	Б	В	Г	Д	Е

Паспорт составлен на 24 августа 2007 года


(указывается дата обследования объекта учета)

### СОГЛАСОВАНО:

Наименование собственника (владельца) объекта недвижимости на дату составления технического паспорта	
Администрация Гайнского муниципального района	
Представитель (должность) (Ф. И. О.)	Подпись, печать
Заместитель главы администрации: Исаев В.В.	

Наименование организации технической инвентаризации, осуществляющей составление технического паспорта	
Государственное краевое унитарное предприятие «Коми-Пермяцкое окружное Бюро технической инвентаризации»	
Руководитель (Ф. И. О.)	Подпись, печать
Директор: Канюкова	


М. П.



# Опись (состав) технического паспорта

Таблица № 1

№ п.п.	Наименование составных частей технического паспорта	№ страниц	Примечание
	<i>Технический паспорт объекта в том числе:</i>	14	
1.	I. Принадлежность объекта II. Общие сведения об объекте	3	
2.	Схема автомобильной дороги д. Иванчино – п. Чуртан	4	
3.	Условные обозначения для линейного графика автомобильной дороги	5	
4.	Схема закрепления начальной точки; Схема закрепления конечной точки	6	
5.	III. Характеристика объекта	7-8	
6.	IV. Экспликация площадей проезда	9	
7.	V. Элементы проезда и исчисление стоимости, руб.	10-11	
8.	VI. Водосточная сеть, трубы, стоимость их элементов, руб.	12-13	
9.	VII. Обоснование паспортных данных	14	
10.	Линейный график автомобильной дороги д. Иванчино – п. Чуртан	Прил.1 Листов 4	



## I. ПРИНАДЛЕЖНОСТЬ ОБЪЕКТА

таблица №2

Дата записи	Субъект права: для юридических лиц по Уставу	Документ, подтверждающий право собственности, владения, пользования	Инвентарный номер
24.08.2007	Администрация Гайнского муниципального района		

Особые ограничения прав распоряжения (арест на имущество, изъятие земельного участка для государственных и общественных надобностей и др., предусмотренные законом ограничения):

Не зарегистрированы

## II. ОБЩИЕ СВЕДЕНИЯ ОБ ОБЪЕКТЕ:

1. Наименование объекта: Автомобильная дорога д. Иванчино –п. Чуртан

2. Категория дороги: V

3. Фактическое использование: по назначению.

4. Характеристика по объемно – планировочным решениям:

а) точечный, линейный

б) объемный, плоскостной

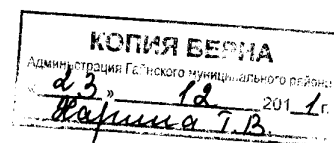
в) наземный, подземный, надземный

5. Местонахождение: Пермский край, Гаинский район

7. Юридический адрес собственника: п.Гайны, ул.Кашина 41

8. Год постройки(реконструкция)-1991 год

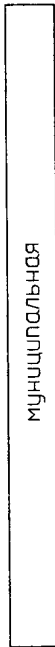
9. Справочные данные о земельном участке не предоставлены





Условные обозначения для линейного графика автомобильных дорог


Строка 1-Границы собственности



муниципальная

Строка 2-километры указываются цифрами.

Строка 3- Ситуация обозначается общепринятыми для топографических карт и проектов обозначениями.



влево от дороги  
вправо от дороги

Строка 4-Ширина проезжей части и земляного полотна.


Строка 5 -Конструкция дорожной одежды, год строительства.

тип покрытия	Обозначения
Цементобетон (черный)	
Асфальтобетон (голубым)	
-горячий	
-теплый	
-холодный	
Щебеночные(красным)	
Грабильные(желтым)	
Покрyтия из грунтов и местных малопрочных каменных материалов, обработанных вяжущими(зеленым)	
Грунтовые, укрепленные или улучшенные различными материалами (зеленым)	
Грунтовые естественные (зеленым)	
Прочие(малиновым)	

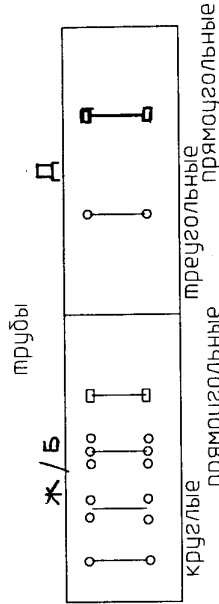
Строка 5 - Искусственные сооружения.

мосты и путепроводы

деревянные(синим)      долговечные (красные)  
длинной до 25 м      длиной до 25 м



материал  
| ширина



Надписи на условных обозначениях труб указывают отверстия (1,0) в м. полную длину (10,0) в м.


паромы

на дуктуре



длина      ширина

пар.  $\frac{20 \cdot 10,0}{30}$  500 рабочий ход  
водоземление



муниципальная дорога д. Иванчино - п. Чуртан

Схема закрепления начальной точки

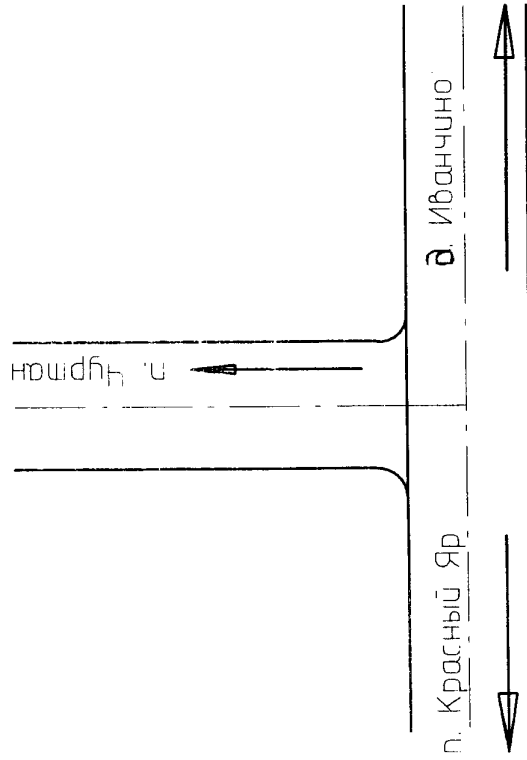
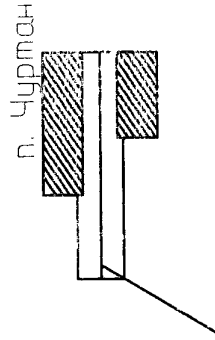


Схема закрепления конечной точки



Конечная точка 34,0 км  
соответствует окраине п. Чуртан

КОПИЯ БЕСПЛАТНО  
Администрация Г.Т.ского муниципального района  
д.3 Иванчино 2011 г.  
Иванчино Т.В.

### III. Характеристика объекта.

Таблица № 3

№ п.п.	Наименование	Измери- тель	2007 г.	200__ г.	200__ г.
1	2	3	4	5	6
1.	<b>Весь проезд:</b>	м	34000		
	длина	м.	33963		
	ширина (средняя)	м.	8,0		
	площадь	м <sup>2</sup>	255704		
2.	<b>Проезжая часть:</b>				
	ширина (средняя):	м.	4,0		
	площадь	м <sup>2</sup>	135852		
	преобладающий тип покрытия:		ПГС, суглинок		
	грунт	м.	суглинок		
3.	<b>Мосты:</b>	шт.	6		
	длина	п.м.	37,0		
	ширина	п.м.	32,0		
	площадь	м <sup>2</sup>	198		
4.	<b>Трубы:</b>	шт.	-		
	длина	п.м.	-		
	ширина	п.м.	-		
	площадь	м <sup>2</sup>	-		
5.	<b>Дорожные устройства:</b>				
	автодорожные остановки	шт.	-		
	автодорожные павильоны	шт.	-		
	снегозащита – лесополосы:	м.	-		
	- слева	м.	-		
	- справа	м.	-		
	Автодорожные знаки	шт.	-		
	-слева	шт.	-		
	-справа	шт.	-		

КОПИЯ БЕРНА  
 Администрация Гагинского муниципального района  
 23.08.2011 г.  
 Жарнича Г.В.

№ п.п.	Наименование	Измери- тель	2007 г.	200__ г.	200__ г.
1	2	3	4	5	6
6.	<b>Мосты:</b>	шт.	6/37		
	деревянные	шт./п.м.	6/37		
	железобетонные	шт./п.м.	-		
	металлические	шт./п.м.	-		
7.	<b>Трубы под проездом</b>	шт./п.м.	-		
	железобетонные	шт./п.м.			
	металлические круглые	шт./п.м.			
	каменные	шт./п.м.	-		
	деревянные	шт./п.м.	-		
8.	<b>Лестничные спуски</b>	шт.	-		
9.	<b>Подпорные стенки (длина)</b>	п.м.	-		
10.	<b>Дамбы и насыпи (длина)</b>	п.м.	-		
11.	<b>Плотины (длина)</b>	п.м.	-		
12.	<b>Набережные:</b>		-		
	длина	п.м.	-		
	площадь	м <sup>2</sup>	-		
	длина	п.м.	-		
13.	<b>Водосточная сеть:</b>		-		
	длина	п.м.	-		
	количество смотровых колодцев	шт.	-		
14.	<b>Ограждения:</b>	м.	-		
	Металлический профиль на ж/б столбиках - слева	м.	-		
	Металлический профиль на ж/б столбиках - справа	м.	-		

## ТЕХНИЧЕСКИЙ ПАСПОРТ



на автомобильную подъездную дорогу к д. Тиуново  
(сооружения дорожного хозяйства)

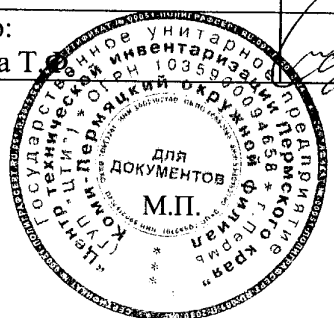

город (пос.) \_\_\_\_\_ район Гайнский

Инвентарный номер	1-381					
Номер в реестре	381					
Кадастровый номер	59					
	А	Б	В	Г	Д	Е

Паспорт составлен на 11 января 2011 года  
(указывается дата обследования объекта учета)

### СОГЛАСОВАНО:

Наименование собственника (владельца) объекта недвижимости на дату составления технического паспорта		Наименование организации технической инвентаризации, осуществляющей составление технического паспорта	
Администрация Гайнского муниципального района		Коми-Пермяцкий окружной филиал ГУП «Центр технической инвентаризации Пермского края»	
Представитель (должность) (Ф. И. О.)	Подпись, печать	Руководитель (Ф. И. О.)	Подпись, печать
Глава района: Останин Н.А.		Директор: Канюкова Т.С.	

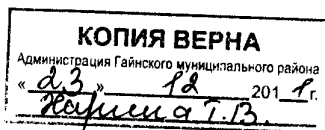


**КОПИЯ ВЕРНА**  
Администрация Гайнского муниципального района  
« 23 » 12 2011 г.  
Нарина Т.В.

## Опись (состав) технического паспорта

Таблица №1

№ п.п.	Наименование составных частей технического паспорта	№ страниц	Примечание
	<i>Технический паспорт объекта в том числе:</i>	14	
1.	I. Принадлежность объекта II. Общие сведения об объекте	3	
2.	Схема автомобильной подъездной дороги к д. Тиуново	4	
3.	Условные обозначения для линейного графика автомобильной дороги	5	
4.	Схема закрепления начальной точки; Схема закрепления конечной точки	6	
5.	III. Характеристика объекта	7-8	
6.	IV. Экспликация площадей проезда	9	
7.	V. Элементы проезда и исчисление стоимости, руб.	10-11	
8.	VI. Водосточная сеть, трубы, стоимость их элементов, руб.	12-13	
9.	VII. Обоснование паспортных данных	14	
10.	Линейный график автомобильной подъездной дороги к д. Тиуново	Прил. 1 Листов 1	



## I. ПРИНАДЛЕЖНОСТЬ ОБЪЕКТА

Дата записи	Субъект права: для юридических лиц по Уставу	Документ, подтверждающий право собственности, владения, пользования	Таблица №2 Инвентарный номер
11.01.2011г.	Администрация Гайнского муниципального района		

Особые ограничения прав распоряжения (арест на имущество, изъятие земельного участка для государственных и общественных надобностей и др., предусмотренные законом ограничения):

Не зарегистрированы

## II. ОБЩИЕ СВЕДЕНИЯ ОБ ОБЪЕКТЕ:

1. Наименование объекта: Автомобильная подъездная дорога к д. Тиуново.
2. Категория дороги: V
3. Фактическое использование: по назначению.
4. Характеристика по объемно – планировочным решениям:
  - а) точечный, линейный
  - б) объемный, плоскостной
  - в) наземный, подземный, надземный
5. Местонахождение: Пермский край, Гайнский район
6. Юридический адрес собственника: п. Гайны, ул. Кашина 41
7. Год постройки- 1984г.
8. Справочные данные о земельном участке не предоставлены



# Схема автомобильной подъездной дороги к д. Тиуново

КОПИЯ ВЕРНА

Администрация Гайнского муниципального района

« 23 » 12 2011 г.

Жашина И.В.





Условные обозначения для линейного графика автомобильных дорог

Строка 1-Границы собственности

муниципальная
---------------

Строка 2-километры указываются цифрами.

Строка 3- Ситуация обозначается общепринятыми для топографических карт и проектов обозначениями.

влево от дороги
вправо от дороги

Строка 4-Ширина проезжей части и земляного полотна

Строка 5 -Конструкция дорожной одежды, год строительства.

тип покрытия	Обозначения
Цементобетон (черный)	
Асфальтобетон (голубым)	
-горячий	
-теплый	
-холодный	
Щебеночные(красным)	
Гравийные(желтым)	
Покрyтия из грунтово и местных малопрочных каменных материалов, обработанных вяжущими(зеленым)	
Грунтовоы, укрепленные или улучшенные различными материалами (зеленым)	
Грунтовоы естественные (зеленым)	
Прочие(малиновым)	

Строка 5 - Искусственные сооружения.

мосты и путепроводы

деревянные (синим) долговечные (красные) длиной до 25 м длиной до 25 м

--	--

материал

ширина

ж/б	трубы	деревянные
круглые	прямоугольные	прямоугольные


Надписи на условных обозначениях труб указывают отверстия (1,0) полную длину (10,0) в м.

паромы

на бруске

длина

пар.  $20 \times 10,0$  ширина 500 рабочий ход 30 водоизмещение



Автомобильная подъездная дорога к д. Тушново

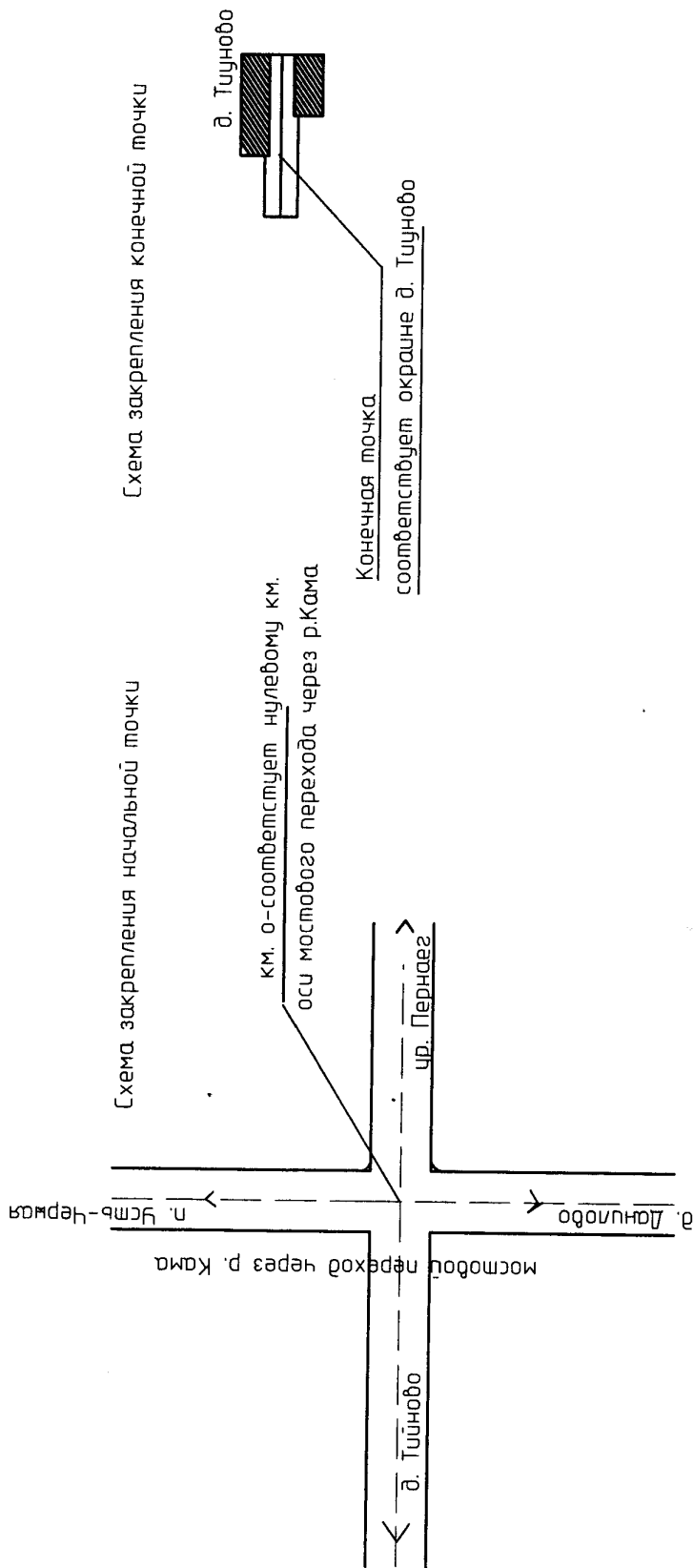


Схема закрепления начальной точки

Схема закрепления конечной точки

### III. Характеристика объекта.

Таблица №3

№ п.п.	Наименование	Измеритель	2011 г.	200__ г.	200__ г.
1	2	3	4	5	6
1.	<b>Весь проезд:</b>	м	<b>10100</b>		
	длина	м.	<b>10100</b>		
	ширина (средняя)	м.	6,0		
	площадь	м <sup>2</sup>	60600		
2.	<b>Проезжая часть:</b>				
	ширина (средняя):	м.	4,0		
	площадь	м <sup>2</sup>	40400		
	преобладающий тип покрытия:		песок		
	грунт	м.	суглинок		
3.	<b>Мосты:</b>	шт.	-		
	длина	п.м.	-		
	ширина	п.м.	-		
	площадь	м <sup>2</sup>	-		
4.	<b>Трубы:</b>	шт.	1		
	длина	п.м.	5		
	ширина	п.м.	-		
	площадь	м <sup>2</sup>	-		
5.	<b>Дорожные устройства:</b>				
	автодорожные остановки	шт.	-		
	автодорожные павильоны	шт.	-		
	снегозащита – лесополосы:	м.	-		
	- слева	м.	-		
	- справа	м.	-		
	Автодорожные знаки	шт	-		
	-слева	шт.	-		
	-справа	шт.	-		

№ п.п.	Наименование	Измеритель	2011 г.	200__ г.	200__ г.
1	2	3	4	5	6
6.	<b>Мосты:</b>	шт.	-		
	деревянные	шт./п.м.	-		
	железобетонные	шт./п.м.	-		
	металлические	шт./п.м.	-		
7.	<b>Трубы под проездом</b>	шт./п.м.	<b>1/5</b>		
	железобетонные	шт./п.м.	1/5		
	металлические круглые	шт./п.м.	-		
	каменные	шт./п.м.	-		
	деревянные	шт./п.м.	-		
8.	<b>Лестничные спуски</b>	шт.	-		
9.	<b>Подпорные стенки (длина)</b>	п.м.	-		
10.	<b>Дамбы и насыпи (длина)</b>	п.м.	-		
11.	<b>Плотины (длина)</b>	п.м.	-		
12.	<b>Набережные:</b>		-		
	длина	п.м.	-		
	площадь	м <sup>2</sup>	-		
	длина	п.м.	-		
13.	<b>Водосточная сеть:</b>				
	длина	п.м.	-		
	количество смотровых колодцев	шт.	-		
14.	<b>Ограждения:</b>	м	-		
	Металлический профиль на ж/б столбиках- слева	м	-		
	Металлический профиль на ж/б столбиках- справа	м	-		

# Кадастровый паспорт здания, сооружения, объекта незавершенного строительства

## сооружения

(вид объекта недвижимого имущества)

Дата 11 января 2011 г.

Кадастровый номер \_\_\_\_\_

Инвентарный номер (ранее присвоенный учетный номер) \_\_\_\_\_

1-381

**1. Описание объекта недвижимого имущества**

1.1. Наименование: автомобильная подъездная дорога к д. Тиуново

**1.2. Адрес (местоположение) объекта**

Субъект Российской Федерации	Пермский край	
Район	Гайнский	
Муниципальное образование	Тип	сельское поселение
	Наименование	Гайнское
Населенный пункт	Тип	
	Наименование	
Улица (пр-т, пер.)	Тип	
	Наименование	
Номер дома	нет	
Номер корпуса	нет	
Номер строения	нет	
Литера	схема автомобильной подъездной дороги к д. Тиуново	
Иное описание местоположения	км.0-соответствует км.0 оси мостового перехода через р. Кама	

1.3. Основная характеристика протяженность 10,1 км  
(тип) (значение) (единица измерения)

Степень готовности объекта незавершенного строительства \_\_\_\_\_

1.4. Назначение: автомобильная дорога

1.5. Этажность:

Количество этажей \_\_\_\_\_ в том числе подземных этажей: \_\_\_\_\_

1.6. Год ввода в эксплуатацию (завершения строительства) 1984

1.7. Кадастровый номер земельного участка (участков), в пределах которого расположен объект недвижимого имущества \_\_\_\_\_

1.8. Предыдущие кадастровые (условные) номера объекта недвижимого имущества: \_\_\_\_\_

1.9. Примечание \_\_\_\_\_

Арестов и запретов не зарегистрировано

Коми-Пермяцкий окружной филиал Государственного унитарного предприятия

"Центр технической инвентаризации Пермского края"

**КОПИЯ ВЕРНА**

Администрация Гайнского муниципального района  
23 12 2011 г.

*Майер А.В.*


1.10. реквизиты свидетельства об аккредитации (или свидетельства об аккредитации организации) \_\_\_\_\_  
реквизиты свидетельства об аккредитации (или свидетельства об аккредитации организации) \_\_\_\_\_

Руководитель (уполномоченное лицо) \_\_\_\_\_  
(полное наименование должности)

(подпись)

Майер А.В.

(ФИО)



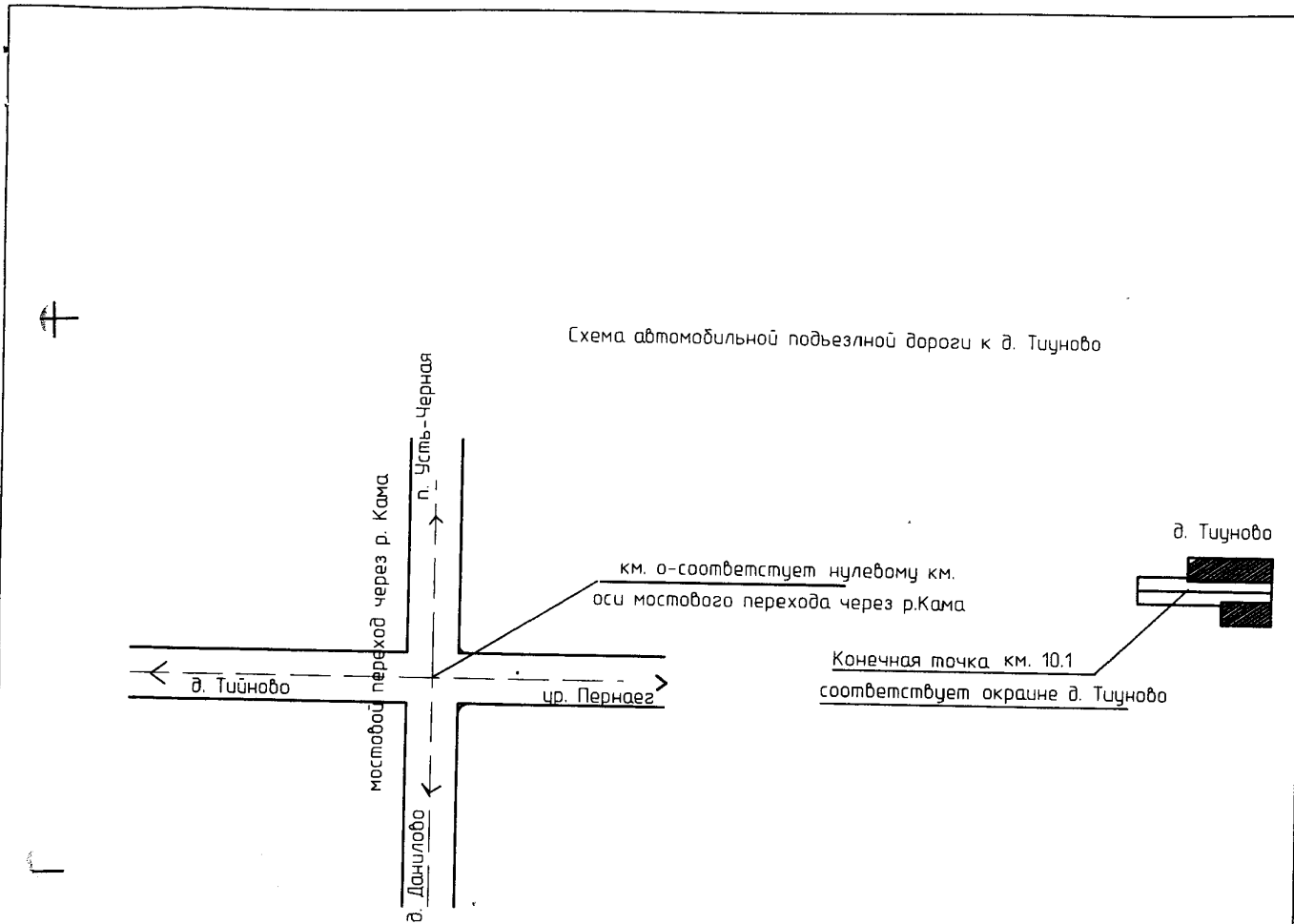
# Кадастровый паспорт сооружения

(вид объекта недвижимого имущества)


Лист N 2 всего листов 2

Кадастровый номер \_\_\_\_\_  
Инвентарный номер (ранее присвоенный учетный номер) 1-381

## 2. Ситуационный план объекта недвижимого имущества:



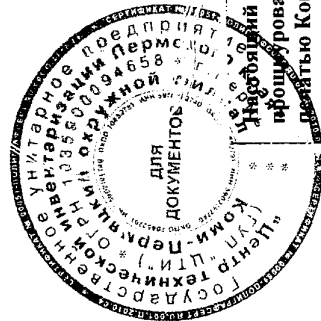
**КОПИЯ ВЕРНА**  
Администрация Гайнского муниципального района  
« 23 » 12 2011 г.  
Жарина Г.В.



Руководитель (уполномоченное лицо)  
(полное наименование должности)  
техник-инвентаризатор

Исполнитель: Майер А.В.  
Майер А.В.

(подпись) (инициалы, фамилия)



Настоящий паспорт  
прощурован и скреплен  
печатью Коми-Пермяцкого  
окружного филиала ГУП  
«ЦТИ» на 2 листах

РОССИЙСКАЯ ФЕДЕРАЦИЯ

Единый государственный реестр прав на недвижимое имущество и сделок с ним

# СВИДЕТЕЛЬСТВО

## О ГОСУДАРСТВЕННОЙ РЕГИСТРАЦИИ ПРАВА

Управление Федеральной службы государственной регистрации, кадастра и картографии по Пермскому краю

Дата выдачи:

"16" апреля 2011 года

Документы-основания: • Решение Гайнского районного суда Пермского края от 15.06.2010 №2-224, выдавший орган: Гайнский районный суд Пермского края, дата вступления в законную силу: 25.06.2010

Субъект (субъекты) права: Муниципальное образование "Гайнский муниципальный район"


Вид права: Собственность

Объект права: Автомобильная дорога дер. Давыдово - п. Жемчужный, Протяженность 66,9 км., инв. № 1-291, адрес объекта: Пермский край, Гайнский район

Кадастровый (или условный) номер: 59-59-19/006/2009-436

Существующие ограничения (обременения) права: не зарегистрировано

о чем в Едином государственном реестре прав на недвижимое имущество и сделок с ним "16" апреля 2011 года сделана запись регистрации № 59-59-19/003/2011-221



Регистратор

Старкова О. В.

М.П.

(ПОДПИСЬ)

59 ББ № 942800





Российская Федерация  
Единый государственный реестр прав на недвижимое имущество и сделок с ним

# СВИДЕТЕЛЬСТВО

о государственной регистрации права  
Управление Федеральной регистрационной службы по Пермскому краю

Дата выдачи:

"02" декабря 2009 года

Документы-основания: • Решение Гайнского районного суда Пермского края от 03.06.2009

Субъект (субъекты) права: Муниципальное образование "Гайнский муниципальный район"

Вид права: Собственность

Объект права: Автомобильная дорога, назначение: сооружения транспорта, протяженность 52900 м., инв. № 1-135, лит. А, адрес объекта: Пермский край, Гайнский район, автомобильная дорога р. Кама - п. В. Старица - п. Луным - п. Лель

Кадастровый (или условный) номер: 81-59-19/002/2008-008

Существующие ограничения (обременения) права: не зарегистрировано  
о чем в Едином государственном реестре прав на недвижимое имущество и сделок с ним  
"02" декабря 2009 года сделана запись регистрации № 59-59-19/033/2009-145

Регистратор

Ленская Т. В.



(подпись)

КОПИЯ ВЕРНА

Администрация Гайнского муниципального района

д.з. 12 2011 г.

Ленская Т. В.

Серия 59 ББ № 421592



Российская Федерация

Единый государственный реестр прав на недвижимое имущество и сделок с ним

# СВИДЕТЕЛЬСТВО

о государственной регистрации права

Управление Федеральной регистрационной службы по Пермскому краю

**Дата выдачи:**

"02" декабря 2009 года

**Документы-основания:** • Решение Гайнского районного суда Пермского края от 03.06.2009

**Субъект (субъекты) права:** Муниципальное образование "Гайнский муниципальный район"

**Вид права:** Собственность

**Объект права:** Автомобильная дорога, назначение: сооружения транспорта, протяженность 16000 м., инв.№ 1-142, лит. А, адрес объекта: Пермский край, Гайнский район, автомобильная подъездная дорога к д. Шипицыно

**Кадастровый (или условный) номер:** 81-59-19/002/2008-006

**Существующие ограничения (обременения) права:** не зарегистрировано  
о чем в Едином государственном реестре прав на недвижимое имущество и сделок с ним  
"02" декабря 2009 года сделана запись регистрации № 59-59-19/033/2009-141

**Регистратор**

Ленская Т. В.



(подпись)

**КОПИЯ ВЕРНА**

Администрация Гайнского муниципального района

« 23 » 12 2011 г.

Марина Г. В.

Серия 59 ББ № 421597



Российская Федерация

Единый государственный реестр прав на недвижимое имущество и сделок с ним

# СВИДЕТЕЛЬСТВО

о государственной регистрации права

Управление Федеральной регистрационной службы по Пермскому краю

**Дата выдачи:**

"02" декабря 2009 года

**Документы-основания:** • Решение Гайнского районного суда Пермского края от 03.06.2009

**Субъект (субъекты) права:** Муниципальное образование "Гайнский муниципальный район"

**Вид права:** Собственность

**Объект права:** Автомобильная дорога, назначение: сооружения транспорта, протяженность 14000 м., инв.№ 1-144, лит. А, адрес объекта: Пермский край, Гайнский район, автомобильная дорога к п.Жемчужный

**Кадастровый (или условный) номер:** 81-59-19/002/2008-007

**Существующие ограничения (обременения) права:** не зарегистрировано  
о чем в Едином государственном реестре прав на недвижимое имущество и сделок с ним  
"02" декабря 2009 года сделана запись регистрации № 59-59-19/033/2009-137

Регистратор

Ленская Т. В.



(подпись)

**КОПИЯ ВЕРНА**

Администрация Гайнского муниципального района

« 23 » 12 2011 г.

Ленская Т. В.

Серия 59 ББ № 421590

**УПРАВЛЕНИЕ ФЕДЕРАЛЬНОЙ СЛУЖБЫ  
ГОСУДАРСТВЕННОЙ РЕГИСТРАЦИИ, КАДАСТРА И  
КАРТОГРАФИИ ПО ПЕРМСКОМУ КРАЮ**

**Выписка из Единого государственного реестра прав на недвижимое  
имущество и сделок с ним о принятии на учет бесхозяйного объекта  
недвижимого имущества**

"29" апреля 2011 г.

№ 19/014/2011-098

На основании заявления от 12.04.2011 № 59-59-19/014/2011-098, поступившего на рассмотрение 12.04.2011, сообщаем, что в Единый государственный реестр прав на недвижимое имущество и сделок с ним внесены записи о принятии на учет следующего бесхозяйного объекта недвижимого имущества:

**Кадастровый (или условный) номер:** 59-59-19/014/2011-098

**адрес (местоположение) объекта** Пермский край, Гайнский район

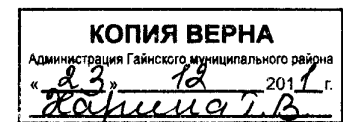
**наименование объекта** Автомобильная подъездная дорога к д.Тиуново

**назначение объекта** нежилое

**номер записи** 59-59-19/014/2011-098У

**дата принятия на учет** "29" апреля 2011

**Выписка выдана** МО Гайнский муниципальный район



Регистратор

Каравасва Т. В.



(подпись)