



**ДУМА
КАРАГАЙСКОГО МУНИЦИПАЛЬНОГО ОКРУГА
ПЕРМСКОГО КРАЯ**

РЕШЕНИЕ

/принято на двадцать первом заседании/

26.11.2021

№ 10/21

**Об утверждении Генерального плана
Карагайского муниципального округа
Пермского края**

В соответствии со статьями 23, 24 Градостроительного кодекса Российской Федерации, статьей 16 Федерального закона от 06.10.2003 № 131-ФЗ «Об общих принципах организации местного самоуправления в Российской Федерации», статьями 12, 13 Закона Пермского края от 14.09.2011 № 805-ПК «О градостроительной деятельности в Пермском крае», протоколом общественных обсуждений по проекту Генерального плана Карагайского муниципального округа от 19.08.2021, заключением о результатах проведения общественных обсуждений по проекту Генерального плана Карагайского муниципального округа Пермского края от 03.09.2021, Уставом Карагайского муниципального округа, Дума Карагайского муниципального округа Пермского края

РЕШАЕТ:

1. Утвердить Генеральный план Карагайского муниципального округа Пермского края в составе:

- 1.1. Том 1. Положение о территориальном планировании;
- Карта границ населенных пунктов, входящих в состав Карагайского муниципального округа;
 - Карта планируемого размещения объектов местного значения Карагайского муниципального округа;
 - Карта функциональных зон Карагайского муниципального округа;
 - Сведения о границах населенных пунктов (в том числе границах образуемых населенных пунктов), входящих в состав Карагайского муниципального округа;
 - Карта несогласованных вопросов в части пересечения земельных участков с землями лесного фонда;



1.2. Том 2. Материалы по обоснованию:

- Положение муниципального округа в системе расселения Пермского края;
- Карта современного использования территории, в том числе в части местоположения существующих и строящихся объектов местного значения муниципального округа;
- Карта зон с особыми условиями использования территории;
- Карта результатов комплексной оценки территории;
- Карта инженерной защиты территории от опасных природных процессов.

2. Признать утратившими силу:

2.1. Решение Совета депутатов Менделеевского сельского поселения от 24.11.2014 № 13/16 «Об утверждении генерального плана Менделеевского сельского поселения Пермского края»

2.2. Решение Совета депутатов Обвинского сельского поселения от 25.12.2013 № 2/5 «Об утверждении генерального плана Обвинского сельского поселения Пермского края»

2.3. Решение Совета депутатов Никольского сельского поселения от 27.11.2013 № 3/64 «Об утверждении генерального плана Никольского сельского поселения Пермского края»

2.4. Решение Совета депутатов Козьмодемьянского сельского поселения от 24.12.2013 № 3/6 «Об утверждении генерального плана Козьмодемьянского сельского поселения Пермского края»

2.5. Решение Совета депутатов Нердвинского сельского поселения от 12.12.2013 № 3/64 «Об утверждении генерального плана Нердвинского сельского поселения Пермского края»;

2.6. Решение Совета депутатов Карагайского сельского поселения от 13.12.2013 № 4/3 «Об утверждении генерального плана Карагайского сельского поселения Пермского края»;

2.7. Решение Совета депутатов Рождественского сельского поселения от 23.06.2014 № 4/14 «Об утверждении генерального плана Рождественского сельского поселения Пермского края»;

2.8. Решение Земского собрания Карагайского муниципального района от 29.04.2015 № 8/48 «О принятии от администраций Карагайского, Козьмодемьянского, Нердвинского, Никольского, Менделеевского, Обвинского, Рождественского сельских поселений генеральных планов и правил землепользования и застройки сельских поселений утвержденных органами местного самоуправления сельских поселений Карагайского муниципального района»;

2.9. Решение Думы Карагайского муниципального округа от 30.09.2020 № 21/1 «О внесении изменений в Генеральный план Обвинского сельского поселения Карагайского муниципального района, утвержденный решением Совета депутатов Обвинского сельского поселения от 25.12.2013 №2/5».

3. Настоящее решение вступает в силу со дня его официального опубликования в общественно-политической газете «Гриобвинский край».



4. Контроль за исполнением настоящего решения возложить на председателя Думы Карагайского муниципального округа Пермского края.

Председатель Думы Карагайского
муниципального округа Пермского края

Т.В. Горбунова

Глава муниципального округа –
глава администрации Карагайского
муниципального округа Пермского края

В.С. Нечаев

Дата подписания *29.11.2004*





**АКЦИОНЕРНОЕ ОБЩЕСТВО
«РОССИЙСКИЙ ГОСУДАРСТВЕННЫЙ ЦЕНТР ИНВЕНТАРИЗАЦИИ
И УЧЕТА ОБЪЕКТОВ НЕДВИЖИМОСТИ – ФЕДЕРАЛЬНОЕ БЮРО ТЕХНИЧЕСКОЙ
ИНВЕНТАРИЗАЦИИ»
АО «РОСТЕХИНВЕНТАРИЗАЦИЯ – ФЕДЕРАЛЬНОЕ БТИ»
ПРИУРАЛЬСКИЙ ФИЛИАЛ АО «РОСТЕХИНВЕНТАРИЗАЦИЯ-ФЕДЕРАЛЬНОЕ БТИ»
ПРОИЗВОДСТВЕННОЕ УПРАВЛЕНИЕ ИНФОРМАЦИОННО-АНАЛИТИЧЕСКИЙ
ЦЕНТР**

**МУНИЦИПАЛЬНОЕ ОБРАЗОВАНИЕ
«Карагайского муниципального округа»
ПЕРМСКОГО КРАЯ**

ГЕНЕРАЛЬНЫЙ ПЛАН

МАТЕРИАЛЫ ПО ОБОСНОВАНИЮ

Пермь, 2021



Оглавление	
ВВЕДЕНИЕ	5
ЦЕЛИ И ЗАДАЧИ ПРОЕКТА	6
1. АНАЛИЗ СОВРЕМЕННОГО СОСТОЯНИЯ ТЕРРИТОРИИ МУНИЦИПАЛЬНОГО ОКРУГА	7
1.1. ПРИРОДНЫЕ УСЛОВИЯ И РЕСУРСЫ	7
1.1.1. Общие сведения	7
1.1.2. Климат	7
1.1.3. Рельеф	8
1.1.4. Гидрография и гидрологические условия	8
1.1.5. Геологическое строение	9
1.1.6. Почвы	10
1.1.7. Лесные ресурсы	11
1.1.8. Полезные ископаемые	15
1.2. СИСТЕМА ОХРАНЯЕМЫХ ТЕРРИТОРИЙ	19
1.3. ТЕРРИТОРИИ ОБЪЕКТОВ КУЛЬТУРНОГО НАСЛЕДИЯ	34
1.4. ЭКОЛОГИЧЕСКАЯ СИТУАЦИЯ	39
1.5. ЗЕМЕЛЬНЫЕ РЕСУРСЫ	42
1.5.1. Наличие и распределение земель	42
1.5.2. Качественная характеристика земель	43
2. СОЦИАЛЬНО-ЭКОНОМИЧЕСКОЕ ПОЛОЖЕНИЕ КАРАГАЙСКОГО МУНИЦИПАЛЬНОГО ОКРУГА	45
2.1. ХАРАКТЕРИСТИКА НАСЕЛЕНИЯ И КАЧЕСТВА ЖИЗНИ	45
2.2. ЖИЛИЩНО-КОММУНАЛЬНОЕ ХОЗЯЙСТВО	47
2.2.1. Жилищный фонд	47
2.2.2. Инженерные сети	48
2.3. ХАРАКТЕРИСТИКА СОЦИАЛЬНОЙ ИНФРАСТРУКТУРЫ	53
2.3.1. Образование	53
2.3.2. здравоохранение	55
2.3.3. Культура	56
2.3.4. Физическая культура и спорт	57
2.3.5. Объекты отдыха и туризма, санаторно-курортного назначения	57
2.4. ЭКОНОМИЧЕСКИЙ ПОТЕНЦИАЛ МУНИЦИПАЛЬНОГО ОКРУГА	58
2.4.1. Промышленность и производство основных видов продукции	58
2.4.2. Малое предпринимательство	58



2.4.3. Сельское хозяйство	59
2.5. ТРАНСПОРТНАЯ ИНФРАСТРУКТУРА	59
2.6. Объекты специального назначения	62
3. ПРОБЛЕМЫ И КОНКУРЕНТНЫЕ ПРЕИМУЩЕСТВА	63
3.1. Риски и ограничения развития Карагайского муниципального округа	63
3.2. Характеристика потенциала и конкурентных преимуществ	69
4. СВЕДЕНИЯ О ПЛАНАХ И ПРОГРАММАХ КОМПЛЕКСНОГО СОЦИАЛЬНО-ЭКОНОМИЧЕСКОГО РАЗВИТИЯ МУНИЦИПАЛЬНОГО ОБРАЗОВАНИЯ, ДЛЯ РЕАЛИЗАЦИИ КОТОРЫХ ОСУЩЕСТВЛЯЕТСЯ СОЗДАНИЕ ОБЪЕКТОВ МЕСТНОГО ЗНАЧЕНИЯ	74
5. УТВЕРЖДЕННЫЕ ДОКУМЕНТАМИ ТЕРРИТОРИАЛЬНОГО ПЛАНИРОВАНИЯ РОССИЙСКОЙ ФЕДЕРАЦИИ, ДОКУМЕНТАМИ ТЕРРИТОРИАЛЬНОГО ПЛАНИРОВАНИЯ ДВУХ И БОЛЕЕ СУБЪЕКТОВ РОССИЙСКОЙ ФЕДЕРАЦИИ, ДОКУМЕНТАМИ ТЕРРИТОРИАЛЬНОГО ПЛАНИРОВАНИЯ СУБЪЕКТА РОССИЙСКОЙ ФЕДЕРАЦИИ СВЕДЕНИЯ О ВИДАХ, НАЗНАЧЕНИИ И НАИМЕНОВАНИЯХ ПЛАНИРУЕМЫХ ДЛЯ РАЗМЕЩЕНИЯ НА ТЕРРИТОРИЯХ МУНИЦИПАЛЬНОГО ОКРУГА ОБЪЕКТОВ ФЕДЕРАЛЬНОГО ЗНАЧЕНИЯ, ОБЪЕКТОВ РЕГИОНАЛЬНОГО ЗНАЧЕНИЯ, ИХ ОСНОВНЫЕ ХАРАКТЕРИСТИКИ, МЕСТОПОЛОЖЕНИЕ, ХАРАКТЕРИСТИКИ ЗОН С ОСОБЫМИ УСЛОВИЯМИ ИСПОЛЬЗОВАНИЯ ТЕРРИТОРИЙ В СЛУЧАЕ, ЕСЛИ УСТАНОВЛЕНИЕ ТАКИХ ЗОН ТРЕБУЕТСЯ В СВЯЗИ С РАЗМЕЩЕНИЕМ ДАННЫХ ОБЪЕКТОВ, РЕКВИЗИТЫ УКАЗАННЫХ ДОКУМЕНТОВ ТЕРРИТОРИАЛЬНОГО ПЛАНИРОВАНИЯ, А ТАКЖЕ ОБОСНОВАНИЕ ВЫБРАННОГО ВАРИАНТА РАЗМЕЩЕНИЯ ДАННЫХ ОБЪЕКТОВ НА ОСНОВЕ АНАЛИЗА ИСПОЛЬЗОВАНИЯ ЭТИХ ТЕРРИТОРИЙ, ВОЗМОЖНЫХ НАПРАВЛЕНИЙ ИХ РАЗВИТИЯ И ПРОГНОЗИРУЕМЫХ ОГРАНИЧЕНИЙ ИХ ИСПОЛЬЗОВАНИЯ	76
5.1. СВЕДЕНИЯ О ВИДАХ, НАЗНАЧЕНИИ И НАИМЕНОВАНИЯХ ПЛАНИРУЕМЫХ ДЛЯ РАЗМЕЩЕНИЯ НА ТЕРРИТОРИИ МУНИЦИПАЛЬНОГО ОКРУГА ОБЪЕКТОВ ФЕДЕРАЛЬНОГО ЗНАЧЕНИЯ, ОБЪЕКТОВ РЕГИОНАЛЬНОГО ЗНАЧЕНИЯ, ИХ ОСНОВНЫЕ ХАРАКТЕРИСТИКИ, МЕСТОПОЛОЖЕНИЕ, ХАРАКТЕРИСТИКИ ЗОН С ОСОБЫМИ УСЛОВИЯМИ ИСПОЛЬЗОВАНИЯ ТЕРРИТОРИЙ В СЛУЧАЕ, ЕСЛИ УСТАНОВЛЕНИЕ ТАКИХ ЗОН ТРЕБУЕТСЯ В СВЯЗИ С РАЗМЕЩЕНИЕМ ДАННЫХ ОБЪЕКТОВ, РЕКВИЗИТЫ УКАЗАННЫХ ДОКУМЕНТОВ ТЕРРИТОРИАЛЬНОГО ПЛАНИРОВАНИЯ, А ТАКЖЕ ОБОСНОВАНИЕ ВЫБРАННОГО ВАРИАНТА РАЗМЕЩЕНИЯ ДАННЫХ ОБЪЕКТОВ, ВОЗМОЖНЫХ НАПРАВЛЕНИЙ ИХ РАЗВИТИЯ И ПРОГНОЗИРУЕМЫХ ОГРАНИЧЕНИЙ ИХ ИСПОЛЬЗОВАНИЯ	76
5.1.1. Объекты федерального значения	76
5.1.2. Объекты регионального значения	77



5.2.ОБОСНОВАНИЕ ВЫБРАННОГО ВАРИАНТА РАЗМЕЩЕНИЯ ОБЪЕКТОВ ФЕДЕРАЛЬНОГО И РЕГИОНАЛЬНОГО ЗНАЧЕНИЯ МУНИЦИПАЛЬНОГО ОКРУГА	84
6. ОБОСНОВАНИЕ ВЫБРАННОГО ВАРИАНТА РАЗМЕЩЕНИЯ ОБЪЕКТОВ МЕСТНОГО ЗНАЧЕНИЯ МУНИЦИПАЛЬНОГО ОКРУГА НА ОСНОВЕ АНАЛИЗА ИСПОЛЬЗОВАНИЯ СООТВЕТСТВУЮЩЕЙ ТЕРРИТОРИИ, ВОЗМОЖНЫХ НАПРАВЛЕНИЙ ЕЁ РАЗВИТИЯ И ПРОГНОЗИРУЕМЫХ ОГРАНИЧЕНИЙ ЕЁ ИСПОЛЬЗОВАНИЯ	84
6.1. ПЛАНИРОВОЧНАЯ ОРГАНИЗАЦИЯ	84
6.2. ФУНКЦИОНАЛЬНОЕ ЗОНИРОВАНИЕ ТЕРРИТОРИИ	85
6.3. ЭКОНОМИЧЕСКОЕ РАЗВИТИЕ	101
6.4. СОЦИАЛЬНОЕ ОБСЛУЖИВАНИЕ НАСЕЛЕНИЯ	104
6.5. ЖИЛИЩНОЕ СТРОИТЕЛЬСТВО	106
6.6. ТРАНСПОРТНАЯ ИНФРАСТРУКТУРА	109
6.7. ИНЖЕНЕРНАЯ ИНФРАСТРУКТУРА.....	111
6.8. ЗОНЫ С ОСОБЫМИ УСЛОВИЯМИ ИСПОЛЬЗОВАНИЯ ТЕРРИТОРИЙ (ПЛАНИРОВОЧНЫЕ ОГРАНИЧЕНИЯ)	113
6.9. ОХРАНА ПРИРОДЫ И РАЦИОНАЛЬНОЕ ПРИРОДОПОЛЬЗОВАНИЕ. ОБРАЩЕНИЕ С ОТХОДАМИ ПРОИЗВОДСТВА И ПОТРЕБЛЕНИЯ.	133
6.10. ПЕРЕЧЕНЬ И ХАРАКТЕРИСТИКА ОСНОВНЫХ ФАКТОРОВ РИСКА ВОЗНИКНОВЕНИЯ ЧРЕЗВЫЧАЙНЫХ СИТУАЦИЙ ПРИРОДНОГО И ТЕХНОГЕННОГО ХАРАКТЕРА	134
6.10.1. Перечень возможных источников чрезвычайных ситуаций природного характера, которые могут оказывать воздействие на проектируемую территорию	138
6.10.2. Перечень возможных источников чрезвычайных ситуаций техногенного характера на проектируемой территории	142
6.10.3. Перечень возможных источников чрезвычайных ситуаций биолого- социального характера.....	151
6.10.4. Перечень мероприятий по обеспечению пожарной безопасности	153
7. ОСНОВНЫЕ ТЕХНИКО-ЭКОНОМИЧЕСКИЕ ПОКАЗАТЕЛИ ГЕНЕРАЛЬНОГО ПЛАНА МУНИЦИПАЛЬНОГО ОКРУГА.....	155



По земельным участкам, указанным в пунктах с 86 по 143 Таблицы 6.1, необходимо провести процедуры, предусмотренные Федеральным законом 29.07.2017 № 280-ФЗ «О внесении изменений в отдельные законодательные акты Российской Федерации в целях устранения противоречий в сведениях государственных реестров и установления принадлежности земельного участка к определенной категории земель».

Проектом Генерального плана Карагайского муниципального округа предусмотрено поэтапное закрытие неперспективных населенных пунктов с численностью населения менее 10 человек и переселение жителей в ближайшие сохраняемые населенные пункты.

Таблица 6.2. Населенные пункты, подлежащие ликвидации, на первую очередь (до 2030 года)

№ п/п	Наименование населенного пункта	Численность человек по регистрации/ фактическая
1	д. Макарово	- / 0
2	д. Пирогово	0 / 0
3	д. Кайгородово	0 / 0
4	д. Тарасово	0 / 0
5	д. Бажино	0 / 0
6	д. Ионино	0 / 0
7	д. Коновалово	0 / 0
8	д. Бурдово	0 / 0
9	д. Егоршата	0 / 0
10	д. Сергино	0 / 0
11	д. Жданово	0 / 0
12	д. Кочнево	0 / 0
13	д. Лазарята	0 / 0
14	д. Шалимята	0 / 0
15	д. Ершовка	0 / 0
16	д. Ерушниково	0 / 0
17	д. Посердцы	0 / 0
18	д. Сосуново	0 / 0
19	д. Кильяново	0 / 0

Таблица 6.3. Населенные пункты, подлежащие ликвидации, на вторую очередь (до 2040 года)

№ п/п	Наименование населенного пункта	Численность человек по регистрации/ фактическая
1	д. Ванькино	2 / 1
2	д. Денисята	6 / 4
3	д. Ванево	1 / 1
4	д. Кормино	- / 1
5	д. Лысёхино	0 / 4
6	д. Сивково	5 / 2
7	д. Сидорово	4 / 6
8	д. Силкино	1 / 1





П О С Т А Н О В Л Е Н И Е

АДМИНИСТРАЦИИ КАРАГАЙСКОГО МУНИЦИПАЛЬНОГО ОКРУГА ПЕРМСКОГО КРАЯ

16.01.2023

№ 297-01-02-19

Об утверждении топографических карт местоположения населенных пунктов Карагайского муниципального округа Пермского края

В соответствии со статьями 12, 13, 14 Закона Пермской области от 28 февраля 1996 г. № 416-67 «Об административно-территориальном устройстве Пермской области», руководствуясь Уставом Карагайского муниципального округа Пермского края
ПОСТАНОВЛЯЮ:

1. Утвердить прилагаемые топографические карты местоположения населенных пунктов Карагайского муниципального округа Пермского края д. Ионино, д. Пирогово, д. Кочнево, д. Тарасово, д. Кильяново, д. Жданово, д. Кайгородово, д. Ершовка, д. Макарово, д. Сергино.

2. Настоящее постановление вступает в силу с даты подписания.

3. Контроль за исполнением постановления возложить на заместителя главы администрации Карагайского муниципального округа Пермского края по экономическому развитию Носкову Л.А.

Глава муниципального округа –
глава администрации Карагайского
муниципального округа Пермского края

В.С. Нечаев



КОПИЯ ВЕРНА
Глава администрации округа-
Глава администрации Карагайского
муниципального округа Пермского края

В.С. Нечаев

УТВЕРЖДЕНА
постановлением администрации
Карагайского муниципального
округа Пермского края
от.....№

**Топографическая карта
Местоположения населенного пункта д. Ионино**

Общая площадь: 0,7695 га

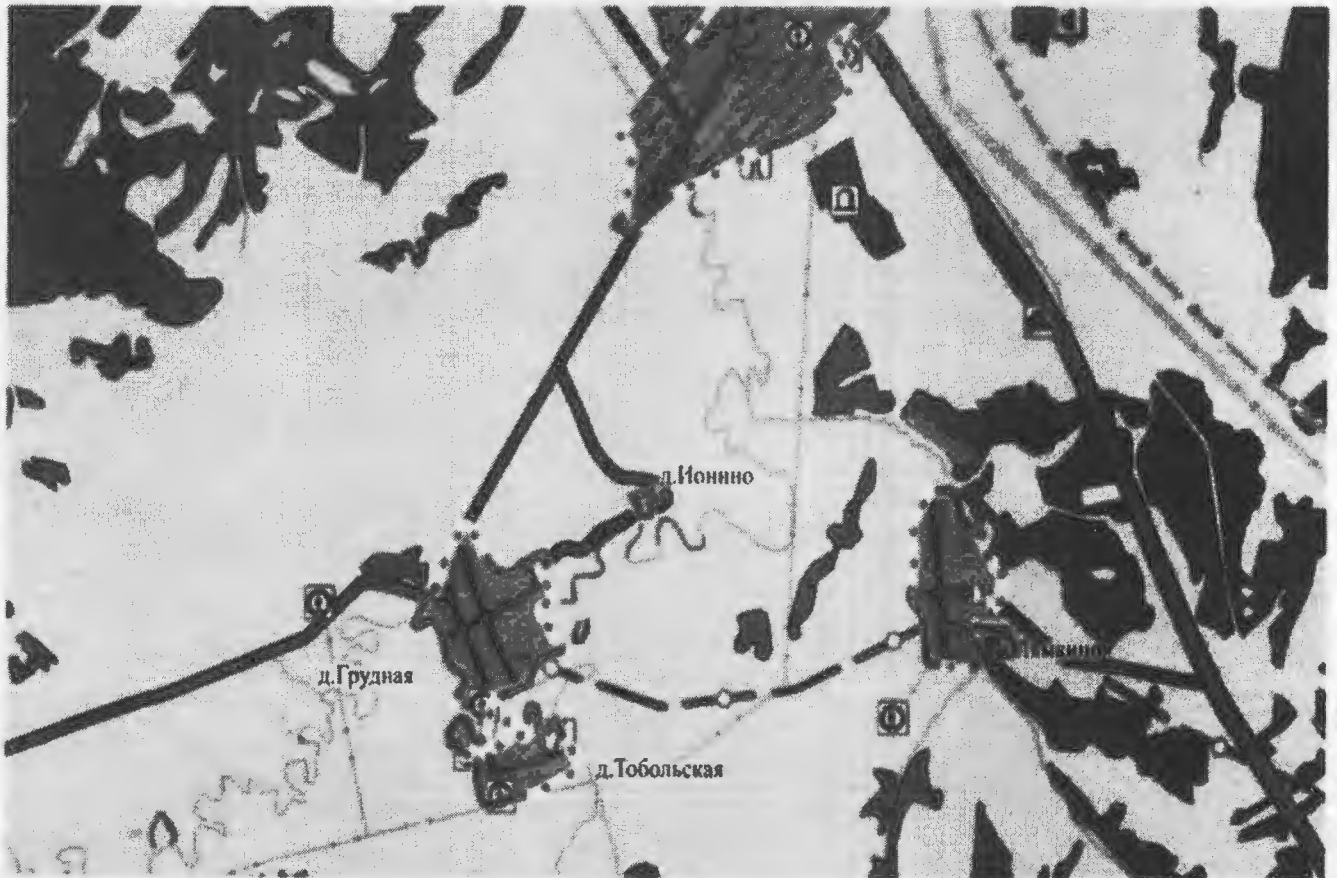
Адрес: Пермский край, Карагайский муниципальный округ, д. Ионино.

Расстояние до административного центра с. Карагай: 64 км.

Расстояние до почтового отделения: 5,2 км.

Расстояние до ближайшей железнодорожной станции: 76 км.

Географический центр: 58.665479, 55.037604



М 1 : 50000

Составитель:

Начальник Управления земельных
и имущественных отношений Карагайского
муниципального округа Пермского края



Д.В.Кочев

КОПИЯ ВЕРНА
Глава администрации округа-
Глава администрации Карагайского
Муниципального округа Пермского края

В.С. Нечаев

УТВЕРЖДЕНА
постановлением администрации
Карагайского муниципального
округа Пермского края
от.....№

**Топографическая карта
Местоположения населенного пункта д. Кайгородово**

Общая площадь: 2,0102 га.

Адрес: Пермский край, Карагайский муниципальный округ, д. Кайгородово.

Расстояние до административного центра с. Карагай: 69 км.

Расстояние до почтового отделения: 8,4 км.

Расстояние до ближайшей железнодорожной станции: 84 км.

Географический центр: 58.738702, 54.963375



М 1: 50000

Составитель:

Начальник Управления земельных
и имущественных отношений Карагайского
муниципального округа Пермского края

Д.В.Кочев



УТВЕРЖДЕНА
постановлением администрации
Карагайского муниципального
округа Пермского края
от.....№

**Топографическая карта
Местоположения населенного пункта д. Макарово**

Общая площадь: 1,6143 га.

Адрес: Пермский край, Карагайский муниципальный округ, д. Макарово.

Расстояние до административного центра с. Карагай: 69 км.

Расстояние до почтового отделения: 7,4 км.

Расстояние до ближайшей железнодорожной станции: 80 км.

Географический центр: 58.740307, 55.086895



М 1: 50000

Составитель:

Начальник Управления земельных
и имущественных отношений Карагайского
муниципального округа Пермского края



Д.В.Кочев

КОПИЯ ВЕРНА
Глава администрации округа
Глава администрации Карагайского
муниципального округа Пермского края

В.С. Нечаев

УТВЕРЖДЕНА
постановлением администрации
Карагайского муниципального
округа Пермского края
от.....№

**Топографическая карта
Местоположения населенного пункта д. Пирогово**

Общая площадь: 3,6 га.

Адрес: Пермский край, Карагайский муниципальный округ, д. Пирогово.

Расстояние до административного центра с. Карагай: 78 км.

Расстояние до почтового отделения: 16,5 км.

Расстояние до ближайшей железнодорожной станции: 90 км.

Географический центр: 58.778001, 54.844825



М 1: 50000

Составитель:

Начальник Управления земельных
и имущественных отношений Карагайского
муниципального округа Пермского края


Д.В. Кочев
КОПИЯ ВЕРНА
Глава администрации округа-
Глава администрации Карагайского
муниципального округа Пермского края

В.С. Нечаев

УТВЕРЖДЕНА
постановлением администрации
Карагайского муниципального
округа Пермского края
от.....№

**Топографическая карта
Местоположения населенного пункта д. Тарасово**

Общая площадь: 14,9788 га.


Адрес: Пермский край, Карагайский муниципальный округ, д. Тарасово.

Расстояние до административного центра с. Карагай: 73 км.

Расстояние до почтового отделения: 11,8 км.

Расстояние до ближайшей железнодорожной станции: 85 км.

Географический центр: 58.754053, 54.905048



М 1: 50000

Составитель:


Начальник Управления земельных
и имущественных отношений Карагайского
муниципального округа Пермского края

Д.В.Кочев



КОПИЯ ВЕРНА
Глава администрации округа
Глава администрации Карагайского
муниципального округа Пермского края

В.С. Нечаев



П О С Т А Н О В Л Е Н И Е

АДМИНИСТРАЦИИ КАРАГАЙСКОГО МУНИЦИПАЛЬНОГО ОКРУГА ПЕРМСКОГО КРАЯ

09.10.2023

297-01-02-769

№ _____

О создании комиссии по рассмотрению вопроса об упразднении населенных пунктов, расположенных на территории Карагайского муниципального округа Пермского края

В соответствии с абзацем 7 п. 2 ст.13 Закона Пермской области от 28.02.1996 № 416-67 «Об административно-территориальном устройстве Пермского края», Законом Пермского края от 02.03.2020 № 511-ПК «Об образовании нового муниципального образования Карагайский муниципальный округ Пермского края», Градостроительным кодексом Российской Федерации, Федеральным законом от 06.10.2003 № 131-ФЗ «Об общих принципах организации местного самоуправления в РФ», Уставом Карагайского муниципального округа Пермского края

ПОСТАНОВЛЯЮ:

1. Создать комиссию по рассмотрению вопроса об упразднении населенных пунктов, расположенных на территории Карагайского муниципального округа Пермского края.

2. Утвердить прилагаемые:

2.1. Состав комиссии по рассмотрению вопроса об упразднении населенных пунктов, расположенных на территории Карагайского муниципального округа Пермского края;

2.2. Положение о комиссии по рассмотрению вопроса об упразднении населенных пунктов, расположенных на территории Карагайского муниципального округа Пермского края.

3. Признать утратившими силу:

3.1. Постановление администрации Карагайского муниципального района от 27.05.2020 № 297-01-02-286 «О создании комиссии по рассмотрению вопроса об упразднении населенных пунктов, расположенных на территории Карагайского муниципального округа Пермского края»;



КОПИЯ ВЕРНА
Глава администрации округа-
Глава администрации Карагайского
муниципального округа Пермского кр

В.С. Нев...

3.2. Постановление администрации Карагайского муниципального округа от 04.06.2021 № СЭД-297-01-02-542 «О внесении изменений в постановление администрации Карагайского муниципального округа Пермского края от 27.05.2020 №297-01-02-286».

4. Настоящее постановление вступает в силу с даты подписания, подлежит размещению в информационно-телекоммуникационной сети «Интернет» на Официальном сайте Администрации Карагайского муниципального округа Пермского края.

5. Контроль за, исполнением постановления возложить на заместителя главы администрации – управляющего делами администрации Карагайского муниципального округа Пермского края Аликина С.Н.

Глава муниципального округа –
глава администрации Карагайского
муниципального округа
Пермского края



В.С. Нечаев



КОПИЯ ВЕРНА
Глава администрации округа-
Глава администрации Карагайского
муниципального округа Пермского

В.С.

УТВЕРЖДЕН

постановлением администрации
Карагайского муниципального
округа Пермского края
от 09.10.2023 № 297-01-02-769

СОСТАВ

**комиссии по рассмотрению вопроса об упразднении населенных пунктов,
расположенных на территории Карагайского муниципального округа
Пермского края**

Аликин Сергей Николаевич

Заместитель главы администрации –
управляющий делами администрации
Карагайского муниципального округа
Пермского края, председатель
комиссии

Кочев Дмитрий Викторович

Начальник Управления земельных и
имущественных отношений
Карагайского муниципального округа
Пермского края, заместитель
председателя комиссии

Кузьминых Алина Николаевна

Консультант по градостроительству
Управления земельных и
имущественных отношений, секретарь
комиссии

Члены комиссии:

Найденко Елена Васильевна

Начальник межмуниципального
отдела по Верещагинскому,
Карагайскому и Сивинскому районам
(по согласованию)

Исмагилова Ольга Витальевна

Начальник отдела землеустройства и
мониторинга земель, кадастровой
оценки недвижимости
(по согласованию)

Специалист территориального отдела
администрации Карагайского
муниципального округа, по
территориальности



КОПИЯ ВЕРНА
Глава администрации округа-
Глава администрации Карагайского
муниципального округа Пермского края

В.С. Нечаев

УТВЕРЖДЕНО

постановлением администрации
Карагайского муниципального
округа Пермского края
от 09.10.2023 № 297-01-02-769

ПОЛОЖЕНИЕ

о комиссии по рассмотрению вопроса об упразднении населенных пунктов,
расположенных на территории Карагайского муниципального округа
Пермского края

1. Общие положения

1.1. Настоящее Положение определяет функции и порядок деятельности комиссии по рассмотрению вопроса упразднения населенных пунктов, расположенных на территории Карагайского муниципального округа (далее - Комиссия).

1.2. Упразднение населенных пунктов Карагайского муниципального округа проводится в целях благоприятных экономических, финансовых и организационных условий для эффективного решения вопросов местного самоуправления.

1.3. Комиссия в своей деятельности руководствуется нормативными правовыми актами Российской Федерации, Пермского края, муниципальными правовыми актами Карагайского муниципального округа, а также настоящим Положением.

1.4. Комиссия создается постановлением администрации Карагайского муниципального округа, и является временным коллегиальным органом при администрации Карагайского муниципального округа до окончания работ по упразднению населенных пунктов, расположенных на территории Карагайского муниципального округа.

2. Функции Комиссии

2.1. На Комиссию возлагаются следующие функции:

2.1.2. подготовка материалов, содержащих сведения о фактическом состоянии упраздняемых населенных пунктов;

2.1.2. подготовка обоснования экономической эффективности упразднения населенных пунктов;

2.1.3. подготовка прогноза социально-экономических и иных последствий упразднения населенных пунктов;

2.1.4. мотивированный вывод об отсутствии оснований для восстановления в ближайшие годы населенных пунктов, планируемых к упразднению.

3. Права Комиссии



Глава администрации округа -
Глава администрации Карагайского
муниципального округа Пермского края

В.С. Нечаев

3.1. Комиссия имеет право:

3.1.2. запрашивать и получать в установленном порядке от органов государственной власти Российской Федерации и Пермского края, органов местного самоуправления, иных организаций документы и информацию по вопросам, относящимся к компетенции Комиссии;

3.1.3. привлекать к участию в работе Комиссии представителей государственной власти Российской Федерации и Пермского края, органов местного самоуправления, иных организаций.

4. Цели и результаты деятельности Комиссии

4.1. Основной целью Комиссии является подготовка обоснования решения об упразднении отдельных населенных пунктов, а также материалов, необходимых для упразднения населенных пунктов, фактически прекративших свое существование;

4.2. Результатами деятельности Комиссии является:

4.2.1. проведение осмотра и обследования населенных пунктов, подлежащих упразднению, оформление актов осмотра и обследования этих населенных пунктов;

4.2.2. получение информации от уполномоченных органов о наличии на территории зарегистрированных граждан и прав на недвижимое имущество;

4.3.3. публикация в средствах массовой информации сообщения о предстоящем упразднении населенных пунктов, расположенных на территории Карагайского муниципального округа;

4.3.4. рассмотрение заявлений, предложений и замечаний, касающиеся упразднения населенных пунктов, расположенных на территории Карагайского муниципального округа;

4.3.5. подготовка обоснования целесообразности упразднения населенных пунктов с заключением их экономической эффективности, прогнозе социально-экономических и иных последствий упразднения населенного пункта;

4.3.6. составление картографических материалов.

5. Обязанности Комиссии

5.1. Обязанностями Комиссии являются:

5.1.1. обеспечение соблюдения прав граждан и организаций при обсуждении вопроса упразднения населенных пунктов, расположенных на территории Карагайского муниципального округа;

5.1.2. подготовка материалов на заседание Думы Карагайского муниципального округа и подготовка проекта решения по иницилируемому вопросу;

5.1.3. сбор и формирование материалов по упразднению населенных пунктов;

5.1.4. обеспечение направления документов в исполнительный орган государственной власти Пермского края, уполномоченный в сфере административно-территориального устройства Пермского края.



6. Организация работы Комиссии

6.1. Комиссия состоит из председателя, заместителя председателя и иных членов комиссии.

6.2. Комиссию возглавляет председатель Комиссии.

6.3. Председатель Комиссии:

6.3.1. осуществляет руководство деятельностью Комиссии, определяет повестку дня, сроки и порядок рассмотрения вопросов на ее заседаниях;

6.3.2. инициирует проведение заседаний Комиссии;

6.3.3. ведет заседания Комиссии;

6.3.4. обеспечивает и контролирует выполнение решений Комиссии;

6.3.5. подписывает протоколы заседаний Комиссий, выписки из протоколов и другие документы, касающиеся исполнения полномочий Комиссии;

6.3.6. осуществляет иные действия, необходимые для организации надлежащей деятельности Комиссии. В случае отсутствия председателя Комиссии руководство деятельностью Комиссии осуществляет заместитель председателя.

6.4. Члены Комиссии:

6.4.1. знакомятся с материалами, поступающими в Комиссию;

6.4.2. участвуют в заседаниях Комиссии лично. В случае отсутствия члена Комиссии (в том числе по причинам болезни, отпуска, командировки) участие в заседании Комиссии возлагается на лицо, исполняющее его обязанности.

6.5. Секретарь Комиссии:

6.5.1. формирует повестки дня заседаний;

6.5.2. рассылает уведомления о проведении заседаний и материалы к заседаниям Комиссии членам Комиссии;

6.5.3. обеспечивает членов Комиссии информацией, связанной с работой Комиссии;

6.5.4. ведет протоколы заседаний Комиссий;

6.5.5. выполняет иные организационно - технические функции по поручению председателя Комиссии.

6.6. Секретарь Комиссии участвует в заседаниях Комиссии с правом голоса.

6.7. Деятельность Комиссии осуществляется в форме заседаний, в том числе с выездом на территорию упраздняемого населенного пункта.

6.8. Комиссия правомочна принимать решения, отнесенные к ее компетенции, если на заседании присутствует не менее половины ее членов. При равенстве голосов решающим является голос председателя Комиссии.

6.9. Решения Комиссии оформляются протоколом, который подписывается председателем, секретарем Комиссии, а также всеми присутствующими и проголосовавшими членами Комиссии. Председатель, заместитель председателя и иные члены Комиссии имеют право изложить свое особое мнение, которое секретарь обязан приложить к протоколу, о чем делается соответствующая отметка в протоколе.



В.С. Нечаев

6.10. Акт осмотра и обследования упраздняемого населенного пункта составляется на основании протокола, указанного в пункте 6.9 и подписывается председателем, членами Комиссии и секретарем Комиссии. Копия протокола направляется всем членам Комиссии в 3-дневный срок со дня его подписания.

6.11. Председатель на основании акта обследования упраздняемого населенного готовит обоснование необходимости и оценки последствий предлагаемых изменений административно-территориального устройства Пермского края.

6.12. Заседание Комиссии проводится не реже одного раза в полгода, по мере необходимости по подготовке документации по упразднению населенных пунктов, расположенных на территории Карагайского муниципального округа.



КОПИЯ ВЕРНА

Глава администрации округа-
Глава администрации Карагайского
муниципального округа Пермского края

В.С. Нечаев



ПО С Т А Н О В Л Е Н И Е

АДМИНИСТРАЦИИ КАРАГАЙСКОГО МУНИЦИПАЛЬНОГО ОКРУГА ПЕРМСКОГО КРАЯ

20.10.2023

№ 297-01-02-826

Г 7
О внесении изменений в Состав комиссии по рассмотрению вопроса об упразднении населенных пунктов, расположенных на территории Карагайского муниципального округа Пермского края, утвержденный постановлением администрации Карагайского муниципального округа Пермского края от 09.10.2023 № 297-01-02-769

В соответствии с абзацем 7 п. 2 ст.13 Закона Пермской области от 28.02.1996 № 416-67 «Об административно-территориальном устройстве Пермского края», Законом Пермского края от 02.03.2020 № 511-ПК «Об образовании нового муниципального образования Карагайский муниципальный округ Пермского края», Градостроительным кодексом Российской Федерации, Федеральным законом от 06.10.2003 № 131-ФЗ «Об общих принципах организации местного самоуправления в РФ», Уставом Карагайского муниципального округа Пермского края
ПОСТАНОВЛЯЮ:

1. Внести следующие изменения в Состав комиссии по рассмотрению вопроса об упразднении населенных пунктов, расположенных на территории Карагайского муниципального округа Пермского края, утвержденный постановлением администрации Карагайского муниципального округа Пермского края от 09.10.2023 № 297-01-02-769:

1.1. Включить в Состав комиссии по рассмотрению вопроса об упразднении населенных пунктов, расположенных на территории Карагайского муниципального округа Пермского края члена комиссии Торопицыну Людмилу Валерьевну – помощника главы по вопросам архитектуры и строительства администрации Карагайского муниципального округа Пермского края.

2. Настоящее постановление вступает в силу с даты подписания, подлежит размещению в информационно-телекоммуникационной сети



ЮЛИЯ ВЕРНА
Глава администрации округа
Глава администрации Карагайского
муниципального округа Пермского края

В.С. Нечаев

«Интернет» на Официальном сайте Администрации Карагайского муниципального округа Пермского края.

3. Контроль за, исполнением постановления возложить на заместителя главы администрации - управляющего делами администрации Карагайского муниципального округа Пермского края Аликина С.Н.

Глава муниципального округа –
глава администрации Карагайского
муниципального округа
Пермского края



В.С. Нечаев





П О С Т А Н О В Л Е Н И Е

**АДМИНИСТРАЦИИ КАРАГАЙСКОГО
МУНИЦИПАЛЬНОГО ОКРУГА
ПЕРМСКОГО КРАЯ**

21.12.2023

297-01-02-1097

№ _____

О внесении изменений в название комиссии по рассмотрению вопроса об упразднении населенных пунктов, расположенных на территории Карагайского муниципального округа Пермского края, утвержденный постановлением администрации Карагайского муниципального округа Пермского края от 09.10.2023 № 297-01-02-769

В соответствии с абзацем 7 п. 2 ст.13 Закона Пермской области от 28.02.1996 № 416-67 «Об административно-территориальном устройстве Пермского края», Законом Пермского края от 02.03.2020 № 511-ПК «Об образовании нового муниципального образования Карагайский муниципальный округ Пермского края», Градостроительным кодексом Российской Федерации, Федеральным законом от 06.10.2003 № 131-ФЗ «Об общих принципах организации местного самоуправления в РФ», Уставом Карагайского муниципального округа Пермского края
ПОСТАНОВЛЯЮ:

1. Название комиссии «Комиссия по рассмотрению вопроса об упразднении населенных пунктов, расположенных на территории Карагайского муниципального округа Пермского края», утвержденной постановлением администрации Карагайского муниципального округа Пермского края от 09.10.2023 № 297-01-02-769 изложить в следующей редакции «Комиссия по рассмотрению вопросов об исключении населенного пункта из учетных данных».

2. Настоящее постановление вступает в силу с даты подписания, подлежит размещению в информационно-телекоммуникационной сети «Интернет» на Официальном сайте Администрации Карагайского муниципального округа Пермского края.



КОПИЯ ВЕРНА
Глава администрации округа
Глава администрации Карагайского
муниципального округа Пермского края

В.С. Нечаев

3. Контроль за исполнением постановления возложить на заместителя главы администрации - управляющего делами администрации Карагайского муниципального округа Пермского края Аликина С.Н.

Глава муниципального округа –
глава администрации Карагайского
муниципального округа Пермского края



В.С. Нечаев



КОПИЯ ВЕРНА
Глава администрации округа-
Глава администрации Карагайского
муниципального округа Пермского края

В.С. Нечаев



**АДМИНИСТРАЦИЯ КАРАГАЙСКОГО
МУНИЦИПАЛЬНОГО ОКРУГА
ПЕРМСКОГО КРАЯ**

Ленина ул., д. 5, с. Карагай, 617210
Тел. (297) 3-16-35, факс (297) 3-13-45
E-mail: administration@karagay.permkrai.ru
ОКПО 47470262 ОГРН 1205900031413
ИНН/КПП 5933012740/593301001

Руководителю Управления
Федеральной службы
государственной регистрации
кадастра и картографии по
Пермскому краю

Аржевитиной Л.В.

Ул. Ленина, 66/2, г. Пермь, 614990

12.01.2024 № 297-01-10-46

На № _____ от _____

О направлении информации

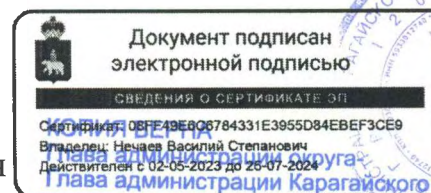
Уважаемая Лариса Владимировна!

Администрация Карагайского муниципального округа Пермского края планирует внести в Законодательное Собрание Пермского края законопроект «Об административно-территориальных изменениях в Пермском крае», согласно которому предлагается упразднить следующие населенные пункты – д. Ионино (кадастровый квартал 59:21:1020001), д. Кайгородово (кадастровый квартал 59:21:1680001), д. Макарово (кадастровый квартал 59:21:1050001), д. Пирогово (кадастровый квартал 59:21:1710001), д. Тарасово (кадастровый квартал 59:21:1730001) Карагайского муниципального округа Пермского края.

Согласно п. 2, ст. 13 Закона Пермской области от 28 февраля 1996 г. № 416-67 «Об административно-территориальном устройстве Пермского края» в Законодательное Собрание Пермского края предоставляется справка органа, осуществляющего технический учет (государственный кадастровый учет) жилых помещений, об отсутствии жилых помещений, находящихся в собственности граждан, на территории предлагаемого к упразднению населенного пункта.

Учитывая изложенное, просим предоставить справку об отсутствии (наличии) жилых помещений, находящихся в собственности граждан на земельных участках в следующих кадастровых кварталах: д. Ионино (кадастровый квартал 59:21:1020001); д. Кайгородово (кадастровый квартал 59:21:1680001); д. Макарово (кадастровый квартал 59:21:1050001; земельный участок с кадастровым номером 59:21:1050001:3), д. Пирогово (кадастровый квартал 59:21:1710001); д. Тарасово (кадастровый квартал 59:21:1730001).

Глава муниципального округа –
глава администрации Карагайского
муниципального округа Пермского края



В.С. Нечаев

Исп.: Торопицына Людмила Валерьевна

**ФЕДЕРАЛЬНАЯ СЛУЖБА
ГОСУДАРСТВЕННОЙ РЕГИСТРАЦИИ,
КАДАСТРА И КАРТОГРАФИИ
(РОСРЕЕСТР)**

**Управление Федеральной службы
государственной регистрации,
кадастра и картографии по Пермскому краю
(Управление Росреестра по Пермскому краю)**

Ленина ул., д.66/2, г. Пермь, 614990
тел. (342) 205-95-59, факс (342) 205-96-93
[http:// www.rosreestr.gov.ru](http://www.rosreestr.gov.ru)

13.02.2024 № 2.15-5/620-2024

На № 297-01-10-46 от 12.01.2024

О рассмотрении обращения

Главе муниципального округа –
главе администрации Карагайского
муниципального округа
Пермского края

Нечаеву В.С.

Уважаемый Василий Степанович!

Управление Росреестра по Пермскому краю (далее – Управление) рассмотрев Ваш запрос от 12.01.2024 № 2.15-5/33-2024 по вопросу предоставления информации об отсутствии (наличии) жилых помещений, находящихся в собственности граждан на земельных участках в кадастровых кварталах: д. Ионино (кадастровый квартал 59:21:1020001), д. Кайгородово (кадастровый квартал 59:21:1680001), д. Макарово (кадастровый квартал 59:21:1050001), д. Пирогово (кадастровый квартал 59:21:1710001), д. Тарасово (кадастровый квартал 59:21:1730001), сообщает следующее.

По данным Единого государственного реестра недвижимости установлено, что в кадастровых кварталах 59:21:1020001 (д. Ионино), 59:21:1680001 (д. Кайгородово), 59:21:1710001 (д. Пирогово), 59:21:1730001 (д. Тарасово) отсутствуют земельные участки и объекты капитального строительства, находящиеся в собственности граждан и юридических лиц.

В кадастровом квартале 59:21:1050001 (д. Макарово) имеется актуальная запись о земельном участке с кадастровым номером 59:21:1050001:3, в отношении которого зарегистрировано право за физическим лицом. Объекты капитального строительства, находящиеся в собственности физических и юридических лиц, отсутствуют.

Управление информирует о возможности получения государственных услуг Росреестра в электронном виде посредством обращения на его официальный сайт <https://rosreestr.gov.ru>.

Начальник отдела
ведения ЕГРН,
повышения качества
данных ЕГРН

Кислицына Алина Сергеевна
(342) 205-95-65 (доб. 32-27)



Е.В. Крохалева





**АДМИНИСТРАЦИЯ КАРАГАЙСКОГО
МУНИЦИПАЛЬНОГО ОКРУГА
ПЕРМСКОГО КРАЯ**

Ленина ул., д. 5, с. Карагай, 617210
Тел. (297) 3-16-33, факс (297) 3-13-45
E-mail: administration@karagay.permkrai.ru
ОКПО: 47470262 ОГРН: 1205900031413
ИНН/КПП: 5933012740/593301001

ГБУ «ЦТИ ПК» Карагайский
филиал

10.01.2024 № 31

На № _____ от _____

О направлении информации

Администрация Карагайского муниципального округа Пермского края планирует внести в Законодательное Собрание Пермского края законопроект «Об административно-территориальных изменениях в Пермском крае», согласно которому предлагается упразднить следующие населенные пункты – д. Ионино (кадастровый квартал 59:21:1020001), д. Кайгородово (кадастровый квартал 59:21:1680001), д. Макарово (кадастровый квартал 59:21:1050001), д. Пирогово (кадастровый квартал 59:21:1710001), д. Тарасово (кадастровый квартал 59:21:1730001) Карагайского муниципального округа Пермского края.

Учитывая изложенное, просим предоставить справку о жилых помещениях, право собственности граждан на которые было зарегистрировано до 31.01.1998 г. в следующих кадастровых кварталах: д. Ионино (кадастровый квартал 59:21:1020001); д. Кайгородово (кадастровый квартал 59:21:1680001); д. Макарово (кадастровый квартал 59:21:1050001), д. Пирогово (кадастровый квартал 59:21:1710001); д. Тарасово (кадастровый квартал 59:21:1730001).

Глава муниципального округа –
глава администрации Карагайского
муниципального округа Пермского края

В.С. Нечаев

Исп.: Торопицына Людмила Валерьевна
Тел.: 8 34 297 3 10 30



КОПИЯ ВЕРНА
Глава администрации округа –
Глава администрации Карагайского
муниципального округа Пермского края

В.С. Нечаев



ГОСУДАРСТВЕННОЕ
БЮДЖЕТНОЕ УЧРЕЖДЕНИЕ
ПЕРМСКОГО КРАЯ
«ЦЕНТР ТЕХНИЧЕСКОЙ
ИНВЕНТАРИЗАЦИИ И
КАДАСТРОВОЙ ОЦЕНКИ
ПЕРМСКОГО КРАЯ»
(ГБУ «ЦТИ ПК»)
КАРАГАЙСКИЙ ФИЛИАЛ
ВЕРЕЩАГИНСКИЙ ОТДЕЛ
617120, Пермский край, г. Верещагино,
ул. Ленина, д. 16а
Тел./факс (34254) 3-40-83
E-mail: veres@ctipk.ru
ОГРН 1175958027410
ИНН/КПП 5902044157/590401001

Главе муниципального округа -
главе администрации Карагайского
муниципального округа
Пермского края В.С.Нечаеву

ул. Ленина 5, с. Карагай, 617210

16.01.2024 № 25

На 31 от 10.01.2024

О представлении информации

В ответ на Ваш запрос № 31 от 10.01.2024г о предоставлении сведений о собственниках жилых помещениях, право собственности граждан на которое было зарегистрировано до 01.12.1998г., сообщаем: объекты капитального строительства по адресам: Пермский край, Карагайский м.о., д. Ионино (кадастровый квартал 59:21:102001);

Пермский край, Карагайский м.о., д. Кайгородово (кадастровый квартал 59:21:1680001);

Пермский край, Карагайский м.о., д. Макарово (кадастровый квартал 59:21:1050001);

Пермский край, Карагайский м.о., д. Пирогово (кадастровый квартал 59:21:171001);

Пермский край, Карагайский м.о., д. Тарасово (кадастровый квартал 59:21:173001), в материалах Карагайского филиала ГБУ «ЦТИ ПК» техническая и правовая документация отсутствует.

Примечание: 1. С 01.12.1998 года регистрацию прав и сделок с недвижимым имуществом осуществляет Управление Федеральной службы государственной регистрации, кадастра и картографии по Пермскому краю, в связи с чем, предоставляемая Карагайским филиалом ГБУ «ЦТИ ПК» информация не является исчерпывающей.

Директор филиала

Л.И. Попова

Исп. Пермякова Т.А.
Т.834254 3 40 83



КОПИЯ ВЕРНА
Глава администрации округа -
Глава администрации Карагайского
муниципального округа Пермского края

В.С. Нечаев



**АДМИНИСТРАЦИЯ КАРАГАЙСКОГО
МУНИЦИПАЛЬНОГО ОКРУГА
ПЕРМСКОГО КРАЯ**

Ленина ул., д. 5, с. Карагай, 617210
Тел. (297) 3-16-35, факс (297) 3-13-45
E-mail: administration@karagay.permkrai.ru
ОКПО: 47470262 ОГРН: 1205900031413
ИНН/КПП: 5933012740/593301001

ОМВД России «Карагайский»

Полковнику полиции
Карташову А.В.

17.01.2014 № 114

На № _____ от _____

О направлении информации

Уважаемый Антон Владимирович!

Администрация Карагайского муниципального округа Пермского края планирует внести в Законодательное Собрание Пермского края законопроект «Об административно-территориальных изменениях в Пермском крае», согласно которому предлагается упразднить следующие населенные пункты: д. Ионино, д. Кайгородово, д. Макарово, д. Пирогово, д. Тарасово Карагайского муниципального округа Пермского края.

Для выявления зарегистрированных в населенных пунктах граждан с целью организации работы по упразднению и исключению населенных пунктов из реестра административно-территориальных единиц Карагайского муниципального округа Пермского края прошу предоставить информацию о следующих гражданах:

№ пп	Населенный пункт	ФИО	Год рождения	Место регистрации
1	Д. Ионино	Борисов Алексей Дмитриевич	28.05.1964	
2	Д. Ионино	Борисова Лидия Михайловна	31.03.1966	
3	Д. Кайгородово	Кокшарова Пелагея Николаевна	16.10.1933	
4	Д. Кайгородово	Шилоносков Александр Геннадьевич	15.06.1970	
5	Д. Кайгородово	Гладышева Татьяна	06.02.1978	

Глава администрации округа
Глава администрации Карагайского
муниципального округа Пермского края
В.С. Нечаев

		Александровна		
6	Д. Кайгородово	Гладышев Евгений Александрович	07.01.1997	
7	Д. Кайгородово	Шилоносков Игорь Александрович	27.10.1998	
8	Д. Кайгородово	Шилоносков Юлиа Александровна	09.06.2003	
9	Д. Кайгородово	Рачева Екатерина Михайловна	14.11.1931	
10	Д. Макарово	Якушева Александра Ивановна	30.04.1939	
11	Д. Пирогово	Новикова Валентина Егоровна	12.02.1936	
12	Д. Тарасово	Кынгурогова Нина Дмитриевна	08.09.1938	

И.о. главы администрации Карагайского
муниципального округа Пермского края



Л.А. Носкова

Исп.: Торопицына Людмила Валерьевна
Тел.: 8 34 297 3 10 30





ГУ МВД России по Пермскому краю

ОТДЕЛ
МИНИСТЕРСТВА ВНУТРЕННИХ ДЕЛ
РОССИЙСКОЙ ФЕДЕРАЦИИ
«КАРАГАЙСКИЙ»
(Отдел МВД России «Карагайский»)

ул. Третьякова, 3, с. Карагай, 617210
тел. (34297) 31533 31309

Главе муниципального округа –
главе администрации Карагайского
муниципального округа Пермского
края В.С. Нечаеву

21.02.2024 № 1939
на 17.01.2024 от 114

Уважаемый Василий Степанович!

На Ваш запрос направляем сведения о регистрации граждан:

№	ФИО	Дата рождения	Место регистрации
1	Борисов Алексей Дмитриевич	28.05.1964	снят с учета в связи со смертью
2	Борисова Лидия Михайловна	31.03.1966	снята с учета в связи со смертью
3	Кокшарова Пелагея Николаевна	16.10.1933	снята с учета в связи со смертью
4	Шилоносков Александр Геннадьевич	15.06.1970	снят с учета в связи со смертью
5	Гладышева Татьяна Александровна	06.02.1978	р-н Карагайский, д. Старая Пашня, ул. Набережная, Дом 4
6	Гладышев Евгений Александрович	07.01.1997	р-н Карагайский, д. Старая Пашня, ул. Набережная, Дом 4
7	Шилоносков Игорь Александрович	27.10.1998	р-н Карагайский, д. Старая Пашня, ул. Набережная, Дом 4
8	Шилоноскова Юлия Александровна	09.06.2003	край Пермский, г. Пермь, пер. Дубровский 1-й, Дом 4, Квартира 413
9	Рачева Екатерина Михайловна	14.11.1931	снята с учета в связи со смертью
10	Якушева Александра Ивановна	30.04.1939	снята с учета в связи со смертью
11	Новикова Валентина Егоровна	12.02.1936	снята с учета в связи со смертью
12	Кынгурогова Нина Дмитриевна	08.09.1938	снята с учета в связи со смертью

Начальник МП



КОПИЯ ВЕРНА
Глава администрации округа
Глава администрации Карагайского
муниципального округа Пермского края


В.С. Нечаев

К.В. Пищулев

АДМИНИСТРАЦИЯ

Карагайского муниципального округа Пермского края

«26» 02 2024 г.
Вх. № 297-01-07-403



**АДМИНИСТРАЦИЯ КАРАГАЙСКОГО
МУНИЦИПАЛЬНОГО ОКРУГА
ПЕРМСКОГО КРАЯ**

Ленина ул., д. 5, с. Карагай, 617210
Тел. (297) 3-16-35, факс (297) 3-13-45
E-mail: administration@karagay.permkrai.ru
ОКПО: 47470262 ОГРН 1205900031413
ИНН/КПП 5933012740/593301001

Директору филиала ППК
«Роскадастр» по Пермскому краю

Цой Е.Л.

Ул. Седова, д. 7, г. Пермь, 614016

12.01.2024 № 297-01-10-44

На № _____ от _____

О направлении информации

Уважаемая Елена Львовна!

Администрация Карагайского муниципального округа Пермского края планирует внести в Законодательное Собрание Пермского края законопроект «Об административно-территориальных изменениях в Пермском крае», согласно которому предлагается упразднить следующие населенные пункты – д. Ионино (кадастровый квартал 59:21:1020001), д. Кайгородово (кадастровый квартал 59:21:1680001), д. Макарово (кадастровый квартал 59:21:1050001), д. Пирогово (кадастровый квартал 59:21:1710001), д. Тарасово (кадастровый квартал 59:21:1730001) Карагайского муниципального округа Пермского края.

Согласно п. 2, ст. 13 Закона Пермской области от 28 февраля 1996 г. № 416-67 «Об административно-территориальном устройстве Пермского края» в Законодательное Собрание Пермского края предоставляется справка органа, осуществляющего кадастровый учет (государственный кадастровый учет) земельных участков, об отсутствии на территории предлагаемого к упразднению населенного пункта земельных участков, предоставленных гражданам или юридическим лицам для индивидуального жилищного строительства или комплексного освоения территории в целях жилищного строительства.

Учитывая изложенное, просим предоставить справку об отсутствии (наличии) на территории предлагаемых к упразднению населенных пунктов земельных участков, предоставленных гражданам или юридическим лицам для индивидуального жилищного строительства или комплексного освоения территории в целях жилищного строительства в следующих кадастровых кварталах: д. Ионино (кадастровый квартал 59:21:1020001); д. Кайгородово (кадастровый квартал



В.С. Нечаев



ПУБЛИЧНО-ПРАВОВАЯ КОМПАНИЯ
«РОСКАДАСТР»
(ППК «Роскадастр»)

ФИЛИАЛ ПУБЛИЧНО-ПРАВОВОЙ КОМПАНИИ
«РОСКАДАСТР» ПО ПЕРМСКОМУ КРАЮ
(филиал ППК «Роскадастр»
по Пермскому краю)

Дзержинского ул., д. 35, г. Пермь, 614068
тел. (342) 201-71-15, факс (342) 281-84-94
E-mail: filial@59.kadastr.ru; http://www.kadastr.ru
ОКПО 51851691 ОГРН 1227700700633
ИНН/КПП 7708410783/590343001

Главе муниципального округа –
главе администрации Карагайского
муниципального округа
Пермского края

Нечаеву В.С.

administration@karagay.permkrai.ru

19.02.2024 № 01-15/0746/24

На № _____ от _____

О рассмотрении обращения

Уважаемый Василий Степанович!

Ваше обращение от 12.01.2024 № 297-01-10-44, поступившее в адрес филиала публично-правовой компании «Роскадастр» по Пермскому краю (далее - Филиал) 12.02.2024, по вопросу предоставления сведений, содержащихся в Едином государственном реестре недвижимости (далее – ЕГРН), об объектах недвижимого имущества, расположенных на территории населенных пунктов: д. Ионино, д. Кайгородово, д. Макарово, д. Пирогово, д. Тарасово, рассмотрено и сообщается.

Согласно пункту 2 части 2 статьи 3.1. Федерального закона от 13.07.2015 № 218-ФЗ «О государственной регистрации недвижимости» (далее – Закон о регистрации), филиал публично-правовой компании «Роскадастр» по Пермскому краю (далее - Филиал) наделён полномочиями по предоставлению сведений, содержащихся в ЕГРН.


Предоставление сведений, содержащихся в ЕГРН, регламентировано статьями 62, 63 Закона о регистрации.


Формы выписок, в виде которых предоставляются сведения, содержащиеся в ЕГРН, утверждены приказом Росреестра от 04.09.2020 № П/0329 «Об утверждении форм выписок из Единого государственного реестра недвижимости, состава содержащихся в них сведений и порядка их заполнения, требований к формату документов, содержащих сведения Единого государственного реестра недвижимости и предоставляемых в электронном виде, а также об установлении иных видов предоставления сведений, содержащихся в Едином государственном реестре недвижимости».

Все выписки отличаются по составу и содержанию сведений.

Информацию об интересующих Вас объектах недвижимости, в том числе информацию о кадастровом номере объекта недвижимости, о виде объекта недвижимости, виде разрешенного использования земельного участка, категории земель, адресе объекта недвижимости, его площади можно получить, заказав кадастровый план территории, в пределах которой находятся данные объекты недвижимости.

Более подробную информацию об интересующих Вас объектах недвижимости, в



КОПИЯ ВЕРНА
Глава администрации округа
Глава администрации Карагайского
Муниципального округа Пермского края

В.С. Нечаев

том числе информацию о зарегистрированных правах на объект недвижимости можно получить, заказав выписку из ЕГРН об основных характеристиках и зарегистрированных правах на объект недвижимости или выписку об объекте недвижимости.

Установлен Порядок предоставления сведений, содержащихся в ЕГРН, утвержденный приказом Росреестра от 08.04.2021 № П/0149 (далее – Порядок).

Данный Порядок определяет не только порядок предоставления сведений, содержащихся в ЕГРН, но и форму, порядок и способы направления запросов о предоставлении сведений, содержащихся в ЕГРН (далее – запросы), состав и порядок заполнения запросов; формы предоставления сведений, содержащихся в ЕГРН. Таким образом, запрос о предоставлении сведений, содержащихся в ЕГРН, должен соответствовать определенной Порядком форме и содержанию (приложение к Порядку).

Обращаем Ваше внимание, что в соответствии частью 2 статьи 62 Закона о регистрации, органы государственной власти и органы местного самоуправления запрашивают и получают сведения, содержащиеся в ЕГРН, только в электронной форме.

В соответствии с Порядком запросы направляются в орган регистрации по выбору заявителя:

1) в электронной форме:

- с использованием единой системы межведомственного электронного взаимодействия (далее - СМЭВ);

- путем заполнения формы запроса, размещенной на официальном сайте Росреестра <https://rosreestr.gov.ru> или едином портале оказания государственных услуг <https://gosuslugi.ru>;

- посредством отправки электронного документа с использованием веб-сервисов.

В соответствии с п. 47 Порядка запрос органа местного самоуправления должен заверяться усиленной квалифицированной электронной подписью.

На основании пункта 49 Порядка, в запросе дополнительно указываются основания истребования таких сведений:

- вид (наименование) полномочия, осуществляемого в установленной сфере деятельности, наименование государственной или муниципальной услуги или базового государственного информационного ресурса, для осуществления (предоставления, ведения) которого запрашиваются сведения.

Таким образом, для получения интересующей информации Вам необходимо в электронной форме вышеуказанными способами направить запрос на получение сведений, содержащихся в ЕГРН.

Настоящее письмо носит информационный характер и не является отказом в предоставлении сведений.

Заместитель директора

М.В. Гуляева
201-71-15



Е.А. Тимшина



АКТ

Об исключении из учетных данных населенного пункта деревни Ионино муниципального образования Карагайского муниципального округа Пермского края

с. Карагай
Пермского края

22.02.2024

Упразднение населенного пункта деревни Ионино Карагайского муниципального округа проводится в целях благоприятных экономических, финансовых и организационных условий для эффективного решения вопросов местного самоуправления.

Комиссия в своей деятельности руководствовалась нормативными правовыми актами Российской Федерации, Пермского края, муниципальными правовыми актами Карагайского муниципального округа. Комиссией по рассмотрению вопросов об исключении населенного пункта из учетных данных административно-территориальных единиц Карагайского муниципального округа Пермского края, созданной постановлением администрации Карагайского муниципального округа Пермского края от 27.05.2020 № 297-01-02-286 «О создании комиссии по рассмотрению вопросов об упразднении населенных пунктов расположенных на территории Карагайского муниципального округа Пермского края» (в редакции постановления администрации Карагайского муниципального округа Пермского края от 20.10.2023 № 297-01-02-826), в составе:

Аликин Сергей Николаевич, управляющий делами администрации Карагайского муниципального округа Пермского края, председатель комиссии

Кочев Дмитрий Викторович, начальник управления земельных и имущественных отношений Карагайского муниципального округа Пермского края, заместитель председателя комиссии

Кузьминых Алина Николаевна, консультант по градостроительству управления земельных и имущественных отношений, секретарь комиссии

Члены комиссии:

Исмагилова Ольга Витальевна, начальник отдела землеустройства и мониторинга земель, кадастровой оценки недвижимости (по согласованию)

Найденко Елена Васильевна, начальник межмуниципального отдела по Верещагинскому, Карагайскому и Сивинскому районам (по согласованию)

Торопицына Людмила Валерьевна, помощник главы по вопросам архитектуры и строительства администрации Карагайского муниципального округа Пермского края

Черная Любовь Витальевна, специалист территориального отдела администрации Карагайского муниципального округа Пермского края

составила акт об исключении из учетных данных населенного пункта деревня Ионино Карагайского муниципального округа Пермского края.

Деревня Ионино входила в состав Нердвинского сельского поселения Карагайского муниципального района. В соответствии с Законом Пермского края от 02.03.2020 № 511-ПК «Об образовании нового муниципального образования Карагайский муниципальный округ Пермского края» Нердвинское сельское поселение путем преобразования вошло в состав нового муниципального образования Карагайский муниципальный округ Пермского края.

В деревне Ионино полностью отсутствуют жители. Необходимость переселения граждан с территории упраздняемого населенного пункта отсутствует. Жители деревни переселились в населенные пункты Карагайского района и Пермского края. Последний житель деревни Ионино снят с регистрационного учета в 2004 году (в связи с переездом в г. Кудымкар).

Согласно данным Всероссийской переписи населения (далее - ВПН) 2020 года на территории деревни Ионино проживало 0 человек. По сведениям ВПН 2010 года количество проживающих в деревне Ионино также составляло 0 человек.

Согласно Генеральному плану Карагайского муниципального округа Пермского края, утвержденному решением Думы Карагайского муниципального округа от 26.11.2021 № 10/21, деревня Ионино отнесена к не развиваемым населенным пунктам и подлежит ликвидации до 2030 года, что отражено в Таблице 6.2. «Населенные пункты, подлежащие ликвидации, на первую очередь (до 2030 года)» раздела 6 Материалов по обоснованию.

В соответствии с кадастровым планом территории, направленным филиалом публично-правовой компанией «Роскадастр» по Пермскому краю 13.12.2023 № КУВИ-001/2023-281396590, населенный пункт д. Ионино расположен на территории кадастрового квартала 59:21:1020001. В границах населенного пункта д. Ионино объекты капитального строительства, включая земельные участки, находящиеся в собственности у физических и юридических лиц, отсутствуют.

По данным Отдела МВД России «Карагайский» от 21.02.2024 № 1939, ранее проживающие на территории упраздняемого населенного пункта, на регистрационном учете по месту жительства не состоят.

По данным Государственного бюджетного учреждения Пермского края «Центр технической инвентаризации и кадастровой оценки Пермского края» Карагайского филиала Верещагинского отдела предоставленным 16.01.2024 № 25 в материалах сведения о наличии на территории деревни Ионино Карагайского муниципального округа жилых помещений, право собственности граждан на которые было зарегистрировано до 31.01.1998 г. отсутствуют.

В соответствии с информацией, полученной от Управления Росреестра по Пермскому краю от 13.02.2024 № 2.15-5/620-2024, на территории деревни Ионино жилые помещения, право собственности граждан на которые было зарегистрировано после 31.01.1998 г. не выявлены, объекты капитального строительства на земельных участках в населенном пункте деревня Ионино отсутствуют.

В 2023 году Комиссией неоднократно осуществлялись выезды на территорию данного населенного пункта деревни Ионино (март 2023, май 2023, август 2023, сентябрь 2023) для выявления постоянно или преимущественно проживающих граждан, направлялись запросы в отдел Министерства внутренних дел Российской Федерации «Карагайский», «Центр технической инвентаризации и кадастровой оценки Пермского края», Управление Федеральной службы государственной регистрации, кадастра и картографии по Пермскому краю, филиал публично-правовой компании «Роскадастр» по Пермскому краю для выявления объектов недвижимости, находящихся в собственности граждан или предоставленных им во владение и пользование по договору социального найма.


При обследовании территории по месту расположения деревни Ионино комиссией было установлено, что населенный пункт утратил какие-либо признаки жизнедеятельности людей: улицы на местности не видны, отсутствуют хозяйственные строения, сооружения, сети жилищно-коммунальной инфраструктуры. В деревне отсутствуют жилые дома.


Населенный пункт зарос кустарниками, деревьями, признаки использования земельных участков не обнаружены: земля не обрабатывается, не производятся посадки сельскохозяйственных культур и выпас скота. Личные подсобные хозяйства не ведутся. Ввиду отсутствия транспортного сообщения, производственных и социальных объектов, оснований и перспектив для восстановления населенного пункта нет.


На основании изложенного, учитывая отсутствие постоянного или преимущественно проживающих в населенном пункте граждан, и (или) жилых помещений, находящихся в собственности граждан, и (или) земельных участков, предоставленных гражданам или юридическим лицам

для индивидуального жилищного строительства или комплексного освоения территории в целях жилищного строительства, руководствуясь Законом Пермской области от 28.02.1996 № 416-67 «Об административно-территориальном устройстве Пермского края» комиссия пришла к выводу о необходимости исключения из учетных данных Карагайского муниципального округа населенного пункта деревни Ионино.

Члены комиссии:


Аликин Сергей Николаевич  управляющий делами администрации Карагайского муниципального округа Пермского края, председатель комиссии


Кочев Дмитрий Викторович  начальник управления земельных и имущественных отношений Карагайского муниципального округа Пермского края, заместитель председателя комиссии


Кузьминых Алина Николаевна  консультант по градостроительству управления земельных и имущественных отношений, секретарь комиссии

Члены комиссии:

Исмагилова Ольга Витальевна  начальник отдела землеустройства и мониторинга земель, кадастровой оценки недвижимости (по согласованию)

Найденко Елена Васильевна  начальник межмуниципального отдела по Верещагинскому, Карагайскому и Сивинскому районам (по согласованию)

Торопицына Людмила Валерьевна  помощник главы по вопросам архитектуры и строительства администрации Карагайского муниципального округа Пермского края

Черная Любовь Витальевна  специалист территориального отдела администрации Карагайского муниципального округа Пермского края

АКТ

Об исключении из учетных данных населенного пункта деревни Кайгородово муниципального образования Карагайского муниципального округа Пермского края

с. Карагай
Пермского края

22.02.2024

Упразднение населенного пункта деревни Кайгородово Карагайского муниципального округа проводится в целях благоприятных экономических, финансовых и организационных условий для эффективного решения вопросов местного самоуправления.

Комиссия в своей деятельности руководствовалась нормативными правовыми актами Российской Федерации, Пермского края, муниципальными правовыми актами Карагайского муниципального округа. Комиссией по рассмотрению вопросов об исключении населенного пункта из учетных данных административно-территориальных единиц Карагайского муниципального округа Пермского края, созданной постановлением администрации Карагайского муниципального округа Пермского края от 27.05.2020 № 297-01-02-286 «О создании комиссии по рассмотрению вопросов об упразднении населенных пунктов расположенных на территории Карагайского муниципального округа Пермского края» (в редакции постановления администрации Карагайского муниципального округа Пермского края от 20.10.2023 № 297-01-02-826), в составе:

Аликин Сергей Николаевич, управляющий делами администрации Карагайского муниципального округа Пермского края, председатель комиссии

Кочев Дмитрий Викторович, начальник управления земельных и имущественных отношений Карагайского муниципального округа Пермского края, заместитель председателя комиссии

Кузьминых Алина Николаевна, консультант по градостроительству управления земельных и имущественных отношений, секретарь комиссии

Члены комиссии:

Исмагилова Ольга Витальевна, начальник отдела землеустройства и мониторинга земель, кадастровой оценки недвижимости (по согласованию)

Найденко Елена Васильевна, начальник межмуниципального отдела по Верещагинскому, Карагайскому и Сивинскому районам (по согласованию)

Торопицына Людмила Валерьевна, помощник главы по вопросам архитектуры и строительства администрации Карагайского муниципального округа Пермского края

Черная Любовь Витальевна, специалист территориального отдела администрации Карагайского муниципального округа Пермского края

составила акт об исключении из учетных данных населенного пункта деревня Кайгородово Карагайского муниципального округа Пермского края.

Деревня Кайгородово входила в состав Нердвинского сельского поселения Карагайского муниципального района. В соответствии с Законом Пермского края от 02.03.2020 № 511-ПК «Об образовании нового муниципального образования Карагайский муниципальный округ Пермского края» Нердвинское сельское поселение путем преобразования вошло в состав нового муниципального образования Карагайский муниципальный округ Пермского края.

В деревне Кайгородово полностью отсутствуют жители. Необходимость переселения граждан с территории упраздняемого населенного пункта отсутствует. Жители деревни переселились в населенные пункты Карагайского района и Пермского края. Последний житель деревни Кайгородово снят с регистрационного учета в 2006 году (в связи с переездом в д. Старая Пашня и г. Пермь).

Согласно данным Всероссийской переписи населения (далее - ВПН) 2020 года на территории деревни Кайгородово проживало 0 человек. По сведениям ВПН 2010 года количество проживающих в деревне Кайгородово также составляло 0 человек.

Согласно Генеральному плану Карагайского муниципального округа Пермского края, утвержденному решением Думы Карагайского муниципального округа от 26.11.2021 № 10/21, деревня Кайгородово отнесена к не развиваемым населенным пунктам и подлежит ликвидации до 2030 года, что отражено в Таблице 6.2. «Населенные пункты, подлежащие ликвидации, на первую очередь (до 2030 года)» раздела 6 Материалов по обоснованию.

В соответствии с кадастровым планом территории, направленным филиалом публично-правовой компанией «Роскадастр» по Пермскому краю 13.12.2023 № КУВИ-001/2023-281399566, населенный пункт д. Кайгородово расположен на территории кадастрового квартала 59:21:1680001. В границах населенного пункта д. Кайгородово объекты капитального строительства, включая

земельные участки, находящиеся в собственности у физических и юридических лиц, отсутствуют.

По данным Отдела МВД России «Карагайский» от 21.02.2024 № 1939, ранее проживающие на территории упраздняемого населенного пункта, на регистрационном учете по месту жительства не состоят.

По данным Государственного бюджетного учреждения Пермского края «Центр технической инвентаризации и кадастровой оценки Пермского края» Карагайского филиала Верещагинского отдела предоставленным 16.01.2024 № 25 в материалах сведения о наличии на территории деревни Ионино Карагайского муниципального округа жилых помещений, право собственности граждан на которые было зарегистрировано до 31.01.1998 г. отсутствуют.

В соответствии с информацией, полученной от Управления Росреестра по Пермскому краю от 13.02.2024 № 2.15-5/620-2024, на территории деревни Ионино жилые помещения, право собственности граждан на которые было зарегистрировано после 31.01.1998 г. не выявлены, объекты капитального строительства на земельных участках в населенном пункте деревня Ионино отсутствуют.


В 2023 году Комиссией неоднократно осуществлялись выезды на территорию данного населенного пункта деревни Кайгородово (март 2023, май 2023, август 2023, сентябрь 2023) для выявления постоянно или преимущественно проживающих граждан, направлялись запросы в отдел Министерства внутренних дел Российской Федерации «Карагайский», «Центр технической инвентаризации и кадастровой оценки Пермского края», Управление Федеральной службы государственной регистрации, кадастра и картографии по Пермскому краю, филиал публично-правовой компании «Роскадастр» по Пермскому краю для выявления объектов недвижимости, находящихся в собственности граждан или предоставленных им во владение и пользование по договору социального найма.


При обследовании территории по месту расположения деревни Ионино комиссией было установлено, что населенный пункт утратил какие-либо признаки жизнедеятельности людей: улицы на местности не видны, отсутствуют хозяйственные строения, сооружения, сети жилищно-коммунальной инфраструктуры. В деревне отсутствуют жилые дома.

Населенный пункт зарос кустарниками, деревьями, признаки использования земельных участков не обнаружены: земля не обрабатывается, не производятся посадки сельскохозяйственных культур и выпас скота. Личные подсобные хозяйства не ведутся. Ввиду отсутствия транспортного сообщения, производственных и социальных объектов, оснований и перспектив для восстановления населенного пункта нет.

На основании изложенного, учитывая отсутствие постоянного или преимущественно проживающих в населенном пункте граждан, и (или) жилых помещений, находящихся в собственности граждан, и (или) земельных участков, предоставленных гражданам или юридическим лицам для индивидуального жилищного строительства или комплексного освоения территории в целях жилищного строительства, руководствуясь Законом Пермской области от 28.02.1996 № 416-67 «Об административно-территориальном устройстве Пермского края» комиссия пришла к выводу о необходимости исключения из учетных данных Карагайского муниципального округа населенного пункта деревни Кайгородово.


Члены комиссии:


Аликин Сергей Николаевич  управляющий делами администрации Карагайского муниципального округа Пермского края, председатель комиссии


Кочев Дмитрий Викторович  начальник управления земельных и имущественных отношений Карагайского муниципального округа Пермского края, заместитель председателя комиссии


Кузьминых Алина Николаевна  консультант по градостроительству управления земельных и имущественных отношений, секретарь комиссии

Члены комиссии:

Исмагилова Ольга Витальевна  начальник отдела землеустройства и мониторинга земель, кадастровой оценки недвижимости (по согласованию)

Найденко Елена Васильевна  начальник межмуниципального отдела по Верещагинскому, Карагайскому и Сивинскому районам (по согласованию)

Торопицына Людмила Валерьевна  помощник главы по вопросам архитектуры и строительства администрации Карагайского муниципального округа Пермского края

Черная Любовь Витальевна  специалист территориального отдела администрации Карагайского муниципального округа Пермского края

АКТ

Об исключении из учетных данных населенного пункта деревни Макарово муниципального образования Карагайского муниципального округа Пермского края

с. Карагай
Пермского края

22.02.2024

Упразднение населенного пункта деревни Макарово Карагайского муниципального округа проводится в целях благоприятных экономических, финансовых и организационных условий для эффективного решения вопросов местного самоуправления.

Комиссия в своей деятельности руководствовалась нормативными правовыми актами Российской Федерации, Пермского края, муниципальными правовыми актами Карагайского муниципального округа. Комиссией по рассмотрению вопросов об исключении населенного пункта из учетных данных административно-территориальных единиц Карагайского муниципального округа Пермского края, созданной постановлением администрации Карагайского муниципального округа Пермского края от 27.05.2020 № 297-01-02-286 «О создании комиссии по рассмотрению вопросов об упразднении населенных пунктов расположенных на территории Карагайского муниципального округа Пермского края» (в редакции постановления администрации Карагайского муниципального округа Пермского края от 20.10.2023 № 297-01-02-826), в составе:

Аликин Сергей Николаевич, управляющий делами администрации Карагайского муниципального округа Пермского края, председатель комиссии

Кочев Дмитрий Викторович, начальник управления земельных и имущественных отношений Карагайского муниципального округа Пермского края, заместитель председателя комиссии

Кузьминых Алина Николаевна, консультант по градостроительству управления земельных и имущественных отношений, секретарь комиссии

Члены комиссии:

Исмагилова Ольга Витальевна, начальник отдела землеустройства и мониторинга земель, кадастровой оценки недвижимости (по согласованию)

Найденко Елена Васильевна, начальник межмуниципального отдела по Верещагинскому, Карагайскому и Сивинскому районам (по согласованию)

Торопицына Людмила Валерьевна, помощник главы по вопросам архитектуры и строительства администрации Карагайского муниципального округа Пермского края

Черная Любовь Витальевна, специалист территориального отдела администрации Карагайского муниципального округа Пермского края

составила акт об исключении из учетных данных населенного пункта деревня Макарово Карагайского муниципального округа Пермского края.

Деревня Макарово входила в состав Нердвинского сельского поселения Карагайского муниципального района. В соответствии с Законом Пермского края от 02.03.2020 № 511-ПК «Об образовании нового муниципального образования Карагайский муниципальный округ Пермского края» Нердвинское сельское поселение путем преобразования вошло в состав нового муниципального образования Карагайский муниципальный округ Пермского края.

В деревне Макарово полностью отсутствуют жители. Необходимость переселения граждан с территории упраздняемого населенного пункта отсутствует.

Жители деревни переселились в населенные пункты Карагайского района и Пермского края. Последний житель деревни Макарово снят с регистрационного учета в 2006 году (в связи с переездом в д. Сопино).

Согласно данным Всероссийской переписи населения (далее - ВПН) 2020 года на территории деревни Макарово проживало 0 человек. По сведениям ВПН 2010 года количество проживающих в деревне Макарово также составляло 0 человек.

Согласно Генеральному плану Карагайского муниципального округа Пермского края, утвержденному решением Думы Карагайского муниципального округа от 26.11.2021 № 10/21, деревня Макарово отнесена к не развиваемым населенным пунктам и подлежит ликвидации до 2030 года, что отражено в Таблице 6.2. «Населенные пункты, подлежащие ликвидации, на первую очередь (до 2030 года)» раздела 6 Материалов по обоснованию.


В соответствии с кадастровым планом территории, направленным филиалом публично-правовой компанией «Роскадастр» по Пермскому краю 13.12.2023 № КУВИ-001/2023-281401837, населенный пункт д. Макарово расположен на территории кадастрового квартала 59:21:1050001.


производятся посадки сельскохозяйственных культур и выпас скота. Личные подсобные хозяйства не ведутся.

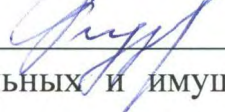
Ввиду отсутствия транспортного сообщения, производственных и социальных объектов, оснований и перспектив для восстановления населенного пункта нет.

На основании изложенного, учитывая отсутствие постоянного или преимущественно проживающих в населенном пункте граждан, и (или) жилых помещений, находящихся в собственности граждан, и (или) земельных участков, предоставленных гражданам или юридическим лицам для индивидуального жилищного строительства или комплексного освоения территории в целях жилищного строительства, руководствуясь Законом Пермской области от 28.02.1996 № 416-67 «Об административно-территориальном устройстве Пермского края» комиссия пришла к выводу о необходимости исключения из учетных данных Карагайского муниципального округа населенного пункта деревни Макарово.

Члены комиссии:


Аликин Сергей Николаевич  управляющий делами администрации Карагайского муниципального округа Пермского края, председатель комиссии


Кочев Дмитрий Викторович  начальник управления земельных и имущественных отношений Карагайского муниципального округа Пермского края, заместитель председателя комиссии


Кузьминых Алина Николаевна  консультант по градостроительству управления земельных и имущественных отношений, секретарь комиссии

Члены комиссии:

Исмагилова Ольга Витальевна  начальник отдела землеустройства и мониторинга земель, кадастровой оценки недвижимости (по согласованию)

Найденко Елена Васильевна  начальник межмуниципального отдела по Верещагинскому, Карагайскому и Сивинскому районам (по согласованию)

Торопицына Людмила Валерьевна  помощник
главы по вопросам архитектуры и строительства администрации
Карагайского муниципального округа Пермского края

Черная Любовь Витальевна  специалист
территориального отдела администрации Карагайского муниципального
округа Пермского края

АКТ

Об исключении из учетных данных населенного пункта деревни Пирогово муниципального образования Карагайского муниципального округа Пермского края

с. Карагай
Пермского края

22.02.2024

Упразднение населенного пункта деревни Пирогово Карагайского муниципального округа проводится в целях благоприятных экономических, финансовых и организационных условий для эффективного решения вопросов местного самоуправления.

Комиссия в своей деятельности руководствовалась нормативными правовыми актами Российской Федерации, Пермского края, муниципальными правовыми актами Карагайского муниципального округа. Комиссией по рассмотрению вопросов об исключении населенного пункта из учетных данных административно-территориальных единиц Карагайского муниципального округа Пермского края, созданной постановлением администрации Карагайского муниципального округа Пермского края от 27.05.2020 № 297-01-02-286 «О создании комиссии по рассмотрению вопросов об упразднении населенных пунктов расположенных на территории Карагайского муниципального округа Пермского края» (в редакции постановления администрации Карагайского муниципального округа Пермского края от 20.10.2023 № 297-01-02-826), в составе:

Аликин Сергей Николаевич, управляющий делами администрации Карагайского муниципального округа Пермского края, председатель комиссии

Кочев Дмитрий Викторович, начальник управления земельных и имущественных отношений Карагайского муниципального округа Пермского края, заместитель председателя комиссии

Кузьминых Алина Николаевна, консультант по градостроительству управления земельных и имущественных отношений, секретарь комиссии

Члены комиссии:

Исмагилова Ольга Витальевна, начальник отдела землеустройства и мониторинга земель, кадастровой оценки недвижимости (по согласованию)

Найденко Елена Васильевна, начальник межмуниципального отдела по Верещагинскому, Карагайскому и Сивинскому районам (по согласованию)

Торопицына Людмила Валерьевна, помощник главы по вопросам архитектуры и строительства администрации Карагайского муниципального округа Пермского края

Черная Любовь Витальевна, специалист территориального отдела администрации Карагайского муниципального округа Пермского края

составила акт об исключении из учетных данных населенного пункта деревня Пирогово Карагайского муниципального округа Пермского края.

Деревня Пирогово входила в состав Нердвинского сельского поселения Карагайского муниципального района. В соответствии с Законом Пермского края от 02.03.2020 № 511-ПК «Об образовании нового муниципального образования Карагайский муниципальный округ Пермского края» Нердвинское сельское поселение путем преобразования вошло в состав нового муниципального образования Карагайский муниципальный округ Пермского края. В деревне Пирогово полностью отсутствуют жители. Необходимость переселения граждан с территории упраздняемого населенного пункта отсутствует. Жители деревни переселились в населенные пункты Карагайского района и Пермского края. Последний житель деревни Пирогово снят с регистрационного учета в 2001 году (в связи с переездом в с. Нердва).

Согласно данным Всероссийской переписи населения (далее - ВПН) 2020 года на территории деревни Пирогово проживало 0 человек. По сведениям ВПН 2010 года количество проживающих в деревне Пирогово также составляло 0 человек.

Согласно Генеральному плану Карагайского муниципального округа Пермского края, утвержденному решением Думы Карагайского муниципального округа от 26.11.2021 № 10/21, деревня Пирогово отнесена к не развиваемым населенным пунктам и подлежит ликвидации до 2030 года, что отражено в Таблице 6.2. «Населенные пункты, подлежащие ликвидации, на первую очередь (до 2030 года)» раздела 6 Материалов по обоснованию.

В соответствии с кадастровым планом территории, направленным филиалом публично-правовой компанией «Роскадастр» по Пермскому краю 13.12.2023 № КУВИ-001/2023-281403978, населенный пункт д. Пирогово расположен на территории кадастрового квартала 59:21:1710001. В границах населенного пункта д. Пирогово объекты капитального строительства, включая земельные участки, находящиеся в собственности у физических и юридических лиц, отсутствуют.

По данным Отдела МВД России «Карагайский» от 21.02.2024 № 1939, ранее проживающие на территории упраздняемого населенного пункта, на регистрационном учете по месту жительства не состоят.

По данным Государственного бюджетного учреждения Пермского края «Центр технической инвентаризации и кадастровой оценки Пермского края» Карагайского филиала Верещагинского отдела предоставленным 16.01.2024 № 25 в материалах сведения о наличии на территории деревни Пирогово Карагайского муниципального округа жилых помещений, право собственности граждан на которые было зарегистрировано до 31.01.1998 г. отсутствуют.


В соответствии с информацией, полученной от Управления Росреестра по Пермскому краю от 13.02.2024 № 2.15-5/620-2024, на территории деревни Пирогово жилые помещения, право собственности граждан на которые было зарегистрировано после 31.01.1998 г. не выявлены, объекты капитального строительства на земельных участках отсутствуют.


В 2023 году Комиссией неоднократно осуществлялись выезды на территорию данного населенного пункта деревни Пирогово (март 2023, май 2023, август 2023, сентябрь 2023) для выявления постоянно или преимущественно проживающих граждан, направлялись запросы в отдел Министерства внутренних дел Российской Федерации «Карагайский», «Центр технической инвентаризации и кадастровой оценки Пермского края», Управление Федеральной службы государственной регистрации, кадастра и картографии по Пермскому краю, филиал публично-правовой компании «Роскадастр» по Пермскому краю для выявления объектов недвижимости, находящихся в собственности граждан или предоставленных им во владение и пользование по договору социального найма. При обследовании территории по месту расположения деревни Пирогово комиссией было установлено, что населенный пункт утратил какие-либо признаки жизнедеятельности людей: улицы на местности не видны, отсутствуют хозяйственные строения, сооружения, сети жилищно-коммунальной инфраструктуры. В деревне отсутствуют жилые дома. Населенный пункт зарос кустарниками, деревьями, признаки использования земельных участков не обнаружены: земля не обрабатывается, не производятся посадки сельскохозяйственных культур и выпас скота. Личные подсобные хозяйства не ведутся. Ввиду отсутствия транспортного сообщения, производственных и социальных объектов, оснований и перспектив для восстановления населенного пункта нет.

На основании изложенного, учитывая отсутствие постоянного или преимущественно проживающих в населенном пункте граждан, и (или) жилых помещений, находящихся в собственности граждан, и (или) земельных участков, предоставленных гражданам или юридическим лицам для индивидуального жилищного строительства или комплексного освоения территории в целях жилищного строительства, руководствуясь Законом

Пермской области от 28.02.1996 № 416-67 «Об административно-территориальном устройстве Пермского края» комиссия пришла к выводу о необходимости исключения из учетных данных Карагайского муниципального округа населенного пункта деревни Пирогово.

Члены комиссии:


Аликин Сергей Николаевич  управляющий делами администрации Карагайского муниципального округа Пермского края, председатель комиссии


Кочев Дмитрий Викторович  начальник управления земельных и имущественных отношений Карагайского муниципального округа Пермского края, заместитель председателя комиссии


Кузьминых Алина Николаевна  консультант по градостроительству управления земельных и имущественных отношений, секретарь комиссии

Члены комиссии:

Исмагилова Ольга Витальевна  начальник отдела землеустройства и мониторинга земель, кадастровой оценки недвижимости (по согласованию)

Найденко Елена Васильевна  начальник межмуниципального отдела по Верещагинскому, Карагайскому и Сивинскому районам (по согласованию)

Торопицына Людмила Валерьевна  помощник главы по вопросам архитектуры и строительства администрации Карагайского муниципального округа Пермского края

Черная Любовь Витальевна  специалист территориального отдела администрации Карагайского муниципального округа Пермского края

АКТ

Об исключении из учетных данных населенного пункта деревни Тарасово
муниципального образования Карагайского муниципального округа
Пермского края

с. Карагай
Пермского края

22.02.2024

Упразднение населенного пункта деревни Тарасово Карагайского муниципального округа проводится в целях благоприятных экономических, финансовых и организационных условий для эффективного решения вопросов местного самоуправления.

Комиссия в своей деятельности руководствовалась нормативными правовыми актами Российской Федерации, Пермского края, муниципальными правовыми актами Карагайского муниципального округа.

Комиссией по рассмотрению вопросов об исключении населенного пункта из учетных данных административно-территориальных единиц Карагайского муниципального округа Пермского края, созданной постановлением администрации Карагайского муниципального округа Пермского края от 27.05.2020 № 297-01-02-286 «О создании комиссии по рассмотрению вопросов об упразднении населенных пунктов расположенных на территории Карагайского муниципального округа Пермского края» (в редакции постановления администрации Карагайского муниципального округа Пермского края от 20.10.2023 № 297-01-02-826), в составе:

Аликин Сергей Николаевич, управляющий делами администрации Карагайского муниципального округа Пермского края, председатель комиссии

Кочев Дмитрий Викторович, начальник управления земельных и имущественных отношений Карагайского муниципального округа Пермского края, заместитель председателя комиссии

Кузьминых Алина Николаевна, консультант по градостроительству управления земельных и имущественных отношений, секретарь комиссии

Члены комиссии:

Исмагилова Ольга Витальевна, начальник отдела землеустройства и мониторинга земель, кадастровой оценки недвижимости (по согласованию)

Найденко Елена Васильевна, начальник межмуниципального отдела по Верещагинскому, Карагайскому и Сивинскому районам (по согласованию)

Торопицына Людмила Валерьевна, помощник главы по вопросам архитектуры и строительства администрации Карагайского муниципального округа Пермского края

Черная Любовь Витальевна, специалист территориального отдела администрации Карагайского муниципального округа Пермского края

составила акт об исключении из учетных данных населенного пункта деревня Тарасово Карагайского муниципального округа Пермского края.

Деревня Тарасово входила в состав Нердвинского сельского поселения Карагайского муниципального района. В соответствии с Законом Пермского края от 02.03.2020 № 511-ПК «Об образовании нового муниципального образования Карагайский муниципальный округ Пермского края» Нердвинское сельское поселение путем преобразования вошло в состав нового муниципального образования Карагайский муниципальный округ Пермского края.

В деревне Тарасово полностью отсутствуют жители. Необходимость переселения граждан с территории упраздняемого населенного пункта отсутствует.

Жители деревни переселились в населенные пункты Карагайского района и Пермского края. Последний житель деревни Тарасово снят с регистрационного учета в 2001 году (в связи с переездом в с. Нердва).

Согласно данным Всероссийской переписи населения (далее - ВПН) 2020 года на территории деревни Тарасово проживало 0 человек. По сведениям ВПН 2010 года количество проживающих в деревне Тарасово также составляло 0 человек.

Согласно Генеральному плану Карагайского муниципального округа Пермского края, утвержденному решением Думы Карагайского муниципального округа от 26.11.2021 № 10/21, деревня Тарасово отнесена к не развиваемым населенным пунктам и подлежит ликвидации до 2030 года, что отражено в Таблице 6.2. «Населенные пункты, подлежащие ликвидации, на первую очередь (до 2030 года)» раздела 6 Материалов по обоснованию.

В соответствии с кадастровым планом территории, направленным филиалом публично-правовой компанией «Роскадастр» по Пермскому краю 13.12.2023 № КУВИ-001/2023-281409053, населенный пункт д. Тарасово расположен на территории кадастрового квартала 59:21:1730001.

В границах населенного пункта д. Тарасово объекты капитального строительства, включая земельные участки, находящиеся в собственности у физических и юридических лиц, отсутствуют.

По данным Отдела МВД России «Карагайский» от 21.02.2024 № 1939, ранее проживающие на территории упраздняемого населенного пункта, на регистрационном учете по месту жительства не состоят.

По данным Государственного бюджетного учреждения Пермского края «Центр технической инвентаризации и кадастровой оценки Пермского края» Карагайского филиала Верещагинского отдела предоставленным 16.01.2024 № 25 в материалах сведения о наличии на территории деревни Тарасово Карагайского муниципального округа жилых помещений, право собственности граждан на которые было зарегистрировано до 31.01.1998 г. отсутствуют.

В соответствии с информацией, полученной от Управления Росреестра по Пермскому краю от 13.02.2024 № 2.15-5/620-2024, на территории деревни Тарасово жилые помещения, право собственности граждан на которые было зарегистрировано после 31.01.1998 г. не выявлены, объекты капитального строительства на земельных участках отсутствуют.


В 2023 году Комиссией неоднократно осуществлялись выезды на территорию данного населенного пункта деревни Тарасово (март 2023, май 2023, август 2023, сентябрь 2023) для выявления постоянно или преимущественно проживающих граждан, направлялись запросы в отдел Министерства внутренних дел Российской Федерации «Карагайский», «Центр технической инвентаризации и кадастровой оценки Пермского края», Управление Федеральной службы государственной регистрации, кадастра и картографии по Пермскому краю, филиал публично-правовой компании «Роскадастр» по Пермскому краю для выявления объектов недвижимости, находящихся в собственности граждан или предоставленных им во владение и пользование по договору социального найма.


При обследовании территории по месту расположения деревни Тарасово комиссией было установлено, что населенный пункт утратил какие-либо признаки жизнедеятельности людей: улицы на местности не видны, отсутствуют хозяйственные строения, сооружения, сети жилищно-коммунальной инфраструктуры. В деревне отсутствуют жилые дома. Населенный пункт зарос кустарниками, деревьями, признаки использования земельных участков не обнаружены: земля не обрабатывается, не производятся посадки сельскохозяйственных культур и выпас скота. Личные подсобные хозяйства не ведутся. Ввиду отсутствия транспортного сообщения, производственных и социальных объектов, оснований и перспектив для восстановления населенного пункта нет.

На основании изложенного, учитывая отсутствие постоянного или преимущественно проживающих в населенном пункте граждан, и (или)

жилых помещений, находящихся в собственности граждан, и (или) земельных участков, предоставленных гражданам или юридическим лицам для индивидуального жилищного строительства или комплексного освоения территории в целях жилищного строительства, руководствуясь Законом Пермской области от 28.02.1996 № 416-67 «Об административно-территориальном устройстве Пермского края» комиссия пришла к выводу о необходимости исключения из учетных данных Карагайского муниципального округа населенного пункта деревни Тарасово.

Члены комиссии:


Аликин Сергей Николаевич  управляющий делами администрации Карагайского муниципального округа Пермского края, председатель комиссии


Кочев Дмитрий Викторович  начальник управления земельных и имущественных отношений Карагайского муниципального округа Пермского края, заместитель председателя комиссии

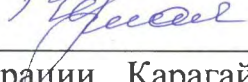
Кузьминых Алина Николаевна  консультант по градостроительству управления земельных и имущественных отношений, секретарь комиссии

Члены комиссии:

Исмагилова Ольга Витальевна  начальник отдела землеустройства и мониторинга земель, кадастровой оценки недвижимости (по согласованию)

Найденко Елена Васильевна  начальник межмуниципального отдела по Верещагинскому, Карагайскому и Сивинскому районам (по согласованию)

Торопицына Людмила Валерьевна  помощник главы по вопросам архитектуры и строительства администрации Карагайского муниципального округа Пермского края

Черная Любовь Витальевна  специалист территориального отдела администрации Карагайского муниципального округа Пермского края

АКТ

обследования территории населенного пункта деревни Ионино
06.11.2023

Комиссия по рассмотрению вопросов об исключении населенного пункта из учетных данных, созданной постановлением администрации Карагайского муниципального округа Пермского края от 09.10.2023 № 297-01-02-769 «О создании комиссии по рассмотрению вопросов об исключении населенного пункта из учетных данных административно-территориальных единиц Карагайского муниципального округа Пермского края», в составе:

Аликин Сергей Николаевич, управляющий делами администрации Карагайского муниципального округа Пермского края, председатель комиссии

Кочев Дмитрий Викторович, начальник управления земельных и имущественных отношений Карагайского муниципального округа Пермского края, заместитель председателя комиссии

Кузьминых Алина Николаевна, консультант по градостроительству управления земельных и имущественных отношений, секретарь комиссии

Члены комиссии:

Исмагилова Ольга Витальевна, начальник отдела землеустройства и мониторинга земель, кадастровой оценки недвижимости (по согласованию)


Найденко Елена Васильевна, начальник межмуниципального отдела по Верещагинскому, Карагайскому и Сивинскому районам (по согласованию)


Торопицына Людмила Валерьевна, помощник главы по вопросам архитектуры и строительства администрации Карагайского муниципального округа Пермского края

Черная Любовь Витальевна, специалист территориального отдела администрации Карагайского муниципального округа Пермского края

произвела обследование (объезд) территории населенного пункта Карагайского муниципального округа деревни Ионино, Карагайского района Пермского края 29.03.2023, 15.05.2023, 01.08.2023, 18.09.2023, 25.09.2023 кадастровый квартал 59:21:1020001.


В результате (объезда) территории населенного пункта установлено: граждане постоянно или преимущественно проживающие на территории населенного пункта деревня Ионино не выявлены


Аликин Сергей Николаевич  управляющий делами администрации Карагайского муниципального округа Пермского края, председатель комиссии


Кочев Дмитрий Викторович  начальник управления земельных и имущественных отношений Карагайского муниципального округа Пермского края, заместитель председателя комиссии


Кузьминых Алина Николаевна  консультант по градостроительству управления земельных и имущественных отношений, секретарь комиссии

Члены комиссии:

Исмагилова Ольга Витальевна  начальник отдела землеустройства и мониторинга земель, кадастровой оценки недвижимости (по согласованию)

Найденко Елена Васильевна  начальник межмуниципального отдела по Верещагинскому, Карагайскому и Сивинскому районам (по согласованию)

Торопицына Людмила Валерьевна  помощник главы по вопросам архитектуры и строительства администрации Карагайского муниципального округа Пермского края

Черная Любовь Витальевна  специалист территориального отдела администрации Карагайского муниципального округа Пермского края.

Приложение
К акту обследования территории
населенного пункта от 06.11.2023

Фототаблица
к акту осмотра территории населенного пункта деревня Ионино



Вид в весенний период 2023 г.



Вид в летний период 2023



Вид в летний период 2023



Вид в летний период 2023



Вид в осенний период 2023



Вид в осенний период 2023

АКТ

обследования территории населенного пункта деревни Кайгородово
06.11.2023

Комиссия по рассмотрению вопросов об исключении населенного пункта из учетных данных, созданной постановлением администрации Карагайского муниципального округа Пермского края от 09.10.2023 № 297-01-02-769 «О создании комиссии по рассмотрению вопросов об исключении населенного пункта из учетных данных административно-территориальных единиц Карагайского муниципального округа Пермского края», в составе:

Аликин Сергей Николаевич, управляющий делами администрации Карагайского муниципального округа Пермского края, председатель комиссии

Кочев Дмитрий Викторович, начальник управления земельных и имущественных отношений Карагайского муниципального округа Пермского края, заместитель председателя комиссии

Кузьминых Алина Николаевна, консультант по градостроительству управления земельных и имущественных отношений, секретарь комиссии

Члены комиссии:

Исмагилова Ольга Витальевна, начальник отдела землеустройства и мониторинга земель, кадастровой оценки недвижимости (по согласованию)


Найденко Елена Васильевна, начальник межмуниципального отдела по Верещагинскому, Карагайскому и Сивинскому районам (по согласованию)


Торопицына Людмила Валерьевна, помощник главы по вопросам архитектуры и строительства администрации Карагайского муниципального округа Пермского края


Черная Любовь Витальевна, специалист территориального отдела администрации Карагайского муниципального округа Пермского края

произвела обследование (объезд) территории населенного пункта Карагайского муниципального округа деревни Кайгородово, Карагайского района Пермского края 29.03.2023, 15.05.2023, 01.08.2023, 18.09.2023, 25.09.2023 кадастровый квартал 59:21:1680001.

В результате (объезда) территории населенного пункта установлено: граждане постоянно или преимущественно проживающие на территории населенного пункта деревня Кайгородово не выявлены


Аликин Сергей Николаевич  управляющий делами администрации Карагайского муниципального округа Пермского края, председатель комиссии


Кочев Дмитрий Викторович  начальник управления земельных и имущественных отношений Карагайского муниципального округа Пермского края, заместитель председателя комиссии

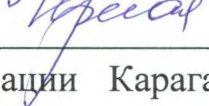
Кузьминых Алина Николаевна  консультант по градостроительству управления земельных и имущественных отношений, секретарь комиссии

Члены комиссии:

Исмагилова Ольга Витальевна  начальник отдела землеустройства и мониторинга земель, кадастровой оценки недвижимости (по согласованию)

Найденко Елена Васильевна  начальник межмуниципального отдела по Верещагинскому, Карагайскому и Сивинскому районам (по согласованию)

Торопицына Людмила Валерьевна  помощник главы по вопросам архитектуры и строительства администрации Карагайского муниципального округа Пермского края

Черная Любовь Витальевна  специалист территориального отдела администрации Карагайского муниципального округа Пермского края.

Приложение
К акту обследования территории
населенного пункта от 06.11.2023

Фототаблица
к акту осмотра территории населенного пункта деревня Кайгородово



Вид в весенний период 2023 г.



Вид в летний период 2023



Вид в летний период 2023



Вид в летний период 2023



Вид в летний период 2023



Вид в летний период 2023

АКТ

обследования территории населенного пункта деревни Макарово
06.11.2023

Комиссия по рассмотрению вопросов об исключении населенного пункта из учетных данных, созданной постановлением администрации Карагайского муниципального округа Пермского края от 09.10.2023 № 297-01-02-769 «О создании комиссии по рассмотрению вопросов об исключении населенного пункта из учетных данных административно-территориальных единиц Карагайского муниципального округа Пермского края», в составе:

Аликин Сергей Николаевич, управляющий делами администрации Карагайского муниципального округа Пермского края, председатель комиссии

Кочев Дмитрий Викторович, начальник управления земельных и имущественных отношений Карагайского муниципального округа Пермского края, заместитель председателя комиссии

Кузьминых Алина Николаевна, консультант по градостроительству управления земельных и имущественных отношений, секретарь комиссии

Члены комиссии:

Исмагилова Ольга Витальевна, начальник отдела землеустройства и мониторинга земель, кадастровой оценки недвижимости (по согласованию)


Найденко Елена Васильевна, начальник межмуниципального отдела по Верещагинскому, Карагайскому и Сивинскому районам (по согласованию)


Торопицына Людмила Валерьевна, помощник главы по вопросам архитектуры и строительства администрации Карагайского муниципального округа Пермского края


Черная Любовь Витальевна, специалист территориального отдела администрации Карагайского муниципального округа Пермского края

произвела обследование (объезд) территории населенного пункта Карагайского муниципального округа деревни Макарово, Карагайского района Пермского края 29.03.2023, 15.05.2023, 01.08.2023, 18.09.2023, 25.09.2023 кадастровый квартал 59:21:1050001.


В результате (объезда) территории населенного пункта установлено: граждане постоянно или преимущественно проживающие на территории населенного пункта деревня Макарово не выявлены


Аликин Сергей Николаевич  управляющий делами администрации Карагайского муниципального округа Пермского края, председатель комиссии


Кочев Дмитрий Викторович  начальник управления земельных и имущественных отношений Карагайского муниципального округа Пермского края, заместитель председателя комиссии


Кузьминых Алина Николаевна  консультант по градостроительству управления земельных и имущественных отношений, секретарь комиссии

Члены комиссии:

Исмагилова Ольга Витальевна  начальник отдела землеустройства и мониторинга земель, кадастровой оценки недвижимости (по согласованию)

Найденко Елена Васильевна  начальник межмуниципального отдела по Верещагинскому, Карагайскому и Сивинскому районам (по согласованию)

Торопицына Людмила Валерьевна  помощник главы по вопросам архитектуры и строительства администрации Карагайского муниципального округа Пермского края

Черная Любовь Витальевна  специалист территориального отдела администрации Карагайского муниципального округа Пермского края.

Приложение
К акту обследования территории
населенного пункта от 06.11.2023

Фототаблица
к акту осмотра территории населенного пункта деревня Макарово



Вид в весенний период 2023 г.



Вид в летний период 2023



Вид в летний период 2023



Вид в летний период 2023



Вид в летний период 2023



Вид в летний период 2023

АКТ

обследования территории населенного пункта деревни Пирогово
06.11.2023

Комиссия по рассмотрению вопросов об исключении населенного пункта из учетных данных, созданной постановлением администрации Карагайского муниципального округа Пермского края от 09.10.2023 № 297-01-02-769 «О создании комиссии по рассмотрению вопросов об исключении населенного пункта из учетных данных административно-территориальных единиц Карагайского муниципального округа Пермского края», в составе:

Аликин Сергей Николаевич, управляющий делами администрации Карагайского муниципального округа Пермского края, председатель комиссии

Кочев Дмитрий Викторович, начальник управления земельных и имущественных отношений Карагайского муниципального округа Пермского края, заместитель председателя комиссии

Кузьминых Алина Николаевна, консультант по градостроительству управления земельных и имущественных отношений, секретарь комиссии

Члены комиссии:

Исмагилова Ольга Витальевна, начальник отдела землеустройства и мониторинга земель, кадастровой оценки недвижимости (по согласованию)


Найденко Елена Васильевна, начальник межмуниципального отдела по Верещагинскому, Карагайскому и Сивинскому районам (по согласованию)


Торопицына Людмила Валерьевна, помощник главы по вопросам архитектуры и строительства администрации Карагайского муниципального округа Пермского края


Черная Любовь Витальевна, специалист территориального отдела администрации Карагайского муниципального округа Пермского края

произвела обследование (объезд) территории населенного пункта Карагайского муниципального округа деревни Пирогово, Карагайского района Пермского края 29.03.2023, 15.05.2023, 01.08.2023, 18.09.2023, 25.09.2023 кадастровый квартал 59:21:1710001.

В результате (объезда) территории населенного пункта установлено: граждане постоянно или преимущественно проживающие на территории населенного пункта деревня Пирогово не выявлены.


Аликин Сергей Николаевич  управляющий делами администрации Карагайского муниципального округа Пермского края, председатель комиссии


Кочев Дмитрий Викторович  начальник управления земельных и имущественных отношений Карагайского муниципального округа Пермского края, заместитель председателя комиссии

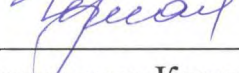
Кузьминых Алина Николаевна  консультант по градостроительству управления земельных и имущественных отношений, секретарь комиссии

Члены комиссии:

Исмагилова Ольга Витальевна  начальник отдела землеустройства и мониторинга земель, кадастровой оценки недвижимости (по согласованию)

Найденко Елена Васильевна  начальник межмуниципального отдела по Верещагинскому, Карагайскому и Сивинскому районам (по согласованию)

Торопицына Людмила Валерьевна  помощник главы по вопросам архитектуры и строительства администрации Карагайского муниципального округа Пермского края

Черная Любовь Витальевна  специалист территориального отдела администрации Карагайского муниципального округа Пермского края.

Приложение
К акту обследования территории
населенного пункта от 06.11.2023

Фототаблица
к акту осмотра территории населенного пункта деревня Пирогово



Вид в весенний период 2023 г.



Вид в летний период 2023



Вид в летний период 2023



Вид в летний период 2023



Вид в летний период 2023



Вид в летний период 2023



Вид в летний период 2023



Вид в летний период 2023



Вид в летний период 2023

АКТ

обследования территории населенного пункта деревни Тарасово
06.11.2023

Комиссия по рассмотрению вопросов об исключении населенного пункта из учетных данных, созданной постановлением администрации Карагайского муниципального округа Пермского края от 09.10.2023 № 297-01-02-769 «О создании комиссии по рассмотрению вопросов об исключении населенного пункта из учетных данных административно-территориальных единиц Карагайского муниципального округа Пермского края», в составе:

Аликин Сергей Николаевич, управляющий делами администрации Карагайского муниципального округа Пермского края, председатель комиссии

Кочев Дмитрий Викторович, начальник управления земельных и имущественных отношений Карагайского муниципального округа Пермского края, заместитель председателя комиссии

Кузьминых Алина Николаевна, консультант по градостроительству управления земельных и имущественных отношений, секретарь комиссии

Члены комиссии:

Исмагилова Ольга Витальевна, начальник отдела землеустройства и мониторинга земель, кадастровой оценки недвижимости (по согласованию)


Найденко Елена Васильевна, начальник межмуниципального отдела по Верещагинскому, Карагайскому и Сивинскому районам (по согласованию)


Торопицына Людмила Валерьевна, помощник главы по вопросам архитектуры и строительства администрации Карагайского муниципального округа Пермского края

Черная Любовь Витальевна, специалист территориального отдела администрации Карагайского муниципального округа Пермского края

произвела обследование (объезд) территории населенного пункта Карагайского муниципального округа деревни Тарасово, Карагайского района Пермского края 29.03.2023, 15.05.2023, 01.08.2023, 18.09.2023, 25.09.2023 кадастровый квартал 59:21:1730001.

В результате (объезда) территории населенного пункта установлено: граждане постоянно или преимущественно проживающие на территории населенного пункта деревня Тарасово не выявлены.


Аликин Сергей Николаевич  управляющий делами администрации Карагайского муниципального округа Пермского края, председатель комиссии


Кочев Дмитрий Викторович  начальник управления земельных и имущественных отношений Карагайского муниципального округа Пермского края, заместитель председателя комиссии


Кузьминых Алина Николаевна  консультант по градостроительству управления земельных и имущественных отношений, секретарь комиссии

Члены комиссии:

Исмагилова Ольга Витальевна  начальник отдела землеустройства и мониторинга земель, кадастровой оценки недвижимости (по согласованию)

Найденко Елена Васильевна  начальник межмуниципального отдела по Верещагинскому, Карагайскому и Сивинскому районам (по согласованию)

Торопицына Людмила Валерьевна  помощник главы по вопросам архитектуры и строительства администрации Карагайского муниципального округа Пермского края

Черная Любовь Витальевна  специалист территориального отдела администрации Карагайского муниципального округа Пермского края

Приложение
К акту обследования территории
населенного пункта от 06.11.2023

Фототаблица
к акту осмотра территории населенного пункта деревня Тарасово



Вид в весенний период 2023 г.



Вид в летний период 2023



Вид в летний период 2023



Вид в летний период 2023

Филиал публично-правовой компании «Роскадастр» по Пермскому краю
полное наименование органа регистрации прав
 Выписка из Единого государственного реестра недвижимости об объекте недвижимости



Сведения о характеристиках объекта недвижимости

На основании запроса от 24.07.2023, поступившего на рассмотрение 24.07.2023, сообщаем, что согласно записям Единого государственного реестра недвижимости:

Раздел 1 Лист 1

Земельный участок			
вид объекта недвижимости			

Лист № 1 раздела 1	Всего листов раздела 1: 2	Всего разделов: 2	Всего листов выписки: 4
--------------------	---------------------------	-------------------	-------------------------


24.07.2023г. № КУВИ-001/2023-168815865	
Кадастровый номер:	59:21:1050001:3
Номер кадастрового квартала:	59:21:1050001
Дата присвоения кадастрового номера:	03.11.1992

Ранее присвоенный государственный учетный номер:	данные отсутствуют
Адрес:	Российская Федерация, Пермский край, м.р-н Карагайский, с.п. Нердвинское, д. Макарово, ул. Революции, з/у 1
Площадь:	5000
Кадастровая стоимость, руб.:	213950
Кадастровые номера расположенных в пределах земельного участка объектов недвижимости:	данные отсутствуют
Кадастровые номера объектов недвижимости, из которых образован объект недвижимости:	данные отсутствуют
Кадастровые номера образованных объектов недвижимости:	данные отсутствуют
Категория земель:	Земли населенных пунктов
Виды разрешенного использования:	Для ведения личного подсобного хозяйства
Сведения о кадастровом инженере:	данные отсутствуют
Сведения о лесах, водных объектах и об иных природных объектах, расположенных в пределах земельного участка:	данные отсутствуют
Сведения о том, что земельный участок полностью расположен в границах зоны с особыми условиями использования территории, территории объекта культурного наследия, публичного сервитута:	данные отсутствуют
Сведения о том, что земельный участок расположен в границах особой экономической зоны, территории опережающего социально-экономического развития, зоны территориального развития в Российской Федерации, игровой зоны:	данные отсутствуют



 КОПИЯ ВЕРНА
 Глава администрации округа
 Глава администрации Карагайского
 муниципального округа Пермского края

 В.С. Нечаев
 инициалы, фамилия

 ДОКУМЕНТ ПОДПИСАН ЭЛЕКТРОННОЙ ПОДПИСЬЮ Сертификат: 3094B7974B3CA8E1F07A347CFAD6FA78 Владелец: ФЕДЕРАЛЬНАЯ СЛУЖБА ГОСУДАРСТВЕННОЙ РЕГИСТРАЦИИ, КАДАСТРА И КАРТОГРАФИИ Действителен: с 17.05.2022 по 10.08.2023	полное наименование должности
---	-------------------------------

Земельный участок			
вид объекта недвижимости			
Лист № 2 раздела 1	Всего листов раздела 1: 2	Всего разделов: 2	Всего листов выписки: 4
24.07.2023г. № КУВИ-001/2023-168815865			
Кадастровый номер:		59:21:1050001:3	
Сведения о том, что земельный участок расположен в границах особо охраняемой природной территории, охотничьих угодий, лесничеств:	данные отсутствуют		
Сведения о результатах проведения государственного земельного надзора:	данные отсутствуют		
Сведения о расположении земельного участка в границах территории, в отношении которой утвержден проект межевания территории:	данные отсутствуют		
Условный номер земельного участка:	данные отсутствуют		
Сведения о принятии акта и (или) заключении договора, предусматривающих предоставление в соответствии с земельным законодательством исполнительным органом государственной власти или органом местного самоуправления, находящегося в государственной или муниципальной собственности земельного участка для строительства наемного дома социального использования или наемного дома коммерческого использования:	данные отсутствуют		
Сведения о том, что земельный участок или земельные участки образованы на основании решения об изъятии земельного участка и (или) расположенного на нем объекта недвижимости для государственных или муниципальных нужд:	данные отсутствуют		
Сведения о том, что земельный участок образован из земель или земельного участка, государственная собственность на которые не разграничена:	данные отсутствуют		
Сведения о наличии земельного спора о местоположении границ земельных участков:	данные отсутствуют		
Статус записи об объекте недвижимости:	Сведения об объекте недвижимости имеют статус "актуальные, ранее учтенные"		
Особые отметки:	Граница земельного участка не установлена в соответствии с требованиями земельного законодательства. Сведения, необходимые для заполнения разделов: 3 - Описание местоположения земельного участка; 4 - Сведения о частях земельного участка, отсутствуют.		
Получатель выписки:	Торопицына Людмила Валерьевна, действующий(ая) на основании документа "АДМИНИСТРАЦИЯ КАРАГАЙСКОГО МУНИЦИПАЛЬНОГО ОКРУГА ПЕРМСКОГО КРАЯ"		



ДОКУМЕНТ ПОДПИСАН
ЭЛЕКТРОННОЙ ПОДПИСЬЮ




Сертификат: 3094B7974B3CA8E1F07A347CFAD6FA78
Владелец: ФЕДЕРАЛЬНАЯ СЛУЖБА ГОСУДАРСТВЕННОЙ
РЕГИСТРАЦИИ, КАДАСТРА И КАРТОГРАФИИ
Действителен: с 17.05.2022 по 10.08.2023

полное наименование должности

инициалы, фамилия



Земельный участок			
вид объекта недвижимости			
Лист № 2 раздела 2	Всего листов раздела 2: 2	Всего разделов: 2	Всего листов выписки: 4
24.07.2023г. № КУВИ-001/2023-168815865			
Кадастровый номер:		59:21:1050001:3	
11	Правопритязания и сведения о наличии поступивших, но не рассмотренных заявлений о проведении государственной регистрации права (перехода, прекращения права), ограничения права или обременения объекта недвижимости, сделки в отношении объекта недвижимости:	отсутствуют	
11	Сведения о невозможности государственной регистрации перехода, прекращения, ограничения права на земельный участок из земель сельскохозяйственного назначения:	данные отсутствуют	

	ДОКУМЕНТ ПОДПИСАН ЭЛЕКТРОННОЙ ПОДПИСЬЮ	 КОДИЯ ВЕРНА Глава администрации округа- Глава администрации Карагайского муниципального округа Пермского края  В.С. Нечаев
	Сертификат: 3094B7974B3CA8E1F07A347CFAD6FA78 Владелец: ФЕДЕРАЛЬНАЯ СЛУЖБА ГОСУДАРСТВЕННОЙ РЕГИСТРАЦИИ, КАДАСТРА И КАРТОГРАФИИ Действителен: с 17.05.2022 по 10.08.2023	
полное наименование должности		

Выписка из Единого государственного реестра недвижимости об основных характеристиках и зарегистрированных правах на объект недвижимости

Сведения об основных характеристиках объекта недвижимости

На основании запроса от 22.03.2022, поступившего на рассмотрение 22.03.2022, сообщаем, что согласно записям Единого государственного реестра недвижимости:

Раздел 1 Лист 1

Сооружение			
вид объекта недвижимости			
Лист № 1 раздела 1	Всего листов раздела 1: 1	Всего разделов: 3	Всего листов выписки: 3
22.03.2022г. № КУВИ-001/2022-39845153			
Кадастровый номер:	59:21:1680001:115		
Номер кадастрового квартала:	59:21:1680001		
Дата присвоения кадастрового номера:	19.11.2019		
Ранее присвоенный государственный учетный номер:	данные отсутствуют		
Местоположение:	Российская Федерация, Пермский край, м.р-н Карагайский, с.п. Нердвинское, д. Кайгородово, ул. Удвинская		
Основная характеристика (для сооружения):	тип	значение	единица измерения
	протяженность	45	в метрах
Назначение:	7.4. Сооружения дорожного транспорта		
Наименование:	Автомобильная дорога общего пользования местного значения - улица Удвинская		
Количество этажей, в том числе подземных этажей:	данные отсутствуют		
Год ввода в эксплуатацию по завершении строительства:	данные отсутствуют		
Год завершения строительства:	1951		
Кадастровая стоимость, руб.:	125134.35		
Кадастровые номера иных объектов недвижимости, в пределах которых расположен объект недвижимости:	данные отсутствуют		
Кадастровые номера помещений, машино-мест, расположенных в здании или сооружении:	данные отсутствуют		
Виды разрешенного использования:	данные отсутствуют		
Статус записи об объекте недвижимости:	Сведения об объекте недвижимости имеют статус "актуальные"		
Особые отметки:	Сведения, необходимые для заполнения раздела: 5 - План расположения помещения, машино-места на этаже (плане этажа), отсутствуют.		
Получатель выписки:	Носкова Любовь Аркадьевна, действующий(ая) на основании документа "" АДМИНИСТРАЦИЯ КАРАГАЙСКОГО МУНИЦИПАЛЬНОГО ОКРУГА ПЕРМСКОГО КРАЯ		



КОПИЯ ВЕРНА
Глава администрации округа -
Глава администрации Карагайского
муниципального округа Пермского края

[Handwritten signature]

В.С. Нечаев

полное наименование должности	подпись
-------------------------------	---------

М.П.

Выписка из Единого государственного реестра недвижимости об основных характеристиках и зарегистрированных правах на объект недвижимости

Сведения о зарегистрированных правах

Сооружение			
вид объекта недвижимости			
Лист № 1 раздела 2	Всего листов раздела 2: 1	Всего разделов: 3	Всего листов выписки: 3
22.03.2022г. № КУВИ-001/2022-39845153			
Кадастровый номер:		59:21:1680001:115	

1	Правообладатель (правообладатели):	1.1	Муниципальное образование Карагайский муниципальный округ Пермского края
2	Вид, номер, дата и время государственной регистрации права:	2.1	Собственность 59:21:1680001:115-59/088/2021-3 22.04.2021 07:38:49
4	Сведения об осуществлении государственной регистрации сделки, права, ограничения права без необходимого в силу закона согласия третьего лица, органа:	4.1	данные отсутствуют
5	Ограничение прав и обременение объекта недвижимости:	не зарегистрировано	
6	Заявленные в судебном порядке права требования:	данные отсутствуют	
7	Сведения о возражении в отношении зарегистрированного права:	данные отсутствуют	
8	Сведения о наличии решения об изъятии объекта недвижимости для государственных и муниципальных нужд:	данные отсутствуют	
9	Сведения о невозможности государственной регистрации без личного участия правообладателя или его законного представителя:	данные отсутствуют	
10	Правопритязания и сведения о наличии поступивших, но не рассмотренных заявлений о проведении государственной регистрации права (перехода, прекращения права), ограничения права или обременения объекта недвижимости, сделки в отношении объекта недвижимости:	отсутствуют	



полное наименование должности	подпись	инициалы, фамилия
-------------------------------	---------	-------------------

М.П.

Выписка из Единого государственного реестра недвижимости об основных характеристиках и зарегистрированных правах на объект недвижимости

Описание местоположения объекта недвижимости


Сооружение			
вид объекта недвижимости			

Лист № 1 раздела 4	Всего листов раздела 4: 1	Всего разделов: 3	Всего листов выписки: 3
--------------------	---------------------------	-------------------	-------------------------

22.03.2022г. № КУВИ-001/2022-39845153

Кадастровый номер: 59:21:1680001:115

Схема расположения объекта недвижимости (части объекта недвижимости) на земельном участке(ах)



КОПИЯ ВЕРНА
 Глава администрации округа-
 Глава администрации Карагайского
 муниципального округа Пермского края

В.С. Нечаев
 В.С. Нечаев

Масштаб 1:300 Условные обозначения:

полное наименование должности	подпись	инициалы, фамилия
-------------------------------	---------	-------------------

М.П.

Выписка из Единого государственного реестра недвижимости об основных характеристиках и зарегистрированных правах на объект недвижимости

Сведения об основных характеристиках объекта недвижимости

На основании запроса от 22.03.2022, поступившего на рассмотрение 22.03.2022, сообщаем, что согласно записям Единого государственного реестра недвижимости:

Раздел 1 Лист 1

Сооружение			
вид объекта недвижимости			
Лист № 1 раздела 1	Всего листов раздела 1: 1	Всего разделов: 3	Всего листов выписки: 3
22.03.2022г. № КУВИ-001/2022-39798473			
Кадастровый номер:	59:21:1710001:114		
Номер кадастрового квартала:	59:21:1710001		
Дата присвоения кадастрового номера:	20.11.2019		
Ранее присвоенный государственный учетный номер:	данные отсутствуют		
Местоположение:	Российская Федерация, Пермский край, м.р-н Карагайский, с.п. Нердвинское, д. Пирогово, ул. Лесная		
Основная характеристика (для сооружения):	тип	значение	единица измерения
	протяженность	310	в метрах
Назначение:	7.4. Сооружения дорожного транспорта		
Наименование:	Автомобильная дорога общего пользования местного значения - улица Лесная		
Количество этажей, в том числе подземных этажей:	данные отсутствуют		
Год ввода в эксплуатацию по завершении строительства:	данные отсутствуют		
Год завершения строительства:	1950		
Кадастровая стоимость, руб.:	862036.66		
Кадастровые номера иных объектов недвижимости, в пределах которых расположен объект недвижимости:	данные отсутствуют		
Кадастровые номера помещений, машино-мест, расположенных в здании или сооружении:	данные отсутствуют		
Виды разрешенного использования:	данные отсутствуют		
Статус записи об объекте недвижимости:	Сведения об объекте недвижимости имеют статус "актуальные"		
Особые отметки:	Сведения, необходимые для заполнения раздела: 5 - План расположения помещения, машино-места на этаже (плане этажа), отсутствуют.		
Получатель выписки:	Носкова Любовь Аркадьевна, действующий(ая) на основании документа "" АДМИНИСТРАЦИЯ КАРАГАЙСКОГО МУНИЦИПАЛЬНОГО ОКРУГА ПЕРМСКОГО КРАЯ		



КОПИЯ ВЕРНА
Глава администрации округа-
Глава администрации Карагайского
муниципального округа Пермского края

В.С. Нечаев
инициалы, фамилия

В.С. Нечаев

полное наименование должности	подпись	инициалы, фамилия
-------------------------------	---------	-------------------

М.П.

Выписка из Единого государственного реестра недвижимости об основных характеристиках и зарегистрированных правах на объект недвижимости

Сведения о зарегистрированных правах

Сооружение			
вид объекта недвижимости			
Лист № 1 раздела 2	Всего листов раздела 2: 1	Всего разделов: 3	Всего листов выписки: 3
22.03.2022г. № КУВИ-001/2022-39798473			
Кадастровый номер:		59:21:1710001:114	

1	Правообладатель (правообладатели):	1.1	Муниципальное образование Карагайский муниципальный округ Пермского края
2	Вид, номер, дата и время государственной регистрации права:	2.1	Собственность 59:21:1710001:114-59/088/2021-3 22.04.2021 06:48:17
4	Сведения об осуществлении государственной регистрации сделки, права, ограничения права без необходимого в силу закона согласия третьего лица, органа:	4.1	данные отсутствуют
5	Ограничение прав и обременение объекта недвижимости:	не зарегистрировано	
6	Заявленные в судебном порядке права требования:	данные отсутствуют	
7	Сведения о возражении в отношении зарегистрированного права:	данные отсутствуют	
8	Сведения о наличии решения об изъятии объекта недвижимости для государственных и муниципальных нужд:	данные отсутствуют	
9	Сведения о невозможности государственной регистрации без личного участия правообладателя или его законного представителя:	данные отсутствуют	
10	Правопритязания и сведения о наличии поступивших, но не рассмотренных заявлений о проведении государственной регистрации права (перехода, прекращения права), ограничения права или обременения объекта недвижимости, сделки в отношении объекта недвижимости:	отсутствуют	



полное наименование должности	подпись	инициалы, фамилия
-------------------------------	---------	-------------------

М.П.

Выписка из Единого государственного реестра недвижимости об основных характеристиках и зарегистрированных правах на объект недвижимости

Описание местоположения объекта недвижимости


Сооружение			
вид объекта недвижимости			

Лист № 1 раздела 4	Всего листов раздела 4: 1	Всего разделов: 3	Всего листов выписки: 3
--------------------	---------------------------	-------------------	-------------------------

22.03.2022г. № КУВИ-001/2022-39798473

Кадастровый номер: 59:21:1710001:114

Схема расположения объекта недвижимости (части объекта недвижимости) на земельном участке(ах)



Масштаб 1:2000	Условные обозначения:	
----------------	-----------------------	--

полное наименование должности	подпись	инициалы, фамилия
-------------------------------	---------	-------------------

М.П.


Филиал публично-правовой компании «Роскадастр» по Пермскому краю
полное наименование органа регистрации прав
 Выписка из Единого государственного реестра недвижимости об объекте недвижимости

Сведения о характеристиках объекта недвижимости

На основании запроса от 19.03.2024, поступившего на рассмотрение 19.03.2024, сообщаем, что согласно записям Единого государственного реестра недвижимости:

Раздел 1 Лист 1

Сооружение			
вид объекта недвижимости			
Лист № 1 раздела 1	Всего листов раздела 1: 2	Всего разделов: 4	Всего листов выписки: 6
19.03.2024г. № КУВИ-001/2024-78255422			
Кадастровый номер:	59:21:1730001:127		
Номер кадастрового квартала:	59:21:1730001		
Дата присвоения кадастрового номера:	19.11.2019		
Ранее присвоенный государственный учетный номер:	данные отсутствуют		
Местоположение:	Российская Федерация, Пермский край, м.р-н Карагайский, с.п. Нердвинское, д. Тарасово, ул. Колхозная		
Площадь:	данные отсутствуют		
Основная характеристика (для сооружения):	тип	значение	единица измерения
	протяженность	284	в метрах
Назначение:	7.4. Сооружения дорожного транспорта		
Наименование:	Автомобильная дорога общего пользования местного значения - улица Колхозная		
Количество этажей, в том числе подземных этажей:	данные отсутствуют		
Год ввода в эксплуатацию по завершении строительства:	данные отсутствуют		
Год завершения строительства:	1951		
Кадастровая стоимость, руб.:	2264783.38		
Кадастровые номера иных объектов недвижимости, в пределах которых расположен объект недвижимости:	данные отсутствуют		
Кадастровые номера помещений, машино-мест, расположенных в здании или сооружении:	данные отсутствуют		
Кадастровые номера объектов недвижимости, из которых образован объект недвижимости:	данные отсутствуют		
Кадастровые номера образованных объектов недвижимости:	данные отсутствуют		
Сведения о включении объекта недвижимости в состав предприятия как имущественного комплекса:	данные отсутствуют		
Сведения о включении объекта недвижимости в состав единого недвижимого комплекса:	данные отсутствуют		


полное наименование должности	 ДОКУМЕНТ ПОДПИСАН ЭЛЕКТРОННОЙ ПОДПИСЬЮ
	Сертификат: 00BВ056B7401СВ38D2В3576АСDС8425108 Владелец: ФЕДЕРАЛЬНАЯ СЛУЖБА ГОСУДАРСТВЕННОЙ РЕГИСТРАЦИИ, КАДАСТРА И КАРТОГРАФИИ Действителен: с 27.06.2023 по 19.09.2024


 КОПИЯ ВЕРНА
 инициалы, фамилия
 Глава администрации округа -
 муниципального округа Пермского края

 В.С. Нечаев



Сооружение			
вид объекта недвижимости			
Лист № 2 раздела 1	Всего листов раздела 1: 2	Всего разделов: 4	Всего листов выписки: 6
19.03.2024г. № КУВИ-001/2024-78255422			
Кадастровый номер:		59:21:1730001:127	
Виды разрешенного использования:		данные отсутствуют	
Сведения о включении объекта недвижимости в реестр объектов культурного наследия:		данные отсутствуют	
Сведения о кадастровом инженере:		Вештемова Фаина Анатольевна, СНИЛС 03306708927, договор на выполнение кадастровых работ от 22.07.2019 № 23, дата завершения кадастровых работ: 13.11.2019	
Статус записи об объекте недвижимости:		Сведения об объекте недвижимости имеют статус "актуальные"	
Особые отметки:		Сведения, необходимые для заполнения разделов: 6 - Сведения о частях объекта недвижимости; 7 - Перечень помещений, машино-мест, расположенных в здании, сооружении; 8 - План расположения помещения, машино-места на этаже (плане этажа), отсутствуют.	
Получатель выписки:		Торопицына Людмила Валерьевна, действующий(ая) на основании документа "" АДМИНИСТРАЦИЯ КАРАГАЙСКОГО МУНИЦИПАЛЬНОГО ОКРУГА ПЕРМСКОГО КРАЯ	




полное наименование должности	 ДОКУМЕНТ ПОДПИСАН ЭЛЕКТРОННОЙ ПОДПИСЬЮ	инициалы, фамилия
	Сертификат: 00BB056B7401CB38D2B3576ACDC8425108 Владелец: ФЕДЕРАЛЬНАЯ СЛУЖБА ГОСУДАРСТВЕННОЙ РЕГИСТРАЦИИ, КАДАСТРА И КАРТОГРАФИИ Действителен: с 27.06.2023 по 19.09.2024	

Выписка из Единого государственного реестра недвижимости об объекте недвижимости
Сведения о зарегистрированных правах

Сооружение			
вид объекта недвижимости			
Лист № 1 раздела 2		Всего листов раздела 2: 1	
		Всего разделов: 4	
Всего листов выписки: 6			
19.03.2024г. № КУВИ-001/2024-78255422			
Кадастровый номер:		59:21:1730001:127	
1	Правообладатель (правообладатели):	1.1	Муниципальное образование Карагайский муниципальный округ Пермского края
	Сведения о возможности предоставления третьим лицам персональных данных физического лица:	1.1.1	данные отсутствуют
2	Вид, номер, дата и время государственной регистрации права:	2.1	Собственность 59:21:1730001:127-59/095/2021-2 23.04.2021 10:37:01
3	Сведения об осуществлении государственной регистрации сделки, права без необходимого в силу закона согласия третьего лица, органа:	3.1	данные отсутствуют
4	Ограничение прав и обременение объекта недвижимости:	не зарегистрировано	
5	Договоры участия в долевом строительстве:	не зарегистрировано	
6	Заявленные в судебном порядке права требования:	данные отсутствуют	
7	Сведения о возможности предоставления третьим лицам персональных данных физического лица	данные отсутствуют	
8	Сведения о возражении в отношении зарегистрированного права:	данные отсутствуют	
9	Сведения о наличии решения об изъятии объекта недвижимости для государственных и муниципальных нужд:	данные отсутствуют	
10	Сведения о невозможности государственной регистрации без личного участия правообладателя или его законного представителя:	данные отсутствуют	
11	Правопритязания и сведения о наличии поступивших, но не рассмотренных заявлений о проведении государственной регистрации права (перехода, прекращения права), ограничения права или обременения объекта недвижимости, сделки в отношении объекта недвижимости:	отсутствуют	


полное наименование должности	 <p>ДОКУМЕНТ ПОДПИСАН ЭЛЕКТРОННОЙ ПОДПИСЬЮ</p> <p>Сертификат: 00B056B7401CB38D2B3576ACDC8425108 Владелец: ФЕДЕРАЛЬНАЯ СЛУЖБА ГОСУДАРСТВЕННОЙ РЕГИСТРАЦИИ, КАДАСТРА И КАРТОГРАФИИ Действителен: с 27.06.2023 по 19.09.2024</p>	 <p>КОПИЯ ВЕРНА инициалы, фамилия Глава администрации Карагайского муниципального округа Пермского края</p>
-------------------------------	--	--


В.С. Нечаев

Выписка из Единого государственного реестра недвижимости об объекте недвижимости
Описание местоположения объекта недвижимости

Сооружение			
вид объекта недвижимости			
Лист № 1 раздела 5	Всего листов раздела 5: 1	Всего разделов: 4	Всего листов выписки: 6
19.03.2024г. № КУВИ-001/2024-78255422			
Кадастровый номер:		59:21:1730001:127	

Схема расположения объекта недвижимости (части объекта недвижимости) на земельном участке(ах)






 КОИЯ ВЕРНА
 Глава администрации округа-
 Глава администрации Карагайского
 муниципального округа Пермского края


 В.С. Нечаев

Масштаб 1:3000 Условные обозначения:


 ДОКУМЕНТ ПОДПИСАН
 ЭЛЕКТРОННОЙ ПОДПИСЬЮ
 Сертификат: 00BB056B7401CB38D2B3576ACDC8425108
 Владелец: ФЕДЕРАЛЬНАЯ СЛУЖБА ГОСУДАРСТВЕННОЙ
 РЕГИСТРАЦИИ, КАДАСТРА И КАРТОГРАФИИ
 Действителен: с 27.06.2023 по 19.09.2024

полное наименование должности		инициалы, фамилия
-------------------------------	--	-------------------

Выписка из Единого государственного реестра недвижимости об объекте недвижимости
Описание местоположения объекта недвижимости


Сооружение			
вид объекта недвижимости			
Лист № 1 раздела 5.1	Всего листов раздела 5.1: 2	Всего разделов: 4	Всего листов выписки: 6
19.03.2024г. № КУВИ-001/2024-78255422			
Кадастровый номер:		59:21:1730001:127	

1. Сведения о координатах характерных точек контура объекта недвижимости							
Номер точки	Координаты, м		Радиус, м	Средняя квадратическая погрешность определения координат характерных точек контура, м	Глубина, высота, м		
	X	Y			H1	H2	
1	2	3	4	5	6	7	
1	601453.78	1328544.55	-	0.1	данные отсутствуют	данные отсутствуют	
2	601382.61	1328539.07	-	0.1	данные отсутствуют	данные отсутствуют	
3	601358.48	1328537.98	-	0.1	данные отсутствуют	данные отсутствуют	
4	601344.29	1328538.73	-	0.1	данные отсутствуют	данные отсутствуют	
5	601308.78	1328544.95	-	0.1	данные отсутствуют	данные отсутствуют	
6	601262.98	1328557.43	-	0.1	данные отсутствуют	данные отсутствуют	
7	601175.33	1328580.89	-	0.1	данные отсутствуют	данные отсутствуют	


2. Сведения о предельных высоте и глубине конструктивных элементов объекта недвижимости	
Предельная глубина конструктивных элементов объекта недвижимости, м	данные отсутствуют
Предельная высота конструктивных элементов объекта недвижимости, м	данные отсутствуют

КОПИЯ ВЕРНА
Глава администрации округа-
Глава администрации Карагайского
муниципального округа Пермского края.

В.С. Нечаев

 ДОКУМЕНТ ПОДПИСАН ЭЛЕКТРОННОЙ ПОДПИСЬЮ	Сертификат 00B8056B7401CB38D2B3576ACDC8425108 Владелец: ФЕДЕРАЛЬНАЯ СЛУЖБА ГОСУДАРСТВЕННОЙ РЕГИСТРАЦИИ, КАДАСТРА И КАРТОГРАФИИ Действителен: с 27.06.2023 по 19.09.2024	полное наименование должности	инициалы, фамилия

Сооружение						
вид объекта недвижимости						
Лист № 2 раздела 5.1		Всего листов раздела 5.1: 2		Всего разделов: 4		Всего листов выписки: 6
19.03.2024г. № КУВИ-001/2024-78255422						
Кадастровый номер:			59:21:1730001:127			
3. Сведения о характерных точках пересечения контура объекта недвижимости с контуром (контурами) иных зданий, сооружений, объектов незавершенного строительства						
Система координат 59.1						
Номера характерных точек контура	Координаты, м		Средняя квадратическая погрешность определения координат характерных точек контура, м	Глубина, высота, м		Кадастровые номера иных объектов недвижимости, с контурами которых пересекается контур данного объекта недвижимости
	X	Y		H1	H2	
1	2	3	4	5	6	7
данные отсутствуют	данные отсутствуют	данные отсутствуют	данные отсутствуют	данные отсутствуют	данные отсутствуют	данные отсутствуют

полное наименование должности	 <p>ДОКУМЕНТ ПОДПИСАН ЭЛЕКТРОННОЙ ПОДПИСЬЮ</p> <p>Сертификат ЮВВ056В7401СВ38D2В3576АСDC8-425108</p> <p>Владелец: ФЕДЕРАЛЬНАЯ СЛУЖБА ГОСУДАРСТВЕННОЙ РЕГИСТРАЦИИ, КАДАСТРА И КАРТОГРАФИИ</p> <p>Действителен с 27.06.2023 по 19.09.2024</p>	инициалы, фамилия



Управление Федеральной службы государственной регистрации, кадастра и картографии по Пермскому краю

полное наименование органа регистрации прав


Выписка из Единого государственного реестра недвижимости об объекте недвижимости

Сведения о характеристиках объекта недвижимости


В Единый государственный реестр недвижимости внесены следующие сведения:


Раздел 1 Лист 1

Земельный участок	
вид объекта недвижимости	
Лист № 1 раздела 1	Всего листов раздела 1: 30
Всего разделов: 8	
Всего листов выписки: 2156	
04.01.2024г.	
Кадастровый номер:	59:21:0000000:79(Единое землепользование)
Номер кадастрового квартала:	59:21:0000000
Дата присвоения кадастрового номера:	01.01.2000
Ранее присвоенный государственный учетный номер:	данные отсутствуют
Местоположение:	Пермский край, р-н Карагайский
Площадь:	7953 +/- 31
Кадастровая стоимость, руб.:	62590.11
Кадастровые номера расположенных в пределах земельного участка объектов недвижимости:	59:21:0000000:1457
Кадастровые номера объектов недвижимости, из которых образован объект недвижимости:	данные отсутствуют
Кадастровые номера образованных объектов недвижимости:	данные отсутствуют
Категория земель:	Земли промышленности, энергетики, транспорта, связи, радиовещания, телевидения, информатики, земли для обеспечения космической деятельности, земли обороны, безопасности и земли иного специального назначения
Виды разрешенного использования:	Под объекты инженерного оборудования Электроснабжения
Сведения о кадастровом инженере:	1353, исправлением реестровой ошибки в отношении границ земельного участка с кадастровым номером 59:21:3410102:71, расположенного: Пермский край, Карагайский район, 16/23-к, 2023-10-21
Сведения о лесах, водных объектах и об иных природных объектах, расположенных в пределах земельного участка:	данные отсутствуют
Сведения о том, что земельный участок полностью расположен в границах зоны с особыми условиями использования территории, территории объекта культурного наследия, публичного сервитута:	данные отсутствуют

полное наименование должности	 ДОКУМЕНТ ПОДПИСАН ЭЛЕКТРОННОЙ ПОДПИСЬЮ	инициалы, фамилия
-------------------------------	--	-------------------

Сертификат: 00BВ056В7401СВ38D2В3576АСDС8425108
 Владелец: ФЕДЕРАЛЬНАЯ СЛУЖБА ГОСУДАРСТВЕННОЙ
 РЕГИСТРАЦИИ, КАДАСТРА И КАРТОГРАФИИ
 Действителен: с 27.06.2023 по 19.09.2024



КОПИЯ ВЕРНА
 Глава администрации округа-
 Глава администрации Карагайского
 муниципального округа Пермского края

 В.С. Нечаев

Земельный участок вид объекта недвижимости	
Лист № 2 раздела 1	Всего листов раздела 1: 30
Всего разделов: 8	
Всего листов выписки: 2156	
04.01.2024г.	
Кадастровый номер:	59:21:0000000:79(Единое землепользование)
Сведения о том, что земельный участок расположен в границах особой экономической зоны, территории опережающего социально-экономического развития, зоны территориального развития в Российской Федерации, игорной зоны:	данные отсутствуют
Сведения о том, что земельный участок расположен в границах особо охраняемой природной территории, охотничьих угодий, лесничеств:	Земельный участок расположен в границах: 59:00-15.14
Сведения о результатах проведения государственного земельного надзора:	данные отсутствуют
Сведения о расположении земельного участка в границах территории, в отношении которой утвержден проект межевания территории:	данные отсутствуют
Условный номер земельного участка:	данные отсутствуют
Сведения о принятии акта и (или) заключении договора, предусматривающих предоставление в соответствии с земельным законодательством исполнительным органом государственной власти или органом местного самоуправления, находящегося в государственной или муниципальной собственности земельного участка для строительства наемного дома социального использования или наемного дома коммерческого использования:	данные отсутствуют
Сведения о том, что земельный участок или земельные участки образованы на основании решения об изъятии земельного участка и (или) расположенного на нем объекта недвижимости для государственных или муниципальных нужд:	данные отсутствуют
Сведения о том, что земельный участок образован из земель или земельного участка, государственная собственность на которые не разграничена:	данные отсутствуют
Сведения о наличии земельного спора о местоположении границ земельных участков:	данные отсутствуют
Статус записи об объекте недвижимости:	Сведения об объекте недвижимости имеют статус "актуальные, ранее учтенные"
Особые отметки:	Кадастровые номера обособленных (условных) участков, входящих в единое землепользование и их площади: 59:21:2310101:10 - 4.1 кв.м, 59:21:2310101:11 - 4.1 кв.м, 59:21:2310101:12 - 4.1 кв.м, 59:21:2310101:13 - 4.1 кв.м, 59:21:2310101:14 - 4.1 кв.м, 59:21:2310101:15 - 14.3 кв.м,



полное наименование должности

КОПИЯ ВЕРНА
Глава администрации округа
Глава администрации Карагайского
муниципального округа Пермского кра:

В.С. Нечаев



ДОКУМЕНТ ПОДПИСАН




ЭЛЕКТРОННОЙ ПОДПИСЬЮ

Сертификат: 00BV056B7401CB38D2B3576ACDC8425108
Владелец: ФЕДЕРАЛЬНАЯ СЛУЖБА ГОСУДАРСТВЕННОЙ
РЕГИСТРАЦИИ, КАДАСТРА И КАРТОГРАФИИ
Действителен: с 27.06.2023 по 19.09.2024

инициалы, фамилия

Земельный участок			
вид объекта недвижимости			
Лист № 3 раздела 1	Всего листов раздела 1: 30	Всего разделов: 8	Всего листов выписки: 2156
04.01.2024г.			
Кадастровый номер:		59:21:0000000:79(Единое землепользование)	

59:21:2310101:16 - 4.1 кв.м, 59:21:2310101:17 - 4.1 кв.м, 59:21:2310101:18 - 14.3 кв.м,
59:21:2310101:19 - 4.1 кв.м, 59:21:2310101:2 - 4.1 кв.м, 59:21:2310101:20 - 4.1 кв.м,
59:21:2310101:21 - 4.1 кв.м, 59:21:2310101:22 - 4.1 кв.м, 59:21:2310101:23 - 4.1 кв.м,
59:21:2310101:24 - 4.1 кв.м, 59:21:2310101:25 - 4.1 кв.м, 59:21:2310101:26 - 4.1 кв.м,
59:21:2310101:27 - 4.1 кв.м, 59:21:2310101:28 - 4.1 кв.м, 59:21:2310101:29 - 4.1 кв.м,
59:21:2310101:3 - 4.1 кв.м, 59:21:2310101:30 - 4.1 кв.м, 59:21:2310101:31 - 14.3 кв.м,
59:21:2310101:32 - 4.1 кв.м, 59:21:2310101:33 - 4.1 кв.м, 59:21:2310101:34 - 4.1 кв.м,
59:21:2310101:35 - 14.3 кв.м, 59:21:2310101:36 - 4.1 кв.м, 59:21:2310101:37 - 4.1 кв.м,
59:21:2310101:38 - 14.3 кв.м, 59:21:2310101:39 - 4.1 кв.м, 59:21:2310101:4 - 4.1 кв.м,
59:21:2310101:40 - 4.1 кв.м, 59:21:2310101:41 - 4.1 кв.м, 59:21:2310101:42 - 4.1 кв.м,
59:21:2310101:43 - 4.1 кв.м, 59:21:2310101:44 - 4.1 кв.м, 59:21:2310101:45 - 4.1 кв.м,
59:21:2310101:46 - 4.1 кв.м, 59:21:2310101:47 - 4.1 кв.м, 59:21:2310101:48 - 14.3 кв.м,
59:21:2310101:49 - 4.1 кв.м, 59:21:2310101:5 - 14.3 кв.м, 59:21:2310101:50 - 4.1 кв.м,
59:21:2310101:51 - 4.1 кв.м, 59:21:2310101:52 - 4.1 кв.м, 59:21:2310101:53 - 4.1 кв.м,
59:21:2310101:54 - 14.3 кв.м, 59:21:2310101:6 - 4.1 кв.м, 59:21:2310101:7 - 4.1 кв.м,
59:21:2310101:8 - 4.1 кв.м, 59:21:2310101:9 - 14.3 кв.м, 59:21:2340101:2 - 4.1 кв.м,
59:21:2340101:3 - 4.1 кв.м, 59:21:2340101:4 - 14.3 кв.м, 59:21:2340101:5 - 4.1 кв.м,
59:21:2340101:6 - 4.1 кв.м, 59:21:2350101:2 - 4.1 кв.м, 59:21:2350101:3 - 4.1 кв.м,
59:21:2350101:4 - 4.1 кв.м, 59:21:2350101:5 - 14.3 кв.м, 59:21:2350101:6 - 4.1 кв.м,
59:21:2350101:7 - 4.1 кв.м, 59:21:2350101:8 - 4.1 кв.м, 59:21:2350101:9 - 14.3 кв.м,
59:21:2430101:10 - 4.1 кв.м, 59:21:2430101:11 - 4.1 кв.м, 59:21:2430101:12 - 14.3 кв.м,
59:21:2430101:13 - 4.1 кв.м, 59:21:2430101:14 - 4.1 кв.м, 59:21:2430101:15 - 4.1 кв.м,
59:21:2430101:16 - 4.1 кв.м, 59:21:2430101:17 - 4.1 кв.м, 59:21:2430101:18 - 4.1 кв.м,
59:21:2430101:19 - 4.1 кв.м, 59:21:2430101:2 - 4.1 кв.м, 59:21:2430101:20 - 4.1 кв.м,
59:21:2430101:21 - 4.1 кв.м, 59:21:2430101:22 - 4.1 кв.м, 59:21:2430101:23 - 4.1 кв.м,
59:21:2430101:24 - 4.1 кв.м, 59:21:2430101:25 - 4.1 кв.м, 59:21:2430101:26 - 4.1 кв.м,
59:21:2430101:27 - 4.1 кв.м, 59:21:2430101:28 - 14.3 кв.м, 59:21:2430101:29 - 14 кв.м,
59:21:2430101:3 - 4.1 кв.м, 59:21:2430101:4 - 4.1 кв.м, 59:21:2430101:5 - 14.3 кв.м,
59:21:2430101:6 - 4.1 кв.м, 59:21:2430101:7 - 4.1 кв.м, 59:21:2430101:8 - 4.1 кв.м,
59:21:2430101:9 - 4.1 кв.м, 59:21:2980101: 0 - 4.1 кв.м, 59:21:2980101:2 - 4.1 кв.м,
59:21:2980101:3 - 4.1 кв.м, 59:21:2980101:4 - 4.1 кв.м, 59:21:2980101:5 - 4.1 кв.м,

полное наименование должности	 ДОКУМЕНТ ПОДПИСАН ЭЛЕКТРОННОЙ ПОДПИСЬЮ	инициалы, фамилия КОПИЯ ВЕРНА Глава администрации округа- Глава администрации Карагайского муниципального округа Пермского края
	Сертификат: 00ВВ056В7401СВ38D2В3576АСДС8425108 Владелец: ФЕДЕРАЛЬНАЯ СЛУЖБА ГОСУДАРСТВЕННОЙ РЕГИСТРАЦИИ, КАДАСТРА И КАРТОГРАФИИ Действителен: с 27.06.2023 по 19.09.2024	  В.С. Нечаев

Земельный участок			
вид объекта недвижимости			
Лист № 4 раздела 1	Всего листов раздела 1: 30	Всего разделов: 8	Всего листов выписки: 2156

04.01.2024г.

Кадастровый номер: 59:21:0000000:79(Единое землепользование)

59:21:2980101:6 - 4.1 кв.м, 59:21:2980101:7 - 4.1 кв.м, 59:21:2980101:8 - 4.1 кв.м,
 59:21:2980101:9 - 4.1 кв.м, 59:21:3040101:10 - 4.1 кв.м, 59:21:3040101:11 - 4.1 кв.м,
 59:21:3040101:12 - 4.1 кв.м, 59:21:3040101:13 - 4.1 кв.м, 59:21:3040101:14 - 4.1 кв.м,
 59:21:3040101:15 - 4.1 кв.м, 59:21:3040101:16 - 4.1 кв.м, 59:21:3040101:17 - 14.3 кв.м,
 59:21:3040101:18 - 4.1 кв.м, 59:21:3040101:19 - 4.1 кв.м, 59:21:3040101:20 - 4.1 кв.м,
 59:21:3040101:21 - 14 кв.м, 59:21:3040101:9 - 14 кв.м, 59:21:3060101:10 - 4.1 кв.м,
 59:21:3060101:11 - 4.1 кв.м, 59:21:3060101:12 - 14.3 кв.м, 59:21:3060101:13 - 4.1 кв.м,
 59:21:3060101:14 - 4.1 кв.м, 59:21:3060101:15 - 4.1 кв.м, 59:21:3060101:16 - 4.1 кв.м,
 59:21:3060101:17 - 4.1 кв.м, 59:21:3060101:18 - 4.1 кв.м, 59:21:3060101:19 - 4.1 кв.м,
 59:21:3060101:2 - 4.1 кв.м, 59:21:3060101:20 - 4.1 кв.м, 59:21:3060101:21 - 14.3 кв.м,
 59:21:3060101:22 - 4.1 кв.м, 59:21:3060101:3 - 14.3 кв.м, 59:21:3060101:4 - 4.1 кв.м,
 59:21:3060101:5 - 4.1 кв.м, 59:21:3060101:6 - 4.1 кв.м, 59:21:3060101:7 - 4.1 кв.м,
 59:21:3060101:8 - 4.1 кв.м, 59:21:3060101:9 - 4.1 кв.м, 59:21:3070101:10 - 4.1 кв.м,
 59:21:3070101:11 - 4.1 кв.м, 59:21:3070101:12 - 4.1 кв.м, 59:21:3070101:13 - 4.1 кв.м,
 59:21:3070101:14 - 4.1 кв.м, 59:21:3070101:15 - 4.1 кв.м, 59:21:3070101:16 - 14.3 кв.м,
 59:21:3070101:17 - 4.1 кв.м, 59:21:3070101:18 - 4.1 кв.м, 59:21:3070101:19 - 4.1 кв.м,
 59:21:3070101:20 - 4.1 кв.м, 59:21:3070101:21 - 4.1 кв.м, 59:21:3070101:22 - 4.1 кв.м,
 59:21:3070101:23 - 14.3 кв.м, 59:21:3070101:24 - 4.1 кв.м, 59:21:3070101:25 - 4.1 кв.м,
 59:21:3070101:26 - 4.1 кв.м, 59:21:3070101:27 - 4.1 кв.м, 59:21:3070101:28 - 4.1 кв.м,
 59:21:3070101:29 - 4.1 кв.м, 59:21:3070101:30 - 4.1 кв.м, 59:21:3070101:31 - 4.1 кв.м,
 59:21:3070101:32 - 4.1 кв.м, 59:21:3070101:6 - 4.1 кв.м, 59:21:3070101:7 - 14.3 кв.м,
 59:21:3070101:8 - 4.1 кв.м, 59:21:3070101:9 - 4.1 кв.м, 59:21:3100101:10 - 4.1 кв.м,
 59:21:3100101:11 - 4.1 кв.м, 59:21:3100101:12 - 4.1 кв.м, 59:21:3100101:13 - 4.1 кв.м,
 59:21:3100101:14 - 4.1 кв.м, 59:21:3100101:15 - 4.1 кв.м, 59:21:3100101:16 - 4.1 кв.м,
 59:21:3100101:17 - 4.1 кв.м, 59:21:3100101:18 - 14.3 кв.м, 59:21:3100101:19 - 4.1 кв.м,
 59:21:3100101:20 - 4.1 кв.м, 59:21:3100101:21 - 4.1 кв.м, 59:21:3100101:22 - 4.1 кв.м,
 59:21:3100101:7 - 14.3 кв.м, 59:21:3100101:8 - 4.1 кв.м, 59:21:3100101:9 - 4.1 кв.м,
 59:21:3110101:10 - 4.1 кв.м, 59:21:3110101:11 - 4.1 кв.м, 59:21:3110101:12 - 4.1 кв.м,
 59:21:3110101:13 - 4.1 кв.м, 59:21:3110101:14 - 4.1 кв.м, 59:21:3110101:15 - 4.1 кв.м,
 59:21:3110101:16 - 14.3 кв.м, 59:21:3110101:17 - 14 кв.м, 59:21:3110101:18 - 4.1 кв.м,
 59:21:3110101:19 - 4.1 кв.м, 59:21:3110101:20 - 4.1 кв.м, 59:21:3110101:21 - 4.1 кв.м,

полное наименование должности	ДОКУМЕНТ ПОДПИСАН ЭЛЕКТРОННОЙ ПОДПИСЬЮ	инициалы, фамилия
-------------------------------	---	-------------------

Сертификат: 00BB05GB7401CB38D2B3576ACDC8-25108

Владелец: ФЕДЕРАЛЬНАЯ СЛУЖБА ГОСУДАРСТВЕННОЙ
 РЕГИСТРАЦИИ, КАДАСТРА И КАРТОГРАФИИ
 Действителен: с 27.06.2023 по 19.09.2024

КОПИЯ ВЕРНА

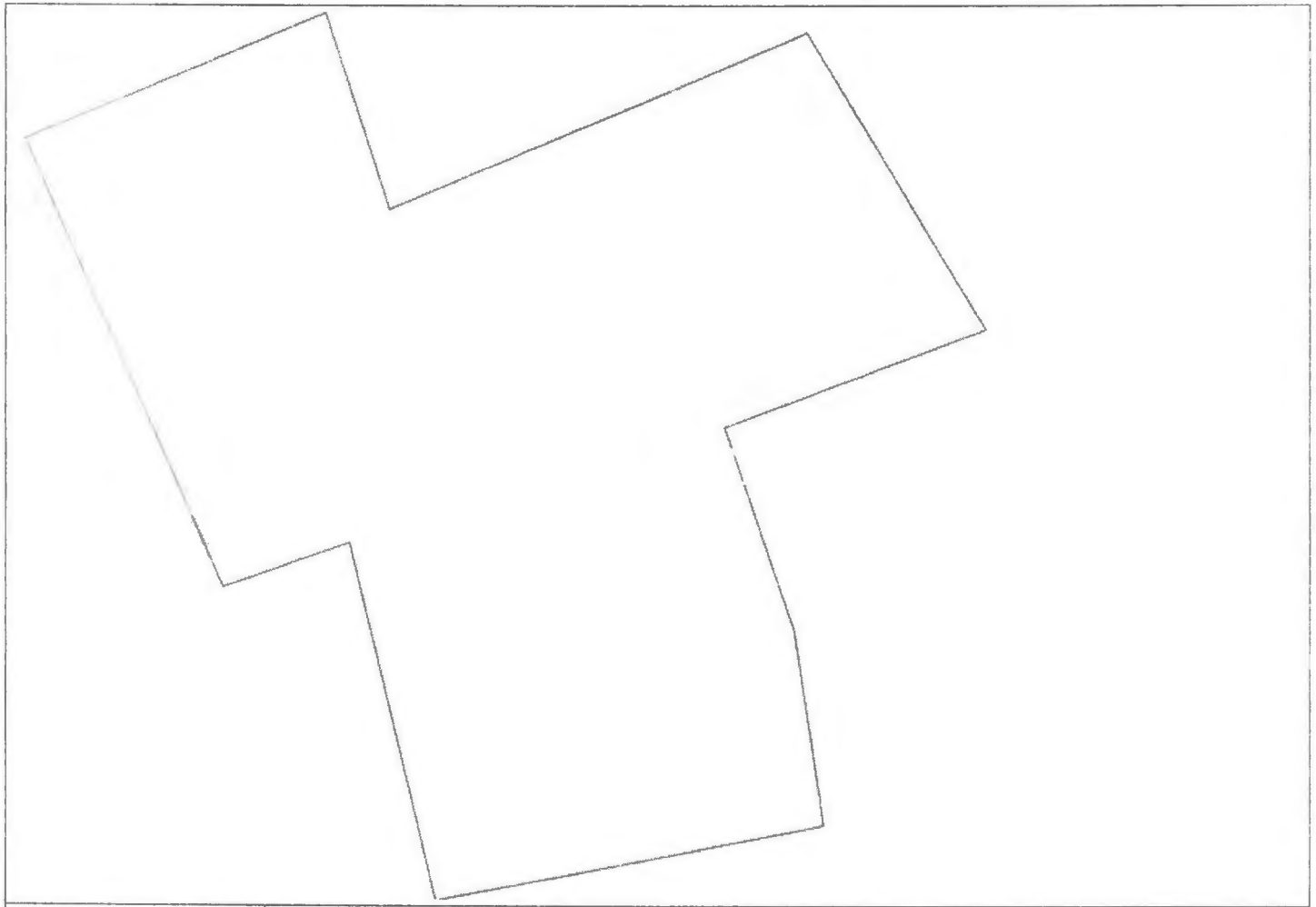
Глава администрации округа-
 Глава администрации Карагайского
 муниципального округа Пермского края

В.С. Нечаев

КАДАСТРОВЫЙ ПЛАН ТЕРРИТОРИИ

Лист № 1	раздела 2	Всего листов раздела 2: 1	Всего разделов: 11	Всего листов: 6
13 декабря 2023 г. № КУВИ-001/2023-281396590				
Номер кадастрового квартала: 59:21:1020001				

План (чертеж, схема) объектов недвижимости, расположенных в кадастровом квартале



Масштаб:

Логичное наименование должности

И.П.

Подпись

Инициалы, фамилия

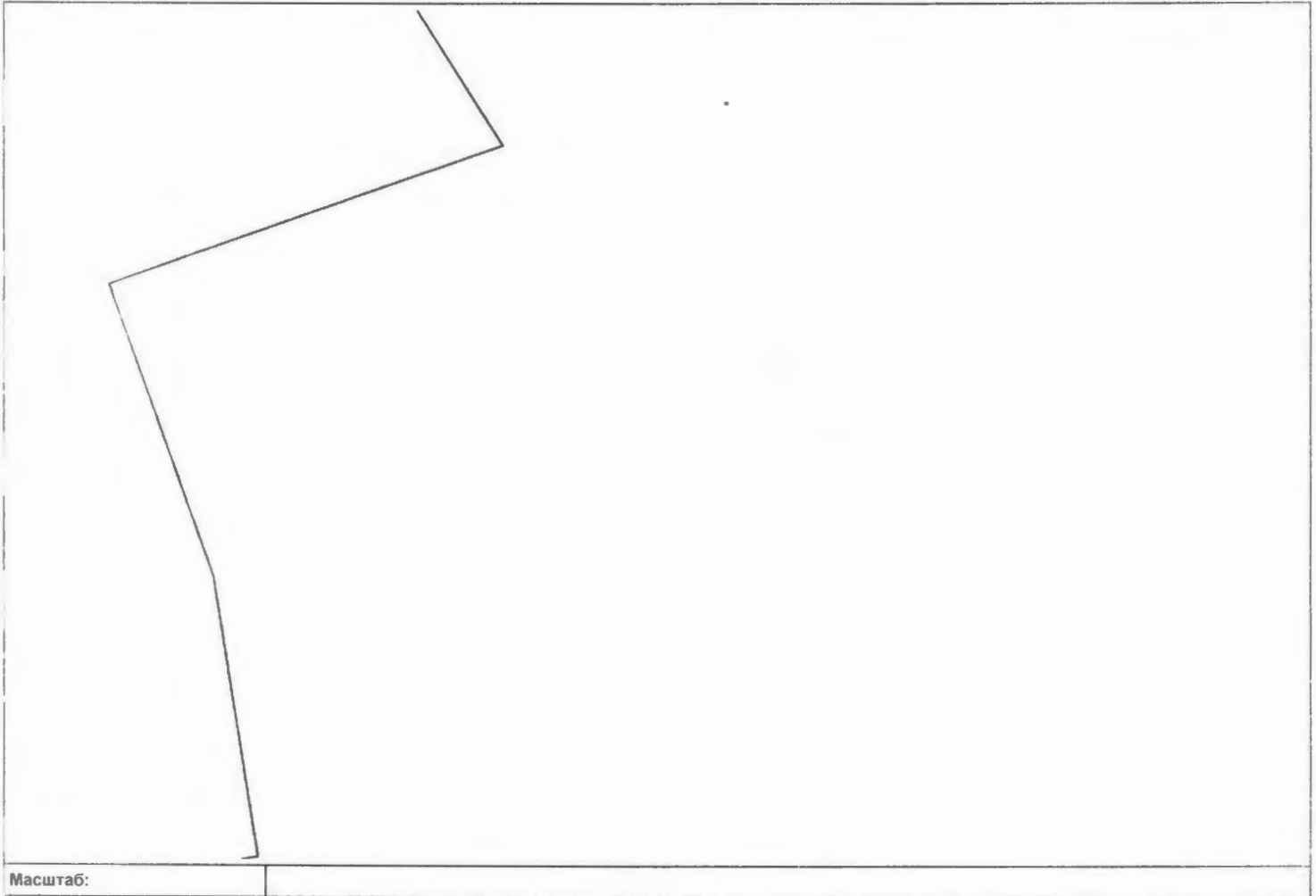


В.С. Нечаев

КАДАСТРОВЫЙ ПЛАН ТЕРРИТОРИИ

Лист № 1	раздела 2	Всего листов раздела 2: 1	Всего разделов: 11	Всего листов: 6
« 13 » декабря 2023 г. № КУВИ-001/2023-281396590				
Номер кадастрового квартала: 59:21:1020001				

План (чертеж, схема) объектов недвижимости, расположенных в кадастровом квартале



Масштаб:

_____ полное наименование должности _____ М.П. _____ подпись _____ инициалы, фамилия

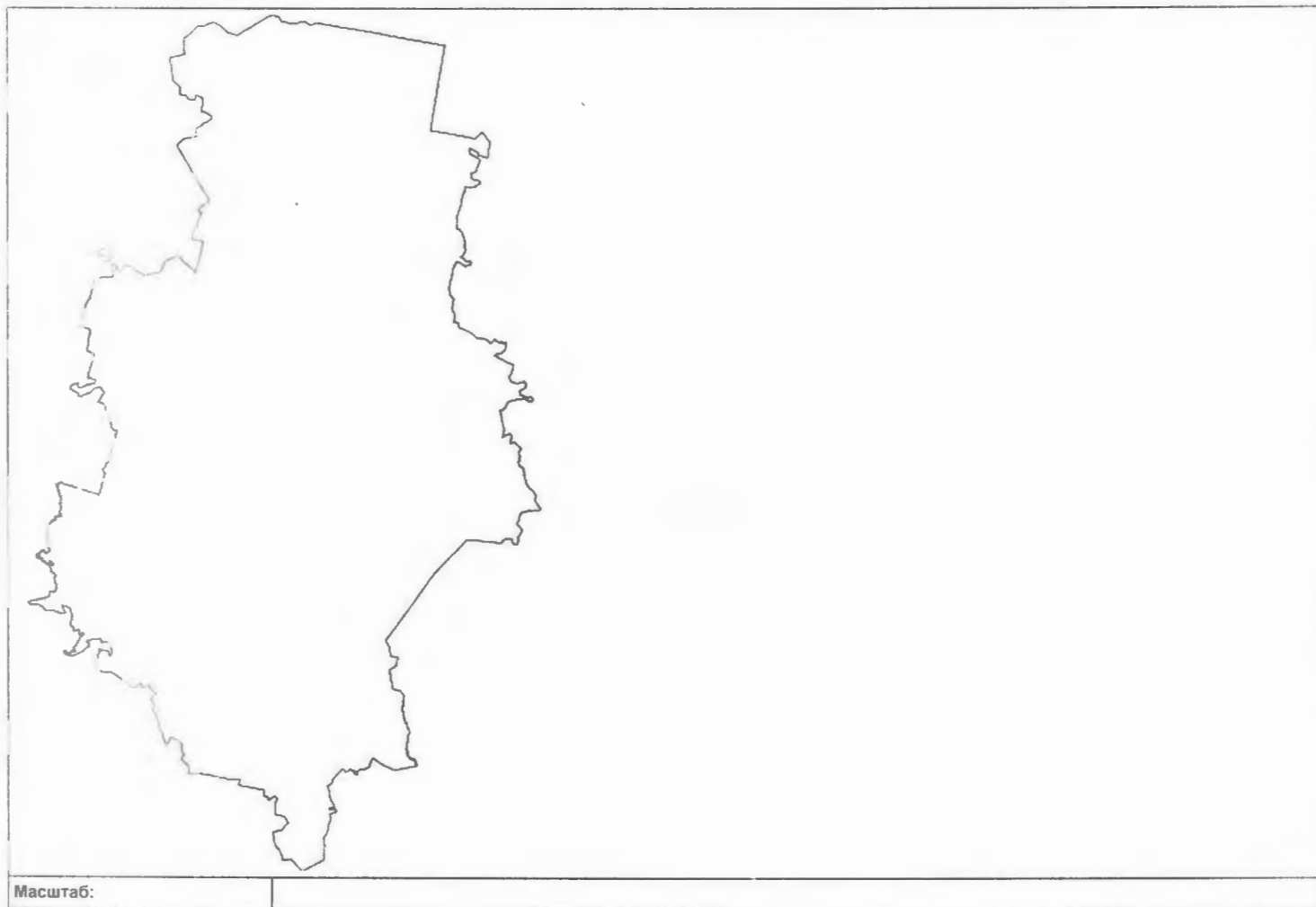


КОПИЯ ВЕРНА
 Глава администрации округа
 Глава администрации Карагайского
 муниципального округа Пермского края
 В.С. Нечаев

КАДАСТРОВЫЙ ПЛАН ТЕРРИТОРИИ

Лист № 1	раздела 3	Всего листов раздела 3: 1	Всего разделов: 11	Всего листов: 6
« 13 » декабря 2023 г. № КУВИ-001/2023-281396590				
Номер кадастрового квартала: 59:21:1020001				

План (чертеж, схема) границ между субъектами Российской Федерации, границ муниципальных образований, границ населенных пунктов, расположенных в кадастровом квартале



Масштаб:

_____ М.П. _____ подпись _____ инициалы, фамилия



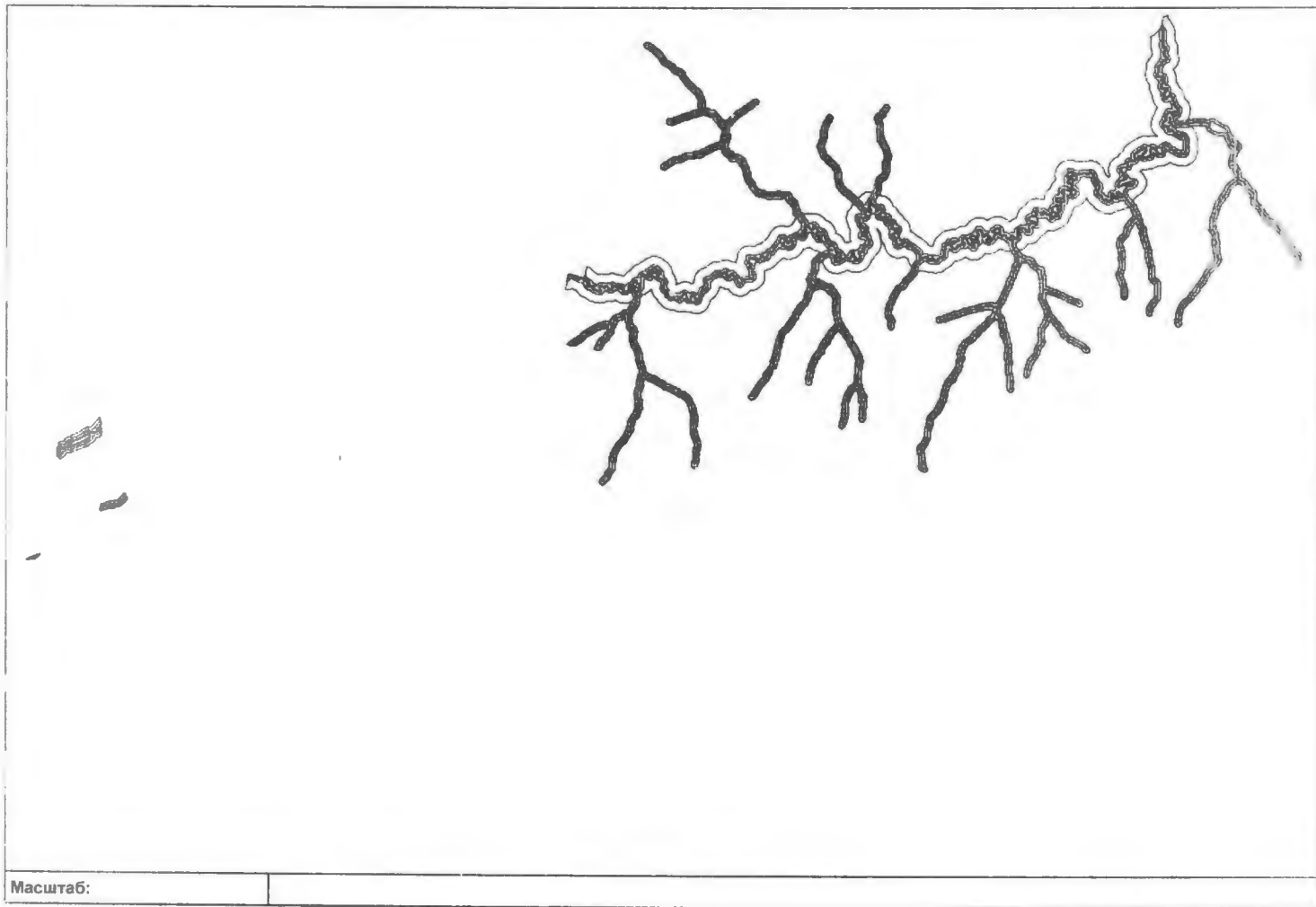
КОПИЯ-ВЕРНА
 Глава администрации округа
 Глава администрации Карагайского
 муниципального округа Пермского края

В.С. Нечаев

КАДАСТРОВЫЙ ПЛАН ТЕРРИТОРИИ

Лист № 1	раздела 4	Всего листов раздела 4: 1	Всего разделов: 11	Всего листов: 6
« 13 » декабря 2023 г. № КУВИ-001/2023-281396590				
Номер кадастрового квартала: 59:21:1020001				

План (чертеж, схема) зон с особыми условиями использования территорий, расположенных в кадастровом квартале



Масштаб:

полное наименование должности

М.П.

подпись

инициалы, фамилия



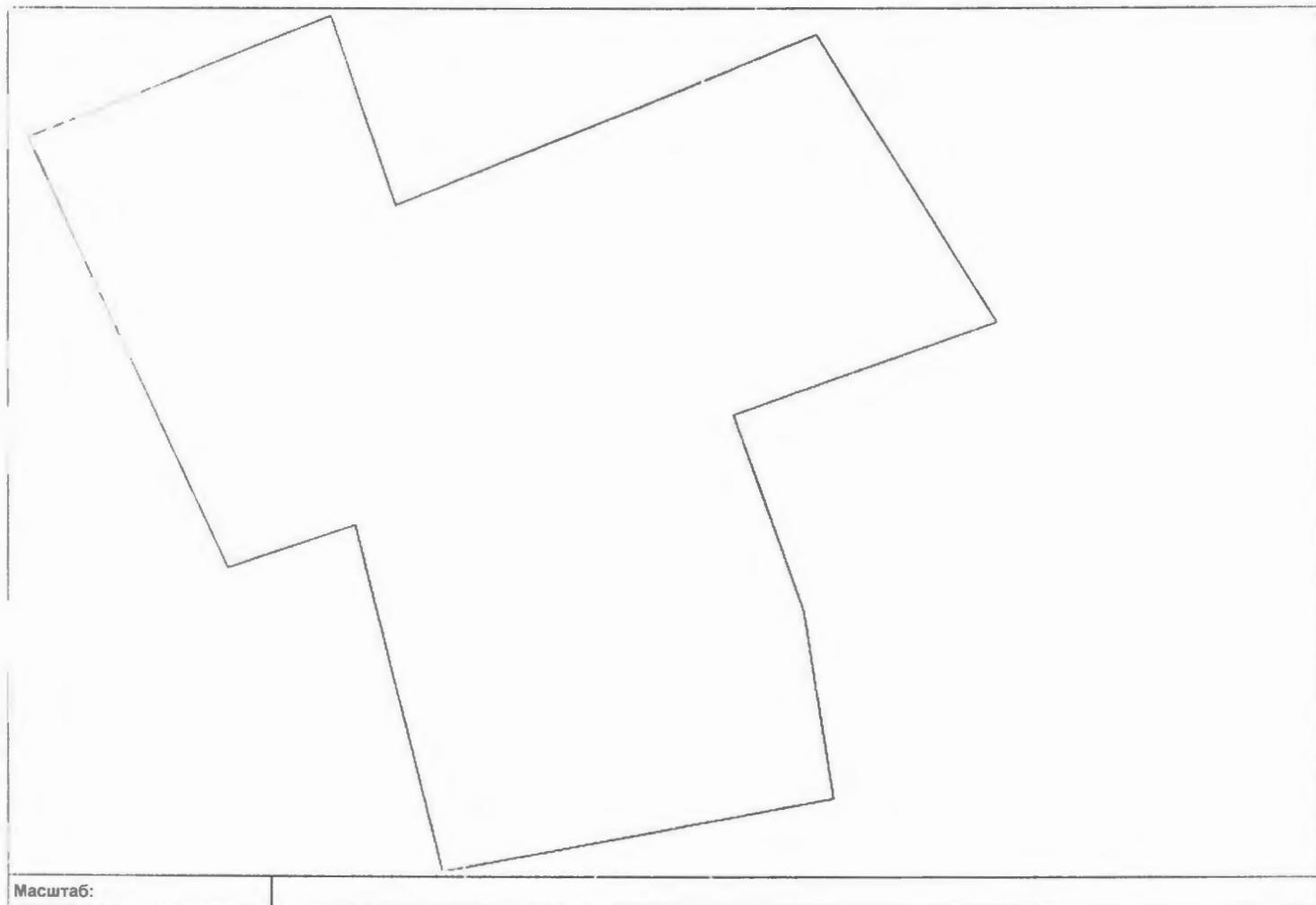
КОПИЯ ВЕРНА
 Глава администрации округа
 Глава администрации Карагайского
 муниципального округа Пермского края

В.С. Нечаев

КАДАСТРОВЫЙ ПЛАН ТЕРРИТОРИИ

Лист № 1	раздела 5	Всего листов раздела 5: 1	Всего разделов: 11	Всего листов: 6
« 13 » декабря 2023 г. № КУВИ-001/2023-281396590				
Номер кадастрового квартала: 59:21:1020001				

План (чертеж, схема) территориальных зон, расположенных в кадастровом квартале



Масштаб:

полное наименование должности

М.П.

подпись

инициалы, фамилия



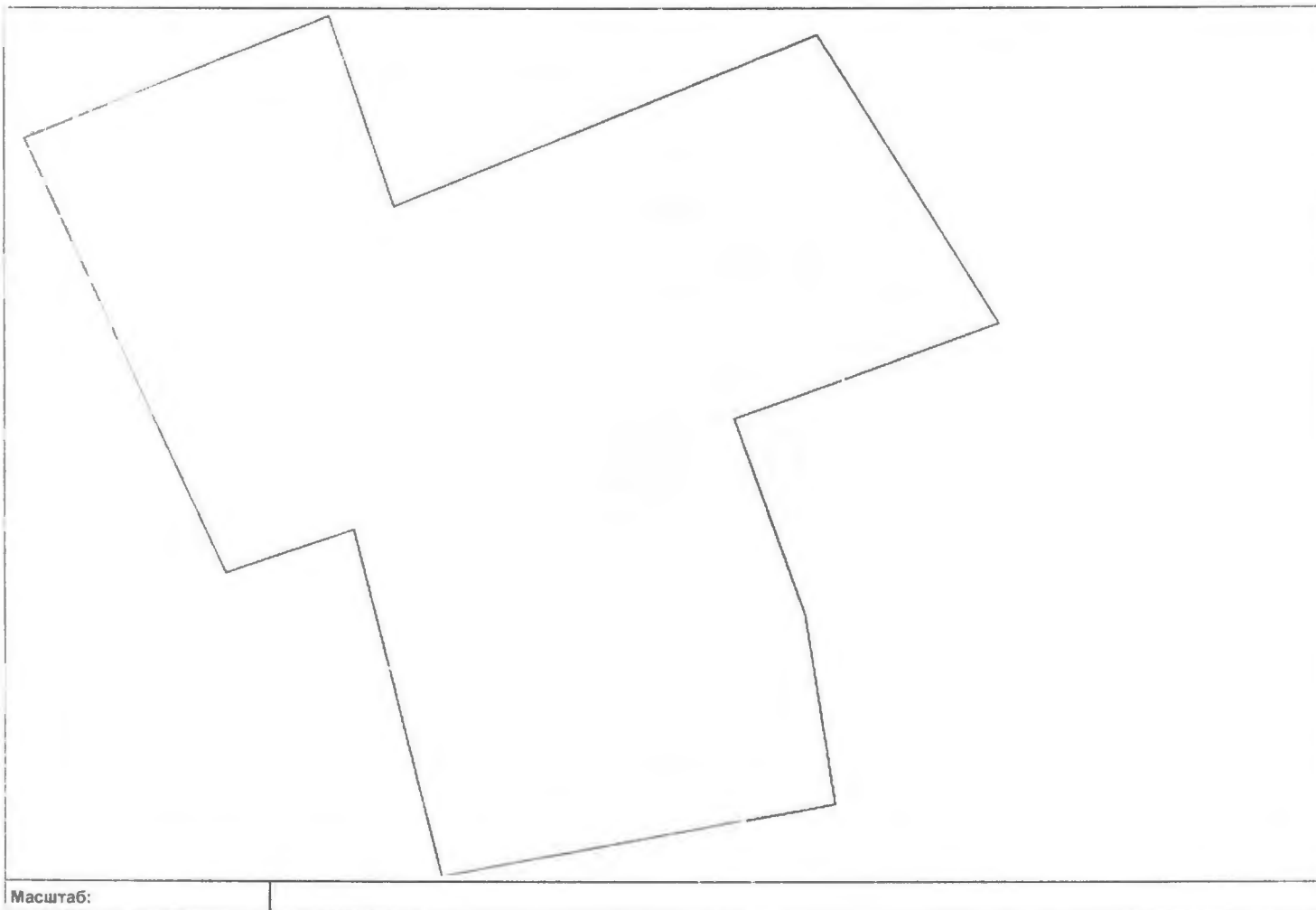
КОПИЯ ВЕРНА
Глава администрации округа-
Глава администрации Карагайского
муниципального округа Пермского края

В.С. Нечаев

КАДАСТРОВЫЙ ПЛАН ТЕРРИТОРИИ

Лист № 1	раздела 6	Всего листов раздела 6: 1	Всего разделов: 11	Всего листов: 6
« 13 » декабря 2023 г. № КУВИ-001/2023-281396590				
Номер кадастрового квартала: 59:21:1020001				

План (чертеж, схема) территорий объектов культурного наследия, территорий опережающего социально-экономического развития, зон территориального развития в Российской Федерации, игорных зон, лесничеств, лесопарков, особо охраняемых природных территорий, особых экономических зон, охотничьих угодий, земельных участков, подлежащих образованию в соответствии с утвержденным проектом межевания территории, береговых линий (границы водного объекта), единиц кадастрового деления, расположенных в кадастровом квартале



Масштаб:

_____ М.П. _____ подпись _____ инициалы, фамилия



КОПИЯ ВЕРНА
Глава администрации округа
Глава администрации Карагайского
муниципального округа Пермского края

[Handwritten signature]

В.С. Нечаев

КАДАСТРОВЫЙ ПЛАН ТЕРРИТОРИИ

Лист № 1	раздела 7	Всего листов раздела 7: 1	Всего разделов: 11	Всего листов: 6
« 13 » декабря 2023 г. № КУВИ-001/2023-281396590				
Номер кадастрового квартала: 59:21:1020001				

Общая информация о зонах с особыми условиями использования территорий, территориальных зонах, территориях объектов культурного наследия, территориях опережающего социально-экономического развития, зонах территориального развития в Российской Федерации, об игорных зонах, о лесничествах, лесопарках, об особо охраняемых природных территориях, особых экономических зонах, охотничьих угодьях, о земельных участках, подлежащих образованию в соответствии с утвержденным проектом межевания территории, о береговых линиях (границе водного объекта), единицах кадастрового деления

Номер п/п	Реестровый (учетный, условный) номер	Дата присвоения	Индивидуальное обозначение зоны или территории, тип и наименование водного объекта, наименование единицы кадастрового деления
1	2	3	4
1	59:21:1020001	—	граница кадастрового квартала
2	59:21-7.442	15.09.2022	Территориальная зона Жилая зона
3	59:21-6.819	28.08.2020	Граница зоны с особыми условиями использования территории Водоохранная зона
4	59:21-6.820	28.08.2020	Граница зоны с особыми условиями использования территории Прибрежная защитная полоса

полное наименование должности

М.П.

подпись

инициалы, фамилия



КОПИЯ ВЕРНА
Глава администрации округа-
Глава администрации Карагайского
муниципального округа Пермского края

В.С. Нечаев

Филиал публично-правовой компании «Роскадастр» по Пермскому краю

(полное наименование органа регистрации прав)

Раздел 1

КАДАСТРОВЫЙ ПЛАН ТЕРРИТОРИИ

На основании запроса от 13.12.2023, поступившего на рассмотрение 13.12.2023, сообщаем, что согласно записям Единого государственного реестра недвижимости:

Лист № 1	раздела 1	Всего листов раздела 1: 1	Всего разделов: 12	Всего листов: 7
« 13 » декабря 2023 г. № КУВИ-001/2023-281399566				
Номер кадастрового квартала: 59:21:1680001			Площадь кадастрового квартала: 2.01 Га	

Общие сведения об объектах недвижимости в кадастровом квартале

Номер п/п	Кадастровый номер объекта недвижимости	Вид объекта недвижимости	Адрес	Площадь или основная характеристика	Категория земель	Виды разрешенного использования	Назначение (проектируемое назначение)	Кадастровая стоимость (руб)
1	2	3	4	5	6	7	8	9
1	59:21:1680001 115	Сооружение	617231, Пермский край, Карагайский Район, Деревня Кайгородово, Улица Удвинская	протяженность: 45 м	—	—	7.4. Сооружения дорожного транспорта	357428 24

полное наименование должности

М.П.

подпись

инициалы, фамилия



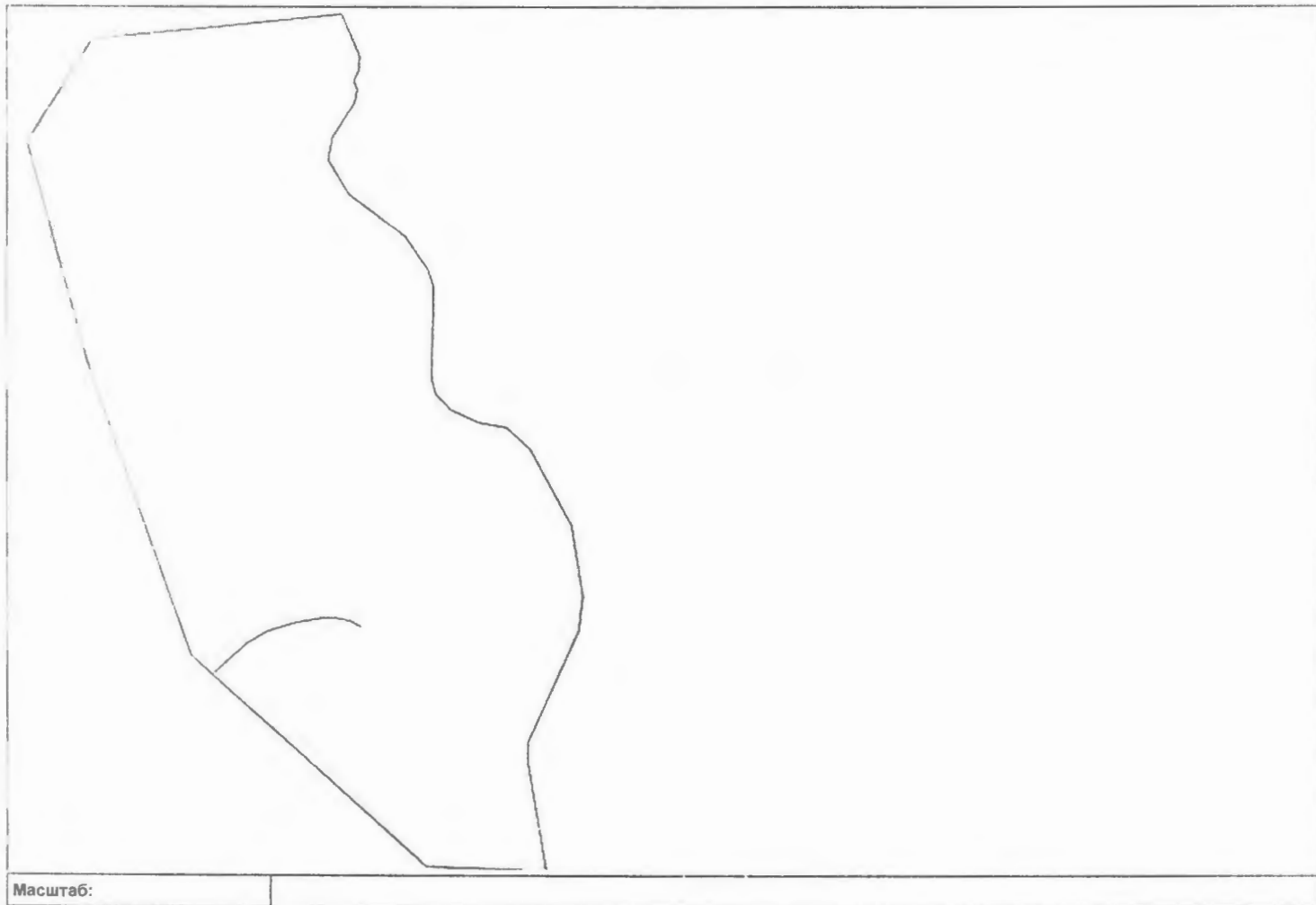
КОПИЯ ВЕРНА
Глава администрации округа-
Глава администрации Карагайского
муниципального округа Пермского края

В.С. Нечаев

КАДАСТРОВЫЙ ПЛАН ТЕРРИТОРИИ

Лист № 1	раздела 2	Всего листов раздела 2: 1	Всего разделов: 12	Всего листов: 7
« 13 » декабря 2023 г. № КУВИ-001/2023-281399566				
Номер кадастрового квартала: 59:21:1680001				

План (чертеж, схема) объектов недвижимости, расположенных в кадастровом квартале



Масштаб:

_____ М.П. _____ подпись _____ инициалы, фамилия



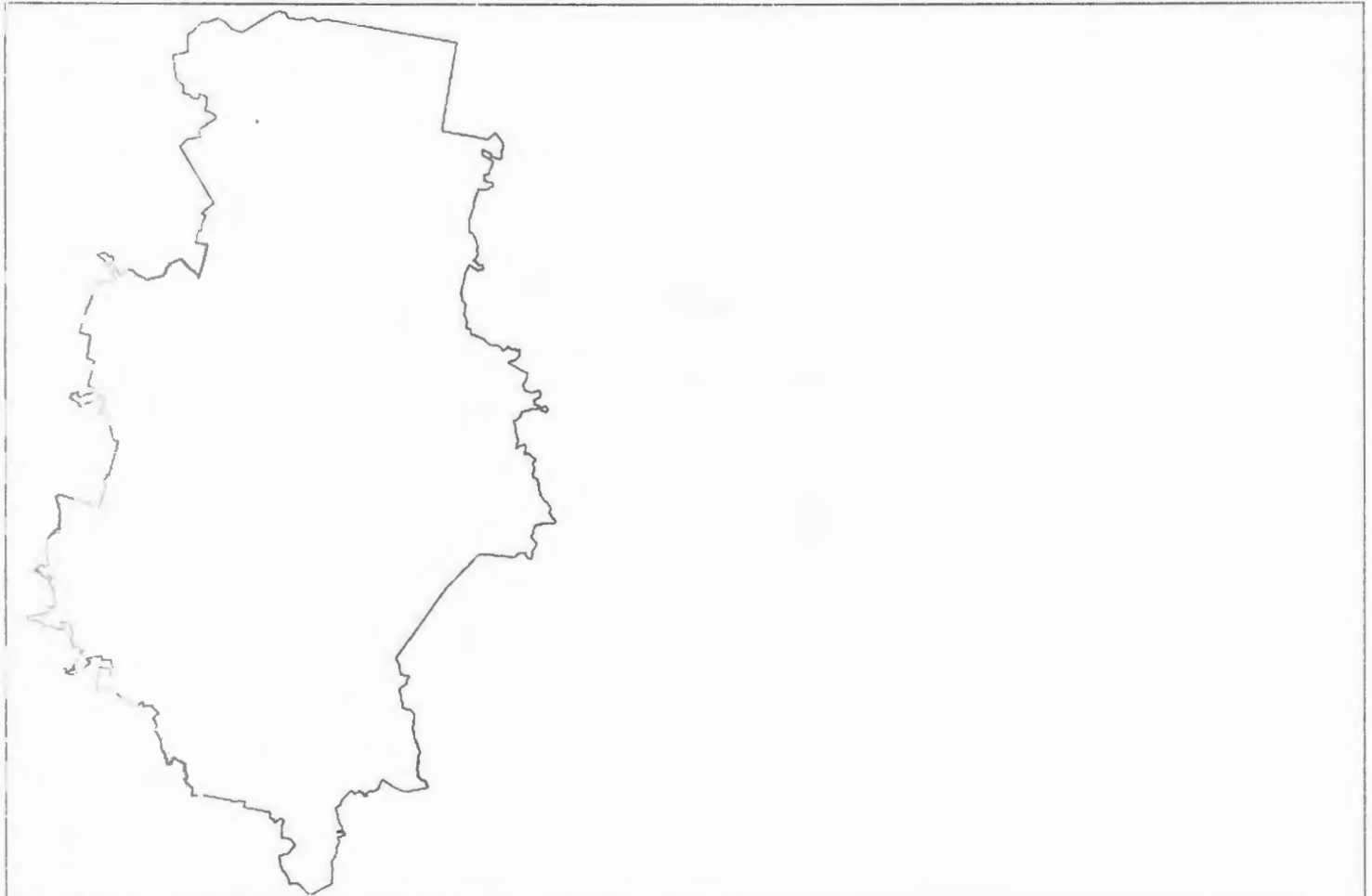
КОПИЯ ВЕРНА
Глава администрации округа
Глава администрации Карагайского
муниципального округа Пермского края

В.С. Нечаев

КАДАСТРОВЫЙ ПЛАН ТЕРРИТОРИИ

Лист № 1	раздела 3	Всего листов раздела 3: 1	Всего разделов: 12	Всего листов: 7
« 13 » декабря 2023 г. № КУВИ-001/2023-281399566				
Номер кадастрового квартала: 59:21:1680001				

План (чертеж, схема) границ между субъектами Российской Федерации, границ муниципальных образований, границ населенных пунктов, расположенных в кадастровом квартале



Масштаб:

_____ полное наименование должности _____ М.П. _____ подпись _____ инициалы, фамилия



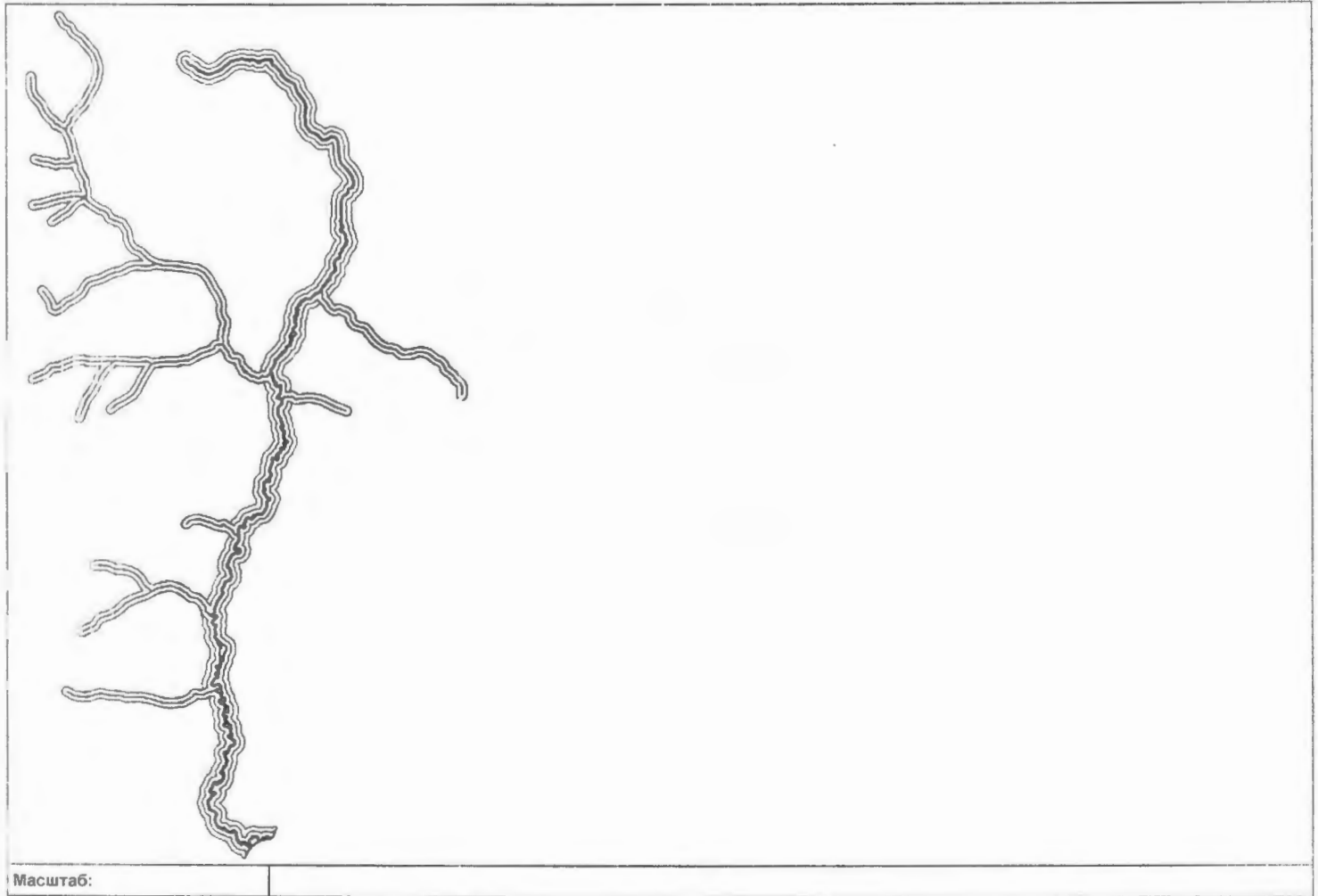
КОПИЯ ВЕРНА
 Глава администрации округа
 Глава администрации Карагайского
 муниципального округа Пермского края

[Handwritten Signature]
 В.С. Нечаев

КАДАСТРОВЫЙ ПЛАН ТЕРРИТОРИИ

Лист № 1	раздела 4	Всего листов раздела 4: 1	Всего разделов: 12	Всего листов: 7
« 13 » декабря 2023 г. № КУВИ-001/2023-281399566				
Номер кадастрового квартала: 59:21:1680001				

План (чертеж, схема) зон с особыми условиями использования территорий, расположенных в кадастровом квартале



Масштаб:

полное наименование должности

М.П.

подпись

инициалы, фамилия



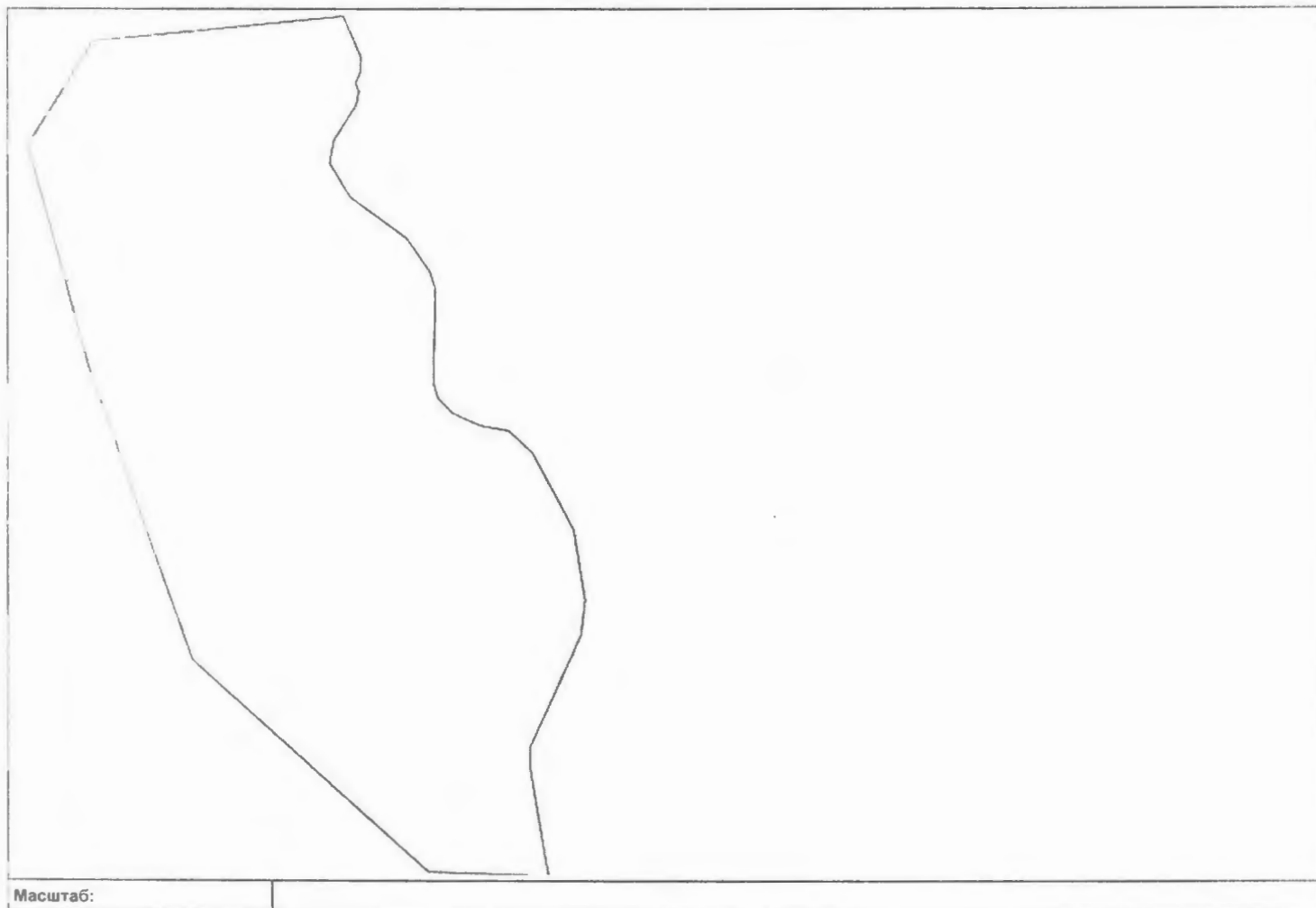
КОПИЯ ВЕРНА
Глава администрации округа-
Глава администрации Карагайского
муниципального округа Пермского края

В.С. Нечаев

КАДАСТРОВЫЙ ПЛАН ТЕРРИТОРИИ

Лист № 1	раздела 5	Всего листов раздела 5: 1	Всего разгелов: 12	Всего листов: 7
« 13 » декабря 2023 г. № КУВИ-001/2023-281399566				
Номер кадастрового квартала: 59:21:1680001				

План (чертеж, схема) территориальных зон, расположенных в кадастровом квартале



Масштаб:

полное наименование должности

М.П.

подпись

инициалы, фамилия



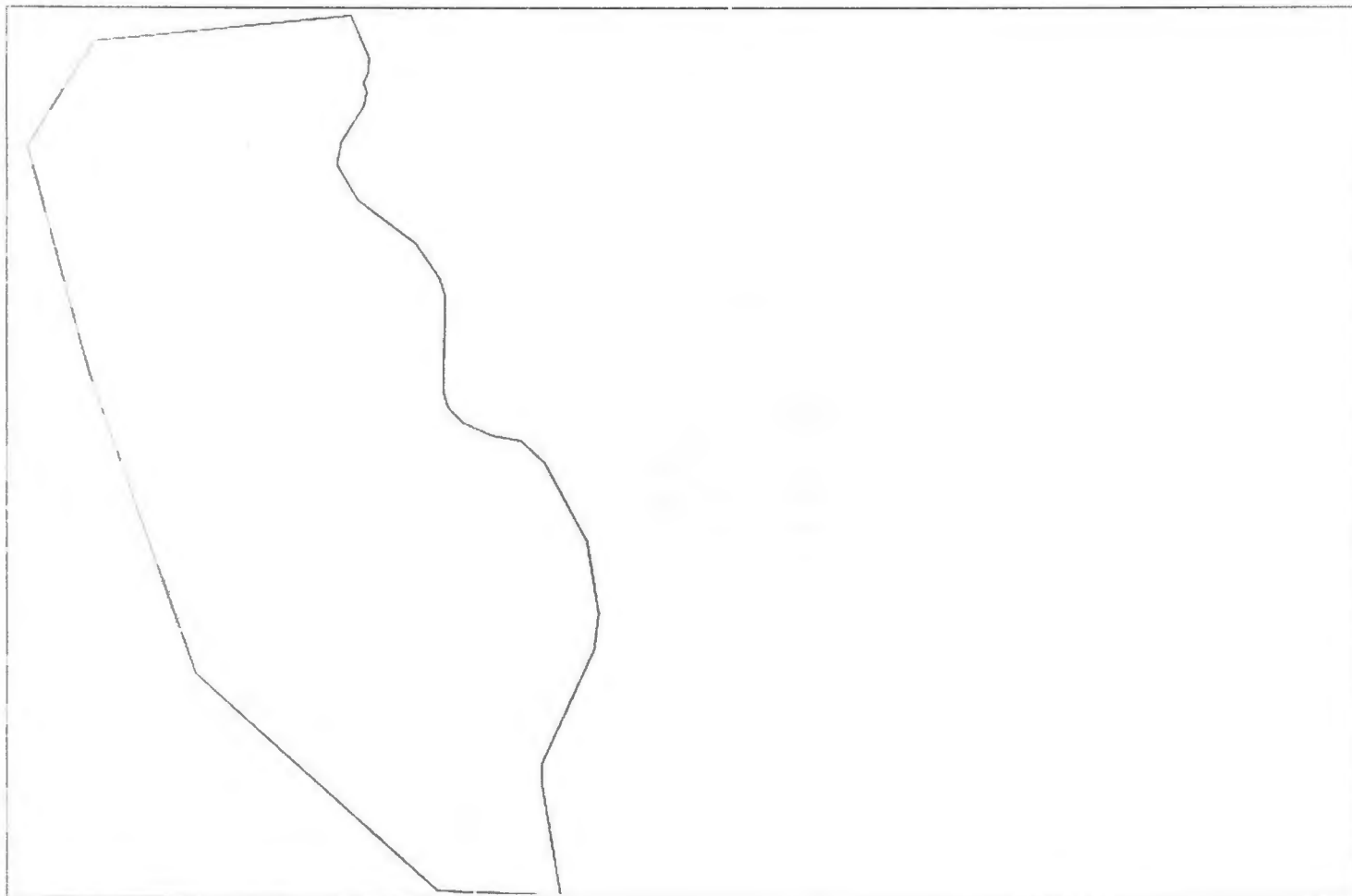
КОПИЯ ВЕРНА
Глава администрации округа
Глава администрации Карагайского
муниципального округа Пермского края

В.С. Нечаев

КАДАСТРОВЫЙ ПЛАН ТЕРРИТОРИИ

Лист № 1	раздела 6	Всего листов раздела 6: 1	Всего разделов: 12	Всего листов: 7
« 13 » декабря 2023 г. № КУВИ-001/2023-281399566				
Номер кадастрового квартала: 59:21:1680001				

План (чертеж, схема) территорий объектов культурного наследия, территорий опережающего социально-экономического развития, зон территориального развития в Российской Федерации, игорных зон, лесничеств, лесопарков, особо охраняемых природных территорий, особых экономических зон, охотничьих угодий, земельных участков, подлежащих образованию в соответствии с утвержденным проектом межевания территории, береговых линий (границы водного объекта), единиц кадастрового деления, расположенных в кадастровом квартале



Масштаб:

полное наименование должности

М.П.

подпись

инициалы, фамилия



В.С. Нечаев

КАДАСТРОВЫЙ ПЛАН ТЕРРИТОРИИ

Лист № 1	раздела 7	Всего листов раздела 7: 1	Всего разделов: 12	Всего листов: 7
« 13 » декабря 2023 г. № КУВИ-001/2023-281399566				
Номер кадастрового квартала: 59:21:1680001				

Общая информация о зонах с особыми условиями использования территорий, территориальных зонах, территориях объектов культурного наследия, территориях опережающего социально-экономического развития, зонах территориального развития в Российской Федерации, об игорных зонах, о лесничествах, лесопарках, об особо охраняемых природных территориях, особых экономических зонах, охотничьих угодьях, о земельных участках, подлежащих образованию в соответствии с утвержденным проектом межевания территории, о береговых линиях (границе водного объекта), единицах кадастрового деления

Номер п/п	Реестровый (учетный, условный) номер	Дата присвоения	Индивидуальное обозначение зоны или территории, тип и наименование водного объекта, наименование единицы кадастрового деления
1	2	3	4
1	59:21:1680001	---	граница кадастрового квартала
2	59:21-7.445	16.09.2022	Территориальная зона Жилая зона
3	59:21-6.768	15.08.2020	Граница зоны с особыми условиями использования территории Водоохранная зона
4	59:21-6.769	15.08.2020	Граница зоны с особыми условиями использования территории Прибрежная защитная полоса

_____ М.П. _____ подпись _____ инициалы, фамилия



В.С. Нечаев

Филиал публично-правовой компании «Роскадастр» по Пермскому краю

(полное наименование органа регистрации прав)

Раздел 1

КАДАСТРОВЫЙ ПЛАН ТЕРРИТОРИИ

На основании запроса от 13.12.2023, поступившего на рассмотрение 13.12.2023, сообщаем, что согласно записям Единого государственного реестра недвижимости:

Лист № 1	раздела 1	Всего листов раздела 1: 1	Всего разделов: 12	Всего листов: 7
« 13 » декабря 2023 г. № КУВИ-001/2023-281401837				
Номер кадастрового квартала: 59:21:1050001			Площадь кадастрового квартала: 0.93 Га	

Общие сведения об объектах недвижимости в кадастровом квартале

Номер п/п	Кадастровый номер объекта недвижимости	Вид объекта недвижимости	Адрес	Площадь или основная характеристика	Категория земель	Виды разрешенного использования	Назначение (проектируемое назначение)	Кадастровая стоимость (руб)
1	2	3	4	5	6	7	8	9
1	59:21 1050001:3	Земельный участок	617231, Пермский край, Карагайский Район, Деревня Макарово, Улица Революции	5000	Земли населенных пунктов	Для ведения личного подсобного хозяйства	—	213950

полное наименование должности

М.П.

подпись

инициалы, фамилия



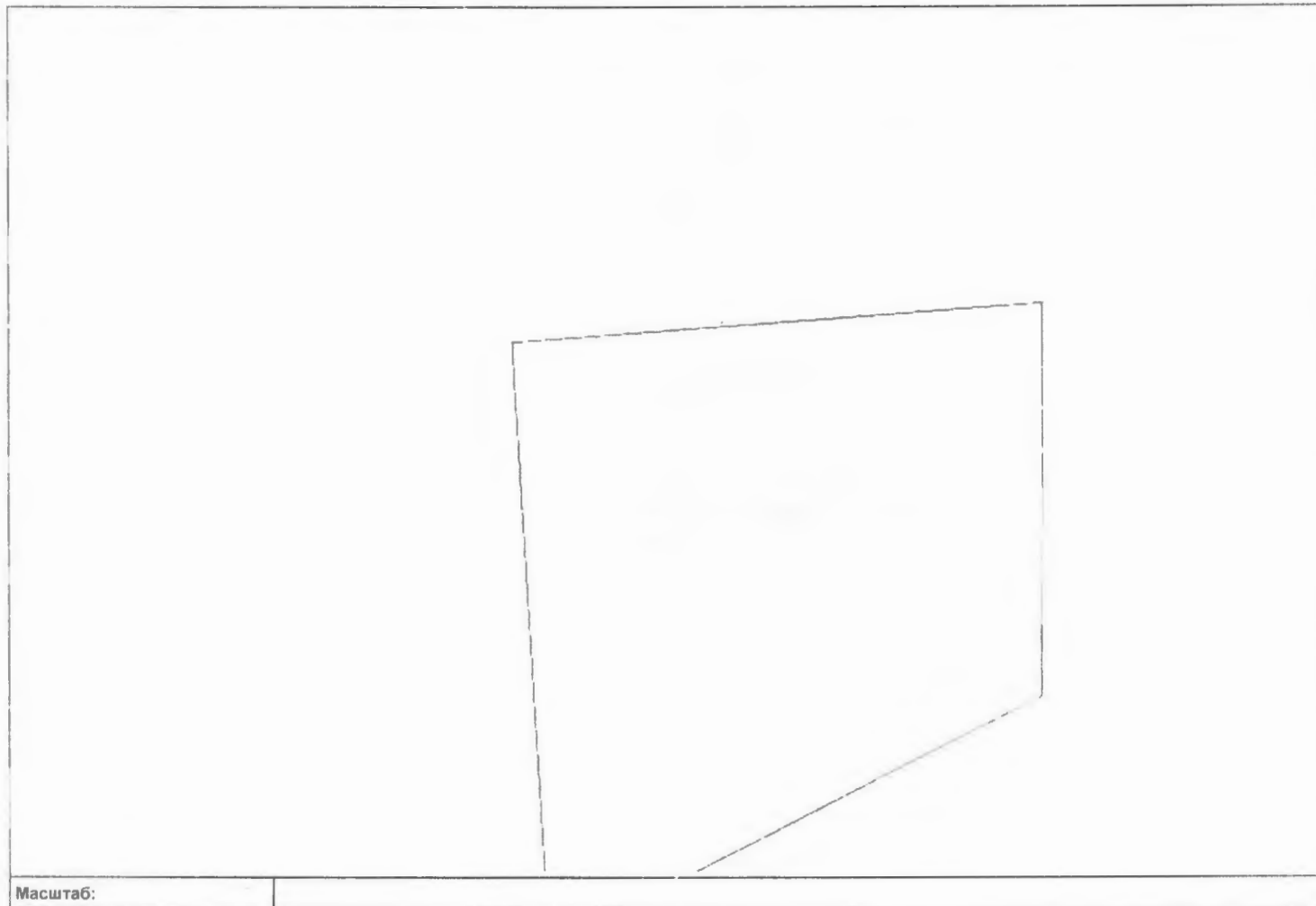
КОПИЯ ВЕРНА
Глава администрации округа-
Глава администрации Карагайского
муниципального округа Пермского края

В.С. Нечаев

КАДАСТРОВЫЙ ПЛАН ТЕРРИТОРИИ

Лист № 1	раздела 2	Всего листов раздела 2: 1	Всего разделов: 12	Всего листов: 7
« 13 » декабря 2023 г. № КУВИ-001/2023-281401837				
Номер кадастрового квартала: 59:21:1050001				

План (чертеж, схема) объектов недвижимости, расположенных в кадастровом квартале



Масштаб:

полное наименование должности

М.П.

подпись

инициалы, фамилия



КОПИЯ ВЕРНА
Глава администрации округа
Глава администрации Карагайского
муниципального округа Пермского края

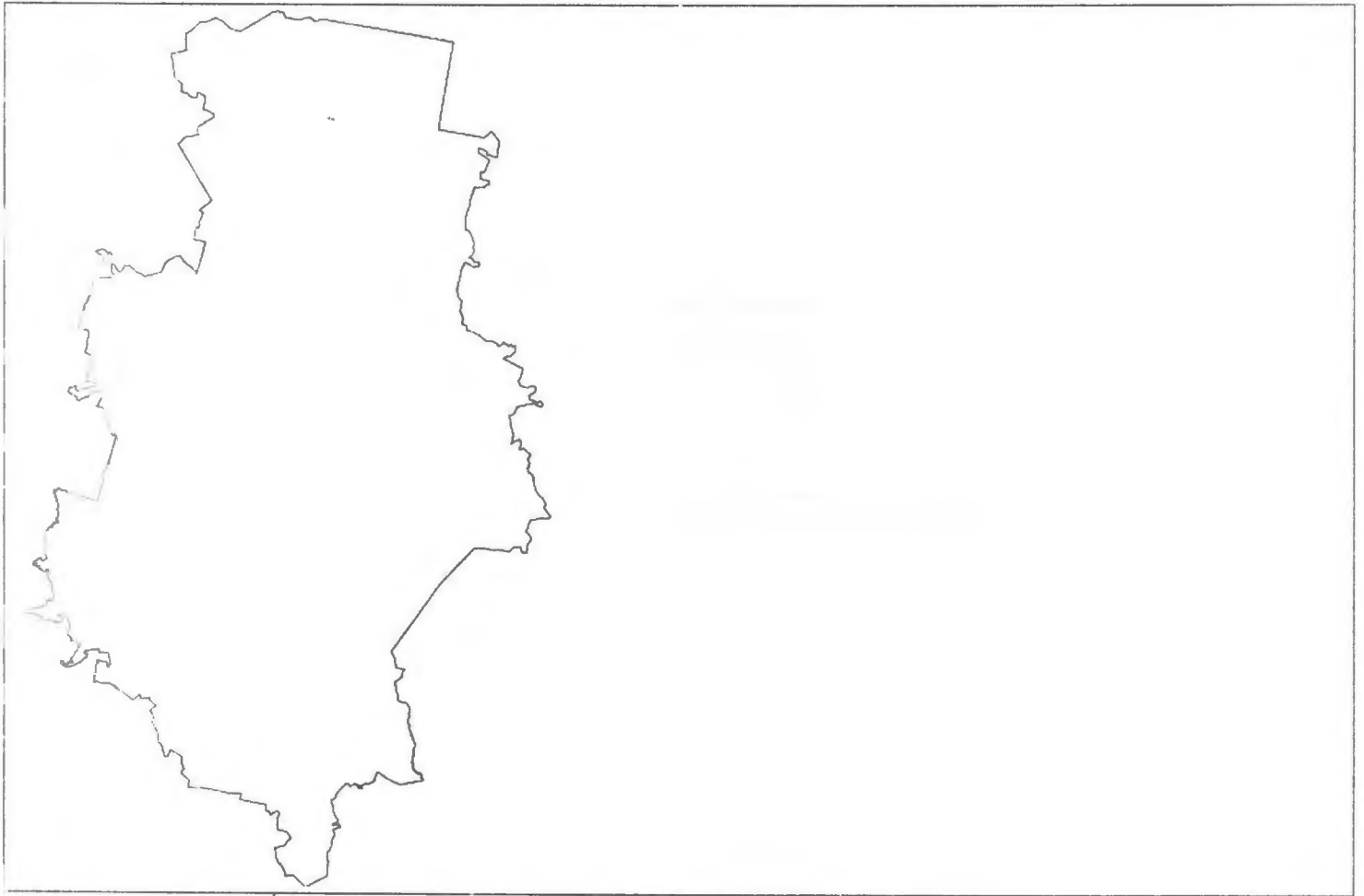
[Handwritten signature]

В.С. Нечаев

КАДАСТРОВЫЙ ПЛАН ТЕРРИТОРИИ

Лист № 1	раздела 3	Всего листов раздела 3: 1	Всего разделов: 12	Всего листов: 7
« 13 » декабря 2023 г. № КУВИ-001/2023-281401837				
Номер кадастрового квартала: 59:21:1050001				

План (чертеж, схема) границ между субъектами Российской Федерации, границ муниципальных образований, границ населенных пунктов, расположенных в кадастровом квартале



Масштаб:

_____ М.П. _____ подпись _____ инициалы, фамилия



КОПИЯ ВЕРНА
 Глава администрации округа-
 Глава администрации Карагайского
 муниципального округа Пермского края

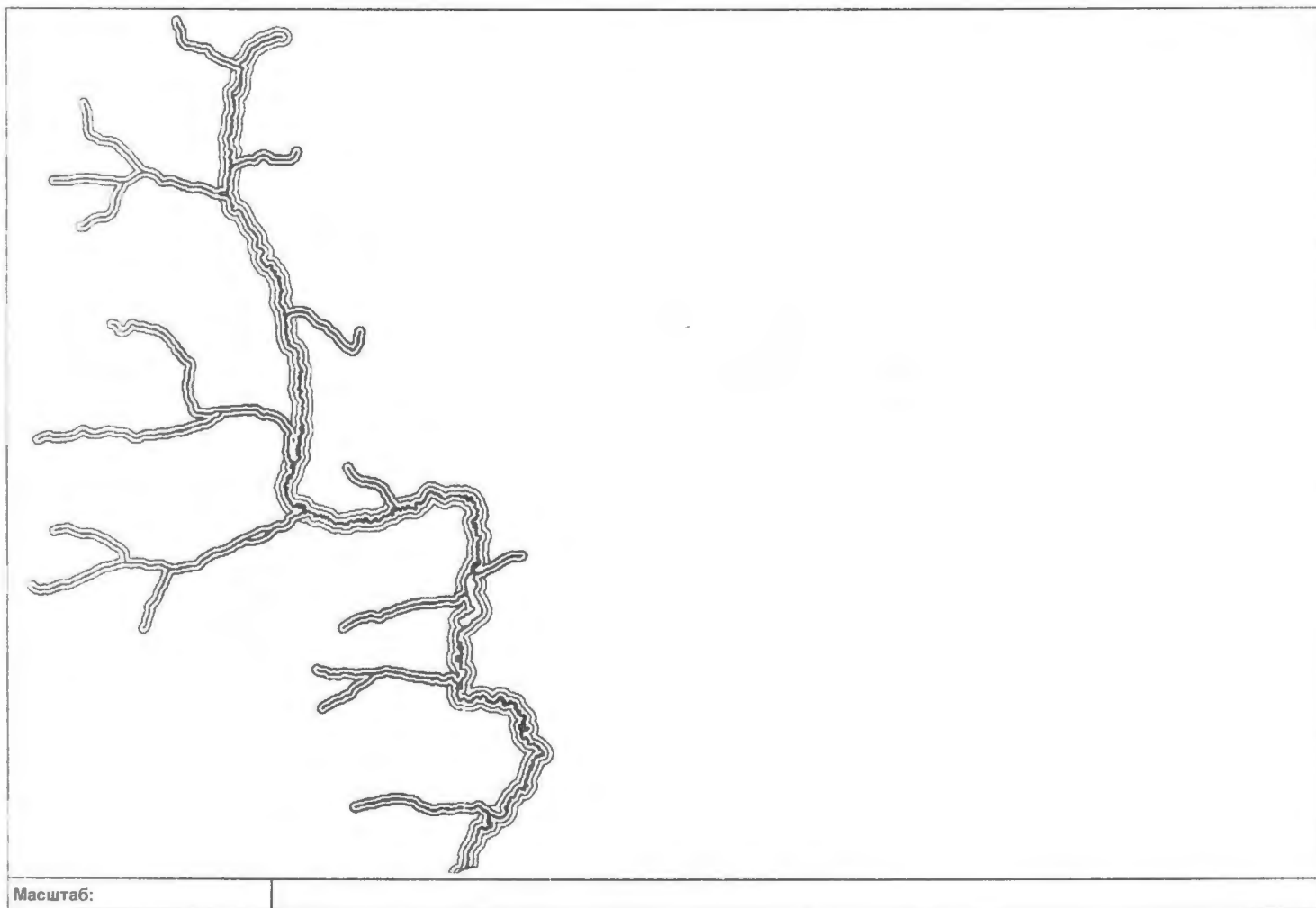
[Handwritten signature]

В.С. Нечаев

КАДАСТРОВЫЙ ПЛАН ТЕРРИТОРИИ

Лист № 1	раздела 4	Всего листов раздела 4: 1	Всего разделов: 12	Всего листов: 7
« 13 » декабря 2023 г. № КУВИ-001/2023-281401837				
Номер кадастрового квартала: 59:21:1050001				

План (чертеж, схема) зон с особыми условиями использования территорий, расположенных в кадастровом квартале



Масштаб:

_____ полное наименование должности _____ М.П. _____ подпись _____ инициалы, фамилия



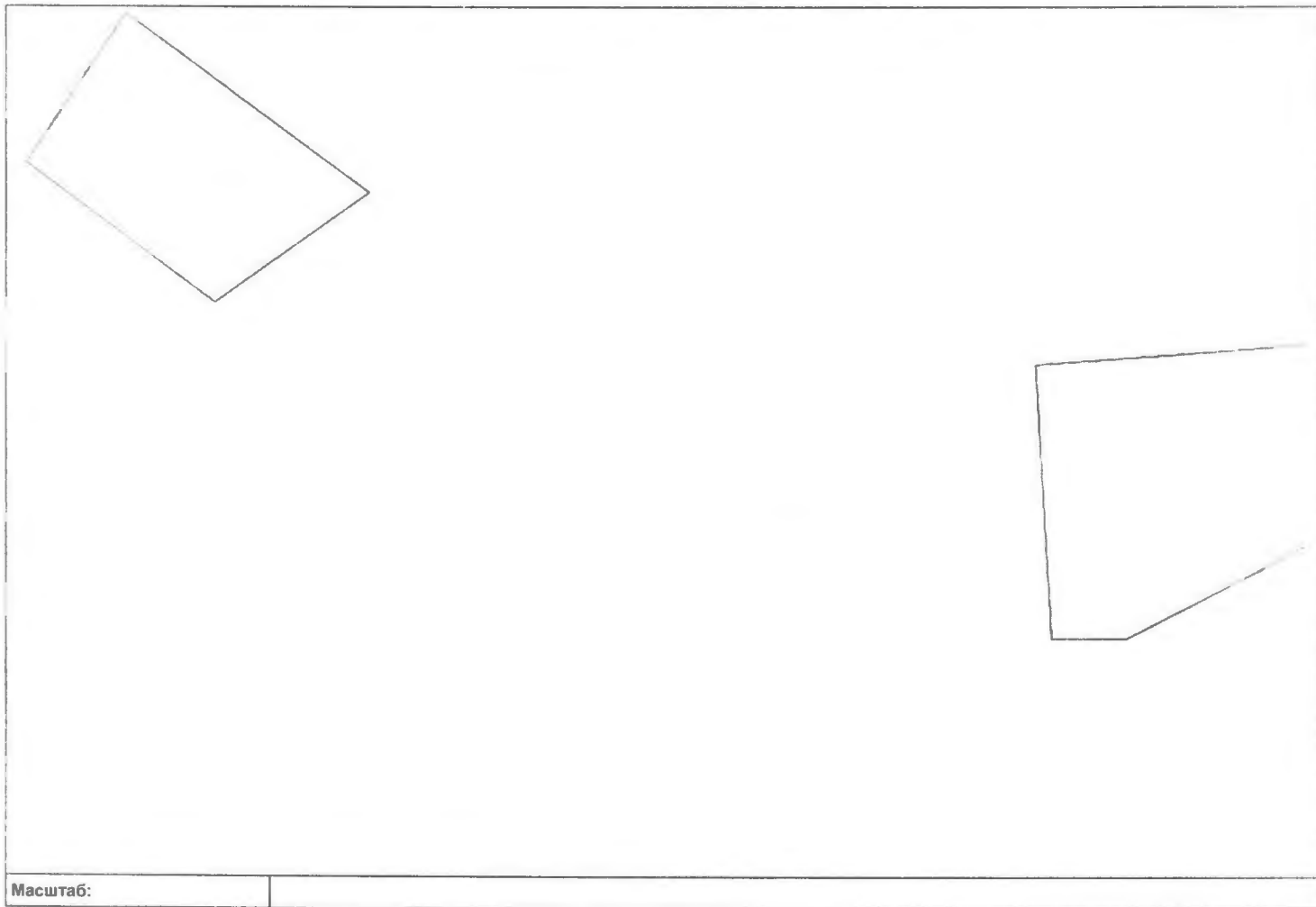
КОЧЕЯ ВЕРНА
Глава администрации округа-
Глава администрации Карагайского
муниципального округа Пермского края

В.С. Нечаев

КАДАСТРОВЫЙ ПЛАН ТЕРРИТОРИИ

Лист № 1	раздела 5	Всего листов раздела 5: 1	Всего разделов: 12	Всего листов: 7
« 13 » декабря 2023 г. № КУВИ-001/2023-281401837				
Номер кадастрового квартала: 59:21:1050001				

План (чертеж, схема) территориальных зон, расположенных в кадастровом квартале



_____ М.П. _____ подпись _____ инициалы, фамилия



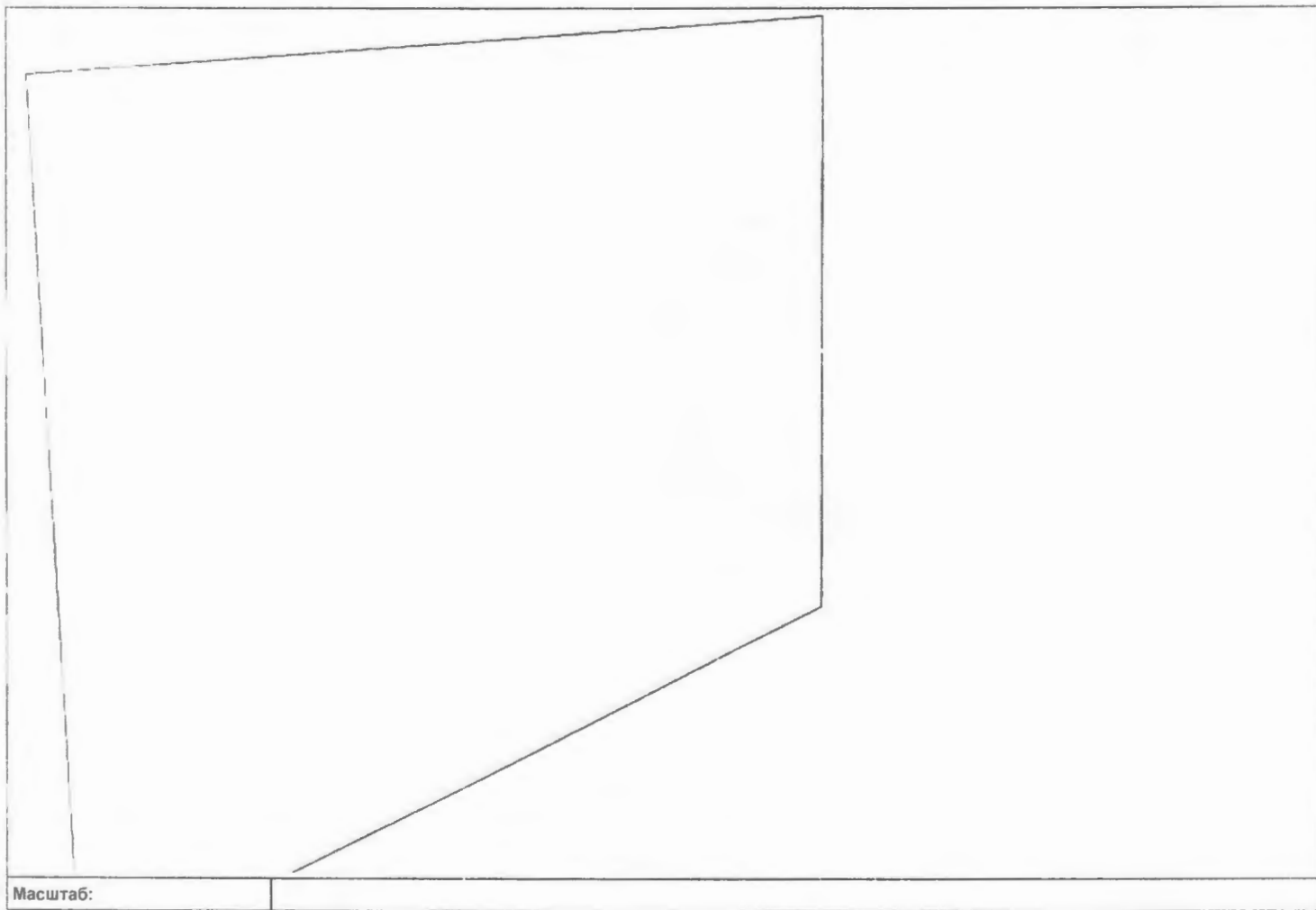
КОПИЯ ВЕРНА
 Глава администрации округа
 Глава администрации Карагайского
 муниципального округа Пермского края

В.С. Нечаев В.С. Нечаев

КАДАСТРОВЫЙ ПЛАН ТЕРРИТОРИИ

Лист № 1	раздела 6	Всего листов раздела 6: 1	Всего разделов: 12	Всего листов: 7
« 13 » декабря 2023 г. № КУВИ-001/2023-281401837				
Номер кадастрового квартала: 59:21:1050001				

План (чертеж, схема) территорий объектов культурного наследия, территорий опережающего социально-экономического развития, зон территориального развития в Российской Федерации, игорных зон, лесничеств, лесопарков, особо охраняемых природных территорий, особых экономических зон, охотничьих угодий, земельных участков, подлежащих образованию в соответствии с утвержденным проектом межевания территории, береговых линий (границы водного объекта), единиц кадастрового деления, расположенных в кадастровом квартале



Масштаб:

полное наименование должности

М.П.

подпись

инициалы, фамилия



КОПИЯ ВЕРНА
 Глава администрации округа
 Глава администрации Карагайского
 муниципального округа Пермского края

В.С. Нечаев

КАДАСТРОВЫЙ ПЛАН ТЕРРИТОРИИ

Лист № 1	раздела 7	Всего листов раздела 7: 1	Всего разделов: 12	Всего листов: 7
« 13 » декабря 2023 г. № КУВИ-001/2023-281401837				
Номер кадастрового квартала: 59:21:1050001				

Общая информация о зонах с особыми условиями использования территорий, территориальных зонах, территориях объектов культурного наследия, территориях опережающего социально-экономического развития, зонах территориального развития в Российской Федерации, об игорных зонах, о лесничествах, лесопарках, об особо охраняемых природных территориях, особых экономических зонах, охотничьих угодьях, о земельных участках, подлежащих образованию в соответствии с утвержденным проектом межевания территории, о береговых линиях (границе водного объекта), единицах кадастрового деления

Номер п/п	Реестровый (учетный, условный) номер	Дата присвоения	Индивидуальное обозначение зоны или территории, тип и наименование водного объекта, наименование единицы кадастрового деления
1	2	3	4
1	59:21:1050001	—	граница кадастрового квартала
2	59:21-7.429	08.09.2022	Территориальная зона Жилая зона
3	59:21-6.813	26.08.2020	Граница зоны с особыми условиями использования территории Прибрежная защитная полоса
4	59:21-6.812	26.08.2020	Граница зоны с особыми условиями использования территории Водоохранная зона

_____ М.П. _____ подпись _____ инициалы, фамилия



КОПИЯ ВЕРНА
 Глава администрации округа-
 Глава администрации Карагайского
 муниципального округа Пермского края
 В.С. Нечаев

15.12.2023

Филиал публично-правовой компании «Роскадастр» по Пермскому краю

(полное наименование органа регистрации прав)

Раздел 1

КАДАСТРОВЫЙ ПЛАН ТЕРРИТОРИИ

На основании запроса от 13.12.2023, поступившего на рассмотрение 13.12.2023, сообщаем, что согласно записям Единого государственного реестра недвижимости:

Лист № 1	раздела 1	Всего листов раздела 1: 1	Всего разделов: 12	Всего листов: 31395
« 13 » декабря 2023 г. № КУВИ-001/2023-281403978				
Номер кадастрового квартала: 59:21:1710001			Площадь кадастрового квартала: 13.21 Га	

Общие сведения об объектах недвижимости в кадастровом квартале

Номер п/п	Кадастровый номер объекта недвижимости	Вид объекта недвижимости	Адрес	Площадь или основная характеристика	Категория земель	Виды разрешенного использования	Назначение (проектируемое назначение)	Кадастровая стоимость (руб)
1	2	3	4	5	6	7	8	9
1	59:21 1710001:114	Сооружение	617231, Пермский край, Карагайский Район, Деревня Пирогово, Улица Лесная	протяженность: 310 м	—	—	7.4. Сооружения дорожного транспорта	2474582 53

полное наименование должности

М.П.

подпись

инициалы, фамилия



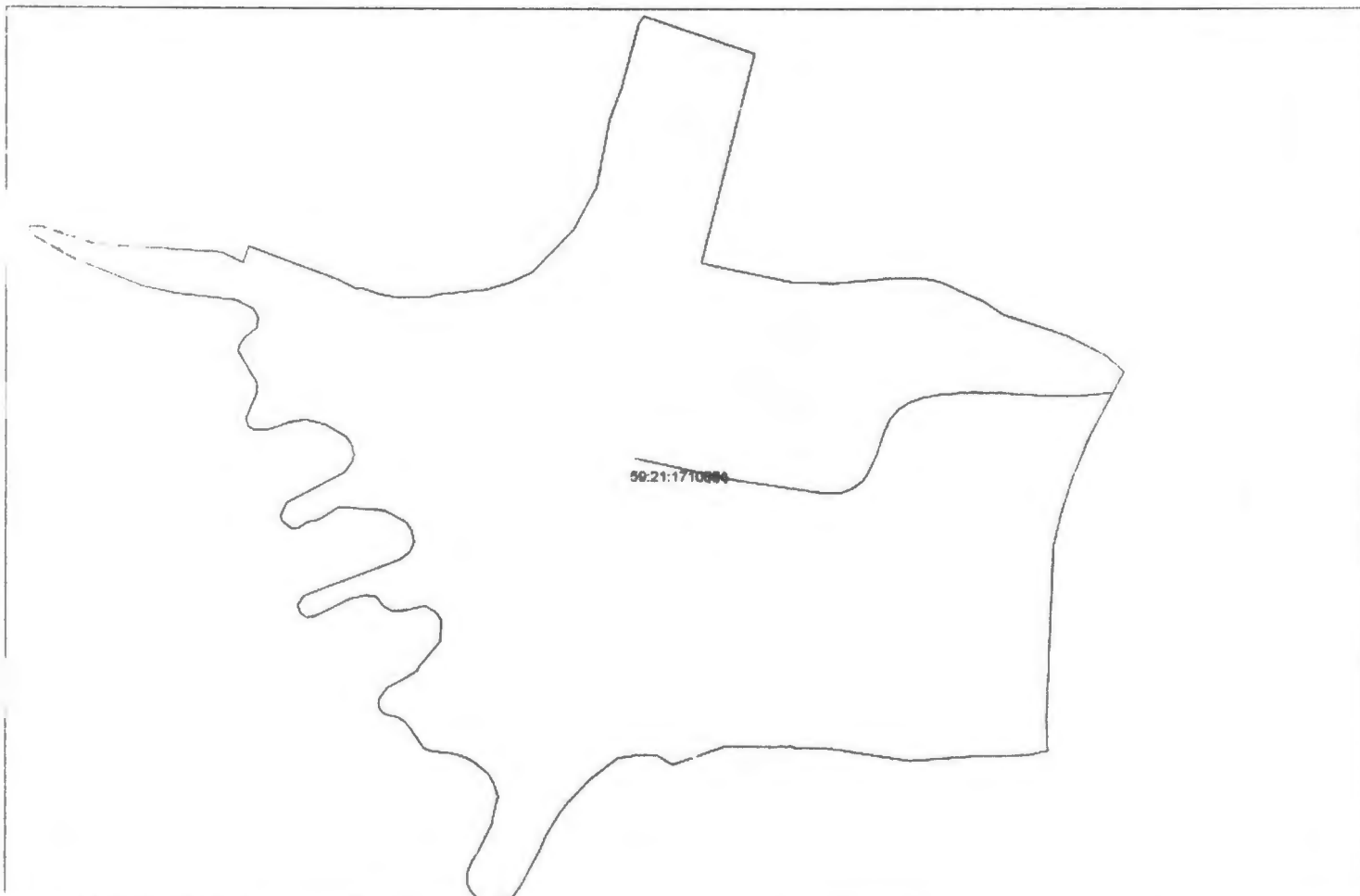
КОПИЯ ВЕРНА
Глава администрации округа
Глава администрации Карагайского
муниципального округа Пермского края

В.С. Нечаев

КАДАСТРОВЫЙ ПЛАН ТЕРРИТОРИИ

Лист № 1	раздела 2	Всего листов раздела 2: 1	Всего разделов: 12	Всего листов: 31395
« 13 » декабря 2023 г. № КУВИ-001/2023-281403978				
Номер кадастрового квартала: 59:21:1710001				

План (чертеж, схема) объектов недвижимости, расположенных в кадастровом квартале



59:21:1710001

Масштаб:

полное наименование должности

М.П.

подпись

инициалы, фамилия



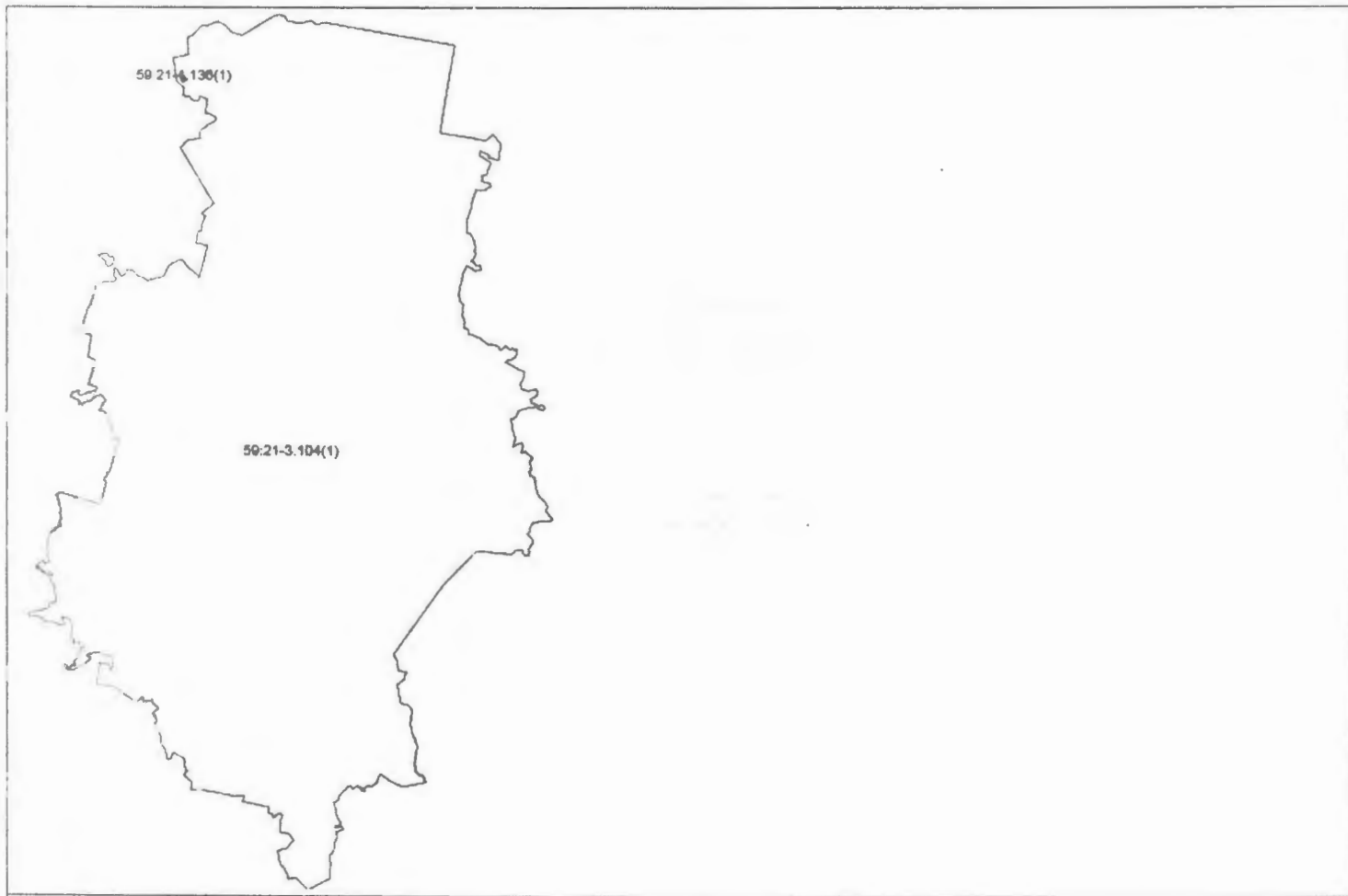
КОТЛЯ ВЕРНА
 глава администрации округа-
 глава администрации Карагайского
 муниципального округа Пермского края

В.С. Нечаев

КАДАСТРОВЫЙ ПЛАН ТЕРРИТОРИИ

Лист № 1	раздела 3	Всего листов раздела 3: 1	Всего разделов: 12	Всего листов: 31395
« 13 » декабря 2023 г. № КУВИ-001/2023-281403978				
Номер кадастрового квартала: 59:21:1710001				

План (чертеж, схема) границ между субъектами Российской Федерации, границ муниципальных образований, границ населенных пунктов, расположенных в кадастровом квартале



Масштаб:

_____ М.П. _____ подпись _____ инициалы, фамилия

КОПИЯ ВЕРНА
 Глава администрации округа
 Глава администрации Карагайского
 муниципального округа Пермского края

 В.С. Нечаев

Филиал публично-правовой компании «Роскадастр» по Пермскому краю

(полное наименование органа регистрации прав)

Раздел 1

КАДАСТРОВЫЙ ПЛАН ТЕРРИТОРИИ

На основании запроса от 13.12.2023, поступившего на рассмотрение 13.12.2023, сообщаем, что согласно записям Единого государственного реестра недвижимости:

Лист № 1	раздела 1	Всего листов раздела 1: 2	Всего разделов: 12	Всего листов: 8
« 13 » декабря 2023 г. № КУВИ-001/2023-281409053				
Номер кадастрового квартала: 59:21:1730001			Площадь кадастрового квартала: 14.98 Га	

Общие сведения об объектах недвижимости в кадастровом квартале

Номер п/п	Кадастровый номер объекта недвижимости	Вид объекта недвижимости	Адрес	Площадь или основная характеристика	Категория земель	Виды разрешенного использования	Назначение (проектируемое назначение)	Кадастровая стоимость (руб)
1	2	3	4	5	6	7	8	9
1	59:21:1730001:15 (входит в единое землепользование 59:21:0000000:80)	Земельный участок	Пермский край, Карагайский р-н	4 +/-0.8	Земли населенных пунктов	—	—	23.9
2	59:21:1730001:16	Сооружение	Пермский край, Карагайский р-н, д Тарасово	площадь: 3000 кв. м	—	—	гидротехническое	374698.01
3	59:21:3060101:18 (входит в единое землепользование 59:21:0000000:79)	Земельный участок	Пермский край, Карагайский р-н	4 +/-2.02	Земли промышленности, энергетики, транспорта, связи, радиовещания, телевидения, информатики, земли для обеспечения космической деятельности, земли обороны, безопасности и земли иного специального назначения	—	—	1
4	59:21:3060101:19 (входит в единое землепользование 59:21:0000000:79)	Земельный участок	Пермский край, Карагайский р-н	4 +/-2.02	Земли промышленности, энергетики, транспорта, связи, радиовещания, телевидения, информатики, земли для обеспечения космической деятельности, земли обороны, безопасности и земли иного специального назначения	—	—	1
5	59:21:3060101:20 (входит в единое землепользование 59:21:0000000:79)	Земельный участок	Пермский край, Карагайский р-н	4 +/-2.02	Земли промышленности, энергетики, транспорта, связи, радиовещания, телевидения, информатики, земли для обеспечения космической деятельности, земли обороны, безопасности и земли иного специального назначения	—	—	1

полное наименование должности

М.П.



подпись _____ инициалы, фамилия

Глава администрации округа
Глава администрации Карагайского
муниципального округа Пермского края

В.С. Нечелов 12.2023

Филиал публично-правовой компании «Роскадастр» по Пермскому краю
(полное наименование органа регистрации прав)

Раздел 1

КАДАСТРОВЫЙ ПЛАН ТЕРРИТОРИИ

Лист № 2	раздела 1	Всего листов раздела 1: 2	Всего разделов: 12	Всего листов: 8
« 13 » декабря 2023 г. № КУВИ-001/2023-281409053				
Номер кадастрового квартала: 59:21:1730001				

Номер п/п	Кадастровый номер объекта недвижимости	Вид объекта недвижимости	Адрес	Площадь или основная характеристика	Категория земель	Виды разрешенного использования	Назначение (проектируемое назначение)	Кадастровая стоимость (руб)
1	2	3	4	5	6	7	8	9
6	59:21:3060101:21 (входит в единое землепользование 59:21:0000000:79)	Земельный участок	Пермский край, Карагайский р-н	14 +/-3.78	Земли промышленности, энергетики, транспорта, связи, радиовещания, телевидения, информатики, земли для обеспечения космической деятельности, земли обороны, безопасности и земли иного специального назначения	—	—	3.49
7	59 21:3060101:22 (входит в единое землепользование 59 21:0000000:79)	Земельный участок	Пермский край, Карагайский р-н	4 +/-2.02	Земли промышленности, энергетики, транспорта, связи, радиовещания, телевидения, информатики, земли для обеспечения космической деятельности, земли обороны, безопасности и земли иного специального назначения	—	—	1
8	59:21:1730001:127	Сооружение	617231, Пермский край, Карагайский Район, Деревня Тарасово, Улица Колхозная	протяженность: 284 м	—	—	7.4. Сооружения дорожного транспорта	2264783 38

полное наименование должности

М.П.

подпись


инициалы, фамилия



КАДАСТРОВЫЙ ПЛАН ТЕРРИТОРИИ

Лист № 1	раздела 2	Всего листов раздела 2: 1	Всего разделов: 12	Всего листов: 8
« 13 » декабря 2023 г. № КУВИ-001/2023-281409053				
Номер кадастрового квартала: 59:21:1730001				

План (чертеж, схема) объектов недвижимости, расположенных в кадастровом квартале



Масштаб:

полное наименование должности

М.П.

подпись

инициалы, фамилия

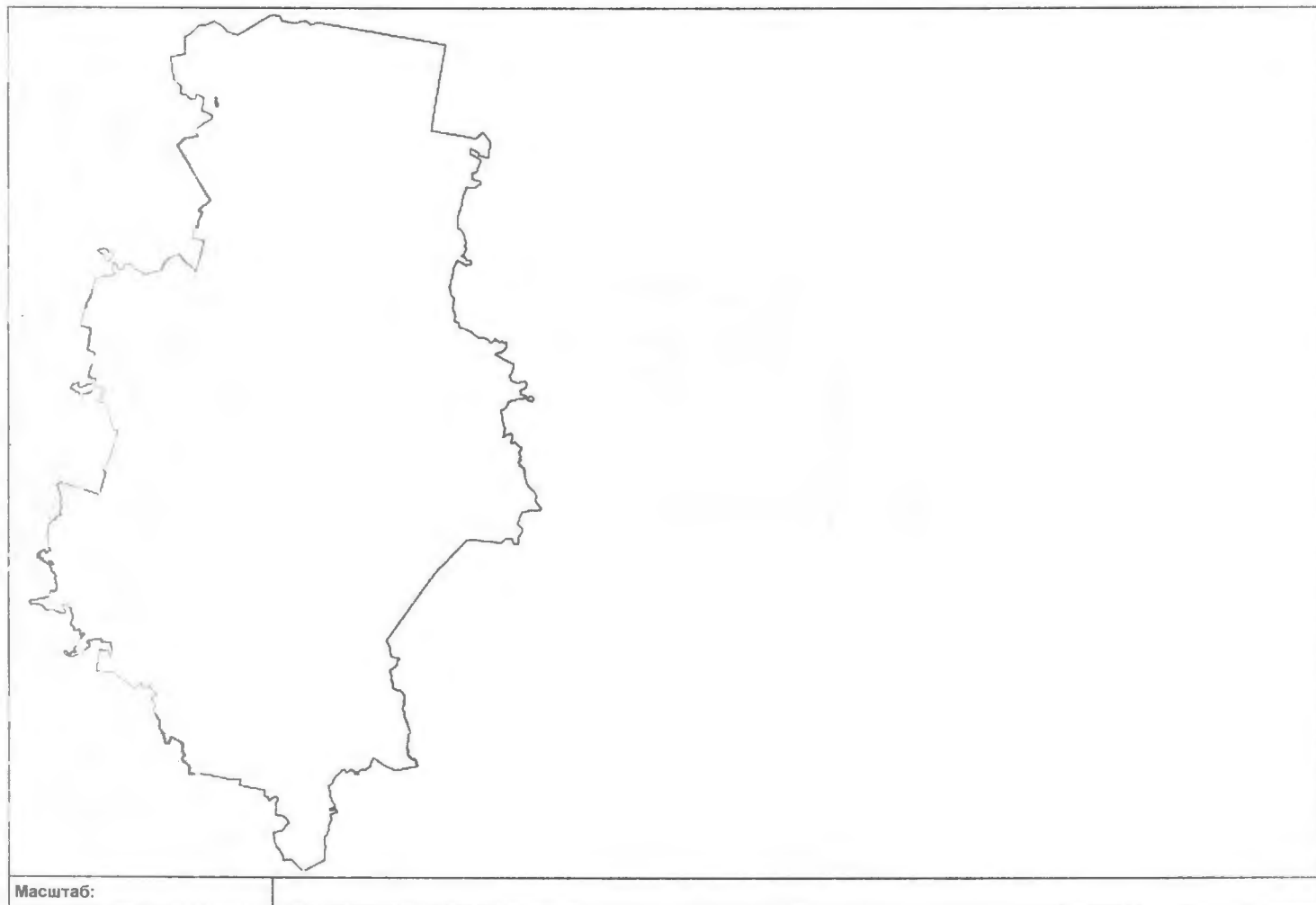


В.С. Нечаев

КАДАСТРОВЫЙ ПЛАН ТЕРРИТОРИИ

Лист № 1	раздела 3	Всего листов раздела 3: 1	Всего разделов: 12	Всего листов: 8
« 13 » декабря 2023 г. № КУВИ-001/2023-281409053				
Номер кадастрового квартала: 59:21:1730001				

План (чертеж, схема) границ между субъектами Российской Федерации, границ муниципальных образований, границ населенных пунктов, расположенных в кадастровом квартале



Масштаб:

полное наименование должности

М.П.

подпись

инициалы, фамилия



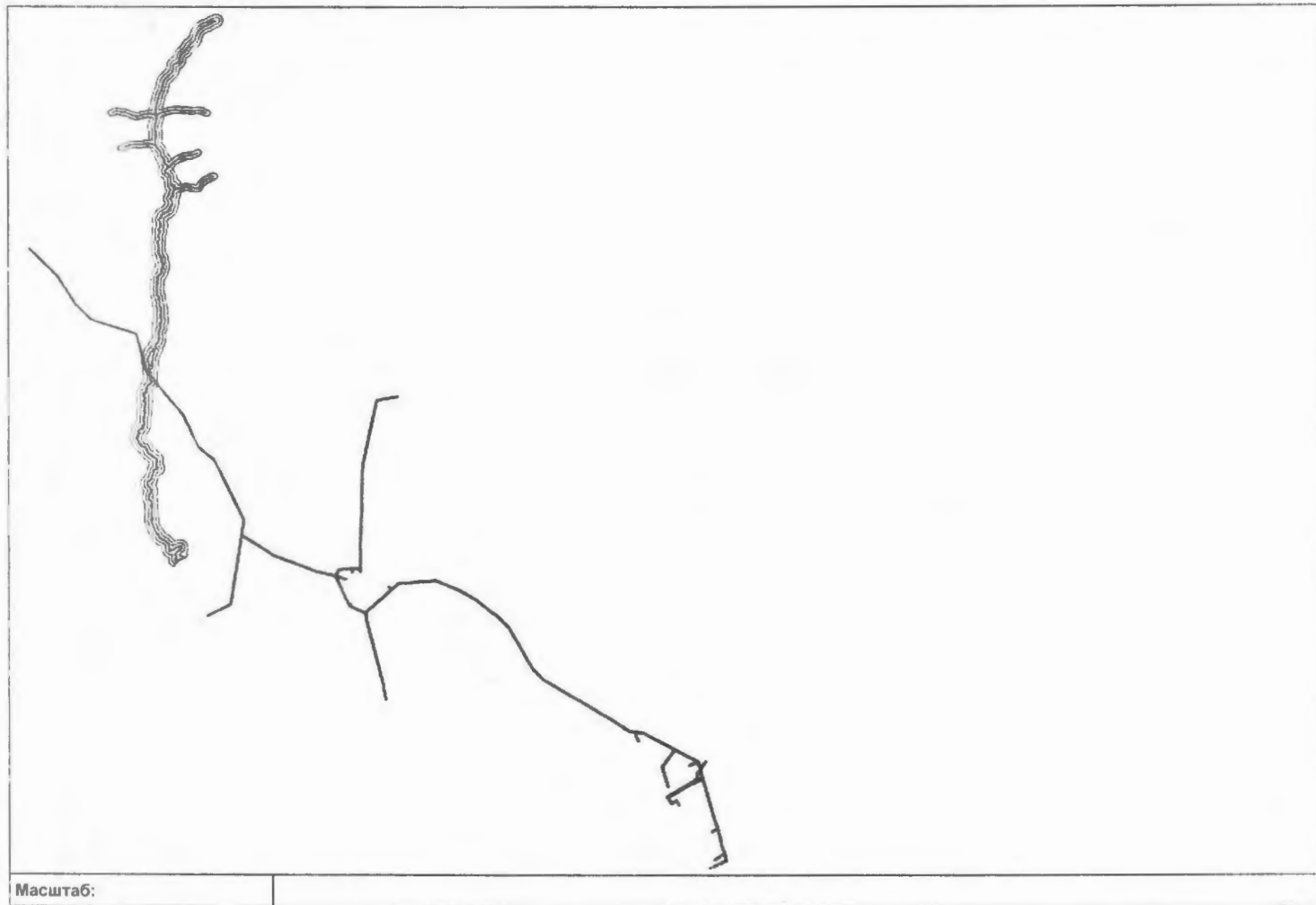
КОПИЯ ВЕРНА
Глава администрации округа-
Глава администрации Карагайского
муниципального округа Пермского края

В.С. Нечаев

КАДАСТРОВЫЙ ПЛАН ТЕРРИТОРИИ

Лист № 1	раздела 4	Всего листов раздела 4: 1	Всего разделов: 12	Всего листов: 8
« 13 » декабря 2023 г. № КУВИ-001/2023-281409053				
Номер кадастрового квартала: 59:21:1730001				

План (чертеж, схема) зон с особыми условиями использования территорий, расположенных в кадастровом квартале



Масштаб:

полное наименование должности

М.П.

подпись

инициалы, фамилия




КОПИЯ СЕРТИФИКАТА
 Глава администрации округа
 глава администрации Карагайского
 муниципального округа Пермского края

В.С. Нечаев

КАДАСТРОВЫЙ ПЛАН ТЕРРИТОРИИ

Лист № 1	раздела 5	Всего листов раздела 5: 1	Всего разделов: 12	Всего листов: 8
« 13 » декабря 2023 г. № КУВИ-001/2023-281409053				
Номер кадастрового квартала: 59:21:1730001				

План (чертеж, схема) территориальных зон, расположенных в кадастровом квартале



Масштаб:

полное наименование должности

М.П.

подпись

инициалы, фамилия




КОПИЯ ВЕРНА
 Глава администрации округа-
 Глава администрации Карагайского
 муниципального округа Пермского края

В.С. Нечаев

КАДАСТРОВЫЙ ПЛАН ТЕРРИТОРИИ

Лист № 1	раздела 6	Всего листов раздела 6: 1	Всего разделов: 12	Всего листов: 8
« 13 » декабря 2023 г. № КУВИ-001/2023-281409053				
Номер кадастрового квартала: 59:21:1730001				

План (чертеж, схема) территорий объектов культурного наследия, территорий опережающего социально-экономического развития, зон территориального развития в Российской Федерации, игорных зон, лесничеств, лесопарков, особо охраняемых природных территорий, особых экономических зон, охотничьих угодий, земельных участков, подлежащих образованию в соответствии с утвержденным проектом межевания территории, береговых линий (границы водного объекта), единиц кадастрового деления, расположенных в кадастровом квартале



Масштаб:

полное наименование должности

М.П.

подпись

инициалы, фамилия



КОПИЯ ВЕРНА
 Глава администрации округа
 Глава администрации Карagaйского
 муниципального округа Пермского края

В.С. Нечаев

КАДАСТРОВЫЙ ПЛАН ТЕРРИТОРИИ

Лист № 1	раздела 7	Всего листов раздела 7: 1	Всего разделов: 12	Всего листов: 8
« 13 » декабря 2023 г. № КУВИ-001/2023-281409053				
Номер кадастрового квартала: 59:21:1730001				

Общая информация о зонах с особыми условиями использования территорий, территориальных зонах, территориях объектов культурного наследия, территориях опережающего социально-экономического развития, зонах территориального развития в Российской Федерации, об игорных зонах, о лесничествах, лесопарках, об особо охраняемых природных территориях, особых экономических зонах, охотничьих угодьях, о земельных участках, подлежащих образованию в соответствии с утвержденным проектом межевания территории, о береговых линиях (границе водного объекта), единицах кадастрового деления

Номер п/п	Реестровый (учетный, условный) номер	Дата присвоения	Индивидуальное обозначение зоны или территории, тип и наименование водного объекта, наименование единицы кадастрового деления
1	2	3	4
1	59:21:1730001	—	граница кадастрового квартала
2	59:21-7.648	04.02.2023	Территориальная зона Жилая зона
3	59:21-7.695	13.02.2023	Территориальная зона Производственная зона, зона инженерной и транспортной инфраструктур
4	59:21-6.274	19.07.2013	Зона с особыми условиями использования территории Охранная зона инженерных коммуникаций
5	59:21-6.752	11.08.2020	Граница зоны с особыми условиями использования территории Водоохранная зона
6	59:21-6.764	14.08.2020	Граница зоны с особыми условиями использования территории Прибрежная защитная полоса

полное наименование должности

М.П.

подпись

инициалы, фамилия



КОПИЯ ВЕРНА
Глава администрации округа-
Глава администрации Карагайского
муниципального округа Пермского края

В.С. Нечаев

Филиал публично-правовой компании «Роскадастр» по Пермскому краю
(полное наименование органа регистрации прав)

Раздел 1

КАДАСТРОВЫЙ ПЛАН ТЕРРИТОРИИ

На основании запроса от 13.12.2023, поступившего на рассмотрение 13.12.2023, сообщаем, что согласно записям Единого государственного реестра недвижимости:

Лист № 1	раздела 1	Всего листов раздела 1: 2	Всего разделов: 12	Всего листов: 8
« 13 » декабря 2023 г. № КУВИ-001/2023-281409053				
Номер кадастрового квартала: 59:21:1730001			Площадь кадастрового квартала: 14.98 Га	

Общие сведения об объектах недвижимости в кадастровом квартале

Номер п/п	Кадастровый номер объекта недвижимости	Вид объекта недвижимости	Адрес	Площадь или основная характеристика	Категория земель	Виды разрешенного использования	Назначение (проектируемое назначение)	Кадастровая стоимость (руб)
1	2	3	4	5	6	7	8	9
1	59 21.1730001:15 (входит в единое землепользование 59:21.0000000:80)	Земельный участок	Пермский край, Карагайский р-н	4 +/-0.8	Земли населенных пунктов	—	—	23.9
2	59 21 1730001:16	Сооружение	Пермский край, Карагайский р-н, д. Тазазово	площадь: 3000 кв.м	—	—	гидротехническое	374698 01
3	59:21:3060101:18 (входит в единое землепользование 59:21 0000000:79)	Земельный участок	Пермский край, Карагайский р-н	4 +/-2.02	Земли промышленности, энергетики, транспорта, связи, радиовещания, телевидения, информатики, земли для обеспечения космической деятельности, земли обороны, безопасности и земли иного специального назначения	—	—	1
4	59:21:3060101:19 (входит в единое землепользование 59:21:0000000:79)	Земельный участок	Пермский край, Карагайский р-н	4 +/-2.02	Земли промышленности, энергетики, транспорта, связи, радиовещания, телевидения, информатики, земли для обеспечения космической деятельности, земли обороны, безопасности и земли иного специального назначения	—	—	1
5	59:21:3060101:20 (входит в единое землепользование 59:21 0000000 79)	Земельный участок	Пермский край, Карагайский р-н	4 +/-2.02	Земли промышленности, энергетики, транспорта, связи, радиовещания, телевидения, информатики, земли для обеспечения космической деятельности, земли обороны, безопасности и земли иного специального назначения	—	—	1

полное наименование должности

М.П.



Инициалы, фамилия
Генеральный директор
Глава администрации Карагайского
муниципального округа Пермского края

В.С. Нечаев

15.12.2023

Филиал публично-правовой компании «Роскадастр» по Пермскому краю
(полное наименование органа регистрации прав)

Раздел 1

КАДАСТРОВЫЙ ПЛАН ТЕРРИТОРИИ

Лист № 2	раздела 1	Всего листов раздела 1: 2	Всего разделов: 12	Всего листов: 8
« 13 » декабря 2023 г. № КУВИ-001/2023-281409053				
Номер кадастрового квартала: 59:21:1730001				

Номер п/п	Кадастровый номер объекта недвижимости	Вид объекта недвижимости	Адрес	Площадь или основная характеристика	Категория земель	Виды разрешенного использования	Назначение (проектируемое назначение)	Кадастровая стоимость (руб)
1	2	3	4	5	6	7	8	9
6	59 21:3060101:21 (входит в единое землепользование 59:21 0000000:79)	Земельный участок	Пермский край, Карагайский р-н	14 +/-3.78	Земли промышленности, энергетики, транспорта, связи, радиовещания, телевидения, информатики, земли для обеспечения космической деятельности, земли обороны, безопасности и земли иного специального назначения	—	—	3.49
7	59 21 3060101:22 (входит в единое землепользование 59:21:0000000:79)	Земельный участок	Пермский край, Карагайский р-н	4 +/-2 02	Земли промышленности, энергетики, транспорта, связи, радиовещания, телевидения, информатики, земли для обеспечения космической деятельности, земли обороны, безопасности и земли иного специального назначения	—	—	1
8	59:21:1730001:127	Сооружение	617231, Пермский край, Карагайский Район, Деревня Тарасово, Улица Колхозная	протяженность: 284 м	—	—	7.4. Сооружения дорожного транспорта	2264783 38

полное наименование должности

М.П.

подпись

инициалы, фамилия




КОПИЯ ВЕРНА
Глава администрации округа-
Глава администрации Карагайского
муниципального округа Пермского края
В.С. Нечаев

КАДАСТРОВЫЙ ПЛАН ТЕРРИТОРИИ

Лист № 1	раздела 2	Всего листов раздела 2: 1	Всего разделов: 12	Всего листов: 8
« 13 » декабря 2023 г. № КУВИ-001/2023-281409053				
Номер кадастрового квартала: 59:21:1730001				

План (чертеж, схема) объектов недвижимости, расположенных в кадастровом квартале



Масштаб:

полное наименование должности

М.П.

подпись

инициалы, фамилия



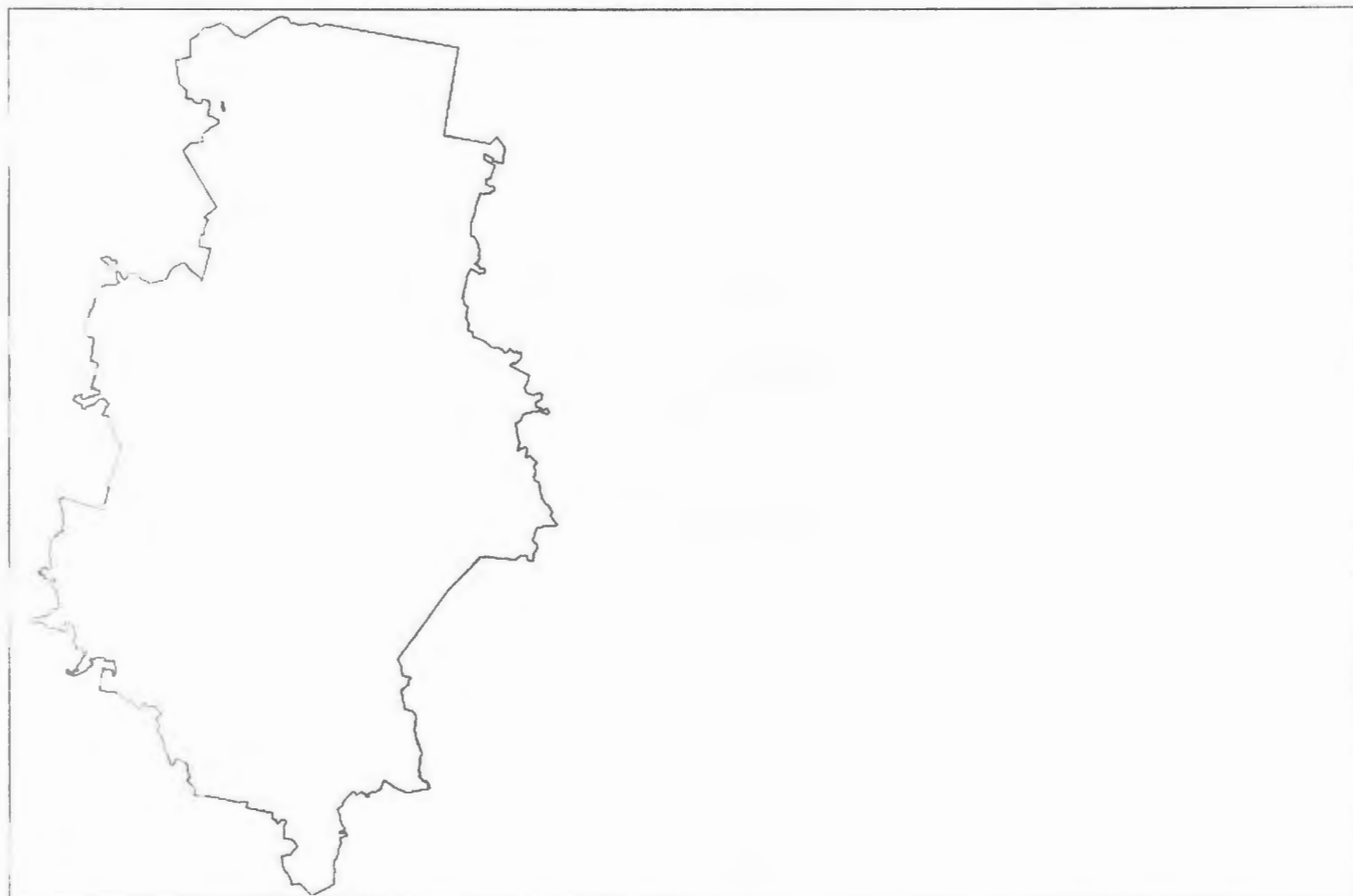
КОПИЯ ВЕРНА
Глава администрации округа-
Глава администрации Карагайского
муниципального округа Пермского края

В.С. Нечаев

КАДАСТРОВЫЙ ПЛАН ТЕРРИТОРИИ

Лист № 1	раздела 3	Всего листов раздела 3: 1	Всего разделов: 12	Всего листов: 8
« 13 » декабря 2023 г. № КУВИ-001/2023-281409053				
Номер кадастрового квартала: 59:21:1730001				

План (чертеж, схема) границ между субъектами Российской Федерации, границ муниципальных образований, границ населенных пунктов, расположенных в кадастровом квартале



Масштаб:

полное наименование должности

М.П.

подпись

инициалы, фамилия



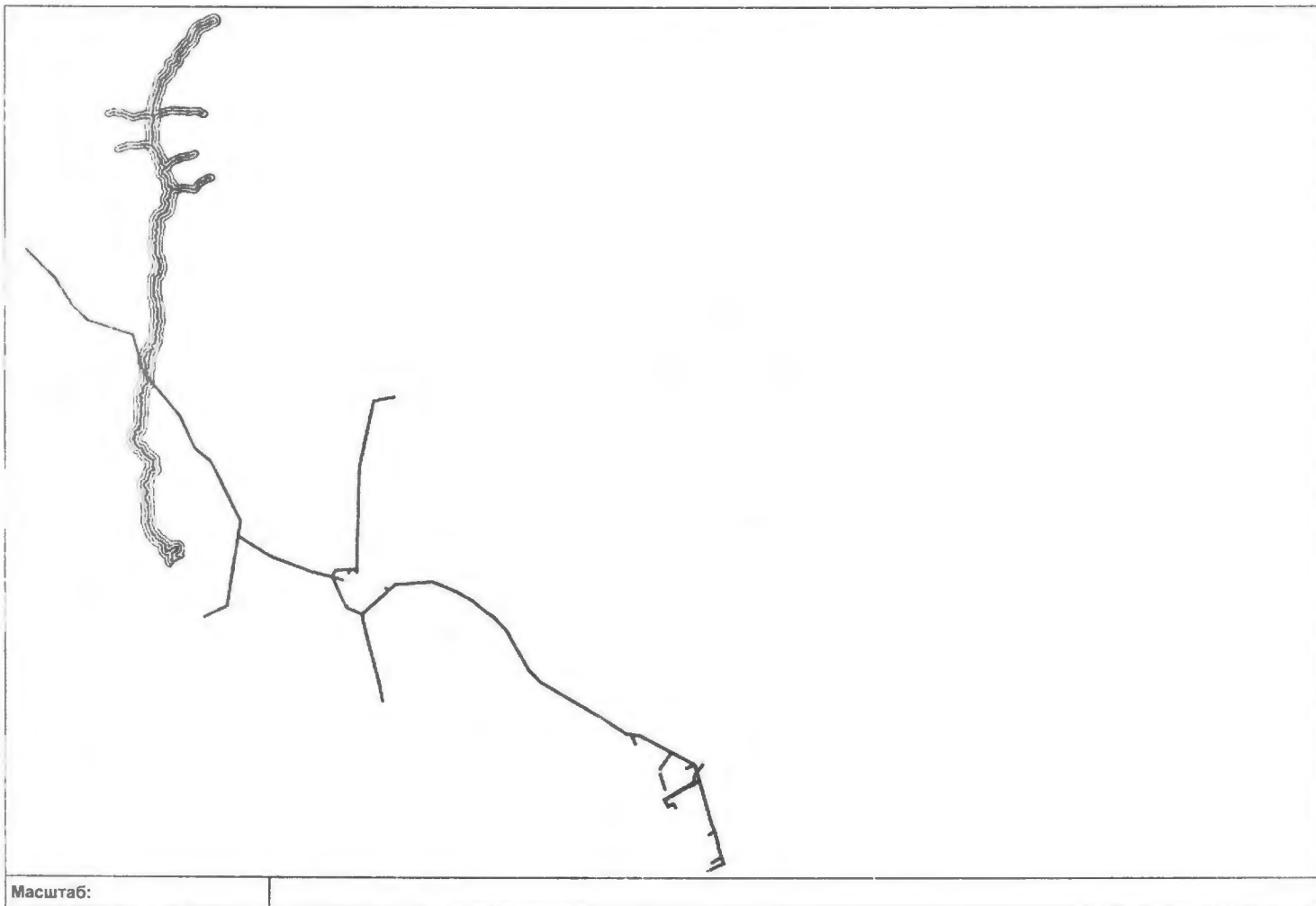
КОПИЯ ВЕРНА
 Глава администрации округа-
 Глава администрации Карагайского
 муниципального округа Пермского края

[Handwritten Signature]
 В.С. Нежаев

КАДАСТРОВЫЙ ПЛАН ТЕРРИТОРИИ

Лист № 1	раздела 4	Всего листов раздела 4: 1	Всего разделов: 12	Всего листов: 8
« 13 » декабря 2023 г. № КУВИ-001/2023-281409053				
Номер кадастрового квартала: 59:21:1730001				

План (чертеж, схема) зон с особыми условиями использования территорий, расположенных в кадастровом квартале



Масштаб:

полное наименование должности

М.П.

подпись

инициалы, фамилия




Глава администрации округа -
Глава администрации Карагайского
муниципального округа Пермского края

В.С. Нечаяев

КАДАСТРОВЫЙ ПЛАН ТЕРРИТОРИИ

Лист № 1	раздела 5	Всего листов раздела 5: 1	Всего разделов: 12	Всего листов: 8
« 13 » декабря 2023 г. № КУВИ-001/2023-281409053				
Номер кадастрового квартала: 59:21:1730001				

План (чертеж, схема) территориальных зон, расположенных в кадастровом квартале



Масштаб:

полное наименование должности

М.П.

подпись

инициалы, фамилия




КОМИССЕРНА
 Глава администрации округа-
 Глава администрации Карагайского
 муниципального округа Пермского края

В.С. Нечаев

КАДАСТРОВЫЙ ПЛАН ТЕРРИТОРИИ

Лист № 1	раздела 6	Всего листов раздела 6: 1	Всего разделов: 12	Всего листов: 8
« 13 » декабря 2023 г. № КУВИ-001/2023-281409053				
Номер кадастрового квартала: 59:21:1730001				

План (чертеж, схема) территорий объектов культурного наследия, территорий опережающего социально-экономического развития, зон территориального развития в Российской Федерации, игорных зон, лесничеств, лесопарков, особо охраняемых природных территорий, особых экономических зон, охотничьих угодий, земельных участков, подлежащих образованию в соответствии с утвержденным проектом межевания территории, береговых линий (границы водного объекта), единиц кадастрового деления, расположенных в кадастровом квартале



Масштаб:

_____ полное наименование должности

М.П.

_____ подпись

_____ инициалы, фамилия



КОПИЯ ВЕРНА
Глава администрации округа-
Глава администрации Карагайского
муниципального округа Пермского края

В.С. Нечаев

КАДАСТРОВЫЙ ПЛАН ТЕРРИТОРИИ

Лист № 1	раздела 7	Всего листов раздела 7: 1	Всего разделов: 12	Всего листов: 8
« 13 » декабря 2023 г. № КУВИ-001/2023-281409053				
Номер кадастрового квартала: 59:21:1730001				

Общая информация о зонах с особыми условиями использования территорий, территориальных зонах, территориях объектов культурного наследия, территориях опережающего социально-экономического развития, зонах территориального развития в Российской Федерации, об игорных зонах, о лесничествах, лесопарках, об особо охраняемых природных территориях, особых экономических зонах, охотничьих угодьях, о земельных участках, подлежащих образованию в соответствии с утвержденным проектом межевания территории, о береговых линиях (границе водного объекта), единицах кадастрового деления

Номер п/п	Реестровый (учетный, условный) номер	Дата присвоения	Индивидуальное обозначение зоны или территории, тип и наименование водного объекта, наименование единицы кадастрового деления
1	2	3	4
1	59:21:1730001	—	граница кадастрового квартала
2	59:21-7.648	04.02.2023	Территориальная зона Жилая зона
3	59:21-7.695	13.02.2023	Территориальная зона Производственная зона, зона инженерной и транспортной инфраструктур
4	59:21-6.274	19.07.2013	Зона с особыми условиями использования территории Охранная зона инженерных коммуникаций
5	59:21-6.752	11.08.2020	Граница зоны с особыми условиями использования территории Водоохранная зона
6	59:21-6.764	14.08.2020	Граница зоны с особыми условиями использования территории Прибрежная защитная полоса

полное наименование должности

М.П.

подпись

инициалы, фамилия



В.С. Нечаев