

«ОФИЦИАЛЬНЫЕ МАТЕРИАЛЫ ОМСУ КРАСНОКАМСКОГО ГОРОДСКОГО ОКРУГА»

## В НОМЕРЕ:

### ПОСТАНОВЛЕНИЯ АДМИНИСТРАЦИИ КРАСНОКАМСКОГО ГОРОДСКОГО ОКРУГА

02.10.2023 № 572-п	О внесении изменений в постановление администрации города Краснокамска от 14.03.2019 № 215-п «Об утверждении схемы размещения нестационарных торговых объектов на территории Краснокамского городского округа»	3 стр.
02.10.2023 № 573-п	О предоставлении разрешения на отклонение от предельных параметров разрешенного строительства, реконструкции объектов капитального строительства на земельном участке с кадастровым номером 59:07:0010605 514	13 стр.
02.10.2023 № 574-п	Об отказе в предоставлении разрешения на отклонение от предельных параметров разрешенного строительства, реконструкции объектов капитального строительства	13 стр.
06.10.2023 № 580-п	О внесении изменений в постановление администрации Краснокамского городского округа от 11.09.2020 № 508-п «Об утверждении муниципальной программы «Укрепление гражданского единства на территории Краснокамского городского округа»	14 стр.
06.10.2023 № 581-п	О предоставлении разрешения на условно разрешенный вид использования земельного участка на территории Краснокамского городского округа	36 стр.
10.10.2023 № 582-п	О внесении изменений в Перечень автомобильных дорог общего пользования местного значения в границах Краснокамского городского округа, утвержденный постановлением администрации города Краснокамска от 02.04.2019 № 260-п	36 стр.
11.10.2023 № 584-п	О внесении изменений в состав Межведомственной рабочей группы по родительскому просвещению и образованию при администрации Краснокамского городского округа, утвержденный постановлением администрации Краснокамского городского округа от 02.03.2020 № 112-п	67 стр.
12.10.2023 № 585-п	Об утверждении Порядка проведения общественного обсуждения документов стратегического планирования Краснокамского городского округа	69 стр.
13.10.2023 № 590-п	О внесении изменений в распределение бюджетных ассигнований на обеспечение путевок на санаторно-курортное лечение и оздоровление работников муниципальных учреждений Краснокамского городского округа на 2023 год, утвержденное постановлением администрации Краснокамского городского округа от 14.03.2023 № 128-п	

КОПИЯ ВЕД

Издатель

15.10.2023



## РЕШЕНИЯ ДУМЫ КРАСНОКАМСКОГО ГОРОДСКОГО ОКРУГА ПЕРМСКОГО КРАЯ

19.09.2023 № 91	О делегировании в состав муниципальной конкурсной комиссии инициативного бюджетирования	73 стр.
11.10.2023 № 96	О замене дотации на выравнивание бюджетной обеспеченности муниципальных округов, городских округов дополнительным нормативом отчислений от налога на доходы физических лиц	74 стр.
11.10.2023 № 97	Об утверждении Положения о порядке организации и использования труда добровольцев (волонтеров) в органе местного самоуправления Краснокамского городского округа, муниципальных учреждениях Краснокамского городского округа	74 стр.
11.10.2023 № 98	О внесении изменений в Схему размещения рекламных конструкций на территории Краснокамского городского округа, утвержденную решением Думы Краснокамского городского округа от 30.03.2022 № 22	81 стр.
11.10.2023 № 99	О внесении изменений в Прогнозный план приватизации муниципального имущества Краснокамского городского округа на 2023 год, утвержденный решением Думы Краснокамского городского округа от 25.08.2022 № 96	89 стр.
11.10.2023 № 100	Об утверждении Положения о самообложении граждан на территории Краснокамского городского округа	90 стр.
11.10.2023 № 101	О проведении схода граждан д. Брагино Краснокамского городского округа Пермского края	92 стр.
11.10.2023 № 102	Об упразднении административно-территориальной единицы	93 стр.
11.10.2023 № 103	Об отмене некоторых решений Думы Краснокамского городского округа	93 стр.
11.10.2023 № 104	Об объединении и упразднении административно-территориальных единиц	94 стр.
11.10.2023 № 105	Об объединении и упразднении административно-территориальных единиц	94 стр.
11.10.2023 № 106	Об аккредитации журналистов газеты «Краснокамская звезда»	95 стр.
11.10.2023 № 107	Об аккредитации журналистов газеты «Вечерний Краснокамск»	95 стр.
11.10.2023 № 108	Об аккредитации телевидения «Краснокамск ТВ»	95 стр.

## ИНФОРМАЦИЯ О ДЕЯТЕЛЬНОСТИ КОНТРОЛЬНО-СЧЕТНОЙ ПАЛАТЫ КРАСНОКАМСКОГО ГОРОДСКОГО ОКРУГА

ОТЧЕТ О ДЕЯТЕЛЬНОСТИ КОНТРОЛЬНО-СЧЕТНОЙ ПАЛАТЫ КРАСНОКАМСКОГО ГОРОДСКОГО ОКРУГА ЗА ОКТЯБРЬ 2023 ГОДА

96 стр.





### Об объединении и упразднении административно-территориальных единиц

В соответствии со статьей 13 Закона Пермской области от 28 февраля 1996 г. № 416-67 «Об административно-территориальном устройстве Пермского края», статьей 27 Устава Краснокамского городского округа Пермского края, с Генеральным планом Краснокамского городского округа, утвержденным решением Думы Краснокамского городского округа от 27 января 2021 г. № 05, Дума Краснокамского городского округа РЕШАЕТ:

1. Выразить согласие на:

1.1. объединение населенных пунктов: деревня Верхнее Гуляево и деревня Нижнее Гуляево Краснокамского городского округа Пермского края, как фактически слившихся, преобразовав их в один населенный пункт, с присвоением объединенным пунктам наименования «деревня Гуляево»;

1.2. упразднение населенных пунктов: деревня Верхнее Гуляево и деревня Нижнее Гуляево Краснокамского городского округа Пермского края.

2. Направить настоящее решение главе городского округа – главе администрации Краснокамского городского округа для внесения в Законодательное Собрание Пермского края предложения по изменению административно-территориального устройства Пермского края в связи с объединением населенных пунктов: «деревня Верхнее Гуляево» и «деревня Нижнее

Гуляево» Краснокамского городского округа, как фактически слившихся, преобразовав их в один населенный пункт, с присвоением объединенным пунктам наименования «деревня Гуляево», и упразднением населенных пунктов «деревня Верхнее Гуляево» и «деревня Нижнее Гуляево» Краснокамского городского округа Пермского края.

3. Настоящее решение подлежит опубликованию в специальном выпуске «Официальные материалы органов местного самоуправления Краснокамского городского округа» газеты «Краснокамская звезда».

4. Контроль за исполнением решения возложить на комиссию по социальной политике Думы Краснокамского городского округа.

**Д.Г. ЧЕПЛЫГИН,**  
председатель Думы  
Краснокамского городского округа

11.10.2023 № 104

### Об объединении и упразднении административно-территориальных единиц

В соответствии со статьей 13 Закона Пермской области от 28 февраля 1996 г. № 416-67 «Об административно-территориальном устройстве Пермского края», статьей 27 Устава Краснокамского городского округа Пермского края, с Генеральным планом Краснокамского городского округа, утвержденным решением Думы Краснокамского городского округа от 27 января 2021 г. № 05, Дума Краснокамского городского округа РЕШАЕТ:

1. Выразить согласие на:

1.1. объединение населенных пунктов: поселок ж.-д. площадки Мишкино и Железнодорожная будка 1405-й км Краснокамского городского округа Пермского края, как фактически слившиеся, преобразовав их в один населенный пункт, с присвоением объединенным пунктам наименования «поселок ж.-д. площадки Мишкино»;

1.2. упразднение населенного пункта Железнодорожная будка 1405-й км Краснокамского городского округа Пермского края.

2. Направить настоящее решение главе городского округа – главе администрации Краснокамского городского округа для внесения в Законодательное Собрание Пермского края предложения по изменению административно-территориального устройства Пермского края в связи с объединением населенных пунктов: поселок ж.-д. площадки Мишкино и Желез-

нодорожная будка 1405-й км Краснокамского городского округа, как фактически слившихся, преобразовав их в один населенный пункт, с присвоением объединенным пунктам наименования «поселок ж.-д. площадки Мишкино» и упразднением населенного пункта «Железнодорожная будка 1405-й км» Краснокамского городского округа.

3. Настоящее решение подлежит опубликованию в специальном выпуске «Официальные материалы органов местного самоуправления Краснокамского городского округа» газеты «Краснокамская звезда».

4. Контроль за исполнением решения возложить на комиссию по социальной политике Думы Краснокамского городского округа.

**Д.Г. ЧЕПЛЫГИН,**  
председатель Думы  
Краснокамского городского округа

11.10.2023

№ 105





ДУМА  
КРАСНОКАМСКОГО ГОРОДСКОГО ОКРУГА  
ПЕРМСКОГО КРАЯ

РЕШЕНИЕ

от 27.01.2021

№ 05

**Об утверждении Генерального плана  
Краснокамского городского округа**

В соответствии с Градостроительным кодексом Российской Федерации, Федеральным законом от 06 октября 2003 г. № 131-ФЗ «Об общих принципах организации местного самоуправления в Российской Федерации», статьей 13 Закона Пермского края от 14 сентября 2011 г. № 805-ПК «О градостроительной деятельности в Пермском крае», Уставом Краснокамского городского округа Пермского края, письмом заместителя председателя Правительства Пермского края от 18 января 2021 г. № 01-91-вн-17 «О направлении заключения о согласовании проекта генерального плана Краснокамского городского округа», протоколом заседания оргкомитета по проведению общественных обсуждений по проекту Генерального плана Краснокамского городского округа Пермского края от 27 ноября 2020 г., заключением о результатах проведения общественных слушаний по проекту Генерального плана Краснокамского городского округа Пермского края от 01.12.2020,

Дума Краснокамского городского округа РЕШАЕТ:

1. Утвердить Генеральный план Краснокамского городского округа в составе:

1.1. Положение о территориальном планировании – том I:

- раздел 1. Параметры функциональных зон, а также сведения о планируемых для размещения в них объектах федерального значения, объектах регионального значения, объектах местного значения, за исключением линейных объектов;

- раздел 2. Сведения о планируемых для размещения на территории Краснокамского городского округа объектов федерального значения, объектов регионального значения, объектов местного значения;

- раздел 3. Сведения о видах, назначении и наименованиях планируемых для размещения объектов местного значения Краснокамского городского округа, их основные характеристики и местоположение. Характеристики зон с особыми условиями использования территорий, устанавливаемых при размещении объектов местного значения.

1.2. Карты – тома I:

- карта планируемого размещения объектов социальной инфраструктуры и иных объектов;



- карта функциональных зон. Карта планируемого размещения объектов транспортной инфраструктуры;

- карта планируемого размещения объектов теплоснабжения, водоснабжения и водоотведения (в том числе и линейных);

- карта планируемого размещения объектов электроснабжения (в том числе и линейных);

- карта планируемого размещения объектов телекоммуникации, связи и трубопроводного транспорта;

- карта границ населенных пунктов (в том числе границ образуемых населенных пунктов), входящих в состав городского округа.

#### 1.3. Материалы по обоснованию (пояснительная записка) – том II:

- раздел 1. Анализ использования территории городского округа, возможных направлений развития и ограничений использования территории Краснокамского городского округа;

- раздел 2. Перечень мероприятий планов и программ социально-экономического развития;

- раздел 3. Сведения о планируемых для размещения на территории Краснокамского городского округа объектов федерального значения, объектов регионального значения, объектов местного значения;

- раздел 4. Обоснование выбранного варианта размещения объектов местного значения Краснокамского городского округа;

- раздел 5. Планируемые границы населенных пунктов;

- раздел 6. Перечень основных факторов риска возникновения чрезвычайных ситуаций природного и техногенного характера;

- раздел 7. Техничко-экономические показатели проекта.

#### 1.4. Карты – тома II:

- карта границ населенных пунктов, входящих в состав городского округа;

- карта местоположения существующих и строящихся объектов транспортной и социальной инфраструктур, объектов промышленного комплекса и иных объектов;

- карта местоположения существующих объектов теплоснабжения, водоснабжения и водоотведения (в том числе и линейных);

- карта местоположения существующих объектов электроснабжения (в том числе и линейных);

- карта местоположения существующих объектов телекоммуникации, связи и трубопроводного транспорта;

- карта зон с особыми условиями использования территории. Карта особо охраняемых природных территорий;

- карта территорий, подверженных риску возникновения чрезвычайных ситуаций природного и техногенного характера.

2. Отделу градостроительства и архитектуры администрации Краснокамского городского округа разместить Генеральный план Краснокамского городского округа в федеральной государственной информационной системе территориального планирования (<https://fgistp.economy.gov.ru>).



## 3. Признать утратившими силу:

- решение Земского Собрания Краснокамского муниципального района Пермского края от 22 апреля 2015 г. № 27 «Об утверждении Схемы территориального планирования Краснокамского муниципального района»;
- решение Думы Краснокамского городского поселения Краснокамского муниципального района от 24 февраля 2010 г. № 183 «Об утверждении Генерального плана Краснокамского городского поселения»;
- решение Совета депутатов Майского сельского поселения Краснокамского муниципального района от 30.01.2013 № 01 «Об утверждении Генерального плана Майского сельского поселения»;
- решение Думы Оверятского городского поселения от 30 января 2012 г. № 39 «Об утверждении Генерального плана Оверятского городского поселения»;
- решение Думы Оверятского городского поселения от 29 ноября 2012 г. № 69 «О внесении изменений в Генеральный план Оверятского городского поселения»;
- решение Думы Оверятского городского поселения от 25 апреля 2013 г. № 21 «Об утверждении внесения изменений в Генеральный план Оверятского городского поселения»;
- решение Думы Оверятского городского поселения от 30 января 2014 г. № 4 «Об утверждении внесения изменений в Генеральный план Оверятского городского поселения»;
- решение Думы Оверятского городского поселения от 24 января 2014 г. № 25 «Об утверждении внесения изменений в Генеральный план Оверятского городского поселения»;
- решение Совета депутатов Стряпунинского сельского поселения Краснокамского муниципального района от 08 сентября 2011 г. № 41 «Об утверждении Генерального плана Стряпунинского сельского поселения»;
- решение Совета депутатов Стряпунинского сельского поселения Краснокамского муниципального района от 15 июля 2014 г. № 34 «О внесении изменений в Генеральный план Стряпунинского сельского поселения»;

4. Опубликовать настоящее решение в специальном выпуске «Официальные материалы органов местного самоуправления Краснокамского городского округа» газеты «Краснокамская звезда», разместить настоящее решение и Генеральный план Краснокамского городского округа на официальном сайте Краснокамского городского округа [www.krasnokamsk.ru](http://www.krasnokamsk.ru).

5. Контроль за исполнением решения возложить на комиссию по городскому хозяйству Думы Краснокамского городского округа.

Глава городского округа -  
глава администрации Краснокамского  
городского округа

И.Я. Быкариз

Председатель Думы  
Краснокамского городского округа

Ю.М. Трушин

КОПИЯ ВЕРНА

Руководитель аппарата Думы  
Краснокамского городского  
округа  
И.В. Лузина  
«12» 10 2013 г.





ДУМА  
КРАСНОКАМСКОГО ГОРОДСКОГО ОКРУГА  
ПЕРМСКОГО КРАЯ

РЕШЕНИЕ

12.04.2023

№ 23

**Об утверждении изменений в  
Генеральный план Краснокамского  
городского округа, утвержденный  
решением Думы Краснокамского  
Краснокамского городского округа  
от 27.01.2021 № 05**

В соответствии с Градостроительным кодексом Российской Федерации, Федеральным законом от 06 октября 2003 г. № 131-ФЗ «Об общих принципах организации местного самоуправления в Российской Федерации», статьей 13 Закона Пермского края от 14 сентября 2011 г. № 805-ПК «О градостроительной деятельности в Пермском крае», Уставом Краснокамского городского округа Пермского края

Дума Краснокамского городского округа РЕШАЕТ:

1. Утвердить прилагаемые изменения в Генеральный план Краснокамского городского округа, утвержденный решением Думы Краснокамского городского округа от 27 января 2021 г. № 05 «Об утверждении Генерального плана Краснокамского городского округа».

2. Отделу градостроительства и архитектуры администрации Краснокамского городского округа разместить изменения в Генеральный план Краснокамского городского округа в федеральной государственной информационной системе территориального планирования (<https://fgistp.economy.gov.ru>).

3. Решение подлежит опубликованию в специальном выпуске «Официальные материалы органов местного самоуправления Краснокамского городского округа» газеты «Краснокамская звезда» и размещению на официальном сайте Краснокамского городского округа [www.krasnokamsk.ru](http://www.krasnokamsk.ru).

4. Контроль за исполнением решения возложить на комиссию по городскому хозяйству Думы Краснокамского городского округа.

Глава городского округа –  
глава администрации  
Краснокамского городского округа

И.Я. Быкариз

Председатель Думы  
Краснокамского городского округа

Д.Г. Чеплыгин



УТВЕРЖДЕНО  
решением Думы  
Краснокамского городского округа  
от 12.04.2023 № 23

Изменения, которые вносятся в решение Думы  
Краснокамского городского округа от 27.01.2021 № 05  
«Об утверждении Генерального плана Краснокамского городского округа»



**КОПИЯ ВЕРНА**

Руководитель  
Краснокамского городского округа  
И.В. Лузгин  
11 01 20 24



## Выписка из Генерального плана (Том II Материалов по обоснованию):

### 1.2. Комплексная оценка территорий и описание основных проблем развития территории

#### 1.2.1. Особенности расселения и положение Краснокамского городского округа в структуре Пермского края

Территория Краснокамского городского округа находится в центральной части системы расселения Пермского края, в составе Пермско-Краснокамского социально-экономического микрорайона, который объединяет Пермское, Краснокамское, Нытвенское, Оханское, Добрянское, Ильинское (южная часть) муниципальные образования и г. Пермь. В соответствии с рабочей моделью пространственной структуры Пермского городской агломерации территория округа находится в ее срединном поясе, в западном и северо-западном секторах.

Для Пермского края в целом ярко выраженным процессом, который определяет изменение характера расселения на территории, является процесс сжатия социально-экономического пространства. В рамках экономико-географического анализа проблем пространственного развития Пермского края выделено два аспекта такого сжатия. Первый аспект связан с ростом проницаемости социально-экономического пространства, связности и доступности его отдельных частей, центров.

Сжатие краевого пространства в первом аспекте имеет позитивные последствия, так как сокращает время на перемещение населения, товаров, услуг, информации, повышает пассажиро- и грузооборот. Возрастает транспортная доступность не только краевой столицы, но и центров муниципальных образований.

Сжатие социально-экономического пространства во втором аспекте имеет негативные последствия, так как приводит к его физическому сокращению. Проявляется тенденция возрастания контрастности между центром и периферией, что проявляется в обезлюдивании отдельных ареалов и повышения мощности Пермской городской агломерации. Это происходит за счёт роста территориальной концентрации и периферийной деконцентрации, опустынивания сельской местности и депопуляции сельского населения.

#### 1.2.2. Планировочная структура и функциональное зонирование

Архитектурно-планировочная организация Краснокамского городского округа представляет собой поляризованную систему расселения.

В системе городского округа главенствует один центр первого порядка - г. Краснокамск, существенно превосходящий остальные населенные пункты городского округа по людности и концентрации промышленного потенциала, с которым напрямую связаны все остальные населенные пункты (с. Стряпунята, д. Абакшата, д. Абакшата, д. Абросты, д. Батуры, д. Большие Калинята, д. Екимята, д. Ерошино, д. Евстониичи, д. Жаково, д. Ильино, д.





Катыши, д. Осташата, п. Подстанция, д. Понылки, д. Ананичи, д. Дочки, д. Залесная, д. Русаки, д. Трубино, п. Фроловичи, д. Часовня, р.п. Оверята, с. Мысы, д. Алешино, д. Калининцы, п. Ласьва, д. Мошни, д. Нагорная, д. Никитино, д. Новоселы, д. Осляна, д. Семичи, д. Хухрята, с. Чёрная, д. Большая, д. Брагино, д. Бусырята, д. Васенки, д. Даньки, д. Запальта, д. Кормильцы, д. Малые Шабуничи, д. Мишкино, п. ж.-д. площадки Мишкино, д. Нижнее Брагино, д. Никитино, д. Новая Ивановка, д. Пирожки, ст.п. Шабуничи, Железнодорожная будка 1401-й км, Железнодорожная будка 1402-й км, Железнодорожная будка 1403-й км, Железнодорожная будка 1405-й км, Железнодорожная будка 1406-й км, д. Якунята, п. Майский, д. Волеги, д. Нижние Симонята, д. Мошево, д. Фадеята, д. Кабанов Мыс, с. Усть-Сыны, д. Большое Шилово, д. Верхнее Гуляево, д. Гурино, д. Заречная, д. Карабаи, д. Клепики, д. Конец-Бор, д. Кузнецы, д. Малое Шилово, д. Нижнее Гуляево).



Проектом предусмотрено изменение количества населенных пунктов (ранее существовали 74 населенных пункта). В результате преобразований (15 населенных пунктов ликвидируются, 2 населенных пункта объединяются с общим названием д. Гуляево), в составе городского округа остаются 58 населенных пунктов.

В целом, исторически сложившаяся система расселения на территории Краснокамского городского округа имеет линейно-узловой характер. Наибольшая плотность населения на территории округа наблюдается в его юго-западной части в полосе широтного транспортно-коммуникационного коридора, образованного железнодорожной магистралью Москва – Ярославль – Киров – Пермь – Екатеринбург – Тюмень – Омск – Владивосток и автомобильной дорогой федерального значения М-7 «Волга» Москва – Владимир – Нижний Новгород – Казань – Уфа 00 ОП ФЗ М-7 (Е017, Е22, СНГ). Линейный вид расселения особенно прослеживается при рассмотрении населенных пунктов, расположенных вдоль железной дороги.

На основании Схемы территориального планирования Краснокамского муниципального района Пермского края рассматривается планировочный каркас территории, можно выделить несколько узлов (кластеров): один планировочный центр первого порядка - г. Краснокамск, планировочные центры второго порядка, образованные группировкой из близко расположенных друг к другу населенных пунктов. Например, п. Майский – д. Волеги – д. Нижние Симонята в юго-западной части округа или р.п. Оверята – д. Семичи и д. Хухрята – с. Мысы – д. Никитино в южной части округа, рядом с административной границей г. Перми. Еще один узел (кластер): ст.п. Шабуничи – д. Малые Шабуничи - с. Чёрная – д. Запальта – д. Даньки в западной части округа и с. Усть-Сыны - д. Кузнецы в юго-западной части. В дополнение также можно выделить д. Большое Шилово – д. Малое Шилово – д. Гурино в приречной зоне р. Кама. Данные узлы (кластеры) располагаются в юго-западной части Краснокамского городского округа.

В центральной и северо-западной частях территории округа, вне зоны транспортно-коммуникационного коридора, наблюдается уже рассредоточенный тип расселения. Малые населенные пункты

КОПИЯ





рассредоточены по территории вдоль автомобильных дорог местного значения и поселковых дорог, ведущих в локальный центр расселения (планировочный центр второго порядка) – с. Стряпунята.

Природными факторами, определяющими расселение на территории Краснокамского городского округа, являются зоны акваторий, пронизывающие всю территорию городского округа. Самой крупной зоной акваторий является р. Кама, которая протекает в южной части городского округа. Зоны лесов рассредоточены по всей территории городского округа, но сосредоточены в юго-западной (севернее г. Краснокамск), западной, северо-западной, северной, северо-восточной и восточной частях, оставляя центральную часть городского округа, где уже располагаются зоны сельскохозяйственного использования.

Таким образом, в юго-западной части Краснокамского городского округа в зоне влияния г. Краснокамска, г. Перми и природных факторов сосредоточена подавляющая часть постоянного населения городского округа, которая уступает по численности центральной и северо-западной части Краснокамского городского округа.





**АДМИНИСТРАЦИЯ  
КРАСНОКАМСКОГО ГОРОДСКОГО ОКРУГА**

**ПОСТАНОВЛЕНИЕ**

11.01.2024

№ 5-п

**Об утверждении топографической карты местоположения населенных пунктов деревня Верхнее Гуляево и деревня Нижнее Гуляево и образуемого населенного пункта деревня Гуляево Краснокамского городского округа**

В соответствии со статьей 14 Закона пермской области от 28 февраля 1996 г. № 416-67 «Об административно-территориальном устройстве Пермского края, руководствуясь Генеральным планом Краснокамского городского округа, утвержденным решением Думы Краснокамского городского округа от 27 января 2021 г. № 05, администрация Краснокамского городского округа **ПОСТАНОВЛЯЕТ:**

1. Утвердить прилагаемую топографическую карту населенных пунктов деревня Верхнее Гуляево и деревня Нижнее Гуляево и образуемого населенного пункта деревня Гуляево Краснокамского городского округа.
2. Постановление подлежит опубликованию в специальном выпуске «Официальные материалы органов местного самоуправления Краснокамского городского округа» газеты «Краснокамская звезда» и размещению на официальном сайте Краснокамского городского округа <http://krasnokamsk.ru/>.
3. Настоящее постановление вступает в силу с момента подписания.
4. Контроль за исполнением постановления возложить на первого заместителя главы городского округа по экономическому развитию и управлению муниципальным имуществом А.В. Максимчука.

Глава городского округа –  
глава администрации  
Краснокамского городского округа



И.Я. Быкариз

Н.В. Кирьянова,  
4-47-87





УТВЕРЖДЕНА  
постановлением администрации  
Краснокамского городского округа  
от 11.01.2024 № 5-п

Топографическая карта населенных пунктов деревня Верхнее Гуляево и деревня Нижнее Гуляево и образуемого населенного пункта деревня Гуляево Краснокамского городского округа



Условные обозначения:  
существующие планируемые

Отдел  
по общим  
вопросам,  
муниципальной  
службы  
И Кадрового отдела муниципальной службы и кадрам

И.Н. Беляева  
20 24 г.

Начальник отдела градостроительства и архитектуры главный архитектор

Отдел градостроительства и архитектуры  
Администрации Краснокамского городского округа

Г.В. Андросова

Г.В. Андросова





АДМИНИСТРАЦИЯ  
КРАСНОКАМСКОГО ГОРОДСКОГО ОКРУГА

ПОСТАНОВЛЕНИЕ

14.02.2023

№ 68-п

**О создании комиссии по рассмотрению вопросов об исключении населенных пунктов, расположенных на территории Краснокамского городского округа из реестра административно-территориальных единиц Пермского края**

В соответствии Федеральным законом со статьей 13 Закона Пермской области от 28 февраля 1996 г. № 416-67 «Об административно-территориальном устройстве Пермского края», администрация Краснокамского городского округа **ПОСТАНОВЛЯЕТ:**

1. Создать комиссию по рассмотрению вопросов об исключении населенных пунктов, расположенных на территории Краснокамского городского округа из реестра административно-территориальных единиц Пермского края.

2. Утвердить прилагаемый состав комиссии по рассмотрению вопросов об исключении населенных пунктов, расположенных на территории Краснокамского городского округа, из реестра административно-территориальных единиц Пермского края.

3. Контроль за исполнением постановления возложить на первого заместителя главы городского округа по экономическому развитию и управлению муниципальным имуществом А.В. Максимчука.

Глава городского округа –  
глава администрации  
Краснокамского городского округа



И.Я. Быкариз

Н.В. Кирьянова,  
4-47-87





**КОПИЯ**

УТВЕРЖДЕН  
постановлением администрации  
Краснокамского городского округа  
от 14.02.2023 № 68-п

## СОСТАВ

комиссии по рассмотрению вопросов об исключении населенных пунктов,  
расположенных на территории Краснокамского городского округа из реестра  
административно-территориальных единиц Пермского края

- Быкариз Игорь Яковлевич - глава городского округа - глава администрации Краснокамского городского округа, председатель
- Максимчук Антон Васильевич - первый заместитель главы Краснокамского городского округа по экономическому развитию и управлению муниципальным имуществом, заместитель председателя
- Жданов Матвей Валерьевич - советник главы Краснокамского городского округа, секретарь комиссии
- Члены комиссии:
- Ренёв Сергей Александрович - заместитель главы Краснокамского городского округа по развитию коммунальной инфраструктуры и благоустройства
- Галкина Юлия Юрьевна - начальник управления развития коммунальной инфраструктуры и жилищно-коммунального хозяйства администрации Краснокамского городского округа
- Мухачева Ольга Александровна - начальник управления благоустройства, дорожной и транспортной инфраструктуры администрации Краснокамского городского округа
- Болдина Яна Леонидовна - начальник юридического отдела администрации Краснокамского городского округа
- Андросова Галия Возыховна - начальник отдела градостроительства и архитектуры – главный архитектор администрации Краснокамского городского округа
- Петров Равиль Рашитович - председатель Комитета земельных и имущественных отношений администрации Краснокамского городского округа





АДМИНИСТРАЦИЯ  
КРАСНОКАМСКОГО ГОРОДСКОГО ОКРУГА

ПОСТАНОВЛЕНИЕ

24.07.2023

№ 440-п

О внесении изменений в состав комиссии по рассмотрению вопросов об исключении населенных пунктов, расположенных на территории Краснокамского городского округа из реестра административно-территориальных единиц Пермского края, утвержденный постановлением администрации Краснокамского городского округа от 14.02.2023 № 68-п

В соответствии со статьей 13 Закона Пермской области от 28 февраля 1996 г. № 416-67 «Об административно-территориальном устройстве Пермского края», администрация Краснокамского городского округа ПОСТАНОВЛЯЕТ:

1. Внести изменения в состав комиссии по рассмотрению вопросов об исключении населенных пунктов, расположенных на территории Краснокамского городского округа из реестра административно-территориальных единиц Пермского края, утвержденный постановлением администрации Краснокамского городского округа от 14.02.2023 № 68-п, включив в состав комиссии:

- Исмагилову Ольгу Витальевну, начальника отдела землеустройства и мониторинга земель, кадастровой оценки недвижимости Управления Росреестра по Пермскому краю, членом комиссии;

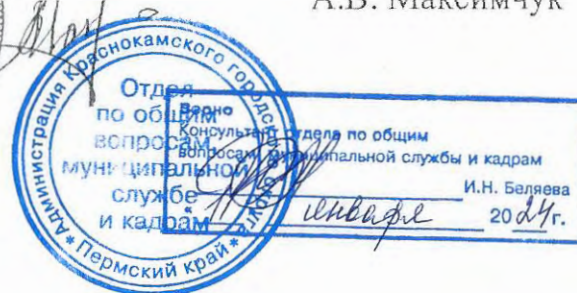
- Краснову Оксану Александровну, начальника межмуниципального отдела по Краснокамскому, Нытвенскому районам Управления Росреестра по Пермскому краю, членом комиссии.

2. Контроль за исполнением постановления возложить на первого заместителя главы городского округа по экономическому развитию и управлению муниципальным имуществом А.В. Максимчука.

И.о. главы городского округа  
главы администрации  
Краснокамского городского округа

Н.В. Кирьянова,  
4-47-87

А.В. Максимчук







АДМИНИСТРАЦИЯ  
КРАСНОКАМСКОГО ГОРОДСКОГО ОКРУГА

РАСПОРЯЖЕНИЕ

05.07.2023

№ 263-л

**О предоставлении ежегодного  
основного оплачиваемого отпуска,  
предоставлении единовременной  
выплаты и материальной помощи  
И.Я. Быкаризу**

1. Убываю в ежегодный основной оплачиваемый отпуск за период работы с 16.11.2021 по 15.11.2023 на 15 календарных дней с 20.07.2023 по 03.08.2023.

2. МКУ «Централизованная бухгалтерия» (С.А. Хайдарова) выплатить И.Я. Быкаризу, материальную помощь в размере одного должностного оклада и единовременную выплату к отпуску в размере одного должностного оклада за счет и в пределах фонда оплаты труда.

3. Исполнение обязанностей главы городского округа - главы администрации Краснокамского городского округа на период моего отпуска возлагаю на Максимчука Антона Васильевича, первого заместителя главы Краснокамского городского округа по экономическому развитию и управлению муниципальным имуществом.

Глава городского округа-  
глава администрации  
Краснокамского городского округа



И.Я. Быкариз





КОПИЯ

АДМИНИСТРАЦИЯ  
КРАСНОКАМСКОГО ГОРОДСКОГО ОКРУГА

РАСПОРЯЖЕНИЕ

04.08.2023

№ 323-л

**О возложении обязанностей  
на Ю.В. Дорохову**

На период временной нетрудоспособности О.А.Мухачевой, возложить исполнение обязанностей по должности начальника управления благоустройства, дорожной и транспортной инфраструктуры администрации Краснокамского городского округа на Дорохову Юлию Владимировну, заместителя начальника управления благоустройства, дорожной и транспортной инфраструктуры – начальника сектора благоустройства администрации Краснокамского городского округа с 01.08.2023 до выхода основного работника.

Глава городского округа  
глава администрации  
Краснокамского городского округа



И.Я.Быкариз



Воробьева Л.А.  
7-41-92

*Воробьева*





# Роскадастр

ПУБЛИЧНО-ПРАВОВАЯ КОМПАНИЯ  
«РОСКАДАСТР»  
(ППК «Роскадастр»)

ФИЛИАЛ ПУБЛИЧНО-ПРАВОВОЙ КОМПАНИИ  
«РОСКАДАСТР» ПО ПЕРМСКОМУ КРАЮ  
(Филиал ППК «РОСКАДАСТР» по Пермскому краю)

Дзержинского ул., д. 35, г. Пермь, 614068  
тел. (342) 201-71-15, факс (342) 281-84-94  
E-mail: [filial@59.kadastr.ru](mailto:filial@59.kadastr.ru); <http://www.ros.kadastr.ru>  
ОКПО 51851691 ОГРН 1227700700633  
ИНН/КПП 7708410783/590343001

15.04.2023 08-26/2023-1576

№ \_\_\_\_\_

На № \_\_\_\_\_ от \_\_\_\_\_

Главе  
Администрации  
Краснокамского городского округа

Быкариза И.Я.

[oga@krasnokamsk.permkrai.ru](mailto:oga@krasnokamsk.permkrai.ru)

## О предоставлении сведений ГФДЗ

Уважаемый Игорь Яковлевич!

На Ваше заявление в государственный фонд данных, полученных в результате проведения землеустройства (далее - ГФДЗ), 13.04.2023 г. № 08-26/2023-1576, о предоставлении материалов в виде сведений (архивные картографические материалы), полученные в результате проведения землеустройства, о местоположении, границах населенных пунктов: Железнодорожная будка 1405-й км и 1403-й км., п.ж-д. площадки Мишкино, д.Верхнее и Нижнее Гуляево, сообщаем следующее.

В ГФДЗ документация по описанию границ населенных пунктов: Железнодорожная будка 1405-й км и 1403-й км., п.ж-д. площадки Мишкино, д.Верхнее и Нижнее Гуляево, отсутствует. Таким образом, в соответствии с п. 2.3.2. Административного регламента, утвержденного приказом Минэкономразвития РФ от 14.11.2006 № 376, документы не могут быть предоставлены.

Инженер II категории отдела ведения архива  
филиала ППК «РОСКАДАСТР» по Пермскому краю

А.А.Кочетков



**ФЕДЕРАЛЬНАЯ СЛУЖБА  
ГОСУДАРСТВЕННОЙ РЕГИСТРАЦИИ,  
КАДАСТРА И КАРТОГРАФИИ  
(РОСРЕЕСТР)**

**Управление Федеральной службы  
государственной регистрации,  
кадастра и картографии по Пермскому краю  
(Управление Росреестра по Пермскому краю)**

Ленина ул., д.66/2, г. Пермь, 614990  
тел. (342) 205-95-59, факс (342) 205-96-93  
[http:// www.rosreestr.gov.ru](http://www.rosreestr.gov.ru)

И.о. главы городского округа-главы  
администрации Краснокамского  
городского округа  
Пермского края

Максимчук А.В.

20.07.2023 № Исх-1-1/39-2023  
На № \_\_\_\_\_ от \_\_\_\_\_

**О направлении информации**

Уважаемый Антон Васильевич!

В ответ на Ваше письмо от 14.07.2023 №СЭД-273-45-3923-исх, поступившее в Управление Росреестра по Пермскому краю от 14.07.2023 №Вх-1-1/120-2023 по вопросу о назначении представителя Управления Росреестра по Пермскому краю (далее – Управление) для включения в состав комиссии по рассмотрению вопросов об упразднении населенных пунктов, расположенных на территории Краснокамского городского округа, сообщаем, что от Управления в работе комиссии примут участие:

-начальник отдела землеустройства и мониторинга земель, кадастровой оценки недвижимости – Исмагилова Ольга Витальевна, тел: 8(342) 205-96-10 (доб. 3232),


-начальник межмуниципального отдела по Краснокамскому, Нытвенскому районам – Краснова Оксана Александровна, тел. 8(342) 205-96-29 (доб.1937,1938).

По вопросу наличия (отсутствия) жилых помещений, находящихся в собственности граждан на земельном участке с кадастровым номером 59:07:2460101:71, направляем перечень объектов капитального строительства, расположенных на испрашиваемом земельном участке.

Приложение: в эл. виде

Заместитель руководителя

Е.Н. Дегтярева



Вакерич Дарья Александровна  
8(342) 205-95-66 (доб. 3231)





Кадастровый № ОКС	Вид ОКС	Наименование ОКС	Назначе	Дата постано	Дата снят	Статус О	Адрес ОКС
59:07:2460101:248	Сооружение	Газопровод для нужд установки по сжигани	1.6. Соор	20.03.2019		Актуальн	Пермский край, Краснокамский городской округ, в районе д. Мишкино
59:32:0000000:8059	Сооружение	Линия автоблокировки	энергети	22.10.2012		Актуальн	Пермский край, Верещагинский, Карагайский, Нытвенский, Краснокамский, Пермский районы, г. Пермь
59:07:0000000:2898	Сооружение	Линия низкого напряжения	энергети	22.10.2012		Актуальн	Пермский край, район Краснокамский, направление Чепца-Пермь-Сортировочная 1400 км, ПК 8

## АКТ

Об исключении из учетных данных населенных пунктов деревня Верхнее Гуляево и деревня Нижнее Гуляево Краснокамского городского округа Пермского края путем объединения и присвоения объединенным пунктам наименования «деревня Гуляево»

28.09.2023 г.

г. Краснокамск

Комиссия по рассмотрению вопросов об исключении населенных пунктов Краснокамского городского округа из учетных данных, созданная постановлением администрации Краснокамского городского округа от 14.02.2023 г. № 68-п «О создании комиссии по рассмотрению вопросов об исключении населенных пунктов, расположенных на территории Краснокамского городского округа из реестра административно-территориальных единиц Пермского края» (с изм. от 24.07.2023 г № 440-п) (далее – комиссия), в составе:

Председатель комиссии: Быкариз Игорь Яковлевич	глава городского округа-глава администрация Краснокамского городского округа;
Заместитель председателя комиссии: Максимчук Антон Васильевич	первый заместитель главы Краснокамского городского округа по экономическому развитию и управлению муниципальным имуществом;
Секретарь комиссии: Жданов Матвей Валерьевич	советник главы Краснокамского городского округа.
Члены комиссии:	
Ренев Сергей Александрович	заместитель главы Краснокамского городского округа по развитию коммунальной инфраструктуры и благоустройства
Галкина Юлия Юрьевна	начальник управления развития коммунальной инфраструктуры и жилищно-коммунального хозяйства администрации Краснокамского городского округа
Мухачева Ольга Александровна	начальник управления благоустройства, дорожной и транспортной инфраструктуры администрации Краснокамского городского округа
Болдина Яна Леонидовна	начальник юридического отдела администрации Краснокамского городского округа
Андросова Галия Возыховна	начальник отдела градостроительства и архитектуры – главный архитектор администрации Краснокамского городского округа
Петров Равиль Рашитович	председатель Комитета земельных и имущественных отношений администрации Краснокамского городского округа
Исмагилова Ольга Витальевна	начальник отдела землеустройства и мониторинга земель, кадастровой оценки недвижимости Управления Росреестра по Пермскому краю
Краснова Оксана Александровна	начальник межмуниципального отдела по Краснокамскому и Нытвенским районам Управления Росреестра по Пермскому краю



составила настоящий акт об исключении из учетных данных населенных пунктов деревня Верхнее Гуляево и деревня Нижнее Гуляево, расположенных на территории Краснокамского городского округа путем объединения и присвоения наименования «деревня Гуляево».

### **1. Причины административно-территориальных изменений.**

Статьей 12 Закона Пермской области от 28.02.1996 №416-67 «Об административно-территориальном устройстве Пермского края» (далее – Закон) предусмотрено, что населенные пункты, фактически слившиеся между собой, имеющие фактически единую инженерную, транспортную и социальную инфраструктуру, с согласия проживающего в них населения могут быть объединены в единый населенный пункт с присвоением прежнего наименования одного из объединившихся населенных пунктов или нового наименования. Статьей 13 Закона предусмотрено предоставление решения представительного органа муниципального образования в Законодательное Собрание Пермского края, уполномоченного на внесение изменений в Реестр административно-территориальных единиц Пермского края.

Генеральным планом Краснокамского городского округа, утвержденным решением Думы Краснокамского городского округа от 27.01.2021 г. №05, в целях дальнейшего территориального развития предусмотрено объединение населенных пунктов деревня Верхнее Гуляево и деревня Нижнее Гуляево, в связи с тем, что населенные пункты имеют общую границу, их связывает единая сеть коммунальной инфраструктуры. По инициативе главы Краснокамского городского округа в целях выявления мнения населения об объединении деревень Верхнее и Нижнее Гуляево 16.09.2023 года были проведены собрания граждан, на которых жители выразили согласие на объединение населенных пунктов деревни Верхнее Гуляево и деревни Нижнее Гуляево с присвоением наименования объединенному населенному пункту «деревня Гуляево». Протоколы собраний граждан опубликованы в приложении к газете «Краснокамская звезда» от 01.10.2023года №19.

### **2. Информация о наличии и состоянии в населенном пункте производственных, социальных, жилых строениях:**

На территории населенного пункта Верхнее Гуляево производственные строения отсутствуют. Социальная инфраструктура представлена продуктовым магазином, расположенным на земельном участке с кадастровым номером 59:07:0490101:302.

Основная часть жилых строений в деревне Верхнее Гуляево представлена домами, используемыми гражданами для проживания в весенне-летний период. Дома, используемые для постоянного проживания жителями д. Верхнее Гуляево представлены в таблице:

№ п/п	Адрес нахождения строения	Вид строения (производственное/ социальное/жилое)	Текущее состояние строения (краткое описание)
1	ул. Липовая, 4	Жилое	Пригодно к проживанию
2	ул. Липовая, 24	Жилое	Пригодно к проживанию
3	ул. Ягодная, 2	Жилое	Пригодно к проживанию
4	ул. Ягодная, 25	Жилое	Пригодно к проживанию
5	пер. Тихий, 5	Жилое	Пригодно к проживанию

На территории населенного пункта Нижнее Гуляево производственные и социальные строения отсутствуют.

Основная часть жилых строений в деревне Нижнее Гуляево представлена домами, используемыми гражданами для проживания в весенне-летний период. Дома, используемые для постоянного проживания жителями д. Нижнее Гуляево представлены в таблице:

№ п/п	Адрес нахождения строения	Вид строения (производственное/ социальное/жилое)	Текущее состояние строения (краткое описание)
1	ул. Гуляевская, 1	Жилое	Пригодно к проживанию
2	ул. Гуляевская, 14	Жилое	Пригодно к проживанию
3	ул. Гуляевская, 17А	Жилое	Пригодно к проживанию
4	ул. Гуляевская, 21	Жилое	Пригодно к проживанию
5	ул. Гуляевская, 24	Жилое	Пригодно к проживанию
6	ул. Гуляевская, 27	Жилое	Пригодно к проживанию
7	ул. Луговая, 12	Жилое	Пригодно к проживанию
8	ул. Луговая, 22	Жилое	Пригодно к проживанию

### 3. Численность населения в населенном пункте (населенных пунктах).

По данным переписи 2021 года численность населения деревни Верхнее Гуляево составила 8 человек; численность в населенном пункте деревня Нижнее Гуляево – 12 человек.

### 4. Расстояние от населенного пункта, с которым происходит слияние.



Деревня Верхнее Гуляево расположена на правом берегу реки Сюзьва в нижней части её течения и имеет общую границу с деревней Нижнее Гуляево.

### 3. Заключение комиссии:

Комиссией установлено: Населенные пункты деревни Верхнее и Нижнее Гуляево связывает единая сеть коммунальной инфраструктуры; по отдельности населенные пункты не имеют возможности территориального развития.

Учитывая изложенное, приняв во внимание документы территориального планирования, комиссия считает целесообразным исключить населенные пункты деревня Верхнее Гуляево и деревня Нижнее Гуляево из учетных данных административно – территориальных единиц Пермского края, объединив их и присвоив объединенным населенным пунктам наименование «деревня Гуляево».

Председатель Комиссии

И.Я. Быкариз

Заместитель  
председателя Комиссии

А.В. Максимчук

Секретарь Комиссии

М.В. Жданов

Члены Комиссии:

С.А. Ренёв

Ю.Ю. Галкина

ч.о. О.А. Мухачева / Дорохова Ю.Б.

Я.Л. Болдина

Г.В. Андросова

Р.Р. Петров

О.В. Исмагилова

О.А. Краснова

19.09.2023 г.

г. Краснокамск

АКТ

обследования территорий населенных пунктов Верхнее и Нижнее Гуляево

В соответствии с постановлением администрации Краснокамского городского округа от 14.02.2023 №68-п «О создании комиссии по рассмотрению вопросов об исключении населенных пунктов, расположенных на территории Краснокамского городского округа из реестра административно-территориальных единиц Пермского края» комиссия в составе:

- начальник управления развития коммунальной инфраструктуры и жилищно-коммунального хозяйства администрации Краснокамского городского округа Галкина Юлия Юрьевна;

-начальник отдела градостроительства – главный архитектор администрации Краснокамского городского округа Андросова Галия Возыховна;

провела обследование населенных пунктов: деревня Верхнее Гуляево и деревня Нижнее Гуляево. В результате обследования установлено следующее: на территории деревни Верхнее Гуляево проживает по данным переписи 2021 года 8 человек. Жилая застройка представлена зоной застройки индивидуальными жилыми домами, производственные строения отсутствуют. На территории деревни расположен продуктовый магазин. Улично-дорожная сеть представлена в жилой застройке следующими элементами: улица Курановская, улица Липовая улица Поломенская, улица Рябиновая, улица Ягодная, переулок Тихий, переулок Ясный;

на территории деревни Нижнее Гуляево проживает по данным переписи 2021 года 12 человек. Жилая застройка представлена зоной застройки индивидуальными жилыми домами, производственные строения отсутствуют. Улично-дорожная сеть представлена в жилой застройке следующими элементами:

- улицы: Берег Сюзьвы, Березовая, Гуляевская, Земляничная, Луговая, Сиреневая;

- переулок Веселый;

- проезды: Светлый и Серебрянский; спуск Береговой.

Автомобильное сообщение обеих деревень Верхнее и Нижнее Гуляево с административным центром осуществляется по асфальтированной дороге.





Учитывая фактическое местоположение населенных пунктов деревни Верхнее Гуляево и деревни Нижнее Гуляево, Комиссия приняла во внимание, что по инициативе главы городского округа – главы администрации Краснокамского городского округа, в соответствии с постановлением администрации Краснокамского городского округа от 29.08.2023 №500-п «О проведении собраний граждан деревни Верхнее Гуляево и деревни Нижнее Гуляево Краснокамского городского округа Пермского края» 16.09.2023 года состоялись собрания граждан населенных пунктов: деревни Верхнее Гуляево и деревни Нижнее Гуляево. На собрании граждане выразили согласие на объединение населенных пунктов деревни Верхнее Гуляево и деревни Нижнее Гуляево и присвоение наименования объединенным пунктам «деревня Гуляево».

На основании изложенного комиссия приходит к выводу о целесообразности объединения населенных пунктов.

Подпись \_\_\_\_\_ Ю.Ю. Галкина

Подпись \_\_\_\_\_ Г.В. Андросова



АДМИНИСТРАЦИЯ  
КРАСНОКАМСКОГО ГОРОДСКОГО ОКРУГА

ПОСТАНОВЛЕНИЕ

29.08.2023

№ 500-п

**О проведении собраний граждан  
деревни Верхнее Гуляево и деревни  
Нижнее Гуляево Краснокамского  
городского округа Пермского края**

В соответствии со статьями 12, 13 Закона Пермской области от 28 февраля 1996 г. № 416-67 «Об административно-территориальном устройстве Пермского края», статьей 27 Устава Краснокамского городского округа Пермского края, с Генеральным планом Краснокамского городского округа, утвержденным решением Думы Краснокамского городского округа от 27 января 2021 г. № 05, Положением о порядке назначения и проведения собраний граждан, конференций граждан (собрания делегатов) в Краснокамском городском округе, утвержденным решением Думы Краснокамского городского округа от 25 февраля 2021 г. № 21, администрация Краснокамского городского округа

**ПОСТАНОВЛЯЕТ:**

1. Назначить и провести собрание граждан, являющихся жителями населенного пункта деревня Верхнее Гуляево.

2. Назначить и провести собрание граждан, являющихся жителями населенного пункта деревня Нижнее Гуляево.

3. Определить:

3.1. Дата проведения собраний: 16.09.2023 г., время проведения: 12-00;

3.2. Место проведения: Краснокамский городской округ, деревня Нижнее Гуляево, площадка возле магазина.

3.3. Вопросы, выносимые на рассмотрение участников собраний:

3.3.1. Согласны ли Вы на объединение сельских населенных пунктов деревни Верхнее Гуляево и деревни Нижнее Гуляево, как фактически слившихся населенных пунктов?

3.3.2. Согласны ли Вы на упразднение сельского населенного пункта: деревни Верхнее Гуляево (деревни Нижнее Гуляево)?

3.3.3. Согласны ли Вы с присвоением вновь образуемому населенному пункту наименования «деревня Гуляево»?

3.4. Ответственными за организацию и проведение собраний, указанных в пунктах 1 и 2 настоящего постановления:

- Андросову Галию Возыховну, начальника отдела градостроительства и архитектуры – главного архитектора администрации Краснокамского городского округа;





- Григора Александра Ивановича, советника главы Краснокамского городского округа

4. Постановление подлежит опубликованию в специальном выпуске «Официальные материалы органов местного самоуправления Краснокамского городского округа» газеты «Краснокамская звезда» и размещению на официальном сайте Краснокамского городского округа <http://krasnokamsk.ru/>.

5. Контроль за исполнением постановления возложить на первого заместителя главы городского округа по экономическому развитию и управлению муниципальным имуществом А.В. Максимчука.

Глава городского округа –  
глава администрации  
Краснокамского городского округа



И.Я. Быкариз



## ПРОТОКОЛ СОБРАНИЯ

жителей деревни Верхнее Гуляево Краснокамского городского округа Пермского края

"16" сентября 2023 года  
(дата проведения)

Деревня Верхнее Гуляево  
площадка возле магазина  
(место проведения)

Инициатор проведения собрания: Глава городского округа - глава администрации Краснокамского городского округа Быкариз Игорь Яковлевич

Открытие собрания: 12 часов, 00 минут.

Общее количество жителей, проживающих в Деревня Верхнее Гуляево 4 человека.

Количество граждан, зарегистрированных в качестве участников собрания - 3 человека.

На собрании присутствовали:

Андросова Галия Возыховна - начальник отдела градостроительства и архитектуры – главный архитектор администрации Краснокамского городского округа;

Григор Александр Иванович - советник главы Краснокамского городского округа;

Кириянова Наталья Владимировна – главный специалист отдела градостроительства и архитектуры администрации Краснокамского городского округа;

Никитина Ирина Даниловна – консультант отдела градостроительства и архитектуры администрации Краснокамского городского округа;

Галинова Анна Вячеславовна – главный специалист отдела градостроительства и архитектуры администрации Краснокамского городского округа.

### ПОВЕСТКА СОБРАНИЯ:

1. Избрание президиума собрания и счетной комиссии.

2. Обсуждение вопроса:

- Согласны ли Вы на объединение сельских населенных пунктов деревни Верхнее Гуляево и деревни Нижнее Гуляево, как фактически слившихся населенных пунктов?

3. Обсуждение вопроса:

- Согласны ли Вы на упразднение сельского населенного пункта: деревня Верхнее Гуляево?

4. Обсуждение вопроса:

- Согласны ли Вы с присвоением вновь образуемому населенному пункту наименования «деревня Гуляево»?

1. Выступили:

Кириянова Н.В.

(фамилия, имя, отчество)

Предложила избрать президиум собрания в составе: Григор А.И. – председатель собрания; Андросова Г.В. – секретарь собрания; счетная комиссия в составе: Никитина И.Д., Галинова А.В., Кириянова Н.В.

РЕШИЛИ:

1.1. Избрать президиум собрания в составе: Григор А.И. – председатель собрания; Андросова Г.В. – секретарь собрания.

1.2. Избрать счетную комиссию в составе: Никитина И.Д., Галинова А.В., Кириянова Н.В.

Результаты голосования: "за" - 100% от числа присутствующих;

"против" – 0% от числа присутствующих;

"воздержался" - 0% от числа присутствующих;

Решение принято

*принято (не принято)*

2. СЛУШАЛИ: Андросову Г.В.

(фамилия, имя, отчество)

Статьей 12 Закона Пермской области от 28.02.1996 N 416-67 «Об административно-территориальном устройстве Пермского края» (далее – Закон) предусмотрено, что



населенные пункты, фактически слившиеся между собой, имеющие фактически единую инженерную, транспортную и социальную инфраструктуру, с согласия проживающего в них населения могут быть объединены в единый населенный пункт с присвоением прежнего наименования одного из объединившихся населенных пунктов или нового наименования. Статьей 13 Закона предусмотрено предоставление протокола общего собрания (схода) жителей каждого из объединяющихся населенных пунктов в Законодательное Собрание Пермского края, уполномоченного на внесение изменений в Реестр административно-территориальных единиц Пермского края. Предлагаю выразить свою точку зрения, проголосовав поднятием руки.

РЕШИЛИ:

Выразить согласие на объединение сельских населенных пунктов деревни Верхнее Гуляево и деревни Нижнее Гуляево, как фактически слившихся населенных пунктов.

Результаты голосования: "за" - 100% от числа присутствующих;

"против" - 0% от числа присутствующих;

"воздержался" - 0% от числа присутствующих;

Решение принято  
*принято (не принято)*

3. СЛУШАЛИ: Андросову Г.В.

*(фамилия, имя, отчество)*

При объединении сельских населенных пунктов: деревня Верхнее Гуляево и деревня Нижнее Гуляево, и присвоении иного наименования, необходимо прежние наименования упразднить. Предлагаю выразить свою точку зрения по вопросу упразднения сельского населенного пункта: деревня Верхнее Гуляево, проголосовав поднятием руки.

РЕШИЛИ:

Выразить согласие на упразднение сельского населенного пункта: деревня Верхнее Гуляево.

Результаты голосования: "за" - 100% от числа присутствующих;

"против" - 0% от числа присутствующих;

"воздержался" - 0% от числа присутствующих;

Решение принято  
*принято (не принято)*

4. СЛУШАЛИ: Андросову Г.В.

*(фамилия, имя, отчество)*

При объединении сельских населенных пунктов: деревня Верхнее Гуляево и деревня Нижнее Гуляево, объединенным населенным пунктам необходимо присвоить единое наименование «деревня Гуляево». Предлагаю выразить свою точку зрения по данному вопросу, проголосовав поднятием руки.

РЕШИЛИ:

Выразить согласие на с присвоение вновь образуемому населенному пункту наименования «деревня Гуляево».

Результаты голосования: "за" - 100% от числа присутствующих;

"против" - 0% от числа присутствующих;

"воздержался" - 0% от числа присутствующих;

Решение принято  
*принято (не принято)*

Председательствующий на собрания Григор А.И.

*(подпись) (расшифровка подписи)*

Секретарь собрания Андросова Г.В.

*(подпись) (расшифровка подписи)*

## ПРОТОКОЛ СОБРАНИЯ

жителей деревни Нижнее Гуляево Краснокамского городского округа Пермского края

"16" сентября 2023 года  
(дата проведения)

Деревня Нижнее Гуляево  
площадка возле магазина  
(место проведения)

Инициатор проведения собрания: Глава городского округа - глава администрации Краснокамского городского округа Быкариз Игорь Яковлевич

Открытие собрания: 12 часов, 00 минут.

Общее количество жителей, проживающих в Деревня Нижнее Гуляево 16 человек.

Количество граждан, зарегистрированных в качестве участников собрания - 10 человек.

На собрании присутствовали:

Андросова Галия Возыховна - начальник отдела градостроительства и архитектуры – главный архитектор администрации Краснокамского городского округа;

Григор Александр Иванович - советник главы Краснокамского городского округа;

Кириянова Наталья Владимировна – главный специалист отдела градостроительства и архитектуры администрации Краснокамского городского округа;

Никитина Ирина Даниловна – консультант отдела градостроительства и архитектуры администрации Краснокамского городского округа;

Галинова Анна Вячеславовна – главный специалист отдела градостроительства и архитектуры администрации Краснокамского городского округа.

### ПОВЕСТКА СОБРАНИЯ:

1. Избрание президиума собрания и счетной комиссии.

2. Обсуждение вопроса:

- Согласны ли Вы на объединение сельских населенных пунктов деревни Верхнее Гуляево и деревни Нижнее Гуляево, как фактически слившихся населенных пунктов?

3. Обсуждение вопроса:

- Согласны ли Вы на упразднение сельского населенного пункта: деревня Нижнее Гуляево?

4. Обсуждение вопроса:

- Согласны ли Вы с присвоением вновь образуемому населенному пункту наименования «деревня Гуляево»?

1. Выступили:

Кириянова Н.В.

(фамилия, имя, отчество)

Предложила избрать президиум собрания в составе: Григор А.И. – председатель собрания; Андросова Г.В. – секретарь собрания; счетная комиссия в составе: Никитина И.Д., Галинова А.В., Кириянова Н.В.

РЕШИЛИ:

1.1. Избрать президиум собрания в составе: Григор А.И. – председатель собрания; Андросова Г.В. – секретарь собрания.

1.2. Избрать счетную комиссию в составе: Никитина И.Д., Галинова А.В., Кириянова Н.В.

Результаты голосования: "за" - 100% от числа присутствующих;

"против" – 0% от числа присутствующих;

"воздержался" - 0% от числа присутствующих;

Решение принято

*принято (не принято)*

2. СЛУШАЛИ: Андросову Г.В.

(фамилия, имя, отчество)

Статьей 12 Закона Пермской области от 28.02.1996 N 416-67 «Об административно-территориальном устройстве Пермского края» (далее – Закон) предусмотрено, что



населенные пункты, фактически слившиеся между собой, имеющие фактически единую инженерную, транспортную и социальную инфраструктуру, с согласия проживающего в них населения могут быть объединены в единый населенный пункт с присвоением прежнего наименования одного из объединившихся населенных пунктов или нового наименования. Статьей 13 Закона предусмотрено предоставление протокола общего собрания (схода) жителей каждого из объединяющихся населенных пунктов в Законодательное Собрание Пермского края, уполномоченного на внесение изменений в Реестр административно-территориальных единиц Пермского края. Предлагаю выразить свою точку зрения, проголосовав поднятием руки.

РЕШИЛИ:

Выразить согласие на объединение сельских населенных пунктов деревни Верхнее Гуляево и деревни Нижнее Гуляево, как фактически слившихся населенных пунктов.

Результаты голосования: "за" - 100% от числа присутствующих;

"против" - 0% от числа присутствующих;

"воздержался" - 0% от числа присутствующих;

Решение принято  
*принято (не принято)*

3. СЛУШАЛИ: Андросову Г.В.

*(фамилия, имя, отчество)*

При объединении сельских населенных пунктов: деревня Верхнее Гуляево и деревня Нижнее Гуляево, и присвоении иного наименования, необходимо прежние наименования упразднить. Предлагаю выразить свою точку зрения по вопросу упразднения сельского населенного пункта: деревня Нижнее Гуляево, проголосовав поднятием руки.

РЕШИЛИ:

Выразить согласие на упразднение сельского населенного пункта: деревня Нижнее Гуляево.

Результаты голосования: "за" - 100% от числа присутствующих;

"против" - 0% от числа присутствующих;

"воздержался" - 0% от числа присутствующих;

Решение принято  
*принято (не принято)*

4. СЛУШАЛИ: Андросову Г.В.

*(фамилия, имя, отчество)*

При объединении сельских населенных пунктов: деревня Верхнее Гуляево и деревня Нижнее Гуляево, объединенным населенным пунктам необходимо присвоить единое наименование «деревня Гуляево». Предлагаю выразить свою точку зрения по данному вопросу, проголосовав поднятием руки.

РЕШИЛИ:

Выразить согласие на с присвоение вновь образуемому населенному пункту наименования «деревня Гуляево».

Результаты голосования: "за" - 100% от числа присутствующих;

"против" - 0% от числа присутствующих;

"воздержался" - 0% от числа присутствующих;

Решение принято  
*принято (не принято)*

Председательствующий на собрания Григор А.И.

*(подпись) (расшифровка подписи)*

Секретарь собрания Андросова Г.В.

*(подпись) (расшифровка подписи)*



18895 - р | Электро | Центральный аппл | Публичный кадастр | oga@krasnoyarsk.ru | Прогноз погоды | Мои заявки | Публичный кадастр | Письмо «Адресаци» | Кабинет депутата | администрация кр | Исполнение ген. | Управление приво | Платформа госуд

Исполнение генерального плана за 2023 год

О Красноярске | Деятельность | Гражданам | Органы МСУ | Документы | Противодействие коррупции | Национальные проекты | Инициативная поддержка субъектов МСП | Туризм

Исполнение генерального плана

Главная / Структура МСУ / Градостроительство / Генеральный план округа / Исполнение генерального плана

## Исполнение генерального плана

Открытие сайта граждан д Гуляево  
 09.09.2023 14:00  
 (16.кв.)

Принятие собрания граждан Минусинск  
 09.09.2023 14:00  
 (16.кв.)

Принятие собрания жителей Жирновское-олимпийский будка 1405 км  
 09.09.2023 14:00  
 (16.кв.)

12.14.15.16.17.18.19.20.21.22.23.24.25.26.27.28.29.30.31

**Извещение о проведении собраний граждан!**

Администрация Красноярского городского округа извещает о проведении собраний жителей населенных пунктов: деревни Верхнее Гуляево и деревни Нижнее Гуляево по вопросу объединения населенных пунктов деревни Верхнее Гуляево и деревни Нижнее Гуляево в единый населенный пункт с присоединением объединенным пунктам наименования «деревня Гуляево».

Собрания жителей состоятся **16 сентября 2023 года в 12:00;**  
 Место проведения: площадка возле магазина.

Для голосования по вопросу объединения населенных пунктов необходимо иметь при себе паспорт! В голосовании принимает участие лишь достигшие 18 лет.

Консультации жителей по теме собраний проводятся согласно следующей графике:

консультант	кабинет	дата	время
Курьянова Н.В.	каб. 335 тел. 4-47-87	11 сентября 2023 года - 15 сентября 2023 года	с 9 часов 00 минут до 16 часов 00 минут

Организатором собраний граждан является администрация Красноярского городского округа

Контактные данные организатора:  
 617060, Россия, Пермский край, город Красноярск, пр-ект Маяковского, дом 11; тел (834273) 4-47-87; адрес электронной почты: oga@krasnoyarsk.ru.

Страницы 1 из 1

**КОПИЯ ВЕРНА**

Подпись *С.А. 10.01.2024*

Для документов

АДМИНИСТРАЦИЯ КРАСНОЯРСКОГО ГОРОДСКОГО ОКРУГА - ПЕРМСКИЙ КРАЙ - ОУПН 18895080408



# Краснокамская Звезда

№ 19  
1 октября  
2023

**«ОФИЦИАЛЬНЫЕ МАТЕРИАЛЫ ОМСУ КРАСНОКАМСКОГО ГОРОДСКОГО ОКРУГА»**

## В НОМЕРЕ:

ОБЪЯВЛЕНИЕ о проведении конкурса по отбору кандидатур на должность главы городского округа – главы администрации Краснокамского городского округа 3 стр.

## РЕШЕНИЯ ДУМЫ КРАСНОКАМСКОГО ГОРОДСКОГО ОКРУГА ПЕРМСКОГО КРАЯ

19.09.2023 № 86	О создании и утверждении состава счетной комиссии Думы Краснокамского городского округа	6 стр.
19.09.2023 № 88	Об избрании заместителя председателя Думы Краснокамского городского округа второго созыва	6 стр.
19.09.2023 № 89	О делегировании в состав Совета представительных органов муниципальных образований Пермского края председателя Думы Краснокамского городского округа	7 стр.
27.09.2023 № 92	Об утверждении составов постоянных депутатских комиссий и контрольного комитета Думы Краснокамского городского округа	7 стр.
27.09.2023 № 93	О создании и утверждении состава депутатской группы Всероссийской политической партии «ЕДИНАЯ РОССИЯ» в Думе Краснокамского городского округа второго созыва	10 стр.
27.09.2023 № 95	Об утверждении председателей постоянных комиссий и контрольного комитета Думы Краснокамского городского округа и их заместителей	10 стр.

## ПОСТАНОВЛЕНИЯ АДМИНИСТРАЦИИ КРАСНОКАМСКОГО ГОРОДСКОГО ОКРУГА

18.09.2023 № 545-п	О внесении изменений в постановление администрации Краснокамского городского округа от 07.06.2021 № 379-п «Об изъятии объектов недвижимого имущества для муниципальных нужд Краснокамского городского округа в связи с признанием расположенного на земельном участке многоквартирного дома аварийным и подлежащим сносу»	11 стр.
22.09.2023 № 559-п	О подготовке проекта планировки (в части установления красных линий) и проекта межевания территории в границах части кадастрового квартала 59:07:0040101 в д. Волеги Краснокамского городского округа Пермского края	14 стр.
22.09.2023 № 560-п	Об утверждении топографической карты местоположения населенного пункта Железнодорожный на будка 1402-й км Краснокамского городского округа	14 стр.




27.09.2023 № 567-п	О внесении изменений в муниципальную программу «Развитие культуры, молодежной политики и туризма в Краснокамском городском округе», утвержденную постановлением администрации Краснокамского городского округа от 31.10.2019 № 791-п	16 стр.
29.09.2023 № 570-п	Об утверждении Программы профилактики рисков причинения вреда (ущерба) охраняемым законом ценностям при осуществлении муниципального жилищного контроля на территории Краснокамского городского округа Пермского края на 2024 год	16 стр.

## ПРОТОКОЛЫ ОТДЕЛА ГРАДОСТРОИТЕЛЬСТВА И АРХИТЕКТУРЫ АДМИНИСТРАЦИИ КРАСНОКАМСКОГО ГОРОДСКОГО ОКРУГА

«16» сентября 2023 года	ПРОТОКОЛ СОБРАНИЯ ГРАЖДАН жителей поселка ж.-д. площадки Мишкино Краснокамского городского округа Пермского края	19 стр.
«16» сентября 2023 года	ПРОТОКОЛ СОБРАНИЯ жителей Железнодорожная будка 1405-й км Краснокамского городского округа Пермского края	20 стр.
«16» сентября 2023 года	ПРОТОКОЛ СОБРАНИЯ жителей деревни Верхнее Гуляево Краснокамского городского округа Пермского края	22 стр.
«16» сентября 2023 года	ПРОТОКОЛ СОБРАНИЯ жителей деревни Нижнее Гуляево Краснокамского городского округа Пермского края	24 стр.
28.09.2023 г.	Заключение о результатах общественных обсуждений по проекту решения о предоставлении разрешения или об отказе в предоставлении разрешения на условно разрешенный вид использования земельного участка с кадастровым номером 59:07:2210103:1915	26 стр.
28.09.2023 г.	Заключение о результатах общественных обсуждений по проекту решения о предоставлении или об отказе в разрешении на отклонение от предельных параметров разрешенного строительства, реконструкции объектов капитального строительства	26 стр.

## ИНФОРМАЦИЯ О ДЕЯТЕЛЬНОСТИ КОНТРОЛЬНО-СЧЕТНОЙ ПАЛАТЫ КРАСНОКАМСКОГО ГОРОДСКОГО ОКРУГА

ОТЧЕТ О ДЕЯТЕЛЬНОСТИ КОНТРОЛЬНО-СЧЕТНОЙ ПАЛАТЫ КРАСНОКАМСКОГО ГОРОДСКОГО ОКРУГА ЗА СЕНТЯБРЬ 2023 ГОДА	27 стр.
---	---------





## Раздел 4. Показатели результативности и эффективности программы профилактики

Оценка результативности и эффективности программы после ее реализации по следующим показателям:

№ п/п	Наименование показателя	Величина
1.	Полнота информации, размещенной на официальном сайте в сети «Интернет» в соответствии с частью 3 статьи 46 Федерального закона от 31 июля 2021 г. № 248-ФЗ «О государственном контроле (надзоре) и муниципальном контроле в Российской Федерации»	100%
2.	Удовлетворенность контролируемых лиц и их представителями консультационным	100% от числа обратившихся
3.	Количество проведенных профилактических мероприятий	не менее 10 мероприятий

:

## ПРОТОКОЛЫ ОТДЕЛА ГРАДОСТРОИТЕЛЬСТВА И АРХИТЕКТУРЫ АДМИНИСТРАЦИИ КРАСНОКАМСКОГО ГОРОДСКОГО ОКРУГА

### ПРОТОКОЛ СОБРАНИЯ ГРАЖДАН

жителей поселка ж.-д. площадки Мишкино Краснокамского городского округа Пермского края

«16» сентября 2023 года  
(дата проведения)  
(место проведения)

поселок ж.-д. площадки Мишкино  
площадка возле железнодорожной платформы

Инициатор проведения собрания: Глава городского округа - глава администрации Краснокамского городского округа Быкариг Игорь Яковлевич

Открытие собрания: 10 часов, 00 минут.

Общее количество жителей, проживающих в поселке ж.-д. площадки Мишкино 29 человек. Количество граждан, зарегистрированных в качестве участников собрания - 18 человек.

На собрании присутствовали:

Андросова Галия Возьховна - начальник отдела градостроительства и архитектуры – главный архитектор администрации Краснокамского городского округа;

Жданов Матвей Валерьевич - советник главы Краснокамского городского округа;

Кирыянова Наталья Владимировна – главный специалист отдела градостроительства и архитектуры администрации Краснокамского городского округа;

Никитина Ирина Даниловна – консультант отдела градостроительства и архитектуры администрации Краснокамского городского округа;

Галинова Анна Вячеславовна – главный специалист отдела градостроительства и архитектуры администрации Краснокамского городского округа.

#### ПОВЕСТКА СОБРАНИЯ:

1. Избрание президиума собрания и счетной комиссии.

2. Обсуждение вопросов:

- Согласны ли Вы на объединение населенных пунктов, имеющих фактически единую инженерную, транспортную и социальную инфраструктуру: поселок ж.-д. площадки Мишкино и Железнодорожная будка 1405-й км в единый населенный пункт с присвоением объединенным пунктам наименования «поселок ж.-д. площадки Мишкино»?

1. Выступили:


Кирыянова Н.В.

(фамилия, имя, отчество)

Предложила избрать президиум собрания в составе: Жданов М.В. – председатель собрания; Андросова Г.В. – секретарь собрания; счетная комиссия в составе: Никитина И.Д., Галинова А.В., Кирыянова Н.В.

Подпись \_\_\_\_\_

*16.09.2023*



## РЕШИЛИ:

1.1. Избрать президиум собрания в составе: Жданов М.В. – председатель собрания; Андросова Г.В. – секретарь собрания.

1.2. Избрать счетную комиссию в составе: Никитина И.Д. Галинова А.В., Кирьянова Н.В.

Результаты голосования: «за» - 100% от числа присутствующих;

«против» - 0% от числа присутствующих;

«воздержался» - 0% от числа присутствующих;

Решение    принято   

принято (не принято)

2. СЛУШАЛИ: Андросову Г.В.

(фамилия, имя, отчество)

Объединение населенных пунктов. в один необходимо в связи с тем, что фактически слившиеся в один населенные пункты: поселок ж.-д. площадки Мишкино и Железнодорожная будка 1405-й км. разделяет только документальное административно-территориальное деление. В целях устранения путаницы в документах и приведения к единообразию в адресации объектов, расположенных на территории поселка ж.-д. площадки Мишкино, необходимо провести процедуру объединения населенных пунктов в соответствии с Законом Пермского края «Об административно-территориальном устройстве Пермского края». Предлагаю выразить свою точку зрения, проголосовав поднятием руки.

## РЕШИЛИ:

-Выразить согласие на объединение населенных пунктов, имеющих фактически единую инженерную, транспортную и социальную инфраструктуру: поселок ж.-д. площадки Мишкино и Железнодорожная будка 1405-й км в единый населенный пункт с присвоением объединенным пунктам наименования «поселок ж.-д. площадки Мишкино».

Результаты голосования: «за» - 100% от числа присутствующих;

«против» - 0% от числа присутствующих;

«воздержался» - 0% от числа присутствующих;

Решение принято

принято (не принято)

Председательствующий на собрания                      Жданов М.В.

(подпись) (расшифровка подписи)

Секретарь собрания                      Андросова Г.В.

(подпись) (расшифровка подписи)

## ПРОТОКОЛ СОБРАНИЯ

жителей Железнодорожная будка 1405-й км Краснокамского городского округа Пермского края

«16» сентября 2023 года

(дата проведения)

(место проведения)

Железнодорожная будка 1405-й км

платформа возле железнодорожной платформы

Инициатор проведения собрания: Глава городского округа - глава администрации Краснокамского городского округа Балкарий Игорь Иванович

Открытие собрания: 10 часов, 00 минут.


Общее количество жителей, проживающих в Железнодорожная будка 1405-й км 3 человека. Количество граждан, зарегистрированных в качестве участников собрания - 2 человека.

На собрании присутствовали:

Андросова Галия Валерьевна - начальник отдела градостроительства и архитектуры – главный архитектор администрации Краснокамского городского округа;

Жданов Мантей Валерьевич - советник главы Краснокамского городского округа;

Кирьянова Наталья Владимировна – главный специалист отдела градостроительства и архитектуры администрации Краснокамского городского округа;





Никишина Ирина Дмитриевна – консультант отдела градостроительства и архитектуры администрации Краснокамского городского округа

Галинова Анна Вячеславовна – главный специалист отдела градостроительства и архитектуры администрации Краснокамского городского округа

**ПОВЕСТКА СОБРАНИЯ**

- 1. Избрание президиума собрания и счетной комиссии.
- 2. Обсуждение вопросов:

- Согласны ли Вы на объединение населенных пунктов: поселок ж.-д. площади Минкино и Железнодорожная будка 1405-й км Краснокамского городского округа Пермского края как фактически единых, преобразованных в один населенный пункт с наименованием «поселок ж.-д. площади Минкино».

- Согласны ли Вы на управление населенного пункта: Железнодорожная будка 1405-й км Краснокамского городского округа Пермского края?

1. Выступили:

Кирицова Е.В.

(фамилия, имя, отчество)

Президиум избран, президиум собрания в составе: Жданов М.В. – председатель собрания; Андреева Е.В. – секретарь собрания; счетная комиссия в составе: Никишина И.Д., Галинова А.В., Кирицова Е.В.

ПРИНЯТИ:

1.1. Избран президиум собрания в составе: Жданов М.В. – председатель собрания, Андреева Е.В. – секретарь собрания.

1.2. Избран счетная комиссия в составе: Никишина И.Д., Галинова А.В., Кирицова Е.В.

Голосов «за» – 100% от числа присутствующих;

«против» – 0% от числа присутствующих;

«воздержался» – 0% от числа присутствующих;

Решение  принято,

принято (не принято)

2. СУЖАЛИ: Андреева Е.В.

(фамилия, имя, отчество)

Объединение населенных пунктов в один необходимо в связи с тем, что фактически единые в один населенный пункт: поселок ж.-д. площади Минкино и Железнодорожная будка 1405-й км разделяет только документальное административно-территориальное деление. В целях устранения путаницы в документах и приведения к единому виду в адресации объектов, расположенных на территории поселка ж.-д. площади Минкино, необходимо провести процедуру объединения населенных пунктов в соответствии с Законом Пермского края «Об административно-территориальном устройстве Пермского края». Предлагаю выразить свою точку зрения, проголосовать по данному пункту

ПРИНЯТИ:

1.1. Выразить согласие на объединение населенных пунктов: поселок ж.-д. площади Минкино и Железнодорожная будка 1405-й км Краснокамского городского округа Пермского края как фактически единых, преобразованных в один населенный пункт с наименованием «поселок ж.-д. площади Минкино».

1.2. Выразить согласие на управление населенного пункта: Железнодорожная будка 1405-й км Краснокамского городского округа Пермского края.

Голосов «за» – 100% от числа присутствующих;

«против» – 0% от числа присутствующих;

«воздержался» – 0% от числа присутствующих;

Решение  принято,

принято (не принято)

Председательствующий на собрании    Жданов М.В.

(по имени) (гражданство) (подпись)

Секретарь собрания    Андреева Е.В.

(по имени) (гражданство) (подпись)



## ПРОТОКОЛ СОБРАНИЯ

жителей деревни Верхнее Гуляево Краснокамского городского округа Пермского края

«16» сентября 2023 года  
(дата проведения)  
(место проведения)

Деревня Верхнее Гуляево  
п.п.с. № 10-01-0001-001

Инициатор проведения собрания: Глава городского округа - глава администрации Краснокамского городского округа Блжариз Игорь Яковлевич

Открытие собрания: 12 часов, 00 минут.

Общее количество жителей, проживающих в Деревня Верхнее Гуляево - 4 человека. Количество граждан, зарегистрированных в качестве участников собрания - 3 человека.

На собрании присутствовали:

Андросова Галия Вольковна - начальник отдела градостроительства и архитектуры - главный архитектор администрации Краснокамского городского округа;

Григор Александр Иванович - советник главы Краснокамского городского округа;

Кирьянова Наталья Владимировна - главный специалист отдела градостроительства и архитектуры администрации Краснокамского городского округа;

Никитина Ирина Даниловна - консультант отдела градостроительства и архитектуры администрации Краснокамского городского округа;

Галшиова Анна Вячеславовна - главный специалист отдела градостроительства и архитектуры администрации Краснокамского городского округа.

## ПОВЕСТКА СОБРАНИЯ:

1. Избрание президиума собрания и счетной комиссии.

2. Обсуждение вопроса:

- Согласны ли Вы на объединение сельских населенных пунктов деревни Верхнее Гуляево и деревни Нижнее Гуляево, как фактически слиявшихся населенных пунктов?

3. Обсуждение вопроса:

- Согласны ли Вы на упразднение сельского населенного пункта деревня Верхнее Гуляево?

4. Обсуждение вопроса:

- Согласны ли Вы с присвоением вновь образуемому населенному пункту наименования «деревня Гуляево»?

1. Выступили:

Кирьянова Н.В.

(фамилия, имя, отчество)

Предложила избрать президиум собрания в составе: Григор А.И. - председатель собрания; Андросова Г.В. - секретарь собрания; счетная комиссия в составе: Никитина П.Д., Галшиова А.В., Кирьянова Н.В.

РЪШЕНИЕ:

1.1. Избрать президиум собрания в составе: Григор А.И. - председатель собрания; Андросова Г.В. - секретарь собрания.

1.2. Избрать счетную комиссию в составе: Никитина П.Д., Галшиова А.В., Кирьянова Н.В.

Результаты голосования: «за» - 100% от числа присутствующих;

«против» - 0% от числа присутствующих;

«воздержался» - 0% от числа присутствующих;


Решение    принято   

принято (не принято)

2. СЛУШАЛИ: Андросов Г.В.

(фамилия, имя, отчество)

Статьей 12 Закона Пермской области от 28.02.1996 N 416-67 «Об административно-территориальном устройстве Пермского края» (далее - Закон) предусмотрено, что населенные пункты, фактически слиявшиеся между собой, имеющие фактически единую инженерную, транспортную и социальную инфраструктуру, с согласия проживающего в них населения могут быть объединены в единый населенный пункт с присвоением прежнего наименования одного из объединившихся населенных пунктов или нового наименования. Статьей 13 Закона предусмотрено предоставление протокола общего собрания (схода) жителей каждого из объединяющихся населенных пунктов в Законодательное Собрание Пермского края, уполномоченного на внесение изменений в Регистр административно-территориальных единиц Пермского края. Предлагаю выразить свою точку зрения, проголосовать поднятым вопросом.





РЕШЕНИЕ

Выразить согласие на объединение сельских населенных пунктов деревни Верхнее Гуляево и деревни Нижнее Гуляево, как фактически сблившихся населенных пунктов.

Результаты голосования: «за» - 100% от числа присутствующих;  
«против» - 0% от числа присутствующих;  
«воздержался» - 0% от числа присутствующих;

Решение  принято   
принято (не принято)

3. СИТУАЦИЯ: Андросову Г.В.  
(фамилия, имя, отчество)

При объединении сельских населенных пунктов деревни Верхнее Гуляево и деревни Нижнее Гуляево, и присвоении нового наименования, необходимо прежнее наименование утратить. Предлагаю выразить свою точку зрения по вопросу утраты старого населенного пункта: деревни Верхнее Гуляево, проголосовав поднятием руки.

РЕШЕНИЕ

Выразить согласие на утрату старого населенного пункта: деревни Верхнее Гуляево.

Результаты голосования: «за» - 100% от числа присутствующих;  
«против» - 0% от числа присутствующих;  
«воздержался» - 0% от числа присутствующих;

Решение  принято   
принято (не принято)

4. СИТУАЦИЯ: Андросову Г.В.  
(фамилия, имя, отчество)

При объединении сельских населенных пунктов деревни Верхнее Гуляево и деревни Нижнее Гуляево, объединенным населенным пунктам необходимо присвоить единое наименование «деревня Гуляево». Предлагаю выразить свою точку зрения по данному вопросу, проголосовав поднятием руки.

РЕШЕНИЕ

Выразить согласие на присвоение нового образуемому населенному пункту наименования «деревня Гуляево».

Результаты голосования: «за» - 100% от числа присутствующих;  
«против» - 0% от числа присутствующих;  
«воздержался» - 0% от числа присутствующих;

Решение  принято   
принято (не принято)

Председательствующий на собрании \_\_\_\_\_ Григор А.И.  
(подпись и расшифровка по шесту)  
Секретарь собрания \_\_\_\_\_ Андросова Г.В.  
(подпись и расшифровка по шесту)



**ПРОТОКОЛ СОБРАНИЯ  
жителей деревни Нижнее Гуляево Краснокамского городского округа Пермского края**

«16» сентября 2023 года  
(дата проведения)  
(место проведения)

Деревня Нижнее Гуляево  
п/пос. д.к. возле магазина

Инициатор проведения собрания: Глава городского округа - глава администрации Краснокамского городского округа Бикариг Игорь Яковлевич

Открытие собрания: 12 часов, 00 минут.

Общее количество жителей, проживающих в Деревня Нижнее Гуляево 16 человек. Количество граждан, зарегистрировавшихся в качестве участников собрания - 10 человек.

На собрании присутствовали:

Андросова Галия Вязовна - начальник отдела градостроительства и архитектуры - главный архитектор администрации Краснокамского городского округа;

Григор Александр Иванович - советник главы Краснокамского городского округа;

Кириянова Наталья Владимировна - главный специалист отдела градостроительства и архитектуры администрации Краснокамского городского округа;

Никитина Ирина Даниловна - консультант отдела градостроительства и архитектуры администрации Краснокамского городского округа;

Галинова Анна Вячеславовна - главный специалист отдела градостроительства и архитектуры администрации Краснокамского городского округа.

**ПОВЕСТКА СОБРАНИЯ:**

1. Выбрание президиума собрания и счетной комиссии.

2. Обсуждение вопроса:

- Согласны ли Вы на объединение сельских населенных пунктов деревни Верхнее Гуляево и деревни Нижнее Гуляево, как фактически существующих населенных пунктов?

3. Обсуждение вопроса:

- Согласны ли Вы на упразднение сельского населенного пункта: деревни Нижнее Гуляево?

4. Обсуждение вопроса:

- Согласны ли Вы с присвоением вновь образуемому населенному пункту наименования «деревня Гуляево»?

1. Выступили:

Кириянова Н.В.

(фамилия, имя, отчество)

Предложила избрать президиум собрания в составе: Григор А.И. - председатель собрания; Андросова Г.В. - секретарь собрания; счетная комиссия в составе: Никитина И.Д., Галинова А.В., Кириянова Н.В.

**РЕШЕНИЕ:**

1.1. Выбран президиум собрания в составе: Григор А.И. - председатель собрания; Андросова Г.В. - секретарь собрания.

1.2. Выбран счетную комиссию в составе: Никитина И.Д., Галинова А.В., Кириянова Н.В.


Результаты голосования: «за» - 100% от числа присутствующих;

«против» - 0% от числа присутствующих;

«воздержался» - 0% от числа присутствующих;

Решение    принято   

(принято / не принято)





2. С.УШАКОВ Андрей Иванович  
(фамилия, имя, отчество)

Статьей 12 Закона Пермской области от 28.02.1996 N 11-07 «Об административно-территориальном устройстве Пермского края» далее – Закон предусмотрено, что населенные пункты, фактически сблизившиеся между собой, имеющие фактически сформировавшуюся транспортную и социальную инфраструктуру, с согласия проживающего в них населения могут быть объединены в единый населенный пункт с присвоением прежнего наименования одного из объединившихся населенных пунктов или нового наименования. Статьей 13 Закона предусмотрено предоставление протокола общего собрания сельхоз жителей каждого из объединяющихся населенных пунктов в Законодательное Собрание Пермского края, уполномоченного на внесение изменений в Реестр административно-территориальных единиц Пермского края. Предлагаю выразить свою точку зрения по предложенному варианту.

Решение:

Выражаю согласие на объединение сельских населенных пунктов – деревни Верхнее Гуляево и деревни Нижнее Гуляево, как фактически сблизившихся населенных пунктов:

За участие в голосовании – ка – 100% от числа присутствующих;  
«против» – 0% от числа присутствующих;  
«воздержался» – 0% от числа присутствующих;

Решение принято \_\_\_\_\_  
принято (не принято)

3. С.УШАКОВ Андрей Иванович  
(фамилия, имя, отчество)

При объединении сельских населенных пунктов – деревни Верхнее Гуляево и деревни Нижнее Гуляево и присвоении нового наименования, необходимо прекратить наименование «уразаинты». Предлагаю выразить свою точку зрения по вопросу прекращения сельского населенного пункта – деревня Нижнее Гуляево, протокол составлю под вашим ручком.

Решение:

Выражаю согласие на прекращение сельского населенного пункта – деревня Нижнее Гуляево.

За участие в голосовании – ка – 100% от числа присутствующих;  
«против» – 0% от числа присутствующих;  
«воздержался» – 0% от числа присутствующих;

Решение принято \_\_\_\_\_  
принято (не принято)

4. С.УШАКОВ Андрей Иванович  
(фамилия, имя, отчество)

При объединении сельских населенных пунктов – деревни Верхнее Гуляево и деревни Нижнее Гуляево объединенным населенным пунктам необходимо присвоить единое наименование – деревня Гуляево. Предлагаю выразить свою точку зрения по данному вопросу, протокол составлю под вашим ручком.

Решение:

Выражаю согласие на присвоение единого образуемому населенному пункту наименования «деревня Гуляево».

За участие в голосовании – ка – 100% от числа присутствующих;  
«против» – 0% от числа присутствующих;  
«воздержался» – 0% от числа присутствующих;

Решение принято \_\_\_\_\_  
принято (не принято)

Президентствующий на собрании \_\_\_\_\_ Григорьев А.И.  
(подпись) (расшифровка под печатью)

Секретарь собрания \_\_\_\_\_ Андросова Е.В.  
(подпись) (расшифровка под печатью)



**Филиал Федерального государственного бюджетного учреждения "Федеральная кадастровая палата  
Федеральной службы государственной регистрации, кадастра и картографии" по Пермскому краю**  
(полное наименование органа регистрации прав)

Раздел 1

### КАДАСТРОВЫЙ ПЛАН ТЕРРИТОРИИ

На основании запроса от 25.02.2023, поступившего на рассмотрение 27.02.2023, сообщаем, что согласно записям Единого государственного реестра недвижимости:

Лист № 1 раздела 1	Всего листов раздела 1: 73	Всего разделов: 11	Всего листов: 760
« 25 » февраля 2023 г. № КУВИ-002/2023-15910378			
Номер кадастрового квартала: 59:07:0490101		Площадь кадастрового квартала: 19.66 Га	

#### Общие сведения об объектах недвижимости в кадастровом квартале

Номер п/п	Кадастровый номер объекта недвижимости	Вид объекта недвижимости	Адрес	Площадь или основная характеристика	Категория земель	Виды разрешенного использования	Назначение (проектируемое назначение)	Кадастровая стоимость (руб)
1	2	3	4	5	6	7	8	9
1	<u>59:07:0490101:1</u>	Земельный участок	Местоположение установлено относительно ориентира, расположенного за пределами участка. Почтовый адрес ориентира: Пермский край, Краснокамский р-н, д Верхнее Гуляево, ул Курановская, д 1	637	Земли населенных пунктов	Садоводство	—	16268.94
2	<u>59:07:0490101:2</u>	Земельный участок	Местоположение установлено относительно ориентира, расположенного за пределами участка. Почтовый адрес ориентира: Пермский край, Краснокамский р-н, д Верхнее Гуляево, ул Ягодная, д 2а	1143 +/-8.4	Земли населенных пунктов	Для ведения личного подсобного хозяйства	—	70363.08
3	<u>59:07:0490101:3</u>	Земельный участок	Пермский край, Краснокамский р-н, д Верхнее Гуляево, ул Поломенная, д 2	830	Земли населенных пунктов	Садоводство	—	—

**КОПИЯ ВЕРНА**

Подпись

*И. И. Курочкин*  
12.10.2023





4	<u>59:07:0490101:6</u>	Земельный участок	Пермский край, Краснокамский р-н, д Верхнее Гуляево, ул Поломенская, уч 4	760 +/-6.5	Земли населенных пунктов	для садоводства, с правом застройки	—	19243.02
5	<u>59:07:0490101:7</u>	Земельный участок	Местоположение установлено относительно ориентира, расположенного за пределами участка. Почтовый адрес ориентира: Пермский край, Краснокамский р-н, д Верхнее Гуляево, ул Поломенская, д 4	600	Земли населенных пунктов	Садоводство	—	15336

\_\_\_\_\_

полное наименование должности

\_\_\_\_\_

М.П.

\_\_\_\_\_

подпись

\_\_\_\_\_

инициалы, фамилия

**Филиал Федерального государственного бюджетного учреждения "Федеральная кадастровая палата  
Федеральной службы государственной регистрации, кадастра и картографии" по Пермскому краю**

(полное наименование органа регистрации прав)

Раздел 1

**КАДАСТРОВЫЙ ПЛАН ТЕРРИТОРИИ**

Лист № 2 раздела 1

Всего листов раздела 1: 73

Всего разделов: 11

Всего листов: 760

« 25 » февраля 2023 г. № КУВИ-002/2023-15910378

Номер кадастрового квартала: 59:07:0490101

Номер п/п	Кадастровый номер объекта недвижимости	Вид объекта недвижимости	Адрес	Площадь или основная характеристика	Категория земель	Виды разрешенного использования	Назначение (проектируемое назначение)	Кадастровая стоимость (руб)
1	2	3	4	5	6	7	8	9
6	<u>59:07:0490101:8</u>	Земельный участок	617076, Пермский край, д Верхнее Гуляево, ул Поломенская, д 8	609 +/-5	Земли населенных пунктов	Садоводство	—	15336.92
7	<u>59:07:0490101:9</u>	Земельный участок	Пермский край, Краснокамский р-н, д Верхнее Гуляево, ул Поломенская, д 10	833	Земли населенных пунктов	Для индивидуального садоводства	—	20960.33
8	<u>59:07:0490101:10</u>	Земельный участок	Местоположение установлено относительно	710	Земли населенных пунктов	Садоводство	—	17787.3

			ориентира, расположенного за пределами участка. Почтовый адрес ориентира: Пермский край, Краснокамский р-н, д Верхнее Гуляево, ул Поломенная, д 12					
9	<u>59:07:0490101:11</u>	Земельный участок	Пермский край, Краснокамский р-н, д Верхнее Гуляево, пер Ясный, д 5	1307	Земли населенных пунктов	Садоводство	—	33406.92
10	<u>59:07:0490101:12</u>	Земельный участок	Местоположение установлено относительно ориентира, расположенного за пределами участка. Почтовый адрес ориентира: 617076, Пермский край, Краснокамский р-н, д Верхнее Гуляево	56	Земли населенных пунктов	Гаражи на фундаменте	—	5084.81

полное наименование должности

М.П.

подпись

инициалы, фамилия

**Филиал Федерального государственного бюджетного учреждения "Федеральная кадастровая палата  
Федеральной службы государственной регистрации, кадастра и картографии" по Пермскому краю**

(полное наименование органа регистрации прав)

Раздел 1

**КАДАСТРОВЫЙ ПЛАН ТЕРРИТОРИИ**

Лист № 3 раздела 1 | Всего листов раздела 1: 73 | Всего разделов: 11 | Всего листов: 760

« 25 » февраля 2023 г. № КУВИ-002/2023-15910378

Номер кадастрового квартала: 59:07:0490101

Номер п/п	Кадастровый номер объекта недвижимости	Вид объекта недвижимости	Адрес	Площадь или основная характеристика	Категория земель	Виды разрешенного использования	Назначение (проектируемое назначение)	Кадастровая стоимость (руб)
1	2	3	4	5	6	7	8	9
11	<u>59:07:0490101:13</u>	Земельный участок	Местоположение установлено относительно ориентира, расположенного за пределами участка.	760	Земли населенных пунктов	Садоводство		19425,6

**КОПИЯ ВЕРНА**

Подпись 12.10.2023





			Почтовый адрес ориентира: Пермский край, Краснокамский р-н, д Верхнее Гуляево, ул Курановская, 5А					
12	<u>59:07:0490101:14</u>	Земельный участок	Местоположение установлено относительно ориентира, расположенного за пределами участка. Почтовый адрес ориентира: Пермский край, Краснокамский р-н, д Верхнее Гуляево, ул Курановская, 5	600	Земли населенных пунктов	Садоводство	—	15336
13	<u>59:07:0490101:15</u>	Земельный участок	Местоположение установлено относительно ориентира, расположенного за пределами участка. Почтовый адрес ориентира: Пермский край, Краснокамский р-н, д Верхнее Гуляево, ул Курановская, д 7В	1027 +/-7.3	Земли населенных пунктов	Садоводство с правом последующей застройки	—	26250.12
14	<u>59:07:0490101:17</u>	Земельный участок	Местоположение установлено относительно ориентира, расположенного за пределами участка. Почтовый адрес ориентира: Пермский край, Краснокамский р-н, д Верхнее Гуляево, ул Курановская, д 7Б	820	Земли населенных пунктов	Садоводство	—	20959.2
15	<u>59:07:0490101:18</u>	Земельный участок	Пермский край, Краснокамский р-н, д Верхнее Гуляево, ул Курановская, 7А	500	Земли населенных пунктов	для садоводства	—	12780

\_\_\_\_\_

полное наименование должности

М.П.

\_\_\_\_\_

подпись

\_\_\_\_\_

инициалы, фамилия

**Филиал Федерального государственного бюджетного учреждения "Федеральная кадастровая палата  
Федеральной службы государственной регистрации, кадастра и картографии" по Пермскому краю**

(полное наименование органа регистрации прав)

## КАДАСТРОВЫЙ ПЛАН ТЕРРИТОРИИ

Лист № 4раздела 1

Всего листов раздела 1: 73

Всего разделов: 11

Всего листов: 760

« 25 » февраля 2023 г. № КУВИ-002/2023-15910378


Номер кадастрового квартала: 59:07:0490101

Номер п/п	Кадастровый номер объекта недвижимости	Вид объекта недвижимости	Адрес	Площадь или основная характеристика	Категория земель	Виды разрешенного использования	Назначение (проектируемое назначение)	Кадастровая стоимость (руб)
1	2	3	4	5	6	7	8	9
16	<u>59:07:0490101:19</u>	Земельный участок	Местоположение установлено относительно ориентира, расположенного за пределами участка. Почтовый адрес ориентира: Пермский край, Краснокамский район, д Верхнее Гуляево, ул Курановская, д 9	1015 +/-11	Земли населенных пунктов	Индивидуальные жилые дома с придомовыми участками	—	60345.64
17	<u>59:07:0490101:20</u>	Земельный участок	Местоположение установлено относительно ориентира, расположенного за пределами участка. Почтовый адрес ориентира: 617076, Пермский край, Краснокамский р-н, д Верхнее Гуляево	175	Земли населенных пунктов	Личное подсобное хозяйство	—	10773
18	<u>59:07:0490101:21</u>	Земельный участок	Местоположение установлено относительно ориентира, расположенного за пределами участка. Почтовый адрес ориентира: Пермский край, Краснокамский р-н, д Верхнее Гуляево, ул Курановская, д 7	719 +/-5.4	Земли населенных пунктов	индивидуальные жилые дома с придомовыми участками	—	39520.64
19	<u>59:07:0490101:22</u>	Земельный участок	Местоположение установлено относительно ориентира, расположенного за пределами участка. Почтовый адрес ориентира: Пермский край, Краснокамский район, д	660 +/-8.99	Земли населенных пунктов	Индивидуальные жилые дома с придомовыми участками	—	

КОПИЯ ВЕРНА

Подпись

12.10.2023





			Верхнее Гуляево, переулок Ясный, д 1					
20	<u>59:07:0490101:23</u>	Земельный участок	Местоположение установлено относительно ориентира, расположенного за пределами участка. Почтовый адрес ориентира: Пермский край, Краснокамский р-н, д Верхнее Гуляево, ул Поломенная, д 1	589 +/-5.43	Земли населенных пунктов	Садоводство	—	15054.84

\_\_\_\_\_

полное наименование должности

М.П.

\_\_\_\_\_

подпись

\_\_\_\_\_

инициалы, фамилия

**Филиал Федерального государственного бюджетного учреждения "Федеральная кадастровая палата  
Федеральной службы государственной регистрации, кадастра и картографии" по Пермскому краю**

(полное наименование органа регистрации прав)

Раздел 1

**КАДАСТРОВЫЙ ПЛАН ТЕРРИТОРИИ**

Лист № 5раздела 1

Всего листов раздела 1: 73

Всего разделов: 11

Всего листов: 760

« 25 » февраля 2023 г. № КУВИ-002/2023-15910378

Номер кадастрового квартала: 59:07:0490101

Номер п/п	Кадастровый номер объекта недвижимости	Вид объекта недвижимости	Адрес	Площадь или основная характеристика	Категория земель	Виды разрешенного использования	Назначение (проектируемое назначение)	Кадастровая стоимость (руб)
1	2	3	4	5	6	7	8	9
21	<u>59:07:0490101:24</u>	Земельный участок	Пермский край, Краснокамский р-н, д Верхнее Гуляево, ул Поломенная, д 1А	886 +/-13	Земли населенных пунктов	индивидуальные жилые дома с участками и личные подсобные хозяйства в черте населенного пункта	—	54542.16
22	<u>59:07:0490101:25</u>	Земельный участок	Местоположение установлено относительно ориентира, расположенного за пределами участка. Почтовый адрес ориентира: Пермский край,	772	Земли населенных пунктов	Садоводство	—	19730.28

			Краснокамский р-н, д Верхнее Гуляево, ул Поломенская, д 3					
23	<u>59:07:0490101:26</u>	Земельный участок	Местоположение установлено относительно ориентира, расположенного за пределами участка. Почтовый адрес ориентира: Пермский край, Краснокамский р-н, д Верхнее Гуляево, ул Поломенская, уч 3а	600	Земли населенных пунктов	для садоводства	—	15237.29
24	<u>59:07:0490101:27</u>	Земельный участок	Местоположение установлено относительно ориентира, расположенного за пределами участка. Почтовый адрес ориентира: Пермский край, Краснокамский р-н, д Верхнее Гуляево, ул Рябиновая, 22	1000	Земли населенных пунктов	Садоводство	—	25560
25	<u>59:07:0490101:28</u>	Земельный участок	617076, Пермский край, Краснокамский р-н, д Верхнее Гуляево, ул Рябиновая, дом 24	816 +/-6.08	Земли населенных пунктов	Для индивидуального садоводства	—	20856.96

\_\_\_\_\_

полное наименование должности

М.П.

\_\_\_\_\_

подпись

\_\_\_\_\_

инициалы, фамилия

**Филиал Федерального государственного бюджетного учреждения "Федеральная кадастровая палата  
Федеральной службы государственной регистрации, кадастра и картографии" по Пермскому краю**

(полное наименование органа регистрации прав)

Раздел 1

**КАДАСТРОВЫЙ ПЛАН ТЕРРИТОРИИ**

Лист № 6 раздела 1

Всего листов раздела 1: 73

Всего разделов: 11

Всего листов: 760

« 25 » февраля 2023 г. № КУВИ-002/2023-15910378

Номер кадастрового квартала: 59:07:0490101





Номер п/п	Кадастровый номер объекта недвижимости	Вид объекта недвижимости	Адрес	Площадь или основная характеристика	Категория земель	Виды разрешенного использования	Назначение (проектируемое назначение)	Кадастровая стоимость (руб)
1	2	3	4	5	6	7	8	9
26	<u>59:07:0490101:29</u>	Земельный участок	617076, Пермский край, Краснокамский р-н, д Верхнее Гуляево, ул Рябиновая, д 26	1129 +/-6.73	Земли населенных пунктов	Личное подсобное хозяйство	—	69501.24
27	<u>59:07:0490101:30</u>	Земельный участок	Пермский край, Краснокамский р-н, д Верхнее Гуляево, ул Рябиновая, д 28	950	Земли населенных пунктов	для садоводства, с правом застройки	—	24285.07
28	<u>59:07:0490101:34</u>	Земельный участок	Местоположение установлено относительно ориентира, расположенного за пределами участка. Почтовый адрес ориентира: Пермский край, Краснокамский р-н, д Верхнее Гуляево, ул Рябиновая, д 36	2041 +/-19	Земли населенных пунктов	личное подсобное хозяйство	—	118718.86
29	<u>59:07:0490101:35</u>	Земельный участок	617076, Пермский край, Краснокамский р-н, д Верхнее Гуляево	126 +/-2.41	Земли населенных пунктов	Садоводство	—	3220.56
30	<u>59:07:0490101:36</u>	Земельный участок	Местоположение установлено относительно ориентира, расположенного за пределами участка. Почтовый адрес ориентира: Пермский край, Краснокамский р-н, д Верхнее Гуляево, ул Поломенная, 5	676	Земли населенных пунктов	Для садоводства	—	17273.7

\_\_\_\_\_

полное наименование должности

\_\_\_\_\_

М.П.

\_\_\_\_\_

подпись

\_\_\_\_\_

инициалы, фамилия

**Филиал Федерального государственного бюджетного учреждения "Федеральная кадастровая палата  
Федеральной службы государственной регистрации, кадастра и картографии" по Пермскому краю**

(полное наименование органа регистрации прав)

# КАДАСТРОВЫЙ ПЛАН ТЕРРИТОРИИ

Лист № 7 раздела 1

Всего листов раздела 1: 73

Всего разделов: 11

Всего листов: 760

« 25 » февраля 2023 г. № КУВИ-002/2023-15910378

Номер кадастрового квартала: 59:07:0490101

Номер п/п	Кадастровый номер объекта недвижимости	Вид объекта недвижимости	Адрес	Площадь или основная характеристика	Категория земель	Виды разрешенного использования	Назначение (проектируемое назначение)	Кадастровая стоимость (руб)
1	2	3	4	5	6	7	8	9
31	<u>59:07:0490101:37</u>	Земельный участок	Местоположение установлено относительно ориентира, расположенного за пределами участка. Почтовый адрес ориентира: Пермский край, Краснокамский р-н, д Верхнее Гуляево, ул Поломенская, 7	680	Земли населенных пунктов	для садоводства	—	17373.9
32	<u>59:07:0490101:38</u>	Земельный участок	Местоположение установлено относительно ориентира, расположенного за пределами участка. Почтовый адрес ориентира: Пермский край, Краснокамский р-н, д Верхнее Гуляево, ул Рябиновая, д 20	1134 +/-10	Земли населенных пунктов	для садоводства с правом последующей застройки	—	28924.18
33	<u>59:07:0490101:39</u>	Земельный участок	Местоположение установлено относительно ориентира, расположенного за пределами участка. Почтовый адрес ориентира: Пермский край, Краснокамский р-н, д Верхнее Гуляево, ул Рябиновая, 25	891 +/-7	Земли населенных пунктов	садоводство с правом последующей застройки	—	22244.12
34	<u>59:07:0490101:40</u>	Земельный участок	Пермский край, Краснокамский р-н, д Верхнее Гуляево, ул Рябиновая, д 23	1028	Земли населенных пунктов	Для личного подсобного хозяйства	—	63196.86
35	<u>59:07:0490101:41</u>	Земельный участок	Местоположение установлено относительно ориентира, расположенного за пределами участка.	498	Земли населенных пунктов	для садоводства	—	12746.1





			Почтовый адрес ориентира: Пермский край, Краснокамский р-н, д Верхнее Гуляево, ул Поломенская, д 9				
--	--	--	--	--	--	--	--

\_\_\_\_\_

полное наименование должности

М.П.

\_\_\_\_\_

подпись

\_\_\_\_\_

инициалы, фамилия

**Филиал Федерального государственного бюджетного учреждения "Федеральная кадастровая палата  
Федеральной службы государственной регистрации, кадастра и картографии" по Пермскому краю**

(полное наименование органа регистрации прав)

Раздел 1

**КАДАСТРОВЫЙ ПЛАН ТЕРРИТОРИИ**

Лист № 8 раздела 1

Всего листов раздела 1: 73

Всего разделов: 11

Всего листов: 760

« 25 » февраля 2023 г. № КУВИ-002/2023-15910378

Номер кадастрового квартала: 59:07:0490101

Номер п/п	Кадастровый номер объекта недвижимости	Вид объекта недвижимости	Адрес	Площадь или основная характеристика	Категория земель	Виды разрешенного использования	Назначение (проектируемое назначение)	Кадастровая стоимость (руб)
1	2	3	4	5	6	7	8	9
36	<a href="#">59:07:0490101:42</a>	Земельный участок	Пермский край, Краснокамский р-н, д Верхнее Гуляево, ул Рябиновая, д 18	750	Земли населенных пунктов	Садоводство	—	19170
37	<a href="#">59:07:0490101:43</a>	Земельный участок	Местоположение установлено относительно ориентира, расположенного за пределами участка. Почтовый адрес ориентира: Пермский край, Краснокамский р-н, д Верхнее Гуляево, ул Рябиновая, д 16	1000	Земли населенных пунктов	Личное подсобное хозяйство	—	61560
38	<a href="#">59:07:0490101:45</a>	Земельный участок*	Местоположение установлено относительно ориентира, расположенного за пределами участка. Почтовый адрес ориентира:	737 +/-11	Земли населенных пунктов	для садоводства	—	18576.38

			Пермский край, Краснокамский р-н, д Верхнее Гуляево, ул Поломенная, д 16					
39	<u>59:07:0490101:46</u>	Земельный участок	617076, Пермский край, Краснокамский Район, Город Краснокамск, Деревня Верхнее Гуляево, Улица Поломенная	818	Земли населенных пунктов	Для личного подсобного хозяйства	—	50008.82
40	<u>59:07:0490101:47</u>	Земельный участок	Пермский край, Краснокамский р-н, д Верхнее Гуляево, ул Рябиновая, д 14	828 +/-5.86	Земли населенных пунктов	Садоводство	—	20705.44

\_\_\_\_\_

полное наименование должности

\_\_\_\_\_

М.П.

\_\_\_\_\_

подпись

\_\_\_\_\_

инициалы, фамилия

**Филиал Федерального государственного бюджетного учреждения "Федеральная кадастровая палата  
Федеральной службы государственной регистрации, кадастра и картографии" по Пермскому краю**

(полное наименование органа регистрации прав)

Раздел 1

**КАДАСТРОВЫЙ ПЛАН ТЕРРИТОРИИ**

Лист № 9раздела 1

Всего листов раздела 1: 73

Всего разделов: 11

Всего листов: 760

« 25 » февраля 2023 г. № КУВИ-002/2023-15910378

Номер кадастрового квартала: 59:07:0490101

Номер п/п	Кадастровый номер объекта недвижимости	Вид объекта недвижимости	Адрес	Площадь или основная характеристика	Категория земель	Виды разрешенного использования	Назначение (проектируемое назначение)	Кадастровая стоимость (руб)
1	2	3	4	5	6	7	8	9
41	<u>59:07:0490101:49</u>	Земельный участок	Местоположение установлено относительно ориентира, расположенного за пределами участка. Почтовый адрес ориентира: Пермский край, Краснокамский р-н, д Верхнее Гуляево, пер Ясный, д 10	584 +/-11	Земли населенных пунктов	Личное подсобное хозяйство		5683.82

**КОПИЯ ВЕРНА**

Подпись

*С. С. Сидорова*  
18.02.2023





42	<u>59:07:0490101:50</u>	Земельный участок	Пермский край, Краснокамский р-н, д Верхнее Гуляево, ул Рябиновая, д 12	600	Земли населенных пунктов	для личного подсобного хозяйства	—	36936
43	<u>59:07:0490101:51</u>	Земельный участок	617076, Пермский край, Краснокамский Район, Город Краснокамск, Деревня Верхнее Гуляево, Улица Рябиновая	654 +/-8.95	Земли населенных пунктов	Садоводство с правом последующей застройки	—	16716.24
44	<u>59:07:0490101:52</u>	Земельный участок	617076, Пермский край, г Краснокамск, д Верхнее Гуляево, ул Курановская, дом 15В	591 +/-8.51	Земли населенных пунктов	Садоводство	—	15093.18
45	<u>59:07:0490101:53</u>	Земельный участок	Местоположение установлено относительно ориентира, расположенного за пределами участка. Почтовый адрес ориентира: Пермский край, Краснокамский р-н, д Верхнее Гуляево, ул Рябиновая, д 8	1187 +/-7.04	Земли населенных пунктов	Садоводство	—	29956.66

\_\_\_\_\_

полное наименование должности

М.П.

\_\_\_\_\_

подпись

\_\_\_\_\_

инициалы, фамилия

**Филиал Федерального государственного бюджетного учреждения "Федеральная кадастровая палата  
Федеральной службы государственной регистрации, кадастра и картографии" по Пермскому краю**

(полное наименование органа регистрации прав)

Раздел 1

**КАДАСТРОВЫЙ ПЛАН ТЕРРИТОРИИ**

Лист № 10раздела 1

Всего листов раздела 1: 73

Всего разделов: 11

Всего листов: 760

« 25 » февраля 2023 г. № КУВИ-002/2023-15910378

Номер кадастрового квартала: 59:07:0490101

Номер п/п	Кадастровый номер объекта недвижимости	Вид объекта недвижимости	Адрес	Площадь или основная характеристика	Категория земель	Виды разрешенного использования	Назначение (проектируемое назначение)	Кадастровая стоимость (руб)
-----------	--	--------------------------	-------	-------------------------------------	------------------	---------------------------------	---------------------------------------	-----------------------------

1	2	3	4	5	6	7	8	9
46	<u>59:07:0490101:54</u>	Земельный участок	Местоположение установлено относительно ориентира, расположенного за пределами участка. Почтовый адрес ориентира: Пермский край, Краснокамский р-н, д Верхнее Гуляево, пер Ясный, 6	720	Земли населенных пунктов	Садоводство	—	18403.2
47	<u>59:07:0490101:55</u>	Земельный участок	Местоположение установлено относительно ориентира, расположенного за пределами участка. Почтовый адрес ориентира: Пермский край, Краснокамский р-н, д Верхнее Гуляево, ул Курановская, 15Б	580	Земли населенных пунктов	для садоводства	—	14830.93
48	<u>59:07:0490101:56</u>	Земельный участок	Пермский край, Краснокамский р-н, д Верхнее Гуляево, пер Ясный, д 4	907	Земли населенных пунктов	Садоводство	—	23085.24
49	<u>59:07:0490101:57</u>	Земельный участок	Пермский край, Краснокамский р-н, д Верхнее Гуляево, ул Курановская, 11	600	Земли населенных пунктов	Садоводство	—	15336
50	<u>59:07:0490101:58</u>	Земельный участок	Местоположение установлено относительно ориентира, расположенного за пределами участка. Почтовый адрес ориентира: Пермский край, Краснокамский р-н, д Верхнее Гуляево, ул Курановская, д 15А	550	Земли населенных пунктов	Садоводство	—	14058

\_\_\_\_\_

полное наименование должности

М.П.

\_\_\_\_\_

подпись

\_\_\_\_\_

инициалы, фамилия

**Филиал Федерального государственного бюджетного учреждения "Федеральная кадастровая палата  
Федеральной службы государственной регистрации, кадастра и картографии" по Пермскому краю**

(полное наименование органа регистрации прав)

Подпись

*И. И. Иванов*  
12.10.2022





## КАДАСТРОВЫЙ ПЛАН ТЕРРИТОРИИ

Лист № 11раздела 1

Всего листов раздела 1: 73

Всего разделов: 11

Всего листов: 760

« 25 » февраля 2023 г. № КУВИ-002/2023-15910378

Номер кадастрового квартала: 59:07:0490101

Номер п/п	Кадастровый номер объекта недвижимости	Вид объекта недвижимости	Адрес	Площадь или основная характеристика	Категория земель	Виды разрешенного использования	Назначение (проектируемое назначение)	Кадастровая стоимость (руб)
1	2	3	4	5	6	7	8	9
51	<a href="#">59:07:0490101:59</a>	Земельный участок	Пермский край, Краснокамский р-н, д Верхнее Гуляево, ул Курановская, 13	600	Земли населенных пунктов	Садоводство	—	14910.49
52	<a href="#">59:07:0490101:60</a>	Земельный участок	Местоположение установлено относительно ориентира, расположенного за пределами участка. Почтовый адрес ориентира: Пермский край, Краснокамский р-н, д Верхнее Гуляево, ул Поломенская, д 14	583 +/-11	Земли населенных пунктов	Для ведения личного подсобного хозяйства	—	35605.02
53	<a href="#">59:07:0490101:61</a>	Земельный участок	Пермский край, Краснокамский р-н, д Верхнее Гуляево, ул Курановская, 15	600	Земли населенных пунктов	Для садоводства с правом последующей застройки	—	15336
54	<a href="#">59:07:0490101:62</a>	Земельный участок	Местоположение установлено относительно ориентира, расположенного за пределами участка. Почтовый адрес ориентира: Пермский край, Краснокамский р-н, д Верхнее Гуляево, ул Рябиновая, д 6	653	Земли населенных пунктов	Садоводство	—	16690.68
55	<a href="#">59:07:0490101:63</a>	Земельный участок	Местоположение установлено относительно ориентира, расположенного за пределами участка. Почтовый адрес ориентира: Пермский край,	600	Земли населенных пунктов	Садоводство	—	15336

			Краснокамский р-н, д Верхнее Гуляево, ул Рябиновая, 4					
--	--	--	---	--	--	--	--	--

\_\_\_\_\_

полное наименование должности

М.П.

\_\_\_\_\_

подпись

\_\_\_\_\_

инициалы, фамилия

**Филиал Федерального государственного бюджетного учреждения "Федеральная кадастровая палата  
Федеральной службы государственной регистрации, кадастра и картографии" по Пермскому краю**

(полное наименование органа регистрации прав)

Раздел 1

**КАДАСТРОВЫЙ ПЛАН ТЕРРИТОРИИ**

Лист № 12раздела 1 | Всего листов раздела 1: 73 | Всего разделов: 11 | Всего листов: 760

« 25 » февраля, 2023 г. № КУВИ-002/2023-15910378

Номер кадастрового квартала: 59:07:0490101

Номер п/п	Кадастровый номер объекта недвижимости	Вид объекта недвижимости	Адрес	Площадь или основная характеристика	Категория земель	Виды разрешенного использования	Назначение (проектируемое назначение)	Кадастровая стоимость (руб)
1	2	3	4	5	6	7	8	9
56	<u>59:07:0490101:64</u>	Земельный участок	Местоположение установлено относительно ориентира, расположенного за пределами участка. Почтовый адрес ориентира: Пермский край, Краснокамский р-н, д Верхнее Гуляево, ул Рябиновая, д 2	999 +/-11	Земли населенных пунктов	Индивидуальные жилые дома с придомовыми участками	—	57817.7
57	<u>59:07:0490101:65</u>	Земельный участок	Пермский край, Краснокамский р-н, д Верхнее Гуляево, ул Рябиновая, 21	1000	Земли населенных пунктов	Садоводство	—	25560
58	<u>59:07:0490101:66</u>	Земельный участок	Пермский край, Краснокамский р-н, д Верхнее Гуляево, ул Рябиновая, 19	1307	Земли населенных пунктов	Личное подсобное хозяйство	—	80404.93
59	<u>59:07:0490101:67</u>	Земельный участок	Местоположение установлено относительно	777 +/-10	Земли населенных пунктов	Садоводство.	—	19869.12

**КОПИЯ ВЕРНА**

Подпись \_\_\_\_\_





			ориентира, расположенного за пределами участка. Почтовый адрес ориентира: Пермский край, Краснокамский р-н, д Верхнее Гуляево, ул Поломенская, д 11					
60	<u>59:07:0490101:68</u>	Земельный участок	Местоположение установлено относительно ориентира, расположенного за пределами участка. Почтовый адрес ориентира: Пермский край, Краснокамский р-н, д Верхнее Гуляево, ул Поломенская, д 13	1218	Земли населенных пунктов	Для индивидуального садоводства	—	31142.3

\_\_\_\_\_

полное наименование должности

М.П.

\_\_\_\_\_

подпись

\_\_\_\_\_

инициалы, фамилия

**Филиал Федерального государственного бюджетного учреждения "Федеральная кадастровая палата  
Федеральной службы государственной регистрации, кадастра и картографии" по Пермскому краю**

(полное наименование органа регистрации прав)

Раздел 1

**КАДАСТРОВЫЙ ПЛАН ТЕРРИТОРИИ**

Лист № 13раздела 1

Всего листов раздела 1: 73

Всего разделов: 11

Всего листов: 760

« 25 » февраля 2023 г. № КУВИ-002/2023-15910378

Номер кадастрового квартала: 59:07:0490101

Номер п/п	Кадастровый номер объекта недвижимости	Вид объекта недвижимости	Адрес	Площадь или основная характеристика	Категория земель	Виды разрешенного использования	Назначение (проектируемое назначение)	Кадастровая стоимость (руб)
1	2	3	4	5	6	7	8	9
61	<u>59:07:0490101:69</u>	Земельный участок	Местоположение установлено относительно ориентира, расположенного за пределами участка. Почтовый адрес ориентира: Пермский край,	1053 +/-0	Земли населенных пунктов	Для ведения садоводства	—	26849.22

			Краснокамский р-н, д Верхнее Гуляево, ул Поломенская, д 15					
62	<u>59:07:0490101:70</u>	Земельный участок	Местоположение установлено относительно ориентира, расположенного за пределами участка. Почтовый адрес ориентира: Пермский край, Краснокамский район, д Верхнее Гуляево, ул Поломенская, д 17	1193 +/-8	Земли населенных пунктов	личное подсобное хозяйство	—	73329.02
63	<u>59:07:0490101:71</u>	Земельный участок	Местоположение установлено относительно ориентира, расположенного за пределами участка. Почтовый адрес ориентира: Пермский край, Краснокамский р-н, д Верхнее Гуляево, ул Поломенская, 19	1010	Земли населенных пунктов	Садоводство	—	25823.27
64	<u>59:07:0490101:72</u>	Земельный участок	Местоположение установлено относительно ориентира, расположенного за пределами участка. Почтовый адрес ориентира: Пермский край, Краснокамский р-н, д Верхнее Гуляево, ул Поломенская, д 21	655 +/-12	Земли населенных пунктов	Садоводство с правом последующей застройки	—	16716.74
65	<u>59:07:0490101:73</u>	Земельный участок	Местоположение установлено относительно ориентира, расположенного за пределами участка. Почтовый адрес ориентира: Пермский край, Краснокамский р-н, д Верхнее Гуляево, ул Поломенская, д 23/1	870	Земли населенных пунктов	земельные участки индивидуальных жилых домов	—	53557.2

\_\_\_\_\_

полное наименование должности

М.П.

\_\_\_\_\_

подпись

**КОПИЯ ВЕРНА**

Подпись

*В. Курманов*





**Филиал Федерального государственного бюджетного учреждения "Федеральная кадастровая палата  
Федеральной службы государственной регистрации, кадастра и картографии" по Пермскому краю**

(полное наименование органа регистрации прав)

Раздел 1

**КАДАСТРОВЫЙ ПЛАН ТЕРРИТОРИИ**

Лист № 14раздела 1

Всего листов раздела 1: 73

Всего разделов: 11

Всего листов: 760

« 25 » февраля 2023 г. № КУВИ-002/2023-15910378

Номер кадастрового квартала: 59:07:0490101

Номер п/п	Кадастровый номер объекта недвижимости	Вид объекта недвижимости	Адрес	Площадь или основная характеристика	Категория земель	Виды разрешенного использования	Назначение (проектируемое назначение)	Кадастровая стоимость (руб)
1	2	3	4	5	6	7	8	9
66	<u>59:07:0490101:74</u>	Земельный участок	Местоположение установлено относительно ориентира, расположенного за пределами участка. Почтовый адрес ориентира: Пермский край, Краснокамский р-н, д Верхнее Гуляево, ул Поломенская, 23	450	Земли населенных пунктов	Садоводство	—	11502
67	<u>59:07:0490101:75</u>	Земельный участок	Пермский край, Краснокамский р-н, д Верхнее Гуляево, ул Рябиновая, д 17	606	Земли населенных пунктов	для садоводства	—	15492.43
68	<u>59:07:0490101:76</u>	Земельный участок	Местоположение установлено относительно ориентира, расположенного за пределами участка. Почтовый адрес ориентира: Пермский край, Краснокамский р-н, д Верхнее Гуляево, ул Поломенская, 20	580	Земли населенных пунктов	для садоводства	—	14836.05
69	<u>59:07:0490101:77</u>	Земельный участок	Пермский край, Краснокамский р-н, д Верхнее Гуляево, ул Поломенская, д 22	787 +/-0	Земли населенных пунктов	Индивидуальные жилые дома с придомовыми участками	—	48434.18
70	<u>59:07:0490101:78</u>	Земельный участок	Местоположение установлено относительно	671	Земли населенных пунктов	Садоводство	—	17145.65

			ориентира, расположенного за пределами участка. Почтовый адрес ориентира: Пермский край, Краснокамский р-н, д Верхнее Гуляево, ул Поломенская, 24					
--	--	--	--	--	--	--	--	--

\_\_\_\_\_

полное наименование должности

М.П.

\_\_\_\_\_

подпись

\_\_\_\_\_

инициалы, фамилия

**Филиал Федерального государственного бюджетного учреждения "Федеральная кадастровая палата  
Федеральной службы государственной регистрации, кадастра и картографии" по Пермскому краю**

(полное наименование органа регистрации прав)

Раздел 1

**КАДАСТРОВЫЙ ПЛАН ТЕРРИТОРИИ**

Лист № 15раздела 1

Всего листов раздела 1: 73

Всего разделов: 11

Всего листов: 760


« 25 » февраля 2023 г. № КУВИ-002/2023-15910378

Номер кадастрового квартала: 59:07:0490101

Номер п/п	Кадастровый номер объекта недвижимости	Вид объекта недвижимости	Адрес	Площадь или основная характеристика	Категория земель	Виды разрешенного использования	Назначение (проектируемое назначение)	Кадастровая стоимость (руб)
1	2	3	4	5	6	7	8	9
71	<u>59:07:0490101:79</u>	Земельный участок	Пермский край, Краснокамский р-н, д Верхнее Гуляево, ул Поломенская, д 15	784 +/-2.92	Земли населенных пунктов	Для садоводства	—	20039.04
72	<u>59:07:0490101:80</u>	Земельный участок	Пермский край, Краснокамский р-н, д Верхнее Гуляево, ул Рябиновая, 15	797 +/-10	Земли населенных пунктов	Садоводство	—	20371.32
73	<u>59:07:0490101:81</u>	Земельный участок	Местоположение установлено относительно ориентира, расположенного за пределами участка. Почтовый адрес ориентира: Пермский край,	1201 +/-7.09	Земли населенных пунктов	Садоводство	—	30697.56

**КОПИЯ ВЕРНА**

Подпись \_\_\_\_\_





			Краснокамский р-н, д Верхнее Гуляево, ул Рябиновая, д 11					
74	<u>59:07:0490101:82</u>	Земельный участок	Пермский край, Краснокамский район, д Верхнее Гуляево, ул Липовая, д 19	1422 +/-8.08	Земли населенных пунктов	Садоводство	—	36346.32
75	<u>59:07:0490101:83</u>	Земельный участок	Местоположение установлено относительно ориентира, расположенного за пределами участка. Почтовый адрес ориентира: Пермский край, Краснокамский р-н, д Верхнее Гуляево, ул Липовая, д 17	935 +/-6.94	Земли населенных пунктов	для садоводства, с правом последующей застройки	—	23898.6

\_\_\_\_\_

полное наименование должности

М.П.

\_\_\_\_\_

подпись

\_\_\_\_\_

инициалы, фамилия

**Филиал Федерального государственного бюджетного учреждения "Федеральная кадастровая палата  
Федеральной службы государственной регистрации, кадастра и картографии" по Пермскому краю**

(полное наименование органа регистрации прав)

Раздел 1

**КАДАСТРОВЫЙ ПЛАН ТЕРРИТОРИИ**

Лист № 16раздела 1

Всего листов раздела 1: 73

Всего разделов: 11

Всего листов: 760

« 25 » февраля, 2023 г. № КУВИ-002/2023-15910378

Номер кадастрового квартала: 59:07:0490101

Номер п/п	Кадастровый номер объекта недвижимости	Вид объекта недвижимости	Адрес	Площадь или основная характеристика	Категория земель	Виды разрешенного использования	Назначение (проектируемое назначение)	Кадастровая стоимость (руб)
1	2	3	4	5	6	7	8	9
76	<u>59:07:0490101:84</u>	Земельный участок	Пермский край, Краснокамский р-н, д Верхнее Гуляево, ул Рябиновая, д 9	2498 +/-12	Земли населенных пунктов	личное подсобное хозяйство	—	146066.66
77	<u>59:07:0490101:85</u>	Земельный участок	Местоположение установлено относительно	908 +/-6.55	Земли населенных пунктов	Садоводство	—	23208.48

			ориентира, расположенного за пределами участка. Почтовый адрес ориентира: Пермский край, Краснокамский р-н, д Верхнее Гуляево, ул Липовая, д 15					
78	<u>59:07:0490101:87</u>	Земельный участок	Пермский край, Краснокамский район, д Верхнее Гуляево	826 +/-6	Земли населенных пунктов	Для садоводства с правом последующей застройки	_____	21112.56
79	<u>59:07:0490101:88</u>	Земельный участок	617076, Пермский край, Город Краснокамск, Деревня Верхнее Гуляево, Улица Липовая	958 +/-22	Земли населенных пунктов	Садоводство	_____	24361.18
80	<u>59:07:0490101:89</u>	Земельный участок	Пермский край, Краснокамский р-н, д Верхнее Гуляево, ул Рябиновая, д 5	967 +/-11	Земли населенных пунктов	Садоводство	_____	24716.52

\_\_\_\_\_

полное наименование должности

М.П.

\_\_\_\_\_

подпись

\_\_\_\_\_

инициалы, фамилия

**Филиал Федерального государственного бюджетного учреждения "Федеральная кадастровая палата  
Федеральной службы государственной регистрации, кадастра и картографии" по Пермскому краю**

(полное наименование органа регистрации прав)

Раздел 1

**КАДАСТРОВЫЙ ПЛАН ТЕРРИТОРИИ**

Лист № 17 раздела 1      Всего листов раздела 1: 73      Всего разделов: 11      Всего листов: 760

« 25 » февраля 2023 г. № КУВИ-002/2023-15910378

Номер кадастрового квартала: 59:07:0490101

Номер п/п	Кадастровый номер объекта недвижимости	Вид объекта недвижимости	Адрес	Площадь или основная характеристика	Категория земель	Виды разрешенного использования	Назначение (процелируемое назначение)	Кадастровая стоимость (руб)
1	2	3	4	5	6	7	8	9
81	<u>59:07:0490101:91</u>	Земельный участок	Местоположение установлено относительно ориентира, расположенного	953 +/-8	Земли населенных пунктов	для садоводства с правом	Для документов	23678.48

**КОПИЯ ВЕРНА**

Подпись \_\_\_\_\_

12.02.2023





			за пределами участка. Почтовый адрес ориентира: Пермский край, Краснокамский р-н, д Верхнее Гуляево, ул Липовая, д 11			последующей застройки		
82	<u>59:07:0490101:92</u>	Земельный участок	Местоположение установлено относительно ориентира, расположенного за пределами участка. Почтовый адрес ориентира: 617076, Пермский край, Краснокамский р-н, д Верхнее Гуляево	520 +/-10	Земли населенных пунктов	для садоводства	—	13291.2
83	<u>59:07:0490101:93</u>	Земельный участок	Местоположение установлено относительно ориентира, расположенного за пределами участка. Почтовый адрес ориентира: Пермский край, Краснокамский р-н, д Верхнее Гуляево, ул Липовая, 9	600	Земли населенных пунктов	Садоводство	—	15336
84	<u>59:07:0490101:94</u>	Земельный участок	Местоположение установлено относительно ориентира, расположенного за пределами участка. Почтовый адрес ориентира: Пермский край, Краснокамский р-н, д Верхнее Гуляево, ул Курановская, д 19Б	600	Земли населенных пунктов	Для садоводства с правом последующей застройки	—	15336
85	<u>59:07:0490101:95</u>	Земельный участок	Местоположение установлено относительно ориентира, расположенного за пределами участка. Почтовый адрес ориентира: Пермский край, Краснокамский р-н, д Верхнее Гуляево, ул Курановская, 19В	756	Земли населенных пунктов	Садоводство с правом последующей застройки	—	19207.52

\_\_\_\_\_

полное наименование должности

М.П.

\_\_\_\_\_

подпись

\_\_\_\_\_

инициалы, фамилия

**Филиал Федерального государственного бюджетного учреждения "Федеральная кадастровая палата  
Федеральной службы государственной регистрации, кадастра и картографии" по Пермскому краю**

(полное наименование органа регистрации прав)

Раздел 1

**КАДАСТРОВЫЙ ПЛАН ТЕРРИТОРИИ**

Лист № 18раздела 1

Всего листов раздела 1: 73

Всего разделов: 11

Всего листов: 760

« 25 » февраля, 2023 г. № КУВИ-002/2023-15910378

Номер кадастрового квартала: 59:07:0490101

Номер п/п	Кадастровый номер объекта недвижимости	Вид объекта недвижимости	Адрес	Площадь или основная характеристика	Категория земель	Виды разрешенного использования	Назначение (проектируемое назначение)	Кадастровая стоимость (руб)
1	2	3	4	5	6	7	8	9
86	<u>59:07:0490101:96</u>	Земельный участок	Местоположение установлено относительно ориентира, расположенного за пределами участка. Почтовый адрес ориентира: Пермский край, Краснокамский р-н, д Верхнее Гуляево, ул Липовая, д 7	923	Земли населенных пунктов	для садоводства	—	22882.53
87	<u>59:07:0490101:97</u>	Земельный участок	Пермский край, Краснокамский р-н, д Верхнее Гуляево, ул Рябиновая, д 3	914 +/-8	Земли населенных пунктов	Индивидуальные жилые дома с придомовыми участками	—	56248.6
88	<u>59:07:0490101:98</u>	Земельный участок	Местоположение установлено относительно ориентира, расположенного за пределами участка. Почтовый адрес ориентира: Пермский край, Краснокамский р-н, д Верхнее Гуляево, ул Рябиновая, уч 1а	608 +/-5.27	Земли населенных пунктов	для садоводства с правом последующей застройки	—	15493.94
89	<u>59:07:0490101:99</u>	Земельный участок	Пермский край, Краснокамский р-н, д Верхнее Гуляево, ул Рябиновая, д 1	1192	Земли населенных пунктов	Садоводство	—	27493.06
90	<u>59:07:0490101:101</u>	Земельный участок	Местоположение установлено относительно ориентира, расположенного	600	Земли населенных пунктов	Личное подсобное хозяйство	—	86936





			за пределами участка. Почтовый адрес ориентира: 617076, Пермский край, Краснокамский р-н, д Верхнее Гуляево				
--	--	--	---	--	--	--	--

\_\_\_\_\_

полное наименование должности

М.П.

\_\_\_\_\_

подпись

\_\_\_\_\_

инициалы, фамилия

**Филиал Федерального государственного бюджетного учреждения "Федеральная кадастровая палата  
Федеральной службы государственной регистрации, кадастра и картографии" по Пермскому краю**

(полное наименование органа регистрации прав)

Раздел 1

**КАДАСТРОВЫЙ ПЛАН ТЕРРИТОРИИ**

Лист № 19 раздела 1

Всего листов раздела 1: 73

Всего разделов: 11

Всего листов: 760

« 25 » февраля 2023 г. № КУВИ-002/2023-15910378

Номер кадастрового квартала: 59:07:0490101

Номер п/п	Кадастровый номер объекта недвижимости	Вид объекта недвижимости	Адрес	Площадь или основная характеристика	Категория земель	Виды разрешенного использования	Назначение (проектируемое назначение)	Кадастровая стоимость (руб)
1	2	3	4	5	6	7	8	9
91	<u>59:07:0490101:102</u>	Земельный участок	617076, Пермский край, Краснокамский Район, Город Краснокамск, Деревня Верхнее Гуляево, Улица Курановская	1071 +/-0	Земли населенных пунктов	Для садоводства	_____	26918.32
92	<u>59:07:0490101:103</u>	Земельный участок	Местоположение установлено относительно ориентира, расположенного за пределами участка. Почтовый адрес ориентира: Пермский край, Краснокамский р-н, д Верхнее Гуляево, ул Курановская, д 19А	640	Земли населенных пунктов	Садоводство	_____	16358.4
93	<u>59:07:0490101:104</u>	Земельный участок	Пермский край, Краснокамский р-н, д	1050 +/-13	Земли населенных пунктов	Для садоводства с правом	_____	24679.26

			Верхнее Гуляево, ул Курановская, 21			последующей застройки		
94	<u>59:07:0490101:107</u>	Земельный участок	Пермский край, Краснокамский р-н, д Верхнее Гуляево, ул Липовая, 5	777	Земли населенных пунктов	для садоводства	—	19799.26
95	<u>59:07:0490101:109</u>	Земельный участок	Местоположение установлено относительно ориентира, расположенного за пределами участка. Почтовый адрес ориентира: Пермский край, Краснокамский р-н, д Верхнее Гуляево, ул Липовая, д 1	1262 +/-10	Земли населенных пунктов	Для садоводства с правом последующей застройки	—	30140.94

\_\_\_\_\_

полное наименование должности

М.П.

\_\_\_\_\_

подпись

\_\_\_\_\_

инициалы, фамилия

**Филиал Федерального государственного бюджетного учреждения "Федеральная кадастровая палата  
Федеральной службы государственной регистрации, кадастра и картографии" по Пермскому краю**

(полное наименование органа регистрации прав)

Раздел 1

**КАДАСТРОВЫЙ ПЛАН ТЕРРИТОРИИ**

Лист № 20раздела 1

Всего листов раздела 1: 73

Всего разделов: 11

Всего листов: 760

« 25 » февраля 2023 г. № КУВИ-002/2023-15910378

Номер кадастрового квартала: 59:07:0490101

Номер п/п	Кадастровый номер объекта недвижимости	Вид объекта недвижимости	Адрес	Площадь или основная характеристика	Категория земель	Виды разрешенного использования	Назначение (проектируемое назначение)	Кадастровая стоимость (руб)
1	2	3	4	5	6	7	8	9
96	<u>59:07:0490101:110</u>	Земельный участок	Местоположение установлено относительно ориентира, расположенного за пределами участка. Почтовый адрес ориентира: Пермский край,	481	Земли населенных пунктов	Для ведения садоводства	Для докумен-тов	12294.36

**КОПИЯ ВЕРНА**

Подпись *И. И. Дирякин*  
12.10.2023





			Краснокамский р-н, д Верхнее Гуляево, ул Курановская, д 23					
97	<u>59:07:0490101:111</u>	Земельный участок	Местоположение установлено относительно ориентира, расположенного за пределами участка. Почтовый адрес ориентира: Пермский край, Краснокамский р-н, д Верхнее Гуляево, ул Поломенная, д 26	942 +/-22	Земли населенных пунктов	Для садоводства с правом последующей застройки	—	23712.36
98	<u>59:07:0490101:112</u>	Земельный участок	Местоположение установлено относительно ориентира, расположенного за пределами участка. Почтовый адрес ориентира: Пермский край, Краснокамский р-н, д Верхнее Гуляево, ул Липовая, д 24	1111 +/-4	Земли населенных пунктов	Индивидуальные жилье дома с придомовыми участками	—	68393.16
99	<u>59:07:0490101:113</u>	Земельный участок	Местоположение установлено относительно ориентира, расположенного за пределами участка. Почтовый адрес ориентира: Пермский край, Краснокамский р-н, с/п Майское, д Верхнее Гуляево, пер Тихий, д 5	825 +/-7	Земли населенных пунктов	личное подсобное хозяйство	—	50364.62
100	<u>59:07:0490101:115</u>	Земельный участок	Местоположение установлено относительно ориентира, расположенного за пределами участка. Почтовый адрес ориентира: Пермский край, Краснокамский район, д Верхнее Гуляево, ул Липовая, д 18	653 +/-5.14	Земли населенных пунктов	Садоводство	—	16690.68

\_\_\_\_\_

полное наименование должности

\_\_\_\_\_

М.П.

\_\_\_\_\_

подпись

\_\_\_\_\_

инициалы, фамилия





104	<u>59:07:0490101:119</u>	Земельный участок	Местоположение установлено относительно ориентира, расположенного за пределами участка. Почтовый адрес ориентира: 617076, Пермский край, Краснокамский район, д Верхнее Гуляево	742 +/-5.45	Земли населенных пунктов	Садоводство	—	17991.76
105	<u>59:07:0490101:120</u>	Земельный участок	Пермский край, Краснокамский р-н, д Верхнее Гуляево, ул Липовая, д 14	986 +/-6.58	Земли населенных пунктов	индивидуальные жилые дома с придомовыми участками	—	60629.2

\_\_\_\_\_

полное наименование должности

М.П.

\_\_\_\_\_

подпись

\_\_\_\_\_

инициалы, фамилия

**Филиал Федерального государственного бюджетного учреждения "Федеральная кадастровая палата  
Федеральной службы государственной регистрации, кадастра и картографии" по Пермскому краю**

(полное наименование органа регистрации прав)

Раздел 1

**КАДАСТРОВЫЙ ПЛАН ТЕРРИТОРИИ**

Лист № 22раздела 1

Всего листов раздела 1: 73

Всего разделов: 11

Всего листов: 760

« 25 » февраля 2023 г. № КУВИ-002/2023-15910378

Номер кадастрового квартала: 59:07:0490101

Номер п/п	Кадастровый номер объекта недвижимости	Вид объекта недвижимости	Адрес	Площадь или основная характеристика	Категория земель	Виды разрешенного использования	Назначение (проектируемое назначение)	Кадастровая стоимость (руб)
1	2	3	4	5	6	7	8	9
106	<u>59:07:0490101:121</u>	Земельный участок	Местоположение установлено относительно ориентира, расположенного за пределами участка. Почтовый адрес ориентира: 617076, Пермский край, Краснокамский р-н, д Верхнее Гуляево	760 +/-0	Земли населенных пунктов	для садоводства	—	19429.43
107	<u>59:07:0490101:122</u>	Земельный участок	Местоположение установлено относительно ориентира, расположенного	722	Земли населенных пунктов	для садоводства	—	18441.54

			за пределами участка. Почтовый адрес ориентира: Пермский край, Краснокамский р-н, д Верхнее Гуляево, ул Липовая, д 12					
108	<u>59:07:0490101:124</u>	Земельный участок	Местоположение установлено относительно ориентира, расположенного за пределами участка. Почтовый адрес ориентира: Пермский край, Краснокамский р-н, д Верхнее Гуляево, пер Тихий, 1	867	Земли населенных пунктов	для индивидуального садоводства	—	22160.52
109	<u>59:07:0490101:125</u>	Земельный участок	Местоположение установлено относительно ориентира, расположенного за пределами участка. Почтовый адрес ориентира: Пермский край, Краснокамский р-н, д Верхнее Гуляево, ул Поломенская, 25	300	Земли населенных пунктов	Личное подсобное хозяйство	—	18468
110	<u>59:07:0490101:126</u>	Земельный участок	Местоположение установлено относительно ориентира, расположенного за пределами участка. Почтовый адрес ориентира: Пермский край, Краснокамский р-н, д Верхнее Гуляево, ул Поломенская, 27	702 +/-7	Земли населенных пунктов	Для садоводства с правом последующей застройки	—	17656.72

\_\_\_\_\_

полное наименование должности

М.П.

\_\_\_\_\_

подпись

\_\_\_\_\_

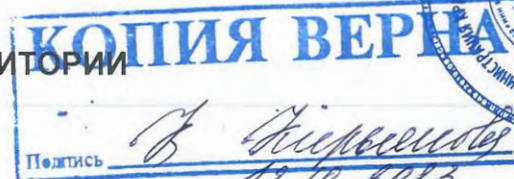
инициалы, фамилия

**Филиал Федерального государственного бюджетного учреждения "Федеральная кадастровая палата  
Федеральной службы государственной регистрации, кадастра и картографии" по Пермскому краю**

(полное наименование органа регистрации прав)

Раздел 1

**КАДАСТРОВЫЙ ПЛАН ТЕРРИТОРИИ**





« 25 » февраля 2023 г. № КУВИ-002/2023-15910378

Номер кадастрового квартала: 59:07:0490101

Номер п/п	Кадастровый номер объекта недвижимости	Вид объекта недвижимости	Адрес	Площадь или основная характеристика	Категория земель	Виды разрешенного использования	Назначение (проектируемое назначение)	Кадастровая стоимость (руб)
1	2	3	4	5	6	7	8	9
111	<u>59:07:0490101:127</u>	Земельный участок	Пермский край, Краснокамский р-н, д Верхнее Гуляево, ул Ягодная, д 33	1311 +/-0	Земли населенных пунктов	Садоводство	—	33492.54
112	<u>59:07:0490101:128</u>	Земельный участок	Местоположение установлено относительно ориентира, расположенного за пределами участка. Почтовый адрес ориентира: Пермский край, Краснокамский р-н, д Верхнее Гуляево, ул Поломенная, д 29	678 +/-7	Земли населенных пунктов	индивидуальные жилые дома с придомовыми участками	—	40142.98
113	<u>59:07:0490101:129</u>	Земельный участок	Пермский край, Краснокамский р-н, д Верхнее Гуляево, ул Ягодная, д 31	1185	Земли населенных пунктов	Для индивидуального жилищного строительства	—	29772.05
114	<u>59:07:0490101:131</u>	Земельный участок	Местоположение установлено относительно ориентира, расположенного за пределами участка. Почтовый адрес ориентира: Пермский край, Краснокамский р-н, д Верхнее Гуляево, пер Тихий, д 16	945 +/-8	Земли населенных пунктов	Индивидуальные жилые дома с придомовыми участками	—	57751.82
115	<u>59:07:0490101:132</u>	Земельный участок	Местоположение установлено относительно ориентира, расположенного за пределами участка. Почтовый адрес ориентира: Пермский край, Краснокамский р-н, д Верхнее Гуляево, пер Тихий, д 14	654 +/-6	Земли населенных пунктов	Индивидуальные жилые дома с придомовыми участками	—	39880.96

**Филиал Федерального государственного бюджетного учреждения "Федеральная кадастровая палата  
Федеральной службы государственной регистрации, кадастра и картографии" по Пермскому краю**

(полное наименование органа регистрации прав)

Раздел 1

### КАДАСТРОВЫЙ ПЛАН ТЕРРИТОРИИ

Лист № 24раздела 1		Всего листов раздела 1: 73		Всего разделов: 11		Всего листов: 760		
« 25 » февраля, 2023 г. № КУВИ-002/2023-15910378								
Номер кадастрового квартала: 59:07:0490101								
Номер п/п	Кадастровый номер объекта недвижимости	Вид объекта недвижимости	Адрес	Площадь или основная характеристика	Категория земель	Виды разрешенного использования	Назначение (проектируемое назначение)	Кадастровая стоимость (руб)
1	2	3	4	5	6	7	8	9
116	<u>59:07:0490101:133</u>	Земельный участок	617076, Пермский край, Краснокамский р-н, д Верхнее Гуляево, ул Ягодная	990 +/-11	Земли населенных пунктов	для садоводства	—	23004
117	<u>59:07:0490101:134</u>	Земельный участок	Местоположение установлено относительно ориентира, расположенного за пределами участка. Почтовый адрес ориентира: Пермский край, Краснокамский р-н, д Верхнее Гуляево, пер Тихий, д 12	787 +/-6.7	Земли населенных пунктов	Садоводство	—	20115.72
118	<u>59:07:0490101:135</u>	Земельный участок	Местоположение установлено относительно ориентира, расположенного за пределами участка. Почтовый адрес ориентира: Пермский край, Краснокамский р-н, д Верхнее Гуляево, ул Ягодная, д 27	1784	Земли населенных пунктов	Садоводство	—	433:15.52
119	<u>59:07:0490101:138</u>	Земельный участок	Местоположение установлено относительно ориентира, расположенного	669 +/-6	Земли населенных пунктов	Садоводство	—	169:85.08

**КОПИЯ ВЕРНА**

Подпись *Г. Г. Гурьевой*  
12.10.2022





			за пределами участка. Почтовый адрес ориентира: Пермский край, Краснокамский р-н, д Верхнее Гуляево, ул Ягодная, д 10					
120	<u>59:07:0490101:139</u>	Земельный участок	Местоположение установлено относительно ориентира, расположенного за пределами участка. Почтовый адрес ориентира: Пермский край, Краснокамский р-н, д Верхнее Гуляево, ул Ягодная, д 8	1044 +/-8	Земли населенных пунктов	Садоводство	—	26491.32

\_\_\_\_\_

полное наименование должности

М.П.

\_\_\_\_\_

подпись

\_\_\_\_\_

инициалы, фамилия

**Филиал Федерального государственного бюджетного учреждения "Федеральная кадастровая палата  
Федеральной службы государственной регистрации, кадастра и картографии" по Пермскому краю**

(полное наименование органа регистрации прав)

Раздел 1

**КАДАСТРОВЫЙ ПЛАН ТЕРРИТОРИИ**

Лист № 25раздела 1

Всего листов раздела 1: 73

Всего разделов: 11

Всего листов: 760

« 25 » февраля 2023 г. № КУВИ-002/2023-15910378

Номер кадастрового квартала: 59:07:0490101

Номер п/п	Кадастровый номер объекта недвижимости	Вид объекта недвижимости	Адрес	Площадь или основная характеристика	Категория земель	Виды разрешенного использования	Назначение (проектируемое назначение)	Кадастровая стоимость (руб)
1	2	3	4	5	6	7	8	9
121	<u>59:07:0490101:140</u>	Земельный участок	Пермский край, Краснокамский р-н, д Верхнее Гуляево, ул Ягодная, д 6	900	Земли населенных пунктов	для садоводства с правом последующей застройки	—	23004
122	<u>59:07:0490101:141</u>	Земельный участок	Местоположение установлено относительно ориентира, расположенного за пределами участка.	1213	Земли населенных пунктов	Садоводство	—	30872.33

			Почтовый адрес ориентира: Пермский край, Краснокамский р-н, д Верхнее Гуляево, ул Ягодная, д 4					
123	<u>59:07:0490101:142</u>	Земельный участок	Местоположение установлено относительно ориентира, расположенного за пределами участка. Почтовый адрес ориентира: Пермский край, Краснокамский р-н, д Верхнее Гуляево, пер Тихий, 10	600	Земли населенных пунктов	Садоводство	—	15337.02
124	<u>59:07:0490101:144</u>	Земельный участок	617076, Пермский край, Краснокамский р-н, д Верхнее Гуляево	600	Земли населенных пунктов	Садоводство	—	15336
125	<u>59:07:0490101:145</u>	Земельный участок	Местоположение установлено относительно ориентира, расположенного за пределами участка. Почтовый адрес ориентира: Пермский край, Краснокамский р-н, д Верхнее Гуляево, ул Ягодная, д 25	1172 +/-10	Земли населенных пунктов	Для личного подсобного хозяйства	—	72148.32

\_\_\_\_\_

полное наименование должности

М.П.

\_\_\_\_\_

подпись

\_\_\_\_\_

инициалы, фамилия

**Филиал Федерального государственного бюджетного учреждения "Федеральная кадастровая палата  
Федеральной службы государственной регистрации, кадастра и картографии" по Пермскому краю**

(полное наименование органа регистрации прав)

Раздел 1

**КАДАСТРОВЫЙ ПЛАН ТЕРРИТОРИИ**

Лист № 26 раздела 1

Всего листов раздела 1: 73

Всего разделов: 11

Всего листов: 760

« 25 » февраля 2023 г. № КУВИ-002/2023-15910378

Номер кадастрового квартала: 59:07:0490101





Номер п/п	Кадастровый номер объекта недвижимости	Вид объекта недвижимости	Адрес	Площадь или основная характеристика	Категория земель	Виды разрешенного использования	Назначение (проектируемое назначение)	Кадастровая стоимость (руб)
1	2	3	4	5	6	7	8	9
126	<u>59:07:0490101:146</u>	Земельный участок	Местоположение установлено относительно ориентира, расположенного за пределами участка. Почтовый адрес ориентира: Пермский край, Краснокамский р-н, д Верхнее Гуляево, пер Тихий, 8	600	Земли населенных пунктов	Земельные участки индивидуальных жилых домов с участками	—	36936
127	<u>59:07:0490101:147</u>	Земельный участок	Местоположение установлено относительно ориентира, расположенного за пределами участка. Почтовый адрес ориентира: Пермский край, Краснокамский р-н, д Верхнее Гуляево, пер Тихий, 6	600	Земли населенных пунктов	для садоводства с правом последующей застройки	—	15336
128	<u>59:07:0490101:148</u>	Земельный участок	Местоположение установлено относительно ориентира, расположенного за пределами участка. Почтовый адрес ориентира: Пермский край, Краснокамский р-н, д Верхнее Гуляево, ул Ягодная, д 21	1038 +/-14	Земли населенных пунктов	Для садоводства	—	26516.96
129	<u>59:07:0490101:149</u>	Земельный участок	Местоположение установлено относительно ориентира, расположенного за пределами участка. Почтовый адрес ориентира: Пермский край, Краснокамский р-н, д Верхнее Гуляево, ул Ягодная, д 23	500	Земли населенных пунктов	Для ведения садоводства	—	12766.96
130	<u>59:07:0490101:150</u>	Земельный участок	Местоположение установлено относительно ориентира, расположенного за пределами участка. Почтовый адрес ориентира: Пермский край, Краснокамский р-н, д	500	Земли населенных пунктов	Для садоводства с правом последующей застройки	—	12780

Номер п/п	Кадастровый номер объекта недвижимости	Вид объекта недвижимости	Адрес	Площадь или основная характеристика	Категория земель	Виды разрешенного использования	Назначение (проектируемое назначение)	Кадастровая стоимость (руб)
1	2	3	4	5	6	7	8	9
331	<u>59:07:0490101:420</u>	Земельный участок	Местоположение установлено относительно ориентира, расположенного за пределами участка. Почтовый адрес ориентира: 617076, Пермский край, Краснокамский р-н, д Верхнее Гуляево	1022 +/-8	Земли населенных пунктов	Индивидуальные жилые дома с придомовыми участками	—	62914.32
332	<u>59:07:0490101:421</u>	Здание	Пермский край, Краснокамский р-н, д Верхнее Гуляево, ул Поломенская, д 24	площадь: 36 кв.м	—	—	Жилое	290420.6
333	<u>59:07:0490101:422</u>	Земельный участок	Местоположение установлено относительно ориентира, расположенного за пределами участка. Почтовый адрес ориентира: Пермский край, Краснокамский р-н, д Верхнее Гуляево, ул Курановская, д 3	500 +/-8	Земли населенных пунктов	индивидуальные жилые дома с придомовыми участками	—	30771.38
334	<u>59:07:0490101:423</u>	Земельный участок	Местоположение установлено относительно ориентира, расположенного за пределами участка. Почтовый адрес ориентира: Пермский край, Краснокамский р-н, д Верхнее Гуляево, ул Курановская, д 3а	602 +/-9	Земли населенных пунктов	индивидуальные жилые дома с придомовыми участками	—	36524.68
335	<u>59:07:0490101:424</u>	Здание	Пермский край, Краснокамский район, д Верхнее Гуляево, ул Липовая, д 9	площадь: 35 кв.м	—	—	Нежилое	99458.96

\_\_\_\_\_

полное наименование должности

М.П.

\_\_\_\_\_

подпись

\_\_\_\_\_

инициалы, фамилия

**Филиал Федерального государственного бюджетного учреждения "Федеральная кадастровая палата  
Федеральной службы государственной регистрации, кадастра и картографии" по Пермскому краю**

(полное наименование органа регистрации прав)



328	59:07:0490101:417	Земельный участок	Местоположение установлено относительно ориентира, расположенного за пределами участка. Почтовый адрес ориентира: 617076, Пермский край, Краснокамский р-н, д Верхнее Гуляево	849 +/-7	Земли населенных пунктов	Индивидуальные жилые дома с придомовыми участками	—	52264.44
329	59:07:0490101:418	Земельный участок	Местоположение установлено относительно ориентира, расположенного за пределами участка. Почтовый адрес ориентира: Пермский край, Краснокамский район, д Верхнее Гуляево, ул Рябиновая, д 30а	400 +/-5	Земли населенных пунктов	Индивидуальные жилые дома с придомовыми участками	—	24624
330	59:07:0490101:419	Земельный участок	Местоположение установлено относительно ориентира, расположенного за пределами участка. Почтовый адрес ориентира: Пермский край, Краснокамский район, д Верхнее Гуляево, ул Рябиновая, д 30	682 +/-7	Земли населенных пунктов	Индивидуальные жилые дома с придомовыми участками	—	41983.92

\_\_\_\_\_

полное наименование должности

М.П.

\_\_\_\_\_

подпись

\_\_\_\_\_

инициалы, фамилия

**Филиал Федерального государственного бюджетного учреждения "Федеральная кадастровая палата  
Федеральной службы государственной регистрации, кадастра и картографии" по Пермскому краю**

(полное наименование органа регистрации прав)

Раздел 1

### КАДАСТРОВЫЙ ПЛАН ТЕРРИТОРИИ

Лист № 67раздела 1

Всего листов раздела 1: 73

Всего разделов: 11

Всего листов: 760

« 25 » февраля 2023 г. № КУВИ-002/2023-15910378

Номер кадастрового квартала: 59:07:0490101

**КОПИЯ ВЕР**

Подпись

*А. Суров*  
12.10.2022



322	<u>59:07:0490101:411</u>	Здание	Пермский край, Краснокамский р-н, д Верхнее Гуляево	площадь: 20.6 кв.м	—	—	Нежилое	169300.5
323	<u>59:07:0490101:412</u>	Здание	617076, Пермский край, Краснокамский р-н, д Верхнее Гуляево, ул Рябиновая, д 36, Майское с/п	площадь: 197 кв.м	—	—	Жилое	2019061.44
324	<u>59:07:0490101:413</u>	Здание	617076, Пермский край, Краснокамский р-н, д Верхнее Гуляево, Майское с/п	площадь: 12 кв.м	—	—	Нежилое	133626.85
325	<u>59:07:0490101:414</u>	Здание	Пермский край, Краснокамский р-н, д Верхнее Гуляево	площадь: 64 кв.м	—	—	Нежилое	573651.24

\_\_\_\_\_

полное наименование должности

М.П.

\_\_\_\_\_

подпись

\_\_\_\_\_

инициалы, фамилия

**Филиал Федерального государственного бюджетного учреждения "Федеральная кадастровая палата  
Федеральной службы государственной регистрации, кадастра и картографии" по Пермскому краю**

(полное наименование органа регистрации прав)

Раздел 1

**КАДАСТРОВЫЙ ПЛАН ТЕРРИТОРИИ**

Лист № 66раздела 1

Всего листов раздела 1: 73

Всего разделов: 11

Всего листов: 760

« 25 » февраля, 2023 г. № КУВИ-002/2023-15910378

Номер кадастрового квартала: 59:07:0490101

Номер п/п	Кадастровый номер объекта недвижимости	Вид объекта недвижимости	Адрес	Площадь или основная характеристика	Категория земель	Виды разрешенного использования	Назначение (проектируемое назначение)	Кадастровая стоимость (руб)
1	2	3	4	5	6	7	8	9
326	<u>59:07:0490101:415</u>	Здание	Пермский край, Краснокамский р-н, д Верхнее Гуляево	площадь: 33.4 кв.м	—	—	Нежилое	148206.79
327	<u>59:07:0490101:416</u>	Здание	Пермский край, Краснокамский р-н, д Верхнее Гуляево	площадь: 19.6 кв.м	—	—	Нежилое	139911.01



316	59:07:0490101:404	Здание	Пермский край, Краснокамский р-н, д Верхнее Гуляево, ул Рябиновая, д 11	площадь: 86 кв.м	—	—	Жилое	603554.18
317	59:07:0490101:405	Здание	Пермский край, Краснокамский р-н, д Верхнее Гуляево, ул Рябиновая, д 11	площадь: 7.6 кв.м	—	—	Нежилое	61676.62
318	59:07:0490101:406	Здание	Пермский край, Краснокамский р-н, д Верхнее Гуляево, ул Рябиновая, д 7	площадь: 72 кв.м	—	—	Нежилое	436062.97
319	59:07:0490101:407	Здание	617076, Пермский край, Краснокамский р-н, д Верхнее Гуляево, ул Поломенская, д 11	площадь: 24 кв.м	—	—	Нежилое	270849.62
320	59:07:0490101:408	Здание	Пермский край, Краснокамский р-н, д Верхнее Гуляево, Майское с/п	площадь: 26.2 кв.м	—	—	Нежилое	70481.36

\_\_\_\_\_

полное наименование должности

\_\_\_\_\_

М.П.

\_\_\_\_\_

подпись

\_\_\_\_\_

инициалы, фамилия

**Филиал Федерального государственного бюджетного учреждения "Федеральная кадастровая палата  
Федеральной службы государственной регистрации, кадастра и картографии" по Пермскому краю**

(полное наименование органа регистрации прав)

Раздел 1

**КАДАСТРОВЫЙ ПЛАН ТЕРРИТОРИИ**

Лист № 65раздела 1

Всего листов раздела 1: 73

Всего разделов: 11

Всего листов: 760

« 25 » февраля 2023 г. № КУВИ-002/2023-15910378

Номер кадастрового квартала: 59:07:0490101

Номер п/п	Кадастровый номер объекта недвижимости	Вид объекта недвижимости	Адрес	Площадь или основная характеристика	Категория земель	Виды разрешенного использования	Назначение (проектируемое назначение)	Кадастровая стоимость (руб)
1	2	3	4	5	6	7	8	9
321	59:07:0490101:410	Здание	Пермский край, Краснокамский р-н, д Верхнее Гуляево	площадь: 16.9 кв.м			Нежилое	45463.16

**КОПИЯ ВЕРНА**

Подпись

*В. Гуреев*  
12.10.2023



Номер кадастрового квартала: 59:07:0490101

Номер п/п	Кадастровый номер объекта недвижимости	Вид объекта недвижимости	Адрес	Площадь или основная характеристика	Категория земель	Виды разрешенного использования	Назначение (проектируемое назначение)	Кадастровая стоимость (руб)
1	2	3	4	5	6	7	8	9
311	<u>59:07:0490101:399</u>	Здание	617076, Пермский край, Краснокамский р-н, д Верхнее Гуляево	площадь: 108.3 кв.м	—	—	Жилое	616623.61
312	<u>59:07:0490101:400</u>	Здание	617076, Пермский край, Краснокамский р-н, д Верхнее Гуляево	площадь: 75.5 кв.м	—	—	Нежилое	295269.77
313	<u>59:07:0490101:401</u>	Здание	617076, Пермский край, Краснокамский р-н, д Верхнее Гуляево	площадь: 24.4 кв.м	—	—	Жилое	130356.78
314	<u>59:07:0490101:402</u>	Здание	617076, Пермский край, Краснокамский р-н, д Верхнее Гуляево	площадь: 39.6 кв.м	—	—	Жилое	200699.88
315	<u>59:07:0490101:403</u>	Здание	617076, Пермский край, Краснокамский р-н, д Верхнее Гуляево, ул Курановская, д 29	площадь: 146.5 кв.м	—	—	Жилое	1863147.82

\_\_\_\_\_ полное наименование должности

М.П.

\_\_\_\_\_ подпись

\_\_\_\_\_ инициалы, фамилия

**Филиал Федерального государственного бюджетного учреждения "Федеральная кадастровая палата  
Федеральной службы государственной регистрации, кадастра и картографии" по Пермскому краю**

(полное наименование органа регистрации прав)

Раздел 1

**КАДАСТРОВЫЙ ПЛАН ТЕРРИТОРИИ**

Лист № 64раздела 1

Всего листов раздела 1: 73

Всего разделов: 11

Всего листов: 760

« 25 » февраля, 2023 г. № КУВИ-002/2023-15910378

Номер кадастрового квартала: 59:07:0490101

Номер п/п	Кадастровый номер объекта недвижимости	Вид объекта недвижимости	Адрес	Площадь или основная характеристика	Категория земель	Виды разрешенного использования	Назначение (проектируемое назначение)	Кадастровая стоимость (руб)
1	2	3	4	5	6	7	8	9



Номер кадастрового квартала: 59:07:0490101

Номер п/п	Кадастровый номер объекта недвижимости	Вид объекта недвижимости	Адрес	Площадь или основная характеристика	Категория земель	Виды разрешенного использования	Назначение (проектируемое назначение)	Кадастровая стоимость (руб)
1	2	3	4	5	6	7	8	9
306	<u>59:07:0490101:394</u>	Здание	Пермский край, Краснокамский р-н, д Верхнее Гуляево, ул Рябиновая, д 20, Майское с/п	площадь: 37 кв.м	—	—	Жилое	227072.38
307	<u>59:07:0490101:395</u>	Здание	Пермский край, Краснокамский р-н, д Верхнее Гуляево, ул Липовая, д 4	площадь: 56.5 кв.м	—	—	Жилое	382805.22
308	<u>59:07:0490101:396</u>	Объект незавершенного строительства	617076, Пермский край, Краснокамский Район, Город Краснокамск, Деревня Верхнее Гуляево, Улица Ягодная, Дом 2а	площадь застройки: 49.7 кв.м	—	—	жилой дом	47793.92
309	<u>59:07:0490101:397</u>	Здание	617076, Пермский край, Краснокамский Район, Город Краснокамск, Деревня Верхнее Гуляево, Улица Ягодная, Дом 7а	площадь: 23.4 кв.м	—	—	Жилое	198790.33
310	<u>59:07:0490101:398</u>	Здание	Пермский край, Краснокамский р-н, д Верхнее Гуляево, ул Ягодная, д 25	площадь: 36.9 кв.м	—	—	Жилое	197137.92

\_\_\_\_\_ полное наименование должности

\_\_\_\_\_ М.П.

\_\_\_\_\_ подпись

\_\_\_\_\_ инициалы, фамилия

**Филиал Федерального государственного бюджетного учреждения "Федеральная кадастровая палата Федеральной службы государственной регистрации, кадастра и картографии" по Пермскому краю**

(полное наименование органа регистрации прав)

Раздел 1

**КАДАСТРОВЫЙ ПЛАН ТЕРРИТОРИИ**

Лист № 63раздела 1


Всего листов раздела 1: 73

Всего разделов: 41

Всего листов: 760

Для документов

« 25 » февраля 2023 г. № КУВИ-002/2023-15910378



## КАДАСТРОВЫЙ ПЛАН ТЕРРИТОРИИ

Лист № 61раздела 1 | Всего листов раздела 1: 73 | Всего разделов: 11 | Всего листов: 760

« 25 » февраля 2023 г. № КУВИ-002/2023-15910378

Номер кадастрового квартала: 59:07:0490101

Номер п/п	Кадастровый номер объекта недвижимости	Вид объекта недвижимости	Адрес	Площадь или основная характеристика	Категория земель	Виды разрешенного использования	Назначение (проектируемое назначение)	Кадастровая стоимость (руб)
1	2	3	4	5	6	7	8	9
301	59:07:0490101:388	Здание	617076, Пермский край, Краснокамский р-н, д Верхнее Гуляево	площадь: 35.4 кв.м	—	—	Жилое	189124.18
302	59:07:0490101:389	Здание	617076, Пермский край, Краснокамский р-н, д Верхнее Гуляево	площадь: 15.1 кв.м	—	—	Нежилое	57649.64
303	59:07:0490101:390	Здание	617076, Пермский край, Краснокамский р-н, д Верхнее Гуляево	площадь: 38.8 кв.м	—	—	Нежилое	196231.79
304	59:07:0490101:391	Здание	617076, Пермский край, Краснокамский р-н, д Верхнее Гуляево	площадь: 28.1 кв.м	—	—	Нежилое	142116.32
305	59:07:0490101:392	Здание	617076, Пермский край, Краснокамский р-н, д Верхнее Гуляево	площадь: 56.7 кв.м	—	—	Нежилое	295502.78

\_\_\_\_\_ полное наименование должности

М.П.

\_\_\_\_\_ подпись

\_\_\_\_\_ инициалы, фамилия

**Филиал Федерального государственного бюджетного учреждения "Федеральная кадастровая палата  
Федеральной службы государственной регистрации, кадастра и картографии" по Пермскому краю**

(полное наименование органа регистрации прав)

## КАДАСТРОВЫЙ ПЛАН ТЕРРИТОРИИ

Лист № 62раздела 1 | Всего листов раздела 1: 73 | Всего разделов: 11 | Всего листов: 760

« 25 » февраля 2023 г. № КУВИ-002/2023-15910378



полное наименование должности

- М.П.

подпись

инициалы, фамилия

**Филиал Федерального государственного бюджетного учреждения "Федеральная кадастровая палата  
Федеральной службы государственной регистрации, кадастра и картографии" по Пермскому краю**

(полное наименование органа регистрации прав)

Раздел 1

**КАДАСТРОВЫЙ ПЛАН ТЕРРИТОРИИ**

Лист № 60раздела 1 | Всего листов раздела 1: 73 | Всего разделов: 11 | Всего листов: 760

« 25 » февраля 2023 г. № КУВИ-002/2023-15910378

Номер кадастрового квартала: 59:07:0490101

Номер п/п	Кадастровый номер объекта недвижимости	Вид объекта недвижимости	Адрес	Площадь или основная характеристика	Категория земель	Виды разрешенного использования	Назначение (проектируемое назначение)	Кадастровая стоимость (руб)
1	2	3	4	5	6	7	8	9
296	59:07:0490101:383	Здание	617076, Пермский край, Краснокамский р-н, д Верхнее Гуляево	площадь: 46.1 кв.м	—	—	Нежилое	233151.69
297	59:07:0490101:384	Здание	617076, Пермский край, Краснокамский р-н, д Верхнее Гуляево	площадь: 70.8 кв.м	—	—	Нежилое	206163.46
298	59:07:0490101:385	Здание	617076, Пермский край, Краснокамский р-н, д Верхнее Гуляево	площадь: 26.9 кв.м	—	—	Жилое	136334.01
299	59:07:0490101:386	Здание	617076, Пермский край, Краснокамский р-н, д Верхнее Гуляево	площадь: 29.7 кв.м	—	—	Нежилое	150208.78
300	59:07:0490101:387	Здание	617076, Пермский край, Краснокамский Район, Город Краснокамск, Деревня Верхнее Гуляево, Улица Ягодная, Дом 5	площадь: 56.8 кв.м	—	—	Жилое	581515.82

полное наименование должности

М.П.

подпись

инициалы, фамилия

**Филиал Федерального государственного бюджетного учреждения "Федеральная кадастровая палата  
Федеральной службы государственной регистрации, кадастра и картографии" по Пермскому краю**

(полное наименование органа регистрации прав)



290	<u>59:07:0490101:377</u>	Здание	Пермский край, Краснокамский р-н, д Верхнее Гуляево, ул Рябиновая, д 19	площадь: 26.8 кв.м	—	—	Жилое	143178.76
-----	--------------------------	--------	--	-----------------------	---	---	-------	-----------

полное наименование должности

М.П.

подпись

инициалы, фамилия

**Филиал Федерального государственного бюджетного учреждения "Федеральная кадастровая палата  
Федеральной службы государственной регистрации, кадастра и картографии" по Пермскому краю**

(полное наименование органа регистрации прав)

Раздел 1

### КАДАСТРОВЫЙ ПЛАН ТЕРРИТОРИИ

Лист № 59раздела 1

Всего листов раздела 1: 73

Всего разделов: 11

Всего листов: 760

« 25 » февраля 2023 г. № КУВИ-002/2023-15910378

Номер кадастрового квартала: 59:07:0490101

Номер п/п	Кадастровый номер объекта недвижимости	Вид объекта недвижимости	Адрес	Площадь или основная характеристика	Категория земель	Виды разрешенного использования	Назначение (проектируемое назначение)	Кадастровая стоимость (руб)
1	2	3	4	5	6	7	8	9
291	<u>59:07:0490101:378</u>	Здание	Пермский край, Краснокамский р-н, д Верхнее Гуляево, ул Ягодная, д 23	площадь: 69.9 кв.м	—	—	Нежилое	328429.88
292	<u>59:07:0490101:379</u>	Здание	617076, Пермский край, Краснокамский р-н, д Верхнее Гуляево	площадь: 42.8 кв.м	—	—	Жилое	254257.02
293	<u>59:07:0490101:380</u>	Здание	617076, Пермский край, Краснокамский р-н, д Верхнее Гуляево	площадь: 44.8 кв.м	—	—	Нежилое	171039.98
294	<u>59:07:0490101:381</u>	Здание	617076, Пермский край, Краснокамский р-н, д Верхнее Гуляево	площадь: 32.4 кв.м	—	—	Нежилое	63748.76
295	<u>59:07:0490101:382</u>	Здание	617076, Пермский край, Краснокамский р-н, д Верхнее Гуляево	площадь: 66.3 кв.м	—	—	Нежилое	296072.7



284	<u>59:07:0490101:371</u>	Здание	617076, Пермский край, Краснокамский р-н, д Верхнее Гуляево	площадь: 49.2 кв.м	—	—	Нежилое	248830
285	<u>59:07:0490101:372</u>	Здание	Пермский край, Краснокамский р-н, д Верхнее Гуляево, ул Липовая, д 20	площадь: 52.8 кв.м	—	—	Жилое	325668.6

\_\_\_\_\_ полное наименование должности

М.П. \_\_\_\_\_

\_\_\_\_\_ подпись

\_\_\_\_\_ инициалы, фамилия

**Филиал Федерального государственного бюджетного учреждения "Федеральная кадастровая палата  
Федеральной службы государственной регистрации, кадастра и картографии" по Пермскому краю**

(полное наименование органа регистрации прав)

Раздел 1

**КАДАСТРОВЫЙ ПЛАН ТЕРРИТОРИИ**

Лист № 58раздела 1	Всего листов раздела 1: 73	Всего разделов: 11	Всего листов: 760
« 25 » февраля 2023 г. № КУВИ-002/2023-15910378			
Номер кадастрового квартала: 59:07:0490101			

Номер п/п	Кадастровый номер объекта недвижимости	Вид объекта недвижимости	Адрес	Площадь или основная характеристика	Категория земель	Виды разрешенного использования	Назначение (проектируемое назначение)	Кадастровая стоимость (руб)
1	2	3	4	5	6	7	8	9
286	<u>59:07:0490101:373</u>	Здание	617076, Пермский край, Краснокамский Район, Город Краснокамск, Деревня Верхнее Гуляево, Улица Ягодная, Дом 9	площадь: 72.7 кв.м	—	—	Нежилое	341585.87
287	<u>59:07:0490101:374</u>	Здание	617076, Пермский край, Краснокамский р-н, д Верхнее Гуляево	площадь: 36.5 кв.м	—	—	Нежилое	139351.77
288	<u>59:07:0490101:375</u>	Здание	617076, Пермский край, Краснокамский р-н, д Верхнее Гуляево	площадь: 55.6 кв.м	—	—	Нежилое	212270.84
289	<u>59:07:0490101:376</u>	Здание	617076, Пермский край, Краснокамский р-н, д Верхнее Гуляево	площадь: 26.9 кв.м	—	—	Нежилое	72364.44

**КОПИЯ ВЕРНА**

Подпись

*И. Ширяева*  
12.10.2023



			Верхнее Гуляево, приг. Краснокамска					
279	59:07:0490101:366	Здание	617076, Пермский край, Краснокамский р-н, г Краснокамск, д Верхнее Гуляево	площадь: 16.9 кв.м	—	—	Нежилое	64521.78
280	59:07:0490101:367	Здание	617076, Пермский край, Краснокамский р-н, д Верхнее Гуляево	площадь: 45.8 кв.м	—	—	Нежилое	174857.84

\_\_\_\_\_ полное наименование должности

\_\_\_\_\_ М.П.

\_\_\_\_\_ подпись

\_\_\_\_\_ инициалы, фамилия

**Филиал Федерального государственного бюджетного учреждения "Федеральная кадастровая палата  
Федеральной службы государственной регистрации, кадастра и картографии" по Пермскому краю**

(полное наименование органа регистрации прав)

Раздел 1

**КАДАСТРОВЫЙ ПЛАН ТЕРРИТОРИИ**

Лист № 57раздела 1

Всего листов раздела 1: 73

Всего разделов: 11

Всего листов: 760

« 25 » февраля 2023 г. № КУВИ-002/2023-15910378

Номер кадастрового квартала: 59:07:0490101

Номер п/п	Кадастровый номер объекта недвижимости	Вид объекта недвижимости	Адрес	Площадь или основная характеристика	Категория земель	Виды разрешенного использования	Назначение (проектируемое назначение)	Кадастровая стоимость (руб)
1	2	3	4	5	6	7	8	9
281	59:07:0490101:368	Здание	617076, Пермский Край, Краснокамский Район, Город Краснокамск, Деревня Верхнее Гуляево, Улица Курановская, Дом 27	площадь: 73.9 кв.м	—	—	Жилое	941485.13
282	59:07:0490101:369	Здание	617076, Пермский край, Краснокамский р-н, д Верхнее Гуляево	площадь: 20.5 кв.м	—	—	Нежилое	103679.17
283	59:07:0490101:370	Объект незавершенного строительства	617076, Пермский край, Краснокамский р-н, д Верхнее Гуляево	площадь застройки: 63 кв.м	—	—	садовый дом	84739.04



274	<u>59:07:0490101:361</u>	Здание	617076, Пермский край, Краснокамский р-н, д Верхнее Гуляево, Майское с/п	площадь: 7.3 кв.м	—	—	Нежилое	19637.94
275	<u>59:07:0490101:362</u>	Здание	Пермский край, Краснокамский р-н, д Верхнее Гуляево, ул Курановская, д 7а, с/п Майское	площадь: 13.2 кв.м	—	—	Нежилое	35509.69

\_\_\_\_\_

полное наименование должности

\_\_\_\_\_

М.П.

\_\_\_\_\_

подпись

\_\_\_\_\_

инициалы, фамилия

**Филиал Федерального государственного бюджетного учреждения "Федеральная кадастровая палата  
Федеральной службы государственной регистрации, кадастра и картографии" по Пермскому краю**

(полное наименование органа регистрации прав)

Раздел 1

**КАДАСТРОВЫЙ ПЛАН ТЕРРИТОРИИ**

Лист № 56раздела 1

Всего листов раздела 1: 73

Всего разделов: 11

Всего листов: 760

« 25 » февраля 2023 г. № КУВИ-002/2023-15910378

Номер кадастрового квартала: 59:07:0490101

Номер п/п	Кадастровый номер объекта недвижимости	Вид объекта недвижимости	Адрес	Площадь или основная характеристика	Категория земель	Виды разрешенного использования	Назначение (проектируемое назначение)	Кадастровая стоимость (руб)
1	2	3	4	5	6	7	8	9
276	<u>59:07:0490101:363</u>	Здание	Пермский край, Краснокамский р-н, д Верхнее Гуляево, ул Поломенская, д 26, с/п Майское	площадь: 20 кв.м	—	—	Нежилое	76357.13
277	<u>59:07:0490101:364</u>	Здание	Пермский край, Краснокамский р-н, д Верхнее Гуляево, ул Поломенская, д 29, с/п Майское	площадь: 40 кв.м	—	—	Нежилое	107605.12
278	<u>59:07:0490101:365</u>	Здание	Пермский край, Краснокамский р-н, д	площадь: 25 кв.м	—	—	Нежилое	107253.2

**КОПИЯ ВЕРНА**

Подпись

*И.И. Курочкин*  
12.02.2023



269	<u>59:07:0490101:355</u>	Здание	617076, Пермский край, Краснокамский Район, Город Краснокамск, Деревня Верхнее Гуляево, Улица Ягодная, Дом 2	площадь: 20.9 кв.м	—	—	Жилое	105924.94
270	<u>59:07:0490101:357</u>	Здание	617076, Пермский край, Краснокамский р-н, г Краснокамск, д Верхнее Гуляево	площадь: 25 кв.м	—	—	Нежилое	67253.2

\_\_\_\_\_

полное наименование должности

М.П.

\_\_\_\_\_

подпись

\_\_\_\_\_

инициалы, фамилия

**Филиал Федерального государственного бюджетного учреждения "Федеральная кадастровая палата  
Федеральной службы государственной регистрации, кадастра и картографии" по Пермскому краю**

(полное наименование органа регистрации прав)

Раздел 1

**КАДАСТРОВЫЙ ПЛАН ТЕРРИТОРИИ**

Лист № 55раздела 1

Всего листов раздела 1: 73

Всего разделов: 11

Всего листов: 760

« 25 » февраля 2021 г. № КУВИ-002/2021-15910378

Номер кадастрового квартала: 59:07:0490101

Номер п/п	Кадастровый номер объекта недвижимости	Вид объекта недвижимости	Адрес	Площадь или основная характеристика	Категория земель	Виды разрешенного использования	Назначение (проектируемое назначение)	Кадастровая стоимость (руб)
1	2	3	4	5	6	7	8	9
271	<u>59:07:0490101:358</u>	Здание	617076, Пермский край, Краснокамский р-н, г Краснокамск, д Верхнее Гуляево	площадь: 36 кв.м	—	—	Нежилое	96844.61
272	<u>59:07:0490101:359</u>	Здание	617076, Пермский край, Краснокамский р-н, г Краснокамск, д Верхнее Гуляево	площадь: 50 кв.м	—	—	Нежилое	134506.4
273	<u>59:07:0490101:360</u>	Здание	617076, Пермский край, Краснокамский р-н, г Краснокамск, д Верхнее Гуляево	площадь: 10 кв.м	—	—	Нежилое	26901.28



264	<u>59:07:0490101:350</u>	Здание	617076, Пермский край, Краснокамский р-н, г Краснокамск, д Верхнее Гуляево	площадь: 48.6 кв.м	—	—	Нежилое	130740.22
265	<u>59:07:0490101:351</u>	Здание	617076, Пермский край, Краснокамский р-н, г Краснокамск, д Верхнее Гуляево	площадь: 46.8 кв.м	—	—	Нежилое	252865

\_\_\_\_\_ полное наименование должности

\_\_\_\_\_ М.П.

\_\_\_\_\_ подпись

\_\_\_\_\_ инициалы, фамилия

**Филиал Федерального государственного бюджетного учреждения "Федеральная кадастровая палата  
Федеральной службы государственной регистрации, кадастра и картографии" по Пермскому краю**

(полное наименование органа регистрации прав)

Раздел 1

**КАДАСТРОВЫЙ ПЛАН ТЕРРИТОРИИ**

Лист № 54раздела 1

Всего листов раздела 1: 73

Всего разделов: 11

Всего листов: 760

« 25 » февраля 2021 г. № КУВИ-002/2021-15910378

Номер кадастрового квартала: 59:07:0490101

Номер п/п	Кадастровый номер объекта недвижимости	Вид объекта недвижимости	Адрес	Площадь или основная характеристика	Категория земель	Виды разрешенного использования	Назначение (проектируемое назначение)	Кадастровая стоимость (руб)
1	2	3	4	5	6	7	8	9
266	<u>59:07:0490101:352</u>	Здание	617076, Пермский край, Краснокамский р-н, г Краснокамск, д Верхнее Гуляево	площадь: 43.7 кв.м	—	—	Жилое	117558.59
267	<u>59:07:0490101:353</u>	Здание	617076, Пермский край, Краснокамский р-н, г Краснокамск, д Верхнее Гуляево, Майское с/п	площадь: 18 кв.м	—	—	Нежилое	48422.3
268	<u>59:07:0490101:354</u>	Здание	617076, Пермский край, Краснокамский р-н, г Краснокамск, д Верхнее Гуляево	площадь: 37 кв.м	—	—	Нежило	180938.4

**КОПИЯ ВЕРНА**

Подпись

*И.И. Давыдов*  
12.10.2023



258	<u>59:07:0490101:344</u>	Здание	617076, Пермский край, Краснокамский р-н, д Верхнее Гуляево	площадь: 30.8 кв.м	—	—	Нежилое	82855.94
259	<u>59:07:0490101:345</u>	Здание	617076, Пермский край, Краснокамский р-н, д Верхнее Гуляево	площадь: 29.4 кв.м	—	—	Жилое	157069.24
260	<u>59:07:0490101:346</u>	Здание	617076, Пермский край, Краснокамский р-н, д Верхнее Гуляево	площадь: 59.3 кв.м	—	—	Нежилое	159524.59

\_\_\_\_\_

полное наименование должности

\_\_\_\_\_

М.П.

\_\_\_\_\_

подпись

\_\_\_\_\_

инициалы, фамилия

**Филиал Федерального государственного бюджетного учреждения "Федеральная кадастровая палата  
Федеральной службы государственной регистрации, кадастра и картографии" по Пермскому краю**

(полное наименование органа регистрации прав)

Раздел 1

**КАДАСТРОВЫЙ ПЛАН ТЕРРИТОРИИ**

Лист № 53раздела 1

Всего листов раздела 1: 73

Всего разделов: 11

Всего листов: 760

« 25 » февраля 2023 г. № КУВИ-002/2023-15910378

Номер кадастрового квартала: 59:07:0490101

Номер п/п	Кадастровый номер объекта недвижимости	Вид объекта недвижимости	Адрес	Площадь или основная характеристика	Категория земель	Виды разрешенного использования	Назначение (проектируемое назначение)	Кадастровая стоимость (руб)
1	2	3	4	5	6	7	8	9
261	<u>59:07:0490101:347</u>	Здание	617076, Пермский край, Краснокамский р-н, г Краснокамск, д Верхнее Гуляево	площадь: 14 кв.м	—	—	Нежилое	37661.79
262	<u>59:07:0490101:348</u>	Здание	617076, Пермский край, Краснокамский р-н, г Краснокамск, д Верхнее Гуляево	площадь: 59.7 кв.м	—	—	Нежилое	160600.64
263	<u>59:07:0490101:349</u>	Здание	617076, Пермский край, Краснокамский р-н, г Краснокамск, д Верхнее Гуляево	площадь: 36 кв.м	—	—	Нежилое	96844.61



253	<u>59:07:0490101:339</u>	Здание	Пермский край, Краснокамский р-н, д Верхнее Гуляево, ул Курановская, д 5а	площадь: 20.8 кв.м	—	—	Нежилое	55954.66
254	<u>59:07:0490101:340</u>	Здание	617076, Пермский край, Краснокамский р-н, г Краснокамск, д Верхнее Гуляево	площадь: 28.1 кв.м	—	—	Нежилое	107281.78
255	<u>59:07:0490101:341</u>	Здание	617076, Пермский край, Краснокамский р-н, г Краснокамск, д Верхнее Гуляево	площадь: 30.1 кв.м	—	—	Нежилое	139397.81

полное наименование должности

М.П.

подпись

инициалы, фамилия

**Филиал Федерального государственного бюджетного учреждения "Федеральная кадастровая палата  
Федеральной службы государственной регистрации, кадастра и картографии" по Пермскому краю**

(полное наименование органа регистрации прав)

Раздел 1

**КАДАСТРОВЫЙ ПЛАН ТЕРРИТОРИИ**

Лист № 52раздела 1

Всего листов раздела 1: 73

Всего разделов: 11

Всего листов: 760

« 25 » февраля 2023 г. № КУВИ-002/2023-15910378

Номер кадастрового квартала: 59:07:0490101

Номер п/п	Кадастровый номер объекта недвижимости	Вид объекта недвижимости	Адрес	Площадь или основная характеристика	Категория земель	Виды разрешенного использования	Назначение (проектируемое назначение)	Кадастровая стоимость (руб)
1	2	3	4	5	6	7	8	9
256	<u>59:07:0490101:342</u>	Здание	617076, Пермский край, Краснокамский р-н, г Краснокамск, д Верхнее Гуляево	площадь: 13.4 кв.м	—	—	Нежилое	36047.72
257	<u>59:07:0490101:343</u>	Здание	Пермский край, Краснокамский р-н, д Верхнее Гуляево, ул Липовая, д 24	площадь: 33 кв.м			Жилое Для документов	76302.2

**КОПИЯ ВЕРНА**

Подпись

*С. Герасимов*  
12.10.2023



247	<u>59:07:0490101:332</u>	Здание	617076, Пермский край, Краснокамский р-н, г Краснокамск, д Верхнее Гуляево	площадь: 36.6 кв.м	—	—	Нежилое	185105.77
248	<u>59:07:0490101:333</u>	Здание	617076, Пермский край, Краснокамский р-н, г Краснокамск, д Верхнее Гуляево	площадь: 61.2 кв.м	—	—	Нежилое	273297.88
249	<u>59:07:0490101:334</u>	Объект незавершенного строительства	617076, Пермский край, Краснокамский р-н, д Верхнее Гуляево	площадь застройки: 16.4 кв.м	—	—	садовый дом	41471.67
250	<u>59:07:0490101:335</u>	Здание	617076, Пермский край, Краснокамский р-н, г Краснокамск, д Верхнее Гуляево	площадь: 22.4 кв.м	—	—	Нежилое	119499.38

\_\_\_\_\_

полное наименование должности

М.П.

\_\_\_\_\_

подпись

\_\_\_\_\_

инициалы, фамилия

**Филиал Федерального государственного бюджетного учреждения "Федеральная кадастровая палата  
Федеральной службы государственной регистрации, кадастра и картографии" по Пермскому краю**

(полное наименование органа регистрации прав)

Раздел 1

**КАДАСТРОВЫЙ ПЛАН ТЕРРИТОРИИ**

Лист № 51 раздела 1

Всего листов раздела 1: 73

Всего разделов: 11

Всего листов: 760

« 25 » февраля, 2023 г. № КУВИ-002/2023-15910378

Номер кадастрового квартала: 59:07:0490101

Номер п/п	Кадастровый номер объекта недвижимости	Вид объекта недвижимости	Адрес	Площадь или основная характеристика	Категория земель	Виды разрешенного использования	Назначение (проектируемое назначение)	Кадастровая стоимость (руб)
1	2	3	4	5	6	7	8	9
251	<u>59:07:0490101:336</u>	Здание	617076, Пермский край, Краснокамский р-н, г Краснокамск, д Верхнее Гуляево	площадь: 16.5 кв.м	—	—	Нежилое	44387.11
252	<u>59:07:0490101:338</u>	Здание	617076, Пермский край, Краснокамский р-н, г Краснокамск, д Верхнее Гуляево	площадь: 24.3 кв.м	—	—	Нежилое	92773.92



241	<u>59:07:0490101:326</u>	Здание	617076, Пермский край, Краснокамский р-н, г Краснокамск, д Верхнее Гуляево	площадь: 114 кв.м	—	—	Нежилое	459912.54
242	<u>59:07:0490101:327</u>	Здание	Пермский край, Краснокамский р-н, д Верхнее Гуляево, ул Курановская, д 19б	площадь: 15 кв.м	—	—	Нежилое	40351.92
243	<u>59:07:0490101:328</u>	Здание	Пермский край, Краснокамский р-н, около д.Нижнее Гуляево	площадь: 31.5 кв.м	—	—	Нежилое	237810.49
244	<u>59:07:0490101:329</u>	Здание	Пермский край, Краснокамский р-н, д Верхнее Гуляево, пер Ясный, д 1а, Майское с/п	площадь: 60.3 кв.м	—	—	Нежилое	1321554.7
245	<u>59:07:0490101:330</u>	Объект незавершенного строительства	617076, Пермский край, Краснокамский р-н, г Краснокамск, д Верхнее Гуляево	площадь: 17.9 кв.м	—	—	объект незавершенного строительства	62631.3

\_\_\_\_\_ полное наименование должности

\_\_\_\_\_ м.п.

\_\_\_\_\_ подпись

\_\_\_\_\_ инициалы, фамилия

**Филиал Федерального государственного бюджетного учреждения "Федеральная кадастровая палата  
Федеральной службы государственной регистрации, кадастра и картографии" по Пермскому краю**

(полное наименование органа регистрации прав)

Раздел 1

**КАДАСТРОВЫЙ ПЛАН ТЕРРИТОРИИ**

Лист № 50раздела 1 | Всего листов раздела 1: 73 | Всего разделов: 11 | Всего листов: 760

« 25 » февраля 2023 г. № КУВИ-002/2023-15910378

Номер кадастрового квартала: 59:07:0490101

Номер п/п	Кадастровый номер объекта недвижимости	Вид объекта недвижимости	Адрес	Площадь или основная характеристика	Категория земель	Виды разрешенного использования	Назначение (проектируемое назначение)	Кадастровая стоимость (руб)
1	2	3	4	5	6	7	8	9
246	<u>59:07:0490101:331</u>	Объект незавершенного строительства	617076, Пермский край, Краснокамский р-н, г Краснокамск, д Верхнее Гуляево	площадь: 33.3 кв.м			объект незавершенного строительства	44790.53

**КОПИЯ ВЕРНА**

Подпись

*А. Курьелло*  
19.10.2023



Номер кадастрового квартала: 59:07:0490101

Номер п/п	Кадастровый номер объекта недвижимости	Вид объекта недвижимости	Адрес	Площадь или основная характеристика	Категория земель	Виды разрешенного использования	Назначение (проектируемое назначение)	Кадастровая стоимость (руб)
1	2	3	4	5	6	7	8	9
236	<u>59:07:0490101:320</u>	Здание	Пермский край, Краснокамский р-н, д Нижнее Гуляево, ул Луговая, д 14, Майское с/п	площадь: 24 кв.м	—	—	Жилое	64563.07
237	<u>59:07:0490101:321</u>	Здание	Пермский край, Краснокамский р-н, уч 14, Майское с/п, в районе д.Нижнее Гуляево	площадь: 35 кв.м	—	—	Нежилое	264233.88
238	<u>59:07:0490101:322</u>	Здание	617076, Пермский край, Краснокамский р-н, д Нижнее Гуляево, уч 14	площадь: 144 кв.м	—	—	Жилое	580942.16
239	<u>59:07:0490101:324</u>	Здание	617076, Пермский край, Краснокамский р-н, д Верхнее Гуляево	площадь: 20 кв.м	—	—	Жилое	53802.56
240	<u>59:07:0490101:325</u>	Здание	617076, Пермский край, Краснокамский р-н, д Верхнее Гуляево	площадь: 12 кв.м	—	—	Нежилое	90594.47

\_\_\_\_\_

полное наименование должности

М.П.

\_\_\_\_\_

подпись

\_\_\_\_\_

инициалы, фамилия

**Филиал Федерального государственного бюджетного учреждения "Федеральная кадастровая палата  
Федеральной службы государственной регистрации, кадастра и картографии" по Пермскому краю**

(полное наименование органа регистрации прав)

Раздел 1

**КАДАСТРОВЫЙ ПЛАН ТЕРРИТОРИИ**

Лист № 49раздела 1

Всего листов раздела 1: 73

Всего разделов: 11

Всего листов: 760

« 25 » февраля 2023 г. № КУВИ-002/2023-15910378

Номер кадастрового квартала: 59:07:0490101

Номер п/п	Кадастровый номер объекта недвижимости	Вид объекта недвижимости	Адрес	Площадь или основная характеристика	Категория земель	Виды разрешенного использования	Назначение (проектируемое назначение)	Кадастровая стоимость (руб)
1	2	3	4	5	6	7	8	9



Лист № 47 раздела 1

Всего листов раздела 1: 73

Всего разделов: 11

Всего листов: 760

« 25 » февраля 2021 г. № КУВИ-002/2021-15910378

Номер кадастрового квартала: 59:07:0490101

Номер п/п	Кадастровый номер объекта недвижимости	Вид объекта недвижимости	Адрес	Площадь или основная характеристика	Категория земель	Виды разрешенного использования	Назначение (проектируемое назначение)	Кадастровая стоимость (руб)
1	2	3	4	5	6	7	8	9
231	59:07:0490101:313	Здание	617076, Пермский край, Краснокамский р-н, д Верхнее Гуляево	площадь: 16 кв.м	—	—	Жилое	43042.05
232	59:07:0490101:314	Здание	Пермский край, Краснокамский р-н, д Верхнее Гуляево, пер Тихий, д 4, Майское с/п	площадь: 30 кв.м	—	—	Жилое	80703.84
233	59:07:0490101:315	Здание	Пермский край, Краснокамский р-н, д Верхнее Гуляево, пер Тихий, д 4, Майское с/п	площадь: 12 кв.м	—	—	Нежилое	172129.5
234	59:07:0490101:316	Здание	Пермский край, Краснокамский р-н, д Верхнее Гуляево, ул Липовая, д 19, Майское с/п	площадь: 90 кв.м	—	—	Нежилое	400109.47
235	59:07:0490101:319	Здание	Пермский край, Краснокамский р-н, д Нижнее Гуляево, ул Луговая, д 14, Майское с/п	площадь: 20 кв.м	—	—	Нежилое	150990.78

\_\_\_\_\_ полное наименование должности

\_\_\_\_\_ М.П.

\_\_\_\_\_ подпись

\_\_\_\_\_ инициалы, фамилия

**Филиал Федерального государственного бюджетного учреждения "Федеральная кадастровая палата  
Федеральной службы государственной регистрации, кадастра и картографии" по Пермскому краю**

(полное наименование органа регистрации прав)

Раздел 1

### КАДАСТРОВЫЙ ПЛАН ТЕРРИТОРИИ

Лист № 48 раздела 1

Всего листов раздела 1: 73

Всего разделов: 11

Всего листов: 760 Для документов

« 25 » февраля 2023 г. № КУВИ-002/2023-15910378

**КОПИЯ ВЕРНА**

Подпись

*С. Куркина*  
12.10.2023



« 25 » февраля 2021 г. № КУВИ-002/2021-15910378

Номер кадастрового квартала: 59:07:0490101

Номер п/п	Кадастровый номер объекта недвижимости	Вид объекта недвижимости	Адрес	Площадь или основная характеристика	Категория земель	Виды разрешенного использования	Назначение (проектируемое назначение)	Кадастровая стоимость (руб)
1	2	3	4	5	6	7	8	9
226	<u>59:07:0490101:308</u>	Здание	Пермский край, Краснокамский р-н, д Верхнее Гуляево, ул Липовая, д 11	площадь: 25 кв.м	—	—	Жилое	85747.83
227	<u>59:07:0490101:309</u>	Здание	Пермский край, Краснокамский р-н, д Верхнее Гуляево, ул Липовая, д 11	площадь: 9 кв.м	—	—	Нежилое	98521.49
228	<u>59:07:0490101:310</u>	Здание	Пермский край, Краснокамский р-н, д Верхнее Гуляево, пер Тихий, д 4, Майское мельское поселение	площадь: 30 кв.м	—	—	Жилое	204551.09
229	<u>59:07:0490101:311</u>	Здание	Пермский край, Краснокамский р-н, д Верхнее Гуляево, пер Тихий, корп 4	площадь: 12 кв.м	—	—	Нежилое	128879.43
230	<u>59:07:0490101:312</u>	Земельный участок	Местоположение установлено относительно ориентира, расположенного за пределами участка. Почтовый адрес ориентира: Пермский край, Краснокамский р-н, д Верхнее Гуляево, пер Тихий	145 +/-3	Земли населенных пунктов	для огородничества	—	3706.2

\_\_\_\_\_

полное наименование должности

М.П.

\_\_\_\_\_

подпись

\_\_\_\_\_

инициалы, фамилия

**Филиал Федерального государственного бюджетного учреждения "Федеральная кадастровая палата  
Федеральной службы государственной регистрации, кадастра и картографии" по Пермскому краю**

(полное наименование органа регистрации прав)

Раздел 1

**КАДАСТРОВЫЙ ПЛАН ТЕРРИТОРИИ**



221	59:07:0490101:303	Земельный участок	Местоположение установлено относительно ориентира, расположенного за пределами участка. Почтовый адрес ориентира: Пермский край, Краснокамский район, д Верхнее Гуляево	200	Земли населенных пунктов	Для личного подсобного хозяйства	—	12312
222	59:07:0490101:304	Земельный участок	Местоположение установлено относительно ориентира, расположенного за пределами участка. Почтовый адрес ориентира: Пермский край, Краснокамский район, д Верхнее Гуляево	200	Земли населенных пунктов	для личного подсобного хозяйства	—	12312
223	59:07:0490101:305	Земельный участок	Местоположение установлено относительно ориентира, расположенного за пределами участка. Почтовый адрес ориентира: 617076, Пермский край, Краснокамский р-н, д Верхнее Гуляево	200	Земли населенных пунктов	для личного подсобного хозяйства	—	12312
224	59:07:0490101:306	Земельный участок	617076, Пермский край, г Краснокамск, д Верхнее Гуляево	523 +/-4.65	Земли населенных пунктов	Для личного подсобного хозяйства	—	31395.6
225	59:07:0490101:307	Здание	Пермский край, Краснокамский р-н, д Верхнее Гуляево, пер Тихий, д 8, СП Майское	площадь: 20.2 кв.м	—	—	Жилое	327840.85

\_\_\_\_\_

полное наименование должности

М.П.

\_\_\_\_\_

подпись

\_\_\_\_\_

инициалы, фамилия

**Филиал Федерального государственного бюджетного учреждения "Федеральная кадастровая палата  
Федеральной службы государственной регистрации, кадастра и картографии" по Пермскому краю**

(полное наименование органа регистрации прав)

Раздел 1

**КАДАСТРОВЫЙ ПЛАН ТЕРРИТОРИИ**

Лист № 46раздела 1

Всего листов раздела 1: 73

Всего разделов: 11

Всего листов: 760







212	<u>59:07:0490101:293</u>	Здание	Пермский край, Краснокамский р-н, д Верхнее Гуляево, ул Курановская	площадь: 5.2 кв.м	—	—	Нежилое	9703.62
213	<u>59:07:0490101:294</u>	Здание	Пермский край, Краснокамский р-н, д Верхнее Гуляево, ул Рябиновая, д 25	площадь: 20 кв.м	—	—	Жилое	66249.14
214	<u>59:07:0490101:295</u>	Здание	Пермский край, Краснокамский р-н, д Верхнее Гуляево, ул Поломенская, строение 29	площадь: 40 кв.м	—	—	Нежилое	107605.12
215	<u>59:07:0490101:296</u>	Здание	Пермский край, Краснокамский р-н, д Верхнее Гуляево, ул Рябиновая, д 25	площадь: 12.5 кв.м	—	—	Нежилое	132116.94

\_\_\_\_\_

полное наименование должности

М.П.

\_\_\_\_\_

подпись

\_\_\_\_\_

инициалы, фамилия

**Филиал Федерального государственного бюджетного учреждения "Федеральная кадастровая палата  
Федеральной службы государственной регистрации, кадастра и картографии" по Пермскому краю**

(полное наименование органа регистрации прав)

Раздел 1

**КАДАСТРОВЫЙ ПЛАН ТЕРРИТОРИИ**

Лист № 44раздела 1

Всего листов раздела 1: 73

Всего разделов: 11

Всего листов: 760

« 25 » февраля 2021 г. № КУВИ-002/2021-15910378

Номер кадастрового квартала: 59:07:0490101

Номер п/п	Кадастровый номер объекта недвижимости	Вид объекта недвижимости	Адрес	Площадь или основная характеристика	Категория земель	Виды разрешенного использования	Назначение (проектируемое назначение)	Кадастровая стоимость (руб)
1	2	3	4	5	6	7	8	9
216	<u>59:07:0490101:297</u>	Здание	Пермский край, Краснокамский р-н, д Верхнее Гуляево, ул Поломенская, строение 29	площадь: 6.3 кв.м			Нежилое для документов	7283.61

**КОПИЯ ВЕРНА**

Подпись

*С. С. Курочкина*  
12.10.2022



206	<u>59:07:0490101:287</u>	Здание	617076, Пермский край, Краснокамский р-н, д Верхнее Гуляево	площадь: 36 кв.м	—	—	Нежилое	199724.95
207	<u>59:07:0490101:288</u>	Здание	617076, Пермский край, Краснокамский р-н, д Верхнее Гуляево	площадь: 36 кв.м	—	—	Нежилое	199724.95
208	<u>59:07:0490101:289</u>	Здание	617076, Пермский край, Краснокамский р-н, д Верхнее Гуляево	площадь: 15 кв.м	—	—	Нежилое	240641.56
209	<u>59:07:0490101:290</u>	Здание	617076, Пермский край, Краснокамский р-н, д Верхнее Гуляево	площадь: 25 кв.м	—	—	Жилое	100453.55
210	<u>59:07:0490101:291</u>	Здание	617076, Пермский край, Краснокамский р-н, д Верхнее Гуляево	площадь: 18 кв.м	—	—	Нежилое	48422.3

\_\_\_\_\_

полное наименование должности

М.П.

\_\_\_\_\_

подпись

\_\_\_\_\_

инициалы, фамилия

**Филиал Федерального государственного бюджетного учреждения "Федеральная кадастровая палата  
Федеральной службы государственной регистрации, кадастра и картографии" по Пермскому краю**

(полное наименование органа регистрации прав)

**Раздел 1**

**КАДАСТРОВЫЙ ПЛАН ТЕРРИТОРИИ**

Лист № 43раздела 1

Всего листов раздела 1: 73

Всего разделов: 11

Всего листов: 760

« 25 » февраля 2021 г. № КУВИ-002/2021-15910378

Номер кадастрового квартала: 59:07:0490101

Номер п/п	Кадастровый номер объекта недвижимости	Вид объекта недвижимости	Адрес	Площадь или основная характеристика	Категория земель	Виды разрешенного использования	Назначение (проектируемое назначение)	Кадастровая стоимость (руб)
1	2	3	4	5	6	7	8	9
211	<u>59:07:0490101:292</u>	Здание	Пермский край, Краснокамский р-н, д Верхнее Гуляево, ул Курановская, д 7а	площадь: 13.2 кв.м	—	—	Нежилое	59253.67



Номер п/п	Кадастровый номер объекта недвижимости	Вид объекта недвижимости	Адрес	Площадь или основная характеристика	Категория земель	Виды разрешенного использования	Назначение (проектируемое назначение)	Кадастровая стоимость (руб)
1	2	3	4	5	6	7	8	9
201	<u>59:07:0490101:281</u>	Здание	617076, Пермский край, Краснокамский р-н, д Верхнее Гуляево	площадь: 50 кв.м	—	—	Жилое	335205.13
202	<u>59:07:0490101:282</u>	Здание	617076, Пермский край, Краснокамский р-н, д Верхнее Гуляево	площадь: 20 кв.м	—	—	Нежилое	225467.42
203	<u>59:07:0490101:283</u>	Здание	617076, Пермский край, Краснокамский р-н, д Верхнее Гуляево	площадь: 18 кв.м	—	—	Нежилое	29331.65
204	<u>59:07:0490101:285</u>	Здание	617076, Пермский край, Краснокамский р-н, д Верхнее Гуляево	площадь: 6 кв.м	—	—	Нежилое	45297.24
205	<u>59:07:0490101:286</u>	Здание	617076, Пермский край, Краснокамский р-н, д Верхнее Гуляево	площадь: 15 кв.м	—	—	Нежилое	240641.56

\_\_\_\_\_

полное наименование должности

\_\_\_\_\_

М.П.

\_\_\_\_\_

подпись

\_\_\_\_\_

инициалы, фамилия

**Филиал Федерального государственного бюджетного учреждения "Федеральная кадастровая палата  
Федеральной службы государственной регистрации, кадастра и картографии" по Пермскому краю**

(полное наименование органа регистрации прав)

Раздел 1

**КАДАСТРОВЫЙ ПЛАН ТЕРРИТОРИИ**

Лист № 42раздела 1

Всего листов раздела 1: 73

Всего разделов: 11

Всего листов: 760

« 25 » февраля 2023 г. № КУВИ-002/2023-15910378

Номер кадастрового квартала: 59:07:0490101

Номер п/п	Кадастровый номер объекта недвижимости	Вид объекта недвижимости	Адрес	Площадь или основная характеристика	Категория земель	Виды разрешенного использования	Назначение (проектируемое назначение)	Кадастровая стоимость (руб)
1	2	3	4	5	6	7	8	9



« 25 » февраля 2023 г. № КУВИ-002/2023-15910378

Номер кадастрового квартала: 59:07:0490101

Номер п/п	Кадастровый номер объекта недвижимости	Вид объекта недвижимости	Адрес	Площадь или основная характеристика	Категория земель	Виды разрешенного использования	Назначение (проектируемое назначение)	Кадастровая стоимость (руб)
1	2	3	4	5	6	7	8	9
196	<u>59:07:0490101:276</u>	Здание	617076, Пермский край, Краснокамский р-н, д Верхнее Гуляево	площадь: 8.8 кв.м	_____	_____	Нежилое	112941.1
197	<u>59:07:0490101:277</u>	Здание	617076, Пермский край, Краснокамский р-н, д Верхнее Гуляево	площадь: 15.9 кв.м	_____	_____	Нежилое	76991.46
198	<u>59:07:0490101:278</u>	Здание	617076, Пермский край, Краснокамский р-н, д Верхнее Гуляево	площадь: 62.8 кв.м	_____	_____	Нежилое	453679.67
199	<u>59:07:0490101:279</u>	Здание	617076, Пермский край, Краснокамский р-н, д Верхнее Гуляево	площадь: 59.7 кв.м	_____	_____	Нежилое	331210.55
200	<u>59:07:0490101:280</u>	Здание	617076, Пермский край, Краснокамский р-н, д Верхнее Гуляево	площадь: 20.8 кв.м	_____	_____	Нежилое	333689.63

\_\_\_\_\_ полное наименование должности

М.П.

\_\_\_\_\_ подпись

\_\_\_\_\_ инициалы, фамилия

**Филиал Федерального государственного бюджетного учреждения "Федеральная кадастровая палата  
Федеральной службы государственной регистрации, кадастра и картографии" по Пермскому краю**

(полное наименование органа регистрации прав)

Раздел 1

**КАДАСТРОВЫЙ ПЛАН ТЕРРИТОРИИ**

« 25 » февраля 2023 г. № КУВИ-002/2023-15910378

Номер кадастрового квартала: 59:07:0490101



## КАДАСТРОВЫЙ ПЛАН ТЕРРИТОРИИ

Лист № 39раздела 1

Всего листов раздела 1: 73

Всего разделов: 11

Всего листов: 760

« 25 » февраля 2023 г. № КУВИ-002/2023-15910378

Номер кадастрового квартала: 59:07:0490101

Номер п/п	Кадастровый номер объекта недвижимости	Вид объекта недвижимости	Адрес	Площадь или основная характеристика	Категория земель	Виды разрешенного использования	Назначение (проектируемое назначение)	Кадастровая стоимость (руб)
1	2	3	4	5	6	7	8	9
191	<u>59:07:0490101:271</u>	Здание	617076, Пермский край, Краснокамский р-н, д Верхнее Гуляево	площадь: 9.8 кв.м	—	—	Нежилое	125775.32
192	<u>59:07:0490101:272</u>	Здание	617076, Пермский край, Краснокамский р-н, д Верхнее Гуляево	площадь: 14 кв.м	—	—	Нежилое	107803.37
193	<u>59:07:0490101:273</u>	Здание	617076, Пермский край, Краснокамский р-н, д Верхнее Гуляево	площадь: 25 кв.м	—	—	Жилое	76914.93
194	<u>59:07:0490101:274</u>	Здание	617076, Пермский край, Краснокамский р-н, д Верхнее Гуляево	площадь: 15 кв.м	—	—	Нежилое	164202.48
195	<u>59:07:0490101:275</u>	Здание	617076, Пермский край, Краснокамский р-н, д Верхнее Гуляево	площадь: 43.7 кв.м	—	—	Нежилое	185899.87

\_\_\_\_\_

М.П.

\_\_\_\_\_

\_\_\_\_\_

Филиал Федерального государственного бюджетного учреждения "Федеральная кадастровая палата  
Федеральной службы государственной регистрации, кадастра и картографии" по Пермскому краю

(полное наименование органа регистрации прав)

КАДАСТРОВЫЙ ПЛАН ТЕРРИТОРИИ

КОПИЯ ВЕРНА

\_\_\_\_\_

12.02.2023



Раздел 1

## КАДАСТРОВЫЙ ПЛАН ТЕРРИТОРИИ

Лист № 38раздела 1

Всего листов раздела 1: 73

Всего разделов: 11

Всего листов: 760

« 25 » февраля 2023 г. № КУВИ-002/2023-15910378

Номер кадастрового квартала: 59:07:0490101

Номер п/п	Кадастровый номер объекта недвижимости	Вид объекта недвижимости	Адрес	Площадь или основная характеристика	Категория земель	Виды разрешенного использования	Назначение (проектируемое назначение)	Кадастровая стоимость (руб)
1	2	3	4	5	6	7	8	9
186	<u>59:07:0490101:266</u>	Здание	617076, Пермский край, Краснокамский р-н, д Верхнее Гуляево, ул Рябиновая, д 26	площадь: 22.9 кв.м	—	—	Жилое	119534.96
187	<u>59:07:0490101:267</u>	Здание	617076, Пермский край, Краснокамский р-н, д Верхнее Гуляево, ул Ягодная, д 26	площадь: 23.6 кв.м	—	—	Жилое	211126.77
188	<u>59:07:0490101:268</u>	Земельный участок	Местоположение установлено относительно ориентира, расположенного за пределами участка. Почтовый адрес ориентира: Пермский край, Краснокамский район, д Верхнее Гуляево	200	Земли населенных пунктов	огородничество	—	5112
189	<u>59:07:0490101:269</u>	Здание	617076, Пермский край, Краснокамский р-н, д Верхнее Гуляево	площадь: 12 кв.м	—	—	Нежилое	97389.06
190	<u>59:07:0490101:270</u>	Здание	617076, Пермский край, Краснокамский р-н, д Верхнее Гуляево	площадь: 18 кв.м	—	—	Нежилое	48422.3

полное наименование должности

М.П.

подпись

инициалы, фамилия

Филиал Федерального государственного бюджетного учреждения "Федеральная кадастровая палата  
Федеральной службы государственной регистрации, кадастра и картографии" по Пермскому краю

(полное наименование органа регистрации прав)



**Филиал Федерального государственного бюджетного учреждения "Федеральная кадастровая палата  
Федеральной службы государственной регистрации, кадастра и картографии" по Пермскому краю**

(полное наименование органа регистрации прав)

Раздел 1

**КАДАСТРОВЫЙ ПЛАН ТЕРРИТОРИИ**

Лист № 37раздела 1 | Всего листов раздела 1: 73 | Всего разделов: 11 | Всего листов: 760

« 25 » февраля 2023 г. № КУВИ-002/2023-15910378

Номер кадастрового квартала: 59:07:0490101

Номер п/п	Кадастровый номер объекта недвижимости	Вид объекта недвижимости	Адрес	Площадь или основная характеристика	Категория земель	Виды разрешенного использования	Назначение (проектируемое назначение)	Кадастровая стоимость (руб)
1	2	3	4	5	6	7	8	9
181	<u>59:07:0490101:260</u>	Здание	617076, Пермский край, Краснокамский р-н, д Верхнее Гуляево	площадь: 20.9 кв.м	—	—	Жилое	112824.98
182	<u>59:07:0490101:261</u>	Здание	617076, Пермский край, Краснокамский р-н, д Верхнее Гуляево	площадь: 26.8 кв.м	—	—	Жилое	135827.19
183	<u>59:07:0490101:262</u>	Здание	617076, Пермский край, Краснокамский р-н, д Верхнее Гуляево	площадь: 19.5 кв.м	—	—	Жилое	164043.03
184	<u>59:07:0490101:263</u>	Здание	617076, Пермский край, Краснокамский р-н, д Верхнее Гуляево	площадь: 26.9 кв.м	—	—	Жилое	136334.01
185	<u>59:07:0490101:265</u>	Здание	617076, Пермский край, Краснокамский р-н, д Верхнее Гуляево, ул Рябиновая, д 23	площадь: 18 кв.м	—	—	Жилое	91227.22

\_\_\_\_\_ полное наименование должности

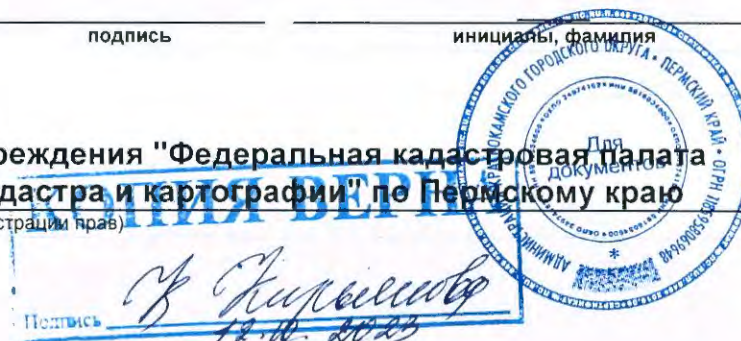
\_\_\_\_\_ М.П.

\_\_\_\_\_ подпись

\_\_\_\_\_ инициалы, фамилия

**Филиал Федерального государственного бюджетного учреждения "Федеральная кадастровая палата  
Федеральной службы государственной регистрации, кадастра и картографии" по Пермскому краю**

(полное наименование органа регистрации прав)



175	<u>59:07:0490101:254</u>	Здание	617076, Пермский край, Краснокамский р-н, д Верхнее Гуляево	площадь: 39.6 кв.м	—	—	Жилое	200699.88
-----	--------------------------	--------	---	--------------------	---	---	-------	-----------

\_\_\_\_\_

полное наименование должности

М.П.

\_\_\_\_\_

подпись

\_\_\_\_\_

инициалы, фамилия

**Филиал Федерального государственного бюджетного учреждения "Федеральная кадастровая палата  
Федеральной службы государственной регистрации, кадастра и картографии" по Пермскому краю**

(полное наименование органа регистрации прав)

Раздел 1

**КАДАСТРОВЫЙ ПЛАН ТЕРРИТОРИИ**

Лист № 36раздела 1	Всего листов раздела 1: 73	Всего разделов: 11	Всего листов: 760
--------------------	----------------------------	--------------------	-------------------

« 25 » февраля 2023 г. № КУВИ-002/2023-15910378

Номер кадастрового квартала: 59:07:0490101

Номер п/п	Кадастровый номер объекта недвижимости	Вид объекта недвижимости	Адрес	Площадь или основная характеристика	Категория земель	Виды разрешенного использования	Назначение (проектируемое назначение)	Кадастровая стоимость (руб)
1	2	3	4	5	6	7	8	9
176	<u>59:07:0490101:255</u>	Здание	617076, Пермский край, Краснокамский р-н, д Верхнее Гуляево	площадь: 42.9 кв.м	—	—	Жилое	163068.65
177	<u>59:07:0490101:256</u>	Здание	617076, Пермский край, Краснокамский р-н, д Верхнее Гуляево	площадь: 36.9 кв.м	—	—	Жилое	187015.8
178	<u>59:07:0490101:257</u>	Здание	617076, Пермский край, Краснокамский р-н, д Верхнее Гуляево	площадь: 29.4 кв.м	—	—	Жилое	149004.46
179	<u>59:07:0490101:258</u>	Здание	617076, Пермский край, Краснокамский р-н, д Верхнее Гуляево	площадь: 25 кв.м	—	—	Жилое	214773
180	<u>59:07:0490101:259</u>	Здание	617076, Пермский край, Краснокамский р-н, д Верхнее Гуляево	площадь: 34.7 кв.м	—	—	Жилое	175865.81

\_\_\_\_\_

полное наименование должности

М.П.

\_\_\_\_\_

подпись

\_\_\_\_\_

инициалы, фамилия



			Верхнее Гуляево, ул Ягодная					
--	--	--	--------------------------------	--	--	--	--	--

\_\_\_\_\_

полное наименование должности

М.П.

\_\_\_\_\_

подпись

\_\_\_\_\_

инициалы, фамилия

**Филиал Федерального государственного бюджетного учреждения "Федеральная кадастровая палата  
Федеральной службы государственной регистрации, кадастра и картографии" по Пермскому краю**

(полное наименование органа регистрации прав)

Раздел 1

**КАДАСТРОВЫЙ ПЛАН ТЕРРИТОРИИ**

Лист № 35раздела 1	Всего листов раздела 1: 73	Всего разделов: 11	Всего листов: 760
« 25 » февраля 2023 г. № КУВИ-002/2023-15910378			

Номер кадастрового квартала: 59:07:0490101

Номер п/п	Кадастровый номер объекта недвижимости	Вид объекта недвижимости	Адрес	Площадь или основная характеристика	Категория земель	Виды разрешенного использования	Назначение (проектируемое назначение)	Кадастровая стоимость (руб)
1	2	3	4	5	6	7	8	9
171	<u>59:07:0490101:249</u>	Земельный участок	Местоположение установлено относительно ориентира, расположенного за пределами участка. Почтовый адрес ориентира: Пермский край, Краснокамский р-н, д Верхнее Гуляево, ул Ягодная	812 +/-7	Земли населенных пунктов	для сенокосения	—	5716.03
172	<u>59:07:0490101:250</u>	Здание	617076, Пермский край, Краснокамский р-н, д Верхнее Гуляево	площадь: 77.4 кв.м	—	—	Нежилое	380205.58
173	<u>59:07:0490101:251</u>	Здание	617076, Пермский край, Краснокамский р-н, д Верхнее Гуляево, д 46	площадь: 42.5 кв.м	—	—	Жилое	215397.6
174	<u>59:07:0490101:253</u>	Здание	617076, Пермский край, Краснокамский р-н, д Верхнее Гуляево, д 116	площадь: 52.8 кв.м	—	—	Жилое Для документов	466928.73

**КОПИЯ ВЕРНА**

Подпись

*С. В. Власов*

13.10.2023



**Филиал Федерального государственного бюджетного учреждения "Федеральная кадастровая палата  
Федеральной службы государственной регистрации, кадастра и картографии" по Пермскому краю**

(полное наименование органа регистрации прав)

Раздел 1

**КАДАСТРОВЫЙ ПЛАН ТЕРРИТОРИИ**

Лист № 34раздела 1

Всего листов раздела 1: 73

Всего разделов: 11

Всего листов: 760

« 25 » февраля 2023 г. № КУВИ-002/2023-15910378

Номер кадастрового квартала: 59:07:0490101

Номер п/п	Кадастровый номер объекта недвижимости	Вид объекта недвижимости	Адрес	Площадь или основная характеристика	Категория земель	Виды разрешенного использования	Назначение (проектируемое назначение)	Кадастровая стоимость (руб)
1	2	3	4	5	6	7	8	9
166	<u>59:07:0490101:243</u>	Земельный участок	617076, Пермский край, Краснокамский р-н, д Верхнее Гуляево	600	Земли населенных пунктов	Для садоводства с правом последующей застройки	_____	15336
167	<u>59:07:0490101:244</u>	Земельный участок	Местоположение установлено относительно ориентира, расположенного за пределами участка. Почтовый адрес ориентира: Пермский край, Краснокамский р-н, д Гуляево	300	Земли населенных пунктов	Для личного подсобного хозяйства	_____	18468
168	<u>59:07:0490101:245</u>	Земельный участок	617076, Пермский край, Краснокамский Район, Город Краснокамск, Деревня Верхнее Гуляево, Улица Ягодная	1532 +/-10	Земли населенных пунктов	Индивидуальное садоводство	_____	37196.96
169	<u>59:07:0490101:246</u>	Земельный участок	617076, Пермский край, Краснокамский Район, Город Краснокамск, Деревня Верхнее Гуляево, Улица Ягодная	1146 +/-8	Земли населенных пунктов	Для ведения личного подсобного хозяйства	_____	70306.4
170	<u>59:07:0490101:248</u>	Земельный участок	Местоположение установлено относительно ориентира, расположенного за пределами участка. Почтовый адрес ориентира: Пермский край, Краснокамский р-н, д	1200 +/-9	Земли населенных пунктов	для сенокошения	_____	8197.62





156	<u>59:07:0490101:206</u>	Земельный участок	Пермский край, Краснокамский район, д Верхнее Гуляево, переулок Ясный, д 8	695	Земли населенных пунктов	Личное подсобное хозяйство	—	42515.13
157	<u>59:07:0490101:207</u>	Земельный участок	Местоположение установлено относительно ориентира, расположенного за пределами участка. Почтовый адрес ориентира: 617076, Пермский край, Краснокамский р-н, д Верхнее Гуляево	939	Земли населенных пунктов	Для ведения личного подсобного хозяйства	—	57130.01
158	<u>59:07:0490101:209</u>	Земельный участок	617076, Пермский край, Краснокамский Район, Город Краснокамск, Деревня Верхнее Гуляево, Улица Ягодная	1289	Земли населенных пунктов	Для ведения личного подсобного хозяйства	—	79086.08
159	<u>59:07:0490101:210</u>	Земельный участок	617076, Пермский край, Краснокамский Район, Город Краснокамск, Деревня Верхнее Гуляево, Улица Ягодная	1197	Земли населенных пунктов	Для ведения личного подсобного хозяйства	—	73213.22
160	<u>59:07:0490101:216</u>	Земельный участок	Местоположение установлено относительно ориентира, расположенного за пределами участка. Почтовый адрес ориентира: 617076, Пермский край, Краснокамский р-н, д Верхнее Гуляево	157	Земли населенных пунктов	под посадку овощей (огородничество)	—	4012.92

\_\_\_\_\_

полное наименование должности

\_\_\_\_\_

М.П.

\_\_\_\_\_

подпись

\_\_\_\_\_

инициалы, фамилия

**Филиал Федерального государственного бюджетного учреждения "Федеральная кадастровая палата  
Федеральной службы государственной регистрации, кадастра и картографии" по Пермскому краю**

(полное наименование органа регистрации прав)

Раздел 1

**КАДАСТРОВЫЙ ПЛАН ТЕРРИТОРИИ**

Лист № 33раздела 1

Всего листов раздела 1: 73

Всего разделов: 11

Всего листов: 760



153	<u>59:07:0490101:202</u>	Земельный участок	Местоположение установлено относительно ориентира, расположенного за пределами участка. Почтовый адрес ориентира: Пермский край, Краснокамский р-н, д Верхнее Гуляево, ул Поломенская, д 28	600 +/-12	Земли населенных пунктов	Для садоводства	—	15336
154	<u>59:07:0490101:203</u>	Земельный участок	Местоположение установлено относительно ориентира, расположенного за пределами участка. Почтовый адрес ориентира: Пермский край, Краснокамский р-н, д Верхнее Гуляево, ул Курановская, д 1а	400 +/-8	Земли населенных пунктов	Для индивидуального садоводства	—	10224
155	<u>59:07:0490101:204</u>	Земельный участок	617076, Пермский край, Краснокамский р-н, г Краснокамск, д Верхнее Гуляево	451 +/-7	Земли населенных пунктов	Садоводство	—	11527.56

\_\_\_\_\_

полное наименование должности

М.П.

\_\_\_\_\_

подпись

\_\_\_\_\_

инициалы, фамилия

**Филиал Федерального государственного бюджетного учреждения "Федеральная кадастровая палата  
Федеральной службы государственной регистрации, кадастра и картографии" по Пермскому краю**

(полное наименование органа регистрации прав)

Раздел 1

**КАДАСТРОВЫЙ ПЛАН ТЕРРИТОРИИ**

Лист № 32раздела 1

Всего листов раздела 1: 73

Всего разделов: 11

Всего листов: 760


« 25 » февраля 2023 г. № КУВИ-002/2023-15910378

Номер кадастрового квартала: 59:07:0490101

Номер п/п	Кадастровый номер объекта недвижимости	Вид объекта недвижимости	Адрес	Площадь или основная характеристика	Категория земель	Виды разрешенного использования	Назначение (проектируемое назначение)	Кадастровая стоимость (руб)
1	2	3	4	5	6	7	8	9

Подпись

13.10.2023



			за пределами участка. Почтовый адрес ориентира: 617076, Пермский край, Краснокамский р-н, д Верхнее Гуляево					
--	--	--	---	--	--	--	--	--

\_\_\_\_\_

полное наименование должности

М.П.

\_\_\_\_\_

подпись

\_\_\_\_\_

инициалы, фамилия

**Филиал Федерального государственного бюджетного учреждения "Федеральная кадастровая палата  
Федеральной службы государственной регистрации, кадастра и картографии" по Пермскому краю**

(полное наименование органа регистрации прав)

Раздел 1

**КАДАСТРОВЫЙ ПЛАН ТЕРРИТОРИИ**

Лист № 31раздела 1

Всего листов раздела 1: 73

Всего разделов: 11

Всего листов: 760

« 25 » февраля 2023 г. № КУВИ-002/2023-15910378

Номер кадастрового квартала: 59:07:0490101

Номер п/п	Кадастровый номер объекта недвижимости	Вид объекта недвижимости	Адрес	Площадь или основная характеристика	Категория земель	Виды разрешенного использования	Назначение (проектируемое назначение)	Кадастровая стоимость (руб)
1	2	3	4	5	6	7	8	9
151	59:07:0490101:178	Земельный участок	Местоположение установлено относительно ориентира, расположенного за пределами участка. Почтовый адрес ориентира: Пермский край, Краснокамский р-н, д Верхнее Гуляево, ул Курановская, уч 13а	899	Земли населенных пунктов	Личное подсобное хозяйство	—	54812.32
152	59:07:0490101:193	Земельный участок	Местоположение установлено относительно ориентира, расположенного за пределами участка. Почтовый адрес ориентира: 617076, Пермский край, Краснокамский р-н, д Верхнее Гуляево	656 +/-5.58	Земли населенных пунктов	садоводство	—	16767.36



**Филиал Федерального государственного бюджетного учреждения "Федеральная кадастровая палата  
Федеральной службы государственной регистрации, кадастра и картографии" по Пермскому краю**

(полное наименование органа регистрации прав)

Раздел 1

**КАДАСТРОВЫЙ ПЛАН ТЕРРИТОРИИ**

Лист № 30 раздела 1      Всего листов раздела 1: 73      Всего разделов: 11      Всего листов: 760

« 25 » февраля 2023 г. № КУВИ-002/2023-15910378

Номер кадастрового квартала: 59:07:0490101

Номер п/п	Кадастровый номер объекта недвижимости	Вид объекта недвижимости	Адрес	Площадь или основная характеристика	Категория земель	Виды разрешенного использования	Назначение (проектируемое назначение)	Кадастровая стоимость (руб)
1	2	3	4	5	6	7	8	9
146	<u>59:07:0490101:170</u>	Земельный участок	617076, Пермский край, г Краснокамск, д Верхнее Гуляево, ул Курановская, д 29	1389 +/-13	Земли населенных пунктов	Для индивидуального жилищного строительства	—	85506.84
147	<u>59:07:0490101:171</u>	Земельный участок	Местоположение установлено относительно ориентира, расположенного за пределами участка. Почтовый адрес ориентира: Пермский край, Краснокамский р-н, д Верхнее Гуляево, ул Ягодная, д 5	1375	Земли населенных пунктов	Индивидуальное жилищное строительство	—	84358.69
148	<u>59:07:0490101:172</u>	Земельный участок	Местоположение установлено относительно ориентира, расположенного за пределами участка. Почтовый адрес ориентира: Пермский край, Краснокамский р-н, д Верхнее Гуляево, ул Ягодная, д 3	1154	Земли населенных пунктов	Садоводство	—	29440.75
149	<u>59:07:0490101:173</u>	Земельный участок	Пермский край, Краснокамский р-н, д Верхнее Гуляево, ул Ягодная, д 1	1394 +/-0	Земли населенных пунктов	личные подсобные хозяйства	—	84387.5
150	<u>59:07:0490101:177</u>	Земельный участок	Местоположение установлено относительно ориентира, расположенного	33	Земли населенных пунктов	Для садоводства	—	849.36



« 25 » февраля 2023 г. № КУВИ-002/2023-15910378

Номер кадастрового квартала: 59:07:0490101

Номер п/п	Кадастровый номер объекта недвижимости	Вид объекта недвижимости	Адрес	Площадь или основная характеристика	Категория земель	Виды разрешенного использования	Назначение (проектируемое назначение)	Кадастровая стоимость (руб)
1	2	3	4	5	6	7	8	9
141	59:07:0490101:162	Земельный участок	Местоположение установлено относительно ориентира, расположенного за пределами участка. Почтовый адрес ориентира: Пермский край, Краснокамский р-н, д Верхнее Гуляево, ул Ягодная, 11а	810	Земли населенных пунктов	Садоводство	_____	20695.93
142	59:07:0490101:163	Земельный участок	Пермский край, Краснокамский р-н, д Верхнее Гуляево, ул Ягодная, д 11	972 +/-14	Земли населенных пунктов	Для садоводства	_____	24224.98
143	59:07:0490101:164	Земельный участок	Местоположение установлено относительно ориентира, расположенного за пределами участка. Почтовый адрес ориентира: Пермский край, Краснокамский р-н, д Верхнее Гуляево, ул Липовая, д 4	1005 +/-16	Земли населенных пунктов	Для личного подсобного хозяйства с правом последующей застройки	_____	61048.9
144	59:07:0490101:166	Земельный участок	Пермский край, Краснокамский р-н, д Верхнее Гуляево, ул Липовая, 2	2500 +/-10.02	Земли населенных пунктов	Личное подсобное хозяйство с правом постройки жилого дома и подсобных помещений	_____	146200
145	59:07:0490101:169	Земельный участок	Пермский край, Краснокамский р-н, с/п Майское, д Верхнее Гуляево, ул Курановская, 27	889 +/-6.92	Земли населенных пунктов	Для индивидуального жилищного строительства	_____	54726.84

полное наименование должности

М.П.

подпись

инициалы, фамилия



			за пределами участка. Почтовый адрес ориентира: Пермский край, Краснокамский р-н, д Верхнее Гуляево, ул Ягодная, д 15					
137	<u>59:07:0490101:158</u>	Земельный участок	Пермский край, Краснокамский р-н, д Верхнее Гуляево, ул Липовая, д 8	750	Земли населенных пунктов	Садоводство	—	19170
138	<u>59:07:0490101:159</u>	Земельный участок	Местоположение установлено относительно ориентира, расположенного за пределами участка. Почтовый адрес ориентира: Пермский край, Краснокамский р-н, д Верхнее Гуляево, ул Ягодная, 13А	813 +/-20	Земли населенных пунктов	Для личного подсобного хозяйства с правом постройки жилого дома	—	49436.26
139	<u>59:07:0490101:160</u>	Земельный участок	Местоположение установлено относительно ориентира, расположенного за пределами участка. Почтовый адрес ориентира: Пермский край, Краснокамский р-н, д Верхнее Гуляево, ул Ягодная, д 13	880 +/-10.38	Земли населенных пунктов	Садоводство	—	22474.9
140	<u>59:07:0490101:161</u>	Земельный участок	617076, Пермский край, Город Краснокамск, Деревня Верхнее Гуляево, Улица Липовая	1088 +/-12	Земли населенных пунктов	Садоводство	—	27429.8

\_\_\_\_\_

полное наименование должности

\_\_\_\_\_

М.П.

\_\_\_\_\_

подпись

\_\_\_\_\_

инициалы, фамилия

**Филиал Федерального государственного бюджетного учреждения "Федеральная кадастровая палата  
Федеральной службы государственной регистрации, кадастра и картографии" по Пермскому краю**

(полное наименование органа регистрации прав)

Раздел 1

**КАДАСТРОВЫЙ ПЛАН ТЕРРИТОРИИ**



			ориентира, расположенного за пределами участка. Почтовый адрес ориентира: Пермский край, Краснокамский р-н, д Верхнее Гуляево, ул Ягодная, 17			последующей застройки		
134	<u>59:07:0490101:155</u>	Земельный участок	617076, Пермский край, Краснокамский р-н, д Верхнее Гуляево, ул Липовая, д 10	450 +/-7	Земли населенных пунктов	Садоводство	—	11502
135	<u>59:07:0490101:156</u>	Земельный участок	Местоположение установлено относительно ориентира, расположенного за пределами участка. Почтовый адрес ориентира: Пермский край, Краснокамский р-н, д Верхнее Гуляево, ул Ягодная, д 15А	1074 +/-16	Земли населенных пунктов	Для индивидуального садоводства	—	27394.16

\_\_\_\_\_

полное наименование должности

\_\_\_\_\_

М.П.

\_\_\_\_\_

подпись

\_\_\_\_\_

инициалы, фамилия

**Филиал Федерального государственного бюджетного учреждения "Федеральная кадастровая палата  
Федеральной службы государственной регистрации, кадастра и картографии" по Пермскому краю**

(полное наименование органа регистрации прав)

Раздел 1

**КАДАСТРОВЫЙ ПЛАН ТЕРРИТОРИИ**

Лист № 28раздела 1

Всего листов раздела 1: 73

Всего разделов: 11

Всего листов: 760

« 25 » февраля 2023 г. № КУВИ-002/2023-15910378

Номер кадастрового квартала: 59:07:0490101

Номер п/п	Кадастровый номер объекта недвижимости	Вид объекта недвижимости	Адрес	Площадь или основная характеристика	Категория земель	Виды разрешенного использования	Назначение (проектируемое назначение)	Кадастровая стоимость (руб)
1	2	3	4	5	6	7	8	9
136	<u>59:07:0490101:157</u>	Земельный участок	Местоположение установлено относительно ориентира, расположенного	1024 +/-11	Земли населенных пунктов	Садоводство	—	26116.16



			Верхнее Гуляево, пер Тихий, 4					
--	--	--	----------------------------------	--	--	--	--	--

полное наименование должности

М.П.

подпись

инициалы, фамилия

**Филиал Федерального государственного бюджетного учреждения "Федеральная кадастровая палата  
Федеральной службы государственной регистрации, кадастра и картографии" по Пермскому краю**

(полное наименование органа регистрации прав)

Раздел 1

### КАДАСТРОВЫЙ ПЛАН ТЕРРИТОРИИ

Лист № 27раздела 1	Всего листов раздела 1: 73	Всего разделов: 11	Всего листов: 760
--------------------	----------------------------	--------------------	-------------------

« 25 » февраля 2023 г. № КУВИ-002/2023-15910378

Номер кадастрового квартала: 59:07:0490101

Номер п/п	Кадастровый номер объекта недвижимости	Вид объекта недвижимости	Адрес	Площадь или основная характеристика	Категория земель	Виды разрешенного использования	Назначение (проектируемое назначение)	Кадастровая стоимость (руб)
1	2	3	4	5	6	7	8	9
131	<a href="#">59:07:0490101:151</a>	Земельный участок	Местоположение установлено относительно ориентира, расположенного за пределами участка. Почтовый адрес ориентира: Пермский край, Краснокамский р-н, д Верхнее Гуляево, ул Ягодная, 19	600	Земли населенных пунктов	для садоводства, с правом застройки	—	15336
132	<a href="#">59:07:0490101:152</a>	Земельный участок	Местоположение установлено относительно ориентира, расположенного за пределами участка. Почтовый адрес ориентира: Пермский край, Краснокамский р-н, д Верхнее Гуляево, пер Тихий, 2	533	Земли населенных пунктов	для садоводства		13623.48
133	<a href="#">59:07:0490101:153</a>	Земельный участок	Местоположение установлено относительно	800	Земли населенных пунктов	Для садоводства с правом		20448

**КОПИЯ ВЕРНА**

Подпись *И. В. Киселева* 18.02.2023

60	<u>59:07:0570101:90</u>	Здание	617076, Пермский край, Город Краснокамск, Деревня Нижнее Гуляево, Улица Гуляевская, Дом 16	площадь: 29 кв.м	—	—	Жилое	224651.75
----	-------------------------	--------	---	---------------------	---	---	-------	-----------

\_\_\_\_\_ полное наименование должности

М.П. \_\_\_\_\_

\_\_\_\_\_ подпись

\_\_\_\_\_ инициалы, фамилия

**Филиал Федерального государственного бюджетного учреждения "Федеральная кадастровая палата  
Федеральной службы государственной регистрации, кадастра и картографии" по Пермскому краю**

(полное наименование органа регистрации прав)

Раздел 1

**КАДАСТРОВЫЙ ПЛАН ТЕРРИТОРИИ**

Лист № 13раздела 1

Всего листов раздела 1: 30

Всего разделов: 12

Всего листов: 727

« 19 » апреля 2022 г. № КУВИ-001/2022-58699126

Номер кадастрового квартала: 59:07:0570101

Номер п/п	Кадастровый номер объекта недвижимости	Вид объекта недвижимости	Адрес	Площадь или основная характеристика	Категория земель	Виды разрешенного использования	Назначение (проектируемое назначение)	Кадастровая стоимость (руб)
1	2	3	4	5	6	7	8	9
61	<u>59:07:0570101:96</u>	Здание	617076, Пермский край, Краснокамский р-н, д Нижнее Гуляево, совхоз Труженик	площадь: 33.9 кв.м	—	—	Нежилое	250146.38
62	<u>59:07:0570101:98</u>	Здание	617076, Пермский край, Краснокамский р-н, д Нижнее Гуляево	площадь: 16.7 кв.м	—	—	Жилое	84638.59
63	<u>59:07:0570101:99</u>	Здание	617076, Пермский край, Краснокамский р-н, д Нижнее Гуляево	площадь: 27.5 кв.м	—	—	Нежилое	202921.11
64	<u>59:07:0570101:100</u>	Здание	617076, Пермский край, Краснокамский р-н, д Нижнее Гуляево	площадь: 22.9 кв.м	—	—	Нежилое	162878.46

**КОПИЯ ВЕРНА**





65	<u>59:07:0570101:103</u>	Здание	617076, Пермский край, Краснокамский р-н, д Нижнее Гуляево	площадь: 44.5 кв.м	—	—	Нежилое	225059.65
----	--------------------------	--------	--	-----------------------	---	---	---------	-----------

полное наименование должности

М.П.

подпись

инициалы, фамилия

**Филиал Федерального государственного бюджетного учреждения "Федеральная кадастровая палата  
Федеральной службы государственной регистрации, кадастра и картографии" по Пермскому краю**

(полное наименование органа регистрации прав)

Раздел 1

**КАДАСТРОВЫЙ ПЛАН ТЕРРИТОРИИ**

Лист № 14раздела 1

Всего листов раздела 1: 30

Всего разделов: 12

Всего листов: 727

« 19 » апреля 2022 г. № КУВИ-001/2022-58699126

Номер кадастрового квартала: 59:07:0570101

Номер п/п	Кадастровый номер объекта недвижимости	Вид объекта недвижимости	Адрес	Площадь или основная характеристика	Категория земель	Виды разрешенного использования	Назначение (проектируемое назначение)	Кадастровая стоимость (руб)
1	2	3	4	5	6	7	8	9
66	<u>59:07:0570101:104</u>	Здание	617076, Пермский край, Краснокамский р-н, д Нижнее Гуляево, д 160	площадь: 15.1 кв.м	—	—	Жилое	57397.12
67	<u>59:07:0570101:105</u>	Здание	617076, Пермский край, Краснокамский р-н, д Нижнее Гуляево	площадь: 14.3 кв.м	—	—	Жилое	72474.96
68	<u>59:07:0570101:107</u>	Здание	617076, Пермский край, Краснокамский р-н, д Нижнее Гуляево	площадь: 15.8 кв.м	—	—	Жилое	99307.04
69	<u>59:07:0570101:108</u>	Здание	617076, Пермский край, Краснокамский р-н, д Нижнее Гуляево	площадь: 26.7 кв.м	—	—	Жилое	135320.38
70	<u>59:07:0570101:109</u>	Здание	617076, Пермский край, Краснокамский р-н, д Нижнее Гуляево	площадь: 21.8 кв.м	—	—	Жилое	110486.3

полное наименование должности

М.П.

подпись

инициалы, фамилия

**Филиал Федерального государственного бюджетного учреждения "Федеральная кадастровая палата  
Федеральной службы государственной регистрации, кадастра и картографии" по Пермскому краю**

(полное наименование органа регистрации прав)

Раздел 1

### КАДАСТРОВЫЙ ПЛАН ТЕРРИТОРИИ

Лист № 15раздела 1

Всего листов раздела 1: 30

Всего разделов: 12

Всего листов: 727

« 19 » апреля 2023 г. № КУВИ-001/2023-58699126

Номер кадастрового квартала: 59:07:0570101

Номер п/п	Кадастровый номер объекта недвижимости	Вид объекта недвижимости	Адрес	Площадь или основная характеристика	Категория земель	Виды разрешенного использования	Назначение (проектируемое назначение)	Кадастровая стоимость (руб)
1	2	3	4	5	6	7	8	9
71	<u>59:07:0570101:110</u>	Здание	617076, Пермский край, Краснокамский р-н, д Нижнее Гуляево	площадь: 21.5 кв.м	—	—	Жилое	138931.45
72	<u>59:07:0570101:111</u>	Здание	Пермский край, Краснокамский р-н, д Нижнее Гуляево	площадь: 71.8 кв.м	—	—	Жилое	486467.52
73	<u>59:07:0570101:112</u>	Здание	617076, Пермский край, Краснокамский р-н, д Нижнее Гуляево, ул Гуляевская, д 13	площадь: 37.9 кв.м	—	—	Нежилое	246239.26
74	<u>59:07:0570101:113</u>	Здание	617076, Пермский край, Краснокамский р-н, д Нижнее Гуляево, ул Земляничная, д 1	площадь: 35.1 кв.м	—	—	Жилое	264146.17
75	<u>59:07:0570101:115</u>	Здание	617077, Пермский край, Краснокамский р-н, д Нижние Симонята, д 16, блок 26	площадь: 35.8 кв.м	—	—	Нежилое	161075.21

полное наименование должности

М.П.

подпись

инициалы, фамилия





**Филиал Федерального государственного бюджетного учреждения "Федеральная кадастровая палата  
Федеральной службы государственной регистрации, кадастра и картографии" по Пермскому краю**

(полное наименование органа регистрации прав)

Раздел 1

**КАДАСТРОВЫЙ ПЛАН ТЕРРИТОРИИ**

Лист № 16раздела 1

Всего листов раздела 1: 30

Всего разделов: 12

Всего листов: 727

« 19 » апреля 2023 г. № КУВИ-001/2023-58699126

Номер кадастрового квартала: 59:07:0570101

Номер п/п	Кадастровый номер объекта недвижимости	Вид объекта недвижимости	Адрес	Площадь или основная характеристика	Категория земель	Виды разрешенного использования	Назначение (проектируемое назначение)	Кадастровая стоимость (руб)
1	2	3	4	5	6	7	8	9
76	<u>59:07:0570101:122</u>	Здание	617076, Пермский край, Краснокамский р-н, д Нижнее Гуляево	площадь: 24 кв.м	—	—	Нежилое	95623.14
77	<u>59:07:0570101:124</u>	Здание	617076, Пермский край, Краснокамский р-н, д Нижнее Гуляево	площадь: 6.6 кв.м	—	—	Нежилое	10234.54
78	<u>59:07:0570101:125</u>	Здание	617076, Пермский край, Краснокамский р-н, д Нижнее Гуляево	площадь: 20 кв.м	—	—	Жилое	53802.56
79	<u>59:07:0570101:126</u>	Здание	617076, Пермский край, Краснокамский р-н, д Нижнее Гуляево	площадь: 86 кв.м	—	—	Жилое	630625.83
80	<u>59:07:0570101:127</u>	Здание	617076, Пермский край, Краснокамский р-н, д Нижнее Гуляево	площадь: 25 кв.м	—	—	Нежилое	88684.24

\_\_\_\_\_

полное наименование должности

\_\_\_\_\_

М.П.

\_\_\_\_\_

подпись

\_\_\_\_\_

инициалы, фамилия

**Филиал Федерального государственного бюджетного учреждения "Федеральная кадастровая палата  
Федеральной службы государственной регистрации, кадастра и картографии" по Пермскому краю**

(полное наименование органа регистрации прав)

## КАДАСТРОВЫЙ ПЛАН ТЕРРИТОРИИ

Лист № 17раздела 1

Всего листов раздела 1: 30

Всего разделов: 12

Всего листов: 727

« 19 » апреля 2022 г. № КУВИ-001/2022-58699126

Номер кадастрового квартала: 59:07:0570101

Номер п/п	Кадастровый номер объекта недвижимости	Вид объекта недвижимости	Адрес	Площадь или основная характеристика	Категория земель	Виды разрешенного использования	Назначение (проектируемое назначение)	Кадастровая стоимость (руб)
1	2	3	4	5	6	7	8	9
81	<u>59:07:0570101:129</u>	Здание	617076, Пермский край, Краснокамский р-н, д Нижнее Гуляево, уч 12	площадь: 78.7 кв.м	—	—	Жилое	811166.35
82	<u>59:07:0570101:131</u>	Здание	617076, Пермский край, Краснокамский район, д Нижнее Гуляево, Майское с/п	площадь: 12 кв.м	—	—	Нежилое	70814.78
83	<u>59:07:0570101:132</u>	Здание	617076, Пермский край, Краснокамский р-н, д Нижнее Гуляево	площадь: 13 кв.м	—	—	Жилое	78242.95
84	<u>59:07:0570101:133</u>	Здание	Пермский край, Краснокамский р-н, д Нижнее Гуляево, ул Земляничная, д 8	площадь: 42.6 кв.м	—	—	Жилое	450959.65
85	<u>59:07:0570101:134</u>	Здание	617076, Пермский край, Краснокамский район, д Нижнее Гуляево, уч 7, Майское с/п, инд. сады в районе д. Нижнее Гуляево	площадь: 50 кв.м	—	—	Нежилое	839886.24

\_\_\_\_\_

М.П.

\_\_\_\_\_

\_\_\_\_\_

Филиал Федерального государственного бюджетного учреждения "Федеральная кадастровая палата  
Федеральной службы государственной регистрации, кадастра и картографии" по Пермскому краю

(полное наименование органа регистрации прав)





## КАДАСТРОВЫЙ ПЛАН ТЕРРИТОРИИ

Лист № 18раздела 1

Всего листов раздела 1: 30

Всего разделов: 12

Всего листов: 727

« 19 » апреля 2023 г. № КУВИ-001/2023-58699126

Номер кадастрового квартала: 59:07:0570101

Номер п/п	Кадастровый номер объекта недвижимости	Вид объекта недвижимости	Адрес	Площадь или основная характеристика	Категория земель	Виды разрешенного использования	Назначение (проектируемое назначение)	Кадастровая стоимость (руб)
1	2	3	4	5	6	7	8	9
86	<a href="#">59:07:0570101:135</a>	Здание	617076, Пермский край, Краснокамский район, уч 7, Майское с/п, инд. сады в районе д. Нижнее Гуляево	площадь: 40 кв.м	—	—	Жилое	236049.26
87	<a href="#">59:07:0570101:136</a>	Здание	Пермский край, Краснокамский р-н, д Нижнее Гуляево, ул Луговая, д 1	площадь: 24 кв.м	—	—	Жилое	133603.48
88	<a href="#">59:07:0570101:137</a>	Здание	Пермский край, Краснокамский р-н, д Нижнее Гуляево, ул Земляничная, д 6	площадь: 35 кв.м	—	—	Жилое	111791.87
89	<a href="#">59:07:0570101:138</a>	Здание	Пермский край, Краснокамский р-н, д Нижнее Гуляево, ул Земляничная, д 6	площадь: 10 кв.м	—	—	Нежилое	103806.17
90	<a href="#">59:07:0570101:139</a>	Земельный участок	617076, Пермский край, Город Краснокамск, Деревня Нижнее Гуляево, Улица Гуляевская	490 +/-6	Земли населенных пунктов	индивидуальный жилой дом с придомовым участком	—	30269.6

полное наименование должности

М.П.

подпись

инициалы, фамилия

Филиал Федерального государственного бюджетного учреждения "Федеральная кадастровая палата  
Федеральной службы государственной регистрации, кадастра и картографии" по Пермскому краю

(полное наименование органа регистрации прав)

## КАДАСТРОВЫЙ ПЛАН ТЕРРИТОРИИ

Лист № 19 раздела 1

Всего листов раздела 1: 30

Всего разделов: 12

Всего листов: 727

« 19 » апреля 2022 г. № КУВИ-001/2022-58699126

Номер кадастрового квартала: 59:07:0570101

Номер п/п	Кадастровый номер объекта недвижимости	Вид объекта недвижимости	Адрес	Площадь или основная характеристика	Категория земель	Виды разрешенного использования	Назначение (проектируемое назначение)	Кадастровая стоимость (руб)
1	2	3	4	5	6	7	8	9
91	59:07:0570101:140	Земельный участок	617076, Пермский край, Краснокамский Район, Город Краснокамск, Деревня Нижнее Гуляево, Проезд Серебрянский	500 +/-6	Земли населенных пунктов	индивидуальный жилой дом с придомовым участком	—	30905
92	59:07:0570101:143	Здание	617076, Пермский край, Краснокамский р-н, д Нижнее Гуляево	площадь: 115.7 кв.м	—	—	Нежилое	483874.52
93	59:07:0570101:144	Здание	617076, Пермский край, Краснокамский р-н, д Нижнее Гуляево	площадь: 20 кв.м	—	—	Нежилое	53802.56
94	59:07:0570101:145	Здание	Пермский край, Краснокамский р-н, д Нижнее Гуляево, ул Луговая, д 1	площадь: 24 кв.м	—	—	Нежилое	64563.07
95	59:07:0570101:146	Здание	Пермский край, Краснокамский р-н, д Нижнее Гуляево, ул Гуляевская, д 2	площадь: 36 кв.м	—	—	Нежилое	96844.61

полное наименование должности

М.П.

подпись

инициалы, фамилия

Филиал Федерального государственного бюджетного учреждения "Федеральная кадастровая палата  
Федеральной службы государственной регистрации, кадастра и картографии" по Пермскому краю

(полное наименование органа регистрации прав)

Подпись





## КАДАСТРОВЫЙ ПЛАН ТЕРРИТОРИИ

Лист № 20раздела 1

Всего листов раздела 1: 30

Всего разделов: 12

Всего листов: 727

« 19 » апреля 2023 г. № КУВИ-001/2023-58699126

Номер кадастрового квартала: 59:07:0570101

Номер п/п	Кадастровый номер объекта недвижимости	Вид объекта недвижимости	Адрес	Площадь или основная характеристика	Категория земель	Виды разрешенного использования	Назначение (проектируемое назначение)	Кадастровая стоимость (руб)
1	2	3	4	5	6	7	8	9
96	<u>59:07:0570101:147</u>	Здание	617076, Пермский край, Краснокамский р-н, д Нижнее Гуляево	площадь: 31 кв.м	—	—	Нежилое	83393.97
97	<u>59:07:0570101:148</u>	Здание	617076, Пермский край, Краснокамский р-н, д Нижнее Гуляево, д 11	площадь: 196 кв.м	—	—	Жилое	726667.19
98	<u>59:07:0570101:149</u>	Здание	617076, Пермский край, Краснокамский р-н, д Нижнее Гуляево, д 11	площадь: 40.7 кв.м	—	—	Нежилое	675985.75
99	<u>59:07:0570101:152</u>	Здание	617076, Пермский край, Краснокамский р-н, г Краснокамск, д Нижнее Гуляево	площадь: 15.1 кв.м	—	—	Жилое	76529.5
100	<u>59:07:0570101:153</u>	Здание	617076, Пермский край, Краснокамский р-н, г Краснокамск, д Нижнее Гуляево	площадь: 25 кв.м	—	—	Жилое	133562.27

\_\_\_\_\_

полное наименование должности

М.П.

\_\_\_\_\_

подпись

\_\_\_\_\_

инициалы, фамилия

**Филиал Федерального государственного бюджетного учреждения "Федеральная кадастровая палата  
Федеральной службы государственной регистрации, кадастра и картографии" по Пермскому краю**

(полное наименование органа регистрации прав)

## КАДАСТРОВЫЙ ПЛАН ТЕРРИТОРИИ

Лист № 21 раздела 1

Всего листов раздела 1: 30

Всего разделов: 12

Всего листов: 727

« 19 » апреля 2023 г. № КУВИ-001/2023-58699126

Номер кадастрового квартала: 59:07:0570101

Номер п/п	Кадастровый номер объекта недвижимости	Вид объекта недвижимости	Адрес	Площадь или основная характеристика	Категория земель	Виды разрешенного использования	Назначение (проектируемое назначение)	Кадастровая стоимость (руб)
1	2	3	4	5	6	7	8	9
101	<u>59:07:0570101:154</u>	Здание	617076, Пермский край, Краснокамский р-н, г Краснокамск, д Нижнее Гуляево	площадь: 44.8 кв.м	—	—	Нежилое	171039.98
102	<u>59:07:0570101:156</u>	Здание	617076, Пермский край, Краснокамский Район, Город Краснокамск, Деревня Нижнее Гуляево, Улица Луговая, Дом 24	площадь: 35 кв.м	—	—	Нежилое	115936
103	<u>59:07:0570101:157</u>	Здание	617076, Пермский край, Краснокамский р-н, г Краснокамск, д Нижнее Гуляево	площадь: 24 кв.м	—	—	Нежилое	121380.49
104	<u>59:07:0570101:158</u>	Здание	617076, Пермский край, Краснокамский р-н, г Краснокамск, д Нижнее Гуляево	площадь: 40 кв.м	—	—	Нежилое	107605.12
105	<u>59:07:0570101:159</u>	Здание	617076, Пермский край, Краснокамский р-н, г Краснокамск, д Нижнее Гуляево	площадь: 33.2 кв.м	—	—	Нежилое	383896.25

\_\_\_\_\_ полное наименование должности

\_\_\_\_\_ М.П.

\_\_\_\_\_ подпись

\_\_\_\_\_ инициалы, фамилия

**Филиал Федерального государственного бюджетного учреждения "Федеральная кадастровая палата  
Федеральной службы государственной регистрации, кадастра и картографии" по Пермскому краю**

(полное наименование органа регистрации прав)





## КАДАСТРОВЫЙ ПЛАН ТЕРРИТОРИИ

Лист № 22раздела 1

Всего листов раздела 1: 30

Всего разделов: 12

Всего листов: 727

« 19 » апреля 2023 г. № КУВИ-001/2023-58699126

Номер кадастрового квартала: 59:07:0570101

Номер п/п	Кадастровый номер объекта недвижимости	Вид объекта недвижимости	Адрес	Площадь или основная характеристика	Категория земель	Виды разрешенного использования	Назначение (проектируемое назначение)	Кадастровая стоимость (руб)
1	2	3	4	5	6	7	8	9
106	<u>59:07:0570101:160</u>	Здание	617076, Пермский край, Краснокамский р-н, г Краснокамск, д Нижнее Гуляево	площадь: 15.8 кв.м	—	—	Нежилое	42504.03
107	<u>59:07:0570101:162</u>	Здание	617076, Пермский край, Краснокамский р-н, д Нижнее Гуляево, Майское с/п	площадь: 54 кв.м	—	—	Нежилое	145266.91
108	<u>59:07:0570101:163</u>	Объект незавершенного строительства	Пермский край, Краснокамский р-н, д Нижнее Гуляево	площадь застройки: 27.2 кв.м	—	—	объект незавершенного строительства	36585.74
109	<u>59:07:0570101:165</u>	Здание	Пермский край, Краснокамский р-н, д Нижнее Гуляево, ул Гуляевская, д 15	площадь: 21.2 кв.м	—	—	Жилое	113260.81
110	<u>59:07:0570101:166</u>	Здание	Пермский край, Краснокамский р-н, д Нижнее Гуляево, ул Луговая	площадь: 49 кв.м	—	—	Нежилое	131816.27

\_\_\_\_\_

полное наименование должности

М.П.

\_\_\_\_\_

подпись

\_\_\_\_\_

инициалы, фамилия

**Филиал Федерального государственного бюджетного учреждения "Федеральная кадастровая палата  
Федеральной службы государственной регистрации, кадастра и картографии" по Пермскому краю**

(полное наименование органа регистрации прав)

## КАДАСТРОВЫЙ ПЛАН ТЕРРИТОРИИ

Лист № 23раздела 1

Всего листов раздела 1: 30

Всего разделов: 12

Всего листов: 727

« 19 » апреля 2023 г. № КУВИ-001/2023-58699126

Номер кадастрового квартала: 59:07:0570101

Номер п/п	Кадастровый номер объекта недвижимости	Вид объекта недвижимости	Адрес	Площадь или основная характеристика	Категория земель	Виды разрешенного использования	Назначение (проектируемое назначение)	Кадастровая стоимость (руб)
1	2	3	4	5	6	7	8	9
111	<u>59:07:0570101:167</u>	Здание	Пермский край, Краснокамский р-н, д Нижнее Гуляево, ул Луговая	площадь: 43.7 кв.м	—	—	Нежилое	221013.64
112	<u>59:07:0570101:168</u>	Здание	Пермский край, Краснокамский р-н, д Нижнее Гуляево, ул Луговая	площадь: 27.1 кв.м	—	—	Нежилое	137058.8
113	<u>59:07:0570101:170</u>	Здание	617076, Пермский край, Краснокамский р-н, д Нижнее Гуляево, ул Гуляевская, д 12, Майское с/п	площадь: 30 кв.м	—	—	Жилое	152045.36
114	<u>59:07:0570101:171</u>	Здание	Пермский край, Краснокамский р-н, д Нижнее Гуляево, ул Земляничная, д 12	площадь: 66.1 кв.м	—	—	Жилое	367712.41
115	<u>59:07:0570101:172</u>	Здание	Пермский край, Краснокамский р-н, д Нижнее Гуляево, ул Гуляевская, д 9	площадь: 24.1 кв.м	—	—	Жилое	122143.11

полное наименование должности

М.П.

подпись

инициалы, фамилия

Филиал Федерального государственного бюджетного учреждения "Федеральная кадастровая палата  
Федеральной службы государственной регистрации, кадастра и картографии" по Пермскому краю





## КАДАСТРОВЫЙ ПЛАН ТЕРРИТОРИИ

Лист № 24раздела 1

Всего листов раздела 1: 30

Всего разделов: 12

Всего листов: 727

« 19 » апреля 2023 г. № КУВИ-001/2023-58699126

Номер кадастрового квартала: 59:07:0570101

Номер п/п	Кадастровый номер объекта недвижимости	Вид объекта недвижимости	Адрес	Площадь или основная характеристика	Категория земель	Виды разрешенного использования	Назначение (проектируемое назначение)	Кадастровая стоимость (руб)
1	2	3	4	5	6	7	8	9
116	<u>59:07:0570101:173</u>	Здание	Пермский край, Краснокамский р-н, д Нижнее Гуляево, ул Луговая, д 12	площадь: 125.9 кв.м	—	—	Жилое	646345.45
117	<u>59:07:0570101:174</u>	Здание	Пермский край, Краснокамский р-н, д Нижнее Гуляево, ул Гуляевская, д 14	площадь: 71.8 кв.м	—	—	Жилое	442859.95
118	<u>59:07:0570101:175</u>	Здание	617076, Пермский край, Краснокамский р-н, д Нижнее Гуляево, проезд Серебрянский, д 2, Майское с/п	площадь: 81.6 кв.м	—	—	Нежилое	526010.58
119	<u>59:07:0570101:176</u>	Здание	617076, Пермский край, Краснокамский р-н, д Нижнее Гуляево, проезд Серебрянский, д 6	площадь: 80 кв.м	—	—	Нежилое	540139.04
120	<u>59:07:0570101:177</u>	Здание	617076, Пермский край, Краснокамский Район, Город Краснокамск, Деревня Нижнее Гуляево, Улица Гуляевская, Дом 8а	площадь: 39.9 кв.м	—	—	Жилое	635369.69

\_\_\_\_\_

полное наименование должности

М.П.

\_\_\_\_\_

подпись

\_\_\_\_\_

инициалы, фамилия

**Филиал Федерального государственного бюджетного учреждения "Федеральная кадастровая палата  
Федеральной службы государственной регистрации, кадастра и картографии" по Пермскому краю**

(полное наименование органа регистрации прав)

Раздел 1

**КАДАСТРОВЫЙ ПЛАН ТЕРРИТОРИИ**

Лист № 25раздела 1	Всего листов раздела 1: 30	Всего разделов: 12	Всего листов: 727
« 19 » апреля 2023 г. № КУВИ-001/2023-58699126			
Номер кадастрового квартала: 59:07:0570101			

Номер п/п	Кадастровый номер объекта недвижимости	Вид объекта недвижимости	Адрес	Площадь или основная характеристика	Категория земель	Виды разрешенного использования	Назначение (проектируемое назначение)	Кадастровая стоимость (руб)
1	2	3	4	5	6	7	8	9
121	59:07:0570101:178	Здание	Пермский край, Краснокамский р-н, д Нижнее Гуляево, ул Земляничная, д 15	площадь: 181.6 кв.м	—	—	Жилое	1429316.55
122	59:07:0570101:179	Земельный участок	617076, Пермский край, Краснокамский район, д Нижнее Гуляево, ул Гуляевская, д 1	823 +/-10	Земли населенных пунктов	индивидуальный жилой дом с придомовым участком	—	47695.08
123	59:07:0570101:180	Здание	Пермский край, Краснокамский район, д Нижнее Гуляево, ул Гуляевская, д 1	площадь: 162.9 кв.м	—	—	Жилое	1763891.19
124	59:07:0570101:181	Здание	Пермский край, Краснокамский р-н, д Нижнее Гуляево, ул Гуляевская, д 4	площадь: 30 кв.м	—	—	Нежилое	211366.77
125	59:07:0570101:182	Здание	Пермский край, Краснокамский р-н, д Нижнее Гуляево, ул Луговая, д 6	площадь: 20 кв.м	—	—	Нежилое	145354.34

\_\_\_\_\_ полное наименование должности

М.П.

подпись

инициаль фамилия

Для документов





**Филиал Федерального государственного бюджетного учреждения "Федеральная кадастровая палата  
Федеральной службы государственной регистрации, кадастра и картографии" по Пермскому краю**

(полное наименование органа регистрации прав)

Раздел 1

**КАДАСТРОВЫЙ ПЛАН ТЕРРИТОРИИ**

Лист № 26раздела 1

Всего листов раздела 1: 30

Всего разделов: 12

Всего листов: 727

« 19 » апреля 2023 г. № КУВИ-001/2023-58699126

Номер кадастрового квартала: 59:07:0570101

Номер п/п	Кадастровый номер объекта недвижимости	Вид объекта недвижимости	Адрес	Площадь или основная характеристика	Категория земель	Виды разрешенного использования	Назначение (проектируемое назначение)	Кадастровая стоимость (руб)
1	2	3	4	5	6	7	8	9
126	<u>59:07:0570101:183</u>	Здание	Пермский край, Краснокамский р-н, д Нижнее Гуляево, ул Гуляевская, д 27, Майское с/п	площадь: 33 кв.м	—	—	Нежилое	405049.65
127	<u>59:07:0570101:184</u>	Здание	617076, Пермский край, Краснокамский Район, Город Краснокамск, Деревня Нижнее Гуляево, Улица Гуляевская, Дом 27	площадь: 42 кв.м	—	—	Жилое	440952.14
128	<u>59:07:0570101:185</u>	Здание	617076, Пермский край, Краснокамский Район, Город Краснокамск, Деревня Нижнее Гуляево, Улица Гуляевская, Дом 3	площадь: 47.4 кв.м	—	—	Жилое	446993.81
129	<u>59:07:0570101:186</u>	Здание	617076, Пермский край, Краснокамский Район, Город Краснокамск, Деревня Нижнее Гуляево, Улица Гуляевская, Дом 33	площадь: 129.4 кв.м	—	—	Жилое	1259332.19
130	<u>59:07:0570101:299</u>	Земельный участок	617076, Пермский край, Краснокамский Район, Город Краснокамск, Деревня Нижнее Гуляево, Улица Луговая	1284 +/-7.51	Земли населенных пунктов	Для индивидуального жилищного строительства	—	79364.04

полное наименование должности

М.П.

подпись

инициалы, фамилия

**Филиал Федерального государственного бюджетного учреждения "Федеральная кадастровая палата  
Федеральной службы государственной регистрации, кадастра и картографии" по Пермскому краю**

(полное наименование органа регистрации прав)

Раздел 1

**КАДАСТРОВЫЙ ПЛАН ТЕРРИТОРИИ**

Лист № 27раздела 1		Всего листов раздела 1: 30		Всего разделов: 12		Всего листов: 727		
« 19 » апреля 2023 г. № КУВИ-001/2023-58699126								
Номер кадастрового квартала: 59:07:0570101								
Номер п/п	Кадастровый номер объекта недвижимости	Вид объекта недвижимости	Адрес	Площадь или основная характеристика	Категория земель	Виды разрешенного использования	Назначение (проектируемое назначение)	Кадастровая стоимость (руб)
1	2	3	4	5	6	7	8	9
131	59:07:0570101:300	Земельный участок	617076, Пермский край, Краснокамский р-н, д Нижнее Гуляево, ул Луговая	998 +/-11	Земли населенных пунктов	для индивидуального жилищного строительства	—	61686.38
132	59:07:0570101:301	Здание	617076, Пермский край, Краснокамский р-н, д Нижнее Гуляево, ул Луговая	площадь: 31.8 кв.м	—	—	Жилое строение	177849.98
133	59:07:0570101:302	Здание	617076, Пермский край, Краснокамский Район, Город Краснокамск, Деревня Нижнее Гуляево, Улица Земляничная, Дом 11	площадь: 30.4 кв.м	—	—	Жилое	406029.32
134	59:07:0570101:303	Здание	617076, Пермский край, Краснокамский р-н, д Нижнее Гуляево, ул Гуляевская	площадь: 66.2 кв.м	—	—	Жилое	894867.04
135	59:07:0570101:304	Земельный участок	617076, Пермский край, Краснокамский Район, Деревня Нижнее Гуляево, Улица Гуляевская	951 +/-11	Земли населенных пунктов	для ведения личного подсобного хозяйства	—	58781.31





полное наименование должности

М.П.

подпись

инициалы, фамилия

**Филиал Федерального государственного бюджетного учреждения "Федеральная кадастровая палата  
Федеральной службы государственной регистрации, кадастра и картографии" по Пермскому краю**

(полное наименование органа регистрации прав)

Раздел 1

**КАДАСТРОВЫЙ ПЛАН ТЕРРИТОРИИ**

Лист № 28раздела 1

Всего листов раздела 1: 30

Всего разделов: 12

Всего листов: 727

« 19 » апреля 2023 г. № КУВИ-001/2023-58699126

Номер кадастрового квартала: 59:07:0570101

Номер п/п	Кадастровый номер объекта недвижимости	Вид объекта недвижимости	Адрес	Площадь или основная характеристика	Категория земель	Виды разрешенного использования	Назначение (проектируемое назначение)	Кадастровая стоимость (руб)
1	2	3	4	5	6	7	8	9
136	<u>59:07:0570101:305</u>	Земельный участок	617076, Пермский край, Краснокамский р-н, д Нижнее Гуляево, ул Луговая	921 +/-11	Земли населенных пунктов	для индивидуального жилищного строительства	—	56927.01
137	<u>59:07:0570101:306</u>	Земельный участок	617076, Пермский край, Город Краснокамск, Деревня Нижнее Гуляево, Улица Земляничная	712 +/-9	Земли населенных пунктов	для ведения личного подсобного хозяйства	—	43982.77
138	<u>59:07:0570101:307</u>	Земельный участок	617076, Пермский край, Краснокамский Район, Деревня Нижнее Гуляево, Улица Гуляевская	1620 +/-14	Земли населенных пунктов	для индивидуального жилищного строительства	—	95126.4
139	<u>59:07:0570101:308</u>	Здание	617076, Пермский край, Краснокамский Район, Город Краснокамск, Деревня Нижнее Гуляево, Улица Земляничная, Дом 7	площадь: 35.9 кв.м	—	—	Жилое	412360.17
140	<u>59:07:0570101:309</u>	Здание	617076, Пермский край, Город Краснокамск, Деревня Нижнее Гуляево, Улица Гуляевская	площадь: 63.1 кв.м	—	—	Жилое	865322.36

полное наименование должности

М.П.

подпись

инициалы, фамилия

**Филиал Федерального государственного бюджетного учреждения "Федеральная кадастровая палата  
Федеральной службы государственной регистрации, кадастра и картографии" по Пермскому краю**

(полное наименование органа регистрации прав)

Раздел 1

### КАДАСТРОВЫЙ ПЛАН ТЕРРИТОРИИ

Лист № 29раздела 1	Всего листов раздела 1: 30	Всего разделов: 12	Всего листов: 727					
« 19 » апреля 2023 г. № КУВИ-001/2023-58699126								
Номер кадастрового квартала: 59:07:0570101								
Номер п/п	Кадастровый номер объекта недвижимости	Вид объекта недвижимости	Адрес	Площадь или основная характеристика	Категория земель	Виды разрешенного использования	Назначение (проектируемое назначение)	Кадастровая стоимость (руб)
1	2	3	4	5	6	7	8	9
141	59:07:0570101:310	Здание	617076, Пермский край, Город Краснокамск, Деревня Нижнее Гуляево, Улица Гуляевская, Дом 23	площадь: 45 кв.м	—	—	Жилое	601030.24
142	59:07:0570101:311	Земельный участок	617076, Пермский край, Краснокамский Район, Город Краснокамск, Деревня Нижнее Гуляево, Улица Гуляевская	719 +/-9	Земли населенных пунктов	для индивидуального жилищного строительства	—	44441.39
143	59:07:0570101:312	Земельный участок	Пермский край, г Краснокамск, д Нижнее Гуляево, ул Гуляевская	1006 +/-11	Земли населенных пунктов	для ведения личного подсобного хозяйства	—	61955.96
144	59:07:0570101:313	Земельный участок	617076, Пермский край, Город Краснокамск, Деревня Нижнее Гуляево, Улица Луговая	544 +/-5.06	Земли населенных пунктов	садоводство	—	14008
145	59:07:0570101:314	Земельный участок	617076, Пермский край, Город Краснокамск, Деревня Нижнее Гуляево, Улица Луговая	456 +/-4.36	Земли населенных пунктов	садоводство	—	11742

**КОПИЯ ВЕРНА**

Подпись





полное наименование должности

М.П.

подпись

инициалы, фамилия

**Филиал Федерального государственного бюджетного учреждения "Федеральная кадастровая палата  
Федеральной службы государственной регистрации, кадастра и картографии" по Пермскому краю**

(полное наименование органа регистрации прав)

Раздел 1

### КАДАСТРОВЫЙ ПЛАН ТЕРРИТОРИИ

Лист № 30раздела 1

Всего листов раздела 1: 30

Всего разделов: 12

Всего листов: 727

« 19 » апреля 2023 г. № КУВИ-001/2023-58699126

Номер кадастрового квартала: 59:07:0570101

Номер п/п	Кадастровый номер объекта недвижимости	Вид объекта недвижимости	Адрес	Площадь или основная характеристика	Категория земель	Виды разрешенного использования	Назначение (проектируемое назначение)	Кадастровая стоимость (руб)
1	2	3	4	5	6	7	8	9
146	<u>59:07:0570101:315</u>	Земельный участок	Пермский край, г Краснокамск, д Нижнее Гуляево, ул Земляничная	562 +/-5.07	Земли населенных пунктов	садоводство	—	14435.5
147	<u>59:07:0570101:316</u>	Земельный участок	Пермский край, г Краснокамск, д Нижнее Гуляево, ул Земляничная	438 +/-4.6	Земли населенных пунктов	садоводство	—	11278.5
148	<u>59:07:0570101:317</u>	Здание	Пермский край, Краснокамский Район, Деревня Нижнее Гуляево, Улица Гуляевская	площадь: 94.1 кв.м	—	—	Жилое	1162454.4
149	<u>59:07:0570101:318</u>	Здание	617076, Пермский край, Город Краснокамск, Деревня Нижнее Гуляево, Улица Земляничная, дом 10	площадь: 137.9 кв.м	—	—	Жилое	—
150	<u>59:07:0000000:2662</u>	Земельный участок	Пермский край, Краснокамский р-н, д Нижнее Гуляево, ул Гуляевская, д 14а	927 +/-11	Земли населенных пунктов	Земельные участки индивидуальных жилых домов с участками	—	60162.3

полное наименование должности

М.П.

подпись

инициалы, фамилия

## КАДАСТРОВЫЙ ПЛАН ТЕРРИТОРИИ

Лист № 73 раздела 1

Всего листов раздела 1: 73

Всего разделов: 11

Всего листов: 760

« 25 » февраля 2023 г. № КУВИ-002/2023-15910378

Номер кадастрового квартала: 59:07:0490101

Номер п/п	Кадастровый номер объекта недвижимости	Вид объекта недвижимости	Адрес	Площадь или основная характеристика	Категория земель	Виды разрешенного использования	Назначение (проектируемое назначение)	Кадастровая стоимость (руб)
1	2	3	4	5	6	7	8	9
361	<u>59:07:0490101:560</u>	Здание	617076, Пермский край, Город Краснокамск, Деревня Верхнее Гуляево, Переулок Тихий, Дом 16	площадь: 82.5 кв.м	_____	_____	Жилое	_____
362	<u>59:07:0490101:561</u>	Здание	617076, Пермский край, Краснокамский Район, Деревня Верхнее Гуляево, Улица Липовая, Дом 13	площадь: 66.5 кв.м	_____	_____	Жилое	464466.7

\_\_\_\_\_

полное наименование должности

М.П.

\_\_\_\_\_

подпись

\_\_\_\_\_

инициалы, фамилия



## КАДАСТРОВЫЙ ПЛАН ТЕРРИТОРИИ

Лист № 72 раздела 1

Всего листов раздела 1: 73

Всего разделов: 11

Всего листов: 760

« 25 » февраля 2023 г. № КУВИ-002/2023-15910378

Номер кадастрового квартала: 59:07:0490101

Номер п/п	Кадастровый номер объекта недвижимости	Вид объекта недвижимости	Адрес	Площадь или основная характеристика	Категория земель	Виды разрешенного использования	Назначение (проектируемое назначение)	Кадастровая стоимость (руб)
1	2	3	4	5	6	7	8	9
356	<u>59:07:0490101:555</u>	Здание	617076, Пермский край, Краснокамский р-н, д Верхнее Гуляево, уч 139, с/т совхоза "Труженик"	площадь: 15.6 кв.м	—	—	Нежилое	78897.32
357	<u>59:07:0490101:556</u>	Здание	617076, Пермский край, Краснокамский Район, Город Краснокамск, Деревня Верхнее Гуляево, Улица Курановская, Дом 21А, Улица Курановская, дом 21А	площадь: 110 кв.м	—	—	Нежилое	876456.14
358	<u>59:07:0490101:557</u>	Земельный участок	617076, Пермский край, Краснокамский р-н, д Верхнее Гуляево	2500	Земли населенных пунктов	для личного подсобного хозяйства с правом постройки жилого дома	—	146200
359	<u>59:07:0490101:558</u>	Здание	617076, Пермский край, Краснокамский Район, Деревня Верхнее Гуляево, Улица Поломенская, Дом 11	площадь: 116.7 кв.м	—	—	Жилое	1264829.17
360	<u>59:07:0490101:559</u>	Здание	617076, Пермский край, Город Краснокамск, Деревня Верхнее Гуляево, Улица Липовая	площадь: 20 кв.м	—	—	Жилое	299722.33

\_\_\_\_\_ полное наименование должности

\_\_\_\_\_ М.П.

\_\_\_\_\_ подпись

\_\_\_\_\_ инициалы, фамилия

**Филиал Федерального государственного бюджетного учреждения "Федеральная кадастровая палата  
Федеральной службы государственной регистрации, кадастра и картографии" по Пермскому краю**

(полное наименование органа регистрации прав)



## КАДАСТРОВЫЙ ПЛАН ТЕРРИТОРИИ

Лист № 71раздела 1

Всего листов раздела 1: 73

Всего разделов: 11

Всего листов: 760

« 25 » февраля 2023 г. № КУВИ-002/2023-15910378

Номер кадастрового квартала: 59:07:0490101

Номер п/п	Кадастровый номер объекта недвижимости	Вид объекта недвижимости	Адрес	Площадь или основная характеристика	Категория земель	Виды разрешенного использования	Назначение (проектируемое назначение)	Кадастровая стоимость (руб)
1	2	3	4	5	6	7	8	9
351	<u>59:07:0490101:440</u>	Здание	Пермский край, Краснокамский район, д Верхнее Гуляево, ул Ягодная, уч 9, Майское с/п	площадь: 28 кв.м	—	—	Нежилое	496759.68
352	<u>59:07:0490101:441</u>	Здание	617076, Пермский край, Краснокамский р-н, д Верхнее Гуляево, ул Курановская, Майское с/п	площадь: 8.5 кв.м	—	—	Жилое	108762.96
353	<u>59:07:0490101:552</u>	Здание	617076, Пермский край, Краснокамский р-н, д Верхнее Гуляево, ул Поломенская, д 18, Майское с/п	площадь: 296.7 кв.м	—	—	Жилое	3741284.4
354	<u>59:07:0490101:553</u>	Здание	617076, Пермский край, Краснокамский Район, Деревня Верхнее Гуляево, Улица Рябиновая, Дом 10	площадь: 101.8 кв.м	—	—	Нежилое	579999.41
355	<u>59:07:0490101:554</u>	Здание	617076, Пермский край, Краснокамский р-н, д Верхнее Гуляево, ул Курановская, Майское с/п	площадь: 79 кв.м	—	—	Нежилое	878017.99

полное наименование должности

М.П.

подпись

инициалы, фамилия

**Филиал Федерального государственного бюджетного учреждения "Федеральная кадастровая палата  
Федеральной службы государственной регистрации, кадастра и картографии" по Пермскому краю**

(полное наименование органа регистрации прав)



## КАДАСТРОВЫЙ ПЛАН ТЕРРИТОРИИ

Лист № 70раздела 1

Всего листов раздела 1: 73

Всего разделов: 11

Всего листов: 760

« 25 » февраля 2023 г. № КУВИ-002/2023-15910378

Номер кадастрового квартала: 59:07:0490101

Номер п/п	Кадастровый номер объекта недвижимости	Вид объекта недвижимости	Адрес	Площадь или основная характеристика	Категория земель	Виды разрешенного использования	Назначение (проектируемое назначение)	Кадастровая стоимость (руб)
1	2	3	4	5	6	7	8	9
346	<u>59:07:0490101:435</u>	Здание	Пермский край, Краснокамский р-н, д Верхнее Гуляево, ул Поломенская, д 1, Майское с/п	площадь: 20 кв.м	—	—	Нежилое	144379.51
347	<u>59:07:0490101:436</u>	Здание	Пермский край, Краснокамский р-н, д Верхнее Гуляево, ул Поломенская, д 1, Майское с/п	площадь: 7 кв.м	—	—	Нежилое	73985.49
348	<u>59:07:0490101:437</u>	Здание	Пермский край, Краснокамский р-н, д Верхнее Гуляево, ул Липовая, д 17	площадь: 49 кв.м	—	—	Нежилое	389695.63
349	<u>59:07:0490101:438</u>	Здание	Пермский край, Краснокамский р-н, д Нижнее Гуляево, ул Курановская, д 5	площадь: 46 кв.м	—	—	Жилое	168581.99
350	<u>59:07:0490101:439</u>	Здание	Пермский край, Краснокамский район, д Верхнее Гуляево, переулок Ясный, д 10	площадь: 166 кв.м	—	—	Жилое	1828453.33

полное наименование должности

М.П.

подпись

инициалы, фамилия

Филиал Федерального государственного бюджетного учреждения "Федеральная кадастровая палата  
Федеральной службы государственной регистрации, кадастра и картографии" по Пермскому краю

(полное наименование органа регистрации прав)



**Филиал Федерального государственного бюджетного учреждения "Федеральная кадастровая палата  
Федеральной службы государственной регистрации, кадастра и картографии" по Пермскому краю**

(полное наименование органа регистрации прав)

Раздел 1

**КАДАСТРОВЫЙ ПЛАН ТЕРРИТОРИИ**

Лист № 69раздела 1 | Всего листов раздела 1: 73 | Всего разделов: 11 | Всего листов: 760

« 25 » февраля 2023 г. № КУВИ-002/2023-15910378

Номер кадастрового квартала: 59:07:0490101

Номер п/п	Кадастровый номер объекта недвижимости	Вид объекта недвижимости	Адрес	Площадь или основная характеристика	Категория земель	Виды разрешенного использования	Назначение (проектируемое назначение)	Кадастровая стоимость (руб)
1	2	3	4	5	6	7	8	9
341	<u>59:07:0490101:430</u>	Здание	Пермский край, Краснокамский р-н, д Верхнее Гуляево, ул Курановская, д 15А, Майское с/п	площадь: 41 кв.м	—	—	Нежилое	260923.63
342	<u>59:07:0490101:431</u>	Здание	Пермский край, Краснокамский р-н, д Верхнее Гуляево, ул Липовая, д 2, Майское с/п	площадь: 30 кв.м	—	—	Нежилое	125431.59
343	<u>59:07:0490101:432</u>	Здание	Пермский край, Краснокамский р-н, д Верхнее Гуляево, ул Липовая, д 2, Майское с/п	площадь: 18 кв.м	—	—	Нежилое	278578
344	<u>59:07:0490101:433</u>	Здание	Пермский край, Краснокамский р-н, д Верхнее Гуляево, ул Ягодная, д 11А	площадь: 52.25 кв.м	—	—	Нежилое	550732.99
345	<u>59:07:0490101:434</u>	Здание	Пермский край, Краснокамский р-н, д Верхнее Гуляево, пер Тихий, д 1	площадь: 67.2 кв.м	—	—	Жилое	761676.21

\_\_\_\_\_ полное наименование должности.

\_\_\_\_\_ М.П.

\_\_\_\_\_ подпись

\_\_\_\_\_ инициалы, фамилия

**Филиал Федерального государственного бюджетного учреждения "Федеральная кадастровая палата  
Федеральной службы государственной регистрации, кадастра и картографии" по Пермскому краю**



## КАДАСТРОВЫЙ ПЛАН ТЕРРИТОРИИ

Лист № 68раздела 1

Всего листов раздела 1: 73

Всего разделов: 11

Всего листов: 760

« 25 » февраля 2023 г. № КУВИ-002/2023-15910378

Номер кадастрового квартала: 59:07:0490101

Номер п/п	Кадастровый номер объекта недвижимости	Вид объекта недвижимости	Адрес	Площадь или основная характеристика	Категория земель	Виды разрешенного использования	Назначение (проектируемое назначение)	Кадастровая стоимость (руб)
1	2	3	4	5	6	7	8	9
336	<u>59:07:0490101:425</u>	Земельный участок	Пермский край, Краснокамский район, д Верхнее Гуляево, ул Рябиновая, д 7	944 +/-8	Земли населенных пунктов	индивидуальные жилые дома с придомовыми участками	—	58112.64
337	<u>59:07:0490101:426</u>	Здание	Пермский край, Краснокамский р-н, д Верхнее Гуляево, ул Курановская, д 23	площадь: 34.4 кв.м	—	—	Нежилое	207042.86
338	<u>59:07:0490101:427</u>	Земельный участок	617076, Пермский край, Краснокамский р-н, д Верхнее Гуляево, ул Курановская, д 1"б"	818 +/-7	Земли населенных пунктов	Для индивидуального жилищного строительства	—	49106.18
339	<u>59:07:0490101:428</u>	Здание	Пермский край, Краснокамский р-н, д Верхнее Гуляево, ул Курановская, д 23	площадь: 9 кв.м	—	—	Нежилое	161371.41
340	<u>59:07:0490101:429</u>	Земельный участок	Местоположение установлено относительно ориентира, расположенного за пределами участка. Почтовый адрес ориентира: Пермский край, Краснокамский район, д Верхнее Гуляево, ул Липовая, д 3	1334 +/-13	Земли населенных пунктов	Индивидуальные жилые дома с придомовыми участками	—	81052.16

\_\_\_\_\_ полное наименование должности

М.П.

\_\_\_\_\_ подпись

КОПИЯ ВЕРНА

Подпись

Инициалы, фамилия  
\_\_\_\_\_

Для документов

12.10.2023



полное наименование должности

М.П.

подпись

инициалы, фамилия

**Филиал Федерального государственного бюджетного учреждения "Федеральная кадастровая палата  
Федеральной службы государственной регистрации, кадастра и картографии" по Пермскому краю**

(полное наименование органа регистрации прав)

Раздел 1

**КАДАСТРОВЫЙ ПЛАН ТЕРРИТОРИИ**

Лист № 10раздела 1

Всего листов раздела 1: 30

Всего разделов: 12

Всего листов: 727

« 19 » апреля 2023 г. № КУВИ-001/2023-58699126

Номер кадастрового квартала: 59:07:0570101

Номер п/п	Кадастровый номер объекта недвижимости	Вид объекта недвижимости	Адрес	Площадь или основная характеристика	Категория земель	Виды разрешенного использования	Назначение (проектируемое назначение)	Кадастровая стоимость (руб)
1	2	3	4	5	6	7	8	9
46	<a href="#">59:07:0570101:65</a>	Земельный участок	Пермский край, д Нижнее Гуляево, ул Луговая, д 22	1104	Земли населенных пунктов	Для ведения личного подсобного хозяйства	—	68207.34
47	<a href="#">59:07:0570101:66</a>	Земельный участок	Пермский край, Краснокамский р-н, д Нижнее Гуляево, ул Луговая, д 20	699 +/-8	Земли населенных пунктов	для садоводства, с правом застройки	—	17999.25
48	<a href="#">59:07:0570101:68</a>	Земельный участок	Пермский край, Краснокамский р-н, д Нижнее Гуляево, ул Луговая, д 3	834	Земли населенных пунктов	для индивидуального садоводства	—	21463.4
49	<a href="#">59:07:0570101:69</a>	Земельный участок	Пермский край, Краснокамский р-н, д Нижнее Гуляево, ул Луговая, д 1	780	Земли населенных пунктов	для садоводства, с правом застройки	—	20085
50	<a href="#">59:07:0570101:70</a>	Земельный участок	Пермский край, Краснокамский р-н, д Нижнее Гуляево, ул Гуляевская, д 31	600 +/-9	Земли населенных пунктов	Садоводство	—	15450



**Филиал Федерального государственного бюджетного учреждения "Федеральная кадастровая палата  
Федеральной службы государственной регистрации, кадастра и картографии" по Пермскому краю**

(полное наименование органа регистрации прав)

Раздел 1

**КАДАСТРОВЫЙ ПЛАН ТЕРРИТОРИИ**

Лист № 9 раздела 1 | Всего листов раздела 1: 30 | Всего разделов: 12 | Всего листов: 727

« 19 » апреля, 2023 г. № КУВИ-001/2023-58699126

Номер кадастрового квартала: 59:07:0570101

Номер п/п	Кадастровый номер объекта недвижимости	Вид объекта недвижимости	Адрес	Площадь или основная характеристика	Категория земель	Виды разрешенного использования	Назначение (проектируемое назначение)	Кадастровая стоимость (руб)
1	2	3	4	5	6	7	8	9
41	<a href="#">59:07:0570101:59</a>	Земельный участок	Пермский край, Краснокамский р-н, д Нижнее Гуляево, ул Гуляевская, д 29	1000	Земли населенных пунктов	для садоводства, с правом застройки	—	25750
42	<a href="#">59:07:0570101:60</a>	Земельный участок	Пермский край, Краснокамский р-н, д Нижнее Гуляево, ул Луговая, д 28	1073	Земли населенных пунктов	Садоводство	—	27629.75
43	<a href="#">59:07:0570101:61</a>	Земельный участок	Пермский край, Краснокамский р-н, д Нижнее Гуляево, ул Гуляевская, д 27	520	Земли населенных пунктов	Для садоводства с правом последующей застройки	—	13390
44	<a href="#">59:07:0570101:63</a>	Земельный участок	Пермский край, Краснокамский р-н, д Нижнее Гуляево, ул Гуляевская, д 25	739	Земли населенных пунктов	Садоводство	—	19034.4
45	<a href="#">59:07:0570101:64</a>	Земельный участок	Пермский край, Краснокамский р-н, д Нижнее Гуляево, ул Луговая, д 24	1000	Земли населенных пунктов	для садоводства, с правом последующей застройки	—	25750



**Филиал Федерального государственного бюджетного учреждения "Федеральная кадастровая палата  
Федеральной службы государственной регистрации, кадастра и картографии" по Пермскому краю**

(полное наименование органа регистрации прав)

Раздел 1

### КАДАСТРОВЫЙ ПЛАН ТЕРРИТОРИИ

Лист № 11 раздела 1		Всего листов раздела 1: 30		Всего разделов: 12		Всего листов: 727		
« 19 » апреля, 2023 г. № КУВИ-001/2022-58699126								
Номер кадастрового квартала: 59:07:0570101								
Номер п/п	Кадастровый номер объекта недвижимости	Вид объекта недвижимости	Адрес	Площадь или основная характеристика	Категория земель	Виды разрешенного использования	Назначение (проектируемое назначение)	Кадастровая стоимость (руб)
1	2	3	4	5	6	7	8	9
51	<u>59:07:0570101:72</u>	Земельный участок	617076, Пермский край, Краснокамский р-н, д Нижнее Гуляево, ул Гуляевская, д 35	787 +/-10	Земли населенных пунктов	Для индивидуального жилищного строительства	—	48644.47
52	<u>59:07:0570101:73</u>	Земельный участок	617076, Пермский край, Краснокамский р-н, д Нижнее Гуляево	2500	Земли населенных пунктов	Для личного подсобного хозяйства	—	146800
53	<u>59:07:0570101:74</u>	Земельный участок	617076, Пермский край, Краснокамский р-н, д Нижнее Гуляево	30 +/-1	Земли населенных пунктов	Для эксплуатации временного металлического киоска розничной торговли	—	10588.2
54	<u>59:07:0570101:76</u>	Земельный участок	617076, Пермский край, Краснокамский Район, Город Краснокамск, Деревня Нижнее Гуляево, Улица Земляничная	617 +/-5.38	Земли населенных пунктов	Личное подсобное хозяйство	—	38050.27
55	<u>59:07:0570101:81</u>	Земельный участок	617076, Пермский край, Краснокамский Район, Город Краснокамск, Деревня Нижнее Гуляево, Улица Луговая	733	Земли населенных пунктов	Для ведения садоводства	—	18887.37

**КОПИЯ ВЕРНА**

Подпись





**Филиал Федерального государственного бюджетного учреждения "Федеральная кадастровая палата  
Федеральной службы государственной регистрации, кадастра и картографии" по Пермскому краю**

(полное наименование органа регистрации прав)

Раздел 1

### КАДАСТРОВЫЙ ПЛАН ТЕРРИТОРИИ

Лист № 12раздела 1

Всего листов раздела 1: 30

Всего разделов: 12

Всего листов: 727

« 19 » апреля 2023 г. № КУВИ-001/2023-58699126

Номер кадастрового квартала: 59:07:0570101

Номер п/п	Кадастровый номер объекта недвижимости	Вид объекта недвижимости	Адрес	Площадь или основная характеристика	Категория земель	Виды разрешенного использования	Назначение (проектируемое назначение)	Кадастровая стоимость (руб)
1	2	3	4	5	6	7	8	9
56	<u>59:07:0570101:84</u>	Земельный участок	Местоположение установлено относительно ориентира, расположенного за пределами участка. Почтовый адрес ориентира: Пермский край, Краснокамский р-н, д Нижнее Гуляево, ул Земляничная	1001	Земли населенных пунктов	Для ведения личного подсобного хозяйства	—	61840.91
57	<u>59:07:0570101:85</u>	Земельный участок	617076, Пермский край, Краснокамский Район, Город Краснокамск, Деревня Нижнее Гуляево, Улица Гуляевская	1100 +/-10	Земли населенных пунктов	Для ведения личного подсобного хозяйства	—	67835.3
58	<u>59:07:0570101:86</u>	Здание	617076, Пермский край, Краснокамский р-н, д Нижнее Гуляево, совхоз Труженик	площадь: 37.2 кв.м	—	—	Нежилое	141104.82
59	<u>59:07:0570101:89</u>	Здание	617076, Пермский край, Краснокамский р-н, д Нижнее Гуляево, совхоз Труженик	площадь: 17.4 кв.м	—	—	Нежилое	35106.17

полное наименование должности

М.П.

подпись

инициалы, фамилия

**Филиал Федерального государственного бюджетного учреждения "Федеральная кадастровая палата  
Федеральной службы государственной регистрации, кадастра и картографии" по Пермскому краю**

(полное наименование органа регистрации прав)

Раздел 1

**КАДАСТРОВЫЙ ПЛАН ТЕРРИТОРИИ**

Лист № 8раздела 1

Всего листов раздела 1: 30

Всего разделов: 12

Всего листов: 727

« 19 » апреля 2023 г. № КУВИ-001/2023-58699126

Номер кадастрового квартала: 59:07:0570101

Номер п/п	Кадастровый номер объекта недвижимости	Вид объекта недвижимости	Адрес	Площадь или основная характеристика	Категория земель	Виды разрешенного использования	Назначение (проектируемое назначение)	Кадастровая стоимость (руб)
1	2	3	4	5	6	7	8	9
36	<u>59:07:0570101:51</u>	Земельный участок	Пермский край, Краснокамский район, д Нижнее Гуляево, проезд Серебрянский, д 2	952 +/-8	Земли населенных пунктов	Садоводство	_____	24514
37	<u>59:07:0570101:53</u>	Земельный участок	Пермский край, Краснокамский р-н, д Нижнее Гуляево, проезд Серебрянский, д 6	600	Земли населенных пунктов	Садоводство	_____	15450
38	<u>59:07:0570101:54</u>	Земельный участок	Пермский край, Краснокамский р-н, д Нижнее Гуляево, ул Гуляевская, д 23 А	1098	Земли населенных пунктов	Личное подсобное хозяйство	_____	67867.38
39	<u>59:07:0570101:56</u>	Земельный участок	Пермский край, Краснокамский р-н, д Нижнее Гуляево, проезд Серебрянский, д 1	700 +/-12	Земли населенных пунктов	для садоводства, с правом последующей застройки	_____	18025
40	<u>59:07:0570101:57</u>	Земельный участок	617076, Пермский край, Краснокамский Район, Город Краснокамск, Деревня Нижнее Гуляево, Улица Земляничная	911 +/-8	Земли населенных пунктов	Для индивидуального садоводства	_____	23429.45



**Филиал Федерального государственного бюджетного учреждения "Федеральная кадастровая палата  
Федеральной службы государственной регистрации, кадастра и картографии" по Пермскому краю**

(полное наименование органа регистрации прав)

Раздел 1

### КАДАСТРОВЫЙ ПЛАН ТЕРРИТОРИИ

Лист № 7 раздела 1

Всего листов раздела 1: 30

Всего разделов: 12

Всего листов: 727

« 19 » апреля 2023 г. № КУВИ-001/2023-58699126

Номер кадастрового квартала: 59:07:0570101

Номер п/п	Кадастровый номер объекта недвижимости	Вид объекта недвижимости	Адрес	Площадь или основная характеристика	Категория земель	Виды разрешенного использования	Назначение (проектируемое назначение)	Кадастровая стоимость (руб)
1	2	3	4	5	6	7	8	9
31	<a href="#">59:07:0570101:43</a>	Земельный участок	Пермский край, Краснокамский р-н, д Нижнее Гуляево, ул Луговая, д 8	1458 +/-0	Земли населенных пунктов	для садоводства	—	37553.8
32	<a href="#">59:07:0570101:46</a>	Земельный участок	Пермский край, Краснокамский р-н, д Нижнее Гуляево, ул Земляничная, д 3	816	Земли населенных пунктов	для садоводства	—	20724.78
33	<a href="#">59:07:0570101:47</a>	Земельный участок	Пермский край, Краснокамский р-н, д Нижнее Гуляево, ул Луговая, д 12	1030	Земли населенных пунктов	Личное подсобное хозяйство	—	63652.56
34	<a href="#">59:07:0570101:48</a>	Земельный участок	Пермский край, Краснокамский р-н, д Нижнее Гуляево, ул Гуляевская, д 19	583 +/-13	Земли населенных пунктов	для садоводства с правом последующей застройки	—	15012.25
35	<a href="#">59:07:0570101:50</a>	Земельный участок	Пермский край, Краснокамский р-н, д Нижнее Гуляево, проезд Серебрянский, д 4	611	Земли населенных пунктов	для садоводства	—	15739.25



полное наименование должности

М.П.

подпись

инициалы, фамилия

**Филиал Федерального государственного бюджетного учреждения "Федеральная кадастровая палата  
Федеральной службы государственной регистрации, кадастра и картографии" по Пермскому краю**

(полное наименование органа регистрации прав)

Раздел 1

### КАДАСТРОВЫЙ ПЛАН ТЕРРИТОРИИ

Лист № 5раздела 1	Всего листов раздела 1: 30	Всего разделов: 12	Всего листов: 727					
« 19 » апреля 2023 г. № КУВИ-001/2023-58699126								
Номер кадастрового квартала: 59:07:0570101								
Номер п/п	Кадастровый номер объекта недвижимости	Вид объекта недвижимости	Адрес	Площадь или основная характеристика	Категория земель	Виды разрешенного использования	Назначение (проектируемое назначение)	Кадастровая стоимость (руб)
1	2	3	4	5	6	7	8	9
21	<u>59:07:0570101:27</u>	Земельный участок	617076, Пермский край, Краснокамский Район, Город Краснокамск, Деревня Нижнее Гуляево, Улица Гуляевская	1522 +/-8	Земли населенных пунктов	личные подсобные хозяйства	—	89084.14
22	<u>59:07:0570101:30</u>	Земельный участок	Пермский край, Краснокамский р-н, д Нижнее Гуляево, ул Гуляевская, д 7	940	Земли населенных пунктов	Садоводство	—	24203.46
23	<u>59:07:0570101:31</u>	Земельный участок	Пермский край, Краснокамский р-н, д Нижнее Гуляево, ул Гуляевская, 9	2500	Земли населенных пунктов	Для личного подсобного хозяйства	—	146800
24	<u>59:07:0570101:33</u>	Земельный участок	617076, Пермский край, Краснокамский р-н, д Нижнее Гуляево	118	Земли населенных пунктов	торговля	—	38580.6
25	<u>59:07:0570101:34</u>	Земельный участок	Пермский край, Краснокамский р-н, д Нижнее Гуляево, ул Гуляевская, д 13	1100 +/-8	Земли населенных пунктов	для садоводства с правом последующей застройки	—	28317





полное наименование должности

М.П.

подпись

инициалы, фамилия

**Филиал Федерального государственного бюджетного учреждения "Федеральная кадастровая палата  
Федеральной службы государственной регистрации, кадастра и картографии" по Пермскому краю**

(полное наименование органа регистрации прав)

Раздел 1

**КАДАСТРОВЫЙ ПЛАН ТЕРРИТОРИИ**

Лист № браздела 1

Всего листов раздела 1: 30

Всего разделов: 12

Всего листов: 727

« 19 » апреля 2023 г. № КУВИ-001/2023-58699126

Номер кадастрового квартала: 59:07:0570101

Номер п/п	Кадастровый номер объекта недвижимости	Вид объекта недвижимости	Адрес	Площадь или основная характеристика	Категория земель	Виды разрешенного использования	Назначение (проектируемое назначение)	Кадастровая стоимость (руб)
1	2	3	4	5	6	7	8	9
26	<a href="#">59:07:0570101:36</a>	Земельный участок	Пермский край, Краснокамский р-н, д Нижнее Гуляево, ул Гуляевская, д 15	1022	Земли населенных пунктов	Для личного подсобного хозяйства	—	63169.82
27	<a href="#">59:07:0570101:37</a>	Земельный участок	Пермский край, Краснокамский р-н, д Нижнее Гуляево, ул Луговая, 2	1000	Земли населенных пунктов	Садоводство	—	25750
28	<a href="#">59:07:0570101:38</a>	Земельный участок	Пермский край, Краснокамский р-н, д Нижнее Гуляево, ул Луговая, д 4	1100 +/-23	Земли населенных пунктов	Для индивидуального жилищного строительства	—	67991
29	<a href="#">59:07:0570101:39</a>	Земельный участок	Пермский край, Краснокамский р-н, д Нижнее Гуляево, ул Земляничная, д 17	1521 +/-8.53	Земли населенных пунктов	Садоводство	—	37203.66
30	<a href="#">59:07:0570101:42</a>	Земельный участок	Пермский край, Краснокамский р-н, д Нижнее Гуляево, ул Земляничная, д 4	743 +/-6	Земли населенных пунктов	личное подсобное хозяйство	—	45924.83

**Филиал Федерального государственного бюджетного учреждения "Федеральная кадастровая палата  
Федеральной службы государственной регистрации, кадастра и картографии" по Пермскому краю**

(полное наименование органа регистрации прав)

Раздел 1

### КАДАСТРОВЫЙ ПЛАН ТЕРРИТОРИИ

Лист № 3 раздела 1

Всего листов раздела 1: 30

Всего разделов: 12

Всего листов: 727

« 19 » апреля 2023 г. № КУВИ-001/2023-58699126

Номер кадастрового квартала: 59:07:0570101

Номер п/п	Кадастровый номер объекта недвижимости	Вид объекта недвижимости	Адрес	Площадь или основная характеристика	Категория земель	Виды разрешенного использования	Назначение (проектируемое назначение)	Кадастровая стоимость (руб)
1	2	3	4	5	6	7	8	9
11	<u>59:07:0570101:13</u>	Земельный участок	Пермский край, Краснокамский р-н, д Нижнее Гуляево, спуск Береговой, д 2	841 +/-6	Земли населенных пунктов	Индивидуальные жилые дома с придомовыми участками	—	51982.21
12	<u>59:07:0570101:14</u>	Земельный участок	Пермский край, Краснокамский р-н, д Нижнее Гуляево, ул Луговая, д 14	638 +/-6	Земли населенных пунктов	для ведения садоводства с правом последующей застройки	—	16428.5
13	<u>59:07:0570101:15</u>	Земельный участок	Пермский край, Краснокамский р-н, д Нижнее Гуляево, ул Земляничная, д 8	943 +/-0	Земли населенных пунктов	индивидуальные жилые дома с придомовыми участками	—	58291.16
14	<u>59:07:0570101:16</u>	Земельный участок	Пермский край, Краснокамский р-н, д Нижнее Гуляево, ул Земляничная, д 6	922 +/-11	Земли населенных пунктов	индивидуальные жилые дома с придомовыми участками	—	56608.22
15	<u>59:07:0570101:17</u>	Земельный участок	Пермский край, Краснокамский р-н, д Нижнее Гуляево, ул Земляничная, д 10	1240	Земли населенных пунктов	для личного подсобного хозяйства	—	76636.36

**КОПИЯ ВЕРНА**

Подпись \_\_\_\_\_





полное наименование должности

М.П.

подпись

инициалы, фамилия

**Филиал Федерального государственного бюджетного учреждения "Федеральная кадастровая палата  
Федеральной службы государственной регистрации, кадастра и картографии" по Пермскому краю**

(полное наименование органа регистрации прав)

Раздел 1

**КАДАСТРОВЫЙ ПЛАН ТЕРРИТОРИИ**

Лист № 4раздела 1

Всего листов раздела 1: 30

Всего разделов: 12

Всего листов: 727

« 19 » апреля 2022 г. № КУВИ-001/2022-58699126

Номер кадастрового квартала: 59:07:0570101

Номер п/п	Кадастровый номер объекта недвижимости	Вид объекта недвижимости	Адрес	Площадь или основная характеристика	Категория земель	Виды разрешенного использования	Назначение (проектируемое назначение)	Кадастровая стоимость (руб)
1	2	3	4	5	6	7	8	9
16	<u>59:07:0570101:18</u>	Земельный участок	Пермский край, Краснокамский р-н, д Нижнее Гуляево, ул Земляничная, 12	633 +/-7.2	Земли населенных пунктов	Личное подсобное хозяйство	—	39125.73
17	<u>59:07:0570101:19</u>	Земельный участок	Пермский край, Краснокамский р-н, д Нижнее Гуляево, ул Земляничная, д 15	1007	Земли населенных пунктов	для садоводства	—	25931.8
18	<u>59:07:0570101:20</u>	Земельный участок	Пермский край, Краснокамский р-н, д Нижнее Гуляево, ул Земляничная, д 9	314	Земли населенных пунктов	для личного подсобного хозяйства	—	19253.27
19	<u>59:07:0570101:22</u>	Земельный участок	Пермский край, Краснокамский р-н, д Нижнее Гуляево, ул Гуляевская, д 11	1017	Земли населенных пунктов	Садоводство	—	26187.75
20	<u>59:07:0570101:23</u>	Земельный участок	Пермский край, Краснокамский р-н, д Нижнее Гуляево, ул Гуляевская, д 17 А	1870 +/-11	Земли населенных пунктов	Личное подсобное хозяйство	—	109806.4

**Филиал Федерального государственного бюджетного учреждения "Федеральная кадастровая палата  
Федеральной службы государственной регистрации, кадастра и картографии" по Пермскому краю**  
(полное наименование органа регистрации прав)

Раздел 1

### КАДАСТРОВЫЙ ПЛАН ТЕРРИТОРИИ

На основании запроса от 19.04.2023, поступившего на рассмотрение 19.04.2023, сообщаем, что согласно записям Единого государственного реестра недвижимости:

Лист № 1 раздела 1	Всего листов раздела 1: 30	Всего разделов: 12	Всего листов: 727
« 19 » апреля 2023 г. № КУВИ-001/2023-58699126			
Номер кадастрового квартала: 59:07:0570101		Площадь кадастрового квартала: 8.94 Га	

#### Общие сведения об объектах недвижимости в кадастровом квартале

Номер п/п	Кадастровый номер объекта недвижимости	Вид объекта недвижимости	Адрес	Площадь или основная характеристика	Категория земель	Виды разрешенного использования	Назначение (проектируемое назначение)	Кадастровая стоимость (руб)
1	2	3	4	5	6	7	8	9
1	<u>59:07:0570101:1</u>	Земельный участок	Пермский край, Краснокамский р-н, д Нижнее Гуляево, ул Гуляевская, д 1А	600	Земли населенных пунктов	Садоводство	—	15450
2	<u>59:07:0570101:2</u>	Земельный участок	Пермский край, Краснокамский р-н, д Нижнее Гуляево, ул Гуляевская, 2	915 +/-12	Земли населенных пунктов	Для садоводства с правом последующей застройки	—	22769.25
3	<u>59:07:0570101:3</u>	Земельный участок	Пермский край, Краснокамский р-н, д Нижнее Гуляево, ул Гуляевская, д 4	600	Земли населенных пунктов	Садоводство	—	15450
4	<u>59:07:0570101:4</u>	Земельный участок	Пермский край, Краснокамский р-н, д Нижнее Гуляево, ул Гуляевская, д 6	709 +/-9.32	Земли населенных пунктов	индивидуальные жилые дома с придомовыми участками	—	43589.74
5	<u>59:07:0570101:6</u>	Земельный участок	617076, Пермский край, Краснокамский р-н, д Нижнее Гуляево, ул Гуляевская, д 10	1908 +/-8.97	Земли населенных пунктов	Для личного подсобного хозяйства	—	41930.9





полное наименование должности

М.П.

подпись

инициалы, фамилия

**Филиал Федерального государственного бюджетного учреждения "Федеральная кадастровая палата  
Федеральной службы государственной регистрации, кадастра и картографии" по Пермскому краю**

(полное наименование органа регистрации прав)

Раздел 1

**КАДАСТРОВЫЙ ПЛАН ТЕРРИТОРИИ**

Лист № 2 раздела 1

Всего листов раздела 1: 30

Всего разделов: 12

Всего листов: 727

« 19 » апреля 2023 г. № КУВИ-001/2023-58699126

Номер кадастрового квартала: 59:07:0570101

Номер п/п	Кадастровый номер объекта недвижимости	Вид объекта недвижимости	Адрес	Площадь или основная характеристика	Категория земель	Виды разрешенного использования	Назначение (проектируемое назначение)	Кадастровая стоимость (руб)
1	2	3	4	5	6	7	8	9
6	<a href="#">59:07:0570101:7</a>	Земельный участок	Пермский край, Краснокамский район, д Нижнее Гуляево, ул Гуляевская, д 12	2647 +/-5	Земли населенных пунктов	Личное подсобное хозяйство	—	155431.84
7	<a href="#">59:07:0570101:8</a>	Земельный участок	Пермский край, Краснокамский р-н, д Нижнее Гуляево, ул Земляничная, д 13	538 +/-11	Земли населенных пунктов	Для личного подсобного хозяйства	—	33193.23
8	<a href="#">59:07:0570101:10</a>	Земельный участок	Пермский край, Краснокамский район, д Нижнее Гуляево, спуск Береговой, д 1	804 +/-10	Земли населенных пунктов	Индивидуальные жилые дома с придомовыми участками	—	49695.24
9	<a href="#">59:07:0570101:11</a>	Земельный участок	617076, Пермский край, Город Краснокамск, Деревня Нижнее Гуляево, Улица Гуляевская	703 +/-9	Земли населенных пунктов	Индивидуальные жилые дома с придомовыми участками	—	43331.33
10	<a href="#">59:07:0570101:12</a>	Земельный участок	Пермский край, Краснокамский р-н, д Нижнее Гуляево, спуск Береговой, д 3	750 +/-7	Земли населенных пунктов	Для индивидуального садоводства	—	19233.3