



АДМИНИСТРАЦИЯ
ЮРЛИНСКОГО МУНИЦИПАЛЬНОГО ОКРУГА
ПЕРМСКОГО КРАЯ

ПОСТАНОВЛЕНИЕ

От 07.04. 2023 г.

№ 249

Об утверждении топографической карты местоположения населенного пункта поселка Сюзьва на территории Юрлинского муниципального округа

На основании ст. 3, 14 Закона Пермской области от 28.02.1996 №416-67 «Об административно-территориальном устройстве Пермского края» администрация Юрлинского муниципального округа **ПОСТАНОВЛЯЕТ:**

1. Утвердить прилагаемую топографическую карту местоположения населенного пункта поселок Сюзьва, расположенного на территории Юрлинского муниципального округа.
2. Контроль за исполнением постановления оставляю за собой.

Глава муниципального округа -
глава администрации Юрлинского
муниципального округа



Т.М. Моисеева

КОПИЯ ВЕРНА

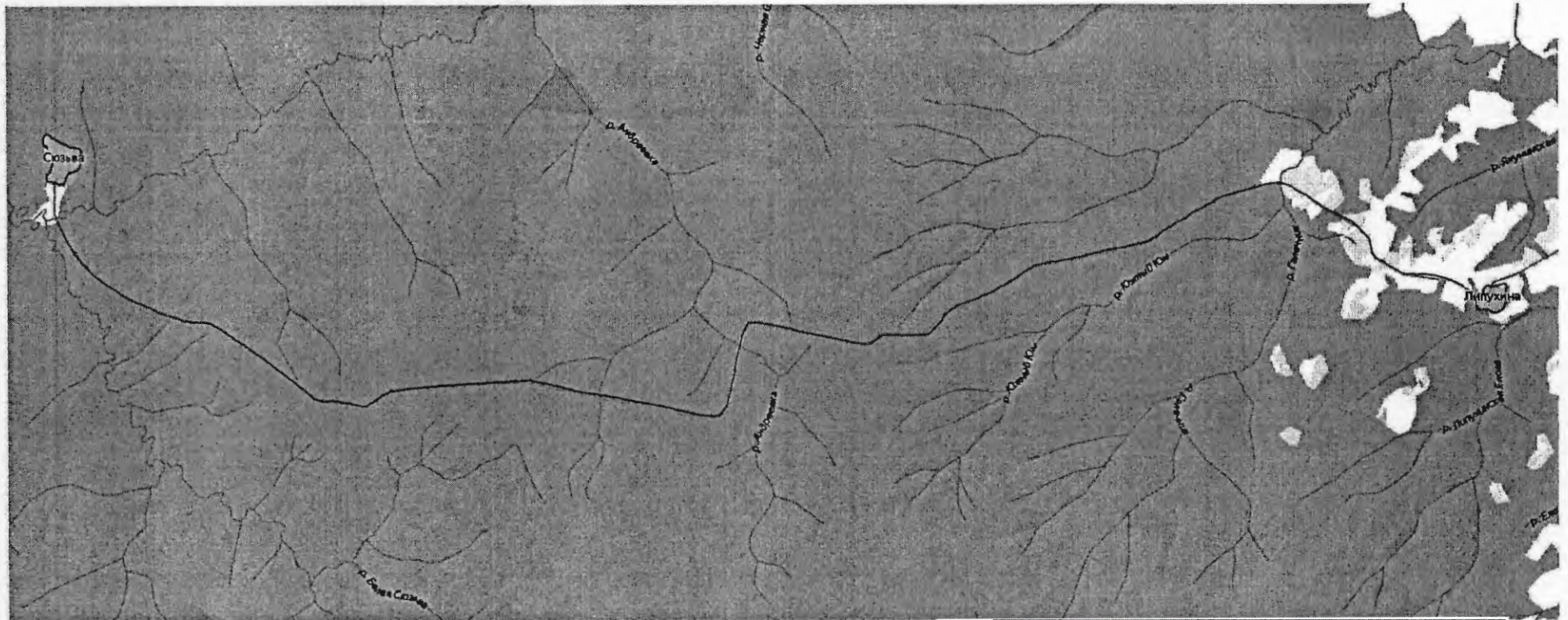


ГЛАВА МУНИЦИПАЛЬНОГО ОКРУГА -
ГЛАВА АДМИНИСТРАЦИИ ЮРЛИНСКОГО
МУНИЦИПАЛЬНОГО ОКРУГА
Т.М. МОИСЕЕВА

УТВЕРЖДЕНА
Постановлением администрации
Юрлинского муниципального округа
от 07.04.2023 № 249

Топографическая карта
местоположения населенного пункта п. Сюзьва

Общая площадь 51 га.
Адрес: Пермский край, Юрлинский район, п. Сюзьва
Расстояние до административного центра с.Юрла - 70 км.



Главный специалист отдела по
управлению муниципальным имуществом



В.Г. Перебатов



КОПИЯ ВЕРНА

ГЛАВА МУНИЦИПАЛЬНОГО ОКРУГА -
ГЛАВА АДМИНИСТРАЦИИ ЮРЛИНСКОГО
МУНИЦИПАЛЬНОГО ОКРУГА
Т.М. МОИСЕЕВА



ГОСУДАРСТВЕННОЕ
БЮДЖЕТНОЕ УЧРЕЖДЕНИЕ
ПЕРМСКОГО КРАЯ
«ЦЕНТР ТЕХНИЧЕСКОЙ
ИНВЕНТАРИЗАЦИИ И
КАДАСТРОВОЙ ОЦЕНКИ
ПЕРМСКОГО КРАЯ»

(ГБУ «ЦТИ ПК»)
КОМИ-ПЕРМЯЦКИЙ ОКРУЖНОЙ ФИЛИАЛ
(рабочее место с. Юрла)
ул. 50 лет Октября, д. 30, г. Кудымкар, 619000
Тел./факс (34260) 4-58-59, 4-76-10
E-mail: kud_fil@ctipk.ru
ОГРН 1175958027410
ИНН/КПП 5902044157/590201001

Главе администрации Юрлинского
муниципального округа Пермского края

Т.М.Моисеевой

02.06.2023г № 8

Ответ на запрос информации

Уважаемая Татьяна Михайловна!

Коми-Пермяцкий окружной филиал ГБУ «ЦТИ ПК» на Ваш запрос сообщает, что в архиве филиала информация по объектам недвижимости и правах собственности на объекты (здания, строения, сооружения) расположенных на территории п. Сюзьва, Юрлинского муниципального округа Пермского края отсутствует.

С уважением,
инженер кадастровых и
инвентаризационных работ



Р.А. Якупов



КОПИЯ ВЕРНА

Глава муниципального округа —
Глава администрации Юрлинского
муниципального округа
Т.М. МОИСЕЕВА



ГУ МВД России по Пермскому краю

Межмуниципальный отдел
Министерства внутренних дел
Российской Федерации
«Кочевский»

(реализующий задачи и функции
органов внутренних дел на
территории Косинского, Кочевского
и Юрлинского муниципальных
округов)

(Межмуниципальный отдел
МВД России «Кочевский»)

ул. Коммунаров, 5, с. Юрла, 619200
тел. (34294) 2-16-02 факс (34294) 2-16-02

01.03.2023 № 24/840
На № 483 от 20.02.2023

Аристарх
Верховицовой Э.И.
Э.И.

Главе муниципального округа –
Главе администрации Юрлинского
муниципального округа Пермского края
Моисеевой Т.М.

ул. Ленина, д. 15 с. Юрла,
Пермский край, 619200

На Ваш запрос № 483 от 20.02.2023 г., в связи подготовкой документов для упразднения населённого пункта п. Сюзьва Юрлинского района Пермского края направляем информацию о снятии с регистрации по месту жительства переселенных граждан.

Приложение: на 3 л. в 1 экз.

Начальник МП ПП № 2 (дислокация с. Юрла)
Майор полиции

И.В. Ванькова

Исп.: Каравасва Н.Д.
Тел. 34 294 2-12-02



511
02 03 23

**ФЕДЕРАЛЬНАЯ СЛУЖБА
ГОСУДАРСТВЕННОЙ РЕГИСТРАЦИИ
КАДАСТРА И КАРТОГРАФИИ
(РОСРЕЕСТР)**

Управление Федеральной службы
государственной регистрации,
кадастра и картографии по Пермскому краю
(Управление Росреестра по Пермскому краю)

Кудымкарский межмуниципальный отдел

Калинина ул., д.30, г. Кудымкар, 619000

тел.: (342) 205-95-88

[http:// www.rosreestr.gov.ru](http://www.rosreestr.gov.ru)

21.12.2023 № Исх-3.5-10/124-2023

На № _____ от _____


О предоставлении информации

Уважаемая Татьяна Михайловна!

На Ваше письмо от 06.12.2023 № 294-02-11-2729 направляем перечень объектов недвижимости расположенных в кадастровом квартале 81:04:0550001 (п.Сюзьва) в отношении которых в Едином государственном реестре недвижимости имеются записи о праве собственности физических лиц.

Приложение: перечень

Начальник отдела



О.В. Старкова

Старкова Ольга Васильевна
8-342-205-95-88 (1698)





ДУМА ЮРЛИНСКОГО МУНИЦИПАЛЬНОГО ОКРУГА ПЕРМСКОГО КРАЯ

РЕШЕНИЕ

12.11.2021

№ 204

Об утверждении Генерального плана муниципального образования «Юрлинский муниципальный округ Пермского края»

Руководствуясь Градостроительным кодексом Российской Федерации, Земельным кодексом Российской Федерации, Федеральным законом от 06.10.2003 № 131-ФЗ «Об общих принципах организации местного самоуправления в Российской Федерации», Законом Пермского края от 14.09.2011 № 805-ПК "О градостроительной деятельности в Пермском крае", Уставом Юрлинского муниципального округа Пермского края, решением Думы Юрлинского муниципального округа от 30.06.2020 № 99 «Об утверждении Положения об общественных обсуждениях в Юрлинском муниципальном округе Пермского края», в соответствии с постановлением администрации Юрлинского муниципального округа Пермского края № 589 от 14.07.2021 «О проведении общественных обсуждений по проекту генерального плана муниципального образования «Юрлинский муниципальный округ Пермского края», протоколом общественных обсуждений от 30.08.2021 №1 по проекту генерального плана муниципального образования «Юрлинский муниципальный округ Пермского края», заключением общественных обсуждений от 02.09.2021 № 1 по проекту Генерального плана муниципального образования «Юрлинский муниципальный округ Пермского края», Дума Юрлинского муниципального округа **РЕШАЕТ**:

1. Утвердить Генеральный план муниципального образования «Юрлинский муниципальный округ Пермского края» (прилагается).

2. Считать утратившими силу:

- решение Совета депутатов Юрлинского сельского поселения от 25.12.2013 № 69 «Об утверждении Генерального плана Юрлинского сельского поселения»;

- решение Совета депутатов Усть-Березовского сельского поселения Юрлинского муниципального района Пермского края от 08.09.2011 №15 «Об утверждении Генерального плана Усть-Березовского сельского поселения Юрлинского муниципального района»;

- решение Совета депутатов Усть-Зулинского сельского поселения Юрлинского муниципального района Пермского края от 26.12.2013 № 43 «Об утверждении Генерального плана Усть-Зулинского сельского поселения»;



- решение Думы Юрлинского муниципального округа Пермского края от 28.12.2020 №137 «О внесении изменений в Генеральный план Юрлинского сельского поселения Юрлинского муниципального района, утвержденный решением Совета депутатов Юрлинского сельского поселения Юрлинского муниципального района Пермского края от 25.12.2013 № 69»;

- решение Думы Юрлинского муниципального округа Пермского края от 28.12.2020 №138 «О внесении изменений в Генеральный план Усть-Зулинского сельского поселения Юрлинского муниципального района, утвержденный решением Совета депутатов Усть-Зулинского сельского поселения Юрлинского муниципального района Пермского края от 26.12.2013 № 43»;

- решение Думы Юрлинского муниципального округа Пермского края от 28.12.2020 № 139 «О внесении изменений в Генеральный план Усть-Березовского сельского поселения Юрлинского муниципального района, утвержденный решением Совета депутатов Усть-Березовского сельского поселения Юрлинского муниципального района Пермского края от 08.09.2011 № 15».

3. Возложить контроль за исполнением данного решения на постоянную комиссию по социальным вопросам Думы Юрлинского муниципального округа.

4. Настоящее решение вступает в силу со дня его официального опубликования в информационном бюллетене «Вестник Юрлы».

Председатель Думы
Юрлинского муниципального округа
Пермского края

А. И. Пикулев

Глава муниципального округа-
глава администрации Юрлинского
муниципального округа Пермского края

Т. М. Моисеева



Ведомо
И. С. Спесивов *И. В. Журигина*



АКЦИОНЕРНОЕ ОБЩЕСТВО
«РОССИЙСКИЙ ГОСУДАРСТВЕННЫЙ ЦЕНТР ИНВЕНТАРИЗАЦИИ
И УЧЕТА ОБЪЕКТОВ НЕДВИЖИМОСТИ – ФЕДЕРАЛЬНОЕ БЮРО ТЕХНИЧЕСКОЙ
ИНВЕНТАРИЗАЦИИ»
АО «РОСТЕХИНВЕНТАРИЗАЦИЯ – ФЕДЕРАЛЬНОЕ БТИ»
ПРИУРАЛЬСКИЙ ФИЛИАЛ АО «РОСТЕХИНВЕНТАРИЗАЦИЯ-ФЕДЕРАЛЬНОЕ БТИ»
ПРОИЗВОДСТВЕННОЕ УПРАВЛЕНИЕ ИНФОРМАЦИОННО-АНАЛИТИЧЕСКИЙ
ЦЕНТР

ПРОЕКТ

МУНИЦИПАЛЬНОЕ ОБРАЗОВАНИЕ
«ЮРЛИНСКИЙ МУНИЦИПАЛЬНЫЙ ОКРУГ»
ПЕРМСКОГО КРАЯ

ГЕНЕРАЛЬНЫЙ ПЛАН

МАТЕРИАЛЫ ПО ОБОСНОВАНИЮ



Оглавление	
ВВЕДЕНИЕ	5
ЦЕЛИ И ЗАДАЧИ ПРОЕКТА	6
1. АНАЛИЗ СОВРЕМЕННОГО СОСТОЯНИЯ ТЕРРИТОРИИ МУНИЦИПАЛЬНОГО ОКРУГА	7
1.1. ПРИРОДНЫЕ УСЛОВИЯ И РЕСУРСЫ	7
1.1.1. Общие сведения	7
1.1.2. Климат	7
1.1.3. Рельеф	8
1.1.4. Гидрография и гидрологические условия	9
1.1.5. Геологическое строение	12
1.1.6. Почвы	13
1.1.7. Лесные ресурсы	13
1.1.8. Полезные ископаемые	16
1.2. СИСТЕМА ОХРАНЯЕМЫХ ТЕРРИТОРИЙ	22
1.3. ТЕРРИТОРИИ ОБЪЕКТОВ КУЛЬТУРНОГО НАСЛЕДИЯ	25
1.4. ЭКОЛОГИЧЕСКАЯ СИТУАЦИЯ	28
1.5. ЗЕМЕЛЬНЫЕ РЕСУРСЫ	32
1.5.1. Наличие и распределение земель	32
2. СОЦИАЛЬНО-ЭКОНОМИЧЕСКОЕ ПОЛОЖЕНИЕ ЮРЛИНСКОГО МУНИЦИПАЛЬНОГО ОКРУГА	34
2.1. ХАРАКТЕРИСТИКА НАСЕЛЕНИЯ И КАЧЕСТВА ЖИЗНИ	34
2.2. ЖИЛИЩНО-КОММУНАЛЬНОЕ ХОЗЯЙСТВО	40
2.2.1. Жилищный фонд	40
2.2.2. Инженерные сети	43
2.3. ХАРАКТЕРИСТИКА СОЦИАЛЬНОЙ ИНФРАСТРУКТУРЫ	55
2.3.1. Образование	55
2.3.2. здравоохранение	60
2.3.3. Культура	62
2.3.4. Физическая культура и спорт	64
2.4. ЭКОНОМИЧЕСКИЙ ПОТЕНЦИАЛ МУНИЦИПАЛЬНОГО ОКРУГА	65
2.4.1. Производство основных видов продукции	65
2.4.2. Промышленность	65
2.4.3. Малое предпринимательство	66



КОПИЯ ВЕРНА

ГЛАВА МУНИЦИПАЛЬНОГО ОКРУГА –

ГЛАВА АДМИНИСТРАЦИИ ЮРЛИНСКОГО

МУНИЦИПАЛЬНОГО ОКРУГА

Т.М. ЖИЖЕНОВА

2.4.4. Сельское хозяйство	73
2.4.5. Туризм	74
2.5. ТРАНСПОРТНАЯ ИНФРАСТРУКТУРА	75
2.6. Объекты специального назначения	89
3. ПРОБЛЕМЫ И КОНКУРЕНТНЫЕ ПРЕИМУЩЕСТВА	90
3.1. Риски и ограничения развития Юрлинского муниципального округа	90
3.2. Характеристика потенциала и конкурентных преимуществ	95
4. СВЕДЕНИЯ О ПЛАНАХ И ПРОГРАММАХ КОМПЛЕКСНОГО СОЦИАЛЬНО-ЭКОНОМИЧЕСКОГО РАЗВИТИЯ МУНИЦИПАЛЬНОГО ОБРАЗОВАНИЯ, ДЛЯ РЕАЛИЗАЦИИ КОТОРЫХ ОСУЩЕСТВЛЯЕТСЯ СОЗДАНИЕ ОБЪЕКТОВ МЕСТНОГО ЗНАЧЕНИЯ.....	98
5. УТВЕРЖДЕННЫЕ ДОКУМЕНТАМИ ТЕРРИТОРИАЛЬНОГО ПЛАНИРОВАНИЯ РОССИЙСКОЙ ФЕДЕРАЦИИ, ДОКУМЕНТАМИ ТЕРРИТОРИАЛЬНОГО ПЛАНИРОВАНИЯ ДВУХ И БОЛЕЕ СУБЪЕКТОВ РОССИЙСКОЙ ФЕДЕРАЦИИ, ДОКУМЕНТАМИ ТЕРРИТОРИАЛЬНОГО ПЛАНИРОВАНИЯ СУБЪЕКТА РОССИЙСКОЙ ФЕДЕРАЦИИ СВЕДЕНИЯ О ВИДАХ, НАЗНАЧЕНИИ И НАИМЕНОВАНИЯХ ПЛАНИРУЕМЫХ ДЛЯ РАЗМЕЩЕНИЯ НА ТЕРРИТОРИЯХ МУНИЦИПАЛЬНОГО ОКРУГА ОБЪЕКТОВ ФЕДЕРАЛЬНОГО ЗНАЧЕНИЯ, ОБЪЕКТОВ РЕГИОНАЛЬНОГО ЗНАЧЕНИЯ, ИХ ОСНОВНЫЕ ХАРАКТЕРИСТИКИ, МЕСТОПОЛОЖЕНИЕ, ХАРАКТЕРИСТИКИ ЗОН С ОСОБЫМИ УСЛОВИЯМИ ИСПОЛЬЗОВАНИЯ ТЕРРИТОРИЙ В СЛУЧАЕ, ЕСЛИ УСТАНОВЛЕНИЕ ТАКИХ ЗОН ТРЕБУЕТСЯ В СВЯЗИ С РАЗМЕЩЕНИЕМ ДАННЫХ ОБЪЕКТОВ, РЕКВИЗИТЫ УКАЗАННЫХ ДОКУМЕНТОВ ТЕРРИТОРИАЛЬНОГО ПЛАНИРОВАНИЯ, А ТАКЖЕ ОБОСНОВАНИЕ ВЫБРАННОГО ВАРИАНТА РАЗМЕЩЕНИЯ ДАННЫХ ОБЪЕКТОВ НА ОСНОВЕ АНАЛИЗА ИСПОЛЬЗОВАНИЯ ЭТИХ ТЕРРИТОРИЙ, ВОЗМОЖНЫХ НАПРАВЛЕНИЙ ИХ РАЗВИТИЯ И ПРОГНОЗИРУЕМЫХ ОГРАНИЧЕНИЙ ИХ ИСПОЛЬЗОВАНИЯ.....	100
5.1. СВЕДЕНИЯ О ВИДАХ, НАЗНАЧЕНИИ И НАИМЕНОВАНИЯХ ПЛАНИРУЕМЫХ ДЛЯ РАЗМЕЩЕНИЯ НА ТЕРРИТОРИИ МУНИЦИПАЛЬНОГО ОКРУГА ОБЪЕКТОВ ФЕДЕРАЛЬНОГО ЗНАЧЕНИЯ, ОБЪЕКТОВ РЕГИОНАЛЬНОГО ЗНАЧЕНИЯ, ИХ ОСНОВНЫЕ ХАРАКТЕРИСТИКИ, МЕСТОПОЛОЖЕНИЕ, ХАРАКТЕРИСТИКИ ЗОН С ОСОБЫМИ УСЛОВИЯМИ ИСПОЛЬЗОВАНИЯ ТЕРРИТОРИЙ В СЛУЧАЕ, ЕСЛИ УСТАНОВЛЕНИЕ ТАКИХ ЗОН ТРЕБУЕТСЯ В СВЯЗИ С РАЗМЕЩЕНИЕМ ДАННЫХ ОБЪЕКТОВ, РЕКВИЗИТЫ УКАЗАННЫХ ДОКУМЕНТОВ ТЕРРИТОРИАЛЬНОГО ПЛАНИРОВАНИЯ, А ТАКЖЕ ОБОСНОВАНИЕ ВЫБРАННОГО ВАРИАНТА РАЗМЕЩЕНИЯ ДАННЫХ ОБЪЕКТОВ, ВОЗМОЖНЫХ НАПРАВЛЕНИЙ ИХ РАЗВИТИЯ И ПРОГНОЗИРУЕМЫХ ОГРАНИЧЕНИЙ ИХ ИСПОЛЬЗОВАНИЯ.	101
5.1.1. Объекты федерального значения.....	101



КОПИЯ ВЕРНА

ГЛАВА МУНИЦИПАЛЬНОГО ОКРУГА –

ГЛАВА АДМИНИСТРАЦИИ ЮРЛИНСКОГО

МУНИЦИПАЛЬНОГО ОКРУГА

Т.М. МОИСЕЕВА

5.1.2. Объекты регионального значения	101
5.2.ОБОСНОВАНИЕ ВЫБРАННОГО ВАРИАНТА РАЗМЕЩЕНИЯ ОБЪЕКТОВ ФЕДЕРАЛЬНОГО И РЕГИОНАЛЬНОГО ЗНАЧЕНИЯ ГОРОДСКОГО ОКРУГА.	102
6. ОБОСНОВАНИЕ ВЫБРАННОГО ВАРИАНТА РАЗМЕЩЕНИЯ ОБЪЕКТОВ МЕСТНОГО ЗНАЧЕНИЯ МУНИЦИПАЛЬНОГО ОКРУГА НА ОСНОВЕ АНАЛИЗА ИСПОЛЬЗОВАНИЯ СООТВЕТСТВУЮЩЕЙ ТЕРРИТОРИИ, ВОЗМОЖНЫХ НАПРАВЛЕНИЙ ЕЁ РАЗВИТИЯ И ПРОГНОЗИРУЕМЫХ ОГРАНИЧЕНИЙ ЕЁ ИСПОЛЬЗОВАНИЯ	102
6.1. ПЛАНИРОВОЧНАЯ ОРГАНИЗАЦИЯ	102
6.2. ФУНКЦИОНАЛЬНОЕ ЗОНИРОВАНИЕ ТЕРРИТОРИИ	103
6.3. ЭКОНОМИЧЕСКОЕ РАЗВИТИЕ	121
6.4. СОЦИАЛЬНОЕ ОБСЛУЖИВАНИЕ НАСЕЛЕНИЯ	121
6.5. ЖИЛИЩНОЕ СТРОИТЕЛЬСТВО	124
6.6. ТРАНСПОРТНАЯ ИНФРАСТРУКТУРА	129
6.7. ИНЖЕНЕРНАЯ ИНФРАСТРУКТУРА	132
6.8. ЗОНЫ С ОСОБЫМИ УСЛОВИЯМИ ИСПОЛЬЗОВАНИЯ ТЕРРИТОРИЙ (ПЛАНИРОВОЧНЫЕ ОГРАНИЧЕНИЯ)	141
6.9. ОХРАНА ПРИРОДЫ И РАЦИОНАЛЬНОЕ ПРИРОДОПОЛЬЗОВАНИЕ. ОБРАЩЕНИЕ С ОТХОДАМИ ПРОИЗВОДСТВА И ПОТРЕБЛЕНИЯ	166
6.9.1. Проблемы экологически устойчивого развития территории	167
6.9.2. Мероприятия по развитию экологического каркаса	168
6.10. ПЕРЕЧЕНЬ И ХАРАКТЕРИСТИКА ОСНОВНЫХ ФАКТОРОВ РИСКА ВОЗНИКНОВЕНИЯ ЧРЕЗВЫЧАЙНЫХ СИТУАЦИЙ ПРИРОДНОГО И ТЕХНОГЕННОГО ХАРАКТЕРА	169
6.10.1. Перечень возможных источников чрезвычайных ситуаций природного характера, которые могут оказывать воздействие на проектируемую территорию	173
6.10.2. Перечень возможных источников чрезвычайных ситуаций техногенного характера на проектируемой территории	178
6.10.3. Перечень возможных источников чрезвычайных ситуаций биолого- социального характера	192
Мероприятия по снижению чрезвычайных ситуаций биолого-социального характера:	192
6.10.4. Перечень мероприятий по обеспечению пожарной безопасности	193
7.ОСНОВНЫЕ ТЕХНИКО-ЭКОНОМИЧЕСКИЕ ПОКАЗАТЕЛИ ГЕНЕРАЛЬНОГО ПЛАНА МУНИЦИПАЛЬНОГО ОКРУГА	200



КОПИЯ ВЕРНА

ГЛАВА МУНИЦИПАЛЬНОГО ОКРУГА –

ГЛАВА АДМИНИСТРАЦИИ ЮРЛИНСКОГО

МУНИЦИПАЛЬНОГО ОКРУГА

Т.М. МОИСЕЕВА

- Строительство межпоселкового газопровода с. Белоево – с. Юрла – с. Кочево. Протяженность – 51,0 км (основание Закон Пермского края от 20.06.2019 № 424-ПК);
- Строительство межпоселкового газопровода к населенным пунктам Юрлинского муниципального округа. Протяженность – 93,5 км (основание Закон Пермского края от 20.06.2019 № 426-ПК);
- Строительство учебно-пожарной башни пожарного депо ПЧ-73, с. Юрла;
- Реконструкция пожарного депо ПЧ-73, с. Юрла (основание Закон Пермского края от 20.06.2019 № 426-ПК);
- Реконструкция РСО Пермского края с учетом создания КСЭОН об угрозе возникновения или о возникновении ЧС природного и техногенного характера. Наименование – Сиренная установка. Назначение объекта – Оповещение населения об угрозе возникновения или о возникновении чрезвычайных ситуаций. с. Юрла, ул. Кузнецова, 21;
- Консервация с последующей ликвидацией скотомогильника, объект утилизации биологических отходов вблизи д. Пож;
- Консервация с последующей ликвидацией скотомогильника, объект утилизации биологических отходов вблизи с. Усть-Зула.

5.2.ОБОСНОВАНИЕ ВЫБРАННОГО ВАРИАНТА РАЗМЕЩЕНИЯ ОБЪЕКТОВ ФЕДЕРАЛЬНОГО И РЕГИОНАЛЬНОГО ЗНАЧЕНИЯ ГОРОДСКОГО ОКРУГА

Объекты федерального и регионального значения размещены в соответствии со Схемой территориального планирования Пермского края, утвержденной постановлением Правительства Пермского края от 27.10.2009 № 780-п «Об утверждении Схемы территориального планирования Пермского края»(в ред. постановления Правительства Пермского края от 23.12.2020 № 993-п).

6. ОБОСНОВАНИЕ ВЫБРАННОГО ВАРИАНТА РАЗМЕЩЕНИЯ ОБЪЕКТОВ МЕСТНОГО ЗНАЧЕНИЯ МУНИЦИПАЛЬНОГО ОКРУГА НА ОСНОВЕ АНАЛИЗА ИСПОЛЬЗОВАНИЯ СООТВЕТСТВУЮЩЕЙ ТЕРРИТОРИИ, ВОЗМОЖНЫХ НАПРАВЛЕНИЙ ЕЁ РАЗВИТИЯ И ПРОГНОЗИРУЕМЫХ ОГРАНИЧЕНИЙ ЕЁ ИСПОЛЬЗОВАНИЯ

6.1. ПЛАНИРОВОЧНАЯ ОРГАНИЗАЦИЯ

К настоящему времени планировочная структура Юрлинского муниципального округа является сложившейся.

По плотности населения муниципальный округ является малонаселенным.



ГЛАВА МУНИЦИПАЛЬНОГО ОКРУГА –
ГЛАВА АДМИНИСТРАЦИИ ЮРЛИНСКОГО
МУНИЦИПАЛЬНОГО ОКРУГА
Т.М. МОИСЕЕВА

- развитие крупных населенных пунктов со сосредоточением в них объектов социального и культурно-бытового обслуживания населения, обеспечивающих все населенные пункты;
- разработка программы по оптимизации системы расселения путем переселения жителей из малоперспективных населенных пунктов и ликвидации таких населенных пунктов с последующим переводом земельных участков, расположенных в данных населенных пунктах, из земель населенных пунктов в категорию земель сельскохозяйственного назначения;
- исключение неосвоенных территорий из границ населенных пунктов путем перевода в земли сельскохозяйственного назначения;
- включение в границы населенных пунктов исторически сложившейся застройки путем перевода земель в категорию населенных пунктов;
- создание условий для развития производственной, транспортной и коммунально-складской отраслей с привлечением инвесторов;
- развитие и реконструкция транспортной сети – организация надежной автомобильной связи между населенными пунктами муниципального округа;
- развитие и реконструкция объектов инженерной инфраструктуры;
- проведение природоохранных мероприятий;
- сохранение объектов культурного наследия.

Проектом генерального плана предусмотрено развитие населенных пунктов в новых границах с уплотнением жилой застройки, а также вовлечением неосвоенных территорий в хозяйственную деятельность.

Кроме того, проектом генерального плана предусмотрено приведение категорий земель земельных участков и функциональных зон в соответствие сведениям Единого государственного реестра недвижимости, а также изменение функционального зонирования в отношении определенных земельных участков в целях повышения эффективности использования территорий и приведения использования земель нормам действующего законодательства.

6.2. ФУНКЦИОНАЛЬНОЕ ЗОНИРОВАНИЕ ТЕРРИТОРИИ

В составе Генерального плана муниципального округа предлагаются к установлению следующие функциональные зоны:

Жилая зона (Ж)

Зона предназначена для размещения жилых помещений различного вида и обеспечение проживания в них. К жилой застройке относятся здания (помещения в них), предназначенные для проживания человека, за исключением зданий (помещений), используемых:



КОПИЯ ВЕРНА

ГЛАВА МУНИЦИПАЛЬНОГО ОКРУГА –
 ГЛАВА АДМИНИСТРАЦИИ ЮРЛИНСКОГО
 МУНИЦИПАЛЬНОГО ОКРУГА
Т.М. МОИСЕЕВА

- с целью извлечения предпринимательской выгоды из предоставления жилого помещения для временного проживания в них (гостиницы, дома отдыха);
- для проживания с одновременным осуществлением лечения или социального обслуживания населения (санатории, дома ребёнка, дома престарелых, больницы);
- как способ обеспечения непрерывности производства (вахтовые помещения, служебные жилые помещения на производственных объектах);
- как способ обеспечения деятельности режимного учреждения (казармы, караульные помещения, места лишения свободы, содержания под стражей).

Общественно-деловая зона (ОД)

Общественно-деловые зоны предназначены для размещения объектов здравоохранения, культуры, торговли, общественного питания, социального и коммунально-бытового назначения, предпринимательской деятельности, объектов среднего профессионального и высшего профессионального образования, административных, научно-исследовательских учреждений, культовых зданий, стоянок автомобильного транспорта, объектов делового, финансового назначения, иных объектов, связанных с обеспечением жизнедеятельности граждан и обеспеченных пространственной доступностью для маломобильной группы населения.

Производственные зоны, зоны инженерной и транспортной инфраструктур (ПИТ)

Зона предназначена для размещения промышленных объектов, коммунальных и складских объектов, а также для размещения инженерной инфраструктуры и различного рода путей сообщения и сооружений, используемых для перевозки людей или грузов, либо передачи веществ.

Производственная зона (П)

Производственные зоны предназначены для размещения промышленных, коммунальных и складских объектов, а также для установления санитарно-защитных зон таких объектов в соответствии с требованиями технических регламентов.

Зона инженерной инфраструктуры. Зона транспортной инфраструктуры (ИТ)

Зона предназначена для размещения инженерной инфраструктуры и различного рода путей сообщения и сооружений, используемых для перевозки людей или грузов, либо передачи веществ. Создание правовых условий градостроительной деятельности при создании структуры связи и транспорта.

Коммунально-складская зона (КС)

Зона предназначена для размещения коммунальных и складских объектов и размещения широкого спектра коммерческих услуг, объектов торговли, ориентированных на удовлетворение потребностей населения в приобретении



КОПИЯ
БЕРНА
104
ГЛАВА АДМИНИСТРАЦИИ ЮРИНСКОГО
МУНИЦИПАЛЬНОГО ОКРУГА
Т.М. МОИСЕЕВА

товаров повседневного, периодического и эпизодического спроса. Размещение указанных видов объектов допускается только при условии соблюдения требований технических регламентов и санитарных требований.

Зона сельскохозяйственного использования (Сх)

Зона предназначена для ведения сельского хозяйства, в том числе размещение зданий и сооружений, используемых для хранения и переработки сельскохозяйственной продукции.

Производственная зона сельскохозяйственных предприятий (Сх-2)

Зона предназначена для ведения сельского хозяйства, в том числе размещения животноводческих, птицеводческих и звероводческих предприятий, зданий и сооружений, используемых для хранения и переработки сельскохозяйственной продукции.

Зона рекреационного назначения (Р)

Зона предназначена для размещения мест рекреационного назначения.

Зона отдыха (О)

Зона предназначена для обустройства спортивных и детских площадок, площадок для отдыха, создания мест для занятия спортом, физической культурой, пешими или верховыми прогулками, отдыха и туризма, наблюдения за природой, пикников, охоты, рыбалки и иной деятельности. Зона предусматривает создание и уход за лесами, скверами, прудами, озерами, водохранилищами, пляжами, а также обустройство мест отдыха в них.

Зона специального назначения (Сп)

Зона, предназначенная для размещения связанных с ритуальной деятельностью, деятельностью в сфере обороны и безопасности, а также иной специальной деятельностью.

Также проектом генерального плана предусмотрено изменение функционального зонирования земельных участков в целях приведения в соответствие с их целевым использованием. Перечень земельных участков на территории муниципального округа, планируемых к переводу из одной категории в другую, а также из одной функциональной зоны в другую, представлены в Таблице.

Проектом генерального плана Юрлинского муниципального округа предусмотрено поэтапное закрытие неперспективных населенных (таблица 6.2.1.).

Таблица 6.2.1. Населенные пункты, подлежащие ликвидации, на первую очередь (до 2030 года).

№ п/п	Наименование населенного пункта	Расселение
1	п. Галечник	2020 г.-2021 г.
2	п. Сюзьва	2021 г.-2022 г.



КОПИЯ ВЕРНА
 ГЛАВА МУНИЦИПАЛЬНОГО ОКРУГА –
 ГЛАВА АДМИНИСТРАЦИИ ЮРЛИНСКОГО
 МУНИЦИПАЛЬНОГО ОКРУГА
 Т.М. МОИСЕЕВА

3	д. Сюрол	Не жилой
4	п. Верх-Коса	Не жилой
5	п. Чус	Жилой (при наличии финансирования в бюджете)

А так же объединение населенных пунктов в порядке присоединения, представляющее собой территориальное присоединение к с. Юрла нескольких населенных пунктов (таблица 6.2.2.), в результате которого присоединяемые населенные пункты планируются к упразднению. Населенный пункт - с.Юрла, к которому присоединяются другие населенные пункты, сохраняет свое прежнее наименование и вид.

Таблица 6.2.2. Населенные пункты, подлежащие объединению, в порядке присоединения к с. Юрла

№ п/п	Наименование населенного пункта	Присоединяются
1	д. Кырова	с.Юрла
2	д. Носкова	
3	д. Саранина	

На основании Постановления Администрации Юрлинского муниципального округа № 963 от 31.12.2014г. "О резервировании земельных участков для муниципальных нужд" необходимо перевести земли вокруг с.Юрлы, относящиеся к категории землям сельскохозяйственного назначения, ориентировочной площадью 847 га в целях развития территории по следующим направлениям:

Юг, вблизи д.Саранина - для размещения жилищного строительства (в населенном пункте остро стоит вопрос о выделении земельных участков для строительства индивидуальных жилых домов, в том числе для строительства индивидуальных жилых домов для граждан, попавшим под программы по переселению из труднодоступных населенных пунктов, программы по переселению из жилья признанного аварийным).

Запад - для рекреационных мероприятий (проведения краевого фестиваля).

Запад – для размещения зоны промышленности.

Восток – для организации выпаса КРС населения (на данный момент в населенном пункте нет мест организованного выпаса скота).

Восток – для размещения объектов инженерной инфраструктуры, в частности водонапорной башни, для организации гарантированного бесперебойного водоснабжения. Потребность в увеличении водоснабжения возрастает в связи с увеличением потребителей, как жилищного так и социального характера (Строительство детских садов, школы, больницы).



КОПИЯ ВЕРНА

ГЛАВА МУНИЦИПАЛЬНОГО ОКРУГА –

ГЛАВА АДМИНИСТРАЦИИ ЮРЛИНСКОГО

МУНИЦИПАЛЬНОГО ОКРУГА

Т.М. МОИСЕЕВА



**АДМИНИСТРАЦИЯ
ЮРЛИНСКОГО МУНИЦИПАЛЬНОГО ОКРУГА
ПЕРМСКОГО КРАЯ**

РАСПОРЯЖЕНИЕ

От 23.11. 2022 г.

№ 162

О создании комиссии по рассмотрению вопроса об исключении из учетных данных населенных пунктов, расположенных на территории Юрлинского муниципального округа

В целях полного, объективного и всестороннего рассмотрения вопроса об исключении из учетных данных населенного пункта п.Сюзьва, находящегося на территории Юрлинского муниципального округа Пермского края, а также организации работы по подготовке материалов по рассмотрению вопроса необходимости упразднения указанного населенного пункта, руководствуясь статьями 12, 13 Закона Пермской области от 28 февраля 1996 г. № 416-67 «Об административно-территориальном устройстве Пермского края» и Уставом Юрлинского муниципального округа:

1. Создать комиссию по рассмотрению вопроса об исключении из учетных данных населенного пункта п.Сюзьва, расположенных на территории Юрлинского муниципального округа.

2. Утвердить прилагаемые:

2.1. Положение о комиссии по рассмотрению вопроса об исключении из учетных данных населенных пунктов, расположенных на территории Юрлинского муниципального округа (приложение № 1);

2.2. Состав комиссии по рассмотрению вопроса об исключении из учетных данных населенных пунктов, расположенных на территории Юрлинского муниципального округа (приложение № 2);

3. Контроль за исполнением настоящего распоряжения оставляю за собой.

Глава муниципального округа -
глава администрации Юрлинского
муниципального округа Пермского края



КОПИЯ Т.М.В.Моисеева

ГЛАВА МУНИЦИПАЛЬНОГО ОКРУГА -
ГЛАВА АДМИНИСТРАЦИИ ЮРЛИНСКОГО
МУНИЦИПАЛЬНОГО ОКРУГА

Т.М. МОИСЕЕВА

ПОЛОЖЕНИЕ

о комиссии по рассмотрению вопроса об исключении из учетных данных населенных пунктов, расположенных на территории Юрлинского муниципального округа

1. Общие положения

1.1. Настоящее Положение определяет функции и порядок деятельности комиссии по рассмотрению вопроса исключения из учетных данных населенных пунктов, расположенных на территории Юрлинского муниципального округа (далее - Комиссия).

1.2. Исключение из учетных данных населенных пунктов Юрлинского муниципального округа проводится в целях благоприятных экономических, финансовых и организационных условий для эффективного решения вопросов местного самоуправления.

1.3. Комиссия в своей деятельности руководствуется нормативными правовыми актами Российской Федерации, Пермского края, муниципальными правовыми актами Юрлинского муниципального округа, а также настоящим Положением.

1.4. Комиссия создается правовым актом администрации Юрлинского муниципального округа и является временным коллегиальным органом при администрации Юрлинского муниципального округа, действующим до окончания работ по упразднению населенных пунктов, расположенных на территории Юрлинского муниципального округа.

2. Функции комиссии

На Комиссию возлагаются следующие функции:

- а) подготовка материалов, содержащих сведения о фактическом состоянии упраздняемых населенных пунктов;
- б) подготовка обоснования экономической эффективности упразднения населенных пунктов;
- в) подготовка прогноза социально-экономических и иных последствий упразднения населенных пунктов;
- г) подготовка мотивированного вывода об отсутствии оснований для восстановления в ближайшие годы населенных пунктов, планируемых к упразднению.

3. Права комиссии

Комиссия имеет право:

- а) запрашивать и получать в установленном порядке от органов государственной власти Российской Федерации, органов государственной власти Пермского края, органов местного самоуправления и иных организаций



документы и информацию по вопросам, относящимся к компетенции Комиссии;

б) участвовать в опросе населения по вопросу упразднения населенных пунктов, расположенных на территории Юрлинского муниципального округа Пермского края;

в) привлекать к участию в работе Комиссии представителей органов государственной власти Российской Федерации и Пермского края, органов местного самоуправления, организаций.

4. Цели и результаты деятельности комиссии

4.1. Основной целью Комиссии является подготовка обоснования решения об исключении из учетных данных отдельных населенных пунктов, а также материалов, необходимых для упразднения населенных пунктов.

4.2. Результатами деятельности Комиссии является:

а) проведение осмотра и обследования населенных пунктов, подлежащих упразднению, оформление акта обследования этих населенных пунктов;

б) получение информации от уполномоченных органов о наличии граждан, зарегистрированных по месту жительства (месту пребывания) в населенных пунктах, и зарегистрированных прав на недвижимое имущество, расположенное на территории населенных пунктов;

в) подготовка обоснования целесообразности упразднения населенных пунктов с заключением его экономической эффективности, прогнозе социально-экономических и иных последствий упразднения населенных пунктов;

г) составление картографических материалов.

5. Обязанности комиссии

Обязанностями Комиссии являются:

а) обеспечение соблюдения прав граждан и организаций при обсуждении вопроса исключения из учетных данных населенных пунктов, расположенных на территории Юрлинского муниципального округа;

б) рассмотрение вопроса об исключении из учетных данных населенных пунктов, расположенных на территории Юрлинского муниципального округа на заседании Комиссии и подготовка проекта решения по иницируемому вопросу;

в) сбор и формирование материалов по упразднению населенных пунктов на территории Юрлинского муниципального округа.

6. Организация работы комиссии

6.1. Комиссия состоит из председателя, заместителя председателя, секретаря и иных членов комиссии.

6.2. Комиссию возглавляет председатель Комиссии.



КОПИЯ ВЕРНА
ГЛАВА МУНИЦИПАЛЬНОГО ОКРУГА -

ГЛАВА АДМИНИСТРАЦИИ ЮРЛИНСКОГО
МУНИЦИПАЛЬНОГО ОКРУГА

Т.М. МОИСЕЕВА

6.3. Председатель комиссии:

- а) осуществляет руководство деятельностью Комиссии, определяет повестку дня, сроки и порядок рассмотрения вопросов на ее заседаниях;
- б) инициирует проведение заседаний Комиссий;
- в) ведет заседания Комиссии;
- г) обеспечивает и контролирует выполнение решений Комиссии;
- д) подписывает протоколы заседаний Комиссии, выписки из протоколов и другие документы, касающиеся исполнения полномочий Комиссии;
- е) осуществляет иные действия, необходимые для организации надлежащей деятельности Комиссии.

В случае отсутствия председателя Комиссии его полномочия осуществляет заместитель председателя.

6.4. Члены Комиссии:

- а) знакомятся с материалами, поступающими в Комиссию;
- б) участвуют в заседаниях Комиссии лично без права замены.

В случае отсутствия члена Комиссии на заседании он имеет право направить секретарю Комиссии свое мнение по рассматриваемым вопросам в письменной форме.

6.5. Секретарь Комиссии:

- а) формирует повестку дня заседаний;
- б) рассылает уведомления о проведении заседаний и материалы к заседаниям Комиссии членам Комиссии не позднее чем за ___ рабочих дней до дня заседания Комиссии;
- в) обеспечивает членов Комиссии информацией, связанной с работой Комиссии;
- г) ведет протоколы заседаний Комиссии;
- д) выполняет иные организационно-технические функции по поручению председателя Комиссии.

6.6. Деятельность Комиссии осуществляется в форме заседаний, в том числе с выездом на территорию упраздняемого населенного пункта.

6.7. Комиссия правомочна принимать решения, отнесенные к ее компетенции, если на заседании присутствует не менее половины ее членов. Решение принимаются простым большинством голосов присутствующих на заседании членов комиссии. При равенстве голосов решающим является голос председателя Комиссии.

КОПИЯ ВЕРНА



ГЛАВА МУНИЦИПАЛЬНОГО ОКРУГА –
ГЛАВА АДМИНИСТРАЦИИ ЮРЛИНСКОГО
МУНИЦИПАЛЬНОГО ОКРУГА
Т.М. МОИСЕЕВА

Т.М. Моисеева

**СОСТАВ КОМИССИИ ПО РАССМОТРЕНИЮ ВОПРОСА ОБ
УПРАЗДНЕНИИ НАСЕЛЕННОГО ПУНКТА ПОСЕЛКА СЮЗЬВА, РАСПОЛОЖЕННОЙ НА
ТЕРРИТОРИИ ЮРЛИНСКОГО МУНИЦИПАЛЬНОГО ОКРУГА**

Верхоланцева Екатерина Ивановна - заместитель главы Администрации Юрлинского муниципального округа по общественной безопасности и работе с территориями, председатель комиссии;

Отегов Александр Валентинович - заведующий юридическим отделом Администрации Юрлинского муниципального округа, заместитель председателя комиссии;

Перебагов Валерий Геннадьевич - главный специалист отдела по управлению муниципальным имуществом Администрации Юрлинского муниципального округа, секретарь комиссии

Члены комиссии:

Ташкинов Сергей Иванович - директор МБУ «Юрлинское ЖКХ»

Андреев Олег Геннадьевич - заведующий отделом по управлению муниципальным имуществом Администрации Юрлинского муниципального округа;

Ельцова Анастасия Андреевна - заведующая отделом по архитектуре, строительству и дорожному хозяйству Администрации Юрлинского муниципального округа;

Пикулев Александр Иванович - Председатель Думы Юрлинского муниципального округа (по согласованию).

Старкова Ольга Васильевна - Начальник Кудымкарского межмуниципального отдела управления Росреестра по Пермскому краю (по согласованию).

Исмагилова Ольга Витальевна - Начальник отдела землеустройства и мониторинга земель, кадастровой оценки недвижимости Управления Федеральной службы государственной регистрации, кадастра и картографии по Пермскому краю (по согласованию).

КОПИЯ ВЕРНА

ГЛАВА МУНИЦИПАЛЬНОГО ОКРУГА -

ГЛАВА АДМИНИСТРАЦИИ ЮРЛИНСКОГО

МУНИЦИПАЛЬНОГО ОКРУГА

Т.М. МОИСЕЕВА



АКТ
обследования территории населенного пункта поселок Сюзьва







«21» августа 2023 г. на основании Распоряжения администрации Юрлинского муниципального округа № 162 от 23.11.2022 г. комиссией проведено обследование территории населенного пункта поселок Сюзьва.

Комиссия, проводившие осмотр территории:
Заместитель главы администрации Юрлинского муниципального округа Верховланцева Екатерина Ивановна;
Заведующий юридическим отделом администрации Юрлинского муниципального округа Отегов Александр Валентинович;
Заведующая отделом архитектуры, строительства и дорожного хозяйства администрации Юрлинского муниципального округа Ельцова Анастасия Андреевна
Главный специалист отдела по управлению муниципальным имуществом администрации Юрлинского муниципального округа Перебатов Валерий Геннадьевич
Начальник МБУ «Юрлинское ЖКХ» Ташкинов Сергей Иванович

В ходе осмотра, обследования территории установлено: на территории населенного пункта поселка Сюзьва никто не проживает, здания, строения, сооружения отсутствуют, признаков использования земельных участков не обнаружены, автомобильная доступность и другие сети жилищно-коммунальной инфраструктуры отсутствуют (фото прилагаются).

Прилагаемые документы: _____

Подписи лиц, проводивших осмотр:


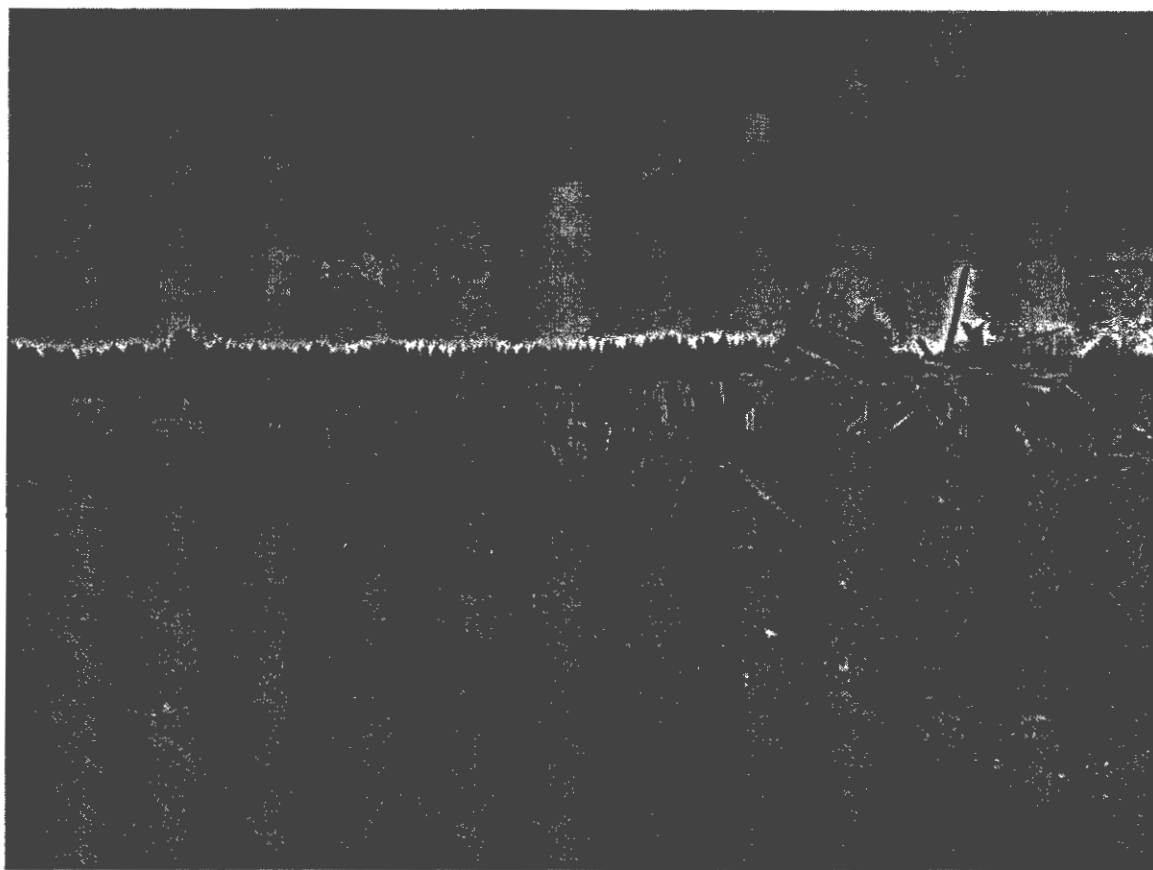
 /Е.И.Верхоланцева/
 /А.В.Отегов/
 /В.Г.Перебатов/
 /С.И.Ташкинов/
 /О.Г.Андреев/
 /А.А.Ельцова/

КОПИЯ ВЕРНА

ГЛАВА МУНИЦИПАЛЬНОГО ОКРУГА –
ГЛАВА АДМИНИСТРАЦИИ ЮРЛИНСКОГО
МУНИЦИПАЛЬНОГО ОКРУГА
Т.М. МОИСЕЕВА 



Приложение к акту осмотра



КАПИТАЛ

ГЛАВА АДМИНИСТРАЦИИ ЮРЛИНСКОГО
МУНИЦИПАЛЬНОГО ОКРУГА
Т.М. МОИСЕЕВА





КОБИЯ ВЕРЦА
МУНИЦИПАЛЬНОГО ОКРУГА
ГЛАВА АДМИНИСТРАЦИИ ЮРЛИНСКОГО
МУНИЦИПАЛЬНОГО ОКРУГА
Г.М. МОИСЕЕВА





КОПИЯ ВЕРНА

ГЛАВА АДМИНИСТРАЦИИ ЮРЛИНСКОГО
МУНИЦИПАЛЬНОГО ОКРУГА

Т.М. МОИСЕЕВА





ГЛАВА АДМИНИСТРАЦИИ ЮРЛИНСКОГО
МУНИЦИПАЛЬНОГО ОКРУГА
И.М. МОИСЕЕВА

Акт

об исключении из учетных данных населенного пункта поселка Сюзьва
Юрлинского муниципального округа Пермского края

Двадцать девятого сентября две тысячи двадцать третьего года
Время обследования: с 10 час. 00 мин. по 10 час. 25 мин.

Комиссия по рассмотрению вопросов об упразднении населенных пунктов, расположенных на территории Юрлинского муниципального округа Пермского края, созданная Распоряжением администрации Юрлинского муниципального округа от 23.11.2022 года № 168 «О создании комиссии по упразднению населенного пункта поселка Сюзьва, расположенного на территории Юрлинского округа» в составе:

Председатель комиссии: Заместитель главы администрации Юрлинского муниципального округа Верховланцева Екатерина Ивановна

Заместитель председателя комиссии: Заведующий юридическим отделом администрации Юрлинского муниципального округа Отегов Александр Валентинович

Секретарь комиссии: Главный специалист отдела по управлению муниципальным имуществом администрации Юрлинского муниципального округа Перебатов Валерий Геннадьевич

Члены комиссии:

- Директор МБУ «Юрлинское ЖКХ» Ташкинов Сергей Иванович;
- Заведующий отделом по управлению муниципальным имуществом администрации Юрлинского муниципального округа Андреев Олег Геннадьевич;
- Заведующая отделом архитектуры, строительства и дорожного хозяйства администрации Юрлинского муниципального округа Ельцова Анастасия Андреевна;
- Начальник Кудымкарского межмуниципального отдела Управления Федеральной службы государственной регистрации, кадастра и картографии по Пермскому краю Старкова Ольга Васильевна;
- Начальник отдела землеустройства и мониторинга земель, кадастровой оценки недвижимости Управления Федеральной службы государственной регистрации, кадастра и картографии по Пермскому краю Исмагилова Ольга Витальевна, составила настоящий акт о нижеследующем:

Поселок Сюзьва расположен в западной части Юрлинского муниципального округа Пермского края, в лесной зоне. Расстояние до ближайшего населенного пункта деревни Липухина составляет 30 км., до административного центра, с.Юрла, составляет 70 км.

В данном населенном пункте граждане не проживают, с населенного пункта семьи выехали на другое место жительства по программе переселения утвержденной Постановлением администрации Юрлинского муниципального округа от 12.05.2020 №218 в близлежащие населенные пункты Пермского края.



КОПИЯ ВЕРНА

ГЛАВА МУНИЦИПАЛЬНОГО ОКРУГА –

ГЛАВА АДМИНИСТРАЦИИ ЮРЛИНСКОГО
МУНИЦИПАЛЬНОГО ОКРУГА

Т.М. МОИСЕЕВА

Ввиду отсутствия жилищно-коммунальной инфраструктуры, медицинских и образовательных учреждений комиссией по рассмотрению вопросов об упразднении населенных пунктов, расположенных на территории Юрлинского муниципального округа Пермского края было принято решение в соответствии с Законом Пермского края от 20.06.2019 № 426-ПК «Об образовании нового муниципального образования Юрлинский муниципальный округ Пермского края», Усть-Березовское сельское поселение Юрлинского муниципального района вошло в состав территории Юрлинского муниципального округа Пермского края, путем объединения в новое муниципальное образование.

Комиссией осуществлялись выезды на территорию данного населенного пункта для выявления постоянно или преимущественно проживающих граждан, направлялись запросы в соответствующие органы исполнительной власти для выявления объектов недвижимости, находящихся в собственности граждан или предоставленных им во владение и пользование по договору социального найма.

Согласно информации представленной Филиалом публично-правовой компании «Росреестра» по Пермскому краю от 27.09.2023 №КУВИ-001/2023-220056305 на территории населенного пункта стоят на кадастровом учете объекты недвижимости (нежилые здания) с кадастровыми номерами 81:04:0550001:89, 81:04:0550001:90, 81:04:0550001:91, 81:04:0550001:92, 81:04:0550001:93, которые фактически на местности отсутствуют.

По результатам акта обследования от 21.08.2023 года, установлено, в поселке Сюзьва имеются разрушенные дома и строения не подлежащие восстановлению, другие дома, строения, сооружения отсутствуют. В населенном пункте признаков использования земельных участков не обнаружены, не производятся посадки сельскохозяйственных культур, земля не обрабатывается, не производится выпас скота, полностью отсутствуют жители, жилые помещения находящиеся в собственности граждан, объекты социального, экономического и культурного назначения, медицинские и образовательные учреждения, автомобильные дороги и другие сети жилищно-коммунальной инфраструктуры (водоснабжение, электроснабжение, сотовая связь), хозяйствующие субъекты, осуществляющие предпринимательскую деятельность.

Обследование населенного пункта осуществлялось 21.08.2023 с использованием камеры смартфона iPhone X, без вспышки при естественном дневном освещении (фотоматериал прилагается к акту).

На основании изложенного, руководствуясь Законом Пермской области от 28 февраля 1996 г. № 416-67 «Об административно-территориальном устройстве Пермского края» комиссия пришла к выводу о необходимости снятия с учета путем исключения из Реестра административно-территориальных единиц Пермского края поселка Сюзьва Юрлинского муниципального округа Пермского края. **КОПИЯ ВЕРНА**


**ГЛАВА МУНИЦИПАЛЬНОГО ОКРУГА –
ГЛАВА АДМИНИСТРАЦИИ ЮРЛИНСКОГО
МУНИЦИПАЛЬНОГО ОКРУГА
Т.М. МОИСЕЕВА**



Настоящий акт составлен в трех экземплярах.
Приложение: фотографии на 3 л. в 1экз.

Председатель комиссии:

_____ Е.И. Верхованцева

Заместитель председателя комиссии:

_____ А.В. Отегов

Секретарь комиссии:

_____ В.Г. Перебагов

Члены комиссии:

_____ С.И. Ташкинов

_____ О.Г. Андреев

_____ А.А. Ельцова

_____ О.В. Старкова

_____ О.В. Исмагилова



КОПИЯ ВЕРНА

ГЛАВА МУНИЦИПАЛЬНОГО ОКРУГА —

ГЛАВА АДМИНИСТРАЦИИ ЮРИНСКОГО

МУНИЦИПАЛЬНОГО ОКРУГА

Т.М. МОИСЕЕВА



Приложение к акту



КОПИЯ ВЕРНА

**ГЛАВА МУНИЦИПАЛЬНОГО ОКРУГА –
ГЛАВА АДМИНИСТРАЦИИ ЮРИНСКОГО
МУНИЦИПАЛЬНОГО ОКРУГА**

Т.М. МОИСЕЕВА

A handwritten signature in blue ink, appearing to be "Т.М. Моисеева".



КОПИЯ ВЕРНА

**ГЛАВА МУНИЦИПАЛЬНОГО ОКРУГА –
ГЛАВА АДМИНИСТРАЦИИ ЮРЛИНСКОГО
МУНИЦИПАЛЬНОГО ОКРУГА**

Т.М. МОИСЕЕВА



КОПИЯ ВЕРНА

ГЛАВА МУНИЦИПАЛЬНОГО ОКРУГА —
ГЛАВА АДМИНИСТРАЦИИ ЮРИНСКОГО
МУНИЦИПАЛЬНОГО ОКРУГА
Г.М. МОИСЕЕВА

Филиал публично-правовой компании «Роскадастр» по Пермскому краю

(полное наименование органа регистрации прав)

Раздел 1

КАДАСТРОВЫЙ ПЛАН ТЕРРИТОРИИ

На основании запроса от 12.12.2023, поступившего на рассмотрение 12.12.2023, сообщаем, что согласно записям Единого государственного реестра недвижимости:

Лист № 1	раздела 1	Всего листов раздела 1: 8	Всего разделов: 12	Всего листов: 12202
« 12 » декабря 2023 г. № КУВИ-001/2023-279981004				
Номер кадастрового квартала: 81:04:0550001			Площадь кадастрового квартала: 81.0 Га	

Общие сведения об объектах недвижимости в кадастровом квартале

Номер п/п	Кадастровый номер объекта недвижимости	Вид объекта недвижимости	Адрес	Площадь или основная характеристика	Категория земель	Виды разрешенного использования	Назначение (проектируемое назначение)	Кадастровая стоимость (руб)
1	2	3	4	5	6	7	8	9
1	81:04:0550001:1	Земельный участок	Пермский край, Юрлинский р-н, п Сюзьва	16698	Земли населенных пунктов	для производственной деятельности	—	984180.12
2	81:04:0550001:2	Земельный участок	619215, Пермский край, Юрлинский р-н, п Сюзьва, ул Мира, д 2а	621 +/-9	Земли населенных пунктов	для производственной деятельности	—	55926.88
3	81:04:0550001:8	Земельный участок	Пермский край, Юрлинский р-н, п Сюзьва	1900	Земли населенных пунктов	Для ведения личного подсобного хозяйства	—	82137
4	81:04:0550001:12	Земельный участок	Пермский край, Юрлинский р-н, п Сюзьва	2800	Земли населенных пунктов	Для ведения личного подсобного хозяйства	—	121044
5	81:04:0550001:13	Земельный участок	Пермский край, Юрлинский р-н, п Сюзьва	2000	Земли населенных пунктов	Для ведения личного подсобного хозяйства	—	86460

_____ полное наименование должности

_____ М.П.

_____ подпись

_____ инициалы, фамилия



КОПИЯ ВЕРНА
 ГЛАВА МУНИЦИПАЛЬНОГО ОКРУГА —
 ГЛАВА АДМИНИСТРАЦИИ ЮРЛИНСКОГО
 РАЙОНА ПЕРМСКОГО ОКРУГА

Т.М. МОИСЕЕВА



Филиал публично-правовой компании «Роскадастр» по Пермскому краю
(полное наименование органа регистрации прав)

Раздел 1

КАДАСТРОВЫЙ ПЛАН ТЕРРИТОРИИ

Лист № 2	раздела 1	Всего листов раздела 1: 8	Всего разделов: 12	Всего листов: 12202
« 12 » декабря 2023 г. № КУВИ-001/2023-279981004				
Номер кадастрового квартала: 81:04:0550001				

Номер п/п	Кадастровый номер объекта недвижимости	Вид объекта недвижимости	Адрес	Площадь или основная характеристика	Категория земель	Виды разрешенного использования	Назначение (проектируемое назначение)	Кадастровая стоимость (руб)
1	2	3	4	5	6	7	8	9
6	81:04:0550001:16	Земельный участок	Местоположение установлено относительно ориентира, расположенного в границах участка. Ориентир магазин. Почтовый адрес ориентира: Пермский край, Юрлинский р-н, п Сюзьва	90	Земли населенных пунктов	для коммерческой деятельности	—	15019.2
7	81:04:0550001:17	Земельный участок	Пермский край, Юрлинский р-н, п Сюзьва	1800	Земли населенных пунктов	Для ведения личного подсобного хозяйства	—	77814
8	81:04:0550001:22	Земельный участок	Пермский край, Юрлинский р-н, п Сюзьва	2300	Земли населенных пунктов	Для ведения личного подсобного хозяйства	—	99429
9	81:04:0550001:23	Земельный участок	Пермский край, Юрлинский р-н, п Сюзьва	1800	Земли населенных пунктов	Для ведения личного подсобного хозяйства	—	77814
10	81:04:0550001:28	Земельный участок	Пермский край, Юрлинский р-н, п Сюзьва	2300	Земли населенных пунктов	Для ведения личного подсобного хозяйства	—	99429

полное наименование должности

М.П.

подпись

инициалы, фамилия

Т.М. МОИСЕЕВА

КОПИЯ ВЕРНА
ГЛАВА МУНИЦИПАЛЬНОГО ОКРУГА –
ГЛАВА АДМИНИСТРАЦИИ ЮРЛИНСКОГО
МУНИЦИПАЛЬНОГО ОКРУГА
Т.М. МОИСЕЕВА



Филиал публично-правовой компании «Роскадастр» по Пермскому краю
(полное наименование органа регистрации прав)

Раздел 1

КАДАСТРОВЫЙ ПЛАН ТЕРРИТОРИИ

Лист № 3	раздела 1	Всего листов раздела 1: 8	Всего разделов: 12	Всего листов: 12202
« 12 » декабря 2023 г. № КУВИ-001/2023-279981004				
Номер кадастрового квартала: 81:04:0550001				

Номер п/п	Кадастровый номер объекта недвижимости	Вид объекта недвижимости	Адрес	Площадь или основная характеристика	Категория земель	Виды разрешенного использования	Назначение (проектируемое назначение)	Кадастровая стоимость (руб)
1	2	3	4	5	6	7	8	9
11	81:04:0550001:29	Земельный участок	Пермский край, Юрлинский р-н, п Сюзьва	1300	Земли населенных пунктов	Для ведения личного подсобного хозяйства	—	57343
12	81:04:0550001:37	Земельный участок	Пермский край, Юрлинский р-н, п Сюзьва	1800	Земли населенных пунктов	Для ведения личного подсобного хозяйства	—	77814
13	81:04:0550001:39	Земельный участок	Пермский край, Юрлинский р-н, п Сюзьва	800	Земли населенных пунктов	Для ведения личного подсобного хозяйства	—	35288
14	81:04:0550001:50	Земельный участок	Пермский край, Юрлинский р-н, п Сюзьва	2100	Земли населенных пунктов	Для ведения личного подсобного хозяйства	—	90783
15	81:04:0550001:55	Земельный участок	Пермский край, Юрлинский р-н, п Сюзьва	2600	Земли населенных пунктов	Для ведения личного подсобного хозяйства	—	112398

КОПИЯ ВЕРНА



ГЛАВА МУНИЦИПАЛЬНОГО ОКРУГА –
ГЛАВА АДМИНИСТРАЦИИ ЮРЛИНСКОГО
МУНИЦИПАЛЬНОГО ОКРУГА
Т.М. МОИСЕЕВА

полное наименование должности

М.П.

подпись

инициалы, фамилия

Филиал публично-правовой компании «Роскадастр» по Пермскому краю

(полное наименование органа регистрации прав)

Раздел 1

КАДАСТРОВЫЙ ПЛАН ТЕРРИТОРИИ

Лист № 4	раздела 1	Всего листов раздела 1: 8	Всего разделов: 12	Всего листов: 12202
« 12 » декабря 2023 г. № КУВИ-001/2023-279981004				
Номер кадастрового квартала: 81:04:0550001				

Номер п/п	Кадастровый номер объекта недвижимости	Вид объекта недвижимости	Адрес	Площадь или основная характеристика	Категория земель	Виды разрешенного использования	Назначение (проектируемое назначение)	Кадастровая стоимость (руб)
1	2	3	4	5	6	7	8	9
16	81:04:0550001:56	Земельный участок	Пермский край, Юрлинский р-н, п Сюзьва	1600	Земли населенных пунктов	Для ведения личного подсобного хозяйства	—	69168
17	81:04:0550001:63	Земельный участок	Пермский край, Юрлинский р-н, п Сюзьва	700	Земли населенных пунктов	Для ведения личного подсобного хозяйства	—	30877
18	81:04:0550001:66	Земельный участок	Пермский край, Юрлинский р-н, п Сюзьва	800	Земли населенных пунктов	Для ведения личного подсобного хозяйства	—	35288
19	81:04:0550001:67	Земельный участок	Пермский край, Юрлинский р-н, п Сюзьва	2300	Земли населенных пунктов	Для ведения личного подсобного хозяйства	—	99429
20	81:04:0550001:70	Земельный участок	619215, Пермский край, Юрлинский р-н, п Сюзьва, ул Свободы, д 8	3300	Земли населенных пунктов	Для ведения личного подсобного хозяйства	—	133914

КОПИЯ ВЕРНА



ГЛАВА МУНИЦИПАЛЬНОГО ОКРУГА –

ГЛАВА АДМИНИСТРАЦИИ ЮРЛИНСКОГО

МУНИЦИПАЛЬНОГО ОКРУГА

Т.М. МОИСЕЕВА

М.П.

Филиал публично-правовой компании «Роскадастр» по Пермскому краю
(полное наименование органа регистрации прав)

Раздел 1

КАДАСТРОВЫЙ ПЛАН ТЕРРИТОРИИ

Лист № 5	раздела 1	Всего листов раздела 1: 8	Всего разделов: 12	Всего листов: 12202
« 12 » декабря 2023 г. № КУВИ-001/2023-279981004				
Номер кадастрового квартала: 81:04:0550001				

Номер п/п	Кадастровый номер объекта недвижимости	Вид объекта недвижимости	Адрес	Площадь или основная характеристика	Категория земель	Виды разрешенного использования	Назначение (проектируемое назначение)	Кадастровая стоимость (руб)
1	2	3	4	5	6	7	8	9
21	81:04:0550001:73	Земельный участок	Пермский край, Юрлинский р-н, п Сюзьва	1300	Земли населенных пунктов	Для ведения личного подсобного хозяйства	—	57343
22	81:04:0550001:75	Земельный участок	Пермский край, Юрлинский р-н, п Сюзьва	1200	Земли населенных пунктов	Для ведения личного подсобного хозяйства	—	52932
23	81:04:0550001:89	Здание	Пермский край, Юрлинский р-н, п Сюзьва, Усть-Березовское	площадь: 48.7 кв.м	—	—	Нежилое	388095.09
24	81:04:0550001:90	Здание	Пермский край, Юрлинский р-н, п Сюзьва, Усть-Березовское	площадь: 13.2 кв.м	—	—	Нежилое	19699.81
25	81:04:0550001:91	Здание	Пермский край, Юрлинский р-н, п Сюзьва, Усть-Березовское	площадь: 29 кв.м	—	—	Нежилое	194547.06



ГЛАВА МУНИЦИПАЛЬНОГО ОКРУГА —
ГЛАВА АДМИНИСТРАЦИИ ЮРЛИНСКОГО
МУНИЦИПАЛЬНОГО ОКРУГА

Инициалы, фамилия

_____ полное наименование должности

М.П.

_____ подпись

Филиал публично-правовой компании «Роскадастр» по Пермскому краю
(полное наименование органа регистрации прав)

Раздел 1

КАДАСТРОВЫЙ ПЛАН ТЕРРИТОРИИ

Лист № 6	раздела 1	Всего листов раздела 1: 8	Всего разделов: 12	Всего листов: 12202
« 12 » декабря 2023 г. № КУВИ-001/2023-279981004				
Номер кадастрового квартала: 81:04:0550001				

Номер п/п	Кадастровый номер объекта недвижимости	Вид объекта недвижимости	Адрес	Площадь или основная характеристика	Категория земель	Виды разрешенного использования	Назначение (проектируемое назначение)	Кадастровая стоимость (руб)
1	2	3	4	5	6	7	8	9
26	81:04:0550001:92	Здание	Пермский край, Юрлинский р-н, п Сюзьва, Усть-Березовское	площадь: 51.4 кв.м	—	—	Нежилое	387131.89
27	81:04:0550001:95	Земельный участок	619215, Пермский край, Юрлинский р-н, п Сюзьва	1000	Земли населенных пунктов	для ведения личного подсобного хозяйства	—	44110
28	81:04:0550001:96	Земельный участок	619215, Пермский край, Юрлинский р-н, п Сюзьва	2000	Земли населенных пунктов	для ведения личного подсобного хозяйства	—	86460
29	81:04:0550001:97	Земельный участок	619215, Пермский край, Юрлинский р-н, п Сюзьва	300	Земли населенных пунктов	для ведения личного подсобного хозяйства	—	13233
30	81:04:0550001:98	Земельный участок	619215, Пермский край, Юрлинский р-н, п Сюзьва	1100	Земли населенных пунктов	для ведения личного подсобного хозяйства	—	48521

КОПИЯ ВЕРНА



ГЛАВА МУНИЦИПАЛЬНОГО ОКРУГА -
ГЛАВА АДМИНИСТРАЦИИ ЮРЛИНСКОГО
МУНИЦИПАЛЬНОГО ОКРУГА
Т.М. МОИСЕЕВА

полное наименование должности

М.П.

подпись

инициалы, фамилия

Филиал публично-правовой компании «Роскадастр» по Пермскому краю

(полное наименование органа регистрации прав)

Раздел 1

КАДАСТРОВЫЙ ПЛАН ТЕРРИТОРИИ

Лист № 7	раздела 1	Всего листов раздела 1: 8	Всего разделов: 12	Всего листов: 12202
« 12 » декабря 2023 г. № КУВИ-001/2023-279981004				
Номер кадастрового квартала: 81:04:0550001				

Номер п/п	Кадастровый номер объекта недвижимости	Вид объекта недвижимости	Адрес	Площадь или основная характеристика	Категория земель	Виды разрешенного использования	Назначение (проектируемое назначение)	Кадастровая стоимость (руб)
1	2	3	4	5	6	7	8	9
31	81:04:0550001:99	Земельный участок	619215, Пермский край, Юрлинский р-н, п Сюзьва	1400	Земли населенных пунктов	для ведения личного подсобного хозяйства	—	61754
32	81:04:0550001:100	Земельный участок	619215, Пермский край, Юрлинский р-н, п Сюзьва	1700	Земли населенных пунктов	для ведения личного подсобного хозяйства	—	73491
33	81:04:0550001:101	Земельный участок	619215, Пермский край, Юрлинский р-н, п Сюзьва	800	Земли населенных пунктов	для ведения личного подсобного хозяйства	—	35288
34	81:04:0550001:102	Земельный участок	619215, Пермский край, Юрлинский р-н, п Сюзьва	600	Земли населенных пунктов	Для ведения личного подсобного хозяйства	—	26466
35	81:04:0550001:103	Земельный участок	619215, Пермский край, Юрлинский р-н, п Сюзьва	2650	Земли населенных пунктов	Для ведения личного подсобного хозяйства	—	114559.5

КОПИЯ ВЕРНА



ГЛАВА МУНИЦИПАЛЬНОГО ОКРУГА –
ГЛАВА АДМИНИСТРАЦИИ ЮРЛИНСКОГО
МУНИЦИПАЛЬНОГО ОКРУГА
Т.М. МОИСЕЕВА

М.П.

Филиал публично-правовой компании «Роскадастр» по Пермскому краю
(полное наименование органа регистрации прав)

Раздел 1

КАДАСТРОВЫЙ ПЛАН ТЕРРИТОРИИ

Лист № 8	раздела 1	Всего листов раздела 1: 8	Всего разделов: 12	Всего листов: 12202
« 12 » декабря 2023 г. № КУВИ-001/2023-279981004				
Номер кадастрового квартала: 81:04:0550001				

Номер п/п	Кадастровый номер объекта недвижимости	Вид объекта недвижимости	Адрес	Площадь или основная характеристика	Категория земель	Виды разрешенного использования	Назначение (проектируемое назначение)	Кадастровая стоимость (руб)
1	2	3	4	5	6	7	8	9
36	81:04:0550001:104	Земельный участок	619215, Пермский край, Юрлинский р-н, п Сюзьва	850	Земли населенных пунктов	для ведения личного подсобного хозяйства	—	37493.5
37	81:04:0550001:105	Земельный участок	619215, Пермский край, Юрлинский р-н, п Сюзьва	1000	Земли населенных пунктов	для ведения личного подсобного хозяйства	—	44110
38	81:04:0550001:106	Земельный участок	619215, Пермский край, Юрлинский р-н, п Сюзьва	1000	Земли населенных пунктов	для ведения личного подсобного хозяйства	—	44110

КОПИЯ ВЕРНА



ГЛАВА МУНИЦИПАЛЬНОГО ОКРУГА —
ГЛАВА АДМИНИСТРАЦИИ ЮРЛИНСКОГО
МУНИЦИПАЛЬНОГО ОКРУГА
Т.М. МОИСЕЕВА

полное наименование должности

М.П.

подпись

инициалы, фамилия

Филиал публично-правовой компании «Роскадастр» по Пермскому краю
полное наименование органа регистрации прав

Выписка из Единого государственного реестра недвижимости об основных характеристиках и зарегистрированных правах на объект недвижимости

Сведения об основных характеристиках объекта недвижимости

На основании запроса от 29.09.2023, поступившего на рассмотрение 29.09.2023, сообщаем, что согласно записям Единого государственного реестра недвижимости:

Раздел 1 Лист 1

Земельный участок			
вид объекта недвижимости			
Лист № 1 раздела 1	Всего листов раздела 1: 1	Всего разделов: 1	Всего листов выписки: 1
29.09.2023г. № КУВИ-001/2023-221281636			
Кадастровый номер:	81:04:0550001:1		

Номер кадастрового квартала:	81:04:0550001
Дата присвоения кадастрового номера:	09.09.2004
Ранее присвоенный государственный учетный номер:	81:225:918:005001
Местоположение:	Пермский край, р-н Юрлинский, п. Сюзьва
Площадь, м2:	16698
Кадастровая стоимость, руб:	984180.12
Кадастровые номера расположенных в пределах земельного участка объектов недвижимости:	81:04:0550001:84
Категория земель:	Земли населенных пунктов
Виды разрешенного использования:	для производственной деятельности
Статус записи об объекте недвижимости:	Сведения об объекте недвижимости имеют статус "актуальные, ранее учтенные"
Особые отметки:	Граница земельного участка не установлена в соответствии с требованиями земельного законодательства. Сведения, необходимые для заполнения разделов: 2 - Сведения о зарегистрированных правах; 3 - Описание местоположения земельного участка, отсутствуют.
Получатель выписки:	Перебатов Валерий Геннадьевич, действующий(ая) на основании документа "" АДМИНИСТРАЦИЯ ЮРЛИНСКОГО МУНИЦИПАЛЬНОГО ОКРУГА ПЕРМСКОГО КРАЯ

КОПИЯ ВЕРНА

ГЛАВА МУНИЦИПАЛЬНОГО ОКРУГА –


ГЛАВА АДМИНИСТРАЦИИ ЮРЛИНСКОГО

МУНИЦИПАЛЬНОГО ОКРУГА

МОИСЕЕВА



инициалы, фамилия

 <p>ДОКУМЕНТ ПОДПИСАН ЭЛЕКТРОННОЙ ПОДПИСЬЮ</p> <p>Сертификат: 00BB056B7401CB38D2B3576ACD8425108 Владелец: ФЕДЕРАЛЬНАЯ СЛУЖБА ГОСУДАРСТВЕННОЙ РЕГИСТРАЦИИ, КАДАСТРА И КАРТОГРАФИИ Действителен: с 27.06.2023 по 19.09.2024</p>
--

полное наименование должности	
-------------------------------	--

Филиал публично-правовой компании «Роскадастр» по Пермскому краю
полное наименование органа регистрации прав

Выписка из Единого государственного реестра недвижимости об основных характеристиках и зарегистрированных правах на объект недвижимости

Сведения об основных характеристиках объекта недвижимости

На основании запроса от 29.09.2023, поступившего на рассмотрение 29.09.2023, сообщаем, что согласно записям Единого государственного реестра недвижимости:

Раздел 1 Лист 1

Земельный участок	
вид объекта недвижимости	
Лист № 1 раздела 1	Всего листов раздела 1: 1
	Всего разделов: 3
	Всего листов выписки: 4
29.09.2023г. № КУВИ-001/2023-221281729	
Кадастровый номер:	81:04:0550001:2
Номер кадастрового квартала:	81:04:0550001
Дата присвоения кадастрового номера:	04.02.2002
Ранее присвоенный государственный учетный номер:	81:225:918:005002
Адрес:	Пермский край, Юрлинский район, п. Сюзьва, ул. Мира, дом № 2 "а"
Площадь, м2:	621 +/- 9
Кадастровая стоимость, руб:	55926.88
Кадастровые номера расположенных в пределах земельного участка объектов недвижимости:	81:04:0550001:94
Категория земель:	Земли населенных пунктов
Виды разрешенного использования:	для производственной деятельности
Статус записи об объекте недвижимости:	Сведения об объекте недвижимости имеют статус "актуальные, ранее учтенные"
Особые отметки:	данные отсутствуют
Получатель выписки:	Перебатов Валерий Геннадьевич, действующий(ая) на основании документа "" АДМИНИСТРАЦИЯ ЮРЛИНСКОГО МУНИЦИПАЛЬНОГО ОКРУГА ПЕРМСКОГО КРАЯ

КОПИЯ ВЕРНА

ГЛАВА МУНИЦИПАЛЬНОГО ОКРУГА –


ГЛАВА АДМИНИСТРАЦИИ ЮРЛИНСКОГО

МУНИЦИПАЛЬНОГО ОКРУГА

Т.М. МОИСЕВА

Моисева



 ДОКУМЕНТ ПОДПИСАН ЭЛЕКТРОННОЙ ПОДПИСЬЮ
Сертификат: 00BВ056В7401СВ3ВD2В3576АСDС8425108 Владелец: ФЕДЕРАЛЬНАЯ СЛУЖБА ГОСУДАРСТВЕННОЙ РЕГИСТРАЦИИ, КАДАСТРА И КАРТОГРАФИИ Действителен: с 27.06.2023 по 19.09.2024

полное наименование должности	инициалы, фамилия
-------------------------------	-------------------


Выписка из Единого государственного реестра недвижимости об основных характеристиках и зарегистрированных правах на объект недвижимости
Сведения о зарегистрированных правах

Земельный участок			
вид объекта недвижимости			
Лист № 1 раздела 2	Всего листов раздела 2: 2	Всего разделов: 3	Всего листов выписки: 4
29.09.2023г. № КУВИ-001/2023-221281729			
Кадастровый номер:		81:04:0550001:2	

1	Правообладатель (правообладатели):	1.1	Субъект Российской Федерации Пермский край
	Сведения о возможности предоставления третьим лицам персональных данных физического лица:	1.1.1	данные отсутствуют
2	Вид, номер, дата и время государственной регистрации права:	2.1	Собственность 81-59-19/011/2007-064 18.08.2007 00:00:00
4	Сведения об осуществлении государственной регистрации сделки, права, ограничения права без необходимого в силу закона согласия третьего лица, органа:	4.1	данные отсутствуют
5	Ограничение прав и обременение объекта недвижимости:	не зарегистрировано	
6	Заявленные в судебном порядке права требования:	данные отсутствуют	
7	Сведения о возражении в отношении зарегистрированного права:	данные отсутствуют	
8	Сведения о возможности предоставления третьим лицам персональных данных физического лица	данные отсутствуют	
9	Сведения о наличии решения об изъятии объекта недвижимости для государственных и муниципальных нужд:	данные отсутствуют	
10	Сведения о невозможности государственной регистрации без личного участия правообладателя или его законного представителя:	данные отсутствуют	
11	Правопритязания и сведения о наличии поступивших, но не рассмотренных заявлений о проведении государственной регистрации права (перехода, прекращения права), ограничения права или обременения объекта недвижимости, сделки в отношении объекта недвижимости:	отсутствуют	

КОПИЯ ВЕРНА
ГЛАВА МУНИЦИПАЛЬНОГО ОКРУГА –
ГЛАВА АДМИНИСТРАЦИИ ЮРЛИНСКОГО



ПОЛНОЕ НАИМЕНОВАНИЕ ДОЛЖНОСТИ	 ДОКУМЕНТ ПОДПИСАН ЭЛЕКТРОННОЙ ПОДПИСЬЮ
	Сертификат: 00BV056B7401CB38D2B3576ACDC8425108 Владелец: ФЕДЕРАЛЬНАЯ СЛУЖБА ГОСУДАРСТВЕННОЙ РЕГИСТРАЦИИ, КАДАСТРА И КАРТОГРАФИИ Действителен: с 27.06.2023 по 19.09.2024

инициалы фамилия

Земельный участок			
вид объекта недвижимости			
Лист № 2 раздела 2	Всего листов раздела 2: 2	Всего разделов: 3	Всего листов выписки: 4
29.09.2023г. № КУВИ-001/2023-221281729			
Кадастровый номер:		81:04:0550001:2	
12	Сведения о невозможности государственной регистрации перехода, прекращения, ограничения права на земельный участок из земель сельскохозяйственного назначения:	данные отсутствуют	

КОПИЯ ВЕРНА


ГЛАВА МУНИЦИПАЛЬНОГО ОКРУГА –

ГЛАВА АДМИНИСТРАЦИИ ЮРЛИНСКОГО

МУНИЦИПАЛЬНОГО ОКРУГА



инициалы, фамилия


полное наименование должности	 ДОКУМЕНТ ПОДПИСАН ЭЛЕКТРОННОЙ ПОДПИСЬЮ Сертификат: 00BV056B7401CB38D2B3576ACD08425108 Владелец: ФЕДЕРАЛЬНАЯ СЛУЖБА ГОСУДАРСТВЕННОЙ РЕГИСТРАЦИИ, КАДАСТРА И КАРТОГРАФИИ Действителен: с 27.06.2023 по 19.09.2024		

Выписка из Единого государственного реестра недвижимости об основных характеристиках и зарегистрированных правах на объект недвижимости

Описание местоположения земельного участка

Земельный участок			
вид объекта недвижимости			
Лист № 1 раздела 3	Всего листов раздела 3: 1	Всего разделов: 3	Всего листов выписки: 4
29.09.2023г. № КУВИ-001/2023-221281729			
Кадастровый номер:		81:04:0550001:2	

План (чертеж, схема) земельного участка



КОПИЯ ВЕРНА

ГЛАВА МУНИЦИПАЛЬНОГО ОКРУГА –

ГЛАВА АДМИНИСТРАЦИИ ЮРЛИНСКОГО

МУНИЦИПАЛЬНОГО ОКРУГА

И. М. ОИСЕЕВА

инициалы, фамилия

Масштаб 1:400

Условные обозначения:



ДОКУМЕНТ ПОДПИСАН
ЭЛЕКТРОННОЙ ПОДПИСЬЮ

Сертификат: 00BV056B7401CB38D2B3576ACDC8425108
Владелец: ФЕДЕРАЛЬНАЯ СЛУЖБА ГОСУДАРСТВЕННОЙ
РЕГИСТРАЦИИ, КАДАСТРА И КАРТОГРАФИИ
Действителен: с 27.06.2023 по 19.09.2024



полное наименование должности

Филиал публично-правовой компании «Роскадастр» по Пермскому краю
полное наименование органа регистрации прав



Выписка из Единого государственного реестра недвижимости об основных характеристиках и зарегистрированных правах на объект недвижимости

Сведения об основных характеристиках объекта недвижимости

На основании запроса от 29.09.2023, поступившего на рассмотрение 29.09.2023, сообщаем, что согласно записям Единого государственного реестра недвижимости:

Раздел 1 Лист 1

Земельный участок			
вид объекта недвижимости			
Лист № 1 раздела 1	Всего листов раздела 1: 1	Всего разделов: 2	Всего листов выписки: 3
29.09.2023г. № КУВИ-001/2023-221281644			
Кадастровый номер:	81:04:0550001:8		

Номер кадастрового квартала:	81:04:0550001
Дата присвоения кадастрового номера:	02.03.2005
Ранее присвоенный государственный учетный номер:	81:225:918:005008
Местоположение:	Пермский край, р-н. Юрлинский, п. Сюзьва
Площадь, м2:	1900
Кадастровая стоимость, руб:	82137
Кадастровые номера расположенных в пределах земельного участка объектов недвижимости:	данные отсутствуют
Категория земель:	Земли населенных пунктов
Виды разрешенного использования:	Для ведения личного подсобного хозяйства
Статус записи об объекте недвижимости:	Сведения об объекте недвижимости имеют статус "актуальные, ранее учтенные"
Особые отметки:	Граница земельного участка не установлена в соответствии с требованиями земельного законодательства. Сведения, необходимые для заполнения раздела: 3 - Описание местоположения земельного участка, отсутствуют.
Получатель выписки:	Перебатов Валерий Геннадьевич, действующий(ая) на основании документа "" АДМИНИСТРАЦИЯ ЮРЛИНСКОГО МУНИЦИПАЛЬНОГО ОКРУГА ПЕРМСКОГО КРАЯ

КОПИЯ ВЕРНА

ГЛАВА МУНИЦИПАЛЬНОГО ОКРУГА –
ГЛАВА АДМИНИСТРАЦИИ ЮРЛИНСКОГО

МУНИЦИПАЛЬНОГО ОКРУГА
МОИСЕЕВА





инициалы, фамилия

	ДОКУМЕНТ ПОДПИСАН ЭЛЕКТРОННОЙ ПОДПИСЬЮ
Сертификат: 00BV056B7401CB38D2B3576ACDC8425108 Владелец: ФЕДЕРАЛЬНАЯ СЛУЖБА ГОСУДАРСТВЕННОЙ РЕГИСТРАЦИИ, КАДАСТРА И КАРТОГРАФИИ Действителен: с 27.06.2023 по 19.09.2024	

полное наименование должности	
-------------------------------	--

Земельный участок		
вид объекта недвижимости		
Лист № 2 раздела 2	Всего листов раздела 2: 2	Всего разделов: 2
29.09.2023г. № КУВИ-001/2023-221281644		
Кадастровый номер:	81:04:0550001:8	
11	Правопритязания и сведения о наличии поступивших, но не рассмотренных заявлений о проведении государственной регистрации права (перехода, прекращения права), ограничения права или обременения объекта недвижимости, сделки в отношении объекта недвижимости:	отсутствуют
12	Сведения о невозможности государственной регистрации перехода, прекращения, ограничения права на земельный участок из земель сельскохозяйственного назначения:	данные отсутствуют

	ДОКУМЕНТ ПОДПИСАН ЭЛЕКТРОННОЙ ПОДПИСЬЮ		КОПИЯ ВЕРНА
	Сертификат: 00BB056B7401CB38D2B3576ACDC8425108 Владелец: ФЕДЕРАЛЬНАЯ СЛУЖБА ГОСУДАРСТВЕННОЙ РЕГИСТРАЦИИ, КАДАСТРА И КАРТОГРАФИИ Действителен: с 27.06.2023 по 19.09.2024		ГЛАВА МУНИЦИПАЛЬНОГО ОКРУГА – ГЛАВА АДМИНИСТРАЦИИ ЮРЛИНСКОГО МУНИЦИПАЛЬНОГО ОКРУГА МОИСЕЕВА
полное наименование должности			

Филиал публично-правовой компании «Роскадастр» по Пермскому краю
полное наименование органа регистрации прав

Выписка из Единого государственного реестра недвижимости об основных характеристиках и зарегистрированных правах на объект недвижимости

Сведения об основных характеристиках объекта недвижимости

На основании запроса от 29.09.2023, поступившего на рассмотрение 29.09.2023, сообщаем, что согласно записям Единого государственного реестра недвижимости:

Раздел I Лист I

Земельный участок			
вид объекта недвижимости			
Лист № 1 раздела 1	Всего листов раздела 1: 1	Всего разделов: 2	Всего листов выписки: 3
29.09.2023г. № КУВИ-001/2023-221281694			
Кадастровый номер:	81:04:0550001:12		
Номер кадастрового квартала:	81:04:0550001		
Дата присвоения кадастрового номера:	02.03.2005		
Ранее присвоенный государственный учетный номер:	81:225:918:005012		
Местоположение:	Пермский край, р-н. Юрлинский, п. Сюзьва		
Площадь, м2:	2800		
Кадастровая стоимость, руб:	121044		
Кадастровые номера расположенных в пределах земельного участка объектов недвижимости:	данные отсутствуют		
Категория земель:	Земли населенных пунктов		
Виды разрешенного использования:	Для ведения личного подсобного хозяйства		
Статус записи об объекте недвижимости:	Сведения об объекте недвижимости имеют статус "актуальные, ранее учтенные"		
Особые отметки:	Граница земельного участка не установлена в соответствии с требованиями земельного законодательства. Сведения, необходимые для заполнения раздела: 3 - Описание местоположения земельного участка, отсутствуют.		
Получатель выписки:	Перебатов Валерий Геннадьевич, действующий(ая) на основании документа "" АДМИНИСТРАЦИЯ ЮРЛИНСКОГО МУНИЦИПАЛЬНОГО ОКРУГА ПЕРМСКОГО КРАЯ		


КОПИЯ ВЕРНА

ГЛАВА МУНИЦИПАЛЬНОГО ОКРУГА -

АДМИНИСТРАЦИИ ЮРЛИНСКОГО

МУНИЦИПАЛЬНОГО ОКРУГА

Т.М. МОИСЕЕВА




инициалы, фамилия



ДОКУМЕНТ ПОДПИСАН
ЭЛЕКТРОННОЙ ПОДПИСЬЮ

Сертификат: 00BВ056В7401СВ38D2В3576ACDС8425108

Выдана в: ФЕДЕРАЛЬНАЯ СЛУЖБА ГОСУДАРСТВЕННОЙ
РЕГИСТРАЦИИ, КАДАСТРА И КАРТОГРАФИИ
Действителен: с 27.06.2023 по 19.09.2024

полное наименование должности

Выписка из Единого государственного реестра недвижимости об основных характеристиках и зарегистрированных правах на объект недвижимости
Сведения о зарегистрированных правах

Земельный участок			
вид объекта недвижимости			
Лист № 1 раздела 2	Всего листов раздела 2: 2	Всего разделов: 2	Всего листов выписки: 3
29.09.2023г. № КУВИ-001/2023-221281694			
Кадастровый номер:		81:04:0550001:12	

1	Правообладатель (правообладатели):	1.1	Муниципальное образование Юрлинский муниципальный округ Пермского края
	Сведения о возможности предоставления третьим лицам персональных данных физического лица:	1.1.1	данные отсутствуют
2	Вид, номер, дата и время государственной регистрации права:	2.1	Собственность 81:04:0550001:12-59/089/2021-2 09.02.2021 13:27:11
4	Сведения об осуществлении государственной регистрации сделки, права, ограничения права без необходимого в силу закона согласия третьего лица, органа:	4.1	данные отсутствуют
5	Ограничение прав и обременение объекта недвижимости:	не зарегистрировано	
6	Заявленные в судебном порядке права требования:	данные отсутствуют	
7	Сведения о возражении в отношении зарегистрированного права:	данные отсутствуют	
8	Сведения о возможности предоставления третьим лицам персональных данных физического лица	данные отсутствуют	
9	Сведения о наличии решения об изъятии объекта недвижимости для государственных и муниципальных нужд:	данные отсутствуют	
10	Сведения о невозможности государственной регистрации без личного участия правообладателя или его законного представителя:	данные отсутствуют	
11	Правопритязания и сведения о наличии поступивших, но не рассмотренных заявлений о проведении государственной регистрации права (перехода, прекращения права), ограничения права или обременения объекта недвижимости, сделки в отношении объекта недвижимости:	отсутствуют	

КОПИЯ ВЕРНА

ГЛАВА МУНИЦИПАЛЬНОГО ОКРУГА -

ГЛАВА АДМИНИСТРАЦИИ ЮРЛИНСКОГО

МУНИЦИПАЛЬНОГО ОКРУГА

Т.М. МОИСЕЕВА

инициалы, фамилия



ДОКУМЕНТ ПОДПИСАН
ЭЛЕКТРОННОЙ ПОДПИСЬЮ

Сертификат: 00BВ056В7401СВ38D2B3576ACDC8425108

Владелец: ФЕДЕРАЛЬНАЯ СЛУЖБА ГОСУДАРСТВЕННОЙ
РЕГИСТРАЦИИ, КАДАСТРА И КАРТОГРАФИИ
Действителен с 27.06.2023 по 19.09.2024

полное наименование должности



Земельный участок			
вид объекта недвижимости			
Лист № 2 раздела 2	Всего листов раздела 2: 2	Всего разделов: 2	Всего листов выписки: 3
29.09.2023г. № КУВИ-001/2023-221281694			
Кадастровый номер:		81:04:0550001:12	
12	Сведения о невозможности государственной регистрации перехода, прекращения, ограничения права на земельный участок из земель сельскохозяйственного назначения:	данные отсутствуют	

КОПИЯ ВЕРНА

ГЛАВА МУНИЦИПАЛЬНОГО ОКРУГА -


ГЛАВА АДМИНИСТРАЦИИ ЮРЛИНСКОГО

МУНИЦИПАЛЬНОГО ОКРУГА

МОИСЕЕВА




инициалы, фамилия

	ДОКУМЕНТ ПОДПИСАН
	ЭЛЕКТРОННОЙ ПОДПИСЬЮ
полное наименование должности	Сертификат: 00ВВ056В7401СВ38D2В3576АСDС8425108
	Владелец: ФЕДЕРАЛЬНАЯ СЛУЖБА ГОСУДАРСТВЕННОЙ
	РЕГИСТРАЦИИ, КАДАСТРА И КАРТОГРАФИИ
	Действителен: с 27.06.2023 по 19.09.2024

Филиал публично-правовой компании «Роскадастр» по Пермскому краю
полное наименование органа регистрации прав



Выписка из Единого государственного реестра недвижимости об основных характеристиках и зарегистрированных правах на объект недвижимости

Сведения об основных характеристиках объекта недвижимости

На основании запроса от 29.09.2023, поступившего на рассмотрение 29.09.2023, сообщаем, что согласно записям Единого государственного реестра недвижимости:

Раздел 1 Лист 1

Земельный участок			
вид объекта недвижимости			
Лист № 1 раздела 1	Всего листов раздела 1: 1	Всего разделов: 2	Всего листов выписки: 3
29.09.2023г. № КУВИ-001/2023-221281751			
Кадастровый номер:	81:04:0550001:13		

Номер кадастрового квартала:	81:04:0550001
Дата присвоения кадастрового номера:	02.03.2005
Ранее присвоенный государственный учетный номер:	81:225:918:005013
Местоположение:	Пермский край, р-н. Юрлинский, п. Сюзва
Площадь, м2:	2000
Кадастровая стоимость, руб:	86460
Кадастровые номера расположенных в пределах земельного участка объектов недвижимости:	данные отсутствуют
Категория земель:	Земли населенных пунктов
Виды разрешенного использования:	Для ведения личного подсобного хозяйства
Статус записи об объекте недвижимости:	Сведения об объекте недвижимости имеют статус "актуальные, ранее учтенные"
Особые отметки:	Граница земельного участка не установлена в соответствии с требованиями земельного законодательства. Сведения, необходимые для заполнения раздела: 3 - Описание местоположения земельного участка, отсутствуют.
Получатель выписки:	Перебатов Валерий Геннадьевич, действующий(ая) на основании документа "" АДМИНИСТРАЦИЯ ЮРЛИНСКОГО МУНИЦИПАЛЬНОГО ОКРУГА ПЕРМСКОГО КРАЯ

КОПИЯ ВЕРНА


ГЛАВА МУНИЦИПАЛЬНОГО ОКРУГА -

ГЛАВА АДМИНИСТРАЦИИ ЮРЛИНСКОГО

МУНИЦИПАЛЬНОГО ОКРУГА

МОИСЕЕВА



 <p>ДОКУМЕНТ ПОДПИСАН ЭЛЕКТРОННОЙ ПОДПИСЬЮ</p>
<p>Сертификат: 00BВ056В7401СВ3KD2В3576АСDС8425108 Владелец: ФЕДЕРАЛЬНАЯ СЛУЖБА ГОСУДАРСТВЕННОЙ РЕГИСТРАЦИИ, КАДАСТРА И КАРТОГРАФИИ Действителен: с 27.06.2023 по 19.09.2024</p>

полное наименование должности	инициалы, фамилия
-------------------------------	-------------------

Земельный участок			
вид объекта недвижимости			
Лист № 2 раздела 2	Всего листов раздела 2: 2	Всего разделов: 2	Всего листов выписки: 3
29.09.2023г. № КУВИ-001/2023-221281751			
Кадастровый номер:		81:04:0550001:13	
11	Правопритязания и сведения о наличии поступивших, но не рассмотренных заявлений о проведении государственной регистрации права (перехода, прекращения права), ограничения права или обременения объекта недвижимости, сделки в отношении объекта недвижимости:	отсутствуют	
12	Сведения о невозможности государственной регистрации перехода, прекращения, ограничения права на земельный участок из земель сельскохозяйственного назначения:	данные отсутствуют	

КОПИЯ ВЕРНА

ГЛАВА МУНИЦИПАЛЬНОГО ОКРУГА –

ГЛАВА АДМИНИСТРАЦИИ ЮРЛИНСКОГО

МУНИЦИПАЛЬНОГО ОКРУГА

М. МОИСЕЕВА




инициалы, фамилия

ДОКУМЕНТ ПОДПИСАН
ЭЛЕКТРОННОЙ ПОДПИСЬЮ

Сертификат: 00BV056B7401CB38D2B3576ACDC8425108

Выдана: ФЕДЕРАЛЬНАЯ СЛУЖБА ГОСУДАРСТВЕННОЙ
РЕГИСТРАЦИИ, КАДАСТРА И КАРТОГРАФИИ
Действителен: с 27.06.2023 по 19.09.2024

полное наименование должности

Филиал публично-правовой компании «Роскадастр» по Пермскому краю
полное наименование органа регистрации прав

Выписка из Единого государственного реестра недвижимости об основных характеристиках и зарегистрированных правах на объект недвижимости

Сведения об основных характеристиках объекта недвижимости

На основании запроса от 29.09.2023, поступившего на рассмотрение 29.09.2023, сообщаем, что согласно записям Единого государственного реестра недвижимости:

Раздел I Лист 1

Земельный участок			
вид объекта недвижимости			
Лист № 1 раздела 1	Всего листов раздела 1: 1	Всего разделов: 2	Всего листов выписки: 3
29.09.2023г. № КУВИ-001/2023-221281666			
Кадастровый номер:	81:04:0550001:16		
Номер кадастрового квартала:	81:04:0550001		
Дата присвоения кадастрового номера:	02.03.2005		
Ранее присвоенный государственный учетный номер:	81:225:918:005016		
Местоположение:	Местоположение установлено относительно ориентира, расположенного в границах участка. Ориентир магазин. Почтовый адрес ориентира: Пермский край, р-н. Юрлинский, п. Сюзьва.		
Площадь, м2:	90		
Кадастровая стоимость, руб:	15019.2		
Кадастровые номера расположенных в пределах земельного участка объектов недвижимости:	данные отсутствуют		
Категория земель:	Земли населенных пунктов		
Виды разрешенного использования:	для коммерческой деятельности		
Статус записи об объекте недвижимости:	Сведения об объекте недвижимости имеют статус "актуальные, ранее учтенные"		
Особые отметки:	Граница земельного участка не установлена в соответствии с требованиями земельного законодательства. Сведения, необходимые для заполнения раздела: 3 - Описание местоположения земельного участка, отсутствуют.		
Получатель выписки:	Перебатов Валерий Геннадьевич, действующий(ая) на основании документа "" АДМИНИСТРАЦИЯ ЮРЛИНСКОГО МУНИЦИПАЛЬНОГО ОКРУГА ПЕРМСКОГО КРАЯ		

КОПИЯ ВЕРНА

ГЛАВА МУНИЦИПАЛЬНОГО ОКРУГА -

ГЛАВА АДМИНИСТРАЦИИ ЮРЛИНСКОГО

МУНИЦИПАЛЬНОГО ОКРУГА

М. МОИСЕЕВА



инициалы, фамилия



ДОКУМЕНТ ПОДПИСАН
ЭЛЕКТРОННОЙ ПОДПИСЬЮ

Сертификат: 00ВВ056В7401СВ38Д2В3576АСDС8425108

Владелец: ФЕДЕРАЛЬНАЯ СЛУЖБА ГОСУДАРСТВЕННОЙ
РЕГИСТРАЦИИ, КАДАСТРА И КАРТОГРАФИИ

Действителен: с 27.06.2023 по 19.09.2024

полное наименование должности




Выписка из Единого государственного реестра недвижимости об основных характеристиках и зарегистрированных правах на объект недвижимости
Сведения о зарегистрированных правах

Земельный участок			
вид объекта недвижимости			
Лист № 1 раздела 2	Всего листов раздела 2: 2	Всего разделов: 2	Всего листов выписки: 3
29.09.2023г. № КУВИ-001/2023-221281666			
Кадастровый номер:		81:04:0550001:16	

1	Правообладатель (правообладатели):	1.1	данные о правообладателе отсутствуют
	Сведения о возможности предоставления третьим лицам персональных данных физического лица:	1.1.1	данные отсутствуют
2	Вид, номер, дата и время государственной регистрации права:	2.1	не зарегистрировано
4	Сведения об осуществлении государственной регистрации сделки, права, ограничения права без необходимого в силу закона согласия третьего лица, органа:	4.1	данные отсутствуют
5	Ограничение прав и обременение объекта недвижимости:		
	5.1 вид:	Аренда	
	дата государственной регистрации:	02.03.2018 17:05:03	
	номер государственной регистрации:	81:04:0550001:16-59/098/2018-1	
	срок, на который установлены ограничение прав и обременение объекта недвижимости:	Срок действия с 14.03.2016 по 14.03.2019	
	лицо, в пользу которого установлены ограничение прав и обременение объекта недвижимости:	Муниципальное образование "Усть-Березовское сельское поселение"	
	сведения о возможности предоставления третьим лицам персональных данных физического лица	данные отсутствуют	
	основание государственной регистрации:	Договор аренды земель несельскохозяйственного назначения, № 38, выдан 14.03.2016, Администрация Усть-Березовского сельского поселения	
	сведения об осуществлении государственной регистрации сделки, права, ограничения права без необходимого в силу закона согласия третьего лица, органа:	данные отсутствуют	
	сведения об управляющем залоге и о договоре управления залогом, если такой договор заключен для управления ипотекой:	данные отсутствуют	

КОПИЯ ВЕРНА
ГЛАВА МУНИЦИПАЛЬНОГО ОКРУГА -
ГЛАВА АДМИНИСТРАЦИИ ЮРЛИНСКОГО
МУНИЦИПАЛЬНОГО ОКРУГА

МОИСЕЕВА




ДОКУМЕНТ ПОДПИСАН
ЭЛЕКТРОННОЙ ПОДПИСЬЮ

Сертификат: 00B056B7401CB38D2B3376ACDC8425108
Владелец: ФЕДЕРАЛЬНАЯ СЛУЖБА ГОСУДАРСТВЕННОЙ
РЕГИСТРАЦИИ, КАДАСТРА И КАРТОГРАФИИ
Действителен: с 27.06.2023 по 19.09.2024

полное наименование должности	инициалы, фамилия
-------------------------------	-------------------

Земельный участок		
вид объекта недвижимости		
Лист № 2 раздела 2	Всего листов раздела 2: 2	Всего разделов: 2
Всего листов выписки: 3		
29.09.2023г. № КУВИ-001/2023-221281666		
Кадастровый номер:		81:04:0550001:16
	сведения о депозитарии, который осуществляет хранение обездвиженной документарной закладной или электронной закладной:	
	сведения о внесении изменений или дополнений в регистрационную запись об ипотеке:	
6	Заявленные в судебном порядке права требования:	данные отсутствуют
7	Сведения о возражении в отношении зарегистрированного права:	данные отсутствуют
8	Сведения о возможности предоставления третьим лицам персональных данных физического лица	данные отсутствуют
9	Сведения о наличии решения об изъятии объекта недвижимости для государственных и муниципальных нужд:	данные отсутствуют
10	Сведения о невозможности государственной регистрации без личного участия правообладателя или его законного представителя:	данные отсутствуют
11	Правопритязания и сведения о наличии поступивших, но не рассмотренных заявлений о проведении государственной регистрации права (перехода, прекращения права), ограничения права или обременения объекта недвижимости, сделки в отношении объекта недвижимости:	отсутствуют
12	Сведения о невозможности государственной регистрации перехода, прекращения, ограничения права на земельный участок из земель сельскохозяйственного назначения:	данные отсутствуют

КОПИЯ ВЕРНА

ГЛАВА МУНИЦИПАЛЬНОГО ОКРУГА -

ГЛАВА АДМИНИСТРАЦИИ ЮРЛИНСКОГО

МУНИЦИПАЛЬНОГО ОКРУГА

Т.М. МОИСЕЕВА


ДОКУМЕНТ ПОДПИСАН
ЭЛЕКТРОННОЙ ПОДПИСЬЮ

Сертификат: 00BВ056В7401СВ38D2В3376ACDC8425108

Владелец: ФЕДЕРАЛЬНАЯ СЛУЖБА ГОСУДАРСТВЕННОЙ
РЕГИСТРАЦИИ, КАДАСТРА И КАРТОГРАФИИ
Действителен: с 27.06.2023 по 19.09.2024

полное наименование должности

инициалы, фамилия



Выписка из Единого государственного реестра недвижимости об основных характеристиках и зарегистрированных правах на объект недвижимости

Сведения об основных характеристиках объекта недвижимости

На основании запроса от 29.09.2023, поступившего на рассмотрение 29.09.2023, сообщаем, что согласно записям Единого государственного реестра недвижимости:

Раздел 1 Лист 1

Земельный участок			
вид объекта недвижимости			
Лист № 1 раздела 1	Всего листов раздела 1: 1	Всего разделов: 2	Всего листов выписки: 3
29.09.2023г. № КУВИ-001/2023-221281594			
Кадастровый номер:	81:04:0550001:17		

Номер кадастрового квартала:	81:04:0550001
Дата присвоения кадастрового номера:	02.03.2005
Ранее присвоенный государственный учетный номер:	81:225:918:005017
Местоположение:	Пермский край, р-н. Юрлинский, п. Сюзьва
Площадь, м2:	1800
Кадастровая стоимость, руб:	77814
Кадастровые номера расположенных в пределах земельного участка объектов недвижимости:	данные отсутствуют
Категория земель:	Земли населенных пунктов
Виды разрешенного использования:	Для ведения личного подсобного хозяйства
Статус записи об объекте недвижимости:	Сведения об объекте недвижимости имеют статус "актуальные, ранее учтенные"
Особые отметки:	Граница земельного участка не установлена в соответствии с требованиями земельного законодательства. Сведения, необходимые для заполнения раздела: 3 - Описание местоположения земельного участка, отсутствуют.
Получатель выписки:	Перебатов Валерий Геннадьевич, действующий(ая) на основании документа "" АДМИНИСТРАЦИЯ ЮРЛИНСКОГО МУНИЦИПАЛЬНОГО ОКРУГА ПЕРМСКОГО КРАЯ

КОПИЯ ВЕРНА

ГЛАВА МУНИЦИПАЛЬНОГО ОКРУГА -

ГЛАВА АДМИНИСТРАЦИИ ЮРЛИНСКОГО

МУНИЦИПАЛЬНОГО ОКРУГА

МОИСЕЕВА



полное наименование должности	ДОКУМЕНТ ПОДПИСАН ЭЛЕКТРОННОЙ ПОДПИСЬЮ Сертификат: 00BВ056В7401СВ38D2В3576АСDСВ425108 Владелец: ФЕДЕРАЛЬНАЯ СЛУЖБА ГОСУДАРСТВЕННОЙ РЕГИСТРАЦИИ, КАДАСТРА И КАРТОГРАФИИ Действителен: с 27.06.2023 по 19.09.2024	инициалы, фамилия
-------------------------------	--	-------------------

Земельный участок			
вид объекта недвижимости			
Лист № 2 раздела 2	Всего листов раздела 2: 2	Всего разделов: 2	Всего листов выписки: 3
29.09.2023г. № КУВИ-001/2023-221281594			
Кадастровый номер:		81:04:0550001:17	
11	Правопритязания и сведения о наличии поступивших, но не рассмотренных заявлений о проведении государственной регистрации права (перехода, прекращения права), ограничения права или обременения объекта недвижимости, сделки в отношении объекта недвижимости:	отсутствуют	
12	Сведения о невозможности государственной регистрации перехода, прекращения, ограничения права на земельный участок из земель сельскохозяйственного назначения:	данные отсутствуют	

КОПИЯ ВЕРНА

ГЛАВА МУНИЦИПАЛЬНОГО ОКРУГА –


ГЛАВА АДМИНИСТРАЦИИ ЮРЛИНСКОГО

МУНИЦИПАЛЬНОГО ОКРУГА

МОИСЕЕВА




Инициалы, фамилия

	ДОКУМЕНТ ПОДПИСАН
	ЭЛЕКТРОННОЙ ПОДПИСЬЮ
Сертификат: 00BB056B7401CB38D2B3576ACDC8425108	Выдана в: ФЕДЕРАЛЬНАЯ СЛУЖБА ГОСУДАРСТВЕННОЙ
РЕГИСТРАЦИИ, КАДАСТРА И КАРТОГРАФИИ	Действителен: с 27.06.2023 по 19.09.2024
полное наименование должности	Инициалы, фамилия

Филиал публично-правовой компании «Роскадастр» по Пермскому краю
полное наименование органа регистрации прав

Выписка из Единого государственного реестра недвижимости об основных характеристиках и зарегистрированных правах на объект недвижимости

Сведения об основных характеристиках объекта недвижимости

На основании запроса от 29.09.2023, поступившего на рассмотрение 29.09.2023, сообщаем, что согласно записям Единого государственного реестра недвижимости:

Раздел 1 Лист 1

Земельный участок	
вид объекта недвижимости	
Лист № 1 раздела 1	Всего листов раздела 1: 1
Всего разделов: 2	Всего листов выписки: 3
29.09.2023г. № КУВИ-001/2023-221281709	
Кадастровый номер:	81:04:0550001:22
Номер кадастрового квартала:	81:04:0550001
Дата присвоения кадастрового номера:	02.03.2005
Ранее присвоенный государственный учетный номер:	81:225:918:005022
Местоположение:	Пермский край, р-н. Юрлинский, п. Сюзьва
Площадь, м2:	2300
Кадастровая стоимость, руб:	99429
Кадастровые номера расположенных в пределах земельного участка объектов недвижимости:	81:04:0000000:587
Категория земель:	Земли населенных пунктов
Виды разрешенного использования:	Для ведения личного подсобного хозяйства
Статус записи об объекте недвижимости:	Сведения об объекте недвижимости имеют статус "актуальные, ранее учтенные"
Особые отметки:	Граница земельного участка не установлена в соответствии с требованиями земельного законодательства. Сведения, необходимые для заполнения раздела: 3 - Описание местоположения земельного участка, отсутствуют.
Получатель выписки:	Перебатов Валерий Геннадьевич, действующий(ая) на основании документа "" АДМИНИСТРАЦИЯ ЮРЛИНСКОГО МУНИЦИПАЛЬНОГО ОКРУГА ПЕРМСКОГО КРАЯ

КОПИЯ ВЕРНА

ГЛАВА МУНИЦИПАЛЬНОГО ОКРУГА -

ГЛАВА АДМИНИСТРАЦИИ ЮРЛИНСКОГО

МУНИЦИПАЛЬНОГО ОКРУГА

МОИСЕЕВА




ДОКУМЕНТ ПОДПИСАН
ЭЛЕКТРОННОЙ ПОДПИСЬЮ

Сертификат: 00BВ056В7401СВ38D2В3576ACDСВ425108

Владелец: ФЕДЕРАЛЬНАЯ СЛУЖБА ГОСУДАРСТВЕННОЙ

РЕГИСТРАЦИИ, КАДАСТРА И КАРТОГРАФИИ

Действителен: с 27.06.2023 по 19.09.2024

полное наименование должности

инициалы, фамилия

Выписка из Единого государственного реестра недвижимости об основных характеристиках и зарегистрированных правах на объект недвижимости
Сведения о зарегистрированных правах

Земельный участок вид объекта недвижимости			
Лист № 1 раздела 2	Всего листов раздела 2: 2	Всего разделов: 2	Всего листов выписки: 3
29.09.2023г. № КУВИ-001/2023-221281709			
Кадастровый номер:		81:04:0550001:22	

1	Правообладатель (правообладатели):	1.1	Юрлинский муниципальный округ Пермского края
	Сведения о возможности предоставления третьим лицам персональных данных физического лица:	1.1.1	данные отсутствуют
2	Вид, номер, дата и время государственной регистрации права:	2.1	Собственность 81:04:0550001:22-59/089/2021-2 07.07.2021 07:26:05
4	Сведения об осуществлении государственной регистрации сделки, права, ограничения права без необходимого в силу закона согласия третьего лица, органа:	4.1	данные отсутствуют
5	Ограничение прав и обременение объекта недвижимости:	не зарегистрировано	
6	Заявленные в судебном порядке права требования:	данные отсутствуют	
7	Сведения о возражении в отношении зарегистрированного права:	данные отсутствуют	
8	Сведения о возможности предоставления третьим лицам персональных данных физического лица	данные отсутствуют	
9	Сведения о наличии решения об изъятии объекта недвижимости для государственных и муниципальных нужд:	данные отсутствуют	
10	Сведения о невозможности государственной регистрации без личного участия правообладателя или его законного представителя:	данные отсутствуют	
11	Правопритязания и сведения о наличии поступивших, но не рассмотренных заявлений о проведении государственной регистрации права (перехода, прекращения права), ограничения права или обременения объекта недвижимости, сделки в отношении объекта недвижимости:	отсутствуют	

КОПИЯ ВЕРНА
ГЛАВА МУНИЦИПАЛЬНОГО ОКРУГА –
ГЛАВА АДМИНИСТРАЦИИ ЮРЛИНСКОГО
МУНИЦИПАЛЬНОГО ОКРУГА
М. МОИСЕЕВА



ДОКУМЕНТ ПОДПИСАН
ЭЛЕКТРОННОЙ ПОДПИСЬЮ

Сертификат: 00BВ056В7401СВ38D2В3576АСDС8425108

Владелец: ФЕДЕРАЛЬНАЯ СЛУЖБА ГОСУДАРСТВЕННОЙ
РЕГИСТРАЦИИ, КАДАСТРА И КАРТОГРАФИИ
Дата выдачи: с 27.06.2023 по 19.09.2024

полное наименование должности

инициалы, фамилия



Земельный участок			
вид объекта недвижимости			
Лист № 2 раздела 2	Всего листов раздела 2: 2	Всего разделов: 2	Всего листов выписки: 3
29.09.2023г. № КУВИ-001/2023-221281709			
Кадастровый номер:		81:04:0550001:22	
12	Сведения о невозможности государственной регистрации перехода, прекращения, ограничения права на земельный участок из земель сельскохозяйственного назначения:	данные отсутствуют	


КОПИЯ ВЕРНА

ГЛАВА МУНИЦИПАЛЬНОГО ОКРУГА –


ГЛАВА АДМИНИСТРАЦИИ ЮРЛИНСКОГО

МУНИЦИПАЛЬНОГО ОКРУГА

М. МОИСЕЕВА




инициалы, фамилия

 ДОКУМЕНТ ПОДПИСАН ЭЛЕКТРОННОЙ ПОДПИСЬЮ	Сертификат: 00ВВ056В7401СВ38D2В3576АСDС8425108 Владелец: ФЕДЕРАЛЬНАЯ СЛУЖБА ГОСУДАРСТВЕННОЙ РЕГИСТРАЦИИ, КАДАСТРА И КАРТОГРАФИИ Действителен: с 27.06.2023 до 19.09.2024
полное наименование должности	

Филиал публично-правовой компании «Роскадастр» по Пермскому краю
полное наименование органа регистрации прав

Выписка из Единого государственного реестра недвижимости об основных характеристиках и зарегистрированных правах на объект недвижимости

Сведения об основных характеристиках объекта недвижимости

На основании запроса от 29.09.2023, поступившего на рассмотрение 29.09.2023, сообщаем, что согласно записям Единого государственного реестра недвижимости:

Раздел 1 Лист 1

Земельный участок			
вид объекта недвижимости			
Лист № 1 раздела 1	Всего листов раздела 1: 1	Всего разделов: 2	Всего листов выписки: 3
29.09.2023г. № КУВИ-001/2023-221281686			
Кадастровый номер:	81:04:0550001:23		
Номер кадастрового квартала:	81:04:0550001		
Дата присвоения кадастрового номера:	02.03.2005		
Ранее присвоенный государственный учетный номер:	81:225:918:005023		
Местоположение:	Пермский край, р-н. Юрлинский, п. Сюзьва		
Площадь, м2:	1800		
Кадастровая стоимость, руб:	77814		
Кадастровые номера расположенных в пределах земельного участка объектов недвижимости:	данные отсутствуют		
Категория земель:	Земли населенных пунктов		
Виды разрешенного использования:	Для ведения личного подсобного хозяйства		
Статус записи об объекте недвижимости:	Сведения об объекте недвижимости имеют статус "актуальные, ранее учтенные"		
Особые отметки:	Граница земельного участка не установлена в соответствии с требованиями земельного законодательства. Сведения, необходимые для заполнения раздела: 3 - Описание местоположения земельного участка, отсутствуют.		
Получатель выписки:	Перебатов Валерий Геннадьевич, действующий(ая) на основании документа "" АДМИНИСТРАЦИЯ ЮРЛИНСКОГО МУНИЦИПАЛЬНОГО ОКРУГА ПЕРМСКОГО КРАЯ		

КОПИЯ ВЕРНА

ГЛАВА МУНИЦИПАЛЬНОГО ОКРУГА –

ГЛАВА АДМИНИСТРАЦИИ ЮРЛИНСКОГО

МУНИЦИПАЛЬНОГО ОКРУГА

М. МОИСЕЕВА




ДОКУМЕНТ ПОДПИСАН
ЭЛЕКТРОННОЙ ПОДПИСЬЮ

Сертификат: 00ВВ056В7401СВ3802В3376АСДС8425108

Владелец: ФЕДЕРАЛЬНАЯ СЛУЖБА ГОСУДАРСТВЕННОЙ
РЕГИСТРАЦИИ, КАДАСТРА И КАРТОГРАФИИ
Действителен: с 27.06.2023 по 19.09.2024

полное наименование должности

инициалы, фамилия

Выписка из Единого государственного реестра недвижимости об основных характеристиках и зарегистрированных правах на объект недвижимости
Сведения о зарегистрированных правах

Земельный участок			
вид объекта недвижимости			
Лист № 1 раздела 2	Всего листов раздела 2: 2	Всего разделов: 2	Всего листов выписки: 3
29.09.2023г. № КУВИ-001/2023-221281686			
Кадастровый номер:		81:04:0550001:23	

1	Правообладатель (правообладатели):	1.1	Муниципальное образование Юрлинский муниципальный округ Пермского края
	Сведения о возможности предоставления третьим лицам персональных данных физического лица:	1.1.1	данные отсутствуют
2	Вид, номер, дата и время государственной регистрации права:	2.1	Собственность 81:04:0550001:23-59/082/2022-4 25.11.2022 12:56:40
4	Сведения об осуществлении государственной регистрации сделки, права, ограничения права без необходимого в силу закона согласия третьего лица, органа:	4.1	данные отсутствуют
5	Ограничение прав и обременение объекта недвижимости:	не зарегистрировано	
6	Заявленные в судебном порядке права требования:	данные отсутствуют	
7	Сведения о возражении в отношении зарегистрированного права:	данные отсутствуют	
8	Сведения о возможности предоставления третьим лицам персональных данных физического лица:	данные отсутствуют	
9	Сведения о наличии решения об изъятии объекта недвижимости для государственных и муниципальных нужд:	данные отсутствуют	
10	Сведения о невозможности государственной регистрации без личного участия правообладателя или его законного представителя:	данные отсутствуют	
11	Правопритязания и сведения о наличии поступивших, но не рассмотренных заявлений о проведении государственной регистрации права (перехода, прекращения права), ограничения права или обременения объекта недвижимости, сделки в отношении объекта недвижимости:	отсутствуют	

КОПИЯ ВЕРНА


ГЛАВА МУНИЦИПАЛЬНОГО ОКРУГА -

ГЛАВА АДМИНИСТРАЦИИ ЮРЛИНСКОГО

МУНИЦИПАЛЬНОГО ОКРУГА

МОИСЕЕВА



 ДОКУМЕНТ ПОДПИСАН ЭЛЕКТРОННОЙ ПОДПИСЬЮ
Сертификат: 00BВ056В7401СВ38D2В3576АСDС8425108 Владелец: ФЕДЕРАЛЬНАЯ СЛУЖБА ГОСУДАРСТВЕННОЙ РЕГИСТРАЦИИ, КАДАСТРА И КАРТОГРАФИИ Действителен: с 27.06.2023 по 19.09.2024

полное наименование должности	инициалы, фамилия
-------------------------------	-------------------

Земельный участок			
вид объекта недвижимости			
Лист № 2 раздела 2	Всего листов раздела 2: 2	Всего разделов: 2	Всего листов выписки: 3
29.09.2023г. № КУВИ-001/2023-221281686			
Кадастровый номер:		81:04:0550001:23	
12	Сведения о невозможности государственной регистрации перехода, прекращения, ограничения права на земельный участок из земель сельскохозяйственного назначения:	данные отсутствуют	

КОПИЯ ВЕРНА

ГЛАВА МУНИЦИПАЛЬНОГО ОКРУГА –

ГЛАВА АДМИНИСТРАЦИИ ЮРЛИНСКОГО

МУНИЦИПАЛЬНОГО ОКРУГА

МОИСЕЕВА



**ДОКУМЕНТ ПОДПИСАН
ЭЛЕКТРОННОЙ ПОДПИСЬЮ**

Сертификат: 00BВ056В7401СВ38D2В3576АСDС8425108

Владелец: ФЕДЕРАЛЬНАЯ СЛУЖБА ГОСУДАРСТВЕННОЙ
РЕГИСТРАЦИИ, КАДАСТРА И КАРТОГРАФИИ
Действителен: с 27.06.2023 по 19.09.2024

полное наименование должности

инициалы, фамилия

Филиал публично-правовой компании «Роскадастр» по Пермскому краю
полное наименование органа регистрации прав

Выписка из Единого государственного реестра недвижимости об основных характеристиках и зарегистрированных правах на объект недвижимости

Сведения об основных характеристиках объекта недвижимости

На основании запроса от 29.09.2023, поступившего на рассмотрение 29.09.2023, сообщаем, что согласно записям Единого государственного реестра недвижимости:

Раздел 1 Лист 1

Земельный участок	
вид объекта недвижимости	
Лист № 1 раздела 1	Всего листов раздела 1: 1
	Всего разделов: 2
	Всего листов выписки: 3
29.09.2023г. № КУВИ-001/2023-221281706	
Кадастровый номер:	81:04:0550001:28
Номер кадастрового квартала:	81:04:0550001
Дата присвоения кадастрового номера:	02.03.2005
Ранее присвоенный государственный учетный номер:	81:225:918:005028
Местоположение:	Пермский край, р-н. Юрлинский, п. Сюзьва
Площадь, м2:	2300
Кадастровая стоимость, руб:	99429
Кадастровые номера расположенных в пределах земельного участка объектов недвижимости:	81:04:0550001:218
Категория земель:	Земли населенных пунктов
Виды разрешенного использования:	Для ведения личного подсобного хозяйства
Статус записи об объекте недвижимости:	Сведения об объекте недвижимости имеют статус "актуальные, ранее учтенные"
Особые отметки:	Граница земельного участка не установлена в соответствии с требованиями земельного законодательства. Сведения, необходимые для заполнения раздела: 3 - Описание местоположения земельного участка, отсутствуют.
Получатель выписки:	Перебатов Валерий Геннадьевич, действующий(ая) на основании документа "" АДМИНИСТРАЦИЯ ЮРЛИНСКОГО МУНИЦИПАЛЬНОГО ОКРУГА ПЕРМСКОГО КРАЯ

КОПИЯ ВЕРНА

ГЛАВА МУНИЦИПАЛЬНОГО ОКРУГА –
ГЛАВА АДМИНИСТРАЦИИ ЮРЛИНСКОГО
МУНИЦИПАЛЬНОГО ОКРУГА
МОИСЕЕВА



Моисеева

	ДОКУМЕНТ ПОДПИСАН ЭЛЕКТРОННОЙ ПОДПИСЬЮ	
Сертификат: 00BB056B7401CB38D2B3576ACDC8425108	Владелец: ФЕДЕРАЛЬНАЯ СЛУЖБА ГОСУДАРСТВЕННОЙ РЕГИСТРАЦИИ, КАДАСТРА И КАРТОГРАФИИ	инициалы, фамилия
полное наименование должности	Действителен: с 27.06.2023 по 19.09.2024	

Выписка из Единого государственного реестра недвижимости об основных характеристиках и зарегистрированных правах на объект недвижимости
Сведения о зарегистрированных правах


Земельный участок			
вид объекта недвижимости			
Лист № 1 раздела 2	Всего листов раздела 2: 2	Всего разделов: 2	Всего листов выписки: 3
29.09.2023г. № КУВИ-001/2023-221281706			
Кадастровый номер:		81:04:0550001:28	

Юрлинский муниципальный округ Пермского края			
	Сведения о возможности предоставления третьим лицам персональных данных физического лица:	1.1.1	данные отсутствуют
2	Вид, номер, дата и время государственной регистрации права:	2.1	Собственность 81:04:0550001:28-59/096/2021-3 18.10.2021 05:57:11
4	Сведения об осуществлении государственной регистрации сделки, права, ограничения права без необходимого в силу закона согласия третьего лица, органа:	4.1	данные отсутствуют
5	Ограничение прав и обременение объекта недвижимости:	не зарегистрировано	
6	Заявленные в судебном порядке права требования:	данные отсутствуют	
7	Сведения о возражении в отношении зарегистрированного права:	данные отсутствуют	
8	Сведения о возможности предоставления третьим лицам персональных данных физического лица	данные отсутствуют	
9	Сведения о наличии решения об изъятии объекта недвижимости для государственных и муниципальных нужд:	данные отсутствуют	
10	Сведения о невозможности государственной регистрации без личного участия правообладателя или его законного представителя:	данные отсутствуют	
11	Правопритязания и сведения о наличии ноступивших, но не рассмотренных заявлений о проведении государственной регистрации права (перехода, прекращения права), ограничения права или обременения объекта недвижимости, сделки в отношении объекта недвижимости:	отсутствуют	

КОПИЯ ВЕРНА

ГЛАВА МУНИЦИПАЛЬНОГО ОКРУГА –
ГЛАВА АДМИНИСТРАЦИИ ЮРЛИНСКОГО
МУНИЦИПАЛЬНОГО ОКРУГА

М. МОИСЕЕВА




	 ДОКУМЕНТ ПОДПИСАН ЭЛЕКТРОННОЙ ПОДПИСЬЮ Сертификат: 00BV056B7401CB38D2B3576ACDC8425108 Владелец: ФЕДЕРАЛЬНАЯ СЛУЖБА ГОСУДАРСТВЕННОЙ РЕГИСТРАЦИИ, КАДАСТРА И КАРТОГРАФИИ Действителен: с 27.06.2023 по 19.09.2024	
полное наименование должности		инициалы, фамилия

Земельный участок			
вид объекта недвижимости			
Лист № 2 раздела 2	Всего листов раздела 2: 2	Всего разделов: 2	Всего листов выписки: 3
29.09.2023г. № КУВИ-001/2023-221281706			
Кадастровый номер:		81:04:0550001:28	
2	Сведения о невозможности государственной регистрации перехода, прекращения, ограничения права на земельный участок, земельный участок иного назначения:	данные отсутствуют	


КОПИЯ ВЕРНА

ГЛАВА МУНИЦИПАЛЬНОГО ОКРУГА —

ГЛАВА АДМИНИСТРАЦИИ ЮРЛИНСКОГО

МУНИЦИПАЛЬНОГО ОКРУГА

И. МОИСЕЕВА


ДОКУМЕНТ ПОДПИСАН
ЭЛЕКТРОННОЙ ПОДПИСЬЮ

Сертификат: 00BВ056В7401СВ38D2В3576АСDС8425108

Владелец: ФЕДЕРАЛЬНАЯ СЛУЖБА ГОСУДАРСТВЕННОЙ

РЕГИСТРАЦИИ, КАДАСТРА И КАРТОГРАФИИ

Действителен: с 27.06.2023 по 19.09.2024

полное наименование должности

инициалы, фамилия



Выписка из Единого государственного реестра недвижимости об основных характеристиках и зарегистрированных правах на объект недвижимости

Сведения об основных характеристиках объекта недвижимости

На основании запроса от 29.09.2023, поступившего на рассмотрение 29.09.2023, сообщаем, что согласно записям Единого государственного реестра недвижимости:

Раздел 1 Лист 1

Земельный участок			
вид объекта недвижимости			
Лист № 1 раздела 1	Всего листов раздела 1: 1	Всего разделов: 2	Всего листов выписки: 3
29.09.2023г. № КУВИ-001/2023-221281584			
Кадастровый номер:	81:04:0550001:29		
Номер кадастрового квартала:	81:04:0550001		
Дата присвоения кадастрового номера:	02.03.2005		
Ранее присвоенный государственный учетный номер:	81:225:918:005029		
Местоположение:	Пермский край, р-н. Юрлинский, п. Сюзьва		
Площадь, м2:	1300		
Кадастровая стоимость, руб:	57343		
Кадастровые номера расположенных в пределах земельного участка объектов недвижимости:	данные отсутствуют		
Категория земель:	Земли населенных пунктов		
Виды разрешенного использования:	Для ведения личного подсобного хозяйства		
Статус записи об объекте недвижимости:	Сведения об объекте недвижимости имеют статус "актуальные, ранее учтенные"		
Особые отметки:	Граница земельного участка не установлена в соответствии с требованиями земельного законодательства. Сведения, необходимые для заполнения раздела: 3 - Описание местоположения земельного участка, отсутствуют.		
Получатель выписки:	Перебатов Валерий Геннадьевич, действующий(ая) на основании документа "" АДМИНИСТРАЦИЯ ЮРЛИНСКОГО МУНИЦИПАЛЬНОГО ОКРУГА ПЕРМСКОГО КРАЯ		

КОПИЯ ВЕРНА

ГЛАВА МУНИЦИПАЛЬНОГО ОКРУГА -

ГЛАВА АДМИНИСТРАЦИИ ЮРЛИНСКОГО

МУНИЦИПАЛЬНОГО ОКРУГА

М. МОИСЕЕВА



	ДОКУМЕНТ ПОДПИСАН ЭЛЕКТРОННОЙ ПОДПИСЬЮ
Сертификат: 00BB056B7401CB38D2B3576ACDC8425108 Владелец: ФЕДЕРАЛЬНАЯ СЛУЖБА ГОСУДАРСТВЕННОЙ РЕГИСТРАЦИИ, КАДАСТРА И КАРТОГРАФИИ Действителен: с 27.06.2023 по 19.09.2024	инициалы, фамилия

полное наименование должности	инициалы, фамилия
-------------------------------	-------------------

Земельный участок			
вид объекта недвижимости			
Лист № 2 раздела 2	Всего листов раздела 2: 2	Всего разделов: 2	Всего листов выписки: 3
29.09.2023г. № КУВИ-001/2023-221281584			
Кадастровый номер:		81:04:0550001:29	
11	Правопритязания и сведения о наличии поступивших, но не рассмотренных заявлений о проведении государственной регистрации права (перехода, прекращения права), ограничения права или обременения объекта недвижимости, сделки в отношении объекта недвижимости:	отсутствуют	
12	Сведения о невозможности государственной регистрации перехода, прекращения, ограничения права на земельный участок из земель сельскохозяйственного назначения:	данные отсутствуют	

КОПИЯ ВЕРНА

ГЛАВА МУНИЦИПАЛЬНОГО ОКРУГА -
 ГЛАВА АДМИНИСТРАЦИИ ЮРЛИНСКОГО
 МУНИЦИПАЛЬНОГО ОКРУГА
 МОИСЕЕВА



ДОКУМЕНТ ПОДПИСАН
 ЭЛЕКТРОННОЙ ПОДПИСЬЮ

Сертификат: 00BV056B7401CB38D2B3576ACDC8425108

Владелец: ФЕДЕРАЛЬНАЯ СЛУЖБА ГОСУДАРСТВЕННОЙ
 РЕГИСТРАЦИИ, КАДАСТРА И КАРТОГРАФИИ
 Действителен: с 27.06.2023 по 19.09.2024

полное наименование должности

инициалы, фамилия



Выписка из Единого государственного реестра недвижимости об основных характеристиках и зарегистрированных правах на объект недвижимости

Сведения об основных характеристиках объекта недвижимости

На основании запроса от 29.09.2023, поступившего на рассмотрение 29.09.2023, сообщаем, что согласно записям Единого государственного реестра недвижимости:


Раздел 1 Лист 1

Земельный участок			
вид объекта недвижимости			
Лист № 1 раздела 1	Всего листов раздела 1: 1	Всего разделов: 2	Всего листов выписки: 3
29.09.2023г. № КУВИ-001/2023-221281578			
Кадастровый номер:	81:04:0550001:37		
Номер кадастрового квартала:	81:04:0550001		
Дата присвоения кадастрового номера:	02.03.2005		
Ранее присвоенный государственный учетный номер:	81:225:918:005037		
Местоположение:	Пермский край, р-н. Юрлинский, п. Сюзьва		
Площадь, м2:	1800		
Кадастровая стоимость, руб:	77814		
Кадастровые номера расположенных в пределах земельного участка объектов недвижимости:	данные отсутствуют		
Категория земель:	Земли населенных пунктов		
Виды разрешенного использования:	Для ведения личного подсобного хозяйства		
Статус записи об объекте недвижимости:	Сведения об объекте недвижимости имеют статус "актуальные, ранее учтенные"		
Особые отметки:	Граница земельного участка не установлена в соответствии с требованиями земельного законодательства. Сведения, необходимые для заполнения раздела: 3 - Описание местоположения земельного участка, отсутствуют.		
Получатель выписки:	Перебатов Валерий Геннадьевич, действующий(ая) на основании документа "" АДМИНИСТРАЦИЯ ЮРЛИНСКОГО МУНИЦИПАЛЬНОГО ОКРУГА ПЕРМСКОГО КРАЯ		

КОПИЯ ВЕРНА

ГЛАВА МУНИЦИПАЛЬНОГО ОКРУГА -
ГЛАВА АДМИНИСТРАЦИИ ЮРЛИНСКОГО
МУНИЦИПАЛЬНОГО ОКРУГА
М. МОИСЕЕВА



 ДОКУМЕНТ ПОДПИСАН ЭЛЕКТРОННОЙ ПОДПИСЬЮ
Сертификат: 00ВВ056В7401СВ38D2В3576АСДС8425108 Владелец: ФЕДЕРАЛЬНАЯ СЛУЖБА ГОСУДАРСТВЕННОЙ РЕГИСТРАЦИИ, КАДАСТРА И КАРТОГРАФИИ Действителен: с 27.06.2023 по 19.09.2024

полное наименование должности	инициалы, фамилия
-------------------------------	-------------------

Земельный участок			
вид объекта недвижимости			
Лист № 2 раздела 2	Всего листов раздела 2: 2	Всего разделов: 2	Всего листов выписки: 3
29.09.2023г. № КУВИ-001/2023-221281578			
Кадастровый номер:		81:04:0550001:37	
11	Правопритязания и сведения о наличии поступивших, но не рассмотренных заявлений о проведении государственной регистрации права (перехода, прекращения права), ограничения права или обременения объекта недвижимости, сделки в отношении объекта недвижимости:	отсутствуют	
12	Сведения о невозможности государственной регистрации перехода, прекращения, ограничения права на земельный участок из земель сельскохозяйственного назначения:	данные отсутствуют	

КОПИЯ ВЕРНА

ГЛАВА МУНИЦИПАЛЬНОГО ОКРУГА –

ГЛАВА АДМИНИСТРАЦИИ ЮРЛИНСКОГО

МУНИЦИПАЛЬНОГО ОКРУГА

И. М. МОИСЕЕВА


ДОКУМЕНТ ПОДПИСАН
ЭЛЕКТРОННОЙ ПОДПИСЬЮ

Сертификат: 00BB056B7401CB38D2B3576ACDC8425108

Владелец: ФЕДЕРАЛЬНАЯ СЛУЖБА ГОСУДАРСТВЕННОЙ
РЕГИСТРАЦИИ, КАДАСТРА И КАРТОГРАФИИ
Действителен: с 27.06.2023 по 19.09.2024

ПОЛНОЕ НАИМЕНОВАНИЕ ДОЛЖНОСТИ

инициалы, фамилия



Выписка из Единого государственного реестра недвижимости об основных характеристиках и зарегистрированных правах на объект недвижимости

Сведения об основных характеристиках объекта недвижимости

На основании запроса от 29.09.2023, поступившего на рассмотрение 29.09.2023, сообщаем, что согласно записям Единого государственного реестра недвижимости:

Раздел 1 Лист 1

Земельный участок			
вид объекта недвижимости			
Лист № 1 раздела 1	Всего листов раздела 1: 1	Всего разделов: 2	Всего листов выписки: 3
29.09.2023г. № КУВИ-001/2023-221281689			
Кадастровый номер:	81:04:0550001:39		
Номер кадастрового квартала:	81:04:0550001		
Дата присвоения кадастрового номера:	02.03.2005		
Ранее присвоенный государственный учетный номер:	81:225:918:005039		
Местоположение:	Пермский край, р-н. Юрлинский, п. Сюзьва		
Площадь, м2:	800		
Кадастровая стоимость, руб:	35288		
Кадастровые номера расположенных в пределах земельного участка объектов недвижимости:	данные отсутствуют		
Категория земель:	Земли населенных пунктов		
Виды разрешенного использования:	Для ведения личного подсобного хозяйства		
Статус записи об объекте недвижимости:	Сведения об объекте недвижимости имеют статус "актуальные, ранее учтенные"		
Особые отметки:	Граница земельного участка не установлена в соответствии с требованиями земельного законодательства. Сведения, необходимые для заполнения раздела: 3 - Описание местоположения земельного участка, отсутствуют.		
Получатель выписки:	Перебатов Валерий Геннадьевич, действующий(ая) на основании документа "" АДМИНИСТРАЦИЯ ЮРЛИНСКОГО МУНИЦИПАЛЬНОГО ОКРУГА ПЕРМСКОГО КРАЯ		

КОПИЯ ВЕРНА

ГЛАВА МУНИЦИПАЛЬНОГО ОКРУГА -

ГЛАВА АДМИНИСТРАЦИИ ЮРЛИНСКОГО

МУНИЦИПАЛЬНОГО ОКРУГА

М.М. МОИСЕЕВА



<p>ДОКУМЕНТ ПОДПИСАН ЭЛЕКТРОННОЙ ПОДПИСЬЮ</p> <p>Сертификат: 00BВ056В7401СВ38D2В3576АСДС425108 Владелец: ФЕДЕРАЛЬНАЯ СЛУЖБА ГОСУДАРСТВЕННОЙ РЕГИСТРАЦИИ, КАДАСТРА И КАРТОГРАФИИ Действителен с 27.06.2023 по 19.09.2024</p>	<p>инициалы, фамилия</p>
<p>полное наименование должности</p>	

Земельный участок			
вид объекта недвижимости			
Лист № 2 раздела 2	Всего листов раздела 2: 2	Всего разделов: 2	Всего листов выписки: 3
29.09.2023г. № КУВИ-001/2023-221281689			
Кадастровый номер:		81:04:0550001:39	
11	Правопритязания и сведения о наличии поступивших, но не рассмотренных заявлений о проведении государственной регистрации права (перехода, прекращения права), ограничения права или обременения объекта недвижимости, сделки в отношении объекта недвижимости:	отсутствуют	
12	Сведения о невозможности государственной регистрации перехода, прекращения, ограничения права на земельный участок из земель сельскохозяйственного назначения:	данные отсутствуют	

КОПИЯ ВЕРНА

ГЛАВА МУНИЦИПАЛЬНОГО ОКРУГА –

ГЛАВА АДМИНИСТРАЦИИ ЮРЛИНСКОГО

МУНИЦИПАЛЬНОГО ОКРУГА

МОИСЕЕВА


ДОКУМЕНТ ПОДПИСАН
ЭЛЕКТРОННОЙ ПОДПИСЬЮ

Сертификат: 008В056В7401СВ38D2В3576АСДС8425108

Владелец: ФЕДЕРАЛЬНАЯ СЛУЖБА ГОСУДАРСТВЕННОЙ

РЕГИСТРАЦИИ, КАДАСТРА И КАРТОГРАФИИ

Действителен: с 27.06.2023 по 19.09.2024

ПОЛНОЕ НАИМЕНОВАНИЕ ДОЛЖНОСТИ

ИНИЦИАЛЫ, ФАМИЛИЯ



Выписка из Единого государственного реестра недвижимости об основных характеристиках и зарегистрированных правах на объект недвижимости

Сведения об основных характеристиках объекта недвижимости

На основании запроса от 29.09.2023, поступившего на рассмотрение 29.09.2023, сообщаем, что согласно записям Единого государственного реестра недвижимости:

Раздел I Лист I

Земельный участок			
вид объекта недвижимости			
Лист № 1 раздела I	Всего листов раздела I: 1	Всего разделов: 2	Всего листов выписки: 3
29.09.2023г. № КУВИ-001/2023-221281615			
Кадастровый номер:	81:04:0550001:50		
Номер кадастрового квартала:	81:04:0550001		
Дата присвоения кадастрового номера:	02.03.2005		
Ранее присвоенный государственный учетный номер:	81:225:918:005050		
Местоположение:	Пермский край, р-н. Юрлинский, п. Сюзьва		
Площадь, м2:	2100		
Кадастровая стоимость, руб:	90783		
Кадастровые номера расположенных в пределах земельного участка объектов недвижимости:	данные отсутствуют		
Категория земель:	Земли населенных пунктов		
Виды разрешенного использования:	Для ведения личного подсобного хозяйства		
Статус записи об объекте недвижимости:	Сведения об объекте недвижимости имеют статус "актуальные, ранее учтенные"		
Особые отметки:	Граница земельного участка не установлена в соответствии с требованиями земельного законодательства. Сведения, необходимые для заполнения раздела: 3 - Описание местоположения земельного участка, отсутствуют.		
Получатель выписки:	Перебагов Валерий Геннадьевич, действующий(ая) на основании документа "" АДМИНИСТРАЦИЯ ЮРЛИНСКОГО МУНИЦИПАЛЬНОГО ОКРУГА ПЕРМСКОГО КРАЯ		

КОПИЯ ВЕРНА

ГЛАВА МУНИЦИПАЛЬНОГО ОКРУГА -
ГЛАВА АДМИНИСТРАЦИИ ЮРЛИНСКОГО
МУНИЦИПАЛЬНОГО ОКРУГА

МОИСЕЕВА



 ДОКУМЕНТ ПОДПИСАН ЭЛЕКТРОННОЙ ПОДПИСЬЮ Сертификат: 00B056B7401CB38D2B3576ACDC8425108 Владелец: ФЕДЕРАЛЬНАЯ СЛУЖБА ГОСУДАРСТВЕННОЙ РЕГИСТРАЦИИ, КАДАСТРА И КАРТОГРАФИИ Действителен: с 27.06.2023 по 19.09.2024	инициалы, фамилия
полное наименование должности	

Земельный участок			
вид объекта недвижимости			
Лист № 2 раздела 2	Всего листов раздела 2: 2	Всего разделов: 2	Всего листов выписки: 3

29.09.2023г. № КУВИ-001/2023-221281615

Кадастровый номер: 81:04:0550001:50

	сведения об управляющем залогом и о договоре управления залогом, если такой договор заключен для управления ипотекой:	данные отсутствуют
	сведения о депозитарии, который осуществляет хранение обездвиженной документарной закладной или электронной закладной:	
	сведения о внесении изменений или дополнений в регистрационную запись об ипотеке:	
6	Заявленные в судебном порядке права требования:	данные отсутствуют
7	Сведения о возражении в отношении зарегистрированного права:	данные отсутствуют
8	Сведения о возможности предоставления третьим лицам персональных данных физического лица	данные отсутствуют
9	Сведения о наличии решения об изъятии объекта недвижимости для государственных и муниципальных нужд:	данные отсутствуют
10	Сведения о невозможности государственной регистрации без личного участия правообладателя или его законного представителя:	данные отсутствуют
11	Правопритязания и сведения о наличии поступивших, но не рассмотренных заявлений о проведении государственной регистрации права (перехода, прекращения права), ограничения права или обременения объекта недвижимости, сделки в отношении объекта недвижимости:	отсутствуют
12	Сведения о невозможности государственной регистрации перехода, прекращения, ограничения права на земельный участок из земель сельскохозяйственного назначения:	данные отсутствуют

КОПИЯ ВЕРНА

ГЛАВА МУНИЦИПАЛЬНОГО ОКРУГА -

ГЛАВА АДМИНИСТРАЦИИ ЮРЛИНСКОГО
МУНИЦИПАЛЬНОГО ОКРУГА

.М. МОИСЕЕВА

ДОКУМЕНТ ПОДПИСАН
ЭЛЕКТРОННОЙ ПОДПИСЬЮ

Сертификат: 00B056B7401CB38D2B3576ACDC8425108

Владелец: ФЕДЕРАЛЬНАЯ СЛУЖБА ГОСУДАРСТВЕННОЙ

РЕГИСТРАЦИИ, КАДАСТРА И КАРТОГРАФИИ

Действителен: с 27.06.2023 по 19.09.2024

полное наименование должности

инициалы, фамилия



Выписка из Единого государственного реестра недвижимости об основных характеристиках и зарегистрированных правах на объект недвижимости

Сведения об основных характеристиках объекта недвижимости

На основании запроса от 29.09.2023, поступившего на рассмотрение 29.09.2023, сообщаем, что согласно записям Единого государственного реестра недвижимости:

Раздел 1 Лист 1

Земельный участок			
вид объекта недвижимости			
Лист № 1 раздела 1	Всего листов раздела 1: 1	Всего разделов: 2	Всего листов выписки: 3
29.09.2023г. № КУВИ-001/2023-221281673			
Кадастровый номер:	81:04:0550001:55		
Номер кадастрового квартала:	81:04:0550001		
Дата присвоения кадастрового номера:	02.03.2005		
Ранее присвоенный государственный учетный номер:	81:225:918:005055		
Местоположение:	Пермский край, р-н. Юрлинский, п. Сюзьва		
Площадь, м2:	2600		
Кадастровая стоимость, руб:	112398		
Кадастровые номера расположенных в пределах земельного участка объектов недвижимости:	данные отсутствуют		
Категория земель:	Земли населенных пунктов		
Виды разрешенного использования:	Для ведения личного подсобного хозяйства		
Статус записи об объекте недвижимости:	Сведения об объекте недвижимости имеют статус "актуальные, ранее учтенные"		
Особые отметки:	Граница земельного участка не установлена в соответствии с требованиями земельного законодательства. Сведения, необходимые для заполнения раздела: 3 - Описание местоположения земельного участка, отсутствуют.		
Получатель выписки:	Перебатов Валерий Геннадьевич, действующий(ая) на основании документа "" АДМИНИСТРАЦИЯ ЮРЛИНСКОГО МУНИЦИПАЛЬНОГО ОКРУГА ПЕРМСКОГО КРАЯ		

КОПИЯ ВЕРНА

ГЛАВА МУНИЦИПАЛЬНОГО ОКРУГА -
ГЛАВА АДМИНИСТРАЦИИ ЮРЛИНСКОГО
МУНИЦИПАЛЬНОГО ОКРУГА
М. МОИСЕЕВА



ДОКУМЕНТ ПОДПИСАН
ЭЛЕКТРОННОЙ ПОДПИСЬЮ

Сертификат: 00BВ056В7401СВ38D2В3576АСDС8425108

Владелец: ФЕДЕРАЛЬНАЯ СЛУЖБА ГОСУДАРСТВЕННОЙ
РЕГИСТРАЦИИ, КАДАСТРА И КАРТОГРАФИИ
Действителен: с 27.06.2023 по 19.09.2024

полное наименование должности

инициалы, фамилия

Земельный участок			
вид объекта недвижимости			
Лист № 2 раздела 2	Всего листов раздела 2: 2	Всего разделов: 2	Всего листов выписки: 3
29.09.2023г. № КУВИ-001/2023-221281673			
Кадастровый номер:		81:04:0550001:55	
11	Правопритязания и сведения о наличии поступивших, но не рассмотренных заявлений о проведении государственной регистрации права (перехода, прекращения права), ограничения права или обременения объекта недвижимости, сделки в отношении объекта недвижимости:	отсутствуют	
12	Сведения о невозможности государственной регистрации перехода, прекращения, ограничения права на земельный участок из земель сельскохозяйственного назначения:	данные отсутствуют	


КОПИЯ ВЕРНА

ГЛАВА МУНИЦИПАЛЬНОГО ОКРУГА -



ГЛАВА АДМИНИСТРАЦИИ ЮРЛИНСКОГО

МУНИЦИПАЛЬНОГО ОКРУГА

Т.М. МОИСЕЕВА




инициалы, фамилия

	ДОКУМЕНТ ПОДПИСАН
	ЭЛЕКТРОННОЙ ПОДПИСЬЮ
	Сертификат: 00BВ056В7401СВ38D2В3576АСДС8425108
	Владелец: ФЕДЕРАЛЬНАЯ СЛУЖБА ГОСУДАРСТВЕННОЙ
	РЕГИСТРАЦИИ, КАДАСТРА И КАРТОГРАФИИ
полное наименование должности	Действителен: с 27.06.2023 по 19.09.2024

Филиал публично-правовой компании «Роскадастр» по Пермскому краю
полное наименование органа регистрации прав



Выписка из Единого государственного реестра недвижимости об основных характеристиках и зарегистрированных правах на объект недвижимости

Сведения об основных характеристиках объекта недвижимости

На основании запроса от 29.09.2023, поступившего на рассмотрение 29.09.2023, сообщаем, что согласно записям Единого государственного реестра недвижимости:

Раздел 1 Лист 1

Земельный участок			
вид объекта недвижимости			

Лист № 1 раздела 1	Всего листов раздела 1: 1	Всего разделов: 2	Всего листов выписки: 3
--------------------	---------------------------	-------------------	-------------------------

29.09.2023г. № КУВИ-001/2023-221281701	
Кадастровый номер:	81:04:0550001:56

Номер кадастрового квартала:	81:04:0550001
Дата присвоения кадастрового номера:	02.03.2005
Ранее присвоенный государственный учетный номер:	81:225:918:005056
Местоположение:	Пермский край, р-н Юрлинский, п Сюзьва
Площадь, м2:	1600
Кадастровая стоимость, руб:	69168
Кадастровые номера расположенных в пределах земельного участка объектов недвижимости:	данные отсутствуют
Категория земель:	Земли населенных пунктов
Виды разрешенного использования:	Для ведения личного подсобного хозяйства
Статус записи об объекте недвижимости:	Сведения об объекте недвижимости имеют статус "актуальные, ранее учтенные"
Особые отметки:	Граница земельного участка не установлена в соответствии с требованиями земельного законодательства. Сведения, необходимые для заполнения раздела: 3 - Описание местоположения земельного участка, отсутствуют.
Получатель выписки:	Перебатов Валерий Геннадьевич, действующий(ая) на основании документа "" АДМИНИСТРАЦИЯ ЮРЛИНСКОГО МУНИЦИПАЛЬНОГО ОКРУГА ПЕРМСКОГО КРАЯ

КОПИЯ ВЕРНА

ГЛАВА МУНИЦИПАЛЬНОГО ОКРУГА -

ГЛАВА АДМИНИСТРАЦИИ ЮРЛИНСКОГО

МУНИЦИПАЛЬНОГО ОКРУГА

МОИСЕЕВА



инициалы, фамилия

<p>ДОКУМЕНТ ПОДПИСАН ЭЛЕКТРОННОЙ ПОДПИСЬЮ</p> <p>Сертификат: 00B056B7401CB38D2B3576ACDC8425108 Владелец: ФЕДЕРАЛЬНАЯ СЛУЖБА ГОСУДАРСТВЕННОЙ РЕГИСТРАЦИИ, КАДАСТРА И КАРТОГРАФИИ Действителен: с 27.06.2023 по 19.09.2024</p>	<p>полное наименование должности</p>
--	--------------------------------------

Земельный участок			
вид объекта недвижимости			
Лист № 2 раздела 2	Всего листов раздела 2: 2	Всего разделов: 2	Всего листов выписки: 3
29.09.2023г. № КУВИ-001/2023-221281701			
Кадастровый номер:		81:04:0550001:56	
11	Правопритязания и сведения о наличии поступивших, но не рассмотренных заявлений о проведении государственной регистрации права (перехода, прекращения права), ограничения права или обременения объекта недвижимости, сделки в отношении объекта недвижимости:	отсутствуют	
12	Сведения о невозможности государственной регистрации перехода, прекращения, ограничения права на земельный участок из земель сельскохозяйственного назначения:	данные отсутствуют	

КОПИЯ ВЕРНА

ГЛАВА МУНИЦИПАЛЬНОГО ОКРУГА –
 ГЛАВА АДМИНИСТРАЦИИ ЮРЛИНСКОГО
 МУНИЦИПАЛЬНОГО ОКРУГА
 М. МОИСЕЕВА




ДОКУМЕНТ ПОДПИСАН
 ЭЛЕКТРОННОЙ ПОДПИСЬЮ

Сертификат: 00BV056B7401CB38D2B3576ACDC8425108
 Владелец: ФЕДЕРАЛЬНАЯ СЛУЖБА ГОСУДАРСТВЕННОЙ
 РЕГИСТРАЦИИ, КАДАСТРА И КАРТОГРАФИИ
 Действителен: с 27.06.2023 по 19.09.2024

полное наименование должности

инициалы, фамилия

Филиал публично-правовой компании «Роскадастр» по Пермскому краю
полное наименование органа регистрации прав

Выписка из Единого государственного реестра недвижимости об основных характеристиках и зарегистрированных правах на объект недвижимости

Сведения об основных характеристиках объекта недвижимости

На основании запроса от 29.09.2023, поступившего на рассмотрение 29.09.2023, сообщаем, что согласно записям Единого государственного реестра недвижимости:

Раздел I Лист I

Земельный участок			
вид объекта недвижимости			
Лист № I раздела I	Всего листов раздела I: I	Всего разделов: 2	Всего листов выписки: 3
29.09.2023г. № КУВИ-001/2023-221281677			
Кадастровый номер:	81:04:0550001:63		
Номер кадастрового квартала:	81:04:0550001		
Дата присвоения кадастрового номера:	02.03.2005		
Ранее присвоенный государственный учетный номер:	81:225:918:005063		
Местоположение:	Пермский край, р-н. Юрлинский, п. Сюзъя		
Площадь, м2:	700		
Кадастровая стоимость, руб:	30877		
Кадастровые номера расположенных в пределах земельного участка объектов недвижимости:	данные отсутствуют		
Категория земель:	Земли населенных пунктов		
Виды разрешенного использования:	Для ведения личного подсобного хозяйства		
Статус записи об объекте недвижимости:	Сведения об объекте недвижимости имеют статус "актуальные, ранее учтенные"		
Особые отметки:	Граница земельного участка не установлена в соответствии с требованиями земельного законодательства. Сведения, необходимые для заполнения раздела: 3 - Описание местоположения земельного участка, отсутствуют.		
Получатель выписки:	Перебатов Валерий Геннадьевич, действующий(ая) на основании документа "" АДМИНИСТРАЦИЯ ЮРЛИНСКОГО МУНИЦИПАЛЬНОГО ОКРУГА ПЕРМСКОГО КРАЯ		

КОПИЯ ВЕРНА



ГЛАВА МУНИЦИПАЛЬНОГО ОКРУГА -
ГЛАВА АДМИНИСТРАЦИИ ЮРЛИНСКОГО
МУНИЦИПАЛЬНОГО ОКРУГА
М. МОИСЕЕВА

Handwritten signature of M. Moiseeva

	ДОКУМЕНТ ПОДПИСАН ЭЛЕКТРОННОЙ ПОДПИСЬЮ
Сертификат: 00BV056B7401CB38D2B3576ACDC8425108	инициалы, фамилия
Владелец: ФЕДЕРАЛЬНАЯ СЛУЖБА ГОСУДАРСТВЕННОЙ РЕГИСТРАЦИИ, КАДАСТРА И КАРТОГРАФИИ	
Действителен: с 27.06.2023 по 19.09.2024	
полное наименование должности	

Выписка из Единого государственного реестра недвижимости об основных характеристиках и зарегистрированных правах на объект недвижимости

Сведения о зарегистрированных правах

Земельный участок			
вид объекта недвижимости			
Лист № 1 раздела 2	Всего листов раздела 2: 2	Всего разделов: 2	Всего листов выписки: 3
29.09.2023г. № КУВИ-001/2023-221281677			
Кадастровый номер:		81:04:0550001:63	

1	Правообладатель (правообладатели):	1.1	Муниципальное образование Юрлинский муниципальный округ Пермского края
	Сведения о возможности предоставления третьим лицам персональных данных физического лица:	1.1.1	данные отсутствуют
2	Вид, номер, дата и время государственной регистрации права:	2.1	Собственность 81:04:0550001:63-59/095/2021-2 30.06.2021 08:48:52
4	Сведения об осуществлении государственной регистрации сделки, права, ограничения права без необходимого в силу закона согласия третьего лица, органа:	4.1	данные отсутствуют
5	Ограничение прав и обременение объекта недвижимости:	не зарегистрировано	
6	Заявленные в судебном порядке права требования:	данные отсутствуют	
7	Сведения о возражении в отношении зарегистрированного права:	данные отсутствуют	
8	Сведения о возможности предоставления третьим лицам персональных данных физического лица	данные отсутствуют	
9	Сведения о наличии решения об изъятии объекта недвижимости для государственных и муниципальных нужд:	данные отсутствуют	
10	Сведения о невозможности государственной регистрации без личного участия правообладателя или его законного представителя:	данные отсутствуют	
11	Правопритязания и сведения о наличии поступивших, но не рассмотренных заявлений о проведении государственной регистрации права (перехода, прекращения права), ограничения права или обременения объекта недвижимости, сделки в отношении объекта недвижимости:	отсутствуют	

КОПИЯ ВЕРНА

ГЛАВА МУНИЦИПАЛЬНОГО ОКРУГА -
ГЛАВА АДМИНИСТРАЦИИ ЮРЛИНСКОГО
МУНИЦИПАЛЬНОГО ОКРУГА
М. МОИСЕЕВА

и.и.и.

ДОКУМЕНТ ПОДПИСАН
ЭЛЕКТРОННОЙ ПОДПИСЬЮ

Сертификат: 00BВ056В7401СВ38D2В3576АСDС8425108
Владелец: ФЕДЕРАЛЬНАЯ СЛУЖБА ГОСУДАРСТВЕННОЙ
РЕГИСТРАЦИИ, КАДАСТРА И КАРТОГРАФИИ
Действителен: с 27.06.2023 по 19.09.2024

полное наименование должности	инициалы, фамилия
-------------------------------	-------------------

Земельный участок			
вид объекта недвижимости			
Лист № 2 раздела 2	Всего листов раздела 2: 2	Всего разделов: 2	Всего листов выписки: 3
29.09.2023г. № КУВИ-001/2023-221281677			
Кадастровый номер:		81:04:0550001:63	
12	Сведения о невозможности государственной регистрации перехода, прекращения, ограничения права на земельный участок из земель сельскохозяйственного назначения:	данные отсутствуют	

КОПИЯ ВЕРНА

ГЛАВА МУНИЦИПАЛЬНОГО ОКРУГА –
 ГЛАВА АДМИНИСТРАЦИИ ЮРЛИНСКОГО
 МУНИЦИПАЛЬНОГО ОКРУГА
 М. МОИСЕЕВА




ДОКУМЕНТ ПОДПИСАН
 ЭЛЕКТРОННОЙ ПОДПИСЬЮ

Сертификат: 00BВ056В7401СВ38D2В3576АСДС8425108
 Владелец: ФЕДЕРАЛЬНАЯ СЛУЖБА ГОСУДАРСТВЕННОЙ
 РЕГИСТРАЦИИ, КАДАСТРА И КАРТОГРАФИИ
 Действителен: с 27.06.2023 по 19.09.2024

полное наименование должности

инициалы, фамилия

Филиал публично-правовой компании «Роскадастр» по Пермскому краю
полное наименование органа регистрации прав

Выписка из Единого государственного реестра недвижимости об основных характеристиках и зарегистрированных правах на объект недвижимости

Сведения об основных характеристиках объекта недвижимости

На основании запроса от 29.09.2023, поступившего на рассмотрение 29.09.2023, сообщаем, что согласно записям Единого государственного реестра недвижимости:

Раздел I Лист I

Земельный участок			
вид объекта недвижимости			
Лист № 1 раздела I	Всего листов раздела I: 1	Всего разделов: 2	Всего листов выписки: 3
29.09.2023г. № КУВИ-001/2023-221281659			
Кадастровый номер:	81:04:0550001:66		
Номер кадастрового квартала:	81:04:0550001		
Дата присвоения кадастрового номера:	02.03.2005		
Ранее присвоенный государственный учетный номер:	81:225:918:005066		
Местоположение:	Пермский край, р-н. Юрлинский, п. Сюзьва		
Площадь, м2:	800		
Кадастровая стоимость, руб:	35288		
Кадастровые номера расположенных в пределах земельного участка объектов недвижимости:	данные отсутствуют		
Категория земель:	Земли населенных пунктов		
Виды разрешенного использования:	Для ведения личного подсобного хозяйства		
Статус записи об объекте недвижимости:	Сведения об объекте недвижимости имеют статус "актуальные, ранее учтенные"		
Особые отметки:	Граница земельного участка не установлена в соответствии с требованиями земельного законодательства. Сведения, необходимые для заполнения раздела: 3 - Описание местоположения земельного участка, отсутствуют.		
Получатель выписки:	Перебатов Валерий Геннадьевич, действующий(ая) на основании документа "" АДМИНИСТРАЦИЯ ЮРЛИНСКОГО МУНИЦИПАЛЬНОГО ОКРУГА ПЕРМСКОГО КРАЯ		

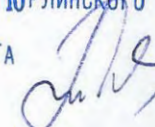
КОПИЯ ВЕРНА

ГЛАВА МУНИЦИПАЛЬНОГО ОКРУГА -

ГЛАВА АДМИНИСТРАЦИИ ЮРЛИНСКОГО

МУНИЦИПАЛЬНОГО ОКРУГА

М. МОИСЕЕВА




ДОКУМЕНТ ПОДПИСАН
ЭЛЕКТРОННОЙ ПОДПИСЬЮ

Сертификат: 00BВ056В7401СВ38D2В3376АСDС8425108

Владелец: ФЕДЕРАЛЬНАЯ СЛУЖБА ГОСУДАРСТВЕННОЙ
РЕГИСТРАЦИИ, КАДАСТРА И КАРТОГРАФИИ
Действителен: с 27.06.2023 по 19.09.2024

полное наименование должности

инициалы, фамилия

Выписка из Единого государственного реестра недвижимости об основных характеристиках и зарегистрированных правах на объект недвижимости
Сведения о зарегистрированных правах

Земельный участок			
вид объекта недвижимости			
Лист № 1 раздела 2	Всего листов раздела 2: 2	Всего разделов: 2	Всего листов выписки: 3
29.09.2023г. № КУВИ-001/2023-221281659			
Кадастровый номер:		81:04:0550001:66	

1	Правообладатель (правообладатели):	1.1	Муниципальное образование Юрлинский муниципальный округ Пермского края
	Сведения о возможности предоставления третьим лицам персональных данных физического лица:	1.1.1	данные отсутствуют
2	Вид, номер, дата и время государственной регистрации права:	2.1	Собственность 81:04:0550001:66-59/095/2023-2 03.08.2023 06:37:35
4	Сведения об осуществлении государственной регистрации сделки, права, ограничения права без необходимого в силу закона согласия третьего лица, органа:	4.1	данные отсутствуют
5	Ограничение прав и обременение объекта недвижимости:	не зарегистрировано	
6	Заявленные в судебном порядке права требования:	данные отсутствуют	
7	Сведения о возражении в отношении зарегистрированного права:	данные отсутствуют	
8	Сведения о возможности предоставления третьим лицам персональных данных физического лица	данные отсутствуют	
9	Сведения о наличии решения об изъятии объекта недвижимости для государственных и муниципальных нужд:	данные отсутствуют	
10	Сведения о невозможности государственной регистрации без личного участия правообладателя или его законного представителя:	данные отсутствуют	
11	Правопритязания и сведения о наличии поступивших, но не рассмотренных заявлений о проведении государственной регистрации права (перехода, прекращения права), ограничения права или обременения объекта недвижимости, сделки в отношении объекта недвижимости:	отсутствуют	

КОПИЯ ВЕРНА

ГЛАВА МУНИЦИПАЛЬНОГО ОКРУГА –

ГЛАВА АДМИНИСТРАЦИИ ЮРЛИНСКОГО

МУНИЦИПАЛЬНОГО ОКРУГА

М. МОИСЕЕВА

ДОКУМЕНТ ПОДПИСАН
ЭЛЕКТРОННОЙ ПОДПИСЬЮ

Сертификат: 00BВ056В7401СВ38D2В3576АСДС8425108

Владелец: ФЕДЕРАЛЬНАЯ СЛУЖБА ГОСУДАРСТВЕННОЙ
РЕГИСТРАЦИИ, КАДАСТРА И КАРТОГРАФИИ
Действителен: с 27.06.2023 по 19.09.2024

полное наименование должности

инициалы, фамилия

Земельный участок			
вид объекта недвижимости			
Лист № 2 раздела 2	Всего листов раздела 2: 2	Всего разделов: 2	Всего листов выписки: 3
29.09.2023г. № КУВИ-001/2023-221281659			
Кадастровый номер:		81:04:0550001:66	
12	Сведения о невозможности государственной регистрации перехода, прекращения, ограничения права на земельный участок из земель сельскохозяйственного назначения:	данные отсутствуют	


КОПИЯ ВЕРНА

ГЛАВА МУНИЦИПАЛЬНОГО ОКРУГА –

ГЛАВА АДМИНИСТРАЦИИ ЮРЛИНСКОГО

МУНИЦИПАЛЬНОГО ОКРУГА

Г.М. МОИСЕЕВА


ДОКУМЕНТ ПОДПИСАН
ЭЛЕКТРОННОЙ ПОДПИСЬЮ

Сертификат: 00BВ056B7401СВ38D2В3576АСDС8425108

Владелец: ФЕДЕРАЛЬНАЯ СЛУЖБА ГОСУДАРСТВЕННОЙ
РЕГИСТРАЦИИ, КАДАСТРА И КАРТОГРАФИИ
Действителен: с 27.06.2023 по 19.09.2024

полное наименование должности

инициалы, фамилия



Выписка из Единого государственного реестра недвижимости об основных характеристиках и зарегистрированных правах на объект недвижимости

Сведения об основных характеристиках объекта недвижимости

На основании запроса от 29.09.2023, поступившего на рассмотрение 29.09.2023, сообщаем, что согласно записям Единого государственного реестра недвижимости:

Раздел 1 Лист 1

Земельный участок			
вид объекта недвижимости			
Лист № 1 раздела 1	Всего листов раздела 1: 1	Всего разделов: 2	Всего листов выписки: 3
29.09.2023г. № КУВИ-001/2023-221281766			
Кадастровый номер:	81:04:0550001:67		
Номер кадастрового квартала:	81:04:0550001		
Дата присвоения кадастрового номера:	02.03.2005		
Ранее присвоенный государственный учетный номер:	81:225:918:005067		
Местоположение:	Пермский край, р-н. Юрлинский, п. Сюзьва		
Площадь, м2:	2300		
Кадастровая стоимость, руб:	99429		
Кадастровые номера расположенных в пределах земельного участка объектов недвижимости:	данные отсутствуют		
Категория земель:	Земли населенных пунктов		
Виды разрешенного использования:	Для ведения личного подсобного хозяйства		
Статус записи об объекте недвижимости:	Сведения об объекте недвижимости имеют статус "актуальные, ранее учтенные"		
Особые отметки:	Граница земельного участка не установлена в соответствии с требованиями земельного законодательства. Сведения, необходимые для заполнения раздела: 3 - Описание местоположения земельного участка, отсутствуют.		
Получатель выписки:	Перебатов Валерий Геннадьевич, действующий(ая) на основании документа "" АДМИНИСТРАЦИЯ ЮРЛИНСКОГО МУНИЦИПАЛЬНОГО ОКРУГА ПЕРМСКОГО КРАЯ		

КОПИЯ ВЕРНА

ГЛАВА МУНИЦИПАЛЬНОГО ОКРУГА -

ГЛАВА АДМИНИСТРАЦИИ ЮРЛИНСКОГО

МУНИЦИПАЛЬНОГО ОКРУГА

Т.М. МОИСЕЕВА



ДОКУМЕНТ ПОДПИСАН
ЭЛЕКТРОННОЙ ПОДПИСЬЮ

Сертификат: 00BВ056B7401CB38D2B3576ACDC8425108

Владелец: ФЕДЕРАЛЬНАЯ СЛУЖБА ГОСУДАРСТВЕННОЙ
РЕГИСТРАЦИИ, КАДАСТРА И КАРТОГРАФИИ
Действителен: с 27.06.2023 по 19.09.2024

полное наименование должности

инициалы, фамилия

Земельный участок			
вид объекта недвижимости			
Лист № 2 раздела 2	Всего листов раздела 2: 2	Всего разделов: 2	Всего листов выписки: 3
29.09.2023г. № КУВИ-001/2023-221281766			
Кадастровый номер:		81:04:0550001:67	
11	Правопритязания и сведения о наличии поступивших, но не рассмотренных заявлений о проведении государственной регистрации права (перехода, прекращения права), ограничения права или обременения объекта недвижимости, сделки в отношении объекта недвижимости:	отсутствуют	
12	Сведения о невозможности государственной регистрации перехода, прекращения, ограничения права на земельный участок из земель сельскохозяйственного назначения:	данные отсутствуют	

КОПИЯ ВЕРНА

Глава муниципального округа –

Глава администрации Юрлинского

муниципального округа

МОИСЕЕВА




ДОКУМЕНТ ПОДПИСАН
ЭЛЕКТРОННОЙ ПОДПИСЬЮ

Сертификат: 00BВ056В7401СВ38D2В3576АСДС8425108

Владелец: ФЕДЕРАЛЬНАЯ СЛУЖБА ГОСУДАРСТВЕННОЙ
РЕГИСТРАЦИИ, КАДАСТРА И КАРТОГРАФИИ
Действителен: с 27.06.2023 по 19.09.2024

полное наименование должности

инициалы, фамилия

Филиал публично-правовой компании «Роскадастр» по Пермскому краю
полное наименование органа регистрации прав

Выписка из Единого государственного реестра недвижимости об основных характеристиках и зарегистрированных правах на объект недвижимости

Сведения об основных характеристиках объекта недвижимости

На основании запроса от 29.09.2023, поступившего на рассмотрение 29.09.2023, сообщаем, что согласно записям Единого государственного реестра недвижимости:

Раздел I Лист I

Земельный участок	
вид объекта недвижимости	
Лист № 1 раздела 1	Всего листов раздела 1: 1
	Всего разделов: 2
	Всего листов выписки: 3
29.09.2023г. № КУВИ-001/2023-221281617	
Кадастровый номер:	81:04:0550001:70
Номер кадастрового квартала:	81:04:0550001
Дата присвоения кадастрового номера:	02.03.2005
Ранее присвоенный государственный учетный номер:	81:225:918:005070
Адрес:	Пермский край, Юрлинский район, п. Сюзьва, ул. Свободы, дом № 8
Площадь, м2:	3300
Кадастровая стоимость, руб:	133914
Кадастровые номера расположенных в пределах земельного участка объектов недвижимости:	81:04:0550001:88
Категория земель:	Земли населенных пунктов
Виды разрешенного использования:	Для ведения личного подсобного хозяйства
Статус записи об объекте недвижимости:	Сведения об объекте недвижимости имеют статус "актуальные, ранее учтенные"
Особые отметки:	Граница земельного участка не установлена в соответствии с требованиями земельного законодательства. Сведения, необходимые для заполнения раздела: 3 - Описание местоположения земельного участка, отсутствуют.
Получатель выписки:	Перебатов Валерий Геннадьевич, действующий(ая) на основании документа "" АДМИНИСТРАЦИЯ ЮРЛИНСКОГО МУНИЦИПАЛЬНОГО ОКРУГА ПЕРМСКОГО КРАЯ


КОПИЯ ВЕРНА

ГЛАВА МУНИЦИПАЛЬНОГО ОКРУГА -

ГЛАВА АДМИНИСТРАЦИИ ЮРЛИНСКОГО

МУНИЦИПАЛЬНОГО ОКРУГА

.М. МОИСЕЕВА




ДОКУМЕНТ ПОДПИСАН
ЭЛЕКТРОННОЙ ПОДПИСЬЮ

Сертификат: 00ВВ056В7401СВ38D2В3576АСДС8425108

Владелец: ФЕДЕРАЛЬНАЯ СЛУЖБА ГОСУДАРСТВЕННОЙ
РЕГИСТРАЦИИ, КАДАСТРА И КАРТОГРАФИИ
Действителен: с 27.06.2023 по 19.09.2024

полное наименование должности

инициалы, фамилия

Выписка из Единого государственного реестра недвижимости об основных характеристиках и зарегистрированных правах на объект недвижимости

Сведения о зарегистрированных правах

Земельный участок			
вид объекта недвижимости			
Лист № 1 раздела 2	Всего листов раздела 2: 2	Всего разделов: 2	Всего листов выписки: 3
29.09.2023г. № КУВИ-001/2023-221281617			
Кадастровый номер:		81:04:0550001:70	

1	Правообладатель (правообладатели):	1.1	Муниципальное образование Юрлинский муниципальный округ Пермского края
	Сведения о возможности предоставления третьим лицам персональных данных физического лица:	1.1.1	данные отсутствуют
2	Вид, номер, дата и время государственной регистрации права:	2.1	Собственность 81:04:0550001:70-59/092/2021-2 08.10.2021 08:48:03
4	Сведения об осуществлении государственной регистрации сделки, права, ограничения права без необходимого в силу закона согласия третьего лица, органа:	4.1	данные отсутствуют
5	Ограничение прав и обременение объекта недвижимости:	не зарегистрировано	
6	Заявленные в судебном порядке права требования:	данные отсутствуют	
7	Сведения о возражении в отношении зарегистрированного права:	данные отсутствуют	
8	Сведения о возможности предоставления третьим лицам персональных данных физического лица	данные отсутствуют	
9	Сведения о наличии решения об изъятии объекта недвижимости для государственных и муниципальных нужд:	данные отсутствуют	
10	Сведения о невозможности государственной регистрации без личного участия правообладателя или его законного представителя:	данные отсутствуют	
11	Правопритязания и сведения о наличии поступивших, но не рассмотренных заявлений о проведении государственной регистрации права (перехода, прекращения права), ограничения права или обременения объекта недвижимости, сделки в отношении объекта недвижимости:	отсутствуют	


КОПИЯ ВЕРНА

ГЛАВА МУНИЦИПАЛЬНОГО ОКРУГА –

ГЛАВА АДМИНИСТРАЦИИ ЮРЛИНСКОГО

МУНИЦИПАЛЬНОГО ОКРУГА

М. МОИСЕЕВА


ДОКУМЕНТ ПОДПИСАН
ЭЛЕКТРОННОЙ ПОДПИСЬЮ

Сертификат: 00BV056B7401CB38D2B3576ACDC8425108

Владелец: ФЕДЕРАЛЬНАЯ СЛУЖБА ГОСУДАРСТВЕННОЙ

РЕГИСТРАЦИИ, КАДАСТРА И КАРТОГРАФИИ

Действителен: с 27.06.2023 по 19.09.2024

полное наименование должности

инициалы, фамилия

Земельный участок			
вид объекта недвижимости			
Лист № 2 раздела 2	Всего листов раздела 2: 2	Всего разделов: 2	Всего листов выписки: 3
29.09.2023г. № КУВИ-001/2023-221281617			
Кадастровый номер:		81:04:0550001:70	
12	Сведения о невозможности государственной регистрации перехода, прекращения, ограничения права на земельный участок из земель сельскохозяйственного назначения:	данные отсутствуют	

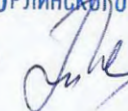
КОПИЯ ВЕРНА

ГЛАВА МУНИЦИПАЛЬНОГО ОКРУГА -

ГЛАВА АДМИНИСТРАЦИИ ЮРЛИНСКОГО

МУНИЦИПАЛЬНОГО ОКРУГА

М. МОИСЕЕВА


ДОКУМЕНТ ПОДПИСАН
ЭЛЕКТРОННОЙ ПОДПИСЬЮ

Сертификат: 00BB056B7401CB3BD2B3376ACDC8425108

Владелец: ФЕДЕРАЛЬНАЯ СЛУЖБА ГОСУДАРСТВЕННОЙ
РЕГИСТРАЦИИ, КАДАСТРА И КАРТОГРАФИИ
Действителен: с 27.06.2023 по 19.09.2024

полное наименование должности

инициалы, фамилия



Выписка из Единого государственного реестра недвижимости об основных характеристиках и зарегистрированных правах на объект недвижимости

Сведения об основных характеристиках объекта недвижимости

На основании запроса от 29.09.2023, поступившего на рассмотрение 29.09.2023, сообщаем, что согласно записям Единого государственного реестра недвижимости:


Раздел 1 Лист 1

Земельный участок			
вид объекта недвижимости			
Лист № 1 раздела 1	Всего листов раздела 1: 1	Всего разделов: 2	Всего листов выписки: 3
29.09.2023г. № КУВИ-001/2023-221281759			
Кадастровый номер:	81:04:0550001:73		
Номер кадастрового квартала:	81:04:0550001		
Дата присвоения кадастрового номера:	02.03.2005		
Ранее присвоенный государственный учетный номер:	81:225:918:005073		
Местоположение:	Пермский край, р-н. Юрлинский, п. Сюзьва		
Площадь, м2:	1300		
Кадастровая стоимость, руб:	57343		
Кадастровые номера расположенных в пределах земельного участка объектов недвижимости:	данные отсутствуют		
Категория земель:	Земли населенных пунктов		
Виды разрешенного использования:	Для ведения личного подсобного хозяйства		
Статус записи об объекте недвижимости:	Сведения об объекте недвижимости имеют статус "актуальные, ранее учтенные"		
Особые отметки:	Граница земельного участка не установлена в соответствии с требованиями земельного законодательства. Сведения, необходимые для заполнения раздела: 3 - Описание местоположения земельного участка, отсутствуют.		
Получатель выписки:	Перебатов Валерий Геннадьевич, действующий(ая) на основании документа "" АДМИНИСТРАЦИЯ ЮРЛИНСКОГО МУНИЦИПАЛЬНОГО ОКРУГА ПЕРМСКОГО КРАЯ		

КОПИЯ ВЕРНА

ГЛАВА МУНИЦИПАЛЬНОГО ОКРУГА -
ГЛАВА АДМИНИСТРАЦИИ ЮРЛИНСКОГО
МУНИЦИПАЛЬНОГО ОКРУГА
Т.М. МОИСЕЕВА



 ДОКУМЕНТ ПОДПИСАН ЭЛЕКТРОННОЙ ПОДПИСЬЮ
Сертификат: 00B056B7401CB38D2B3576ACDC8425108 Владелец: ФЕДЕРАЛЬНАЯ СЛУЖБА ГОСУДАРСТВЕННОЙ РЕГИСТРАЦИИ, КАДАСТРА И КАРТОГРАФИИ Действителен: с 27.06.2023 по 19.09.2024

полное наименование должности	инициалы, фамилия
-------------------------------	-------------------

Земельный участок			
вид объекта недвижимости			
Лист № 2 раздела 2	Всего листов раздела 2: 2	Всего разделов: 2	Всего листов выписки: 3
29.09.2023г. № КУВИ-001/2023-221281759			
Кадастровый номер:		81:04:0550001:73	
11	Правопритязания и сведения о наличии поступивших, но не рассмотренных заявлений о проведении государственной регистрации права (перехода, прекращения права), ограничения права или обременения объекта недвижимости, сделки в отношении объекта недвижимости:	отсутствуют	
12	Сведения о невозможности государственной регистрации перехода, прекращения, ограничения права на земельный участок из земель сельскохозяйственного назначения:	данные отсутствуют	


КОПИЯ ВЕРНА

ГЛАВА МУНИЦИПАЛЬНОГО ОКРУГА –

ГЛАВА АДМИНИСТРАЦИИ ЮРЛИНСКОГО

МУНИЦИПАЛЬНОГО ОКРУГА

М. МОИСЕЕВА


ДОКУМЕНТ ПОДПИСАН
ЭЛЕКТРОННОЙ ПОДПИСЬЮ

Сертификат: 00BV056B7401CB38D2B3576ACDC8425108

Владелец: ФЕДЕРАЛЬНАЯ СЛУЖБА ГОСУДАРСТВЕННОЙ

РЕГИСТРАЦИИ, КАДАСТРА И КАРТОГРАФИИ

Действителен: с 27.06.2023 по 19.09.2024

полное наименование должности

инициалы, фамилия

Филиал публично-правовой компании «Роскадастр» по Пермскому краю
полное наименование органа регистрации прав



Выписка из Единого государственного реестра недвижимости об основных характеристиках и зарегистрированных правах на объект недвижимости

Сведения об основных характеристиках объекта недвижимости

На основании запроса от 29.09.2023, поступившего на рассмотрение 29.09.2023, сообщаем, что согласно записям Единого государственного реестра недвижимости:

Раздел 1 Лист 1

Земельный участок			
вид объекта недвижимости			
Лист № 1 раздела 1	Всего листов раздела 1: 1	Всего разделов: 2	Всего листов выписки: 3
29.09.2023г. № КУВИ-001/2023-221281571			
Кадастровый номер:	81:04:0550001:75		

Номер кадастрового квартала:	81:04:0550001
Дата присвоения кадастрового номера:	02.03.2005
Ранее присвоенный государственный учетный номер:	81:225:918:005075
Местоположение:	Пермский край, р-н. Юрлинский, п. Сюзьва
Площадь, м2:	1200
Кадастровая стоимость, руб:	52932
Кадастровые номера расположенных в пределах земельного участка объектов недвижимости:	данные отсутствуют
Категория земель:	Земли населенных пунктов
Виды разрешенного использования:	Для ведения личного подсобного хозяйства
Статус записи об объекте недвижимости:	Сведения об объекте недвижимости имеют статус "актуальные, ранее учтенные"
Особые отметки:	Граница земельного участка не установлена в соответствии с требованиями земельного законодательства. Сведения, необходимые для заполнения раздела: 3 - Описание местоположения земельного участка, отсутствуют.
Получатель выписки:	Перебагов Валерий Геннадьевич, действующий(ая) на основании документа "" АДМИНИСТРАЦИЯ ЮРЛИНСКОГО МУНИЦИПАЛЬНОГО ОКРУГА ПЕРМСКОГО КРАЯ

КОПИЯ ВЕРНА

ГЛАВА МУНИЦИПАЛЬНОГО ОКРУГА -
ГЛАВА АДМИНИСТРАЦИИ ЮРЛИНСКОГО
МУНИЦИПАЛЬНОГО ОКРУГА
Г.М. МОИСЕЕВА



ДОКУМЕНТ ПОДПИСАН
ЭЛЕКТРОННОЙ ПОДПИСЬЮ

Сертификат: 00BB056B7401CB38D2B3576ACDC8425108
Владелец: ФЕДЕРАЛЬНАЯ СЛУЖБА ГОСУДАРСТВЕННОЙ
РЕГИСТРАЦИИ, КАДАСТРА И КАРТОГРАФИИ
Действителен: с 27.06.2023 по 19.09.2024

полное наименование должности	инициалы, фамилия
-------------------------------	-------------------

Земельный участок			
вид объекта недвижимости			
Лист № 2 раздела 2	Всего листов раздела 2: 2	Всего разделов: 2	Всего листов выписки: 3
29.09.2023г. № КУВИ-001/2023-221281571			
Кадастровый номер:		81:04:0550001:75	
11	Правопритязания и сведения о наличии поступивших, но не рассмотренных заявлений о проведении государственной регистрации права (перехода, прекращения права), ограничения права или обременения объекта недвижимости, сделки в отношении объекта недвижимости:	отсутствуют	
12	Сведения о невозможности государственной регистрации перехода, прекращения, ограничения права на земельный участок из земель сельскохозяйственного назначения:	данные отсутствуют	

КОПИЯ ВЕРНА

ГЛАВА МУНИЦИПАЛЬНОГО ОКРУГА –

ГЛАВА АДМИНИСТРАЦИИ ЮРЛИНСКОГО

МУНИЦИПАЛЬНОГО ОКРУГА

МОИСЕЕВА




инициалы, фамилия

ДОКУМЕНТ ПОДПИСАН
ЭЛЕКТРОННОЙ ПОДПИСЬЮ

Сертификат: 00BV056B7401CB38D2B3576ACDC8425108

Владелец: ФЕДЕРАЛЬНАЯ СЛУЖБА ГОСУДАРСТВЕННОЙ
РЕГИСТРАЦИИ, КАДАСТРА И КАРТОГРАФИИ
Действителен: с 27.06.2023 по 19.09.2024

ПОЛНОЕ НАИМЕНОВАНИЕ ДОЛЖНОСТИ



Выписка из Единого государственного реестра недвижимости об основных характеристиках и зарегистрированных правах на объект недвижимости

Сведения об основных характеристиках объекта недвижимости

На основании запроса от 29.09.2023, поступившего на рассмотрение 29.09.2023, сообщаем, что согласно записям Единого государственного реестра недвижимости:

Раздел 1 Лист 1

Здание	
вид объекта недвижимости	
Лист № 1 раздела 1	Всего листов раздела 1: 1
	Всего разделов: 2
	Всего листов выписки: 10
29.09.2023г. № КУВИ-001/2023-221281651	
Кадастровый номер:	81:04:0550001:89
Номер кадастрового квартала:	81:04:0550001
Дата присвоения кадастрового номера:	27.08.2013
Ранее присвоенный государственный учетный номер:	Условный номер 59-59-19/006/2011-095
Местоположение:	Пермский край, Юрлинский район, Усть-Березовское с/п, пос. Сюзьва
Площадь, м2:	48.7
Назначение:	Нежилое
Наименование:	одноэтажное бревенчатое здание
Количество этажей, в том числе подземных этажей:	1, в том числе подземных 0
Год ввода в эксплуатацию по завершении строительства:	данные отсутствуют
Год завершения строительства:	данные отсутствуют
Кадастровая стоимость, руб:	201723.02
Кадастровые номера иных объектов недвижимости, в пределах которых расположен объект недвижимости:	данные отсутствуют
Кадастровые номера помещений, машино-мест, расположенных в здании или сооружении:	данные отсутствуют
Виды разрешенного использования:	данные отсутствуют
Статус записи об объекте недвижимости:	Сведения об объекте недвижимости имеют статус "актуальные, ранее учтенные"
Особые отметки:	Сведения, необходимые для заполнения разделов: 4 - Описание местоположения объекта недвижимости; 5 - План расположения помещения, машино-места на этаже (плане этажа), отсутствуют.
Получатель выписки:	Перебатов Валерий Геннадьевич, действующий(ая) на основании документа "АДМИНИСТРАЦИЯ ЮРЛИНСКОГО МУНИЦИПАЛЬНОГО ОКРУГА ПЕРМСКОГО КРАЯ"

КОПИЯ
ВЕРНА
ГЛАВА АДМИНИСТРАЦИИ ЮРЛИНСКОГО МУНИЦИПАЛЬНОГО ОКРУГА -

ГЛАВА АДМИНИСТРАЦИИ ЮРЛИНСКОГО МУНИЦИПАЛЬНОГО ОКРУГА
М. МОИСЕЕВА



ДОКУМЕНТ ПОДПИСАН
ЭЛЕКТРОННОЙ ПОДПИСЬЮ

Сертификат: 00BВ056В7401СВ38D2В3576АСDС8425108
Владелец: ФЕДЕРАЛЬНАЯ СЛУЖБА ГОСУДАРСТВЕННОЙ РЕГИСТРАЦИИ, КАДАСТРА И КАРТОГРАФИИ
Действителен: с 27.06.2023 по 19.09.2024

полное наименование должности	инициалы, фамилия
-------------------------------	-------------------

Здание			
вид объекта недвижимости			
Лист № 2 раздела 2	Всего листов раздела 2: 9	Всего разделов: 2	Всего листов выписки: 10

29.09.2023г. № КУВИ-001/2023-221281651

Кадастровый номер: 81:04:0550001:89

	сведения об управляющем залогом и о договоре управления залогом, если такой договор заключен для управления ипотекой:	данные отсутствуют
	сведения о депозитарии, который осуществляет хранение бездвиженной документарной закладной или электронной закладной:	
	ведения о внесении изменений или дополнений в регистрационную запись об ипотеке:	
5.2	вид:	Запрещение регистрации
	дата государственной регистрации:	08.09.2023 09:47:22
	номер государственной регистрации:	81:04:0550001:89-59/295/2023-11
	срок, на который установлены ограничение прав и обременение объекта недвижимости:	не установлен
	лицо, в пользу которого установлены ограничение прав и обременение объекта недвижимости:	не определено
	сведения о возможности предоставления третьим лицам персональных данных физического лица	данные отсутствуют
	основание государственной регистрации:	Постановление о запрете на совершение действий по регистрации (299081/21/59007-ИП), № 436005943/5907, выдан 07.09.2023, ОСП по Свердловскому району г. Перми ГУФССП России по Пермскому краю
	сведения об осуществлении государственной регистрации сделки, права, ограничения права без необходимого в силу закона согласия третьего лица, органа:	данные отсутствуют
	сведения об управляющем залогом и о договоре управления залогом, если такой договор заключен для управления ипотекой:	данные отсутствуют
	сведения о депозитарии, который осуществляет хранение бездвиженной документарной закладной или электронной закладной:	
	ведения о внесении изменений или дополнений в регистрационную запись об ипотеке:	
5.3	вид:	Запрещение регистрации
	дата государственной регистрации:	08.09.2023 08:31:47

КОПИЯ ВЕРНА

ГЛАВА МУНИЦИПАЛЬНОГО ОКРУГА -

ГЛАВА АДМИНИСТРАЦИИ ЮРЛИНСКОГО

МУНИЦИПАЛЬНОГО ОКРУГА

Т.М. МОИСЕЕВА



ДОКУМЕНТ ПОДПИСАН
ЭЛЕКТРОННОЙ ПОДПИСЬЮ

Сертификат: 00BВ056В7401СВ3KD2В3576АСDС8425108

Владелец: ФЕДЕРАЛЬНАЯ СЛУЖБА ГОСУДАРСТВЕННОЙ

РЕГИСТРАЦИИ, КАДАСТРА И КАРТОГРАФИИ

Действителен: с 27.06.2023 по 19.09.2024

полное наименование должности

инициалы, фамилия


Здание			
вид объекта недвижимости			

Лист № 3 раздела 2	Всего листов раздела 2: 9	Всего разделов: 2	Всего листов выписки: 10
--------------------	---------------------------	-------------------	--------------------------

29.09.2023г. № КУВИ-001/2023-221281651

Кадастровый номер: 81:04:0550001:89

	номер государственной регистрации:	81:04:0550001:89-59/295/2023-10	
	срок, на который установлены ограничение прав и обременение объекта недвижимости:	не установлен	
	лицо, в пользу которого установлены ограничение прав и обременение объекта недвижимости:	не определено	
	сведения о возможности предоставления третьим лицам персональных данных физического лица	данные отсутствуют	
	основание государственной регистрации:	Постановление о запрете на совершение действий по регистрации (121225/18/59007-ИП), № 436001436/5907, выдан 07.09.2023, ОСП по Свердловскому району г. Перми ГУФССП России по Пермскому краю	
	сведения об осуществлении государственной регистрации сделки, права, ограничения права без необходимого в силу закона согласия третьего лица, органа:	данные отсутствуют	
	сведения об управляющем залогом и о договоре управления залогом, если такой договор заключен для управления ипотекой:	данные отсутствуют	
	сведения о депозитарии, который осуществляет хранение обездвиженной документарной закладной или электронной закладной:		
	сведения о внесении изменений или дополнений в регистрационную запись об ипотеке:		
5.4	вид:	Запрещение регистрации	КОПИЯ ВЕРНА
	дата государственной регистрации:	25.07.2023 15:08:37	ГЛАВА МУНИЦИПАЛЬНОГО ОКРУГА =
	номер государственной регистрации:	81:04:0550001:89-59/295/2023-9	ГЛАВА АДМИНИСТРАЦИИ ЮРЛИНСКОГО
	срок, на который установлены ограничение прав и обременение объекта недвижимости:	не установлен	МУНИЦИПАЛЬНОГО ОКРУГА
	лицо, в пользу которого установлены ограничение прав и обременение объекта недвижимости:	не определено	МОИСЕЕВА
	сведения о возможности предоставления третьим лицам персональных данных физического лица	данные отсутствуют	
	основание государственной регистраци:	Постановление о запрете на совершение действий по регистрации (65518/20/59004-ИП), № 1027275334/5904, выдан 24.07.2023, ОСП по Ленинскому и Индустриальному районам г. Перми ГУФССП России по Пермскому краю	

	 ДОКУМЕНТ ПОДПИСАН ЭЛЕКТРОННОЙ ПОДПИСЬЮ	
полное наименование должности	Сертификат: 00BB056B7401CB38D2B3576ACD8A25108 Выдано: ФЕДЕРАЛЬНАЯ СЛУЖБА ГОСУДАРСТВЕННОЙ РЕГИСТРАЦИИ, КАДАСТРА И КАРТОГРАФИИ Действителен: с 27.06.2023 по 19.09.2024	инициалы, фамилия

Здание			
вид объекта недвижимости			
Лист № 4 раздела 2	Всего листов раздела 2: 9	Всего разделов: 2	Всего листов выписки: 10

29.09.2023г. № КУВИ-001/2023-221281651

Кадастровый номер: 81:04:0550001:89

	сведения об осуществлении государственной регистрации сделки, права, ограничения права без необходимого в силу закона согласия третьего лица, органа:	данные отсутствуют
	сведения об управляющем залогом и о договоре управления залогом, если такой договор заключен для управления ипотекой:	данные отсутствуют
	сведения о депозитарии, который осуществляет хранение обездвиженной документарной закладной или электронной закладной:	
	сведения о внесении изменений или дополнений в регистрационную запись об ипотеке:	
5.5	вид:	Запрещение регистрации
	дата государственной регистрации:	25.07.2023 11:39:31
	номер государственной регистрации:	81:04:0550001:89-59/295/2023-8
	срок, на который установлены ограничение прав и обременение объекта недвижимости:	не установлен
	лицо, в пользу которого установлены ограничение прав и обременение объекта недвижимости:	не определено
	сведения о возможности предоставления третьим лицам персональных данных физического лица	данные отсутствуют
	основание государственной регистрации:	Постановление о запрете на совершение действий по регистрации (65521/20/59004-ИП), № 1027275352/5904, выдан 24.07.2023, ОСП по Ленинскому и Индустриальному районам г. Перми ГУФССП России по Пермскому краю
	сведения об осуществлении государственной регистрации сделки, права, ограничения права без необходимого в силу закона согласия третьего лица, органа:	данные отсутствуют
	сведения об управляющем залогом и о договоре управления залогом, если такой договор заключен для управления ипотекой:	данные отсутствуют
	сведения о депозитарии, который осуществляет хранение обездвиженной документарной закладной или электронной закладной:	


КОПИЯ ВЕРНА

ГЛАВА МУНИЦИПАЛЬНОГО ОКРУГА -

ГЛАВА АДМИНИСТРАЦИИ ЮРЛИНСКОГО

МУНИЦИПАЛЬНОГО ОКРУГА

МОИСЕЕВА




ДОКУМЕНТ ПОДПИСАН
ЭЛЕКТРОННОЙ ПОДПИСЬЮ

Сертификат: 00BV056B7401CB38D2B3576ACDC8425108

Владелец: ФЕДЕРАЛЬНАЯ СЛУЖБА ГОСУДАРСТВЕННОЙ

РЕГИСТРАЦИИ, КАДАСТРА И КАРТОГРАФИИ

Действителен: с 27.06.2023 по 19.09.2024

полное наименование должности

инициалы, фамилия

Здание			
вид объекта недвижимости			
Лист № 5 раздела 2	Всего листов раздела 2: 9	Всего разделов: 2	Всего листов выписки: 10

29.09.2023г. № КУВИ-001/2023-221281651

Кадастровый номер: 81:04:0550001:89

	ведения о внесении изменений или дополнений в регистрационную запись об ипотеке:	
5.6	вид:	Запрещение регистрации
	дата государственной регистрации:	07.07.2023 15:25:28
	номер государственной регистрации:	81:04:0550001:89-59/295/2023-7
	срок, на который установлены ограничение прав и обременение объекта недвижимости:	не установлен
	лицо, в пользу которого установлены ограничение прав и обременение объекта недвижимости:	не определено
	сведения о возможности предоставления третьим лицам персональных данных физического лица	данные отсутствуют
	основание государственной регистрации:	Постановление о запрете на совершение действий по регистрации (55495/16/59004-ИП), № 1023083014/5904, выдан 05.07.2023, ОСП по Ленинскому и Индустриальному районам г. Пермь ГУФССП России по Пермскому краю
	сведения об осуществлении государственной регистрации сделки, права, ограничения права без необходимого в силу закона согласия третьего лица, органа:	данные отсутствуют
	сведения об управляющем залоге и о договоре управления залогом, если такой договор заключен для управления ипотекой:	данные отсутствуют
сведения о депозитарии, который осуществляет хранение недвижимой документарной закладной или электронной закладной:		
ведения о внесении изменений или дополнений в регистрационную запись об ипотеке:		
5.7	вид:	Запрещение регистрации
	дата государственной регистрации:	21.09.2022 09:46:06
	номер государственной регистрации:	81:04:0550001:89-59/079/2022-6
	срок, на который установлены ограничение прав и обременение объекта недвижимости:	не установлен
	лицо, в пользу которого установлены ограничение прав и обременение объекта недвижимости:	Не определено

КОПИЯ ВЕРНА

ГЛАВА МУНИЦИПАЛЬНОГО ОКРУГА -

ГЛАВА АДМИНИСТРАЦИИ ЮРЛИНСКОГО

МУНИЦИПАЛЬНОГО ОКРУГА

И. МОИСЕЕВА



ДОКУМЕНТ ПОДПИСАН
ЭЛЕКТРОННОЙ ПОДПИСЬЮ

Сертификат: 00BV056B7401CB38D2B3576ACDC8425108

Владелец: ФЕДЕРАЛЬНАЯ СЛУЖБА ГОСУДАРСТВЕННОЙ
РЕГИСТРАЦИИ, КАДАСТРА И КАРТОГРАФИИ
Действителен: с 27.06.2023 по 19.09.2024

полное наименование должности

инициалы, фамилия



Здание
вид объекта недвижимости

Лист № 6 раздела 2	Всего листов раздела 2: 9	Всего разделов: 2	Всего листов выписки: 10
--------------------	---------------------------	-------------------	--------------------------

29.09.2023г. № КУВИ-001/2023-221281651

Кадастровый номер: 81:04:0550001:89

	сведения о возможности предоставления третьим лицам персональных данных физического лица	данные отсутствуют
	основание государственной регистрации:	Выписка из постановления судебного пристава - исполнителя о запрете регистрационных действий в отношении недвижимого имущества, 55495/16/59004-ИП, № 971297172/5904, выдан 18.09.2022, ОСП по Ленинскому и Индустриальному районам г. Перми УФССП России по Пермскому краю
	сведения об осуществлении государственной регистрации сделки, права, ограничения права без необходимого в силу закона согласия третьего лица, органа:	данные отсутствуют
	сведения об управляющем залогом и о договоре управления залогом, если такой договор заключен для управления ипотекой:	данные отсутствуют
	сведения о депозитарии, который осуществляет хранение обездвиженной документарной закладной или электронной закладной:	
	сведения о внесении изменений или дополнений в регистрационную запись об ипотеке:	
5.8	вид:	Запрещение регистрации
	дата государственной регистрации:	04.08.2021 19:40:15
	номер государственной регистрации:	81:04:0550001:89-59/079/2021-5
	срок, на который установлены ограничение прав и обременение объекта недвижимости:	не установлен
	лицо, в пользу которого установлены ограничение прав и обременение объекта недвижимости:	Не определено
	сведения о возможности предоставления третьим лицам персональных данных физического лица	данные отсутствуют
	основание государственной регистрации:	Выписка из постановления судебного пристава-исполнителя о запрете регистрационных действий в отношении объектов недвижимого имущества, № 927108311/5904, выдан 03.08.2021, ОСП по Ленинскому и Индустриальному районам г. Перми УФССП России по Пермскому краю
	сведения об осуществлении государственной регистрации сделки, права, ограничения права без необходимого в силу закона согласия третьего лица, органа:	данные отсутствуют



ГЛАВА МУНИЦИПАЛЬНОГО ОКРУГА –
 ГЛАВА АДМИНИСТРАЦИИ ЮРЛИНСКОГО
 МУНИЦИПАЛЬНОГО ОКРУГА
 И.М. МОИСЕЕВА

И.М. Моисеева

полное наименование должности	ДОКУМЕНТ ПОДПИСАН ЭЛЕКТРОННОЙ ПОДПИСЬЮ Сертификат: 00B8056B7401CB38D2B3576ACDC8425108 Владелец: ФЕДЕРАЛЬНАЯ СЛУЖБА ГОСУДАРСТВЕННОЙ РЕГИСТРАЦИИ, КАДАСТРА И КАРТОГРАФИИ Действителен с 27.06.2023 по 19.09.2024	инициалы, фамилия
-------------------------------	---	-------------------

Здание			
вид объекта недвижимости			
Лист № 7 раздела 2	Всего листов раздела 2: 9	Всего разделов: 2	Всего листов выписки: 10

29.09.2023г. № КУВИ-001/2023-221281651

Кадастровый номер: 81:04:0550001:89

	сведения об управляющем залогом и о договоре управления залогом, если такой договор заключен для управления ипотекой:	данные отсутствуют
	сведения о депозитарии, который осуществляет хранение обездвиженной документарной закладной или электронной закладной:	
	ведения о внесении изменений или дополнений в регистрационную запись об ипотеке:	
5.9	вид:	Запрещение регистрации
	дата государственной регистрации:	18.06.2020 12:06:37
	номер государственной регистрации:	81:04:0550001:89-59/099/2020-4
	срок, на который установлены ограничение прав и обременение объекта недвижимости:	не установлен
	лицо, в пользу которого установлены ограничение прав и обременение объекта недвижимости:	Не определено
	сведения о возможности предоставления третьим лицам персональных данных физического лица	данные отсутствуют
	основание государственной регистрации:	Выписка из постановления судебного пристава-исполнителя о запрете регистрационных действий в отношении объектов недвижимого имущества, № 317716524/5907, выдан 17.06.2020, Отдел судебных приставов по Свердловскому району г. Перми Управления Федеральной службы судебных приставов России по Пермскому краю
	сведения об осуществлении государственной регистрации сделки, права, ограничения права без необходимого в силу закона согласия третьего лица, органа:	данные отсутствуют
	сведения об управляющем залогом и о договоре управления залогом, если такой договор заключен для управления ипотекой:	данные отсутствуют
	сведения о депозитарии, который осуществляет хранение обездвиженной документарной закладной или электронной закладной:	
	ведения о внесении изменений или дополнений в регистрационную запись об ипотеке:	
5.10	вид:	Запрещение регистрации

КОПИЯ ВЕРНА

ГЛАВА МУНИЦИПАЛЬНОГО ОКРУГА -

ГЛАВА АДМИНИСТРАЦИИ ЮРЛИНСКОГО

МУНИЦИПАЛЬНОГО ОКРУГА

Т.М. МОИСЕЕВА



ДОКУМЕНТ ПОДПИСАН
ЭЛЕКТРОННОЙ ПОДПИСЬЮ

Сертификат: 00BВ056В7401СВ38D2В3576АСDС8425108

Владелец: ФЕДЕРАЛЬНАЯ СЛУЖБА ГОСУДАРСТВЕННОЙ
РЕГИСТРАЦИИ, КАДАСТРА И КАРТОГРАФИИ
Действителен: с 27.06.2023 по 19.09.2024

полное наименование должности

инициалы, фамилия



Здание			
вид объекта недвижимости			
Лист № 8 раздела 2	Всего листов раздела 2: 9	Всего разделов: 2	Всего листов выписки: 10

29.09.2023г. № КУВИ-001/2023-221281651

Кадастровый номер: 81:04:0550001:89

дата государственной регистрации:	06.12.2019 17:33:52
номер государственной регистрации:	81:04:0550001:89-59/099/2019-3
срок, на который установлены ограничение прав и обременение объекта недвижимости:	не установлен
лицо, в пользу которого установлены ограничение прав и обременение объекта недвижимости:	не определено
сведения о возможности предоставления третьим лицам персональных данных физического лица	данные отсутствуют
основание государственной регистрации:	Постановление о запрете на совершение действий по регистрации, № 59007/19/452075, выдан 29.11.2019, Отдел судебных приставов по Свердловскому району г. Перми Управления Федеральной службы судебных приставов России по Пермскому краю
сведения об осуществлении государственной регистрации сделки, права, ограничения права без необходимого в силу закона согласия третьего лица, органа:	данные отсутствуют
сведения об управляющем залогом и о договоре управления залогом, если такой договор заключен для управления ипотекой:	данные отсутствуют
сведения о депозитарии, который осуществляет хранение обездвиженной документарной закладной или электронной закладной:	
сведения о внесении изменений или дополнений в регистрационную запись об ипотеке:	


КОПИЯ ВЕРНА

ГЛАВА МУНИЦИПАЛЬНОГО ОКРУГА –

ГЛАВА АДМИНИСТРАЦИИ ЮРЛИНСКОГО

МУНИЦИПАЛЬНОГО ОКРУГА

.М. МОИСЕЕВА


ДОКУМЕНТ ПОДПИСАН
ЭЛЕКТРОННОЙ ПОДПИСЬЮ

Сертификат: 00BВ056В7401СВ38D2В3576АСDС8425108

Владелец: ФЕДЕРАЛЬНАЯ СЛУЖБА ГОСУДАРСТВЕННОЙ

РЕГИСТРАЦИИ, КАДАСТРА И КАРТОГРАФИИ

Действителен: с 27.06.2023 по 19.09.2024

полное наименование должности

инициалы, фамилия

Здание		
вид объекта недвижимости		
Лист № 9 раздела 2	Всего листов раздела 2: 9	Всего разделов: 2
Всего листов выписки: 10		
29.09.2023г. № КУВИ-001/2023-221281651		
Кадастровый номер:		81:04:0550001:89
6	Заявленные в судебном порядке права требования:	данные отсутствуют
7	Сведения о возражении в отношении зарегистрированного права:	данные отсутствуют
8	Сведения о возможности предоставления третьим лицам персональных данных физического лица	данные отсутствуют
9	Сведения о наличии решения об изъятии объекта недвижимости для государственных и муниципальных нужд:	данные отсутствуют
10	Сведения о невозможности государственной регистрации без личного участия правообладателя или его законного представителя:	данные отсутствуют
11	Правопритязания и сведения о наличии поступивших, но не рассмотренных заявлений о проведении государственной регистрации права (перехода, прекращения права), ограничения права или обременения объекта недвижимости, сделки в отношении объекта недвижимости:	отсутствуют

КОПИЯ ВЕРНА

ГЛАВА МУНИЦИПАЛЬНОГО ОКРУГА –

ГЛАВА АДМИНИСТРАЦИИ ЮРЛИНСКОГО

МУНИЦИПАЛЬНОГО ОКРУГА

И.М. МОИСЕЕВА

инициалы, фамилия

ДОКУМЕНТ ПОДПИСАН
ЭЛЕКТРОННОЙ ПОДПИСЬЮСертификат: 00BВ056В7401СВ38D2В3576АСDС8425108
Выдана на: ФЕДЕРАЛЬНАЯ СЛУЖБА ГОСУДАРСТВЕННОЙ
РЕГИСТРАЦИИ, КАДАСТРА И КАРТОГРАФИИ
Действителен: с 27.06.2023 по 19.09.2024

полное наименование должности



Филиал публично-правовой компании «Роскадастр» по Пермскому краю
полное наименование органа регистрации прав



Выписка из Единого государственного реестра недвижимости об основных характеристиках и зарегистрированных правах на объект недвижимости

Сведения об основных характеристиках объекта недвижимости

На основании запроса от 29.09.2023, поступившего на рассмотрение 29.09.2023, сообщаем, что согласно записям Единого государственного реестра недвижимости:

Раздел 1 Лист 1

Здание			
вид объекта недвижимости			
Лист № 1 раздела 1	Всего листов раздела 1: 1	Всего разделов: 2	Всего листов выписки: 10
29.09.2023г. № КУВИ-001/2023-221281740			
Кадастровый номер:	81:04:0550001:90		
Номер кадастрового квартала:	81:04:0550001		
Дата присвоения кадастрового номера:	27.08.2013		
Ранее присвоенный государственный учетный номер:	Условный номер 59-59-19/006/2011-096		
Местоположение:	Пермский край, Юрлинский район, Усть-Березовское с/п. пос. Сюзьва		
Площадь, м2:	13.2		
Назначение:	Нежилое		
Наименование:	одноэтажное бревенчатое здание		
Количество этажей, в том числе подземных этажей:	1, в том числе подземных 0		
Год ввода в эксплуатацию по завершении строительства:	данные отсутствуют		
Год завершения строительства:	данные отсутствуют		
Кадастровая стоимость, руб:	32539,84		
Кадастровые номера иных объектов недвижимости, в пределах которых расположен объект недвижимости:	данные отсутствуют		
Кадастровые номера помещений, машино-мест, расположенных в здании или сооружении:	данные отсутствуют		
Виды разрешенного использования:	данные отсутствуют		
Статус записи об объекте недвижимости:	Сведения об объекте недвижимости имеют статус "актуальные, ранее учтенные"		
Особые отметки:	Сведения, необходимые для заполнения разделов: 4 - Описание местоположения объекта недвижимости; 5 - План расположения помещения, машино-места на этаже (плане этажа), отсутствуют.		
Получатель выписки:	Перебатов Валерий Геннадьевич, действующий(ая) на основании доверенности ЮРЛИНСКОГО МУНИЦИПАЛЬНОГО ОКРУГА ПЕРМСКОГО КРАЯ		

КОПИЯ
ВЕРНА



ДОКУМЕНТ ПОДПИСАН
ЭЛЕКТРОННОЙ ПОДПИСЬЮ

Сертификат: 00B3056B7401CB38D2B3576AC1D5C8425108
Владельц: ФЕДЕРАЛЬНАЯ СЛУЖБА ГОСУДАРСТВЕННОЙ
РЕГИСТРАЦИИ, КАДАСТРА И КАРТОГРАФИИ
Действителен: с 27.06.2023 по 19.09.2024

полное наименование должности	инициалы, фамилия
-------------------------------	-------------------

Здание			
вид объекта недвижимости			
Лист № 2 раздела 2	Всего листов раздела 2: 9	Всего разделов: 2	Всего листов выписки: 10
29.09.2023г. № КУВИ-001/2023-221281740			
Кадастровый номер:	81:04:0550001:90		
	<p>сведения об управляющем залогом и о договоре управления залогом, если такой договор заключен для управления ипотекой:</p> <p>сведения о депозитарии, который осуществляет хранение обездвиженной документарной закладной или электронной закладной:</p> <p>сведения о внесении изменений или дополнений в регистрационную запись об ипотеке:</p>	<p>данные отсутствуют</p>	
5.2	<p>вид:</p> <p>дата государственной регистрации:</p> <p>номер государственной регистрации:</p> <p>срок, на который установлены ограничение прав и обременение объекта недвижимости:</p> <p>лицо, в пользу которого установлены ограничение прав и обременение объекта недвижимости:</p> <p>сведения о возможности предоставления третьим лицам персональных данных физического лица</p> <p>основание государственной регистрации:</p> <p>сведения об осуществлении государственной регистрации сделки, права, ограничения права без необходимого в силу закона согласия третьего лица, органа:</p> <p>сведения об управляющем залогом и о договоре управления залогом, если такой договор заключен для управления ипотекой:</p> <p>сведения о депозитарии, который осуществляет хранение обездвиженной документарной закладной или электронной закладной:</p> <p>сведения о внесении изменений или дополнений в регистрационную запись об ипотеке:</p>	<p>Запрещение регистрации</p> <p>08.09.2023 09:47:22</p> <p>81:04:0550001:90-59/295/2023-11</p> <p>не установлен</p> <p>не определено</p> <p>данные отсутствуют</p> <p>Постановление о запрете на совершение действий по регистрации (299081/21/59007-ИП), № 436005943/5907, выдан 07.09.2023, ОСП по Свердловскому району г. Перми ГУФССП России по Пермскому краю</p> <p>данные отсутствуют</p> <p>данные отсутствуют</p>	
5.3	<p>вид:</p> <p>дата государственной регистрации:</p>	<p>Запрещение регистрации</p> <p>08.09.2023 08:31:47</p>	
<p>полное наименование должности</p>		<p>ДОКУМЕНТ ПОДПИСАН ЭЛЕКТРОННОЙ ПОДПИСЬЮ</p> <p>Сертификат: 000005607401C3B3D2D3376ACDC8425108 Владелец: ФЕДЕРАЛЬНАЯ СЛУЖБА ГОСУДАРСТВЕННОЙ РЕГИСТРАЦИИ, КАДАСТРА И КАРТОГРАФИИ Действителен с 27.06.2023 по 19.09.2024</p>	

КОПИЯ ВЕРНА

ГЛАВА МУНИЦИПАЛЬНОГО ОКРУГА =

ГЛАВА АДМИНИСТРАЦИИ ЮРЛИНСКОГО

МУНИЦИПАЛЬНОГО ОКРУГА


М. МОИСЕЕВА

инициалы, фамилия



Здание			
ВИД ОБЪЕКТА НЕДВИЖИМОСТИ			
Лист № 3 раздела 2	Всего листов раздела 2: 9	Всего разделов: 2	Всего листов выписки: 10
29.09.2023г. № КУВИ-001/2023-221281740			
Кадастровый номер:		81:04:0550001:90	

	номер государственной регистрации:	81:04:0550001:90-59/295/2023-10	
	срок, на который установлены ограничение прав и обременение объекта недвижимости:	не установлен	
	лицо, в пользу которого установлены ограничение прав и обременение объекта недвижимости:	не определено	
	сведения о возможности предоставления третьим лицам персональных данных физического лица	данные отсутствуют	
	основание государственной регистрации:	Постановление о запрете на совершение действий по регистрации (121225/18/59007-ИП), № 436001436/5907, выдан 07.09.2023, ОСП по Свердловскому району г. Перми ГУФССП России по Пермскому краю	
	сведения об осуществлении государственной регистрации сделки, права, ограничения права без необходимого в силу закона согласия третьего лица, органа:	данные отсутствуют	
	сведения об управляющем залогом и о договоре управления залогом, если такой договор заключен для управления ипотекой:	данные отсутствуют	
	сведения о депозитарии, который осуществляет хранение бездвиженной документарной закладной или электронной закладной:		
	сведения о внесении изменений или дополнений в регистрационную запись об ипотеке:		
5.4	вид:	Запрещение регистрации	КОПИЯ ВЕРНА
	дата государственной регистрации:	25.07.2023 15:08:37	ГЛАВА МУНИЦИПАЛЬНОГО ОКРУГА —
	номер государственной регистрации:	81:04:0550001:90-59/295/2023-9	ГЛАВА АДМИНИСТРАЦИИ ЮРЛИНСКОГО
	срок, на который установлены ограничение прав и обременение объекта недвижимости:	не установлен	МУНИЦИПАЛЬНОГО ОКРУГА
	лицо, в пользу которого установлены ограничение прав и обременение объекта недвижимости:	не определено	Т.М. МОИСЕЕВА
	сведения о возможности предоставления третьим лицам персональных данных физического лица	данные отсутствуют	
	основание государственной регистрации:	Постановление о запрете на совершение действий по регистрации (65518/20/59004-ИП), № 1027275334/5904, выдан 24.07.2023, ОСП по Ленинскому и Индустриальному районам г. Перми ГУФССП России по Пермскому краю	

 ДОКУМЕНТ ПОДПИСАН ЭЛЕКТРОННОЙ ПОДПИСЬЮ	Сертификат: 00BD156B7401C814D2B3576AC1D3C425108 Выдана: ФЕДЕРАЛЬНАЯ СЛУЖБА ГОСУДАРСТВЕННОЙ РЕГИСТРАЦИИ, КАДАСТРА И КАРТОГРАФИИ Действителен: с 27.06.2023 по 19.09.2024	инициалы, фамилия
полное наименование должности		

Здание			
вид объекта недвижимости			
Лист № 4 раздела 2	Всего листов раздела 2: 9	Всего разделов: 2	Всего листов выписки: 10
29.09.2023г. № КУВИ-001/2023-221281740			
Кадастровый номер:		81:04:0550001:90	

	сведения об осуществлении государственной регистрации сделки, права, ограничения права без необходимого в силу закона согласия третьего лица, органа:	данные отсутствуют
	сведения об управляющем залогом и о договоре управления залогом, если такой договор заключен для управления ипотекой:	данные отсутствуют
	сведения о депозитарии, который осуществляет хранение обездвиженной документарной закладной или электронной закладной:	
	сведения о внесении изменений или дополнений в регистрационную запись об ипотеке:	
5.5	вид:	Запрещение регистрации
	дата государственной регистрации:	25.07.2023 11:39:31
	номер государственной регистрации:	81:04:0550001:90-59/295/2023-8
	срок, на который установлены ограничение прав и обременение объекта недвижимости:	не установлен
	лицо, в пользу которого установлены ограничение прав и обременение объекта недвижимости:	не определено
	сведения о возможности предоставления третьим лицам персональных данных физического лица	данные отсутствуют
	основание государственной регистрации:	Постановление о запрете на совершение действий по регистрации (65521/20/59004-ИП), № 1027273352/5904, выдан 24.07.2023, ОСП по Ленинскому и Индустриальному районам г. Перми ГУФССП России по Пермскому краю
	сведения об осуществлении государственной регистрации сделки, права, ограничения права без необходимого в силу закона согласия третьего лица, органа:	данные отсутствуют
	сведения об управляющем залогом и о договоре управления залогом, если такой договор заключен для управления ипотекой:	данные отсутствуют
	сведения о депозитарии, который осуществляет хранение обездвиженной документарной закладной или электронной закладной:	


КОПИЯ ВЕРНА

ГЛАВА МУНИЦИПАЛЬНОГО ОКРУГА –

ГЛАВА АДМИНИСТРАЦИИ ЮРЛИНСКОГО

МУНИЦИПАЛЬНОГО ОКРУГА

М. МОИСЕЕВА




ДОКУМЕНТ ПОДПИСАН

ЭЛЕКТРОННОЙ ПОДПИСЬЮ

Сертификат: 00B3150B7401CB7802B33576A51C62423108

Идентификатор: ФЕДЕРАЛЬНАЯ СЛУЖБА ГОСУДАРСТВЕННОЙ РЕГИСТРАЦИИ, КАДАСТРА И КАРТОГРАФИИ

Дата подписания: с 27.06.2023 по 19.09.2023

ПОЛНОЕ НАИМЕНОВАНИЕ ДОЛЖНОСТИ

инициалы, фамилия

Здание			
вид объекта недвижимости			

Лист № 5 раздела 2	Всего листов раздела 2: 9	Всего разделов: 2	Всего листов выписки: 10
--------------------	---------------------------	-------------------	--------------------------

29.09.2023г. № КУВИ-001/2023-221281740

Кадастровый номер: 81:04:0550001:90

	ведения о внесении изменений или дополнений в регистрационную запись об ипотеке:	
5.6	вид:	Запрещение регистрации
	дата государственной регистрации:	07.07.2023 15:25:28
	номер государственной регистрации:	81:04:0550001:90-59/295/2023-7
	срок, на который установлены ограничение прав и обременение объекта недвижимости:	не установлен
	лицо, в пользу которого установлены ограничение прав и обременение объекта недвижимости:	не определено
	сведения о возможности предоставления третьим лицам персональных данных физического лица	данные отсутствуют
	основание государственной регистрации:	Постановление о запрете на совершение действий по регистрации (55495/16/59004-ИП), № 1023083014/5904. выдан 05.07.2023, ОСП по Ленинскому и Индустриальному районам г. Перми ГУФССП России по Пермскому краю
	сведения об осуществлении государственной регистрации сделки, права, ограничения права без необходимого в силу закона согласия третьего лица, органа:	данные отсутствуют
	сведения об управлении залогом и о договоре управления залогом, если такой договор заключен для управления ипотекой:	данные отсутствуют
	сведения о депозитарии, который осуществляет хранение обездвиженной документарной закладной или электронной закладной:	
ведения о внесении изменений или дополнений в регистрационную запись об ипотеке:		
5.7	вид:	Запрещение регистрации
	дата государственной регистрации:	21.09.2022 09:46:06
	номер государственной регистрации:	81:04:0550001:90-59/079/2022-6
	срок, на который установлены ограничение прав и обременение объекта недвижимости:	не установлен
	лицо, в пользу которого установлены ограничение прав и обременение объекта недвижимости:	Не определено

КОПИЯ ВЕРНА

ГЛАВА МУНИЦИПАЛЬНОГО ОКРУГА =

ГЛАВА АДМИНИСТРАЦИИ ЮРЛИНСКОГО

МУНИЦИПАЛЬНОГО ОКРУГА

МОИСЕЕВА

[Подпись]



полное наименование должности	ДОКУМЕНТ ПОДПИСАН ЭЛЕКТРОННОЙ ПОДПИСЬЮ
-------------------------------	---

Сертификат: 00НН056В7401СВ4ND2V3476АСДСЖ425108
 Выдан: в ФЕДЕРАЛЬНОМ СЛУЖБЕ ГОСУДАРСТВЕННОЙ
 РЕГИСТРАЦИИ, КАДАСТРА И КАРТОГРАФИИ
 Действителен: с 27.06.2023 по 19.09.2024

инициалы, фамилия

Здание			
вид объекта недвижимости			
Лист № 6 раздела 2	Всего листов раздела 2: 9	Всего разделов: 2	Всего листов выписки: 10
29.09.2023г. № КУВИ-001/2023-221281740			
Кадастровый номер:		81:04:0550001:90	

	сведения о возможности предоставления третьим лицам персональных данных физического лица	данные отсутствуют
	основание государственной регистрации:	Выписка из постановления судебного пристава - исполнителя о запрете регистрационных действий в отношении недвижимого имущества, 55495/16/59004-ИП, № 971297172/5904, выдан 18.09.2022, ОСП по Ленинскому и Индустриальному районам г. Перми УФССП России по Пермскому краю
	сведения об осуществлении государственной регистрации сделки, права, ограничения права без необходимого в силу закона согласия третьего лица, органа:	данные отсутствуют
	сведения об управлении залогом и о договоре управления залогом, если такой договор заключен для управления ипотекой:	данные отсутствуют
	сведения о депозитарии, который осуществляет хранение обездвиженной документальной закладной или электронной закладной:	
	сведения о внесении изменений или дополнений в регистрационную запись об ипотеке:	
5.8	вид:	Запрещение регистрации
	дата государственной регистрации:	04.08.2021 19:40:15
	номер государственной регистрации:	81:04:0550001:90-59/079/2021-5
	срок, на который установлены ограничение прав и обременение объекта недвижимости:	не установлен
	лицо, в пользу которого установлены ограничение прав и обременение объекта недвижимости:	Не определено
	сведения о возможности предоставления третьим лицам персональных данных физического лица	данные отсутствуют
	основание государственной регистрации:	Выписка из постановления судебного пристава-исполнителя о запрете регистрационных действий в отношении объектов недвижимого имущества, № 927108311/5904, выдан 03.08.2021, ОСП по Ленинскому и Индустриальному районам г. Перми УФССП России по Пермскому краю
	сведения об осуществлении государственной регистрации сделки, права, ограничения права без необходимого в силу закона согласия третьего лица, органа:	данные отсутствуют

ДОКУМЕНТ ПОДПИСАН
ЭЛЕКТРОННОЙ ПОДПИСЬЮ

Сертификат: 00B8056B7401CB38D283576ACDC8425108
 Владелец: ФЕДЕРАЛЬНАЯ СЛУЖБА ГОСУДАРСТВЕННОЙ РЕГИСТРАЦИИ, КАДАСТРА И КАРТОГРАФИИ
 Действителен: с 27.06.2023 по 19.09.2024



ГЛАВА МУНИЦИПАЛЬНОГО ОКРУГА -
ГЛАВА АДМИНИСТРАЦИИ ЮРЛИНСКОГО
МУНИЦИПАЛЬНОГО ОКРУГА
И.М. МОИСЕЕВА

Моисеева

	инициалы, фамилия
--	-------------------

Здание	
вид объекта недвижимости	
Лист № 7 раздела 2	Всего листов раздела 2: 9
Всего разделов: 2	Всего листов выписки: 10
29.09.2023г. № КУВИ-001/2023-221281740	
Кадастровый номер:	81:04:0550001:90
	сведения об управляющем залогом и о договоре управления залогом, если такой договор заключен для управления ипотекой:
	данные отсутствуют
	сведения о депозитарии, который осуществляет хранение обездвиженной документарной закладной или электронной закладной:
	сведения о внесении изменений или дополнений в регистрационную запись об ипотеке:
5.9	вид:
	Запрещение регистрации
	дата государственной регистрации:
	18.06.2020 12:06:37
	номер государственной регистрации:
	81:04:0550001:90-59/099/2020-4
	срок, на который установлены ограничение прав и обременение объекта недвижимости:
	не установлен
	лицо, в пользу которого установлены ограничение прав и обременение объекта недвижимости:
	Не определено
	сведения о возможности предоставления третьим лицам персональных данных физического лица
	данные отсутствуют
	основание государственной регистрации:
	Выписка из постановления судебного пристава-исполнителя о запрете регистрационных действий в отношении объектов недвижимого имущества, № 317716524/5907, выдан 17.06.2020, Отдел судебных приставов по Свердловскому району г. Перми Управления Федеральной службы судебных приставов России по Пермскому краю
	сведения об осуществлении государственной регистрации сделки, права, ограничения права без необходимого:
	данные отсутствуют
	сведения об управляющем залогом и о договоре управления залогом, если такой договор заключен для управления ипотекой:
	данные отсутствуют
	сведения о депозитарии, который осуществляет хранение обездвиженной документарной закладной или электронной закладной:
	сведения о внесении изменений или дополнений в регистрационную запись об ипотеке:
5.10	вид:
	Запрещение регистрации

КОПИЯ ВЕРНА

ГЛАВА МУНИЦИПАЛЬНОГО ОКРУГА -

ГЛАВА АДМИНИСТРАЦИИ ЮРЛИНСКОГО

МУНИЦИПАЛЬНОГО ОКРУГА

Т.М. МОИСЕЕВА

инициалы, фамилия

ДОКУМЕНТ ПОДПИСАН
ЭЛЕКТРОННОЙ ПОДПИСЬЮСертификат: 00B1B156B7401C1B18D2B3576AC19C8425168
Владельцу: ФЕДЕРАЛЬНАЯ СЛУЖБА ГОСУДАРСТВЕННОЙ
РЕГИСТРАЦИИ, КАДАСТРА И КАРТОГРАФИИ
Действителен с 27.06.2023 по 19.09.2024

полное наименование должности

Здание	
вид объекта недвижимости	
Лист № 8 раздела 2	Всего листов раздела 2: 9
Всего разделов: 2	
Всего листов выписки: 10	
29.09.2023г. № КУВИ-001/2023-221281740	
Кадастровый номер:	81:04:0550001:90
дата государственной регистрации:	06.12.2019 17:33:52
номер государственной регистрации:	81:04:0550001:90-59/099/2019-3
срок, на который установлены ограничение прав и обременение объекта недвижимости:	не установлен
лицо, в пользу которого установлены ограничение прав и обременение объекта недвижимости:	не определено
сведения о возможности предоставления третьим лицам персональных данных физического лица	данные отсутствуют
основание государственной регистрации:	Постановление о запрете на совершение действий по регистрации, № 59007/19/452075, выдан 29.11.2019, Отдел судебных приставов по Свердловскому району г. Перми Управления Федеральной службы судебных приставов России по Пермскому краю
сведения об осуществлении государственной регистрации сделки, права, ограничения права без необходимого в силу закона согласия третьего лица, органа:	данные отсутствуют
сведения об управляющем залогом и о договоре управления залогом, если такой договор заключен для управления ипотекой:	данные отсутствуют
сведения о депозитарии, который осуществляет хранение обездвиженной документарной закладной или электронной закладной:	
ведения о внесении изменений или дополнений в регистрационную запись об ипотеке:	

КОПИЯ ВЕРНА

ГЛАВА МУНИЦИПАЛЬНОГО ОКРУГА -

ГЛАВА АДМИНИСТРАЦИИ ЮРЛИНСКОГО

МУНИЦИПАЛЬНОГО ОКРУГА

Т.М. МОИСЕЕВА



инициалы, фамилия



ДОКУМЕНТ ПОДПИСАН

ЭЛЕКТРОННОЙ ПОДПИСЬЮ

Сертификат: 001B056B7401C83802B3576AC1DC8425108

Владелец: ФЕДЕРАЛЬНАЯ СЛУЖБА ГОСУДАРСТВЕННОЙ

РЕГИСТРАЦИИ, КАДАСТРА И КАРТОГРАФИИ

Действителен: с 27.06.2023 по 19.09.2024

ПОЛНОЕ НАИМЕНОВАНИЕ ДОЛЖНОСТИ



Здание		вид объекта недвижимости	
Лист № 9 раздела 2	Всего листов раздела 2: 9	Всего разделов: 2	Всего листов выписки: 10
29.09.2023г. № КУВН-001/2023-221281740			
Кадастровый номер:		81:04:0550001:90	
6	Заявленные в судебном порядке права требования:	данные отсутствуют	
7	Сведения о возражении в отношении зарегистрированного права:	данные отсутствуют	
8	Сведения о возможности предоставления третьим лицам персональных данных физического лица	данные отсутствуют	
9	Сведения о наличии решения об изъятии объекта недвижимости для государственных и муниципальных нужд:	данные отсутствуют	
10	Сведения о невозможности государственной регистрации без личного участия правообладателя или его законного представителя:	данные отсутствуют	
11	Правопритязания и сведения о наличии поступивших, но не рассмотренных заявлений о проведении государственной регистрации права (перехода, прекращения права), ограничения права или обременения объекта недвижимости, сделки в отношении объекта недвижимости:	отсутствуют	

КОПИЯ ВЕРНА

ГЛАВА МУНИЦИПАЛЬНОГО ОКРУГА –
 ГЛАВА АДМИНИСТРАЦИИ ЮРЛИНСКОГО
 МУНИЦИПАЛЬНОГО ОКРУГА
 М. МОИСЕЕВА




ДОКУМЕНТ ПОДПИСАН
 ЭЛЕКТРОННОЙ ПОДПИСЬЮ

Сертификат: 00BВ056B7401СВ3K02B3576AC1СХ8425108
 Владельцы: ФЕДЕРАЛЬНАЯ СЛУЖБА ГОСУДАРСТВЕННОЙ
 РЕГИСТРАЦИИ, КАДАСТРА И КАРТОГРАФИИ
 Действителен: с 27.06.2023 по 19.09.2024

полное наименование должности

инициалы, фамилия



Выписка из Единого государственного реестра недвижимости об основных характеристиках и зарегистрированных правах на объект недвижимости

Сведения об основных характеристиках объекта недвижимости

На основании запроса от 29.09.2023, поступившего на рассмотрение 29.09.2023, сообщаем, что согласно записям Единого государственного реестра недвижимости:

Раздел 1 Лист 1

Знание	
вид объекта недвижимости	
Лист № 1 раздела 1	Всего листов раздела 1: 1
Всего разделов: 2	
Всего листов выписки: 10	
29.09.2023г. № КУВИ-001/2023-221281653	
Кадастровый номер:	81:04:0550001:91
Номер кадастрового квартала:	81:04:0550001
Дата присвоения кадастрового номера:	27.08.2013
Ранее присвоенный государственный учетный номер:	Условный номер 59-59-19/006/2011-097
Местоположение:	Пермский край, Юрлинский район, Усть-Березовское с/п. пос.Сюзьва
Площадь, м2:	29
Назначение:	Нежилое
Наименование:	бревенчатое здание диспетчерской
Количество этажей, в том числе подземных этажей:	1, в том числе подземных 0
Год ввода в эксплуатацию по завершении строительства:	данные отсутствуют
Год завершения строительства:	данные отсутствуют
Кадастровая стоимость, руб:	166349.17
Кадастровые номера иных объектов недвижимости, в пределах которых расположен объект недвижимости:	данные отсутствуют
Кадастровые номера помещений, машино-мест, расположенных в здании или сооружении:	данные отсутствуют
Виды разрешенного использования:	данные отсутствуют
Статус записи об объекте недвижимости:	Сведения об объекте недвижимости имеют статус "актуальные, ранее учтенные"
Особые отметки:	Сведения, необходимые для заполнения разделов: 4 - Описание местоположения объекта недвижимости; 5 - План расположения помещения, машино-места на этаже (плане этажа), отсутствуют.
Получатель выписки:	Перебатов Валерий Геннадьевич, действующий(ая) на основании документа «Администрация ЮРЛИНСКОГО МУНИЦИПАЛЬНОГО ОКРУГА ПЕРМСКОГО КРАЯ»

КОПИЯ ВЕРНА

ГЛАВА МУНИЦИПАЛЬНОГО ОКРУГА
ГЛАВА АДМИНИСТРАЦИИ ЮРЛИНСКОГО

МУНИЦИПАЛЬНОГО ОКРУГА

М. МОИСЕЕВА



полное наименование должности	ДОКУМЕНТ ПОДПИСАН ЭЛЕКТРОННОЙ ПОДПИСЬЮ	инициалы, фамилия
	Сертификат: 0010056037401СВ4КС2В3576АСТС8425108 Владельцы: ФЕДЕРАЛЬНАЯ СЛУЖБА ГОСУДАРСТВЕННОЙ РЕГИСТРАЦИИ, КАДАСТРА И КАРТОГРАФИИ Действителен: с 27.06.2023 по 19.09.2024	

Здание			
вид объекта недвижимости			

Лист № 2 раздела 2	Всего листов раздела 2: 9	Всего разделов: 2	Всего листов выписки: 10
--------------------	---------------------------	-------------------	--------------------------

29.09.2023г. № КУВИ-001/2023-221281653

Кадастровый номер: 81:04:0550001:91

	сведения об управляющем залогом и о договоре управления залогом, если такой договор заключен для управления ипотекой:	данные отсутствуют
	сведения о депозитарии, который осуществляет хранение обездвиженной документарной закладной или электронной закладной:	
	сведения о внесении изменений или дополнений в регистрационную запись об ипотеке:	
5.2	вид:	Запрещение регистрации
	дата государственной регистрации:	08.09.2023 09:47:22
	номер государственной регистрации:	81:04:0550001:91-59/295/2023-12
	срок, на который установлены ограничения прав и обременение объекта недвижимости:	не установлен
	лицо, в пользу которого установлены ограничения прав и обременение объекта недвижимости:	не определено
	сведения о возможности предоставления третьим лицам персональных данных физического лица	данные отсутствуют
	основание государственной регистрации:	Постановление о запрете на совершение действий по регистрации (299081/21/59007-ИП), № 436005943/5907, выдан 07.09.2023, ОСП по Свердловскому району г. Перми ГУФССП России по Пермскому краю
	сведения об осуществлении государственной регистрации сделки, права, ограничения права без необходимого в силу закона согласия третьего лица, органа:	данные отсутствуют
	сведения об управляющем залогом и о договоре управления залогом, если такой договор заключен для управления ипотекой:	данные отсутствуют
	сведения о депозитарии, который осуществляет хранение обездвиженной документарной закладной или электронной закладной:	
	сведения о внесении изменений или дополнений в регистрационную запись об ипотеке:	
5.3	вид:	Запрещение регистрации
	дата государственной регистрации:	08.09.2023 08:31:47



КОПИЯ ВЕРНА

ГЛАВА МУНИЦИПАЛЬНОГО ОКРУГА -

ГЛАВА АДМИНИСТРАЦИИ ЮРЛИНСКОГО

МУНИЦИПАЛЬНОГО ОКРУГА

М. МОИСЕЕВА

ДОКУМЕНТ ПОДПИСАН
ЭЛЕКТРОННОЙ ПОДПИСЬЮ

Сертификат: 0001015687401СВ380283576АСПДС84251018

Владельцы: ФЕДЕРАЛЬНАЯ СЛУЖБА ГОСУДАРСТВЕННОЙ
РЕГИСТРАЦИИ, КАДАСТРА И КАРТОГРАФИИ
Действителен с 27.06.2023 по 19.09.2024

полное наименование должности

инициалы, фамилия

Здание
вид объекта недвижимости

Лист № 3 раздела 2	Всего листов раздела 2: 9	Всего разделов: 2	Всего листов выписки: 10
--------------------	---------------------------	-------------------	--------------------------

29.09.2023г. № КУВИ-001/2023-221281653

Кадастровый номер: 81:04:0550001:91

	номер государственной регистрации:	81:04:0550001:91-59/295/2023-11
	срок, на который установлены ограничение прав и обременение объекта недвижимости:	не установлен
	лицо, в пользу которого установлены ограничение прав и обременение объекта недвижимости:	не определено
	сведения о возможности предоставления третьим лицам персональных данных физического лица	данные отсутствуют
	основание государственной регистрации:	Постановление о запрете на совершение действий по регистрации (121225/18/59007-ИП), № 436001436/5907, выдан 07.09.2023, ОСП по Свердловскому району г. Перми ГУФССП России по Пермскому краю
	сведения об осуществлении государственной регистрации сделки, права, ограничения права без необходимого в силу закона согласия третьего лица, органа:	данные отсутствуют
	сведения об управляющем залогом и о договоре управления залогом, если такой договор заключен для управления ипотекой:	данные отсутствуют
	сведения о депозитарии, который осуществляет хранение обездвиженной документарной закладной или электронной закладной:	
	сведения о внесении изменений или дополнений в регистрационную запись об ипотеке:	
5.4	вид:	Запрещение регистрации
	дата государственной регистрации:	25.07.2023 15:08:37
	номер государственной регистрации:	81:04:0550001:91-59/295/2023-10
	срок, на который установлены ограничение прав и обременение объекта недвижимости:	не установлен
	лицо, в пользу которого установлены ограничение прав и обременение объекта недвижимости:	не определено
	сведения о возможности предоставления третьим лицам персональных данных физического лица	данные отсутствуют
	основание государственной регистрации:	Постановление о запрете на совершение действий по регистрации (65518/20/59004-ИП), № 1027275334/5904, выдан 24.07.2023, ОСП по Ленинскому и Индустриальному районам г. Перми ГУФССП России по Пермскому краю

КОПИЯ ВЕРНА

ГЛАВА МУНИЦИПАЛЬНОГО ОКРУГА –

ГЛАВА АДМИНИСТРАЦИИ ЮРЛИНСКОГО

МУНИЦИПАЛЬНОГО ОКРУГА

Т.И. МОИСЕЕВА



[Handwritten signature]



ДОКУМЕНТ ПОДПИСАН
ЭЛЕКТРОННОЙ ПОДПИСЬЮ

Сертификат: 000B0156B7401CB38D2B3376AC1C8425108
Издатель: ФЕДЕРАЛЬНАЯ СЛУЖБА ГОСУДАРСТВЕННОЙ
РЕГИСТРАЦИИ, КАДАСТРА И КАРТОГРАФИИ
Действителен с 27.08.2013 по 19.09.2024

полное наименование должности

инициалы, фамилия

Здание			
вид объекта недвижимости			

Лист № 4 раздела 2	Всего листов раздела 2: 9	Всего разделов: 2	Всего листов выписки: 10
--------------------	---------------------------	-------------------	--------------------------

29.09.2023г. № КУВН-001/2023-221281653

Кадастровый номер: 81:04:0550001:91

	сведения об осуществлении государственной регистрации сделки, права, ограничения права без необходимого в силу закона согласия третьего лица, органа:	данные отсутствуют
	сведения об управляющем залогом и о договоре управления залогом, если такой договор заключен для управления ипотекой:	данные отсутствуют
	сведения о депозитарии, который осуществляет хранение обездвиженной документарной закладной или электронной закладной:	
	сведения о внесении изменений или дополнений в регистрационную запись об ипотеке:	
5.5	вид:	Запрещение регистрации
	дата государственной регистрации:	25.07.2023 11:39:31
	номер государственной регистрации:	81:04:0550001:91-59/295/2023-9
	срок, на который установлены ограничение прав и обременение объекта недвижимости:	не установлен
	лицо, в пользу которого установлены ограничение прав и обременение объекта недвижимости:	не определено
	сведения о возможности предоставления третьим лицам персональных данных физического лица	данные отсутствуют
	основание государственной регистрации:	Постановление о запрете на совершение действий по регистрации (65521/20/59004-ИП), № 1027275352/5904, выдан 24.07.2023, ОСП по Ленинскому и Индустриальному районам г. Перми ГУФССП России по Пермскому краю
	сведения об осуществлении государственной регистрации сделки, права, ограничения права без необходимого в силу закона согласия третьего лица, органа:	данные отсутствуют
	сведения об управляющем залогом и о договоре управления залогом, если такой договор заключен для управления ипотекой:	данные отсутствуют
	сведения о депозитарии, который осуществляет хранение обездвиженной документарной закладной или электронной закладной:	


КОПИЯ ВЕРНА


ГЛАВА МУНИЦИПАЛЬНОГО ОКРУГА -

ГЛАВА АДМИНИСТРАЦИИ ЮРЛИНСКОГО

МУНИЦИПАЛЬНОГО ОКРУГА

Т.М. МОИСЕЕВА




 ДОКУМЕНТ ПОДПИСАН ЭЛЕКТРОННОЙ ПОДПИСЬЮ
Сертификат: 001130154874011133822033576AC10C8425109 Владель: ФЕДЕРАЛЬНАЯ СЛУЖБА ГОСУДАРСТВЕННОЙ РЕГИСТРАЦИИ, КАДАСТРА И КАРТОГРАФИИ Действителен с 27.06.2023 по 19.09.2024

полное наименование должности	инициалы, фамилия

Здание			
вид объекта недвижимости			


Лист № 5 раздела 2	Всего листов раздела 2: 9	Всего разделов: 2	Всего листов выписки: 10
--------------------	---------------------------	-------------------	--------------------------

29.09.2023г. № КУВИ-001/2023-221281653

Кадастровый номер: 81:04:0550001:91

	ведения о внесении изменений или дополнений в регистрационную запись об ипотеке:		
5.6	вид:	Запрещение регистрации	
	дата государственной регистрации:	07.07.2023 15:25:28	
	номер государственной регистрации:	81:04:0550001:91-59/295/2023-8	
	срок, на который установлены ограничение прав и обременение объекта недвижимости:	не установлен	
	лицо, в пользу которого установлены ограничение прав и обременение объекта недвижимости:	не определено	
	сведения о возможности предоставления третьим лицам персональных данных физического лица	данные отсутствуют	
	основание государственной регистрации:	Постановление о запрете на совершение действий по регистрации (55495/16/59004-ИП), № 1023083014/5904, выдан 05.07.2023, ОСП по Ленинскому и Индустриальному районам г. Перми ГУФССП России по Пермскому краю	
	сведения об осуществлении государственной регистрации сделки, права, ограничения права без необходимого в силу закона согласия третьего лица, органа:	данные отсутствуют	
	сведения об управляющем залоге и о договоре управления залоге, если такой договор заключен для управления ипотекой:	данные отсутствуют	
	сведения о депозитарии, который осуществляет хранение обездвиженной документарной закладной или электронной закладной:		
	ведения о внесении изменений или дополнений в регистрационную запись об ипотеке:		
5.7	вид:	Запрещение регистрации	КОПИЯ ВЕРНА
	дата государственной регистрации:	21.09.2022 09:46:06	
	номер государственной регистрации:	81:04:0550001:91-59/079/2022-7	ГЛАВА МУНИЦИПАЛЬНОГО ОКРУГА –
	срок, на который установлены ограничение прав и обременение объекта недвижимости:	не установлен	ГЛАВА АДМИНИСТРАЦИИ ЮРЛИНСКОГО
	лицо, в пользу которого установлены ограничение прав и обременение объекта недвижимости:	не определено	МУНИЦИПАЛЬНОГО ОКРУГА

М. МОИСЕЕВА





ДОКУМЕНТ ПОДПИСАН
ЭЛЕКТРОННОЙ ПОДПИСЬЮ

Сертификат: 000001508740116380203557ACDC8125108
Владелец: ФЕДЕРАЛЬНАЯ СЛУЖБА ГОСУДАРСТВЕННОЙ
РЕГИСТРАЦИИ, КАДАСТРА И КАРТОГРАФИИ
Действителен: с 27.06.2023 по 19.09.2024

полное наименование должности	инициалы, фамилия
-------------------------------	-------------------

Здание	
вид объекта недвижимости	
Лист № 6 раздела 2	Всего листов раздела 2: 9
Всего разделов: 2	
Всего листов выписки: 10	
29.09.2023г. № КУВН-001.2023-221281653	
Кадастровый номер:	81:04:0550001:91
сведения о возможности предоставления третьим лицам персональных данных физического лица	данные отсутствуют
основание государственной регистрации:	Выписка из постановления судебного пристава - исполнителя о запрете регистрационных действий в отношении недвижимого имущества, 55495-16/59004-ИИ1, № 971297172/5904, выдан 18.09.2022, ОСИ1 по Ленинскому и Индустриальному районам г. Перми УФССП России по Пермскому краю
сведения об осуществлении государственной регистрации сделки, права, ограничения права без необходимого в силу закона согласия третьего лица, органа:	данные отсутствуют
сведения об управляющем залоге и о договоре управления залогом, если такой договор заключен для управления ипотекой:	данные отсутствуют
сведения о депозитарии, который осуществляет хранение обездвиженной документарной закладной или электронной закладной:	
сведения о внесении изменений или дополнений в регистрационную запись об ипотеке:	
5.8 вид:	Запрещение регистрации
дата государственной регистрации:	04.08.2021 19:40:15
номер государственной регистрации:	81:04:0550001:91-59/079/2021-6
срок, на который установлены ограничение прав и обременение объекта недвижимости:	не установлен
лицо, в пользу которого установлены ограничение прав и обременение объекта недвижимости:	Не определено
сведения о возможности предоставления третьим лицам персональных данных физического лица	данные отсутствуют
основание государственной регистрации:	Выписка из постановления судебного пристава-исполнителя о запрете регистрационных действий в отношении объектов недвижимого имущества, № 927108311/5904, выдана 04.08.2021, форма Ленинскому и Индустриальному районам г. Перми УФССП России по Пермскому краю
сведения об осуществлении государственной регистрации сделки, права, ограничения права без необходимого в силу закона согласия третьего лица, органа:	данные отсутствуют



ГЛАВА АДМИНИСТРАЦИИ ЮРИНСКОГО МУНИЦИПАЛЬНОГО ОКРУГА
М. МОИСЕЕВА

	ДОКУМЕНТ ПОДПИСАН ЭЛЕКТРОННОЙ ПОДПИСЬЮ	
полное наименование должности	Сертификат: 00B0156174011318D21A576AC108425108 Выход из: ФЕД. РА. РИЯ. С. 1375БА. СОУ. ДАН. 1. В. 13.001 РЕГИСТРАЦИИ, КАДАСТРА И КАРТОГРАФИИ Действителен с 27.06.2013 по 29.09.2024	инициалы, фамилия

Здание
вид объекта недвижимости

Лист № 7 раздела 2	Всего листов раздела 2: 9	Всего разделов: 2	Всего листов выписки: 10
--------------------	---------------------------	-------------------	--------------------------

29.09.2023г. № КУВИ-001/2023-221281653

Кадастровый номер: 81:04:0550001:91

	сведения об управляющем залогом и о договоре управления залогом, если такой договор заключен для управления ипотечной:	данные отсутствуют
	сведения о депозитарии, который осуществляет хранение обездвиженной документарной закладной или электронной закладной:	
	сведения о внесении изменений или дополнений в регистрационную запись об ипотеке:	
5.9	вид:	Запрещение регистрации
	дата государственной регистрации:	18.06.2020 12:06:37
	номер государственной регистрации:	81:04:0550001:91-59/099/2020-5
	срок, на который установлены ограничение прав и обременение объекта недвижимости:	не установлен
	лицо, в пользу которого установлены ограничение прав и обременение объекта недвижимости:	Не определено
	сведения о возможности предоставления третьим лицам персональных данных физического лица	данные отсутствуют
	основание государственной регистрации:	Выписка из постановления судебного пристава-исполнителя о запрете регистрационных действий в отношении объектов недвижимого имущества, № 317716524/5907, выдан 17.06.2020, Отдел судебных приставов по Свердловскому району г. Перми Управления Федеральной службы судебных приставов России по Пермскому краю
	сведения об осуществлении государственной регистрации сделки, права, ограничения права без необходимого в силу закона согласия третьего лица, органа:	данные отсутствуют
	сведения об управляющем залогом и о договоре управления залогом, если такой договор заключен для управления ипотекой:	данные отсутствуют
	сведения о депозитарии, который осуществляет хранение обездвиженной документарной закладной или электронной закладной:	
	сведения о внесении изменений или дополнений в регистрационную запись об ипотеке:	
5.10	вид:	Запрещение регистрации


КОПИЯ ВЕРНА

ГЛАВА МУНИЦИПАЛЬНОГО ОКРУГА -

ГЛАВА АДМИНИСТРАЦИИ ЮРЛИНСКОГО

МУНИЦИПАЛЬНОГО ОКРУГА

М. МОИСЕЕВА




ДОКУМЕНТ ПОДПИСАН
ЭЛЕКТРОННОЙ ПОДПИСЬЮ

Сертификат: 00B80156B7401C1B18D2B3576AC193425108
Владельцем: ФЕДЕРАЛЬНАЯ СЛУЖБА ГОСУДАРСТВЕННОЙ
РЕГИСТРАЦИИ, КАДАСТРА И КАРТОГРАФИИ
Действителен с: 27.06.2023 по: 29.09.2024

полное наименование должности

инициалы, фамилия

Здание			
вид объекта недвижимости			

Лист № 8 раздела 2	Всего листов раздела 2: 9	Всего разделов: 2	Всего листов выписки: 10
--------------------	---------------------------	-------------------	--------------------------

29.09.2023г. № КУВИ-001/2023-221281653

Кадастровый номер: 81:04:0550001:91

	дата государственной регистрации:	06.12.2019 17:33:52
	номер государственной регистрации:	81:04:0550001:91-59/099/2019-4
	срок, на который установлены ограничение прав и обременение объекта недвижимости:	не установлен
	лицо, в пользу которого установлены ограничение прав и обременение объекта недвижимости:	не определено
	сведения о возможности предоставления третьим лицам персональных данных физического лица	данные отсутствуют
	основание государственной регистрации:	Постановление о запрете на совершение действий по регистрации, № 59007/19/452075, выдан 29.11.2019, Отдел судебных приставов по Свердловскому району г. Перми Управления Федеральной службы судебных приставов России по Пермскому краю
	сведения об осуществлении государственной регистрации сделки, права, ограничения права без необходимого в силу закона согласия третьего лица, органа:	данные отсутствуют
	сведения об управляющем залогом и о договоре управления залогом, если такой договор заключен для управления ипотекой:	данные отсутствуют
	сведения о депозитарии, который осуществляет хранение обездвиженной документарной закладной или электронной закладной:	
	сведения о внесении изменений или дополнений в регистрационную запись об ипотеке:	
5.11	вид:	Арест
	дата государственной регистрации:	02.07.2018 14:22:29
	номер государственной регистрации:	81:04:0550001:91-59/099/2018-3
	срок, на который установлены ограничение прав и обременение объекта недвижимости:	Не установлен
	лицо, в пользу которого установлены ограничение прав и обременение объекта недвижимости:	Не определено
	сведения о возможности предоставления третьим лицам персональных данных физического лица	данные отсутствуют
	основание государственной регистрации:	Определение суда, № 2а-3337/2018, выдан 28.04.2018, Свердловский районный суд города Перми

КОПИЯ ВЕРНА

Глава муниципального округа

Глава администрации Юрлинского

муниципального округа

М. МОИСЕЕВА


ДОКУМЕНТ ПОДПИСАН
ЭЛЕКТРОННОЙ ПОДПИСЬЮ

Сертификат: 00B305637401CB3802B3376ACDC8425108

Владелец: ФЕДЕРАЛЬНАЯ СЛУЖБА ГОСУДАРСТВЕННОЙ
РЕГИСТРАЦИИ, КАДАСТРА И КАРТОГРАФИИ
Действителен с 27.05.2023 по 19.09.2024

полное наименование должности

инициалы, фамилия

Здание	
вид объекта недвижимости	
Лист № 9 раздела 2	Всего листов раздела 2: 9
Всего разделов: 2	Всего листов выписки: 10
29.09.2023г. № КУВИ-001/2023-221281653	
Кадастровый номер:	81:04:0550001:91
сведения об осуществлении государственной регистрации сделки, права, ограничения права без необходимого в силу закона согласия третьего лица, органа:	данные отсутствуют
сведения об управляющем залогом и о договоре управления залогом, если такой договор заключен для управления ипотекой:	данные отсутствуют
сведения о депозитарии, который осуществляет хранение обездвиженной документарной закладной или электронной закладной:	
сведения о внесении изменений или дополнений в регистрационную запись об ипотеке:	
6 Заявленные в судебном порядке права требования:	данные отсутствуют
7 Сведения о возражении в отношении зарегистрированного права:	данные отсутствуют
8 Сведения о возможности предоставления третьим лицам персональных данных физического лица	данные отсутствуют
9 Сведения о наличии решения об изъятии объекта недвижимости для государственных и муниципальных нужд:	данные отсутствуют
10 Сведения о невозможности государственной регистрации без личного участия правообладателя или его законного представителя:	данные отсутствуют
11 Правовпритязания и сведения о наличии поступивших, но не рассмотренных заявлений о проведении государственной регистрации права (перехода, прекращения права), ограничения права или обременения объекта недвижимости, сделки в отношении объекта недвижимости:	отсутствуют


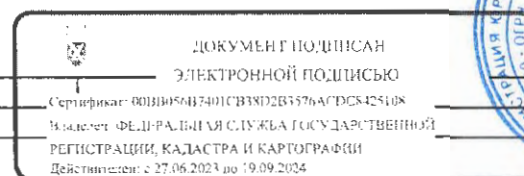
КОПИЯ ВЕРНА

ГЛАВА МУНИЦИПАЛЬНОГО ОКРУГА –

ГЛАВА АДМИНИСТРАЦИИ ЮРЛИНСКОГО

МУНИЦИПАЛЬНОГО ОКРУГА

МОИСЕЕВА

полное наименование должности _____ инициалы, фамилия _____



Выписка из Единого государственного реестра недвижимости об основных характеристиках и зарегистрированных правах на объект недвижимости

Сведения об основных характеристиках объекта недвижимости

На основании запроса от 29.09.2023, поступившего на рассмотрение 29.09.2023, сообщаем, что согласно записям Единого государственного реестра недвижимости:

Раздел 1 Лист 1

Здание	
вид объекта недвижимости	
Лист № 1 раздела 1	Всего листов раздела 1: 1
Всего разделов: 2	
Всего листов выписки: 10	
29.09.2023г. № КУВИ-001/2023-221281561	
Кадастровый номер:	81:04:0550001:92
Номер кадастрового квартала:	81:04:0550001
Дата присвоения кадастрового номера:	27.08.2013
Ранее присвоенный государственный учетный номер:	Условный номер 59-59-19/006/2011-094
Местоположение:	Пермский край, Юрлинский район, Усть-Березовское с/п. пос. Сюзьва
Площадь, м2:	51.4
Назначение:	Нежилос
Наименование:	одноэтажное бревенчатое здание
Количество этажей, в том числе подземных этажей:	1, в том числе подземных 0
Год ввода в эксплуатацию по завершении строительства:	данные отсутствуют
Год завершения строительства:	данные отсутствуют
Кадастровая стоимость, руб:	140410.91
Кадастровые номера иных объектов недвижимости, в пределах которых расположен объект недвижимости:	данные отсутствуют
Кадастровые номера помещений, машино-мест, расположенных в здании или сооружении:	данные отсутствуют
Виды разрешенного использования:	данные отсутствуют
Статус записи об объекте недвижимости:	Сведения об объекте недвижимости имеют статус "актуальные, ранее учтенные"
Особые отметки:	Сведения, необходимые для заполнения разделов: 4 - Описание местоположения объекта недвижимости; 5 - План расположения помещения, машино-места на этаже отсутствуют.
Получатель выписки:	Перебатов Валерий Геннадьевич, действующий(ая) на основании документа "" АДМИНИСТРАЦИЯ ЮРЛИНСКОГО МУНИЦИПАЛЬНОГО ОКРУГА ПЕРМСКОГО КРАЯ МУНИЦИПАЛЬНОГО ОКРУГА -

полное наименование должности	ДОКУМЕНТ ПОДПИСАН ЭЛЕКТРОННОЙ ПОДПИСЬЮ
	Сертификат: 008805687401C8WZ2WV57bACD8J425108 Владелец: ФЕДЕРАЛЬНАЯ СЛУЖБА ГОСУДАРСТВЕННОЙ РЕГИСТРАЦИИ, КАДАСТРА И КАРТОГРАФИИ Действителен: с 27.06.2023 по 09.09.2024



Здание			
вид объекта недвижимости			
Лист № 2 раздела 2	Всего листов раздела 2: 9	Всего разделов: 2	Всего листов выписки: 10
29.09.2023г. № КУВИ-001/2023-221281561			
Кадастровый номер:	81:04:0550001:92		
	сведения об управляющем залогом и о договоре управления залогом, если такой договор заключен для управления ипотекой:	данные отсутствуют	
	сведения о депозитарии, который осуществляет хранение обездвиженной документарной закладной или электронной закладной:		
	сведения о внесении изменений или дополнений в регистрационную запись об ипотеке:		
5.2	вид:	Запрещение регистрации	
	дата государственной регистрации:	08.09.2023 09:47:22	
	номер государственной регистрации:	81:04:0550001:92-59/295/2023-11	
	срок, на который установлены ограничение прав и обременение объекта недвижимости:	не установлен	
	лицо, в пользу которого установлены ограничение прав и обременение объекта недвижимости:	не определено	
	сведения о возможности предоставления третьим лицам персональных данных физического лица	данные отсутствуют	
	основание государственной регистрации:	Постановление о запрете на совершение действий по регистрации (299081/21/59007-ИП), № 436005943/5907, выдан 07.09.2023, ОСП по Свердловскому району г. Перми ГУФССП России по Пермскому краю	
	сведения об осуществлении государственной регистрации сделки, права, ограничения права без необходимого в силу закона согласия третьего лица, органа:	данные отсутствуют	
	сведения об управляющем залогом и о договоре управления залогом, если такой договор заключен для управления ипотекой:	данные отсутствуют	
	сведения о депозитарии, который осуществляет хранение обездвиженной документарной закладной или электронной закладной:		
	сведения о внесении изменений или дополнений в регистрационную запись об ипотеке:		
5.3	вид:	Запрещение регистрации	
	дата государственной регистрации:	08.09.2023 08:31:47	
		<p style="text-align: center;">КОПИЯ ВЕРНА</p> <p style="text-align: center;">ГЛАВА МУНИЦИПАЛЬНОГО ОКРУГА –</p> <p style="text-align: center;">ГЛАВА АДМИНИСТРАЦИИ ЮРЛИНСКОГО МУНИЦИПАЛЬНОГО ОКРУГА</p> <p style="text-align: center;">М. МОИСЕЕВА</p> <p style="text-align: right;"><i>Моисеева</i></p>	
полное наименование должности		<p style="text-align: center;">ДОКУМЕНТ ПОДПИСАН ЭЛЕКТРОННОЙ ПОДПИСЬЮ</p> <p>Сертификат: 00НВ056В37401СВ1402В3576АСРС8425108 В выдана: ФЕДЕРАЛЬНАЯ СЛУЖБА ГОСУДАРСТВЕННОЙ РЕГИСТРАЦИИ, КАДАСТРА И КАРТОГРАФИИ Действителен: с 27.06.2023 по 19.09.2024</p> <p style="text-align: right;">инициалы, фамилия</p>	

Здание
вид объекта недвижимости


Лист № 3 раздела 2	Всего листов раздела 2: 9	Всего разделов: 2	Всего листов выписки: 10
--------------------	---------------------------	-------------------	--------------------------

29.09.2023г. № КУВИ-001/2023-221281561

Кадастровый номер: 81:04:0550001:92

	номер государственной регистрации:	81:04:0550001:92-59/295/2023-10	
	срок, на который установлены ограничение прав и обременение объекта недвижимости:	не установлен	
	лицо, в пользу которого установлены ограничение прав и обременение объекта недвижимости:	не определено	
	сведения о возможности предоставления третьим лицам персональных данных физического лица	данные отсутствуют	
	основание государственной регистрации:	Постановление о запрете на совершение действий по регистрации (121 225/18/59007-ИП), № 436001436/5907, выдан 07.09.2023, ОСП по Свердловскому району г. Перми ГУФССП России по Пермскому краю	
	сведения об осуществлении государственной регистрации сделки, права, ограничения права без необходимого в силу закона согласия третьего лица, органа:	данные отсутствуют	
	сведения об управляющем залоге и о договоре управления залогом, если такой договор заключен для управления ипотекой:	данные отсутствуют	
	сведения о депозитарии, который осуществляет хранение обездвиженной документарной закладной или электронной закладной:		
	сведения о внесении изменений или дополнений в регистрационную запись об ипотеке:		КОНИЯ ВЕРНА
5.4	вид:	Запрещение регистрации	ГЛАВА МУНИЦИПАЛЬНОГО ОКРУГА -
	дата государственной регистрации:	25.07.2023 15:08:37	ГЛАВА АДМИНИСТРАЦИИ ЮРЛИНСКОГО
	номер государственной регистрации:	81:04:0550001:92-59/295/2023-9	МУНИЦИПАЛЬНОГО ОКРУГА
	срок, на который установлены ограничение прав и обременение объекта недвижимости:	не установлен	И. МОИСЕЕВА
	лицо, в пользу которого установлены ограничение прав и обременение объекта недвижимости:	не определено	
	сведения о возможности предоставления третьим лицам персональных данных физического лица	данные отсутствуют	
	основание государственной регистрации:	Постановление о запрете на совершение действий по регистрации (65518/20/59004-ИП), № 1027275334/5904, выдан 24.07.2023, ОСП по Ленинскому и Индустриальному районам г. Перми ГУФССП России по Пермскому краю	



 ДОКУМЕНТ ПОДПИСАН ЭЛЕКТРОННОЙ ПОДПИСЬЮ
Сертификат: 00B9056B7401CB18D2B3576ACD5C425108 Владелец: ФЕДЕРАЛЬНАЯ СЛУЖБА ГОСУДАРСТВЕННОЙ РЕГИСТРАЦИИ, КАДАСТРА И КАРТОГРАФИИ Действителен с 27.06.2023 по 19.09.2024

полное наименование должности	инициалы, фамилия	

Здание
вид объекта недвижимости

Лист № 4 раздела 2	Всего листов раздела 2: 9	Всего разделов: 2	Всего листов выписки: 10
--------------------	---------------------------	-------------------	--------------------------

29.09.2023г. № КУВИ-001/2023-221281561

Кадастровый номер: 81:04:0550001:92

	сведения об осуществлении государственной регистрации сделки, права, ограничения права без необходимого в силу закона согласия третьего лица, органа:	данные отсутствуют
	сведения об управляющем залоге и о договоре управления залогом, если такой договор заключен для управления ипотекой:	данные отсутствуют
	сведения о депозитарии, который осуществляет хранение обездвиженной документарной закладной или электронной закладной:	
	сведения о внесении изменений или дополнений в регистрационную запись об ипотеке:	
5.5	вид:	Запрещение регистрации
	дата государственной регистрации:	25.07.2023 11:39:31
	номер государственной регистрации:	81:04:0550001:92-59/295/2023-8
	срок, на который установлены ограничение прав и обременение объекта недвижимости:	не установлен
	лицо, в пользу которого установлены ограничение прав и обременение объекта недвижимости:	не определено
	сведения о возможности предоставления третьим лицам персональных данных физического лица	данные отсутствуют
	основание государственной регистрации:	Постановление о запрете на совершение действий по регистрации (65521/20/59004-ИП), № 1027275352/5904, выдан 24.07.2023, ОСП по Ленинскому и Индустриальному районам г. Перми ГУФССП России по Пермскому краю
	сведения об осуществлении государственной регистрации сделки, права, ограничения права без необходимого в силу закона согласия третьего лица, органа:	данные отсутствуют
	сведения об управляющем залоге и о договоре управления залогом, если такой договор заключен для управления ипотекой:	данные отсутствуют
	сведения о депозитарии, который осуществляет хранение обездвиженной документарной закладной или электронной закладной:	


КОПИЯ ВЕРНА


ГЛАВА МУНИЦИПАЛЬНОГО ОКРУГА -

ГЛАВА АДМИНИСТРАЦИИ ЮРЛИНСКОГО

МУНИЦИПАЛЬНОГО ОКРУГА

МОИСЕЕВА




	ДОКУМЕНТ ПОДПИСАН ЭЛЕКТРОННОЙ ПОДПИСЬЮ
Сертификат: 091B156B7401CB38D2B3576ACDC8425108 Владелец: ФЕДЕРАЛЬНАЯ СЛУЖБА ГОСУДАРСТВЕННОЙ РЕГИСТРАЦИИ, КАДАСТРА И КАРТОГРАФИИ Действителен с 27.06.2023 по 19.09.2024	

полное наименование должности

инициалы, фамилия

Здание			
вид объекта недвижимости			

Лист № 5 раздела 2	Всего листов раздела 2: 9	Всего разделов: 2	Всего листов выписки: 10
--------------------	---------------------------	-------------------	--------------------------

29.09.2023г. № КУВИ-001/2023-221281561

Кадастровый номер: 81:04:0550001:92

	ведения о внесении изменений или дополнений в регистрационную запись об ипотеке:	
5.6	вид:	Запрещение регистрации
	дата государственной регистрации:	07.07.2023 15:25:28
	номер государственной регистрации:	81:04:0550001:92-59/295/2023-7
	срок, на который установлены ограничение прав и обременение объекта недвижимости:	не установлен
	лицо, в пользу которого установлены ограничение прав и обременение объекта недвижимости:	не определено
	сведения о возможности предоставления третьим лицам персональных данных физического лица	данные отсутствуют
	основание государственной регистрации:	Постановление о запрете на совершение действий по регистрации (55495/16/59004-ИП), № 1023083014/5904, выдан 05.07.2023, ОСП по Ленинскому и Индустриальному районам г. Перми ГУФССП России по Пермскому краю
	сведения об осуществлении государственной регистрации сделки, права, ограничения права без необходимого в силу закона согласия третьего лица, органа:	данные отсутствуют
	сведения об управляющем залоге и о договоре управления залогом, если такой договор заключен для управления ипотекой:	данные отсутствуют
сведения о депозитарии, который осуществляет хранение обездвиженной документарной закладной или электронной закладной:		
ведения о внесении изменений или дополнений в регистрационную запись об ипотеке:		
5.7	вид:	Запрещение регистрации
	дата государственной регистрации:	21.09.2022 09:46:06
	номер государственной регистрации:	81:04:0550001:92-59/079/2022-6
	срок, на который установлены ограничение прав и обременение объекта недвижимости:	не установлен
лицо, в пользу которого установлены ограничение прав и обременение объекта недвижимости:	Не определено	

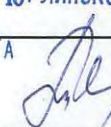
КОПИЯ ВЕРНА

ГЛАВА МУНИЦИПАЛЬНОГО ОКРУГА -

ГЛАВА АДМИНИСТРАЦИИ ЮРЛИНСКОГО

МУНИЦИПАЛЬНОГО ОКРУГА

МОИСЕЕВА




ДОКУМЕНТ ПОДПИСАН
ЭЛЕКТРОННОЙ ПОДПИСЬЮ

Сертификат: 00B905607401CB38D2B3576ACDC8425108
Владельцы: ФЕДЕРАЛЬНАЯ СЛУЖБА ГОСУДАРСТВЕННОЙ
РЕГИСТРАЦИИ, КАДАСТРА И КАРТОГРАФИИ
Действителен с 27.08.2023 по 19.09.2024

полное наименование должности	инициалы, фамилия
-------------------------------	-------------------

Здание			
ВИД ОБЪЕКТА НЕДВИЖИМОСТИ			

Лист № 6 раздела 2	Всего листов раздела 2: 9	Всего разделов: 2	Всего листов выписки: 10
--------------------	---------------------------	-------------------	--------------------------

29.09.2023г. № КУВИ-001/2023-221281561

Кадастровый номер: 81:04:0550001:92

	сведения о возможности предоставления третьим лицам персональных данных физического лица	данные отсутствуют
	основание государственной регистрации:	Выписка из постановления судебного пристава - исполнителя о запрете регистрационных действий в отношении недвижимого имущества, 55495/16/59004-ИП, № 971297172/5904, выдан 18.09.2022, ОСП по Ленинскому и Индустриальному районам г. Перми УФССП России по Пермскому краю
	сведения об осуществлении государственной регистрации сделки, права, ограничения права без необходимого в силу закона согласия третьего лица, органа:	данные отсутствуют
	сведения об управляющем залоге и о договоре управления залогом, если такой договор заключен для управления ипотекой:	данные отсутствуют
	сведения о депозитарии, который осуществляет хранение обездвиженной документарной закладной или электронной закладной:	
	сведения о внесении изменений или дополнений в регистрационную запись об ипотеке:	
5.8	вид:	Запрещение регистрации
	дата государственной регистрации:	04.08.2021 19:40:15
	номер государственной регистрации:	81:04:0550001:92-59/079/2021-5
	срок, на который установлены ограничение прав и обременение объекта недвижимости:	не установлен
	лицо, в пользу которого установлены ограничение прав и обременение объекта недвижимости:	Не определено
	сведения о возможности предоставления третьим лицам персональных данных физического лица	данные отсутствуют
	основание государственной регистрации:	Выписка из постановления судебного пристава-исполнителя о запрете регистрационных действий в отношении объектов недвижимого имущества, № 927108311/5904, выдан 03.08.2021, ОСП по Ленинскому и Индустриальному районам г. Перми УФССП России по Пермскому краю
	сведения об осуществлении государственной регистрации сделки, права, ограничения права без необходимого в силу закона согласия третьего лица, органа:	данные отсутствуют

ГЛАВА МУНИЦИПАЛЬНОГО ОКРУГА -

ГЛАВА АДМИНИСТРАЦИИ ЮРЛИНСКОГО

МУНИЦИПАЛЬНОГО ОКРУГА

М. МОИСЕЕВА

инициалы, фамилия



ДОКУМЕНТ ПОДПИСАН

ЭЛЕКТРОННОЙ ПОДПИСЬЮ

Сертификат: 091B0156B7401CB38D2B3576ACDC8425104

В отделении ФЕДЕРАЛЬНАЯ СЛУЖБА ГОСУДАРСТВЕННОЙ

РЕГИСТРАЦИИ, КАДАСТРА И КАРТОГРАФИИ

Действителен: с 27.06.2023 по 19.09.2024



полное наименование должности

Здание			
вид объекта недвижимости			
Лист № 7 раздела 2	Всего листов раздела 2: 9	Всего разделов: 2	Всего листов выписки: 10
29.09.2023г. № КУВИ-001/2023-221281561		Кадастровый номер: 81:04:0550001:92	
	сведения об управляющем залогом и о договоре управления залогом, если такой договор заключен для управления ипотекой:	данные отсутствуют	
	сведения о депозитарии, который осуществляет хранение обездвиженной документарной закладной или электронной закладной:		
	сведения о внесении изменений или дополнений в регистрационную запись об ипотеке:		
5.9	вид:	Запрещение регистрации	
	дата государственной регистрации:	18.06.2020 12:06:37	
	номер государственной регистрации:	81:04:0550001:92-59/099/2020-4	
	срок, на который установлены ограничение прав и обременение объекта недвижимости:	не установлен	
	лицо, в пользу которого установлены ограничение прав и обременение объекта недвижимости:	Не определено	
	сведения о возможности предоставления третьим лицам персональных данных физического лица	данные отсутствуют	
	основание государственной регистрации:	Выписка из постановления судебного пристава-исполнителя о запрете регистрационных действий в отношении объектов недвижимого имущества, № 317716524/5907, выдан 17.06.2020, Отдел судебных приставов по Свердловскому району г. Перми Управления Федеральной службы судебных приставов России по Пермскому краю	
	сведения об осуществлении государственной регистрации сделки, права, ограничения права без необходимого в силу закона согласия третьего лица, органа:	данные отсутствуют	
	сведения об управляющем залогом и о договоре управления залогом, если такой договор заключен для управления ипотекой:	данные отсутствуют	
	сведения о депозитарии, который осуществляет хранение обездвиженной документарной закладной или электронной закладной:		
	сведения о внесении изменений или дополнений в регистрационную запись об ипотеке:		
5.10	вид:	Запрещение регистрации	

КОПИЯ ВЕРНА

ГЛАВА МУНИЦИПАЛЬНОГО ОКРУГА -

ГЛАВА АДМИНИСТРАЦИИ ЮРЛИНСКОГО

МУНИЦИПАЛЬНОГО ОКРУГА

М. МОИСЕЕВА

инициалы, фамилия

ДОКУМЕНТ ПОДПИСАН
ЭЛЕКТРОННОЙ ПОДПИСЬЮСертификат: 0000005607401CB38D2B3576ACDC8425108
Выдана: ФЕДЕРАЛЬНАЯ СЛУЖБА ГОСУДАРСТВЕННОЙ
РЕГИСТРАЦИИ, КАДАСТРА И КАРТОГРАФИИ
Действителен: с 27.06.2023 по 19.09.2024

Здание	
вид объекта недвижимости	
Лист № 8 раздела 2	Всего листов раздела 2: 9
Всего разделов: 2	
Всего листов выписки: 10	
29.09.2023г. № КУВИ-001/2023-221281561	
Кадастровый номер:	81:04:0550001:92
дата государственной регистрации:	06.12.2019 17:33:52
номер государственной регистрации:	81:04:0550001:92-59/099/2019-3
срок, на который установлены ограничения прав и обременение объекта недвижимости:	не установлен
лицо, в пользу которого установлены ограничения прав и обременение объекта недвижимости:	не определено
сведения о возможности предоставления третьим лицам персональных данных физического лица	данные отсутствуют
основание государственной регистрации:	Постановление о запрете на совершение действий по регистрации, № 59007/19/452075, выдан 29.11.2019, Отдел судебных приставов по Свердловскому району г. Перми Управления Федеральной службы судебных приставов России по Пермскому краю
сведения об осуществлении государственной регистрации сделки, права, ограничения права без необходимого в силу закона согласия третьего лица, органа:	данные отсутствуют
сведения об управляющем залогом и о договоре управления залогом, если такой договор заключен для управления ипотекой:	данные отсутствуют
сведения о депозитарии, который осуществляет хранение обездвиженной документарной закладной или электронной закладной:	
сведения о внесении изменений или дополнений в регистрационную запись об ипотеке:	

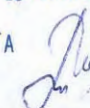
КОПИЯ ВЕРНА

ГЛАВА МУНИЦИПАЛЬНОГО ОКРУГА -

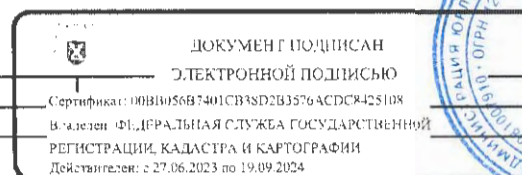
ГЛАВА АДМИНИСТРАЦИИ ЮРЛИНСКОГО

МУНИЦИПАЛЬНОГО ОКРУГА

М. МОИСЕЕВА



инициалы, фамилия



полное наименование должности

Здание		вид объекта недвижимости	
Лист № 9 раздела 2	Всего листов раздела 2: 9	Всего разделов: 2	Всего листов выписки: 10
29.09.2023г. № КУВН-001/2023-221281561			
Кадастровый номер:		81:04:0550001:92	
6	Заявленные в судебном порядке права требования:	данные отсутствуют	
7	Сведения о возражении в отношении зарегистрированного права:	данные отсутствуют	
8	Сведения о возможности предоставления третьим лицам персональных данных физического лица	данные отсутствуют	
9	Сведения о наличии решения об изъятии объекта недвижимости для государственных и муниципальных нужд:	данные отсутствуют	
10	Сведения о невозможности государственной регистрации без личного участия правообладателя или его законного представителя:	данные отсутствуют	
11	Правопритязания и сведения о наличии поступивших, но не рассмотренных заявлений о проведении государственной регистрации права (перехода, прекращения права), ограничения права или обременения объекта недвижимости, сделки в отношении объекта недвижимости:	отсутствуют	


КОПИЯ ВЕРНА

ГЛАВА МУНИЦИПАЛЬНОГО ОКРУГА -

ГЛАВА АДМИНИСТРАЦИИ ЮРЛИНСКОГО

МУНИЦИПАЛЬНОГО ОКРУГА

М. МОИСЕЕВА



инициалы, фамилия

ДОКУМЕНТ ПОДПИСАН
ЭЛЕКТРОННОЙ ПОДПИСЬЮСертификат: 00ВВ056В7401СВ1822В3576АС1СХ425108
Владелец: ФЕДЕРАЛЬНАЯ СЛУЖБА ГОСУДАРСТВЕННОЙ
РЕГИСТРАЦИИ, КАДАСТРА И КАРТОГРАФИИ
Документ создан: 27.06.2023 по 19.09.2024

полное наименование должности





Выписка из Единого государственного реестра недвижимости об основных характеристиках и зарегистрированных правах на объект недвижимости

Сведения об основных характеристиках объекта недвижимости

На основании запроса от 29.09.2023, поступившего на рассмотрение 29.09.2023, сообщаем, что согласно записям Единого государственного реестра недвижимости:

Раздел 1 Лист 1

Земельный участок	
вид объекта недвижимости	
Лист № 1 раздела 1	Всего листов раздела 1: 1
Всего разделов: 2	
Всего листов выписки: 3	
29.09.2023г. № КУВИ-001/2023-221281554	
Кадастровый номер:	81:04:0550001:95
Номер кадастрового квартала:	81:04:0550001
Дата присвоения кадастрового номера:	01.08.1992
Ранее присвоенный государственный учетный номер:	данные отсутствуют
Местоположение:	Пермский край, Юрлинский район, Усть-Берёзовское с/поселение, п. Сюзьва
Площадь, м2:	1000
Кадастровая стоимость, руб:	44110
Кадастровые номера расположенных в пределах земельного участка объектов недвижимости:	данные отсутствуют
Категория земель:	Земли населенных пунктов
Виды разрешенного использования:	для ведения личного подсобного хозяйства
Статус записи об объекте недвижимости:	Сведения об объекте недвижимости имеют статус "актуальные, ранее учтенные"
Особые отметки:	Граница земельного участка не установлена в соответствии с требованиями земельного законодательства. Сведения, необходимые для заполнения раздела: 3 - Описание местоположения земельного участка, отсутствуют.
Получатель выписки:	Перебатов Валерий Геннадьевич, действующий(ая) на основании документа "" АДМИНИСТРАЦИЯ ЮРЛИНСКОГО МУНИЦИПАЛЬНОГО ОКРУГА ПЕРМСКОГО КРАЯ

КОПИЯ ВЕРНА

ГЛАВА МУНИЦИПАЛЬНОГО ОКРУГА –
ГЛАВА АДМИНИСТРАЦИИ ЮРЛИНСКОГО
МУНИЦИПАЛЬНОГО ОКРУГА
МОИСЕЕВА



Моисеева

ДОКУМЕНТ ПОДПИСАН
ЭЛЕКТРОННОЙ ПОДПИСЬЮ

Сертификат: 00B10156B7401C1B38D2B3576ACD87425108
Владелец: ФЕДЕРАЛЬНАЯ СЛУЖБА ГОСУДАРСТВЕННОЙ
РЕГИСТРАЦИИ, КАДАСТРА И КАРТОГРАФИИ
Действителен: с 27.05.2023 по 19.09.2024

полное наименование должности

инициалы, фамилия

Земельный участок			
вид объекта недвижимости			
Лист № 2 раздела 2	Всего листов раздела 2: 2	Всего разделов: 2	Всего листов выписки: 3
29.09.2023г. № КУВИ-001/2023-221281554			
Кадастровый номер:		81:04:0550001:95	
11	Правопритязания и сведения о наличии поступивших, но не рассмотренных заявлений о проведении государственной регистрации права (перехода, прекращения права), ограничения права или обременения объекта недвижимости, сделки в отношении объекта недвижимости:	отсутствуют	
12	Сведения о невозможности государственной регистрации перехода, прекращения, ограничения права на земельный участок из земель сельскохозяйственного назначения:	данные отсутствуют	

КОПИЯ ВЕРНА

ГЛАВА МУНИЦИПАЛЬНОГО ОКРУГА —

ГЛАВА АДМИНИСТРАЦИИ ЮРЛИНСКОГО

МУНИЦИПАЛЬНОГО ОКРУГА

Т.М. МОИСЕЕВА

инициалы, фамилия



ДОКУМЕНТ ПОДПИСАН
ЭЛЕКТРОННОЙ ПОДПИСЬЮ

Сертификат: 000005687401СВ3802В3576АСРСС425108
Владелец: ФГДРА.БЕЛАЗ СЛУЖБА ГОСУДАРСТВЕННОЙ
РЕГИСТРАЦИИ, КАДАСТРА И КАРТОГРАФИИ
Действителен: с 27.06.2023 по 19.09.2024

полное наименование должности



Филиал публично-правовой компании «Роскадастр» по Пермскому краю
полное наименование органа регистрации прав

Выписка из Единого государственного реестра недвижимости об основных характеристиках и зарегистрированных правах на объект недвижимости

Сведения об основных характеристиках объекта недвижимости

На основании запроса от 29.09.2023, поступившего на рассмотрение 29.09.2023, сообщаем, что согласно записям Единого государственного реестра недвижимости:

Раздел 1 Лист 1

Земельный участок	
вид объекта недвижимости	
Лист № 1 раздела 1	Всего листов раздела 1: 1
	Всего разделов: 2
	Всего листов выписки: 3
29.09.2023г. № КУВИ-001/2023-221281602	
Кадастровый номер:	81:04:0550001:96
Номер кадастрового квартала:	81:04:0550001
Дата присвоения кадастрового номера:	01.08.1992
Ранее присвоенный государственный учетный номер:	данные отсутствуют
Местоположение:	Пермский край. Юрлинский район. Усть-Берёзовское с/поселение. п. Сюзьва
Площадь, м2:	2000
Кадастровая стоимость, руб:	86460
Кадастровые номера расположенных в пределах земельного участка объектов недвижимости:	данные отсутствуют
Категория земель:	Земли населенных пунктов
Виды разрешенного использования:	для ведения личного подсобного хозяйства
Статус записи об объекте недвижимости:	Сведения об объекте недвижимости имеют статус "актуальные, ранее учтенные"
Особые отметки:	Граница земельного участка не установлена в соответствии с требованиями земельного законодательства. Сведения, необходимые для заполнения раздела: 3 - Описание местоположения земельного участка, отсутствуют.
Получатель выписки:	Перебатов Валерий Геннадьевич, действующий(ая) на основании документа "" АДМИНИСТРАЦИЯ ЮРЛИНСКОГО МУНИЦИПАЛЬНОГО ОКРУГА ПЕРМСКОГО КРАЯ

КОПИЯ ВЕРНА

ГЛАВА МУНИЦИПАЛЬНОГО ОКРУГА -
ГЛАВА АДМИНИСТРАЦИИ ЮРЛИНСКОГО
МУНИЦИПАЛЬНОГО ОКРУГА
Т.М. МОИСЕЕВА



Handwritten signature of T.M. Moiseeva

инициалы, фамилия

ДОКУМЕНТ ПОДПИСАН
ЭЛЕКТРОННОЙ ПОДПИСЬЮ

Сертификат: 001B054B7401CB38D2B3576ACD5C42510K
Владелец: ФЕДЕРАЛЬНАЯ СЛУЖБА ГОСУДАРСТВЕННОЙ
РЕГИСТРАЦИИ, КАДАСТРА И КАРТОГРАФИИ
Действителен: с 27.06.2023 по 19.09.2024

полное наименование должности


Выписка из Единого государственного реестра недвижимости об основных характеристиках и зарегистрированных правах на объект недвижимости
Сведения о зарегистрированных правах

Земельный участок			
вид объекта недвижимости			
Лист № 1 раздела 2	Всего листов раздела 2: 2	Всего разделов: 2	Всего листов выписки: 3
29.09.2023г. № КУВИ-001/2023-221281602			
Кадастровый номер:		81:04:0550001:96	

1	Правообладатель (правообладатели):	1.1	Муниципальное образование Юрлинского муниципального округа Пермского края
	Сведения о возможности предоставления третьим лицам персональных данных физического лица:	1.1.1	данные отсутствуют
2	Вид, номер, дата и время государственной регистрации права:	2.1	Собственность 81:04:0550001:96-59/082/2023-2 02.08.2023 07:54:21
4	Сведения об осуществлении государственной регистрации сделки, права, ограничения права без необходимого в силу закона согласия третьего лица, органа:	4.1	данные отсутствуют
5	Ограничение прав и обременение объекта недвижимости:		не зарегистрировано
6	Заявленные в судебном порядке права требования:		данные отсутствуют
7	Сведения о возражении в отношении зарегистрированного права:		данные отсутствуют
8	Сведения о возможности предоставления третьим лицам персональных данных физического лица		данные отсутствуют
9	Сведения о наличии решения об изъятии объекта недвижимости для государственных и муниципальных нужд:		данные отсутствуют
10	Сведения о невозможности государственной регистрации без личного участия правообладателя или его законного представителя:		данные отсутствуют
11	Правопритязания и сведения о наличии поступивших, но не рассмотренных заявлений о проведении государственной регистрации права (перехода, прекращения права), ограничения права или обременения объекта недвижимости, сделки в отношении объекта недвижимости:		отсутствуют

КОПИЯ ВЕРНА

ГЛАВА МУНИЦИПАЛЬНОГО ОКРУГА -
ГЛАВА АДМИНИСТРАЦИИ ЮРЛИНСКОГО
МУНИЦИПАЛЬНОГО ОКРУГА
МОИСЕЕВА




ДОКУМЕНТ ПОДПИСАН
ЭЛЕКТРОННОЙ ПОДПИСЬЮ

Сертификат: 00BВ456B7401СВ38D2B3576AC1D 8425108
Владелец: ФЕДЕРАЛЬНАЯ СЛУЖБА ГОСУДАРСТВЕННОЙ
РЕГИСТРАЦИИ, КАДАСТРА И КАРТОГРАФИИ
Дата окончания: с 27.06.2023 по 19.09.2024

полное наименование должности

инициалы, фамилия

Земельный участок			
вид объекта недвижимости			
Лист № 2 раздела 2	Всего листов раздела 2: 2	Всего разделов: 2	Всего листов выписки: 3
29.09.2023г. № КУВИ-001/2023-221281602			
Кадастровый номер:		81:04:0550001:96	
12	Сведения о невозможности государственной регистрации перехода, прекращения, ограничения права на земельный участок из земель сельскохозяйственного назначения:	данные отсутствуют	

КОПИЯ ВЕРНА

ГЛАВА МУНИЦИПАЛЬНОГО ОКРУГА -
 ГЛАВА АДМИНИСТРАЦИИ ЮРЛИНСКОГО
 МУНИЦИПАЛЬНОГО ОКРУГА
Т.М. МОИСЕЕВА




ДОКУМЕНТ ПОДПИСАН
 ЭЛЕКТРОННОЙ ПОДПИСЬЮ

Сертификат: 0010105607401C64802184576A51078425108
 Владелец: ФЛД РА. ВЫПЯЯ С.П. АБА ГОСУДАРСТВЕННОЕ
 РЕГИСТРАЦИИ, КАДАСТРА И КАРТОГРАФИИ
 Действителен с 27.06.2023 по 19.09.2024

полное наименование должности

инициалы, фамилия



Выписка из Единого государственного реестра недвижимости об основных характеристиках и зарегистрированных правах на объект недвижимости

Сведения об основных характеристиках объекта недвижимости

На основании запроса от 29.09.2023, поступившего на рассмотрение 29.09.2023, сообщаем, что согласно записям Единого государственного реестра недвижимости:

Раздел 1 Лист 1

Земельный участок			
вид объекта недвижимости			
Лист № 1 раздела 1	Всего листов раздела 1: 1	Всего разделов: 2	Всего листов выписки: 3
29.09.2023г. № КУВИ-001/2023-221281725			
Кадастровый номер:		81:04:0550001:97	
Номер кадастрового квартала:	81:04:0550001		
Дата присвоения кадастрового номера:	01.08.1992		
Ранее присвоенный государственный учетный номер:	данные отсутствуют		
Местоположение:	Пермский край, Юрлинский район, Усть-Берёзовское с/поселение, п. Сюзьва		
Площадь, м2:	300		
Кадастровая стоимость, руб:	13233		
Кадастровые номера расположенных в пределах земельного участка объектов недвижимости:	данные отсутствуют		
Категория земель:	Земли населенных пунктов		
Виды разрешенного использования:	для ведения личного подсобного хозяйства		
Статус записи об объекте недвижимости:	Сведения об объекте недвижимости имеют статус "актуальные, ранее учтенные"		
Особые отметки:	Граница земельного участка не установлена в соответствии с требованиями земельного законодательства. Сведения, необходимые для заполнения раздела: 3 - Описание местоположения земельного участка, отсутствуют.		
Получатель выписки:	Перебатов Валерий Геннадьевич, действующий(ая) на основании документа "" АДМИНИСТРАЦИЯ ЮРЛИНСКОГО МУНИЦИПАЛЬНОГО ОКРУГА ПЕРМСКОГО КРАЯ		

КОПИЯ ВЕРНА

ГЛАВА МУНИЦИПАЛЬНОГО ОКРУГА -
ГЛАВА АДМИНИСТРАЦИИ ЮРЛИНСКОГО
МУНИЦИПАЛЬНОГО ОКРУГА
М. МОИСЕЕВА



ДОКУМЕНТ ПОДПИСАН
ЭЛЕКТРОННОЙ ПОДПИСЬЮ

Сертификат: 0011905687401CB3802B3576ACF0C8425108
Владелец: ФЕДЕРАЛЬНАЯ СЛУЖБА ГОСУДАРСТВЕННОЙ
РЕГИСТРАЦИИ, КАДАСТРА И КАРТОГРАФИИ
Действителен с 27.06.2023 по 19.09.2024

полное наименование должности	инициалы, фамилия
-------------------------------	-------------------

Земельный участок			
вид объекта недвижимости			
Лист № 2 раздела 2	Всего листов раздела 2: 2	Всего разделов: 2	Всего листов выписки: 3
29.09.2023г. № КУВИ-001/2023-221281725			
Кадастровый номер:		81:04:0550001:97	
11	Правопритязания и сведения о наличии поступивших, но не рассмотренных заявлений о проведении государственной регистрации права (перехода, прекращения права), ограничения права или обременения объекта недвижимости, сделки в отношении объекта недвижимости:	отсутствуют	
12	Сведения о невозможности государственной регистрации перехода, прекращения, ограничения права на земельный участок из земель сельскохозяйственного назначения:	данные отсутствуют	

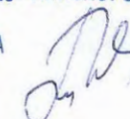
КОПИЯ ВЕРНА

ГЛАВА МУНИЦИПАЛЬНОГО ОКРУГА –

ГЛАВА АДМИНИСТРАЦИИ ЮРЛИНСКОГО

МУНИЦИПАЛЬНОГО ОКРУГА

М. МОИСЕЕВА


ДОКУМЕНТ ПОДПИСАН
ЭЛЕКТРОННОЙ ПОДПИСЬЮ

Сертификат: 0011015687401СВ38D2B3576A7D08425108

Владельцы: ФЕДЕРАЛЬНАЯ СЛУЖБА ГОСУДАРСТВЕННОЙ
РЕГИСТРАЦИИ, КАДАСТРА И КАРТОГРАФИИ
Действителен с 27.06.2023 по 19.09.2024

полное наименование должности

инициалы, фамилия



Выписка из Единого государственного реестра недвижимости об основных характеристиках и зарегистрированных правах на объект недвижимости

Сведения об основных характеристиках объекта недвижимости

На основании запроса от 29.09.2023, поступившего на рассмотрение 29.09.2023, сообщаем, что согласно записям Единого государственного реестра недвижимости:

Раздел 1 Лист 1

Земельный участок			
вид объекта недвижимости			
Лист № 1 раздела 1	Всего листов раздела 1: 1	Всего разделов: 2	Всего листов выписки: 3
29.09.2023г. № КУВИ-001/2023-221281657			
Кадастровый номер:	81:04:0550001:98		
Номер кадастрового квартала:	81:04:0550001		
Дата присвоения кадастрового номера:	01.08.1992		
Ранее присвоенный государственный учетный номер:	данные отсутствуют		
Местоположение:	Пермский край, Юрлинский район, Усть-Березовское с/поселение, п. Сюзьва		
Площадь, м2:	1100		
Кадастровая стоимость, руб:	48521		
Кадастровые номера расположенных в пределах земельного участка объектов недвижимости:	данные отсутствуют		
Категория земель:	Земли населенных пунктов		
Виды разрешенного использования:	для ведения личного подсобного хозяйства		
Статус записи об объекте недвижимости:	Сведения об объекте недвижимости имеют статус "актуальные, ранее учтенные"		
Особые отметки:	Граница земельного участка не установлена в соответствии с требованиями земельного законодательства. Сведения, необходимые для заполнения раздела: 3 - Описание местоположения земельного участка, отсутствуют.		
Получатель выписки:	Перебатов Валерий Геннадьевич, действующий(ая) на основании документа "" АДМИНИСТРАЦИЯ ЮРЛИНСКОГО МУНИЦИПАЛЬНОГО ОКРУГА ПЕРМСКОГО КРАЯ		

КОПИЯ ВЕРНА

ГЛАВА МУНИЦИПАЛЬНОГО ОКРУГА -


ГЛАВА АДМИНИСТРАЦИИ ЮРЛИНСКОГО

МУНИЦИПАЛЬНОГО ОКРУГА

МОИСЕЕВА

Моисеева



 ДОКУМЕНТ ПОДПИСАН ЭЛЕКТРОННОЙ ПОДПИСЬЮ	инициалы, фамилия
Сертификат: 09BB956B7401CB38D2B3576AC3C8425108 Владелец: ФЕДЕРАЛЬНАЯ СЛУЖБА ГОСУДАРСТВЕННОЙ РЕГИСТРАЦИИ, КАДАСТРА И КАРТОГРАФИИ Действителен с 27.06.2023 по 19.09.2024	

полное наименование должности

Земельный участок			
вид объекта недвижимости			
Лист № 2 раздела 2	Всего листов раздела 2: 2	Всего разделов: 2	Всего листов выписки: 3
29.09.2023г. № КУВИ-001/2023-221281657			
Кадастровый номер:		81:04:0550001:98	
11	Правопритязания и сведения о наличии поступивших, но не рассмотренных заявлений о проведении государственной регистрации права (перехода, прекращения права), ограничения права или обременения объекта недвижимости, сделки в отношении объекта недвижимости:	отсутствуют	
12	Сведения о невозможности государственной регистрации перехода, прекращения, ограничения права на земельный участок из земель сельскохозяйственного назначения:	данные отсутствуют	

КОПИЯ ВЕРНА

ГЛАВА МУНИЦИПАЛЬНОГО ОКРУГА –

ГЛАВА АДМИНИСТРАЦИИ ЮРЛИНСКОГО

МУНИЦИПАЛЬНОГО ОКРУГА

Т.М. МОИСЕЕВА

инициалы, фамилия


ДОКУМЕНТ ПОДПИСАН
ЭЛЕКТРОННОЙ ПОДПИСЬЮСертификат: 00B1B956B740141618102B3576ACDCX425108
Владелец: ФЕДЕРАЛЬНАЯ СЛУЖБА ГОСУДАРСТВЕННОЙ
РЕГИСТРАЦИИ, КАДАСТРА И КАРТОГРАФИИ
Действителен с 27.06.2023 по 19.09.2024

полное наименование должности

Филиал публично-правовой компании «Роскадастр» по Пермскому краю
полное наименование органа регистрации прав

Выписка из Единого государственного реестра недвижимости об основных характеристиках и зарегистрированных правах на объект недвижимости

Сведения об основных характеристиках объекта недвижимости


На основании запроса от 29.09.2023, поступившего на рассмотрение 29.09.2023, сообщаем, что согласно записям Единого государственного реестра недвижимости:

Раздел 1 Лист 1

Земельный участок			
вид объекта недвижимости			
Лист № 1 раздела 1	Всего листов раздела 1: 1	Всего разделов: 2	Всего листов выписки: 3
29.09.2023г. № КУВИ-001/2023-221281752			
Кадастровый номер:	81:04:0550001:99		
Номер кадастрового квартала:	81:04:0550001		
Дата присвоения кадастрового номера:	01.08.1992		
Ранее присвоенный государственный учетный номер:	данные отсутствуют		
Местоположение:	Пермский край, Юрлинский район, п. Сюзьва		
Площадь, м2:	1400		
Кадастровая стоимость, руб.:	61754		
Кадастровые номера расположенных в пределах земельного участка объектов недвижимости:	данные отсутствуют		
Категория земель:	Земли населенных пунктов		
Виды разрешенного использования:	для ведения личного подсобного хозяйства		
Статус записи об объекте недвижимости:	Сведения об объекте недвижимости имеют статус "актуальные, ранее учтенные"		
Особые отметки:	Граница земельного участка не установлена в соответствии с требованиями земельного законодательства. Сведения, необходимые для заполнения раздела: 3 - Описание местоположения земельного участка, отсутствуют.		
Получатель выписки:	Перебатов Валерий Геннадьевич, действующий(ая) на основании документа "" АДМИНИСТРАЦИЯ ЮРЛИНСКОГО МУНИЦИПАЛЬНОГО ОКРУГА ПЕРМСКОГО КРАЯ		

КОПИЯ ВЕРНА

**ГЛАВА МУНИЦИПАЛЬНОГО ОКРУГА –
ГЛАВА АДМИНИСТРАЦИИ ЮРЛИНСКОГО
МУНИЦИПАЛЬНОГО ОКРУГА
Т.М. МОИСЕЕВА**




ДОКУМЕНТ ПОДПИСАН
ЭЛЕКТРОННОЙ ПОДПИСЬЮ

Сертификат: 001101056B7401C838D2B3376ACDC8425108
Владельцем: ФЕДЕРАЛЬНАЯ СЛУЖБА ГОСУДАРСТВЕННОЙ
РЕГИСТРАЦИИ, КАДАСТРА И КАРТОГРАФИИ
Действителен с 27.06.2023 по 19.09.2024

полное наименование должности	инициалы, фамилия
-------------------------------	-------------------

Выписка из Единого государственного реестра недвижимости об основных характеристиках и зарегистрированных правах на объект недвижимости
Сведения о зарегистрированных правах

Земельный участок			
вид объекта недвижимости			
Лист № 1 раздела 2	Всего листов раздела 2: 2	Всего разделов: 2	Всего листов выписки: 3
29.09.2023г. № КУВИ-001/2023-221281752			
Кадастровый номер:		81:04:0550001:99	

1	Правообладатель (правообладатели):	1.1	Муниципальное образование Юрлинский муниципальный округ Пермского края
	Сведения о возможности предоставления третьим лицам персональных данных физического лица:	1.1.1	данные отсутствуют
2	Вид, номер, дата и время государственной регистрации права:	2.1	Собственность 81:04:0550001:99-59/096/2021-2 25.06.2021 16:52:35
4	Сведения об осуществлении государственной регистрации сделки, права, ограничения права без необходимого в силу закона согласия третьего лица, органа:	4.1	данные отсутствуют
5	Ограничение прав и обременение объекта недвижимости:		не зарегистрировано
6	Заявленные в судебном порядке права требования:		данные отсутствуют
7	Сведения о возражении в отношении зарегистрированного права:		данные отсутствуют
8	Сведения о возможности предоставления третьим лицам персональных данных физического лица		данные отсутствуют
9	Сведения о наличии решения об изъятии объекта недвижимости для государственных и муниципальных нужд:		данные отсутствуют
10	Сведения о невозможности государственной регистрации без личного участия правообладателя или его законного представителя:		данные отсутствуют
11	Правопритязания и сведения о наличии поступивших, но не рассмотренных заявлений о проведении государственной регистрации права (перехода, прекращения права), ограничения права или обременения объекта недвижимости, сделки в отношении объекта недвижимости:		отсутствуют

КОПИЯ ВЕРНА

ГЛАВА МУНИЦИПАЛЬНОГО ОКРУГА –

ГЛАВА АДМИНИСТРАЦИИ ЮРЛИНСКОГО

МУНИЦИПАЛЬНОГО ОКРУГА

МОИСЕЕВА

инициалы, фамилия



ДОКУМЕНТ ПОДПИСАН
ЭЛЕКТРОННОЙ ПОДПИСЬЮ

Сертификат: 0000005687400СВ4802033576АСТ008425108
Выдана: ФЕДЕРАЛЬНАЯ СЛУЖБА ТЕХНИЧЕСКОГО РЕГУЛИРОВАНИЯ И КАДАСТРА И КАРТОГРАФИИ
Действителен: с 27.06.2023 по 19.09.2024


полное наименование должности

Земельный участок			
вид объекта недвижимости			
Лист № 2 раздела 2	Всего листов раздела 2: 2	Всего разделов: 2	Всего листов выписки: 3
29.09.2023г. № КУВИ-001/2023-221281752			
Кадастровый номер:		81:04:0550001:99	
12	Сведения о невозможности государственной регистрации перехода, прекращения, ограничения права на земельный участок из земель сельскохозяйственного назначения:	данные отсутствуют	

КОПИЯ ВЕРНА

ГЛАВА МУНИЦИПАЛЬНОГО ОКРУГА –
 ГЛАВА АДМИНИСТРАЦИИ ЮРЛИНСКОГО
 МУНИЦИПАЛЬНОГО ОКРУГА
 М. М. МОИСЕЕВА



 ДОКУМЕНТ ПОДПИСАН ЭЛЕКТРОННОЙ ПОДПИСЬЮ
Сертификат: 0001015617411СВ3872В1376АСПС425138 Владелец: ФЕДЕРАЛЬНАЯ СЛУЖБА ГОСУДАРСТВЕННОЙ РЕГИСТРАЦИИ, КАДАСТРА И КАРТОГРАФИИ Действителен с 27.06.2023 по 19.09.2024

ПОЛНОЕ НАИМЕНОВАНИЕ ДОЛЖНОСТИ	ИНИЦИАЛЫ, ФАМИЛИЯ
-------------------------------	-------------------



Выписка из Единого государственного реестра недвижимости об основных характеристиках и зарегистрированных правах на объект недвижимости

Сведения об основных характеристиках объекта недвижимости

На основании запроса от 29.09.2023, поступившего на рассмотрение 29.09.2023, сообщаем, что согласно записям Единого государственного реестра недвижимости:

Раздел 1 Лист 1

Земельный участок	
вид объекта недвижимости	
Лист № 1 раздела 1	Всего листов раздела 1: 1
Всего разделов: 2	Всего листов выписки: 3
29.09.2023г. № КУВИ-001/2023-221281569	
Кадастровый номер:	81:04:0550001:100
Номер кадастрового квартала:	81:04:0550001
Дата присвоения кадастрового номера:	01.08.1992
Ранее присвоенный государственный учетный номер:	данные отсутствуют
Местоположение:	Пермский край, Юрлинский район, Усть-Берёзовское с/поселение, п. Сюзьва
Площадь, м2:	1700
Кадастровая стоимость, руб:	73491
Кадастровые номера расположенных в пределах земельного участка объектов недвижимости:	данные отсутствуют
Категория земель:	Земли населенных пунктов
Виды разрешенного использования:	для ведения личного подсобного хозяйства
Статус записи об объекте недвижимости:	Сведения об объекте недвижимости имеют статус "актуальные, ранее учтенные"
Особые отметки:	Граница земельного участка не установлена в соответствии с требованиями земельного законодательства. Сведения, необходимые для заполнения раздела: 3 - Описание местоположения земельного участка, отсутствуют.
Получатель выписки:	Перебатов Валерий Геннадьевич, действующий(ая) на основании документа "" АДМИНИСТРАЦИЯ ЮРЛИНСКОГО МУНИЦИПАЛЬНОГО ОКРУГА ПЕРМСКОГО КРАЯ

КОПИЯ ВЕРНА

ГЛАВА МУНИЦИПАЛЬНОГО ОКРУГА -

ГЛАВА АДМИНИСТРАЦИИ ЮРЛИНСКОГО

МУНИЦИПАЛЬНОГО ОКРУГА



МОИСЕЕВА



<p>ДОКУМЕНТ ПОДПИСАН ЭЛЕКТРОННОЙ ПОДПИСЬЮ</p>
<p>Сертификат: 00B0156B7401C133D2B3576ACD68425108 Владелец: ФЕДЕРАЛЬНАЯ СЛУЖБА ГОСУДАРСТВЕННОЙ РЕГИСТРАЦИИ, КАДАСТРА И КАРТОГРАФИИ Дата отмены: с 27.06.2023 по 19.09.2024</p>

ПОЛНОЕ НАИМЕНОВАНИЕ ДОЛЖНОСТИ	ИНИЦИАЛЫ, ФАМИЛИЯ
-------------------------------	-------------------

Земельный участок			
вид объекта недвижимости			
Лист № 2 раздела 2	Всего листов раздела 2: 2	Всего разделов: 2	Всего листов выписки: 3
29.09.2023г. № КУВИ-001/2023-221281569			
Кадастровый номер:		81:04:0550001:100	
11	Правопритязания и сведения о наличии поступивших, но не рассмотренных заявлений о проведении государственной регистрации права (перехода, прекращения права), ограничения права или обременения объекта недвижимости, сделки в отношении объекта недвижимости:	отсутствуют	
12	Сведения о невозможности государственной регистрации перехода, прекращения, ограничения права на земельный участок из земель сельскохозяйственного назначения:	данные отсутствуют	

	ДОКУМЕНТ ПОДПИСАН ЭЛЕКТРОННОЙ ПОДПИСЬЮ		КОПИЯ ВЕРНА
	Сертификат: 00BB056B7401CB38D2B3376ACDC8425108 Владельцем: ФЕДЕРАЛЬНАЯ СЛУЖБА ГОСУДАРСТВЕННОЙ РЕГИСТРАЦИИ, КАДАСТРА И КАРТОГРАФИИ Действителен: с 27.06.2023 по 19.09.2024		ГЛАВА МУНИЦИПАЛЬНОГО ОКРУГА – ГЛАВА АДМИНИСТРАЦИИ ЮРЛИНСКОГО МУНИЦИПАЛЬНОГО ОКРУГА И.М. МОИСЕЕВА
полное наименование должности			



Выписка из Единого государственного реестра недвижимости об основных характеристиках и зарегистрированных правах на объект недвижимости

Сведения об основных характеристиках объекта недвижимости

На основании запроса от 29.09.2023, поступившего на рассмотрение 29.09.2023, сообщаем, что согласно записям Единого государственного реестра недвижимости:

Раздел 1 Лист 1

Земельный участок	
вид объекта недвижимости	
Лист № 1 раздела 1	Всего листов раздела 1: 1
Всего разделов: 2	
Всего листов выписки: 3	
29.09.2023г. № КУВИ-001/2023-221281696	
Кадастровый номер:	81:04:0550001:101
Номер кадастрового квартала:	81:04:0550001
Дата присвоения кадастрового номера:	01.08.1992
Ранее присвоенный государственный учетный номер:	данные отсутствуют
Местоположение:	Пермский край, Юрлинский район, п. Сюзьва
Площадь, м2:	800
Кадастровая стоимость, руб:	35288
Кадастровые номера расположенных в пределах земельного участка объектов недвижимости:	данные отсутствуют
Категория земель:	Земли населенных пунктов
Виды разрешенного использования:	для ведения личного подсобного хозяйства
Статус записи об объекте недвижимости:	Сведения об объекте недвижимости имеют статус "актуальные, ранее учтенные"
Особые отметки:	Граница земельного участка не установлена в соответствии с требованиями земельного законодательства. Сведения, необходимые для заполнения раздела: 3 - Описание местоположения земельного участка, отсутствуют.
Получатель выписки:	Перебатов Валерий Геннадьевич, действующий(ая) на основании документа "" АДМИНИСТРАЦИЯ ЮРЛИНСКОГО МУНИЦИПАЛЬНОГО ОКРУГА ПЕРМСКОГО КРАЯ

КОПИЯ ВЕРНА

ГЛАВА МУНИЦИПАЛЬНОГО ОКРУГА -
ГЛАВА АДМИНИСТРАЦИИ ЮРЛИНСКОГО
МУНИЦИПАЛЬНОГО ОКРУГА

И.М. МОИСЕЕВА



ДОКУМЕНТ ПОДПИСАН
ЭЛЕКТРОННОЙ ПОДПИСЬЮ

Сертификат: 00НВ056В7401СВ3802В3576АСУС8425108
Владелец: ФЕДЕРАЛЬНАЯ СЛУЖБА ГОСУДАРСТВЕННОЙ
РЕГИСТРАЦИИ, КАДАСТРА И КАРТОГРАФИИ
Действителен: с 27.06.2023 по 19.09.2024

полное наименование должности	инициалы, фамилия
-------------------------------	-------------------

Земельный участок			
вид объекта недвижимости			
Лист № 2 раздела 2	Всего листов раздела 2: 2	Всего разделов: 2	Всего листов выписки: 3
29.09.2023г. № КУВИ-001/2023-221281696			
Кадастровый номер:		81:04:0550001:101	
11	Правопритязания и сведения о наличии поступивших, но не рассмотренных заявлений о проведении государственной регистрации права (перехода, прекращения права), ограничения права или обременения объекта недвижимости, сделки в отношении объекта недвижимости:	отсутствуют	
12	Сведения о невозможности государственной регистрации перехода, прекращения, ограничения права на земельный участок из земель сельскохозяйственного назначения:	данные отсутствуют	


КОПИЯ ВЕРНА

ГЛАВА МУНИЦИПАЛЬНОГО ОКРУГА -

ГЛАВА АДМИНИСТРАЦИИ ЮРЛИНСКОГО
МУНИЦИПАЛЬНОГО ОКРУГА

Т.М. МОИСЕЕВА

инициалы, фамилия

полное наименование должности	ДОКУМЕНТ ПОДПИСАН ЭЛЕКТРОННОЙ ПОДПИСЬЮ	
	Сертификат: 00ВВ056В7401СВ38Г2В3576АСДС8425108 Владель: ФЕДЕРАЛЬНАЯ СЛУЖБА ГОСУДАРСТВЕННОЙ РЕГИСТРАЦИИ, КАДАСТРА И КАРТОГРАФИИ Действителен: с 27.06.2023 по 19.09.2024	



Выписка из Единого государственного реестра недвижимости об основных характеристиках и зарегистрированных правах на объект недвижимости

Сведения об основных характеристиках объекта недвижимости

На основании запроса от 29.09.2023, поступившего на рассмотрение 29.09.2023, сообщаем, что согласно записям Единого государственного реестра недвижимости:

Раздел 1 Лист 1

Земельный участок			
вид объекта недвижимости			
Лист № 1 раздела 1	Всего листов раздела 1: 1	Всего разделов: 2	Всего листов выписки: 3
29.09.2023г. № КУВИ-001/2023-221281669			
Кадастровый номер:		81:04:0550001:102	
Номер кадастрового квартала:	81:04:0550001		
Дата присвоения кадастрового номера:	01.08.1992		
Ранее присвоенный государственный учетный номер:	данные отсутствуют		
Местоположение:	Пермский край, Юрлинский район, Усть-Берёзовское с/поселение, п.Сюзьва		
Площадь, м2:	600		
Кадастровая стоимость, руб:	26466		
Кадастровые номера расположенных в пределах земельного участка объектов недвижимости:	данные отсутствуют		
Категория земель:	Земли населенных пунктов		
Виды разрешенного использования:	Для ведения личного подсобного хозяйства		
Статус записи об объекте недвижимости:	Сведения об объекте недвижимости имеют статус "актуальные, ранее учтенные"		
Особые отметки:	Граница земельного участка не установлена в соответствии с требованиями земельного законодательства. Сведения, необходимые для заполнения раздела: 3 - Описание местоположения земельного участка, отсутствуют.		
Получатель выписки:	Перебатов Валерий Геннадьевич, действующий(ая) на основании документа "" АДМИНИСТРАЦИЯ ЮРЛИНСКОГО МУНИЦИПАЛЬНОГО ОКРУГА ПЕРМСКОГО КРАЯ		

КОПИЯ ВЕРНА

ГЛАВА МУНИЦИПАЛЬНОГО ОКРУГА -
ГЛАВА АДМИНИСТРАЦИИ ЮРЛИНСКОГО
МУНИЦИПАЛЬНОГО ОКРУГА
М. МОИСЕЕВА



ДОКУМЕНТ ПОДПИСАН
ЭЛЕКТРОННОЙ ПОДПИСЬЮ

Сертификат: 80B9156B7401C138D2B3576AC1DC842510X
Владелец: ФЕДЕРАЛЬНАЯ СЛУЖБА ГОСУДАРСТВЕННОЙ
РЕГИСТРАЦИИ, КАДАСТРА И КАРТОГРАФИИ
Действителен с 27.06.2023 по 19.09.2024

полное наименование должности

инициалы, фамилия

Земельный участок			
вид объекта недвижимости			
Лист № 2 раздела 2	Всего листов раздела 2: 2	Всего разделов: 2	Всего листов выписки: 3
29.09.2023г. № КУВИ-001/2023-221281669			
Кадастровый номер:		81:04:0550001:102	
11	Правопритязания и сведения о наличии поступивших, но не рассмотренных заявлений о проведении государственной регистрации права (перехода, прекращения права), ограничения права или обременения объекта недвижимости, сделки в отношении объекта недвижимости:	отсутствуют	
12	Сведения о невозможности государственной регистрации перехода, прекращения, ограничения права на земельный участок из земель сельскохозяйственного назначения:	данные отсутствуют	

КОПИЯ ВЕРНА

ГЛАВА МУНИЦИПАЛЬНОГО ОКРУГА –

ГЛАВА АДМИНИСТРАЦИИ ЮРЛИНСКОГО

МУНИЦИПАЛЬНОГО ОКРУГА

М. МОИСЕЕВА



Инициалы, фамилия

ДОКУМЕНТ ПОДПИСАН
ЭЛЕКТРОННОЙ ПОДПИСЬЮСертификат: 0038105687401CB4822B3576ACD8C425108
Владелец: ФЕДЕРАЛЬНАЯ СЛУЖБА ГОСУДАРСТВЕННОЙ
РЕГИСТРАЦИИ, КАДАСТРА И КАРТОГРАФИИ
Действителен: с 27.06.2023 по 19.09.2024

Полное наименование должности





Выписка из Единого государственного реестра недвижимости об основных характеристиках и зарегистрированных правах на объект недвижимости

Сведения об основных характеристиках объекта недвижимости

На основании запроса от 29.09.2023, поступившего на рассмотрение 29.09.2023, сообщаем, что согласно записям Единого государственного реестра недвижимости:

Раздел 1 Лист 1

Земельный участок			
вид объекта недвижимости			
Лист № 1 раздела 1	Всего листов раздела 1: 1	Всего разделов: 2	Всего листов выписки: 3
29.09.2023г. № КУВИ-001/2023-221281748			
Кадастровый номер:	81:04:0550001:103		
Номер кадастрового квартала:	81:04:0550001		
Дата присвоения кадастрового номера:	01.08.1992		
Ранее присвоенный государственный учетный номер:	данные отсутствуют		
Местоположение:	Пермский край, Юрлинский район, Усть-Берёзовское с/поселение, п. Сюзьва		
Площадь, м2:	2650		
Кадастровая стоимость, руб:	114559,5		
Кадастровые номера расположенных в пределах земельного участка объектов недвижимости:	данные отсутствуют		
Категория земель:	Земли населенных пунктов		
Виды разрешенного использования:	Для ведения личного подсобного хозяйства		
Статус записи об объекте недвижимости:	Сведения об объекте недвижимости имеют статус "актуальные, ранее учтенные"		
Особые отметки:	Граница земельного участка не установлена в соответствии с требованиями земельного законодательства. Сведения, необходимые для заполнения раздела: 3 - Описание местоположения земельного участка, отсутствуют.		
Получатель выписки:	Перебатов Валерий Геннадьевич, действующий(ая) на основании документа "" АДМИНИСТРАЦИЯ ЮРЛИНСКОГО МУНИЦИПАЛЬНОГО ОКРУГА ПЕРМСКОГО КРАЯ		

КОПИЯ ВЕРНА

ГЛАВА МУНИЦИПАЛЬНОГО ОКРУГА –

ГЛАВА АДМИНИСТРАЦИИ ЮРЛИНСКОГО

МУНИЦИПАЛЬНОГО ОКРУГА

Т.М. МОИСЕЕВА



ДОКУМЕНТ ПОДПИСАН
ЭЛЕКТРОННОЙ ПОДПИСЬЮ

Сертификат: 00ВВ056В7401СВ1802В3576АСЕЖХ425108
В разделе: ФЕДЕРАЛЬНАЯ СЛУЖБА ГОСУДАРСТВЕННОЙ
РЕГИСТРАЦИИ, КАДАСТРА И КАРТОГРАФИИ
Действителен с 27.06.2023 по 19.09.2024

полное наименование должности

инициалы, фамилия

Земельный участок			
вид объекта недвижимости			
Лист № 2 раздела 2	Всего листов раздела 2: 2	Всего разделов: 2	Всего листов выписки: 3
29.09.2023г. № КУВИ-001/2023-221281748			
Кадастровый номер:		81:04:0550001:103	
11	Правопритязания и сведения о наличии поступивших, но не рассмотренных заявлений о проведении государственной регистрации права (перехода, прекращения права), ограничения права или обременения объекта недвижимости, сделки в отношении объекта недвижимости:	отсутствуют	
12	Сведения о невозможности государственной регистрации перехода, прекращения, ограничения права на земельный участок из земель сельскохозяйственного назначения:	данные отсутствуют	

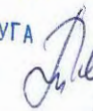
КОПИЯ ВЕРНА

ГЛАВА МУНИЦИПАЛЬНОГО ОКРУГА –

ГЛАВА АДМИНИСТРАЦИИ ЮРЛИНСКОГО

МУНИЦИПАЛЬНОГО ОКРУГА

Е.М. МОИСЕЕВА



инициалы, фамилия

ДОКУМЕНТ ПОДПИСАН
ЭЛЕКТРОННОЙ ПОДПИСЬЮСертификат: 0000056B7401C838D2B3576ACDC8425108
В подразделении ФЕДЕРАЛЬНАЯ СЛУЖБА ГОСУДАРСТВЕННОЙ
РЕГИСТРАЦИИ, КАДАСТРА И КАРТОГРАФИИ
Действителен: с 27.08.2023 по 19.09.2024

ПОЛНОЕ НАИМЕНОВАНИЕ ДОЛЖНОСТИ





Выписка из Единого государственного реестра недвижимости об основных характеристиках и зарегистрированных правах на объект недвижимости

Сведения об основных характеристиках объекта недвижимости

На основании запроса от 29.09.2023, поступившего на рассмотрение 29.09.2023, сообщаем, что согласно записям Единого государственного реестра недвижимости:

Раздел 1 Лист 1

Земельный участок			
вид объекта недвижимости			
Лист № 1 раздела 1	Всего листов раздела 1: 1	Всего разделов: 2	Всего листов выписки: 3
29.09.2023г. № КУВН-001/2023-221281598			
Кадастровый номер:	81:04:0550001:104		
Номер кадастрового квартала:	81:04:0550001		
Дата присвоения кадастрового номера:	01.08.1992		
Ранее присвоенный государственный учетный номер:	данные отсутствуют		
Местоположение:	Пермский край, Юрлинский район, Усть-Березовское с/поселение, п. Сюзьва		
Площадь, м2:	850		
Кадастровая стоимость, руб:	37493.5		
Кадастровые номера расположенных в пределах земельного участка объектов недвижимости:	данные отсутствуют		
Категория земель:	Земли населенных пунктов		
Виды разрешенного использования:	для ведения личного подсобного хозяйства		
Статус записи об объекте недвижимости:	Сведения об объекте недвижимости имеют статус "актуальные, ранее учтенные"		
Особые отметки:	Граница земельного участка не установлена в соответствии с требованиями земельного законодательства. Сведения, необходимые для заполнения раздела: 3 - Описание местоположения земельного участка, отсутствуют.		
Получатель выписки:	Перебатов Валерий Геннадьевич, действующий(ая) на основании документа "" АДМИНИСТРАЦИЯ ЮРЛИНСКОГО МУНИЦИПАЛЬНОГО ОКРУГА ПЕРМСКОГО КРАЯ		

КОПИЯ ВЕРНА

ГЛАВА МУНИЦИПАЛЬНОГО ОКРУГА -

ГЛАВА АДМИНИСТРАЦИИ ЮРЛИНСКОГО

МУНИЦИПАЛЬНОГО ОКРУГА

МОИСЕЕВА



инициалы, фамилия

	ДОКУМЕНТ ПОДПИСАН ЭЛЕКТРОННОЙ ПОДПИСЬЮ
Сертификат: 00BВ0156В7401СВ38D2В3576АСДСЯ425108	
В выдане: ФЕДЕРАЛЬНАЯ СЛУЖБА ГОСУДАРСТВЕННОЙ РЕГИСТРАЦИИ, КАДАСТРА И КАРТОГРАФИИ	
Действителен: с 27.06.2023 по 19.09.2024	

полное наименование должности

Земельный участок			
вид объекта недвижимости			
Лист № 2 раздела 2	Всего листов раздела 2: 2	Всего разделов: 2	Всего листов выписки: 3
29.09.2023г. № КУВИ-001/2023-221281598			
Кадастровый номер:		81:04:0550001:104	
11	Правопритязания и сведения о наличии поступивших, но не рассмотренных заявлений о проведении государственной регистрации права (перехода, прекращения права), ограничения права или обременения объекта недвижимости, сделки в отношении объекта недвижимости:	отсутствуют	
12	Сведения о невозможности государственной регистрации перехода, прекращения, ограничения права на земельный участок из земель сельскохозяйственного назначения:	данные отсутствуют	

КОПИЯ ВЕРНА

ГЛАВА МУНИЦИПАЛЬНОГО ОКРУГА –


ГЛАВА АДМИНИСТРАЦИИ ЮРЛИНСКОГО

МУНИЦИПАЛЬНОГО ОКРУГА

М. МОИСЕЕВА



инициалы, фамилия

	ДОКУМЕНТ ПОДПИСАН ЭЛЕКТРОННОЙ ПОДПИСЬЮ
Сертификат: 00ВВ0156В1401СВ38102103376АСТ0С425108	
Выдано: ФЕДЕРАЛЬНАЯ СЛУЖБА ГОСУДАРСТВЕННОЙ РЕГИСТРАЦИИ, КАДАСТРА И КАРТОГРАФИИ	
Действителен: с 27.06.2023 по 19.09.2024	

полное наименование должности



Выписка из Единого государственного реестра недвижимости об основных характеристиках и зарегистрированных правах на объект недвижимости

Сведения об основных характеристиках объекта недвижимости

На основании запроса от 29.09.2023, поступившего на рассмотрение 29.09.2023, сообщаем, что согласно записям Единого государственного реестра недвижимости:

Раздел 1 Лист 1

Земельный участок			
вид объекта недвижимости			
Лист № 1 раздела 1	Всего листов раздела 1: 1	Всего разделов: 2	Всего листов выписки: 3
29.09.2023г. № КУВИ-001/2023-221281558			
Кадастровый номер:	81:04:0550001:105		
Номер кадастрового квартала:	81:04:0550001		
Дата присвоения кадастрового номера:	01.08.1992		
Ранее присвоенный государственный учетный номер:	данные отсутствуют		
Местоположение:	Пермский край, Юрлинский район, п. Сюзьва		
Площадь, м2:	1000		
Кадастровая стоимость, руб:	44110		
Кадастровые номера расположенных в пределах земельного участка объектов недвижимости:	данные отсутствуют		
Категория земель:	Земли населенных пунктов		
Виды разрешенного использования:	для ведения личного подсобного хозяйства		
Статус записи об объекте недвижимости:	Сведения об объекте недвижимости имеют статус "актуальные, ранее учтенные"		
Особые отметки:	Граница земельного участка не установлена в соответствии с требованиями земельного законодательства. Сведения, необходимые для заполнения раздела: 3 - Описание местоположения земельного участка, отсутствуют.		
Получатель выписки:	Перебатов Валерий Геннадьевич, действующий(ая) на основании документа "" АДМИНИСТРАЦИЯ ЮРЛИНСКОГО МУНИЦИПАЛЬНОГО ОКРУГА ПЕРМСКОГО КРАЯ		

КОПИЯ ВЕРНА

**ГЛАВА МУНИЦИПАЛЬНОГО ОКРУГА –
ГЛАВА АДМИНИСТРАЦИИ ЮРЛИНСКОГО
МУНИЦИПАЛЬНОГО ОКРУГА
М. МОИСЕЕВА**




ДОКУМЕНТ ПОДПИСАН
ЭЛЕКТРОННОЙ ПОДПИСЬЮ
Сертификат: 00FB056B7401CB38D2B3376AC19C8425108
Владелец: ФЕДЕРАЛЬНАЯ СЛУЖБА ГОСУДАРСТВЕННОЙ
РЕГИСТРАЦИИ, КАДАСТРА И КАРТОГРАФИИ
Действителен с 27.06.2023 по 19.09.2024

полное наименование должности _____ инициалы, фамилия _____

Земельный участок			
вид объекта недвижимости			
Лист № 2 раздела 2	Всего листов раздела 2: 2	Всего разделов: 2	Всего листов выписки: 3
29.09.2023г. № КУВИ-001/2023-221281558			
Кадастровый номер:		81:04:0550001:105	
11	Правопритязания и сведения о наличии поступивших, но не рассмотренных заявлений о проведении государственной регистрации права (перехода, прекращения права), ограничения права или обременения объекта недвижимости, сделки в отношении объекта недвижимости:	отсутствуют	
12	Сведения о невозможности государственной регистрации перехода, прекращения, ограничения права на земельный участок из земель сельскохозяйственного назначения:	данные отсутствуют	

КОПИЯ ВЕРНА

ГЛАВА МУНИЦИПАЛЬНОГО ОКРУГА -
 ГЛАВА АДМИНИСТРАЦИИ ЮРЛИНСКОГО
 МУНИЦИПАЛЬНОГО ОКРУГА
 Т.М. МОИСЕЕВА




ДОКУМЕНТ ПОДПИСАН
 ЭЛЕКТРОННОЙ ПОДПИСЬЮ

Сертификат: 0011105687401СВ38D2B3576A7D58425108
 Владелец: ФЕДЕРАЛЬНАЯ СЛУЖБА ГОСУДАРСТВЕННОЙ
 РЕГИСТРАЦИИ, КАДАСТРА И КАРТОГРАФИИ
 Действителен: с 27.06.2023 по 19.09.2024

полное наименование должности

инициалы, фамилия



Выписка из Единого государственного реестра недвижимости об основных характеристиках и зарегистрированных правах на объект недвижимости

Сведения об основных характеристиках объекта недвижимости

На основании запроса от 29.09.2023, поступившего на рассмотрение 29.09.2023, сообщаем, что согласно записям Единого государственного реестра недвижимости:

Раздел 1 Лист 1

Земельный участок	
вид объекта недвижимости	
Лист № 1 раздела 1	Всего листов раздела 1: 1
Всего разделов: 2	
Всего листов выписки: 3	
29.09.2023г. № КУВИ-001/2023-221281658	
Кадастровый номер:	81:04:0550001:106
Номер кадастрового квартала:	81:04:0550001
Дата присвоения кадастрового номера:	01.08.1992
Ранее присвоенный государственный учетный номер:	данные отсутствуют
Местоположение:	Пермский край, Юрлинский район, п. Сюзьва
Площадь, м2:	1000
Кадастровая стоимость, руб:	44110
Кадастровые номера расположенных в пределах земельного участка объектов недвижимости:	данные отсутствуют
Категория земель:	Земли населенных пунктов
Виды разрешенного использования:	для ведения личного подсобного хозяйства
Статус записи об объекте недвижимости:	Сведения об объекте недвижимости имеют статус "актуальные, ранее учтенные"
Особые отметки:	Граница земельного участка не установлена в соответствии с требованиями земельного законодательства. Сведения, необходимые для заполнения раздела: 3 - Описание местоположения земельного участка, отсутствуют.
Получатель выписки:	Перебатов Валерий Геннадьевич, действующий(ая) на основании документа "" АДМИНИСТРАЦИЯ ЮРЛИНСКОГО МУНИЦИПАЛЬНОГО ОКРУГА ПЕРМСКОГО КРАЯ

КОПИЯ ВЕРНА

ГЛАВА МУНИЦИПАЛЬНОГО ОКРУГА -

ГЛАВА АДМИНИСТРАЦИИ ЮРЛИНСКОГО

МУНИЦИПАЛЬНОГО ОКРУГА

МОИСЕЕВА



	ДОКУМЕНТ ПОДПИСАН
	ЭЛЕКТРОННОЙ ПОДПИСЬЮ
Сертификат: 90B1B456B7401C838D2B3576ACDC8425108	
Владелец: ФЕДЕРАЛЬНАЯ СЛУЖБА ГОСУДАРСТВЕННОЙ РЕГИСТРАЦИИ, КАДАСТРА И КАРТОГРАФИИ	
Действителен с 27.06.2023 по 19.09.2024	

ПОЛНОЕ НАИМЕНОВАНИЕ ДОЛЖНОСТИ

инициалы, фамилия

Земельный участок			
вид объекта недвижимости			
Лист № 2 раздела 2	Всего листов раздела 2: 2	Всего разделов: 2	Всего листов выписки: 3
29.09.2023г. № КУВИ-001/2023-221281658			
Кадастровый номер:		81:04:0550001:106	
11	Правопритязания и сведения о наличии поступивших, но не рассмотренных заявлений о проведении государственной регистрации права (перехода, прекращения права), ограничения права или обременения объекта недвижимости, сделки в отношении объекта недвижимости:	отсутствуют	
12	Сведения о невозможности государственной регистрации перехода, прекращения, ограничения права на земельный участок из земель сельскохозяйственного назначения:	данные отсутствуют	

КОПИЯ ВЕРНА

ГЛАВА МУНИЦИПАЛЬНОГО ОКРУГА –

НАЧАЛЬНИК АДМИНИСТРАЦИИ ЮРЛИНСКОГО

МУНИЦИПАЛЬНОГО ОКРУГА

Т.М. МОИСЕЕВА




инициалы, фамилия

ДОКУМЕНТ ПОДПИСАН
ЭЛЕКТРОННОЙ ПОДПИСЬЮСертификат: 00BВ050B7492C0B3D293376A713C7425108
Ссылка: ФЕДЕРАЛЬНОЕ АГЕНСТВО ТАМОЖЕННОЙ
РЕГИСТРАЦИИ, КАДАСТРА И КАРТОГРАФИИ
Документ от: 27.09.2023 по 19.09.2024

полное наименование должности