



ДУМА  
КРАСНОКАМСКОГО ГОРОДСКОГО ОКРУГА  
ПЕРМСКОГО КРАЯ

РЕШЕНИЕ

от 27.01.2021

№ 05

**Об утверждении Генерального плана  
Краснокамского городского округа**

В соответствии с Градостроительным кодексом Российской Федерации, Федеральным законом от 06 октября 2003 г. № 131-ФЗ «Об общих принципах организации местного самоуправления в Российской Федерации», статьей 13 Закона Пермского края от 14 сентября 2011 г. № 805-ПК «О градостроительной деятельности в Пермском крае», Уставом Краснокамского городского округа Пермского края, письмом заместителя председателя Правительства Пермского края от 18 января 2021 г. № 01-91-вн-17 «О направлении заключения о согласовании проекта генерального плана Краснокамского городского округа», протоколом заседания оргкомитета по проведению общественных обсуждений по проекту Генерального плана Краснокамского городского округа Пермского края от 27 ноября 2020 г., заключением о результатах проведения общественных слушаний по проекту Генерального плана Краснокамского городского округа Пермского края от 01.12.2020,

Дума Краснокамского городского округа РЕШАЕТ:

1. Утвердить Генеральный план Краснокамского городского округа в составе:

1.1. Положение о территориальном планировании – том I:

- раздел 1. Параметры функциональных зон, а также сведения о планируемых для размещения в них объектах федерального значения, объектах регионального значения, объектах местного значения, за исключением линейных объектов;

- раздел 2. Сведения о планируемых для размещения на территории Краснокамского городского округа объектов федерального значения, объектов регионального значения, объектов местного значения;

- раздел 3. Сведения о видах, назначении и наименованиях планируемых для размещения объектов местного значения Краснокамского городского округа, их основные характеристики и местоположение. Характеристики зон с особыми условиями использования территорий, устанавливаемых при размещении объектов местного значения.

1.2. Карты – тома I:

- карта планируемого размещения объектов социальной инфраструктуры и иных объектов;



КОПИЯ ВЕРНА

Руководитель аппарата Думы  
Краснокамского городского  
округа  
И.В. Лузина  
« 17 » 10 2021 г.

- карта функциональных зон. Карта планируемого размещения объектов транспортной инфраструктуры;

- карта планируемого размещения объектов теплоснабжения, водоснабжения и водоотведения (в том числе и линейных);

- карта планируемого размещения объектов электроснабжения (в том числе и линейных);

- карта планируемого размещения объектов телекоммуникации, связи и трубопроводного транспорта;

- карта границ населенных пунктов (в том числе границ образуемых населенных пунктов), входящих в состав городского округа.

1.3. Материалы по обоснованию (пояснительная записка) – том II:

- раздел 1. Анализ использования территории городского округа, возможных направлений развития и ограничений использования территории Краснокамского городского округа;

- раздел 2. Перечень мероприятий планов и программ социально-экономического развития;

- раздел 3. Сведения о планируемых для размещения на территории Краснокамского городского округа объектов федерального значения, объектов регионального значения, объектов местного значения;

- раздел 4. Обоснование выбранного варианта размещения объектов местного значения Краснокамского городского округа;

- раздел 5. Планируемые границы населенных пунктов;

- раздел 6. Перечень основных факторов риска возникновения чрезвычайных ситуаций природного и техногенного характера;

- раздел 7. Техничко-экономические показатели проекта.

1.4. Карты – тома II:

- карта границ населенных пунктов, входящих в состав городского округа;

- карта местоположения существующих и строящихся объектов транспортной и социальной инфраструктур, объектов промышленного комплекса и иных объектов;

- карта местоположения существующих объектов теплоснабжения, водоснабжения и водоотведения (в том числе и линейных);

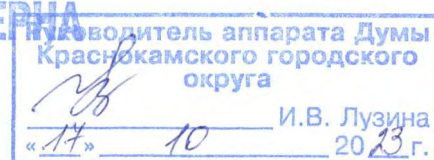
- карта местоположения существующих объектов электроснабжения (в том числе и линейных);

- карта местоположения существующих объектов телекоммуникации, связи и трубопроводного транспорта;

- карта зон с особыми условиями использования территории. Карта особо охраняемых природных территорий;

- карта территорий, подверженных риску возникновения чрезвычайных ситуаций природного и техногенного характера.

2. Отделу градостроительства и архитектуры администрации Краснокамского городского округа разместить Генеральный план Краснокамского городского округа в федеральной государственной информационной системе территориального планирования (<https://fgistp.economy.gov.ru>).



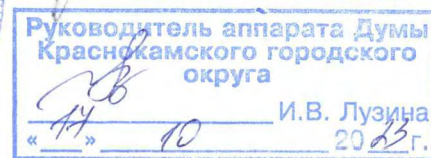
3. Признать утратившими силу:
- решение Земского Собрания Краснокамского муниципального района Пермского края от 22 апреля 2015 г. № 27 «Об утверждении Схемы территориального планирования Краснокамского муниципального района»;
  - решение Думы Краснокамского городского поселения Краснокамского муниципального района от 24 февраля 2010 г. № 183 «Об утверждении Генерального плана Краснокамского городского поселения»;
  - решение Совета депутатов Майского сельского поселения Краснокамского муниципального района от 30.01.2013 № 01 «Об утверждении Генерального плана Майского сельского поселения»;
  - решение Думы Оверятского городского поселения от 30 января 2012 г. № 39 «Об утверждении Генерального плана Оверятского городского поселения»;
  - решение Думы Оверятского городского поселения от 29 ноября 2012 г. № 69 «О внесении изменений в Генеральный план Оверятского городского поселения»;
  - решение Думы Оверятского городского поселения от 25 апреля 2013 г. № 21 «Об утверждении внесения изменений в Генеральный план Оверятского городского поселения»;
  - решение Думы Оверятского городского поселения от 30 января 2014 г. № 4 «Об утверждении внесения изменений в Генеральный план Оверятского городского поселения»;
  - решение Думы Оверятского городского поселения от 24 января 2014 г. № 25 «Об утверждении внесения изменений в Генеральный план Оверятского городского поселения»;
  - решение Совета депутатов Стряпунинского сельского поселения Краснокамского муниципального района от 08 сентября 2011 г. № 41 «Об утверждении Генерального плана Стряпунинского сельского поселения»;
  - решение Совета депутатов Стряпунинского сельского поселения Краснокамского муниципального района от 15 июля 2014 г. № 34 «О внесении изменений в Генеральный план Стряпунинского сельского поселения»;
4. Опубликовать настоящее решение в специальном выпуске «Официальные материалы органов местного самоуправления Краснокамского городского округа» газеты «Краснокамская звезда», разместить настоящее решение и Генеральный план Краснокамского городского округа на официальном сайте Краснокамского городского округа [www.krasnokamsk.ru](http://www.krasnokamsk.ru).
5. Контроль за исполнением решения возложить на комиссию по городскому хозяйству Думы Краснокамского городского округа.

Глава городского округа -  
глава администрации Краснокамского  
городского округа

Председатель Думы  
Краснокамского городского округа

И.Я. Баркарис

Ю.М. Трухин



## Выписка из Генерального плана

Генеральный план Краснокамского городского округа Пермского края (далее проект генерального плана) выполнен на основании муниципального контракта с Администрацией Краснокамского городского округа № 193591603460059160100100550020000244 от 23.09.2019 г.

В состав Краснокамского городского округа Пермского края входят 74 населенных пунктов:

Таблица 5-1

### Перечень и сведения о границах населенных пунктов Краснокамского городского округа

№ п/п	Наименование населенного пункта	Сведения о границах населенного пункта	Статус границы населенного пункта (существующий / планируемый / реконструкция / ликвидация)
1	город Краснокамск	59:00-4.13	существующий
2	рабочий поселок Оверята	не установлена	планируемый
3	Железнодорожная Будка 1401-й км	59:07-4.163	существующий
4	Железнодорожная Будка 1402-й км	не установлена	ликвидация
5	Железнодорожная Будка 1403-й км	не установлена	ликвидация
6	Железнодорожная Будка 1405-й км	не установлена	ликвидация
7	Железнодорожная Будка 1406-й км	не установлена	ликвидация
8	деревня Алешино	59:07-4.140	существующий
9	деревня Большая	59:07-4.117	существующий
10	деревня Брагино	59:07-4.124	существующий
11	деревня Бусырята	59:07-4.126	существующий
12	деревня Васенки	59:07-4.119	существующий
13	деревня Даньки	59:07-4.129	существующий
14	деревня Запальта	59:07-4.131	существующий
15	деревня Калининцы	59:07-4.134	существующий
16	деревня Кормильцы	59:07-4.136	существующий
17	посёлок Ласьва	59:07-4.6	существующий
18	деревня Малые Шабуничи	59:07-4.144	существующий
19	деревня Мишкино	59:07-4.142	существующий
20	посёлок ж.-д. площадки Мишкино	59:07-4.139	существующий
21	деревня Мошни	59:07-4.4	существующий
22	село Мысы	59:07-4.7	реконструкция
23	деревня Нагорная	59:07-4.130	существующий
24	деревня Нижнее Брагино	59:07-4.159	существующий
25	деревня Никитино	59:07-4.158	реконструкция
26	деревня Никитино (в районе с. Мысы)	не установлена	планируемый
27	деревня Новая Ивановка	59:07-4.165	существующий

28	деревня Новоселы	59:07-4.2	реконструкция
29	деревня Осляня	59:07-4.125	существующий
30	деревня Пирожки	59:07-4.146	ликвидация
31	деревня Семичи	59:07-4.1	существующий
32	деревня Хухрята	59:07-4.5	существующий
33	село Чёрная	59:07-4.145	существующий
34	посёлок при станции Шабуничи	59:07-4.154	реконструкция
35	деревня Якунята	59:07-4.148	ликвидация
36	посёлок Майский	59:00-4.7	существующий
37	деревня Большое Шилово	59:07-4.120	существующий
38	деревня Гуляево	59:07-4.161	существующий
39	деревня Волеги	59:07-4.115	существующий
40	деревня Гурино	59:07-4.164	существующий
41	деревня Заречная	59:07-4.111	существующий
42	деревня Кабанов Мыс	59:07-4.123	существующий
43	деревня Карабаи	59:07-4.137	существующий
44	деревня Клепики	59:07-4.116	реконструкция
45	деревня Конец-Бор	не установлена	планируемый
46	деревня Кузнецы	59:07-4.113	существующий
47	деревня Малое Шилово	59:07-4.162	существующий
48	деревня Мошево	59:07-4.135	существующий
49	деревня Нижние Симонята	59:07-4.160	существующий
50	село Усть-Сыны	59:07-4.166	существующий
51	деревня Фадеята	59:07-4.143	реконструкция
52	село Стряпунята	59:07-4.3	реконструкция
53	деревня Абакшата	59:07-4.114	реконструкция
54	деревня Абакшата (в районе д. Ананичи)	59:07-4.157	существующий
55	деревня Абросы	59:07-4.127	существующий
56	деревня Ананичи	59:07-4.156	существующий
57	деревня Батуры	59:07-4.118	существующий
58	деревня Большие Калинята	59:07-4.128	существующий
59	деревня Евстюниччи	59:07-4.149	ликвидация
60	деревня Екимята	59:07-4.110	реконструкция
61	деревня Ерошино	59:07-4.150	ликвидация
62	деревня Жаково	59:07-4.155	реконструкция
63	деревня Залесная	59:07-4.152	ликвидация
64	деревня Ильино	59:07-4.133	существующий
65	деревня Катыши	59:07-4.112	существующий
66	деревня Осташата	59:07-4.151	ликвидация
67	посёлок Подстанция	59:07-4.138	существующий
68	деревня Понылки	59:07-4.147	ликвидация
69	деревня Русаки	59:07-4.122	реконструкция
70	деревня Трубино	59:07-4.153	ликвидация
71	посёлок Фроловичи	59:07-4.121	существующий
72	деревня Часовня	59:07-4.132	существующий
73	деревня Дочки	59:07-4.109	ликвидация

В целях исключения дублирования наименований населенных пунктов рекомендуется переименовать два населенных пункта.

**КОПИЯ ВЕРНА**

Подпись

*А. Курочкин*  
16.10.2022





**АДМИНИСТРАЦИЯ  
КРАСНОКАМСКОГО ГОРОДСКОГО ОКРУГА**

**ПОСТАНОВЛЕНИЕ**

20.10.2023

№ 601-п

**Об утверждении топографической карты местоположения населенных пунктов поселок ж.-д. площадки Мишкино и Железнодорожная будка 1405-й км Краснокамского городского округа**

В соответствии со статьей 14 Закона пермской области от 28 февраля 1996 г. № 416-67 «Об административно-территориальном устройстве Пермского края, руководствуясь Генеральным планом Краснокамского городского округа, утвержденным решением Думы Краснокамского городского округа от 27 января 2021 г. № 05, администрация Краснокамского городского округа **ПОСТАНОВЛЯЕТ:**

1. Утвердить прилагаемую топографическую карту населенных пунктов поселок ж.-д. площадки Мишкино и Железнодорожная будка 1405-й км Краснокамского городского округа.

2. Постановление подлежит опубликованию в специальном выпуске «Официальные материалы органов местного самоуправления Краснокамского городского округа» газеты «Краснокамская звезда» и размещению на официальном сайте Краснокамского городского округа <http://krasnokamsk.ru/>.

3. Настоящее постановление вступает в силу с момента подписания.

4. Контроль за исполнением постановления возложить на первого заместителя главы городского округа по экономическому развитию и управлению муниципальным имуществом А.В. Максимчука.

Глава городского округа –  
глава администрации  
Краснокамского городского округа

И.Я. Быкариз



Н.В. Кирьянова,  
4-47-87



**КОПИЯ**

УТВЕРЖДЕНА  
постановлением администрации  
Краснокамского городского округа  
от 20.10.2023 № 601-п

топографическая карта населенных пунктов поселок ж.-д. площадки Мишкино  
и Железнодорожная будка 1405-й км Краснокамского городского округа

Упраздняемый населенный пункт



Масштаб 1:50000

Составитель: Начальник отдела градостроительства и архитектуры - главный архитектор



Г.В. Андросова



АДМИНИСТРАЦИЯ  
КРАСНОКАМСКОГО ГОРОДСКОГО ОКРУГА

ПОСТАНОВЛЕНИЕ

14.02.2023

№ 68-п

**О создании комиссии по рассмотрению вопросов об исключении населенных пунктов, расположенных на территории Краснокамского городского округа из реестра административно-территориальных единиц Пермского края**

В соответствии Федеральным законом со статьей 13 Закона Пермской области от 28 февраля 1996 г. № 416-67 «Об административно-территориальном устройстве Пермского края», администрация Краснокамского городского округа **ПОСТАНОВЛЯЕТ:**

1. Создать комиссию по рассмотрению вопросов об исключении населенных пунктов, расположенных на территории Краснокамского городского округа из реестра административно-территориальных единиц Пермского края.

2. Утвердить прилагаемый состав комиссии по рассмотрению вопросов об исключении населенных пунктов, расположенных на территории Краснокамского городского округа, из реестра административно-территориальных единиц Пермского края.

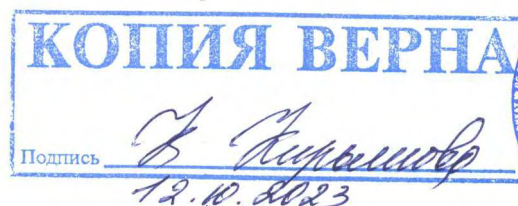
3. Контроль за исполнением постановления возложить на первого заместителя главы городского округа по экономическому развитию и управлению муниципальным имуществом А.В. Максимчука.

Глава городского округа –  
глава администрации  
Краснокамского городского округа



И.Я. Быкариз

Н.В. Кирьянова,  
4-47-87





УТВЕРЖДЕН  
постановлением администрации  
Краснокамского городского округа  
от 14.02.2023 № 68-п

## СОСТАВ

комиссии по рассмотрению вопросов об исключении населенных пунктов,  
расположенных на территории Краснокамского городского округа из реестра  
административно-территориальных единиц Пермского края

- |                              |                                                                                                                                                        |
|------------------------------|--------------------------------------------------------------------------------------------------------------------------------------------------------|
| Быкариз Игорь Яковлевич      | - глава городского округа - глава администрации Краснокамского городского округа, председатель                                                         |
| Максимчук Антон Васильевич   | - первый заместитель главы Краснокамского городского округа по экономическому развитию и управлению муниципальным имуществом, заместитель председателя |
| Жданов Матвей Валерьевич     | - советник главы Краснокамского городского округа, секретарь комиссии                                                                                  |
| Члены комиссии:              |                                                                                                                                                        |
| Ренёв Сергей Александрович   | - заместитель главы Краснокамского городского округа по развитию коммунальной инфраструктуры и благоустройства                                         |
| Галкина Юлия Юрьевна         | - начальник управления развития коммунальной инфраструктуры и жилищно-коммунального хозяйства администрации Краснокамского городского округа           |
| Мухачева Ольга Александровна | - начальник управления благоустройства, дорожной и транспортной инфраструктуры администрации Краснокамского городского округа                          |
| Болдина Яна Леонидовна       | - начальник юридического отдела администрации Краснокамского городского округа                                                                         |
| Андросова Галия Возыховна    | - начальник отдела градостроительства и архитектуры – главный архитектор администрации Краснокамского городского округа                                |
| Петров Равиль Рашитович      | - председатель Комитета земельных и имущественных отношений администрации Краснокамского городского округа                                             |

**КОПИЯ ВЕРНА**

Подпись

*С.В. Курьянов*  
12.10.2023





АДМИНИСТРАЦИЯ  
КРАСНОКАМСКОГО ГОРОДСКОГО ОКРУГА

ПОСТАНОВЛЕНИЕ

24.07.2023

№ 440-п

**О внесении изменений в состав комиссии по рассмотрению вопросов об исключении населенных пунктов, расположенных на территории Краснокамского городского округа из реестра административно-территориальных единиц Пермского края, утвержденный постановлением администрации Краснокамского городского округа от 14.02.2023 № 68-п**

В соответствии со статьей 13 Закона Пермской области от 28 февраля 1996 г. № 416-67 «Об административно-территориальном устройстве Пермского края», администрация Краснокамского городского округа **ПОСТАНОВЛЯЕТ:**

1. Внести изменения в состав комиссии по рассмотрению вопросов об исключении населенных пунктов, расположенных на территории Краснокамского городского округа из реестра административно-территориальных единиц Пермского края, утвержденный постановлением администрации Краснокамского городского округа от 14.02.2023 № 68-п, включив в состав комиссии:

- Исмагилову Ольгу Витальевну, начальника отдела землеустройства и мониторинга земель, кадастровой оценки недвижимости Управления Росреестра по Пермскому краю, членом комиссии;

- Краснову Оксану Александровну, начальника межмуниципального отдела по Краснокамскому, Нытвенскому районам Управления Росреестра по Пермскому краю, членом комиссии.

2. Контроль за исполнением постановления возложить на первого заместителя главы городского округа по экономическому развитию и управлению муниципальным имуществом А.В. Максимчука.

И.о. главы городского округа  
главы администрации  
Краснокамского городского округа

Н.В. Кирьянова,  
4-47-87



*Handwritten signature and date: 12.10.2023*

А.В. Максимчук

19.09.2023 г.

г. Краснокамск

АКТ

обследования территории населенного пункта Железнодорожная будка  
1405-й км

В соответствии с постановлением администрации Краснокамского городского округа от 14.02.2023 №68-п «О создании комиссии по рассмотрению вопросов об исключении населенных пунктов, расположенных на территории Краснокамского городского округа из реестра административно-территориальных единиц Пермского края» комиссия в составе:

- начальник управления развития коммунальной инфраструктуры и жилищно-коммунального хозяйства администрации Краснокамского городского округа Галкина Юлия Юрьевна;

-начальник отдела градостроительства – главный архитектор администрации Краснокамского городского округа Андросова Галия Возыховна;

провела обследование населенного пункта Железнодорожная будка 1405-й км. В результате обследования установлено следующее: на территории Железнодорожная будка 1405-й км проживает три человека. Объекты жилого фонда представлены двумя домами с хозяйственными строениями. Производственные строения отсутствуют. Улично-дорожная сеть относится к населенному пункту поселок ж.-д. площадки Мишкино.



Учитывая фактическое местоположение населенного пункта Железнодорожная будка 1405-й км, Комиссия приняла во внимание, что по инициативе главы городского округа – главы администрации Краснокамского городского округа, в соответствии с постановлением администрации Краснокамского городского округа от 29.08.2023 г. № 499-п «О проведении собраний граждан поселка ж.-д. площадки Мишкино и Железнодорожной будки 1405-й км Краснокамского городского округа Пермского края», проведены собрания жителей. На собраниях, состоявшихся 16.09.2023 г., граждане выразили согласие на объединение населенных пунктов поселка ж.-д. площадки Мишкино и Железнодорожной будки 1405-й км и присвоение наименования объединенным пунктам «поселок ж.-д. площадки Мишкино».

На основании изложенного комиссия приходит к выводу о целесообразности объединения населенных пунктов и упразднения Железнодорожной будки 1405-й км.

Подпись \_\_\_\_\_  Ю.Ю. Галкина

Подпись \_\_\_\_\_  Г.В. Андросова

## АКТ

Об исключении из учетных данных населенного пункта Железнодорожная будка 1405-й км Краснокамского городского округа Пермского края путем присоединения к другому населенному пункту

25.09.2023 г.

г. Краснокамск

Комиссия по рассмотрению вопросов об исключении населенных пунктов Краснокамского городского округа из учетных данных, созданная постановлением администрации Краснокамского городского округа от 14.02.2023 г. № 68-п «О создании комиссии по рассмотрению вопросов об исключении населенных пунктов, расположенных на территории Краснокамского городского округа из реестра административно-территориальных единиц Пермского края» (с изм. от 24.07.2023 г № 440-п) (далее – комиссия), в составе:

Председатель комиссии: Быкариз Игорь Яковлевич	глава городского округа-глава администрация Краснокамского городского округа;
Заместитель председателя комиссии: Максимчук Антон Васильевич	первый заместитель главы Краснокамского городского округа по экономическому развитию и управлению муниципальным имуществом;
Секретарь комиссии: Жданов Матвей Валерьевич	советник главы Краснокамского городского округа.
Члены комиссии:	
Ренев Сергей Александрович	заместитель главы Краснокамского городского округа по развитию коммунальной инфраструктуры и благоустройства
Галкина Юлия Юрьевна	начальник управления развития коммунальной инфраструктуры и жилищно-коммунального хозяйства администрации Краснокамского городского округа
Мухачева Ольга Александровна	начальник управления благоустройства, дорожной и транспортной инфраструктуры администрации Краснокамского городского округа
Болдина Яна Леонидовна	начальник юридического отдела администрации Краснокамского городского округа
Андросова Галия Возыховна	начальник отдела градостроительства и архитектуры – главный архитектор администрации Краснокамского городского округа
Петров Равиль Рашитович	председатель Комитета земельных и имущественных отношений администрации Краснокамского городского округа
Исмагилова Ольга Витальевна	начальник отдела землеустройства и мониторинга земель, кадастровой оценки недвижимости Управления Росреестра по Пермскому краю
Краснова Оксана Александровна	начальник межмуниципального отдела по Краснокамскому и Нытвенским районам Управления Росреестра по Пермскому краю

составила настоящий акт об исключении из учетных данных сельского населенного пункта Железнодорожная будка 1405-й км, расположенного на

территории Краснокамского городского округа путем присоединения к поселку ж.-д. площадки Мишкино.

### **1. Причины административно-территориальных изменений.**

Населенный пункт Железнодорожная Будка 1405-й км состоял из двух жилых домов и с течением времени оказался внутри населенного пункта поселка ж.-д. площадки Мишкино. Таким образом данные населенные пункты фактически слились в один населенный пункт. Проезд к объектам Железнодорожная Будка 1405-й км осуществляется исключительно по объектам транспортной инфраструктуры поселка ж.-д. площадки Мишкино.

Статьей 12 Закона Пермской области от 28.02.1996 N 416-67 «Об административно-территориальном устройстве Пермского края» (далее – Закон) предусмотрено, что населенные пункты, фактически слившиеся между собой, имеющие фактически единую инженерную, транспортную и социальную инфраструктуру, с согласия проживающего в них населения могут быть объединены в единый населенный пункт с присвоением прежнего наименования одного из объединившихся населенных пунктов или нового наименования.

В соответствии с постановлением администрации Краснокамского городского округа от 29.08.2023 г. № 499-п «О проведении собраний граждан поселка ж.-д. площадки Мишкино и Железнодорожной будки 1405-й км Краснокамского городского округа Пермского края», проведены собрания жителей. На собраниях, состоявшихся 16.09.2023 г., граждане выразили согласие на объединение населенных пунктов поселка ж.-д. площадки Мишкино и Железнодорожной будки 1405-й км и присвоение наименования объединенным пунктам «поселок ж.-д. площадки Мишкино».

### **2. Информация о наличии и состоянии в населенном пункте производственных, социальных, жилых строениях:**

На территории населенного пункта Железнодорожная Будка 1405-й км производственные и социальные строения отсутствуют.

Жилые строения представлены в таблице:

<b>№ п/п</b>	<b>Адрес нахождения строения</b>	<b>Вид строения (производственное/ социальное/жилое)</b>	<b>Текущее состояние строения (краткое описание)</b>
1	Ж/д Будка 1405 км, д.2	Жилое	Пригодно к проживанию
2	ж/д площадка Мишкино, ул. Железнодорожная, д.4 (фактически расположен в нас. пункте Ж/д Будка 1405 км)	Жилое	Пригодно к проживанию

### **3. Численность населения в населенном пункте (населенных пунктах).**

По данным переписи 2021 года численность населения поселка ж.-д. площадки Мишкино составила 29 человек; численность жителей в населенном пункте Железнодорожная Будка 1405-й км – 3 человека.

#### 4. Расстояние от населенного пункта, с которым происходит слияние.


Населенный пункт Железнодорожная будка 1405-й км весь расположен в границах населенного пункта поселка ж.-д. площадки Мишкино.

#### 3. Заключение комиссии:

Комиссией установлено: Населенные пункты поселок ж.-д. площадки Мишкино и Железнодорожная Будка 1405-й км связывает единая сеть коммунальной инфраструктуры; населенный пункт Железнодорожная Будка 1405-й км фактически состоит из двух зданий и не может являться полноценным населенным пунктом, он лишен возможности развития.

Учитывая изложенное, комиссия считает целесообразным исключить населенный пункт Железнодорожная Будка 1405-й км из учетных данных административно – территориальных единиц Пермского края, объединив с поселком ж.-д. площадки Мишкино.

Председатель Комиссии



И.Я. Быкариз

Заместитель  
председателя Комиссии



А.В. Максимчук

Секретарь Комиссии




М.В. Жданов

Члены Комиссии:



С.А. Ренёв



Ю.Ю. Галкина



О.А. Мухачева/Дорохова О.В.



Я.Л. Болдина



Г.В. Андросова




Р.Р. Петров



О.В. Исмагилова



О.А. Краснова



КОПИЯ

АДМИНИСТРАЦИЯ  
КРАСНОКАМСКОГО ГОРОДСКОГО ОКРУГА

РАСПОРЯЖЕНИЕ

04.08.2023

№ 323-л


**О возложении обязанностей  
на Ю.В. Дорохову**

На период временной нетрудоспособности О.А.Мухачевой, возложить исполнение обязанностей по должности начальника управления благоустройства, дорожной и транспортной инфраструктуры администрации Краснокамского городского округа на Дорохову Юлию Владимировну, заместителя начальника управления благоустройства, дорожной и транспортной инфраструктуры – начальника сектора благоустройства администрации Краснокамского городского округа с 01.08.2023 до выхода основного работника.

Глава городского округа  
глава администрации  
Краснокамского городского округа



И.Я.Быкариз



Воробьева Л.А.  
7-41-92

*Быкариз*





КОПИЯ

АДМИНИСТРАЦИЯ  
КРАСНОКАМСКОГО ГОРОДСКОГО ОКРУГА

РАСПОРЯЖЕНИЕ

05.07.2023

№ 263-л

**О предоставлении ежегодного  
основного оплачиваемого отпуска,  
предоставлении единовременной  
выплаты и материальной помощи  
И.Я. Быкаризу**

1. Убываю в ежегодный основной оплачиваемый отпуск за период работы с 16.11.2021 по 15.11.2023 на 15 календарных дней с 20.07.2023 по 03.08.2023.

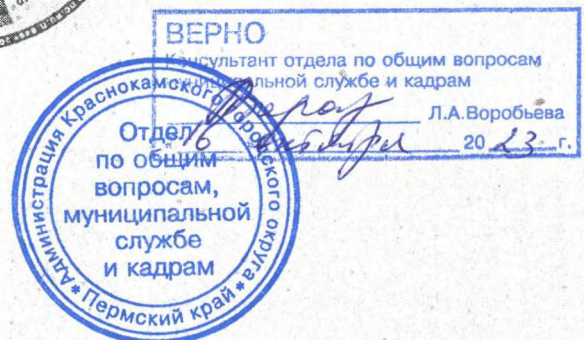
2. МКУ «Централизованная бухгалтерия» (С.А. Хайдарова) выплатить И.Я. Быкаризу, материальную помощь в размере одного должностного оклада и единовременную выплату к отпуску в размере одного должностного оклада за счет и в пределах фонда оплаты труда.

3. Исполнение обязанностей главы городского округа - главы администрации Краснокамского городского округа на период моего отпуска возлагаю на Максимчука Антона Васильевича, первого заместителя главы Краснокамского городского округа по экономическому развитию и управлению муниципальным имуществом.

Глава городского округа-  
глава администрации  
Краснокамского городского округа



И.Я. Быкариз





АДМИНИСТРАЦИЯ  
КРАСНОКАМСКОГО ГОРОДСКОГО ОКРУГА

ПОСТАНОВЛЕНИЕ

29.08.2023

№ 499-п

**О проведении собраний граждан  
поселка ж.-д. площадки Мишкино  
и Железнодорожной будки 1405-й  
км Краснокамского городского  
округа Пермского края**

В соответствии со статьями 12, 13 Закона Пермской области от 28 февраля 1996 г. № 416-67 «Об административно-территориальном устройстве Пермского края», статьей 27 Устава Краснокамского городского округа Пермского края, с Генеральным планом Краснокамского городского округа, утвержденным решением Думы Краснокамского городского округа от 27 января 2021 г. № 05, Положением о порядке назначения и проведения собраний граждан, конференций граждан (собрания делегатов) в Краснокамском городском округе, утвержденным решением Думы Краснокамского городского округа от 25 февраля 2021 г. № 21, администрация Краснокамского городского округа  
ПОСТАНОВЛЯЕТ:

1. Назначить и провести собрание граждан, являющихся жителями населенного пункта поселок ж.-д. площадки Мишкино.

2. Назначить и провести собрание граждан, являющихся жителями населенного пункта Железнодорожная будка 1405-й км.

3. Определить:

3.1. Дата проведения собраний: 16.09.2023 г., время проведения: 10-00;

3.2. Место проведения: Краснокамский городской округ, поселок ж.-д. площадки Мишкино, площадка возле железнодорожной платформы.

3.3. Вопросы, выносимые на рассмотрение участников собраний:

3.3.1. Согласны ли Вы на объединение населенных пунктов: поселок ж.-д. площадки Мишкино и Железнодорожная будка 1405-й км Краснокамского городского округа Пермского края, как фактически слившихся, преобразовав их в один населенный пункт с наименованием «поселок ж.-д. площадки Мишкино»?

3.3.2. Согласны ли Вы на упразднение населенного пункта: Железнодорожная будка 1405-й км Краснокамского городского округа Пермского края? (вопрос для жителей населенного пункта: Железнодорожная будка 1405-й км).

3.4. Ответственными за организацию и проведение собраний, указанных в пунктах 1 и 2 настоящего постановления:

- Андросову Галию Возыховну, начальника отдела градостроительства и архитектуры – главного архитектора администрации Краснокамского городского

округа;

- Жданова Матвея Валерьевича, советника главы Краснокамского городского округа

4. Постановление подлежит опубликованию в специальном выпуске «Официальные материалы органов местного самоуправления Краснокамского городского округа» газеты «Краснокамская звезда» и размещению на официальном сайте Краснокамского городского округа <http://krasnokamsk.ru/>.

5. Контроль за исполнением постановления возложить на первого заместителя главы городского округа по экономическому развитию и управлению муниципальным имуществом А.В. Максимчука.

Глава городского округа –  
глава администрации  
Краснокамского городского округа



И.Я. Быкариз



Н.В. Кирьянова,  
4-47-87

# ДОРОГИЕ КРАСНОКАМЦЫ! ПРОДОЛЖАЕТСЯ ПОДПИСКА НА II ПОЛУГОДИЕ 2023 ГОДА на «Краснокамскую звезду».

Телефон для справок: 4-02-90.

**ТРЕБУЮТСЯ В МЕБЕЛЬНЫЙ МАГАЗИН** в Кировском районе г. Пермь (Закамск)  
**ПРОДАВЕЦ-КОНСУЛЬТАНТ** (зарплата 42000 на руки),  
**ГРУЗИК-СБОРЩИК** (зарплата 39000 на руки) с предоставленным жильем  
По итогам работы за месяц выплачивается премия. Полный соц. пакет.  
Обращаться по телефону 8-902-83-297-81, (342) 283-99-34

## КРАСНОКАМСКАЯ ЗВЕЗДА

**КУПОН БЕСПЛАТНОГО ОБЪЯВЛЕНИЯ**  
Рубрика

**ТЕЛЕФОН:**  
текст объявления пишется печатными буквами

Комитет земельных и имущественных отношений администрации Краснокамского городского округа в целях информирования населения в соответствии со статьей 39.42 Земельного кодекса Российской Федерации сообщает о возможности установления публичного сервитута для:  
1. Строительство ВЛ 64 кВ с установкой ПУ для электрообеспечения ДНТ «Ивантеево» (4500082417)  
Кадастровый номер земельного участка, в отношении которого устанавливается публичный сервитут: Кадастровый номер земельного участка, в отношении которого устанавливается публичный сервитут: Кадастровый номер земельного участка, в отношении которого устанавливается публичный сервитут:  
59-07-2390101-218 59-07-2390101-198 59-07-2390101-199  
59-07-2390101-319 59-07-2390101-353 59-07-2390101-355

Занятые земельные участки имеют право ознакомиться с кадастровыми данными о публичном сервитуте и прилагаемых к нему описании местоположения границ публичного сервитута по адресу: г. Краснокамск, пр. Маяковского, 11, каб. 323, четверг с 13:00 до 15:00.  
Занятые земельные участки могут подать заявление об учете прав в срок с 31.08.2023 по 15.09.2023.  
Способы подачи заявления:  
1. посредством почтовой связи;  
2. лично, в том числе через представителя, в Комитет земельных и имущественных отношений администрации Краснокамского городского округа (г. Краснокамск, пр. Маяковского, 11, каб. 319, вторник, четверг с 08:00 до 17:00, оба с 12:00 до 13:00, кроме перерывов в праздничные дни);  
3. в форме электронных документов с использованием информационно-телекоммуникационной сети «Интернет».

Правообладатели земельных участков, в отношении которых испрашивается публичный сервитут, если они не зарегистрированы в Едином государственном реестре недвижимости, в течение пятнадцати дней со дня опубликования сообщения, предусмотренного подпунктом 1 пункта 3 статьи 39.42 ЗК РФ, подадут в органы, уполномоченные на установление публичного сервитута, заявления об учете их прав (обременения права) на земельные участки с приложением копий документов, подтверждающих эти права (обременения права). В заявлении указывается способ связи с правообладателями земельных участков, в том числе их почтовый адрес и (или) адрес электронной почты. Правообладатели земельных участков, подавшие такое заявление по истечении указанного срока, несут риски невозможности обеспечения их прав в связи с отсутствием информации о наличии тех или иных прав на земельные участки. Также лица имеют право требовать от обладателя публичного сервитута плату за публичный сервитут не более чем за три года, предшествующие дню направления ими заявления об учете их прав (обременения права).

Решения, принятые об утверждении документа территориального планирования, документации по планировке территории, программ комплексного развития систем коммунальной инфраструктуры поселения, городского округа, а также информация об инвестиционной программе субъекта естественных монополий, организации коммунального комплекса, указанных в ходе установления публичного сервитута, и сведения об официальном сайте в информационно-телекоммуникационной сети «Интернет» отсутствуют.  
Информация о возможности установления публичного сервитута публикуется на сайте <http://kraskamsk.ru/>, в газете «Краснокамская звезда».

Комитет земельных и имущественных отношений администрации Краснокамского городского округа в целях информирования населения в соответствии со статьей 39.42 Земельного кодекса Российской Федерации сообщает о возможности установления публичного сервитута для:  
1. Строительство ТТН 64 кВ, ВЛ 64 кВ с установкой ПУ для электрообеспечения деревни Железно (4500118529)  
Кадастровый номер земельного участка, в отношении которого устанавливается публичный сервитут: Кадастровый номер земельного участка, в отношении которого устанавливается публичный сервитут: Кадастровый номер земельного участка, в отношении которого устанавливается публичный сервитут:  
59-07-2210102-708

Занятые земельные участки имеют право ознакомиться с кадастровыми данными о публичном сервитуте и прилагаемых к нему описании местоположения границ публичного сервитута по адресу: г. Краснокамск, пр. Маяковского, 11, каб. 323, четверг с 13:00 до 15:00.  
Занятые земельные участки могут подать заявление об учете прав в срок с 31.08.2023 по 15.09.2023.  
Способы подачи заявления:  
1. посредством почтовой связи;  
2. лично, в том числе через представителя, в Комитет земельных и имущественных отношений администрации Краснокамского городского округа (г. Краснокамск, пр. Маяковского, 11, каб. 319, вторник, четверг с 08:00 до 17:00, оба с 12:00 до 13:00, кроме перерывов в праздничные дни);  
3. в форме электронных документов с использованием информационно-телекоммуникационной сети «Интернет».

Правообладатели земельных участков, в отношении которых испрашивается публичный сервитут, если их права не зарегистрированы в Едином государственном реестре недвижимости, в течение пятнадцати дней со дня опубликования сообщения, предусмотренного подпунктом 1 пункта 3 статьи 39.42 ЗК РФ, подадут в органы, уполномоченные на установление публичного сервитута, заявления об учете их прав (обременения права) на земельные участки с приложением копий документов, подтверждающих эти права (обременения права). В заявлении указывается способ связи с правообладателями земельных участков, в том числе их почтовый адрес и (или) адрес электронной почты. Правообладатели земельных участков, подавшие такое заявление по истечении указанного срока, несут риски невозможности обеспечения их прав в связи с отсутствием информации о наличии тех или иных прав на земельные участки. Также лица имеют право требовать от обладателя публичного сервитута плату за публичный сервитут не более чем за три года, предшествующие дню направления ими заявления об учете их прав (обременения права).

Решения, принятые об утверждении документа территориального планирования, документации по планировке территории, программ комплексного развития систем коммунальной инфраструктуры поселения, городского округа, а также информация об инвестиционной программе субъекта естественных монополий, организации коммунального комплекса, указанных в ходе установления публичного сервитута, и сведения об официальном сайте в информационно-телекоммуникационной сети «Интернет» отсутствуют.  
Информация о возможности установления публичного сервитута публикуется на сайте <http://kraskamsk.ru/>, в газете «Краснокамская звезда».

**ТРЕБУЮТСЯ**  
• требуются подсобные работники на дорожные и строительные работы. От 1500 руб. смена. Ежедневные выплаты! Организован транспорт до места работы. Тел: 8-902-79-84-004, 8-909-114-8-000.

**Для работы на АЭС в г. Краснокамске ТРЕБУЮТСЯ ЗАПРАВЩИКИ**  
от 18 до 65 лет.  
Тел. 8-912-059-00-14.

**СРОЧНО! ОХРАННИКИ с УЧО на школу, д/сад в день.**  
т. 8-909-101-95-99.

**ТРЕБУЮТСЯ ПОДСОБНЫЕ РАБОТНИКИ на дорожные и строительные работы.**  
От 1500 руб. смена. Ежедневные выплаты! Организован транспорт до места работы.  
Тел. 8-902-79-84-004, 8-909-114-8-000.

**ООО «Чернушинское УТТ» в связи с расширением производства требуются:**  
**- ВОДИТЕЛЬ категории В, С, D, E**  
**- ВОДИТЕЛЬ категории SE + ДОПОГ**  
Официальное трудоустройство. Стабильный заработок. Оплата медицинской комиссии, обеспечение спец. одеждой, дополнительные гарантии по коллективному договору. Зарплата при собеседовании.  
Работа в/г. Краснокамск, ул. Промышленная, 13.  
т. 8-912-590-50-69.

**УРОЛ-Ритуал**  
ООО «Урол-Ритуал» оказывает следующие услуги:  
- изготовление гробов;  
- аренда ритуального зала;  
- криглюточная эвакуация умерших в морг и выезд агента на дом криглюточному; - транспорт для похорон.  
Всегда в наличии венки, ленты, кресты, металлические памятники 4-16-64 с 8 до 17 часов  
8-912-46-003-36, 8-982-448-000-8 КРИГЛЮТОЧНО  
Адрес: г. Краснокамск, ул. Пушкина, 2а  
Доставка умерших в морг бесплатно\* по г. Краснокамску

**УСЛУГИ**  
• обшивка мягкой мебели. Тел. 8-912-48-53-775.  
• реставрация ванн и пластиковых поддожников, любые сантехработы. Тел. 8-919-71-24-768.  
• ГРУЗОПЕРЕВОЗКИ. Самосвал, 5 т, ПГС, песок, щебень, гравий, торф, навоз. Тел. 8-902-83-92-302.  
• ПЕСОК, ПГС, ШЕБЕНЬ, ГРАВИЙ, НАВОЗ, ПЕРЕГНОЙ, ЧЕРНОЗЕМ. ДОСТАВКА: УАЗ, ГАЗЕЛЬ, ЗИЛ, от 2 до 6 т. Тел. 8-912-49-68-601.

**Реклама в «КЗ» 0-402-90**  
**ПРОДАМ СРУБ (баня, дом, беседка):**  
3х3=55 тыс. руб.;  
5х3=75 тыс. руб.;  
4х3=65 тыс. руб.  
В комплекте пол, потолок, стропила.  
Тел. 8-922-37-77-111.

**ТРЕБУЮТСЯ УБОРЩИЦЫ**  
Объекты разные.  
Графики: 5/2, 6/1, 7/0, в том числе неполный рабочий день.  
Заработная плата 14000 рублей и выше.  
Т. 8-912-886-25-41.

**КУПЛЮ**  
• любые автомобили и тракторы, б/у. Тел. 8-902-64-64-966.  
• спортивный инвентарь: гантели разборные и цельные, эспандер, родлик гимнастический для пресса, утюги, турник настенный и т.д. Тел. 8-951-941-01-96.  
• монеты, награды, статуэтки, самовары, часы, значки, антиквариат. Тел. 8-902-47-33-212.  
• флягу 40 л, бутылку 20 л, гиру 16 кг. Тел. 8-902-83-787-67.

**ПРОДАМ**  
• сруб: бани и домов. Тел. 8-951-95-42-903.  
• дачу (р-н Кормилчицы), 6 соток, дом, баня, посадки, СНТ Дачный, № 76. Тел. 8-963-012-42-80.  
• сад в СНТ «Оптимист», 8 сот., дом 2-этажный, баня, беседка, 3 тел. Тел. 8-912-58-70-104.  
• деревянный дом, есть баня, сарай. Тел. 8-980-925-60-76.  
• гараж 12 кв. м, по ул. У. Громовой, рядом с дорогой, имеется погреб на весь гараж; кафельную плитку 20х30 см, новую, с глянцевым оттенком. Тел. 8-919-48-00-768.  
• зем. участок, 10 соток, ИЖС, с Бельяевка, Оханский р-н, ч. 200 тыс. руб. Тел. 8-919-44-12-524.  
• новые 1-комн. квартиры, с Черная, площадь от 33 кв. м, с чистой отделкой, от собственника, ч. 1250 тыс. руб. Тел. 8-919-472-81-28.  
• трубы НКТ 60, 73, 89 для забора, отработки. Также – арматуру, уголок, швеллер, тавр. Доставка на дом. Тел. 8-950-46-46-249.  
• памперсы для взрослых, р. М(2) - 30 шт., р. S - 30 шт., ч. 500 руб.; хлопчатый, противопролежневый, новый, цена договорная. Тел. 8-950-458-98-10.  
• перцы, огурцы, кабачки домашние с огорода, недорого; секретер с антресолью и шкафом от стены, ч. 600 руб. и 500 руб., другую мебель. Тел. 8-922-32-28-483.  
• диван-книжку, ч. 500 руб. Тел. 8-982-438-13-97.  
• массажный стол, цена 6 тыс. руб. Тел. 8-922-300-90-82.  
• кресло офисное подростковое, новое, цена договорная; кресло-качалка детскую, новую, за полцены. Тел. 8-950-458-98-10.  
• колесо зима/лето, цвет серый, состояние хорошее, цена 5000 руб., торг. Тел. 8-950-45-200-19.  
• шкаф кухонный навесной, в хор. сост., 83х33х28, цена 500 руб.; банки: стальные, разные; сахарницу и пельменицу пр-ва СССР, недорого. Тел. 8-958-146-53-74.  
• банки 3-литровые. Тел. 8-902-83-787-67.  
• новые деревянные косяки, новая деревянная трость с устройством против скопления. Тел. 8-950-458-98-10.

**ДОРОГО КУПИМ ВАШ АВТОМОБИЛЬ с выездом на дом. ДЕНЬГИ СРАЗУ.**  
Порядочность гарантируем.  
8-902-645-46-38.

**ПАМЯТЬ**  
31 августа исполняется 11 лет, как ушел в мир иной наш дорогой сыночек **ЛОБАНОВ Валерий Павлович**. Боль утраты не покидает нас ни на минуту. В мыслях ты всегда с нами. А 15 октября ему было бы 50 лет. Царствия тебе небесного.  
Родители, дети, внуки, брат

31 августа исполняется 4 года, как ты ушел из жизни – **КАМЕНСКИХ Геннадий Викторович**, дорогой нам человек.  
Пусть вспомнят тебя, кто знал. Тебя ничем не воскресить, Ни болью в сердце, ни слезами. Твой образ в памяти храним, Всегда останешься ты с нами.  
Жена, дети, внуки, правнук, родные

6 сентября исполняется 13 лет, как скорпостижно ушел из жизни **ЗОРИН Николай Иванович**.  
Ночь за ночью, дни за днями. Время движется вперед. Уже 13 лет тебя нет с нами. А душа все ждет и ждет. Хотя знаем, что напрасно Душу берем и рвем.  
Пусть вспомнят тебя, кто знал и уважал. Царствуй в вечном покое твоей душе.  
Родные

**НЕКРОЛОГ В ГАЗЕТУ справки по телефону: 4-02-90**

Умом всегда очень ясно. Ну а ночью – в сны зовем. Ты приходи, мы будем рады, Все свои вивсы, поговорим. Не забывай о нас, не надо. Мы любим, любим и скорбим.

Умом всегда очень ясно. Ну а ночью – в сны зовем. Ты приходи, мы будем рады, Все свои вивсы, поговорим. Не забывай о нас, не надо. Мы любим, любим и скорбим.

ПРОТОКОЛ СОБРАНИЯ  
жителей Железнодорожная будка 1405-й км Краснокамского городского округа  
Пермского края

"16" сентября 2023 года  
(дата проведения)

Железнодорожная будка 1405-й км  
площадка возле железнодорожной платформы  
(место проведения)

Инициатор проведения собрания: Глава городского округа - глава администрации Краснокамского городского округа Быкарин Игорь Яковлевич

Открытие собрания: 10 часов, 00 минут.

Общее количество жителей, проживающих в Железнодорожная будка 1405-й км 3 человека. Количество граждан, зарегистрированных в качестве участников собрания - 3 человек.

На собрании присутствовали:

Андросова Галия Возыховна - начальник отдела градостроительства и архитектуры – главный архитектор администрации Краснокамского городского округа;

Жданов Матвей Валерьевич - советник главы Краснокамского городского округа;

Кирьянова Наталья Владимировна – главный специалист отдела градостроительства и архитектуры администрации Краснокамского городского округа;

Никитина Ирина Даниловна – консультант отдела градостроительства и архитектуры администрации Краснокамского городского округа;

Галинова Анна Вячеславовна – главный специалист отдела градостроительства и архитектуры администрации Краснокамского городского округа.

**ПОВЕСТКА СОБРАНИЯ:**

1. Избрание президиума собрания и счетной комиссии.

2. Обсуждение вопросов:

- Согласны ли Вы на объединение населенных пунктов: поселок ж.-д. площадки Мишкино и Железнодорожная будка 1405-й км Краснокамского городского округа Пермского края, как фактически слившихся, преобразовав их в один населенный пункт с наименованием «поселок ж.-д. площадки Мишкино».

- Согласны ли Вы на упразднение населенного пункта: Железнодорожная будка 1405-й км Краснокамского городского округа Пермского края?

1. Выступили:

Кирьянова Н.В.

(фамилия, имя, отчество)

Предложила избрать президиум собрания в составе: Жданов М.В. - председатель собрания; Андросова Г.В. - секретарь собрания; счетная комиссия в составе: Никитина И.Д., Галинова А.В., Кирьянова Н.В.

РЕШИЛИ:

1.1. Избрать президиум собрания в составе: Жданов М.В. – председатель собрания; Андросова Г.В. – секретарь собрания.

1.2. Избрать счетную комиссию в составе: Никитина И.Д., Галинова А.В., Кирьянова Н.В.

Результаты голосования: "за" - 100% от числа присутствующих;

"против" – 0% от числа присутствующих;

"воздержаться" - 0% от числа присутствующих;

Решение принято

принято (не принято)



2. СЛУШАЛИ: Андросову Г.В.  
(фамилия, имя, отчество)

Объединение населенных пунктов, в один необходимо в связи с тем, что фактически слившиеся в один населенные пункты: поселок ж.-д. площадки Мишкино и Железнодорожная будка 1405-й км, разделяет только документальное административно-территориальное деление. В целях устранения путаницы в документах и приведения к единообразию в адресации объектов, расположенных на территории поселка ж.-д. площадки Мишкино, необходимо провести процедуру объединения населенных пунктов в соответствии с Законом Пермского края «Об административно-территориальном устройстве Пермского края». Предлагаю выразить свою точку зрения, проголосовав поднятием руки.

РЕШИЛИ:

- 1.1. Выразить согласие на объединение населенных пунктов: поселок ж.-д. площадки Мишкино и Железнодорожная будка 1405-й км Краснокамского городского округа Пермского края, как фактически слившихся, преобразовав их в один населенный пункт с наименованием «поселок ж.-д. площадки Мишкино».
- 1.2. Выразить согласие на упразднение населенного пункта: Железнодорожная будка 1405-й км Краснокамского городского округа Пермского края

Результаты голосования: "за" - 100% от числа присутствующих;

"против" - 0% от числа присутствующих;

"воздержался" - 0% от числа присутствующих;

Решение принято

принято (не принято)

Председательствующий на собрании Жданов М.В.

(подпись) (расшифровка подписи)

Секретарь собрания Андросова Г.В.

(подпись) (расшифровка подписи)



## ПРОТОКОЛ СОБРАНИЯ ГРАЖДАН

жителей поселка ж.-д. площадки Мишкино Краснокамского городского округа Пермского края

"16" сентября 2023 года  
(дата проведения)

поселок ж.-д. площадки Мишкино  
площадка возле железнодорожной платформы

(место проведения)

Инициатор проведения собрания: Глава городского округа - глава администрации Краснокамского городского округа Быкариз Игорь Яковлевич

Открытие собрания: 10 часов. 00 минут.

Общее количество жителей, проживающих в поселке ж.-д. площадки Мишкино 29 человек. Количество граждан, зарегистрированных в качестве участников собрания - 16 человек.

На собрании присутствовали:

Андросова Галия Возыховна - начальник отдела градостроительства и архитектуры главный архитектор администрации Краснокамского городского округа;

Жданов Матвей Валерьевич - советник главы Краснокамского городского округа;

Кириянова Наталья Владимировна - главный специалист отдела градостроительства и архитектуры администрации Краснокамского городского округа;

Никитина Ирина Даниловна - консультант отдела градостроительства и архитектуры администрации Краснокамского городского округа;

Галинова Анна Вячеславовна - главный специалист отдела градостроительства и архитектуры администрации Краснокамского городского округа.

### ПОВЕСТКА СОБРАНИЯ:

1. Избрание президиума собрания и счетной комиссии.

2. Обсуждение вопросов:

- Согласны ли Вы на объединение населенных пунктов, имеющих фактически единую инженерную, транспортную и социальную инфраструктуру: поселок ж.-д. площадки Мишкино и Железнодорожная будка 1405-й км в единый населенный пункт с присвоением объединенным пунктам наименования «поселок ж.-д. площадки Мишкино»?

1. Выступили:

Кириянова Н.В.

(фамилия, имя, отчество)

Предложила избрать президиум собрания в составе: Жданов М.В. – председатель собрания; Андросова Г.В. – секретарь собрания; счетная комиссия в составе: Никитина И.Д. Галинова А.В., Кириянова Н.В.

РЕШИЛИ:

1.1. Избрать президиум собрания в составе: Жданов М.В. – председатель собрания; Андросова Г.В. – секретарь собрания.

1.2. Избрать счетную комиссию в составе: Никитина И.Д. Галинова А.В., Кириянова Н.В.

Результаты голосования: "за" - 100% от числа присутствующих;

"против" - 0% от числа присутствующих;

"воздержался" - 0% от числа присутствующих;

Решение принято

принято (не принято)

2. СЛУШАЛИ: Андросову Г.В.

(фамилия, имя, отчество)



Объединение населенных пунктов, в один необходимо в связи с тем, что фактически слившиеся в один населенные пункты: поселок ж.-д. площадки Мишкино и Железнодорожная будка 1405-й км, разделяет только документальное административно-территориальное деление. В целях устранения путаницы в документах и приведения к единообразию в адресации объектов, расположенных на территории поселка ж.-д. площадки Мишкино, необходимо провести процедуру объединения населенных пунктов в соответствии с Законом Пермского края «Об административно-территориальном устройстве Пермского края». Предлагаю выразить свою точку зрения, проголосовав поднятием руки.

РЕШИЛИ:

-Выразить согласие на объединение населенных пунктов, имеющих фактически единую инженерную, транспортную и социальную инфраструктуру: поселок ж.-д. площадки Мишкино и Железнодорожная будка 1405-й км в единый населенный пункт с присвоением объединенным пунктам наименования «поселок ж.-д. площадки Мишкино».

Результаты голосования: "за" - 100% от числа присутствующих;

"против" - 0% от числа присутствующих;

"воздержался" - 0% от числа присутствующих;

Решение принято

принято (не принято)

Председательствующий на собраниях Жданов М.В.

(подпись) (расшифровка подписи)

Секретарь собрания Андреева Г.В.

(подпись) (расшифровка подписи)





**«ОФИЦИАЛЬНЫЕ МАТЕРИАЛЫ ОМСУ КРАСНОКАМСКОГО ГОРОДСКОГО ОКРУГА»**

## В НОМЕРЕ:

ОБЪЯВЛЕНИЕ о проведении конкурса по отбору кандидатур на должность главы городского округа – главы администрации Краснокамского городского округа 3 стр.

## РЕШЕНИЯ ДУМЫ КРАСНОКАМСКОГО ГОРОДСКОГО ОКРУГА ПЕРМСКОГО КРАЯ

- |                    |                                                                                                                                                              |         |
|--------------------|--------------------------------------------------------------------------------------------------------------------------------------------------------------|---------|
| 19.09.2023<br>№ 86 | О создании и утверждении состава счетной комиссии Думы Краснокамского городского округа                                                                      | 6 стр   |
| 19.09.2023<br>№ 88 | Об избрании заместителя председателя Думы Краснокамского городского округа второго созыва                                                                    | 6 стр.  |
| 19.09.2023<br>№ 89 | О делегировании в состав Совета представительных органов муниципальных образований Пермского края председателя Думы Краснокамского городского округа         | 7 стр   |
| 27.09.2023<br>№ 92 | Об утверждении составов постоянных депутатских комиссий и контрольного комитета Думы Краснокамского городского округа                                        | 7 стр   |
| 27.09.2023<br>№ 93 | О создании и утверждении состава депутатской группы Всероссийской политической партии «ЕДИНАЯ РОССИЯ» в Думе Краснокамского городского округа второго созыва | 10 стр. |
| 27.09.2023<br>№ 95 | Об утверждении председателей постоянных комиссий и контрольного комитета Думы Краснокамского городского округа и их заместителей                             | 10 стр. |

## ПОСТАНОВЛЕНИЯ АДМИНИСТРАЦИИ КРАСНОКАМСКОГО ГОРОДСКОГО ОКРУГА

- |                       |                                                                                                                                                                                                                                                                                                                           |         |
|-----------------------|---------------------------------------------------------------------------------------------------------------------------------------------------------------------------------------------------------------------------------------------------------------------------------------------------------------------------|---------|
| 18.09.2023<br>№ 545-п | О внесении изменений в постановление администрации Краснокамского городского округа от 07.06.2021 № 379-п «Об изъятии объектов недвижимого имущества для муниципальных нужд Краснокамского городского округа в связи с признанием расположенного на земельном участке многоквартирного дома аварийным и подлежащим сносу» | 11 стр. |
| 22.09.2023<br>№ 559-п | О подготовке проекта планировки (в части установления красных линий) и проекта межевания территории в границах части кадастрового квартала 59:07:0040101 в д. Волеги Краснокамского городского округа Пермского края                                                                                                      | 12 стр. |
| 22.09.2023<br>№ 560-п | Об утверждении топографической карты местоположения населенного пункта Железнодорожная будка 1402-й км Краснокамского городского округа                                                                                                                                                                                   | 14 стр. |

**КОПИЯ ВЕРНА**

Подпись

*А. Ю. Журилов*  
16.10.2023




27.09.2023 № 567-п	О внесении изменений в муниципальную программу «Развитие культуры, молодежной политики и туризма в Краснокамском городском округе», утвержденную постановлением администрации Краснокамского городского округа от 31.10.2019 № 791-п	16 стр
29.09.2023 № 570-п	Об утверждении Программы профилактики рисков причинения вреда (ущерба) охраняемым законом ценностям при осуществлении муниципального жилищного контроля на территории Краснокамского городского округа Пермского края на 2024 год	16 стр

## ПРОТОКОЛЫ ОТДЕЛА ГРАДОСТРОИТЕЛЬСТВА И АРХИТЕКТУРЫ АДМИНИСТРАЦИИ КРАСНОКАМСКОГО ГОРОДСКОГО ОКРУГА

«16» сентября 2023 года	ПРОТОКОЛ СОБРАНИЯ ГРАЖДАН жителей поселка ж.-д. площадки Мишкино Краснокамского городского округа Пермского края	19 стр
«16» сентября 2023 года	ПРОТОКОЛ СОБРАНИЯ жителей Железнодорожная будка 1405-и км Краснокамского городского округа Пермского края	20 стр
«16» сентября 2023 года	ПРОТОКОЛ СОБРАНИЯ жителей деревни Верхнее Гуляево Краснокамского городского округа Пермского края	22 стр
«16» сентября 2023 года	ПРОТОКОЛ СОБРАНИЯ жителей деревни Нижнее Гуляево Краснокамского городского округа Пермского края	24 стр
28.09.2023 г	Заключение о результатах общественных обсуждений по проекту решения о предоставлении разрешения или об отказе в предоставлении разрешения на условно разрешенный вид использования земельного участка с кадастровым номером 59.07.2210103.1915	26 стр
28.09.2023 г	Заключение о результатах общественных обсуждений по проекту решения о предоставлении или об отказе в разрешении на отклонение от предельных параметров разрешенного строительства, реконструкции объектов капитального строительства	26 стр

## ИНФОРМАЦИЯ О ДЕЯТЕЛЬНОСТИ КОНТРОЛЬНО-СЧЕТНОЙ ПАЛАТЫ КРАСНОКАМСКОГО ГОРОДСКОГО ОКРУГА

ОТЧЕТ О ДЕЯТЕЛЬНОСТИ КОНТРОЛЬНО-СЧЕТНОЙ ПАЛАТЫ КРАСНОКАМСКОГО ГОРОДСКОГО ОКРУГА ЗА СЕНТЯБРЬ 2023 ГОДА	27 стр
-------------------------------------------------------------------------------------------------------	--------



## Раздел 4. Показатели результативности и эффективности программы профилактики

Оценка результативности и эффективности программы после ее реализации по следующим показателям

№ п/п	Наименование показателя	Величина
1.	Полнота информации, размещенной на официальном сайте в сети «Интернет» в соответствии с частью 3 статьи 46 Федерального закона от 31 июля 2021 г. № 248-ФЗ «О государственном контроле (надзоре) и муниципальном контроле в Российской Федерации»	100%
2.	Удовлетворенность контролируемых лиц и их представителями консультированием	100% от числа обратившихся
3.	Количество проведенных профилактических мероприятий	не менее 10 мероприятий

## ПРОТОКОЛЫ ОТДЕЛА ГРАДОСТРОИТЕЛЬСТВА И АРХИТЕКТУРЫ АДМИНИСТРАЦИИ КРАСНОКАМСКОГО ГОРОДСКОГО ОКРУГА

### ПРОТОКОЛ СОБРАНИЯ ГРАЖДАН

жителей поселка ж.-д. площадки Мишкино Краснокамского городского округа Пермского края

«16» сентября 2023 года  
(дата проведения)  
(место проведения)

поселок ж.-д. площадки Мишкино  
площадки возле железнодорожной платформы

Инициатор проведения собрания: Глава городского округа - главы администрации Краснокамского городского округа Быкариц Игорь Яковлевич

Открытие собрания: 10 часов, 00 минут

Общее количество жителей, проживающих в поселке ж.-д. площадки Мишкино 29 человек. Количество граждан, зарегистрированных в качестве участников собрания - 18 человек

На собрании присутствовали:

Андросов Галия Вальерьевна - начальник отдела градостроительства и архитектуры - главный архитектор администрации Краснокамского городского округа;

Жданов Матвей Валерьевич - советник главы Краснокамского городского округа;

Кирыянова Наталья Владимировна - главный специалист отдела градостроительства и архитектуры администрации Краснокамского городского округа;

Никитина Ирина Даниловна - консультант отдела градостроительства и архитектуры администрации Краснокамского городского округа;

Галинова Анна Вячеславовна - главный специалист отдела градостроительства и архитектуры администрации Краснокамского городского округа

#### ПОВЕСТКА СОБРАНИЯ

1. Избрание президиума собрания и счетной комиссии

2. Обсуждение вопросов

- Согласны ли Вы на объединение населенных пунктов, имеющих фактически единую инженерную, транспортную и социальную инфраструктуру - поселок ж.-д. площадки Мишкино и Железнодорожная будка 1405-и км в единый населенный пункт с присвоением объединенным пунктам наименования «поселок ж.-д. площадки Мишкино»?

1. Выступили:

Кирыянова Н.В.

(фамилия, имя, отчество)

Предложила избрать президиум собрания в составе: Жданов М.В. - председатель собрания; Андросов Г.В. - секретарь собрания; счетная комиссия в составе: Никитина И.Д. Галинова А.В., Кирыянова Н.В.

**КОПИЯ ВЕРНА**

Подпись Н.В. Кирыянова  
16.10.2023



## РЕШИЛИ:

1.1. Избрать президиум собрания в составе: Жданов М.В. – председатель собрания; Андросова Г.В. – секретарь собрания.

1.2. Избрать счетную комиссию в составе: Никитина И.Д. Галинова А.В., Кирьянова Н.В.

Результаты голосования: «за» - 100% от числа присутствующих;

«против» – 0% от числа присутствующих;

«воздержался» - 0% от числа присутствующих;

Решение    принято     
принято (не принято)

2. СЛУШАЛИ: Андросову Г.В.

(фамилия, имя, отчество)

Объединение населенных пунктов, в один необходимо в связи с тем, что фактически слившиеся в один населенные пункты: поселок ж.-д. площадки Мишкино и Железнодорожная будка 1405-й км. разделяет только документальное административно-территориальное деление. В целях устранения путаницы в документах и приведения к единообразию в адресации объектов, расположенных на территории поселка ж.-д. площадки Мишкино, необходимо провести процедуру объединения населенных пунктов в соответствии с Законом Пермского края «Об административно-территориальном устройстве Пермского края». Предлагаю выразить свою точку зрения, проголосовав поднятием руки.

## РЕШИЛИ:

-Выразить согласие на объединение населенных пунктов, имеющих фактически единую инженерную, транспортную и социальную инфраструктуру: поселок ж.-д. площадки Мишкино и Железнодорожная будка 1405-й км в единый населенный пункт с присвоением объединенным пунктам наименования «поселок ж.-д. площадки Мишкино».

Результаты голосования: «за» - 100% от числа присутствующих;

«против» – 0% от числа присутствующих;

«воздержался» - 0% от числа присутствующих;

Решение принято  
принято (не принято)

Председательствующий на собрания \_\_\_\_\_ Жданов М.В.

(подпись) (расшифровка подписи)

Секретарь собрания \_\_\_\_\_ Андросова Г.В.

(подпись) (расшифровка подписи)

## ПРОТОКОЛ СОБРАНИЯ

жителей Железнодорожная будка 1405-й км Краснокамского городского округа Пермского края

«16» сентября 2023 года

(дата проведения)

(место проведения)

Железнодорожная будка 1405-й км

площадка возле железнодорожной платформы

Инициатор проведения собрания: Глава городского округа - глава администрации Краснокамского городского округа Быкарит Игорь Яковлевич

Открытие собрания: 10 часов, 00 минут

Общее количество жителей, проживающих в Железнодорожная будка 1405-й км 3 человека. Количество граждан, зарегистрированных в качестве участников собрания -2 человека.

На собрании присутствовали:

Андросова Галия Вольховна - начальник отдела Градостроительства и архитектуры – главный архитектор администрации Краснокамского городского округа;

Жданов Матвей Валерьевич - советник главы Краснокамского городского округа.

Кирьянова Наталья Владимировна – главный специалист отдела градостроительства и архитектуры администрации Краснокамского городского округа;

КОПИЯ ВЕРНА

*И. С. Сидоров*

16.09.2023



Никитина Ирина Даниловна – консультант отдела градостроительства и архитектуры администрации Краснокамского городского округа;

Галинова Анна Вячеславовна – главный специалист отдела градостроительства и архитектуры администрации Краснокамского городского округа.

#### ПОВЕСТКА СОБРАНИЯ

1. Избрание президиума собрания и счетной комиссии.

2. Обсуждение вопросов:

- Согласны ли Вы на объединение населенных пунктов: поселок ж.-д. площадки Мишкино и Железнодорожная будка 1405-й км Краснокамского городского округа Пермского края, как фактически слившихся, преобразовав их в один населенный пункт с наименованием «поселок ж.-д. площадки Мишкино».

- Согласны ли Вы на упразднение населенного пункта: Железнодорожная будка 1405-й км Краснокамского городского округа Пермского края?

1 Выступили:

Кириянова Н.В.

(фамилия, имя, отчество)

Предложила избрать президиум собрания в составе: Жданов М.В. – председатель собрания; Андросова Г.В. – секретарь собрания; счетная комиссия в составе: Никитина И.Д., Галинова А.В., Кириянова Н.В.

РЕШИЛИ:

1.1. Избрать президиум собрания в составе: Жданов М.В. – председатель собрания; Андросова Г.В. – секретарь собрания.

1.2. Избрать счетную комиссию в составе: Никитина И.Д., Галинова А.В., Кириянова Н.В.

Результаты голосования: «за» - 100% от числа присутствующих;

«против» - 0% от числа присутствующих;

«воздержался» - 0% от числа присутствующих;

Решение    принято   

принято (не принято)

2. СЛУШАЛИ: Андросову Г.В.

(фамилия, имя, отчество)

Объединение населенных пунктов, в один необходимо в связи с тем, что фактически слившиеся в один населенные пункты: поселок ж.-д. площадки Мишкино и Железнодорожная будка 1405-й км, разделяет только документальное административно-территориальное деление. В целях устранения путаницы в документах и приведения к единообразию в адресации объектов, расположенных на территории поселка ж.-д. площадки Мишкино, необходимо провести процедуру объединения населенных пунктов в соответствии с Законом Пермского края «Об административно-территориальном устройстве Пермского края». Предлагаю выразить свою точку зрения. проголосовав поднятием руки.

РЕШИЛИ:

1.1. Выразить согласие на объединение населенных пунктов: поселок ж.-д. площадки Мишкино и Железнодорожная будка 1405-й км Краснокамского городского округа Пермского края, как фактически слившихся, преобразовав их в один населенный пункт с наименованием «поселок ж.-д. площадки Мишкино».

1.2. Выразить согласие на упразднение населенного пункта: Железнодорожная будка 1405-й км Краснокамского городского округа Пермского края

Результаты голосования: «за» - 100% от числа присутствующих;

«против» - 0% от числа присутствующих;

«воздержался» - 0% от числа присутствующих;

Решение    принято   

принято (не принято)

Председательствующий на собрания                      Жданов М.В.,

(подпись) (расшифровка подписи)

Секретарь собрания                      Андросова Г.В.

(подпись) (расшифровка подписи)

КОПИЯ ВЕРНА

Подпись

Н.В. Кириянова  
16.10.2023





ПУБЛИЧНО-ПРАВОВАЯ КОМПАНИЯ  
«РОСКАДАСТР»  
(ППК «Роскадастр»)

ФИЛИАЛ ПУБЛИЧНО-ПРАВОВОЙ КОМПАНИИ  
«РОСКАДАСТР» ПО ПЕРМСКОМУ КРАЮ  
(Филиал ППК «РОСКАДАСТР» по Пермскому краю)

Дзержинского ул., д. 35, г. Пермь, 614068  
тел. (342) 201-71-15, факс (342) 281-84-94  
E-mail: [filial@59.kadastr.ru](mailto:filial@59.kadastr.ru); <http://www.ros.kadastr.ru>  
ОКПО 51851691 ОГРН 1227700700633  
ИНН/КПП 7708410783/590343001

15.04.2023 08-26/2023-1576

№ \_\_\_\_\_

На № \_\_\_\_\_ от \_\_\_\_\_

Главе  
Администрации  
Краснокамского городского округа

Быкариза И.Я.

[oga@krasnokamsk.permkrai.ru](mailto:oga@krasnokamsk.permkrai.ru)

## О предоставлении сведений ГФДЗ

Уважаемый Игорь Яковлевич!

На Ваше заявление в государственный фонд данных, полученных в результате проведения землеустройства (далее - ГФДЗ), 13.04.2023 г. № 08-26/2023-1576, о предоставлении материалов в виде сведений (архивные картографические материалы), полученные в результате проведения землеустройства, о местоположении, границах населенных пунктов: Железнодорожная будка 1405-й км и 1403-й км., п.ж-д. площадки Мишкино, д.Верхнее и Нижнее Гуляево, сообщаем следующее.

В ГФДЗ документация по описанию границ населенных пунктов: Железнодорожная будка 1405-й км и 1403-й км., п.ж-д. площадки Мишкино, д.Верхнее и Нижнее Гуляево, отсутствует. Таким образом, в соответствии с п. 2.3.2. Административного регламента, утвержденного приказом Минэкономразвития РФ от 14.11.2006 № 376, документы не могут быть предоставлены.

Инженер II категории отдела ведения архива  
филиала ППК «РОСКАДАСТР» по Пермскому краю

А.А.Кочетков



*А.А. Кочетков*  
18.10.2023.

**ФЕДЕРАЛЬНАЯ СЛУЖБА  
ГОСУДАРСТВЕННОЙ РЕГИСТРАЦИИ,  
КАДАСТРА И КАРТОГРАФИИ  
(РОСРЕЕСТР)**

**Управление Федеральной службы  
государственной регистрации,  
кадастра и картографии по Пермскому краю  
(Управление Росреестра по Пермскому краю)**

Челябинск, ул. 1-го 2-го Пермь, 614990  
тел. (342) 205-95-59 факс (342) 203-96-95  
<http://www.rosreestr.gov.ru>

И.о. главы городского округа-главы  
администрации Краснокамского  
городского округа  
Пермского края

Максимчук А.В.

20.07.2023 № Исх-1-1/39-2023  
На № \_\_\_\_\_ от \_\_\_\_\_

**О направлении информации**

Уважаемый Антон Васильевич!

В ответ на Ваше письмо от 14.07.2023 №СЭД-273-45-3923-пех, поступившее в Управление Росреестра по Пермскому краю от 14.07.2023 №Вх-1-1/120-2023 по вопросу о назначении представителя Управления Росреестра по Пермскому краю (далее – Управление) для включения в состав комиссии по рассмотрению вопросов об упразднении населенных пунктов, расположенных на территории Краснокамского городского округа, сообщаем, что от Управления в работе комиссии примут участие:

-начальник отдела землеустройства и мониторинга земель, кадастровой оценки недвижимости – Исагилова Ольга Витальевна, тел. 8(342) 205-96-10 (доб. 3232).



-начальник межмуниципального отдела по Краснокамскому, Нытвенскому районам – Краснова Оксана Александровна, тел. 8(342) 205-96-29 (доб. 1937, 1938).

По вопросу наличия (отсутствия) жилых помещений, находящихся в собственности граждан на земельном участке с кадастровым номером 59:07:2460101:71, направляем перечень объектов капитального строительства, расположенных на испрашиваемом земельном участке.

Приложение: в эл виде

Заместитель руководителя

Е.Н. Дегтярева



Вакерич Дарья Александровна  
8(342) 205-95-66 (доб. 3231)

Кадастровый № ОКС	Вид ОКС	Наименование ОКС	Назначение	Дата постановки	Дата снятия	Статус О*	Адрес ОКС
59:07:2460101:248	Сооружение	Газопровод для нужд установки по сжиганию	1.6. Энергети	20.03.2019		Актуальн	Пермский край, Краснокамский городской округ, в районе д. Мишичино
59:32:0000000:8059	Сооружение	Линия автоблокировки	энергети	22.10.2012		Актуальн	Пермский край, Верещагинский, Карагайский, Нытвенский, Краснокамский, Пермский районы, г. Пермь
59:07:0000000:2898	Сооружение	Линия низкого напряжения	энергети	22.10.2012		Актуальн	Пермский край, район Краснокамский, направление Чепца-Пермь-Сортировочная 1400 км, ПК 8



\_\_\_\_\_

полное наименование должности

М.П.

\_\_\_\_\_

подпись

\_\_\_\_\_

инициалы, фамилия

Филиал Федерального государственного бюджетного учреждения "Федеральная кадастровая палата Федеральной службы государственной регистрации, кадастра и картографии" по Пермскому краю

(полное наименование органа регистрации прав)

Раздел 1

### КАДАСТРОВЫЙ ПЛАН ТЕРРИТОРИИ

Лист № 12 раздела 1

Всего листов раздела 1: 12

Всего разделов: 12

Всего листов: 556

« 17 » августа 2022 г. № КУВИ-001/2022-141283918

Номер кадастрового квартала: 59:07:0750101

Номер п/п	Кадастровый номер объекта недвижимости	Вид объекта недвижимости	Адрес	Площадь или основная характеристика	Категория земель	Виды разрешенного использования	Назначение (проектируемое назначение)	Кадастровая стоимость (руб)
1	2	3	4	5	6	7	8	9
56	59:07:0750101:193	Здание	617072, Пермский край, Город Краснокамск, Поселок Ж-д	площадь: 65.8 кв.м			Жилое	1015021,73

**КОПИЯ ВЕРНА**

Подпись: *В. Курьянов*  
12.10.2023



			площадки Мишкино, Улица Центральная					
57	<u>59:07:0750101:194</u>	Здание	617072, Пермский край, Краснокамский Район, Город Краснокамск, Поселок Ж-д площадки Мишкино, Улица Центральная, Дом 1	площадь: 49.6 кв.м	_____	_____	Жилое	662468.88
58	<u>59:07:0000000:4143</u>	Здание	Пермский край, Краснокамский р-н, площадка Стрелка	площадь: 30.1 кв.м	_____	_____	Жилое	152552.18
59	<u>59:07:0000000:4287</u>	Здание	Пермский край, Краснокамский р-н, площадка Стрелка	площадь: 28.3 кв.м	_____	_____	Жилое	143429.46

\_\_\_\_\_

полное наименование должности

М.П.

\_\_\_\_\_

подпись

\_\_\_\_\_

инициалы, фамилия

			п/ст Стрелка, ул Центральная, д 2, п/ст Стрелка,					
50	59:07:0750101:67	Здание	Пермский край, Краснокамский р-н, д Мишкино, ж/д площадка	площадь: 72 кв.м	—	—	Нежилое	758179.26

\_\_\_\_\_

полное наименование должности

М.П.

\_\_\_\_\_

подпись

\_\_\_\_\_

инициалы, фамилия

Филиал Федерального государственного бюджетного учреждения "Федеральная кадастровая палата Федеральной службы государственной регистрации, кадастра и картографии" по Пермскому краю

(полное наименование органа регистрации прав)

Раздел 1

КАДАСТРОВЫЙ ПЛАН ТЕРРИТОРИИ

Лист № 11 раздела 1

Всего листов раздела 1: 12

Всего разделов: 12

Всего листов: 556

« 17 » августа 2022 г. № КУВИ-001/2022-141283918

Номер кадастрового квартала: 59:07:0750101

**КОПИЯ ВЕРНА**

Подпись *С.В. Давыдов*  
18.10.2023



Номер п/п	Кадастровый номер объекта недвижимости	Вид объекта недвижимости	Адрес	Площадь или основная характеристика	Категория земель	Виды разрешенного использования	Назначение (проектируемое назначение)	Кадастровая стоимость (руб)
1	2	3	4	5	6	7	8	9
51	<u>59:07:0750101:68</u>	Здание	Пермский край, Краснокамский район, ж/д_ст Мишкино	площадь: 18 кв.м	_____	_____	Нежилое	114696.07
52	<u>59:07:0750101:69</u>	Земельный участок	617072, Пермский край, Краснокамский район, ж/д_ст Мишкино, ул Железнодорожная, д 13 а	1000 +/-7	Земли населенных пунктов	Индивидуальные жилые дома с придомовыми участками	_____	79040
53	<u>59:07:0750101:190</u>	Земельный участок	617072, Пермский край, Краснокамский р-н, д Мишкино	1500 +/-8	Земли населенных пунктов	индивидуальное жилищное строительство	_____	114087.72
54	<u>59:07:0750101:191</u>	Земельный участок	617050, Пермский край, Краснокамский р-н, п Оверята	750 +/-10	Земли населенных пунктов	для индивидуального жилищного строительства	_____	59280
55	<u>59:07:0750101:192</u>	Земельный участок	617050, Пермский край, Краснокамский р-н, п Оверята	750 +/-10	Земли населенных пунктов	для индивидуального жилищного строительства	_____	59047.53

43	<u>59:07:0750101:58</u>	Здание	Пермский край, Краснокамский р-н, п Оверята, ул Полевая, д 5, площадка Стрелка	площадь: 42.8 кв.м	_____	_____	Жилое	267949.23
44	<u>59:07:0750101:59</u>	Здание	Пермский край, Краснокамский р-н, площадка Стрелка	площадь: 29 кв.м	_____	_____	Жилое	146977.19
45	<u>59:07:0750101:60</u>	Здание	Пермский край, Краснокамский р-н, ж/д_ст Мишкино, ул Центральная, д 6, Оверятское городское поселение	площадь: 69 кв.м	_____	_____	Жилое	425589.65

\_\_\_\_\_

полное наименование должности

М.П.

\_\_\_\_\_

подпись

\_\_\_\_\_

инициалы, фамилия

Филиал Федерального государственного бюджетного учреждения "Федеральная кадастровая палата Федеральной службы государственной регистрации, кадастра и картографии" по Пермскому краю

(полное наименование органа регистрации прав)

КАДАСТРОВЫЙ ПЛАН ТЕРРИТОРИИ



Лист № 10 раздела 1

Всего листов раздела 1: 12

Всего разделов: 12

Всего листов: 556

« 17 » августа 2022 г. № КУВИ-001/2022-141283918

Номер кадастрового квартала: 59:07:0750101

Номер п/п	Кадастровый номер объекта недвижимости	Вид объекта недвижимости	Адрес	Площадь или основная характеристика	Категория земель	Виды разрешенного использования	Назначение (проектируемое назначение)	Кадастровая стоимость (руб)
1	2	3	4	5	6	7	8	9
46	<u>59:07:0750101:61</u>	Здание	Пермский край, Краснокамский р-н, ж/д_ст Мишкино, ул Полевая, д 2, ж/д площадка пос. Мишкино	площадь: 48.9 кв.м	_____	_____	Жилое	558848.1
47	<u>59:07:0750101:64</u>	Здание	Пермский край, Краснокамский р-н, ж/д_ст Мишкино, ул Полевая, д 1	площадь: 160 кв.м	_____	_____	Жилое	1828583.02
48	<u>59:07:0750101:65</u>	Земельный участок	617072, Пермский край, Краснокамский р-н, ж/д_ст Мишкино, ул Железнодорожная, д 4	1533 +/-8	Земли населенных пунктов	индивидуальные жилые дома с придомовыми участками	_____	115112.97
49	<u>59:07:0750101:66</u>	Здание	Пермский край, Краснокамский р-н,	площадь: 28.5 кв.м	_____	_____	Жилое	144443.1

Номер п/п	Кадастровый номер объекта недвижимости	Вид объекта недвижимости	Адрес	Площадь или основная характеристика	Категория земель	Виды разрешенного использования	Назначение (проектируемое назначение)	Кадастровая стоимость (руб)
1	2	3	4	5	6	7	8	9
36	<u>59:07:0750101:50</u>	Здание	Пермский край, Краснокамский р-н, ст Стрелка, уч 4	площадь: 48.9 кв.м	_____	_____	Жилое	524203.7
37	<u>59:07:0750101:51</u>	Здание	Пермский край, Краснокамский р-н	площадь: 63.7 кв.м	_____	_____	Нежилое	304769.85
38	<u>59:07:0750101:52</u>	Здание	Пермский край, Краснокамский р-н	площадь: 120.1 кв.м	_____	_____	Нежилое	343345.13
39	<u>59:07:0750101:53</u>	Здание	Пермский край, Краснокамский р-н	площадь: 107.3 кв.м	_____	_____	Нежилое	333426.77
40	<u>59:07:0750101:54</u>	Здание	617060, Пермский край, Город Краснокамск, Поселок Ж-д площадки Мишкино, Улица Железнодорожная, Дом 4	площадь: 73.3 кв.м	_____	_____	Жилое	372472.87


\_\_\_\_\_

полное наименование должности

М.П.

\_\_\_\_\_

подпись



Филиал Федерального государственного бюджетного учреждения "Федеральная кадастровая палата Федеральной службы государственной регистрации, кадастра и картографии" по Пермскому краю

(полное наименование органа регистрации прав)

Раздел 1

КАДАСТРОВЫЙ ПЛАН ТЕРРИТОРИИ

Лист № 9раздела 1	Всего листов раздела 1: 12	Всего разделов: 12	Всего листов: 556
« 17 » августа 2022 г. № КУВИ-001/2022-141283918			
Номер кадастрового квартала: 59:07:0750101			

Номер п/п	Кадастровый номер объекта недвижимости	Вид объекта недвижимости	Адрес	Площадь или основная характеристика	Категория земель	Виды разрешенного использования	Назначение (проектируемое назначение)	Кадастровая стоимость (руб)
1	2	3	4	5	6	7	8	9
41	59:07:0750101:55	Земельный участок	Пермский край, Краснокамский район, п Мишкино	1022 +/-8	Земли населенных пунктов	Для индивидуального жилищного строительства		79428.34
42	59:07:0750101:56	Земельный участок	Пермский край, Краснокамский р-н, ж/д_ст Мишкино, ул Центральная, д 8	1481 +/-8	Земли населенных пунктов	для эксплуатации индивидуального жилого дома		113980.78



## КАДАСТРОВЫЙ ПЛАН ТЕРРИТОРИИ

Лист № 7 раздела 1	Всего листов раздела 1: 12	Всего разделов: 12	Всего листов: 556
« 17 » августа 2022 г. № КУВИ-001/2022-141283918			
Номер кадастрового квартала: 59:07:0750101			

Номер п/п	Кадастровый номер объекта недвижимости	Вид объекта недвижимости	Адрес	Площадь или основная характеристика	Категория земель	Виды разрешенного использования	Назначение (проектируемое назначение)	Кадастровая стоимость (руб)
1	2	3	4	5	6	7	8	9
31	59:07:0750101:44	Здание	Пермский край, Краснокамский р-н, ст Стрелка	площадь: 42.8 кв.м	_____	_____	Жилое	216918.05
32	59:07:0750101:45	Здание	Пермский край, Краснокамский р-н, ст Стрелка	площадь: 30.1 кв.м	_____	_____	Жилое	152552.18
33	59:07:0750101:46	Здание	Пермский край, Краснокамский р-н, ст Стрелка	площадь: 56.8 кв.м	_____	_____	Жилое	719673.82

**КОПИЯ ВЕРНА**

Подпись: *А. Курьин*

12.10.2023



34	59:07:0750101:47	Здание	Пермский край, Краснокамский р-н, ст Стрелка	площадь: 8.9 кв.м	_____	_____	Жилое	79619.84
35	59:07:0750101:48	Здание	Пермский край, Краснокамский р-н, ст Стрелка	площадь: 20.1 кв.м	_____	_____	Жилое	76402.8

\_\_\_\_\_

полное наименование должности

М.П.

\_\_\_\_\_

подпись

\_\_\_\_\_

инициалы, фамилия

Филиал Федерального государственного бюджетного учреждения "Федеральная кадастровая палата Федеральной службы государственной регистрации, кадастра и картографии" по Пермскому краю

(полное наименование органа регистрации прав)

Раздел 1

### КАДАСТРОВЫЙ ПЛАН ТЕРРИТОРИИ

Лист № 8раздела 1	Всего листов раздела 1: 12	Всего разделов: 12	Всего листов: 556
« 17 » августа 2022 г. № КУВИ-001/2022-141283918			
Номер кадастрового квартала: 59:07:0750101			

			район, ж/д_ст Мишкино					
--	--	--	--------------------------	--	--	--	--	--

\_\_\_\_\_

полное наименование должности

М.П.

\_\_\_\_\_

подпись

\_\_\_\_\_

инициалы, фамилия

Филиал Федерального государственного бюджетного учреждения "Федеральная кадастровая палата Федеральной службы государственной регистрации, кадастра и картографии" по Пермскому краю

(полное наименование органа регистрации прав)

Раздел 1

**КАДАСТРОВЫЙ ПЛАН ТЕРРИТОРИИ**

Лист № браздела 1	Всего листов раздела 1: 12	Всего разделов: 12	Всего листов: 556
« 17 » августа 2022 г. № КУВИ-001/2022-141283918			

Номер кадастрового квартала: 59:07:0750101

Номер п/п	Кадастровый номер объекта недвижимости	Вид объекта недвижимости	Адрес	Площадь или основная характеристика	Категория земель	Виды разрешенного использования	Назначение (проектируемое назначение)	Кадастровая стоимость (руб)
1	2	3	4	5	6	7	8	9
26	59:07:0750101:37	Земельный участок	Пермский край, Краснокамский	1014 +/-8	Земли населенных пунктов	Для индивидуального садоводства		27124,5



			район, ж/д_ст Мишкино					
27	<u>59:07:0750101:38</u>	Объект незавершенного строительства	Пермский край, Краснокамский р-н, г Краснокамск, ул Железнодорожная, д 3, Оверятское г/п, площадка Стрелка	площадь: 50.5 кв.м	_____	_____	Объект незавершенного строительства	1251.44
28	<u>59:07:0750101:39</u>	Здание	Пермский край, Краснокамский р-н, ст Стрелка, ул Полевая, д 7	площадь: 45.7 кв.м	_____	_____	Жилое	231615.77
29	<u>59:07:0750101:40</u>	Здание	Пермский край, Краснокамский р-н, ст Стрелка	площадь: 55.5 кв.м	_____	_____	Жилое	376029.91
30	<u>59:07:0750101:43</u>	Здание	Пермский край, Краснокамский р-н, ст Стрелка	площадь: 30.2 кв.м	_____	_____	Жилое	293115.44

\_\_\_\_\_

полное наименование должности

М.П.

\_\_\_\_\_

подпись

\_\_\_\_\_

инициалы, фамилия

**Филиал Федерального государственного бюджетного учреждения "Федеральная кадастровая палата Федеральной службы государственной регистрации, кадастра и картографии" по Пермскому краю**

(полное наименование органа регистрации прав)

18	<u>59:07:0750101:28</u>	Земельный участок	Пермский край, Краснокамский р-н, пл Стрелка	1500 +/-26	Земли населенных пунктов	Для индивидуального жилищного строительства	_____	114076.65
19	<u>59:07:0750101:30</u>	Земельный участок	Пермский край, Краснокамский р-н	1500 +/-26	Земли населенных пунктов	Для индивидуального жилищного строительства	_____	118560
20	<u>59:07:0750101:31</u>	Земельный участок	Пермский край, Краснокамский р-н, ж/д_ст Мишкино, ул Полевая, д 2	1500 +/-10	Земли населенных пунктов	Для личного подсобного хозяйства	_____	114331.26

\_\_\_\_\_

полное наименование должности

М.П.

\_\_\_\_\_

подпись

\_\_\_\_\_

инициалы, фамилия

Филиал Федерального государственного бюджетного учреждения "Федеральная кадастровая палата Федеральной службы государственной регистрации, кадастра и картографии" по Пермскому краю

(полное наименование органа регистрации прав)

Раздел 1

КАДАСТРОВЫЙ ПЛАН ТЕРРИТОРИИ

Лист № 5раздела 1

Всего листов раздела 1: 12

Всего разделов: 12



Номер кадастрового квартала: 59:07:0750101

Номер п/п	Кадастровый номер объекта недвижимости	Вид объекта недвижимости	Адрес	Площадь или основная характеристика	Категория земель	Виды разрешенного использования	Назначение (проектируемое назначение)	Кадастровая стоимость (руб)
1	2	3	4	5	6	7	8	9
21	<u>59:07:0750101:32</u>	Земельный участок	Пермский край, Краснокамский район, ж/д_ст Мишкино	1035 +/-8	Земли населенных пунктов	Для индивидуального садоводства	_____	27686.25
22	<u>59:07:0750101:33</u>	Земельный участок	Пермский край, Краснокамский район, ж/д_ст Мишкино	1018 +/-8	Земли населенных пунктов	Для индивидуального садоводства	_____	25623.3
23	<u>59:07:0750101:34</u>	Земельный участок	Пермский край, Краснокамский район, ж/д_ст Мишкино	1016 +/-8	Земли населенных пунктов	Для индивидуального садоводства	_____	27178
24	<u>59:07:0750101:35</u>	Земельный участок	Пермский край, Краснокамский район, ж/д_ст Мишкино	1018 +/-8	Земли населенных пунктов	Для индивидуального садоводства	_____	25847.7
25	<u>59:07:0750101:36</u>	Земельный участок	Пермский край, Краснокамский	1016 +/-8	Земли населенных пунктов	Для индивидуального садоводства	_____	27178

11	<u>59:07:0750101:11</u>	Земельный участок	Пермский край, г Краснокамск, п/ст Стрелка	1036	Земли населенных пунктов	для личного подсобного хозяйства	_____	81885.44
12	<u>59:07:0750101:12</u>	Земельный участок	617072, Пермский край, Краснокамский Район, Поселок Ж-д площадки Мишкино, Улица Центральная	880 +/-6.01	Земли населенных пунктов	Личное подсобное хозяйство	_____	69555.2
13	<u>59:07:0750101:13</u>	Земельный участок	617072, Пермский край, Краснокамский Район, Город Краснокамск, Поселок Ж-д площадки Мишкино, Улица Центральная	1583 +/-1	Земли населенных пунктов	Личное подсобное хозяйство	_____	117195.62
14	<u>59:07:0750101:14</u>	Земельный участок	Пермский край, Краснокамский район, п/ст Стрелка, ул Центральная, д 2	880 +/-5.95	Земли населенных пунктов	Личное подсобное хозяйство	_____	68193.59
15	<u>59:07:0750101:15</u>	Земельный участок	Пермский край, г Краснокамск, п/ст Стрелка	825	Земли населенных пунктов	Садоводство	_____	22068.75

\_\_\_\_\_

полное наименование должности

М.П.

\_\_\_\_\_

подпись

\_\_\_\_\_

инициалы, фамилия

**КОПИЯ ВЕРНА**

Подпись *В. Смирнов*

18.10.2023



Филиал Федерального государственного бюджетного учреждения "Федеральная кадастровая палата Федеральной службы государственной регистрации, кадастра и картографии" по Пермскому краю

(полное наименование органа регистрации прав)

Раздел 1

КАДАСТРОВЫЙ ПЛАН ТЕРРИТОРИИ

Лист № 4раздела 1	Всего листов раздела 1: 12	Всего разделов: 12	Всего листов: 556
« 17 » августа 2022 г. № КУВИ-001/2022-141283918			
Номер кадастрового квартала: 59:07:0750101			

Номер п/п	Кадастровый номер объекта недвижимости	Вид объекта недвижимости	Адрес	Площадь или основная характеристика	Категория земель	Виды разрешенного использования	Назначение (проектируемое назначение)	Кадастровая стоимость (руб)
1	2	3	4	5	6	7	8	9
16	<u>59:07:0750101:24</u>	Земельный участок	Пермский край, г Краснокамск, п/ст Стрелка	1000	Земли населенных пунктов	Личное подсобное хозяйство	_____	79040
17	<u>59:07:0750101:26</u>	Земельный участок	Пермский край, Краснокамский р-н, ж/д_рзд Стрелка, ул Полевая, д 4	900	Земли населенных пунктов	Для личного подсобного хозяйства	_____	68749.62



Лист № 2раздела 1

Всего листов раздела 1: 12

Всего разделов: 12

Всего листов: 556

« 17 » августа 2022 г. № КУВИ-001/2022-141283918

Номер кадастрового квартала: 59:07:0750101

Номер п/п	Кадастровый номер объекта недвижимости	Вид объекта недвижимости	Адрес	Площадь или основная характеристика	Категория земель	Виды разрешенного использования	Назначение (проектируемое назначение)	Кадастровая стоимость (руб)
1	2	3	4	5	6	7	8	9
6	<u>59:07:0750101:6</u>	Земельный участок	Пермский край, Краснокамский р-н, ж/д_ст Мишкино, ул Полевая, д 1	1390 +/-1	Земли населенных пунктов	Для ведения личного подсобного хозяйства	_____	103955.02
7	<u>59:07:0750101:7</u>	Земельный участок	Пермский край, Краснокамский р-н, площадка Стрелка, ул Полевая, д 7	2500 +/-18	Земли населенных пунктов	Для ведения личного подсобного хозяйства	_____	185728.1
8	<u>59:07:0750101:8</u>	Земельный участок	Пермский край, г Краснокамск	1906 +/-15	Земли населенных пунктов	Для индивидуального жилищного строительства	_____	143121.54
9	<u>59:07:0750101:9</u>	Земельный участок	617060, Пермский край, Краснокамский р-н, г Краснокамск, ул Полевая, д 5	1848 +/-9	Земли населенных пунктов	Личное подсобное хозяйство	_____	135865.56

КОПИЯ ВЕРНА



*С. С. Сидорова*  
12.08.2022



Филиал Федерального государственного бюджетного учреждения "Федеральная кадастровая палата Федеральной службы государственной регистрации, кадастра и картографии" по Пермскому краю

(полное наименование органа регистрации прав)

Раздел 1

**КАДАСТРОВЫЙ ПЛАН ТЕРРИТОРИИ**

На основании запроса от 17.08.2022, поступившего на рассмотрение 17.08.2022, сообщаем, что согласно записям Единого государственного реестра недвижимости:

Лист № 1 раздела 1	Всего листов раздела 1: 12	Всего разделов: 12	Всего листов: 556
« 17 » августа 2022 г. № КУВИ-001/2022-141283918			
Номер кадастрового квартала: 59:07:0750101		Площадь кадастрового квартала: 9.84 Га	

**Общие сведения об объектах недвижимости в кадастровом квартале**

Номер п/п	Кадастровый номер объекта недвижимости	Вид объекта недвижимости	Адрес	Площадь или основная характеристика	Категория земель	Виды разрешенного использования	Назначение (проектируемое назначение)	Кадастровая стоимость (руб)
1	2	3	4	5	6	7	8	9
1	59:07:0750101:1	Земельный участок	Пермский край, Краснокамский р-н, ж/д ст Мишкино, ул Нагорная, д 1	2262	Земли населенных пунктов	Личное подсобное хозяйство		166084.25



2	<u>59:07:0750101:2</u>	Земельный участок	Пермский край, Краснокамский р-н, площадка Стрелка, ул Нагорная, 7	1491	Земли населенных пунктов	Личное подсобное хозяйство	_____	117669.93
3	<u>59:07:0750101:3</u>	Земельный участок	Пермский край, Краснокамский р-н, ж/д_ст Мишкино, ул Нагорная, д 5	1600	Земли населенных пунктов	Личное подсобное хозяйство	_____	120144
4	<u>59:07:0750101:4</u>	Земельный участок	Пермский край, г Краснокамск, п/ст Стрелка	1000	Земли населенных пунктов	Личное подсобное хозяйство	_____	78802.78
5	<u>59:07:0750101:5</u>	Земельный участок	Пермский край, Краснокамский р-н, ж/д_ст Мишкино, ул Центральная, д 6	1800	Земли населенных пунктов	Для ведения личного подсобного хозяйства	_____	135162

\_\_\_\_\_

полное наименование должности

М.П.

\_\_\_\_\_

подпись

\_\_\_\_\_

инициалы, фамилия

**Филиал Федерального государственного бюджетного учреждения "Федеральная кадастровая палата Федеральной службы государственной регистрации, кадастра и картографии" по Пермскому краю**

(полное наименование органа регистрации прав)

Раздел 1

**КАДАСТРОВЫЙ ПЛАН ТЕРРИТОРИИ**