



ДУМА
КРАСНОКАМСКОГО ГОРОДСКОГО ОКРУГА
ПЕРМСКОГО КРАЯ

РЕШЕНИЕ

от 27.01.2021

№ 05

**Об утверждении Генерального плана
Краснокамского городского округа**

В соответствии с Градостроительным кодексом Российской Федерации, Федеральным законом от 06 октября 2003 г. № 131-ФЗ «Об общих принципах организации местного самоуправления в Российской Федерации», статьей 13 Закона Пермского края от 14 сентября 2011 г. № 805-ПК «О градостроительной деятельности в Пермском крае», Уставом Краснокамского городского округа Пермского края, письмом заместителя председателя Правительства Пермского края от 18 января 2021 г. № 01-91-вн-17 «О направлении заключения о согласовании проекта генерального плана Краснокамского городского округа», протоколом заседания оргкомитета по проведению общественных обсуждений по проекту Генерального плана Краснокамского городского округа Пермского края от 27 ноября 2020 г., заключением о результатах проведения общественных слушаний по проекту Генерального плана Краснокамского городского округа Пермского края от 01.12.2020,

Дума Краснокамского городского округа РЕШАЕТ:

1. Утвердить Генеральный план Краснокамского городского округа в составе:

1.1. Положение о территориальном планировании – том I:

- раздел 1. Параметры функциональных зон, а также сведения о планируемых для размещения в них объектах федерального значения, объектах регионального значения, объектах местного значения, за исключением линейных объектов;

- раздел 2. Сведения о планируемых для размещения на территории Краснокамского городского округа объектов федерального значения, объектов регионального значения, объектов местного значения;

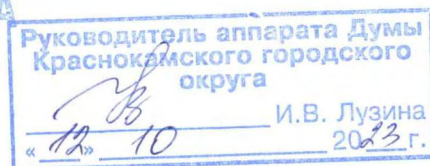
- раздел 3. Сведения о видах, назначении и наименованиях планируемых для размещения объектов местного значения Краснокамского городского округа, их основные характеристики и местоположение. Характеристики зон с особыми условиями использования территорий, устанавливаемых при размещении объектов местного значения.

1.2. Карты – тома I:

- карта планируемого размещения объектов социальной инфраструктуры и иных объектов;



КОПИЯ ВЕРНА



- карта функциональных зон. Карта планируемого размещения объектов транспортной инфраструктуры;
- карта планируемого размещения объектов теплоснабжения, водоснабжения и водоотведения (в том числе и линейных);
- карта планируемого размещения объектов электроснабжения (в том числе и линейных);
- карта планируемого размещения объектов телекоммуникации, связи и трубопроводного транспорта;
- карта границ населенных пунктов (в том числе границ образуемых населенных пунктов), входящих в состав городского округа.

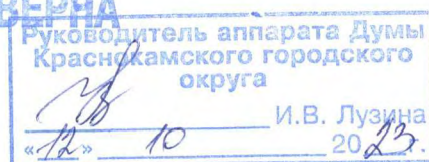
1.3. Материалы по обоснованию (пояснительная записка) – том II:

- раздел 1. Анализ использования территории городского округа, возможных направлений развития и ограничений использования территории Краснокамского городского округа;
- раздел 2. Перечень мероприятий планов и программ социально-экономического развития;
- раздел 3. Сведения о планируемых для размещения на территории Краснокамского городского округа объектов федерального значения, объектов регионального значения, объектов местного значения;
- раздел 4. Обоснование выбранного варианта размещения объектов местного значения Краснокамского городского округа;
- раздел 5. Планируемые границы населенных пунктов;
- раздел 6. Перечень основных факторов риска возникновения чрезвычайных ситуаций природного и техногенного характера;
- раздел 7. Техничко-экономические показатели проекта.

1.4. Карты – тома II:

- карта границ населенных пунктов, входящих в состав городского округа;
- карта местоположения существующих и строящихся объектов транспортной и социальной инфраструктур, объектов промышленного комплекса и иных объектов;
- карта местоположения существующих объектов теплоснабжения, водоснабжения и водоотведения (в том числе и линейных);
- карта местоположения существующих объектов электроснабжения (в том числе и линейных);
- карта местоположения существующих объектов телекоммуникации, связи и трубопроводного транспорта;
- карта зон с особыми условиями использования территории. Карта особо охраняемых природных территорий;
- карта территорий, подверженных риску возникновения чрезвычайных ситуаций природного и техногенного характера.

2. Отделу градостроительства и архитектуры администрации Краснокамского городского округа разместить Генеральный план Краснокамского городского округа в федеральной государственной информационной системе территориального планирования (<https://fgistp.economy.gov.ru>);



3. Признать утратившими силу:

- решение Земского Собрания Краснокамского муниципального района Пермского края от 22 апреля 2015 г. № 27 «Об утверждении Схемы территориального планирования Краснокамского муниципального района»;
- решение Думы Краснокамского городского поселения Краснокамского муниципального района от 24 февраля 2010 г. № 183 «Об утверждении Генерального плана Краснокамского городского поселения»;
- решение Совета депутатов Майского сельского поселения Краснокамского муниципального района от 30.01.2013 № 01 «Об утверждении Генерального плана Майского сельского поселения»;
- решение Думы Оверятского городского поселения от 30 января 2012 г. № 39 «Об утверждении Генерального плана Оверятского городского поселения»;
- решение Думы Оверятского городского поселения от 29 ноября 2012 г. № 69 «О внесении изменений в Генеральный план Оверятского городского поселения»;
- решение Думы Оверятского городского поселения от 25 апреля 2013 г. № 21 «Об утверждении внесения изменений в Генеральный план Оверятского городского поселения»;
- решение Думы Оверятского городского поселения от 30 января 2014 г. № 4 «Об утверждении внесения изменений в Генеральный план Оверятского городского поселения»;
- решение Думы Оверятского городского поселения от 24 января 2014 г. № 25 «Об утверждении внесения изменений в Генеральный план Оверятского городского поселения»;
- решение Совета депутатов Стряпунинского сельского поселения Краснокамского муниципального района от 08 сентября 2011 г. № 41 «Об утверждении Генерального плана Стряпунинского сельского поселения»;
- решение Совета депутатов Стряпунинского сельского поселения Краснокамского муниципального района от 15 июля 2014 г. № 34 «О внесении изменений в Генеральный план Стряпунинского сельского поселения»;

4. Опубликовать настоящее решение в специальном выпуске «Официальные материалы органов местного самоуправления Краснокамского городского округа» газеты «Краснокамская звезда», разместить настоящее решение и Генеральный план Краснокамского городского округа на официальном сайте Краснокамского городского округа www.krasnokamsk.ru.

5. Контроль за исполнением решения возложить на комиссию по городскому хозяйству Думы Краснокамского городского округа.

Глава городского округа -
глава администрации Краснокамского
городского округа

И.Я. Быкариэ

Председатель Думы
Краснокамского городского округа

Ю.М. Трухан

Руководитель аппарата Думы
Краснокамского городского
округа

«12» 10 И.В. Лузина
2013 г.

Выписка из Генерального плана

Генеральный план Краснокамского городского округа Пермского края (далее проект генерального плана) выполнен на основании муниципального контракта с Администрацией Краснокамского городского округа № 193591603460059160100100550020000244 от 23.09.2019 г.

В состав Краснокамского городского округа Пермского края входят 74 населенных пунктов:

Таблица 5-1

Перечень и сведения о границах населенных пунктов Краснокамского городского округа

№ п/п	Наименование населенного пункта	Сведения о границах населенного пункта	Статус границы населенного пункта (существующий / планируемый / реконструкция / ликвидация)
1	город Краснокамск	59:00-4.13	существующий
2	рабочий поселок Оверята	не установлена	планируемый
3	Железнодорожная Будка 1401-й км	59:07-4.163	существующий
4	Железнодорожная Будка 1402-й км	не установлена	ликвидация
5	Железнодорожная Будка 1403-й км	не установлена	ликвидация
6	Железнодорожная Будка 1405-й км	не установлена	ликвидация
7	Железнодорожная Будка 1406-й км	не установлена	ликвидация
8	деревня Алешино	59:07-4.140	существующий
9	деревня Большая	59:07-4.117	существующий
10	деревня Брагино	59:07-4.124	существующий
11	деревня Бусырята	59:07-4.126	существующий
12	деревня Васенки	59:07-4.119	существующий
13	деревня Даньки	59:07-4.129	существующий
14	деревня Запальта	59:07-4.131	существующий
15	деревня Калининцы	59:07-4.134	существующий
16	деревня Кормильцы	59:07-4.136	существующий
17	посёлок Ласьва	59:07-4.6	существующий
18	деревня Малые Шабуничи	59:07-4.144	существующий
19	деревня Мишкино	59:07-4.142	существующий
20	посёлок ж.-д. площадки Мишкино	59:07-4.139	существующий
21	деревня Мошни	59:07-4.4	существующий
22	село Мысы	59:07-4.7	реконструкция
23	деревня Нагорная	59:07-4.130	существующий
24	деревня Нижнее Брагино	59:07-4.159	существующий
25	деревня Никитино	59:07-4.158	реконструкция
26	деревня Никитино (в районе с. Мысы)	не установлена	планируемый
27	деревня Новая Ивановка	59:07-4.165	существующий

28	деревня Новоселы	59:07-4.2	реконструкция
29	деревня Осляня	59:07-4.125	существующий
30	деревня Пирожки	59:07-4.146	ликвидация
31	деревня Семичи	59:07-4.1	существующий
32	деревня Хухрята	59:07-4.5	существующий
33	село Чёрная	59:07-4.145	существующий
34	посёлок при станции Шабуничи	59:07-4.154	реконструкция
35	деревня Якунята	59:07-4.148	ликвидация
36	посёлок Майский	59:00-4.7	существующий
37	деревня Большое Шилово	59:07-4.120	существующий
38	деревня Гуляево	59:07-4.161	существующий
39	деревня Волеги	59:07-4.115	существующий
40	деревня Гурино	59:07-4.164	существующий
41	деревня Заречная	59:07-4.111	существующий
42	деревня Кабанов Мыс	59:07-4.123	существующий
43	деревня Карабаи	59:07-4.137	существующий
44	деревня Клепики	59:07-4.116	реконструкция
45	деревня Конец-Бор	не установлена	планируемый
46	деревня Кузнецы	59:07-4.113	существующий
47	деревня Малое Шилово	59:07-4.162	существующий
48	деревня Мошево	59:07-4.135	существующий
49	деревня Нижние Симонята	59:07-4.160	существующий
50	село Усть-Сыны	59:07-4.166	существующий
51	деревня Фадеята	59:07-4.143	реконструкция
52	село Стряпунята	59:07-4.3	реконструкция
53	деревня Абакшата	59:07-4.114	реконструкция
54	деревня Абакшата (в районе д. Ананичи)	59:07-4.157	существующий
55	деревня Абросы	59:07-4.127	существующий
56	деревня Ананичи	59:07-4.156	существующий
57	деревня Батуры	59:07-4.118	существующий
58	деревня Большие Калинята	59:07-4.128	существующий
59	деревня Евстюниччи	59:07-4.149	ликвидация
60	деревня Екимята	59:07-4.110	реконструкция
61	деревня Ерошино	59:07-4.150	ликвидация
62	деревня Жаково	59:07-4.155	реконструкция
63	деревня Залесная	59:07-4.152	ликвидация
64	деревня Ильино	59:07-4.133	существующий
65	деревня Катыши	59:07-4.112	существующий
66	деревня Осташата	59:07-4.151	ликвидация
67	посёлок Подстанция	59:07-4.138	существующий
68	деревня Понылки	59:07-4.147	ликвидация
69	деревня Русаки	59:07-4.122	реконструкция
70	деревня Трубино	59:07-4.153	ликвидация
71	посёлок Фроловичи	59:07-4.121	существующий
72	деревня Часовня	59:07-4.132	существующий
73	деревня Дочки	59:07-4.109	ликвидация

В целях исключения дублирования наименований населенных пунктов рекомендуется переименовать два населенных пункта.

КОПИЯ ВЕРНА

И. Куренков 16.10.2023





**АДМИНИСТРАЦИЯ
КРАСНОКАМСКОГО ГОРОДСКОГО ОКРУГА**

ПОСТАНОВЛЕНИЕ

14.02.2023

№ 68-п

О создании комиссии по рассмотрению вопросов об исключении населенных пунктов, расположенных на территории Краснокамского городского округа из реестра административно-территориальных единиц Пермского края

В соответствии Федеральным законом со статьей 13 Закона Пермской области от 28 февраля 1996 г. № 416-67 «Об административно-территориальном устройстве Пермского края», администрация Краснокамского городского округа **ПОСТАНОВЛЯЕТ:**

1. Создать комиссию по рассмотрению вопросов об исключении населенных пунктов, расположенных на территории Краснокамского городского округа из реестра административно-территориальных единиц Пермского края.

2. Утвердить прилагаемый состав комиссии по рассмотрению вопросов об исключении населенных пунктов, расположенных на территории Краснокамского городского округа, из реестра административно-территориальных единиц Пермского края.

3. Контроль за исполнением постановления возложить на первого заместителя главы городского округа по экономическому развитию и управлению муниципальным имуществом А.В. Максимчука.

Глава городского округа –
глава администрации
Краснокамского городского округа



И.Я. Быкариз

Н.В. Кирьянова,
4-47-87



КОПИЯ

УТВЕРЖДЕН
постановлением администрации
Краснокамского городского округа
от 14.02.2023 № 68-п

СОСТАВ

комиссии по рассмотрению вопросов об исключении населенных пунктов,
расположенных на территории Краснокамского городского округа из реестра
административно-территориальных единиц Пермского края

- Быкариз Игорь Яковлевич - глава городского округа - глава администрации Краснокамского городского округа, председатель
- Максимчук Антон Васильевич - первый заместитель главы Краснокамского городского округа по экономическому развитию и управлению муниципальным имуществом, заместитель председателя
- Жданов Матвей Валерьевич - советник главы Краснокамского городского округа, секретарь комиссии
- Члены комиссии:
- Ренёв Сергей Александрович - заместитель главы Краснокамского городского округа по развитию коммунальной инфраструктуры и благоустройства
- Галкина Юлия Юрьевна - начальник управления развития коммунальной инфраструктуры и жилищно-коммунального хозяйства администрации Краснокамского городского округа
- Мухачева Ольга Александровна - начальник управления благоустройства, дорожной и транспортной инфраструктуры администрации Краснокамского городского округа
- Болдина Яна Леопидовна - начальник юридического отдела администрации Краснокамского городского округа
- Андросова Галия Возыховна - начальник отдела градостроительства и архитектуры – главный архитектор администрации Краснокамского городского округа
- Петров Равиль Рашитович - председатель Комитета земельных и имущественных отношений администрации Краснокамского городского округа





**АДМИНИСТРАЦИЯ
КРАСНОКАМСКОГО ГОРОДСКОГО ОКРУГА**

ПОСТАНОВЛЕНИЕ

24.07.2023

№ 440-п

О внесении изменений в состав комиссии по рассмотрению вопросов об исключении населенных пунктов, расположенных на территории Краснокамского городского округа из реестра административно-территориальных единиц Пермского края, утвержденный постановлением администрации Краснокамского городского округа от 14.02.2023 № 68-п

В соответствии со статьей 13 Закона Пермской области от 28 февраля 1996 г. № 416-67 «Об административно-территориальном устройстве Пермского края», администрация Краснокамского городского округа **ПОСТАНОВЛЯЕТ:**

1. Внести изменения в состав комиссии по рассмотрению вопросов об исключении населенных пунктов, расположенных на территории Краснокамского городского округа из реестра административно-территориальных единиц Пермского края, утвержденный постановлением администрации Краснокамского городского округа от 14.02.2023 № 68-п, включив в состав комиссии:

- Исмагилову Ольгу Витальевну, начальника отдела землеустройства и мониторинга земель, кадастровой оценки недвижимости Управления Росреестра по Пермскому краю, членом комиссии;

- Краснову Оксану Александровну, начальника межмуниципального отдела по Краснокамскому, Нытвенскому районам Управления Росреестра по Пермскому краю, членом комиссии.

2. Контроль за исполнением постановления возложить на первого заместителя главы городского округа по экономическому развитию и управлению муниципальным имуществом А.В. Максимчука.

И.о. главы городского округа
главы администрации
Краснокамского городского округа

Н.В. Кирьянова,
4-47-87

А.В. Максимчук





**АДМИНИСТРАЦИЯ
КРАСНОКАМСКОГО ГОРОДСКОГО ОКРУГА**

ПОСТАНОВЛЕНИЕ

22.09.2023

№ 560-п

**Об утверждении
топографической карты
местоположения населенного
пункта Железнодорожная будка
1402-й км Краснокамского
городского округа**

В соответствии со статьей 14 Закона пермской области от 28 февраля 1996 г. № 416-67 «Об административно-территориальном устройстве Пермского края, руководствуясь Генеральным планом Краснокамского городского округа, утвержденным решением Думы Краснокамского городского округа от 27 января 2021 г. № 05, администрация Краснокамского городского округа **ПОСТАНОВЛЯЕТ:**

1. Утвердить прилагаемую топографическую карту населенного пункта Железнодорожная будка 1402-й км Краснокамского городского округа.
2. Постановление подлежит опубликованию в специальном выпуске «Официальные материалы органов местного самоуправления Краснокамского городского округа» газеты «Краснокамская звезда» и размещению на официальном сайте Краснокамского городского округа <http://krasnokamsk.ru/>.
3. Настоящее постановление вступает в силу с момента подписания.
4. Контроль за исполнением постановления возложить на первого заместителя главы городского округа по экономическому развитию и управлению муниципальным имуществом А.В. Максимчука.

Глава городского округа –
глава администрации
Краснокамского городского округа



И.Я. Быкариз

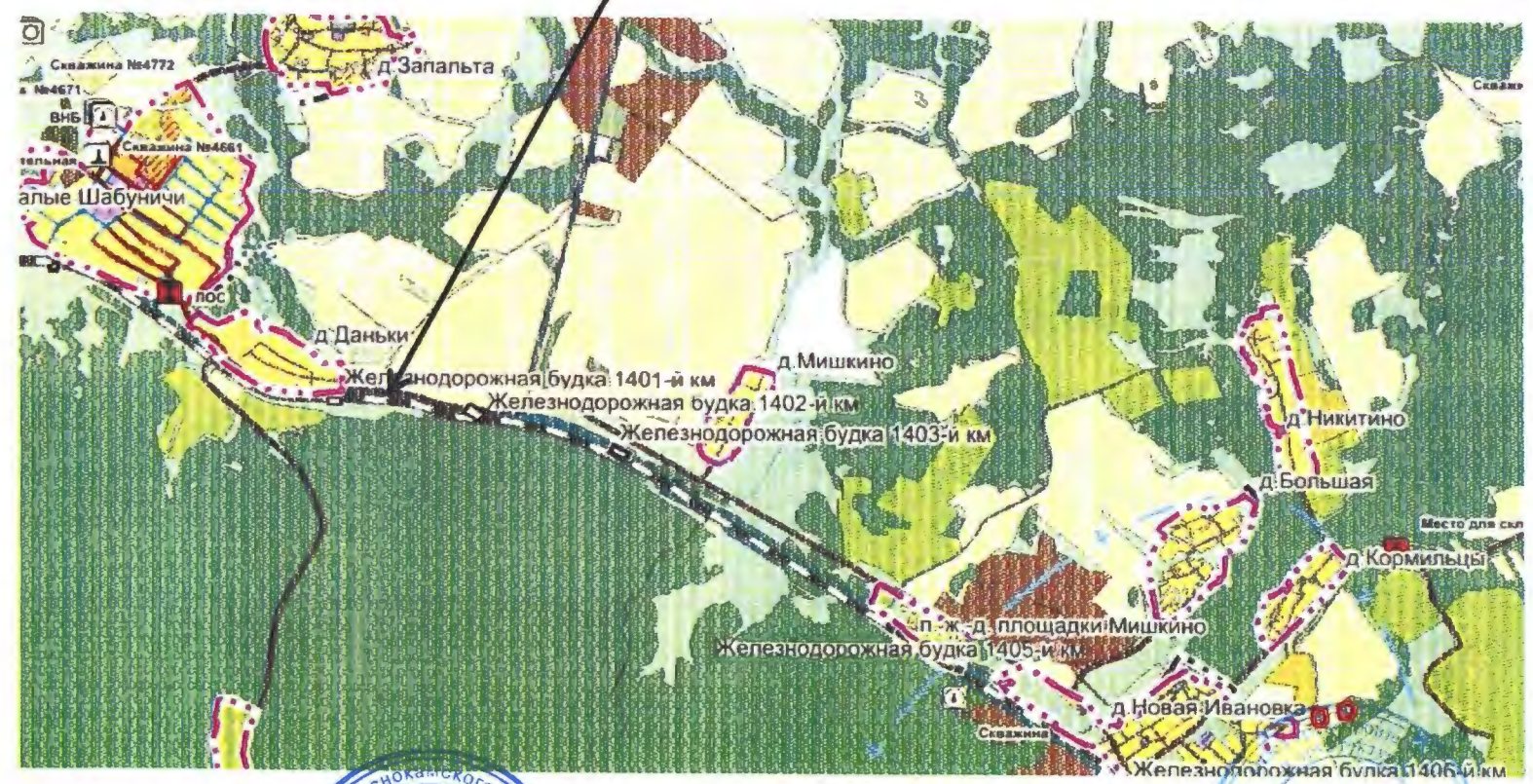
Н.В. Кирьянова,
4-47-87



УТВЕРЖДЕНА
постановлением администрации
Краснокамского городского округа
от 22.09.2023 № 560-п

топографическая карта населенного пункта Железнодорожная будка 1402-й км Краснокамского городского округа

Упраздняемый населенный пункт



Масштаб 1:50000

Составитель: Начальник отдела градостроительства и архитектуры - главный архитектор



Г.В. Андросова

Администрация Краснокамского городского округа

19.09.2023 г.

г. Краснокамск

АКТ

обследования территории населенного пункта

Железнодорожная будка 1402-й км

В соответствии с постановлением администрации Краснокамского городского округа от 14.02.2023 №68-п «О создании комиссии по рассмотрению вопросов об исключении населенных пунктов, расположенных на территории Краснокамского городского округа из реестра административно-территориальных единиц Пермского края» комиссия в составе: Жданова Матвея Валерьевича - советника главы Краснокамского городского округа; Андросовой Галии Возыховны - начальника отдела градостроительства и архитектуры – главного архитектора администрации Краснокамского городского округа; Кирьяновой Натальи Владимировны – главного специалиста отдела архитектуры и градостроительства администрации Краснокамского городского округа составили настоящий акт обследования территории населенного пункта Железнодорожная будка 1402-й км Краснокамского городского округа с целью установления факта отсутствия жителей на территории населенного пункта.

В результате обследования населенного пункта, произведенного 19.09.2023, установлено следующее:

Населенный пункт Железнодорожная будка 1402-й км включал в себя один отдельностоящий дом. В соответствии с данными единого государственного реестра недвижимости (ЕГРН) на кадастровом учете объект не состоял. Под домом земельный участок не был сформирован в соответствии с требованиями земельного законодательства, между тем как весь населенный пункт Железнодорожная будка 1402-й км располагался на земельном участке сформированном под полосу отвода железной дороги на землях промышленности, энергетики, транспорта, связи, радиовещания, телевидения, информатики, земли для обеспечения космической деятельности, земли обороны, безопасности и земель иного специального назначения.

В настоящее время в населенном пункте отсутствуют жители, а также жилые помещения, находящиеся в собственности граждан, земельные участки, предоставленные гражданам или юридическим лицам для жилищного строительства, или комплексного освоения в целях жилищного строительства.

Территория населенного пункта является заброшенной, признаки использования земельных участков для хозяйственной деятельности не обнаружены, нет объектов социального, экономического и культурного

КОПИЯ ВЕРНА

Подпись *К. Жданов*
19.09.2023



назначения, автомобильных дорог и сетей жилищно-коммунальной инфраструктуры (водо- и электроснабжения, сотовой связи), хозяйствующих субъектов, осуществляющих предпринимательскую деятельность. Все заросло деревьями и кустарниками, полностью разрушен жилой дом.

На основании изложенного комиссия приходит к выводу об отсутствии в ближайшие годы оснований для восстановления населенного пункта.

К данному акту прилагается фототаблица дата съемки от 19.09.2023.

Подпись _____ М.В. Жданов

Подпись _____ Г.В. Андросова

Подпись _____ Н.В. Кирьянова

ФОТОТАБЛИЦА

Приложение к акту обследования территории населенного пункта
Железнодорожная будка 1402-й км

дата съемки 19.09.2023

фото 1



КОПИЯ ВЕР

Г ИШЬ

С.В. Жукович
12.10.2023



фото 2




ОПЫТ ВЕЛ



12.10.2025

фото 3





(Подпись)



(Ф.И.О.)



(Подпись)



(Ф.И.О.)





(Подпись)



(Ф.И.О.)


АДМИНИСТРАЦИЯ КРАСНОДАРСКОГО ГОРОДСКОГО РАЙОНА
Для документов
ПЕРСОНАЛ КРАИ


КОПИЯ
Подпись 
12.10.2023

АКТ

Об исключении из учетных данных населенного пункта Железнодорожная будка 1402-й км Краснокамского городского округа Пермского края

25.09.2023 г.

г. Краснокамск

Комиссия по рассмотрению вопросов об исключении населенных пунктов Краснокамского городского округа из учетных данных, созданная постановлением администрации Краснокамского городского округа от 14.02.2023 г. № 68-п «О создании комиссии по рассмотрению вопросов об исключении населенных пунктов, расположенных на территории Краснокамского городского округа из реестра административно-территориальных единиц Пермского края» (с изм. от 24.07.2023 г № 440-п) (далее – комиссия), в составе:

Председатель комиссии:
Быкариз Игорь Яковлевич

глава городского округа-глава администрация
Краснокамского городского округа;

Заместитель председателя
комиссии:
Максимчук Антон Васильевич

первый заместитель главы Краснокамского
городского округа по экономическому развитию
и управлению муниципальным имуществом;

Секретарь комиссии:
Жданов Матвей Валерьевич

советник главы Краснокамского городского
округа.

Члены комиссии:

Ренев Сергей Александрович

заместитель главы Краснокамского городского
округа по развитию коммунальной
инфраструктуры и благоустройства

Галкина Юлия Юрьевна

начальник управления развития коммунальной
инфраструктуры и жилищно-коммунального
хозяйства администрации Краснокамского
городского округа

Мухачева Ольга Александровна

начальник управления благоустройства,
дорожной и транспортной инфраструктуры
администрации Краснокамского городского
округа

Болдина Яна Леонидовна

начальник юридического отдела администрации
Краснокамского городского округа

Андросова Галия Возыховна

начальник отдела градостроительства и
архитектуры – главный архитектор
администрации Краснокамского городского
округа

Петров Равиль Рашитович

председатель Комитета земельных и
имущественных отношений администрации
Краснокамского городского округа

Исмагилова Ольга Витальевна

начальник отдела землеустройства и мониторинга
земель, кадастровой оценки недвижимости
Управления Росреестра по Пермскому краю

Краснова Оксана
Александровна

начальник межмуниципального отдела по
Краснокамскому и Нытвенским районам
Управления Росреестра по Пермскому краю

В соответствии со статьей 13 Закона Пермской области от 28.02.1996 № 416-67 «Об административно-территориальном устройстве Пермского края»

Установила:

Сельский населенный пункт Железнодорожная будка 1402-й км входит в состав административно-территориального образования Краснокамский городской округ Пермского края, расположен от ближайшего населенного пункта д. Даньки на расстоянии 3 км, от административного центра г. Краснокамск в 6 км. Ранее населенный пункт входил в состав сначала Черновской сельской администрации, затем Оверятского городского поселения.

В соответствии с Генеральным планом Краснокамского городского округа, утвержденным Думой Краснокамского городского округа от 27.01.2021г., населенный пункт Железнодорожная будка 1402-й км является ликвидируемым (пункт 5, часть 3, том II материалов по обоснованию).

Согласно сведениям, полученным из отдела по вопросам миграции МВД России по Пермскому краю по Краснокамскому городскому округу в населенном пункте Железнодорожная будка 1402-й км был зарегистрирован и проживал до 2006 года 1 человек. Во время обследования населенного пункта 19.09.2023 установлено, что на территории Железнодорожная будка 1402-й км не проживает ни одного человека. Объекты жилого фонда, хозяйственные и производственные строения отсутствуют. Дороги не имеется. Территория населенного пункта Железнодорожная будка 1402-й км находится на земельном участке с кадастровым номером 59:07:2460101:71, относящимся к категории земель промышленности, энергетики, транспорта, связи, радиовещания, телевидения, информатики, земли для обеспечения космической деятельности, земли обороны, безопасности и земель иного специального назначения, занятым под полосу отвода железной дороги.

На основании произведенного осмотра комиссия пришла к выводу о необходимости документального подтверждения отсутствия объектов недвижимости на территории населенного пункта.

По результатам направленных межведомственных запросов было установлено: населенный пункт Железнодорожная будка 1402-й км включал в себя один отдельностоящий дом. В соответствии с данными единого государственного реестра недвижимости объект на кадастровом учете не состоял. По сведениям ЕГРН земельный участок под отдельно стоящим домом в соответствии с требованиями земельного законодательства сформирован не был, между тем как весь населенный пункт фактически располагался на земельном участке, сформированном под полосу отвода железной дороги.

В соответствии с ответом ППК Роскадастр от 22.09.2023 года № 08-26/2023-4434 в Государственном фонде данных землепользования отсутствуют сведения по описанию границ населенного пункта Железнодорожная будка 1402-й км.

Согласно ответа ГБУ «Центр технической инвентаризации и кадастровой оценки Пермского края» от 22.09.2023 №б/н сведений о зарегистрированных правах (договоров приватизации) до 01.12.1998г. на отдельно стоящий дом, расположенный по адресу: Пермский край, Краснокамский район, Железнодорожная будка 1402-км по данным архива отсутствуют.

Согласно ответа Росреестра по Пермскому краю от 20.07.2023 №Исх-1-1/39-2023 на земельном участке с кадастровым номером 59:07:2460101:71 размещаются линейные объекты: газопровод с кадастровым номером 59:07:2460101:248, линия автоблокировки с кадастровым номером 59:32:0000000:8059, сооружение энергетики с кадастровым номером 59:07:0000000:2898. Других объектов не выявлено.

Согласно ответа ГУ МВД России по Пермскому краю от 20.09.2023 г. №б/н отсутствуют сведения о зарегистрированном месте жительства граждан в населенном пункте Железнодорожная будка 1402-км.

Приняв во внимание факты об отсутствии объектов недвижимости, жителей и объектов инфраструктуры комиссия приходит к выводу об отсутствии оснований для восстановления населенного пункта Железнодорожная будка 1402-й км.

Согласно п. 4 ст. 12 Закона Пермской области от 28.02.1996 №416-67 «Об административно-территориальном устройстве Пермского края», населенные пункты упраздняются также в случае отсутствия постоянно или преимущественно проживающих в населенном пункте граждан, и (или) земельных участков, предоставленных гражданам или юридическим лицам для индивидуального жилищного строительства или комплексного освоения территории в целях жилищного строительства.

В силу пункта 5 вышеуказанной статьи, упраздненные административно-территориальные единицы подлежат исключению из Реестра административно-территориальных единиц.

На основании вышеизложенного, в связи с отсутствием постоянно или преимущественно проживающих в населенном пункте Железнодорожная будка 1402-км Краснокамского городского округа Пермского края и отсутствием жилых помещений, находящихся в собственности граждан, и (или) земельных участков, предоставленных гражданам или юридическим лицам для индивидуального жилищного строительства или комплексного освоения территории в целях жилищного строительства признать восстановление Железнодорожная будка 1402-й км бесперспективным.

Комиссия решила:

1. Признать необходимым исключение из учетных данных Реестра административно-территориальных единиц сельский населенный пункт Железнодорожная будка 1402-й км.

2. Отделу градостроительства и архитектуры администрации Краснокамского городского округа подготовить и направить документы по вопросу упразднения населенного пункта Железнодорожная будка 1402-й км на рассмотрение в Законодательное Собрание Пермского края.

Председатель Комиссии

И.Я. Быкариз

Заместитель
председателя Комиссии

А.В. Максимчук

Секретарь Комиссии

М.В. Жданов

Члены Комиссии:

С.А. Ренёв

Ю.Ю. Галкина

О.А. Мухачева

Ю.В. Дорохи

Я.Л. Болдина

Г.В. Андросова

Р.Р. Петров

О.В. Исмагилова

О.А. Краснова

КОПИЯ



АДМИНИСТРАЦИЯ
КРАСНОКАМСКОГО ГОРОДСКОГО ОКРУГА

РАСПОРЯЖЕНИЕ

04.08.2023

№ 323-л

**О возложении обязанностей
на Ю.В. Дорохову**

На период временной нетрудоспособности О.А.Мухачевой, возложить исполнение обязанностей по должности начальника управления благоустройства, дорожной и транспортной инфраструктуры администрации Краснокамского городского округа на Дорохову Юлию Владимировну, заместителя начальника управления благоустройства, дорожной и транспортной инфраструктуры – начальника сектора благоустройства администрации Краснокамского городского округа с 01.08.2023 до выхода основного работника.

Глава городского округа
глава администрации
Краснокамского городского округа



И.Я.Быкариз



Воробьева Л.А.
7-41-92



КОПИЯ

АДМИНИСТРАЦИЯ
КРАСНОКАМСКОГО ГОРОДСКОГО ОКРУГА

РАСПОРЯЖЕНИЕ

05.07.2023

№ 263-л

**О предоставлении ежегодного
основного оплачиваемого отпуска,
предоставлении единовременной
выплаты и материальной помощи
И.Я. Быкаризу**

1. Убываю в ежегодный основной оплачиваемый отпуск за период работы с 16.11.2021 по 15.11.2023 на 15 календарных дней с 20.07.2023 по 03.08.2023.


2. МКУ «Централизованная бухгалтерия» (С.А. Хайдарова) выплатить И.Я. Быкаризу, материальную помощь в размере одного должностного оклада и единовременную выплату к отпуску в размере одного должностного оклада за счет и в пределах фонда оплаты труда.

3. Исполнение обязанностей главы городского округа - главы администрации Краснокамского городского округа на период моего отпуска возлагаю на Максимчука Антона Васильевича, первого заместителя главы Краснокамского городского округа по экономическому развитию и управлению муниципальным имуществом.

Глава городского округа-
глава администрации
Краснокамского городского округа



И.Я. Быкариз





ПУБЛИЧНО-ПРАВОВАЯ КОМПАНИЯ
«РОСКАДАСТР»
(ППК «Роскадастр»)

ФИЛИАЛ ПУБЛИЧНО-ПРАВОВОЙ КОМПАНИИ
«РОСКАДАСТР» ПО ПЕРМСКОМУ КРАЮ
(Филиал ППК «Роскадастр»
по Пермскому краю)

Дзержинского ул., д. 35, г. Пермь, 614068
тел. (342) 201-71-15, факс (342) 281-84-94
E-mail: filial@59.kadastr.ru; <http://www.kadastr.ru>
ОКПО 51851691 ОГРН 1227700700633
ИНН/КПП 7708410783/590343001

22.09.2023 08-26-2023-4434

№

На № от

Администрация Краснокамского городского
округа
Быкаризу И. Я.

oga@krasnokamsk.permkrai.ru

Об отсутствии сведений ГФДЗ

Уважаемый Игорь Яковлевич!

На Ваше заявление в государственный фонд данных, полученных в результате проведения землеустройства, от 20.09.2023 г. № 08-26/2023-4434, о предоставлении сведений (архивные картографические материалы) полученные в результате проведения землеустройства, о местоположении, границах населенного пункта Железнодорожная будка 1402-й км, сообщаем следующее.

В архиве ГФДЗ филиала ППК «РОСКАДАСТР» по Пермскому краю запрашиваемая информация отсутствует. В этой связи, в соответствии с п. 25 приказа Росреестра от 14.02.2023 № П/0036 "Об установлении порядка согласования и утверждения землеустроительной документации, порядка создания и ведения государственного фонда данных, полученных в результате проведения землеустройства, а также порядка их использования", документ не может быть предоставлен.

Инженер филиала
ППК "РОСКАДАСТР" по Пермскому краю

Н.Н.Габдуллина





ГОСУДАРСТВЕННОЕ
БЮДЖЕТНОЕ УЧРЕЖДЕНИЕ
ПЕРМСКОГО КРАЯ
«ЦЕНТР ТЕХНИЧЕСКОЙ
ИНВЕНТАРИЗАЦИИ И
КАДАСТРОВОЙ ОЦЕНКИ
ПЕРМСКОГО КРАЯ»
(ГБУ «ЦТИ ПК»)

НЫТВЕНСКИЙ ФИЛИАЛ
Краснокамский отдел
ул. Большевикская, 1, г. Краснокамск,
Пермский край, 617080
Тел./факс (34273) 4-78-30
E-mail: krkam_fil@ctipk.ru
ОГРН 1175958027410
ИНН/КПП 5902044157/590201001

Администрация Краснокамского городского округа

Главе городского округа – главе администрации Краснокамского городского округа
И.Я.Быкаринз

22.09.2023 №

На _____ от 19.09.2023

На Ваш запрос от 19.09.2023 за № СЭД-273-45-5477-исх. сообщаем, что сведения о зарегистрированных правах на отдельно стоящий дом, расположенный по адресу: Пермский край, Краснокамский городской округ, Железнодорожная будка 1402-й км в архиве отсутствует.

Примечание: с момента вступления в силу Федерального закона от 21.07.97г. № 122 ФЗ « О государственной регистрации прав на недвижимое имущество и сделок с ним» регистрацию прав на недвижимое имущество и сделок с ним осуществляет Федеральная регистрационная служба, поэтому с 01.12.1998г. информация организации по технической инвентаризации по регистрации прав на объекты недвижимого имущества, расположенных на территории Пермского края не является нечерпывающей.

Начальник отдела

Нытвенского филиала ГБУ «ЦТИ ПК»



Н.В.Кривоусова

Исп.: Сербук В.С.
8 (34273)4-78-30



**ФЕДЕРАЛЬНАЯ СЛУЖБА
ГОСУДАРСТВЕННОЙ РЕГИСТРАЦИИ,
КАДАСТРА И КАРТОГРАФИИ
(РОСРЕЕСТР)**

**Управление Федеральной службы
государственной регистрации,
кадастра и картографии по Пермскому краю
(Управление Росреестра по Пермскому краю)**

Ленина ул., д.66-2 г. Пермь, 614990
т.л. (342) 205-95-59 факс (342) 205-96-93
http://www.rosreestr.gov.ru

И.о. главы городского округа-главы
администрации Краснокамского
городского округа
Пермского края

Максимчук А.В.

20.07.2023 № Исх-1-1/39-2023

На № _____ от _____

О направлении информации

Уважаемый Антон Васильевич!

В ответ на Ваше письмо от 14.07.2023 №СЭД-273-45-3923-исх, поступившее в Управление Росреестра по Пермскому краю от 14.07.2023 №Вх-1-1/120-2023 по вопросу о назначении представителя Управления Росреестра по Пермскому краю (далее – Управление) для включения в состав комиссии по рассмотрению вопросов об упразднении населенных пунктов, расположенных на территории Краснокамского городского округа, сообщаем, что от Управления в работе комиссии примут участие:

-начальник отдела землеустройства и мониторинга земель, кадастровой оценки недвижимости – Исмаилова Ольга Витальевна, тел. 8(342) 205-96-10 (доб. 3232).


-начальник межмуниципального отдела по Краснокамскому, Нытвенскому районам – Краснова Оксана Александровна, тел. 8(342) 205-96-29 (доб.1937,1938).

По вопросу наличия (отсутствия) жилых помещений, находящихся в собственности граждан на земельном участке с кадастровым номером 59:07:2460101:71, направляем перечень объектов капитального строительства, расположенных на испрашиваемом земельном участке.

Приложение: в 01 виде

Заместитель руководителя

Е.Н. Дегтярева



КОПИЯ ВЕР

Вакерин Дарья Александровна
8(342) 205-95-66 (доб. 3231)

Подпись *Д. Вакерин*
12.10.23



Кадастровый № ОКС	Вид ОКС	Наименование ОКС	Назначение	Дата постановки	Дата снятия	Статус О*	Адрес ОКС
59:07:2460101:248	Сооружение	Газопровод для нужд установки по сжиганию	1.6. Соор	20.03.2019		Актуальн	Пермский край, Краснокамский городской округ, в районе д. Мишкино
59:32:0000000:8059	Сооружение	Линия автоблокировки	энергети	22.10.2012		Актуальн	Пермский край, Верещагинский, Карагайский, Нытвенский, Краснокамский, Пермский районы, г. Пермь
59:07:0000000:2898	Сооружение	Линия низкого напряжения	энергети	22.10.2012		Актуальн	Пермский край, район Краснокамский, направление Чепца-Пермь-Сортировочная 1400 км, ПК 8



Филиал публично-правовой компании «Роскадастр» по Пермскому краю

полное наименование органа регистрации прав

Выписка из Единого государственного реестра недвижимости об объекте недвижимости

Сведения о характеристиках объекта недвижимости

На основании запроса от 12.07.2023, поступившего на рассмотрение 12.07.2023, сообщаем, что согласно записям Единого государственного реестра недвижимости:

Раздел 1 Лист 1


Земельный участок	
вид объекта недвижимости	
Лист № 1 раздела 1	Всего листов раздела 1: 4
Всего разделов: 8	
Всего листов выписки: 52	
12.07.2023г. № КУВИ-001/2023-160324247	
Кадастровый номер:	59:07:2460101:71
Номер кадастрового квартала:	59:07:2460101
Дата присвоения кадастрового номера:	03.06.2003
Ранее присвоенный государственный учетный номер:	данные отсутствуют
Местоположение:	Пермский край, Краснокамский район, железная дорога
Площадь:	262070.14
Кадастровая стоимость, руб.:	7256722.18
Кадастровые номера расположенных в пределах земельного участка объектов недвижимости:	59:07:2460101:248, 59:32:0000000:8059, 59:07:0000000:2898
Кадастровые номера объектов недвижимости, из которых образован объект недвижимости:	данные отсутствуют
Кадастровые номера образованных объектов недвижимости:	данные отсутствуют
Категория земель:	Земли промышленности, энергетики, транспорта, связи, радиовещания, телевидения, информатики, земли для обеспечения космической деятельности, земли обороны, безопасности и земли иного специального назначения
Виды разрешенного использования:	Под полосу отвода железной дороги
Сведения о кадастровом инженере:	данные отсутствуют
Сведения о лесах, водных объектах и об иных природных объектах, расположенных в пределах земельного участка:	данные отсутствуют
Сведения о том, что земельный участок полностью расположен в границах зоны с особыми условиями использования территории, территории объекта культурного наследия, публичного сервитута:	данные отсутствуют





полное наименование должности	 ДОКУМЕНТ ПОДПИСАН ЭЛЕКТРОННОЙ ПОДПИСЬЮ	инициалы, фамилия
	Сертификат 3094B7974B3CA8E1F07A347CFAD6FA78 Владелец: ФЕДЕРАЛЬНАЯ СЛУЖБА ГОСУДАРСТВЕННОЙ РЕГИСТРАЦИИ, КАДАСТРА И КАРТОГРАФИИ Действителен с 17.05.2022 по 10.08.2023	

Земельный участок			
вид объекта недвижимости			
Лист № 2 раздела 1	Всего листов раздела 1: 4	Всего разделов: 8	Всего листов выписки: 52
12.07.2023г. № КУВИ-001/2023-160324247			
Кадастровый номер:		59:07:2460101:71	
Сведения о том, что земельный участок расположен в границах особой экономической зоны, территории опережающего социально-экономического развития, зоны территориального развития в Российской Федерации, игорной зоны:	данные отсутствуют		
Сведения о том, что земельный участок расположен в границах особо охраняемой природной территории, охотничьих угодий, лесничеств:	данные отсутствуют		
Сведения о результатах проведения государственного земельного надзора:	данные отсутствуют		
Сведения о расположении земельного участка в границах территории, в отношении которой утвержден проект межевания территории:	данные отсутствуют		
Условный номер земельного участка:	данные отсутствуют		
Сведения о принятии акта и (или) заключении договора, предусматривающих предоставление в соответствии с земельным законодательством исполнительным органом государственной власти или органом местного самоуправления, находящегося в государственной или муниципальной собственности земельного участка для строительства наемного дома социального использования или наемного дома коммерческого использования:	данные отсутствуют		
Сведения о том, что земельный участок или земельные участки образованы на основании решения об изъятии земельного участка и (или) расположенного на нем объекта недвижимости для государственных или муниципальных нужд:	данные отсутствуют		
Сведения о том, что земельный участок образован из земель или земельного участка, государственная собственность на которые не разграничена:	данные отсутствуют		
Сведения о наличии земельного спора о местоположении границ земельных участков:	данные отсутствуют		
Статус записи об объекте недвижимости:	Сведения об объекте недвижимости имеют статус "актуальные, ранее учтенные"		
Особые отметки:	Сведения об ограничениях права на объект недвижимости, обременениях данного объекта, не зарегистрированных в реестре прав, ограничений прав и обременений недвижимого имущества: вид ограничения (обременения): ограничения прав на земельный участок, предусмотренные статьей 56		



полное наименование должности	 ДОКУМЕНТ ПОДПИСАН ЭЛЕКТРОННОЙ ПОДПИСЬЮ	инициалы, фамилия
	Сертификат: 3094В7974ВЗСАЖЕ1F07A347CFAD6FA78 Владелец: ФЕДЕРАЛЬНАЯ СЛУЖБА ГОСУДАРСТВЕННОЙ РЕГИСТРАЦИИ, КАДАСТРА И КАРТОГРАФИИ Действителен: с 17.05.2022 по 10.08.2023	

Земельный участок			
вид объекта недвижимости			
Лист № 4 раздела 1	Всего листов раздела 1: 4	Всего разделов: 8	Всего листов выписки: 52
12.07.2023г. № КУВИ-001/2023-160324247			
Кадастровый номер:		59:07:2460101:71	
		<p>74-ФЗ выдан: Государственная Дума Российской Федерации; приказ об утверждении установленных границ водоохранных зон, границ прибрежных защитных полос и границ береговых линий малых рек, впадающих в Воткинское водохранилище на территории Пермского края от 20.09.2021 № 30-01-02-1295 выдан: Министерство природных ресурсов, лесного хозяйства и экологии Пермского края. вид ограничения (обременения): ограничения прав на земельный участок, предусмотренные статьей 56 Земельного кодекса Российской Федерации; срок действия: с 01.03.2022; реквизиты документа-основания: водный Кодекс Российской Федерации от 03.06.2006 № 74-ФЗ выдан: Государственная Дума Российской Федерации; приказ об утверждении установленных границ водоохранных зон, границ прибрежных защитных полос и границ береговых линий малых рек, впадающих в Воткинское водохранилище на территории Пермского края от 20.09.2021 № 30-01-02-1295 выдан: Министерство природных ресурсов, лесного хозяйства и экологии Пермского края. вид ограничения (обременения): ограничения прав на земельный участок, предусмотренные статьей 56 Земельного кодекса Российской Федерации; срок действия: с 02.03.2022; реквизиты документа-основания: водный Кодекс Российской Федерации от 03.06.2006 № 74-ФЗ выдан: Государственная Дума Российской Федерации; приказ об утверждении установленных границ водоохранных зон, границ прибрежных защитных полос и границ береговых линий малых рек, впадающих в Воткинское водохранилище на территории Пермского края от 20.09.2021 № 30-01-02-1295 выдан: Министерство природных ресурсов, лесного хозяйства и экологии Пермского края. вид ограничения (обременения): ограничения прав на земельный участок, предусмотренные статьей 56 Земельного кодекса Российской Федерации; срок действия: с 20.06.2022; реквизиты документа-основания: Приказ О внесении изменений в отдельные приказы Агентства по управлению имуществом Пермского края, Министерства по управлению имуществом и земельным отношениям Пермского края от 09.06.2022 № 31-02-1-4-1040 выдан: Министерство по управлению имуществом и градостроительной деятельности Пермского края; приказ "Об утверждении границ охранных зон газопроводов ЗАО "Газпром газораспределение Пермь" от 09.11.2011 № СЭД-31-02-1456 выдан: Агентство по управлению имуществом Пермского края ; Постановление «Об утверждении Правил охраны газораспределительных сетей» от 20.11.2000 № 878 выдан: Правительство Российской Федерации.</p>	
		Получатель выписки:	

 ДОКУМЕНТ ПОДПИСАН ЭЛЕКТРОННОЙ ПОДПИСЬЮ	инициалы, фамилия
Сертификат: 3094B7974B3CA8E1F07A347CFAD6FA78 Владелец: ФЕДЕРАЛЬНАЯ СЛУЖБА ГОСУДАРСТВЕННОЙ РЕГИСТРАЦИИ, КАДАСТРА И КАРТОГРАФИИ Действителен с 17.05.2022 по 10.08.2023	
полное наименование должности	

Земельный участок			
вид объекта недвижимости			
Лист № 3 раздела 1	Всего листов раздела 1: 4	Всего разделов: 8	Всего листов выписки: 52

12.07.2023г. № КУВИ-001/2023-160324247

Кадастровый номер: 59:07:2460101:71

Земельного кодекса Российской Федерации; срок действия: с 22.05.2017; реквизиты документа-основания: постановление "Об утверждении Правил установления охранных зон пунктов государственной геодезической сети, государственной нивелирной сети и государственной гравиметрической сети и признании утратившим силу постановления Правительства Российской Федерации от 7 октября 1996 г. № 1170" от 12.10.2016 № 1037 выдан: Правительство Российской Федерации. вид ограничения (обременения): ограничения прав на земельный участок, предусмотренные статьей 56 Земельного кодекса Российской Федерации; срок действия: с 22.11.2019; реквизиты документа-основания: постановление "Об утверждении Правил охраны газораспределительных сетей" от 20.11.2000 № 878 выдан: Правительство Российской Федерации; приказ "Об утверждении границы охранной зоны газопровода" от 27.08.2019 № СЭД-31-02-2-1029 выдан: Министерство по управлению имуществом и градостроительной деятельностью Пермского края. вид ограничения (обременения): ограничения прав на земельный участок, предусмотренные статьей 56 Земельного кодекса Российской Федерации; срок действия: с 03.09.2020; реквизиты документа-основания: приказ «Об установлении охранных зон пунктов государственной геодезической сети» от 15.05.2017 № 198 выдан: Управление Росреестра по Пермскому краю; постановление "Об охранных зонах пунктов государственной геодезической сети, государственной нивелирной сети и государственной гравиметрической сети" (вместе с "Положением об охранных зонах пунктов государственной геодезической сети, государственной нивелирной сети и государственной гравиметрической сети") от 21.08.2019 № 1080 выдан: Правительство Российской Федерации; приказ «О внесении изменений в приказ Управления от 15.05.2017 № 198 «Об установлении охранных зон пунктов государственной геодезической сети» от 28.07.2020 № П/256 выдан: Управление Росреестра по Пермскому краю. вид ограничения (обременения): ограничения прав на земельный участок, предусмотренные статьей 56 Земельного кодекса Российской Федерации; срок действия: с 25.02.2022; реквизиты документа-основания: водный Кодекс Российской Федерации от 03.06.2006 № 74-ФЗ выдан: Государственная Дума Российской Федерации; приказ об утверждении установленных границ водоохраных зон, границ прибрежных защитных полос и границ береговых линий малых рек, впадающих в Воткинское водохранилище на территории Пермского края от 20.09.2021 № 30-01-02-1295 выдан: Министерство природных ресурсов, лесного хозяйства и экологии Пермского края. вид ограничения (обременения): ограничения прав на земельный участок, предусмотренные статьей 56 Земельного кодекса Российской Федерации; срок действия: с 28.02.2022; реквизиты документа-основания: водный Кодекс Российской Федерации от 03.06.2006 №



Подпись _____



ДОКУМЕНТ ПОДПИСАН
ЭЛЕКТРОННОЙ ПОДПИСЬЮ

Сертификат 3094B7974B3CA8E1F07A347CFAD6FA78
Владелец: ФЕДЕРАЛЬНАЯ СЛУЖБА ГОСУДАРСТВЕННОЙ
РЕГИСТРАЦИИ, КАДАСТРА И КАРТОГРАФИИ
Действителен с 17.05.2022 по 10.08.2023

_____ полное наименование должности

_____ инициалы, фамилия

Выписка из Единого государственного реестра недвижимости об объекте недвижимости
Сведения о зарегистрированных правах

Земельный участок			
вид объекта недвижимости			
Лист № 1 раздела 2		Всего листов раздела 2: 3	
Всего разделов: 8		Всего листов выписки: 52	
12.07.2023г. № КУВИ-001/2023-160324247			
Кадастровый номер:		59:07:2460101:71	
1	Правообладатель (правообладатели):	1.1	Российская Федерация
	Сведения о возможности предоставления третьим лицам персональных данных физического лица:	1.1.1	данные отсутствуют
2	Вид, номер, дата и время государственной регистрации права:	2.1	Собственность 59-59-01/031/2006-337 16.03.2006 00:00:00
3	Сведения об осуществлении государственной регистрации сделки, права без необходимого в силу закона согласия третьего лица, органа:	3.1	данные отсутствуют
4	Ограничение прав и обременение объекта недвижимости:		
4.1	вид:	Аренда	
	дата государственной регистрации:	29.01.2007 00:00:00	
	номер государственной регистрации:	59-59-08/003/2007-048	
	срок, на который установлены ограничение прав и обременение объекта недвижимости:	Срок действия с 29.01.2007 с 29.01.2007 сроком на 49 лет	
	лицо, в пользу которого установлены ограничение прав и обременение объекта недвижимости:	Открытое акционерное общество "Российские железные дороги", ИНН: 7708503727, ОГРН: 1037739877295	
	сведения о возможности предоставления третьим лицам персональных данных физического лица	данные отсутствуют	
	основание государственной регистрации:	Договор аренды. № 383, выдан 08.12.2006 Соглашение (о внесении изменений в договор аренды земельного участка от 18.12.2006 №383), № 04591, выдан 06.07.2015, дата государственной регистрации: 03.06.2016, номер государственной регистрации: 59-59/008-59/023/213/2016-3372/1	
	сведения об осуществлении государственной регистрации сделки, права, ограничения права без необходимого в силу закона согласия третьего лица, органа:	данные отсутствуют	
	сведения об управляющем залогом и о договоре управления залогом, если такой договор заключен для управления ипотекой:	данные отсутствуют	


	ДОКУМЕНТ ПОДПИСАН ЭЛЕКТРОННОЙ ПОДПИСЬЮ Сертификат: 3094B7974B3CAKE1F07A347CFAD6FA78 Владелец: ФЕДЕРАЛЬНАЯ СЛУЖБА ГОСУДАРСТВЕННОЙ РЕГИСТРАЦИИ, КАДАСТРА И КАРТОГРАФИИ Действителен с 17.05.2022 по 10.08.2023	КОПИЯ ВЕРНА инициалы, фамилия
--	---	---

полное наименование должности




Подпись

С. В. Курочкин
46.10.2023

Земельный участок		
вид объекта недвижимости		
Лист № 2 раздела 2	Всего листов раздела 2: 3	Всего разделов: 8
12.07.2023г. № КУВИ-001/2023-160324247		
Кадастровый номер:	59:07:2460101:71	
	сведения о депозитарии, который осуществляет хранение обездвиженной документарной закладной или электронной закладной:	
	сведения о внесении изменений или дополнений в регистрационную запись об ипотеке:	
5	Договоры участия в долевом строительстве:	не зарегистрировано
6	Заявленные в судебном порядке права требования:	данные отсутствуют
7	Сведения о возможности предоставления третьим лицам персональных данных физического лица	данные отсутствуют
8	Сведения о возражении в отношении зарегистрированного права:	данные отсутствуют
9	Сведения о наличии решения об изъятии объекта недвижимости для государственных и муниципальных нужд:	данные отсутствуют
10	Сведения о невозможности государственной регистрации без личного участия правообладателя или его законного представителя:	данные отсутствуют
11	Правопритязания и сведения о наличии поступивших, но не рассмотренных заявлений о проведении государственной регистрации права (перехода, прекращения права), ограничения права или обременения объекта недвижимости, сделки в отношении объекта недвижимости:	отсутствуют

полное наименование должности	 ДОКУМЕНТ ПОДПИСАН ЭЛЕКТРОННОЙ ПОДПИСЬЮ Сертификат: 3094B7974B3CA8E1F07A347CFAD6FA78 Владелец: ФЕДЕРАЛЬНАЯ СЛУЖБА ГОСУДАРСТВЕННОЙ РЕГИСТРАЦИИ, КАДАСТРА И КАРТОГРАФИИ Действителен: с 17.05.2022 по 10.08.2023	КОПИЯ ВЕРНА инициалы, фамилия Подпись _____

Земельный участок			
вид объекта недвижимости			
Лист № 3 раздела 2	Всего листов раздела 2: 3	Всего разделов: 8	Всего листов выписки: 52
12.07.2023г. № КУВИ-001/2023-160324247			
Кадастровый номер:		59:07:2460101:71	
11	Сведения о невозможности государственной регистрации перехода, прекращения, ограничения права на земельный участок из земель сельскохозяйственного назначения:	данные отсутствуют	

	ДОКУМЕНТ ПОДПИСАН ЭЛЕКТРОННОЙ ПОДПИСЬЮ		
	Сертификат: 3094B7974B3CAE1F07A347CFAD6FA78 Владелец: ФЕДЕРАЛЬНАЯ СЛУЖБА ГОСУДАРСТВЕННОЙ РЕГИСТРАЦИИ, КАДАСТРА И КАРТОГРАФИИ Действителен с 17.05.2022 по 10.08.2023		
полное наименование должности			

Выписка из Единого государственного реестра недвижимости об объекте недвижимости
 Описание местоположения земельного участка


Земельный участок			
вид объекта недвижимости			
Лист № 1 раздела 3	Всего листов раздела 3: 1	Всего разделов: 8	Всего листов выписки: 52

12.07.2023г. № КУВИ-001/2023-160324247	
Кадастровый номер:	59:07:2460101:71

План (чертеж, схема) земельного участка



Масштаб 1:20000	Условные обозначения:
-----------------	-----------------------

	 ДОКУМЕНТ ПОДПИСАН ЭЛЕКТРОННОЙ ПОДПИСЬЮ Сертификат: 3094B7974B3CA8E1F07A347CFAD6FA78 Владелец: ФЕДЕРАЛЬНАЯ СЛУЖБА ГОСУДАРСТВЕННОЙ РЕГИСТРАЦИИ, КАДАСТРА И КАРТОГРАФИИ Действителен: с 17.05.2022 по 10.08.2023	
полное наименование должности	инициалы, фамилия	

Филиал публично-правовой компании «Роскадастр» по Пермскому краю
полное наименование органа регистрации прав
Выписка из Единого государственного реестра недвижимости об объекте недвижимости

Сведения о характеристиках объекта недвижимости

На основании запроса от 16.10.2023, поступившего на рассмотрение 16.10.2023, сообщаем, что согласно записям Единого государственного реестра недвижимости:

Раздел 1 Лист 1

Сооружение			
вид объекта недвижимости			
Лист № 1 раздела 1	Всего листов раздела 1: 2	Всего разделов: 3	Всего листов выписки: 4
16.10.2023г. № КУВИ-001/2023-235162808			
Кадастровый номер:	59:32:0000000:8059		
Номер кадастрового квартала:	59:32:0000000		
Дата присвоения кадастрового номера:	22.10.2012		
Ранее присвоенный государственный учетный номер:	Инвентарный номер 32329; Условный номер 59-59-01/023/2012-341		
Местоположение:	Пермский край, Верещагинский, Карагайский, Нытвенский, Краснокамский, Пермский районы, г. Пермь		
Площадь:	165284		
Основная характеристика (для сооружения):	тип	значение	единица измерения
	площадь	165284	в квадратных метрах
Назначение:	энергетики и электропередачи		
Наименование:	Линия автоблокировки		
Количество этажей, в том числе подземных этажей:	0, в том числе подземных 0		
Год ввода в эксплуатацию по завершении строительства:	данные отсутствуют		
Год завершения строительства:	1958		
Кадастровая стоимость, руб.:	34796782.02		
Кадастровые номера иных объектов недвижимости, в пределах которых расположен объект недвижимости:	59:26:0000000:2, 59:26:0000000:96, 59:01:0000000:1085, 59:07:0180115:1, 59:07:0020132:1, 59:01:1717205:14, 59:07:0780103:1, 59:07:2330101:298, 59:07:2330101:402, 59:07:2370104:108, 59:07:2370104:296, 59:07:2370106:47, 59:07:2430101:116, 59:07:2430102:128, 59:07:2450101:35, 59:07:2460101:71, 59:16:0000000:1, 59:21:0000000:1, 59:21:0920005:124		
Кадастровые номера помещений, машино-мест, расположенных в здании или сооружении:	данные отсутствуют		
Кадастровые номера объектов недвижимости, из которых образован объект недвижимости:	данные отсутствуют		
Кадастровые номера образованных объектов недвижимости:	данные отсутствуют		
Сведения о включении объекта недвижимости в состав предприятия как имущественного комплекса:	данные отсутствуют		

полное наименование должности

ДОКУМЕНТ ПОДПИСАН
 ЭЛЕКТРОННОЙ ПОДПИСЬЮ
 Сертификат 00BB056B7401C8V38D2B3576ACDC8425108
 Владелец: ФЕДЕРАЛЬНАЯ СЛУЖБА ГОСУДАРСТВЕННОЙ
 РЕГИСТРАЦИИ, КАДАСТРА И КАРТОГРАФИИ
 Действителен с 27.06.2023 по 19.09.2024


КОПИЯ ВЕРНА

Подпись: *В. Керимова*
 16.10.2023

инициалы, фамилия документов


Для документов

Сооружение			
вид объекта недвижимости			
Лист № 2 раздела 1	Всего листов раздела 1: 2	Всего разделов: 3	Всего листов выписки: 4
16.10.2023г. № КУВИ-001/2023-235162808			
Кадастровый номер:		59:32:0000000:8059	
Сведения о включении объекта недвижимости в состав единого недвижимого комплекса:		данные отсутствуют	
Виды разрешенного использования:		данные отсутствуют	
Сведения о включении объекта недвижимости в реестр объектов культурного наследия:		данные отсутствуют	
Сведения о кадастровом инженере:		данные отсутствуют	
Статус записи об объекте недвижимости:		Сведения об объекте недвижимости имеют статус "актуальные, ранее учтенные"	
Особые отметки:		Сведения, необходимые для заполнения разделов: 6 - Сведения о частях объекта недвижимости; 7 - Перечень помещений, машино-мест, расположенных в здании, сооружении; 8 - План расположения помещения, машино-места на этаже (плане этажа), отсутствуют.	
Получатель выписки:		Андросова Галия Возыховна, действующий(ая) на основании документа "" АДМИНИСТРАЦИЯ КРАСНОКАМСКОГО ГОРОДСКОГО ОКРУГА	

полное наименование должности		ДОКУМЕНТ ПОДПИСАН ЭЛЕКТРОННОЙ ПОДПИСЬЮ	инициалы, фамилия
	Сертификат: 00BB056B7401CB38D2B3576ACD5C8425108 Владелец: ФЕДЕРАЛЬНАЯ СЛУЖБА ГОСУДАРСТВЕННОЙ РЕГИСТРАЦИИ, КАДАСТРА И КАРТОГРАФИИ Действителен с 27.06.2023 по 19.09.2024		

Выписка из Единого государственного реестра недвижимости об объекте недвижимости
Сведения о зарегистрированных правах

Сооружение			
вид объекта недвижимости			
Лист № 1 раздела 2	Всего листов раздела 2: 1	Всего разделов: 3	Всего листов выписки: 4
16.10.2023г. № КУВИ-001/2023-235162808			
Кадастровый номер:		59:32:0000000:8059	
1	Правообладатель (правообладатели):	1.1	Открытое акционерное общество "Российские железные дороги", ИНН: 7708503727, ОГРН: 1037739877295
	Сведения о возможности предоставления третьим лицам персональных данных физического лица:	1.1.1	данные отсутствуют
2	Вид, номер, дата и время государственной регистрации права:	2.1	Собственность 59-59-01/023/2012-341 29.10.2012 00:00:00
3	Сведения об осуществлении государственной регистрации сделки, права без необходимого в силу закона согласия третьего лица, органа:	3.1	данные отсутствуют
4	Ограничение прав и обременение объекта недвижимости:	не зарегистрировано	
5	Договоры участия в долевом строительстве:	не зарегистрировано	
6	Заявленные в судебном порядке права требования:	данные отсутствуют	
7	Сведения о возможности предоставления третьим лицам персональных данных физического лица	данные отсутствуют	
8	Сведения о возражении в отношении зарегистрированного права:	данные отсутствуют	
9	Сведения о наличии решения об изъятии объекта недвижимости для государственных и муниципальных нужд:	данные отсутствуют	
10	Сведения о невозможности государственной регистрации без личного участия правообладателя или его законного представителя:	данные отсутствуют	
11	Правопритязания и сведения о наличии поступивших, но не рассмотренных заявлений о проведении государственной регистрации права (перехода, прекращения права), ограничения права или обременения объекта недвижимости, сделки в отношении объекта недвижимости:	отсутствуют	

 ДОКУМЕНТ ПОДПИСАН ЭЛЕКТРОННОЙ ПОДПИСЬЮ
Сертификат: 00BB056B7401CB38D2B3576ACDC8425108 Владелец: ФЕДЕРАЛЬНАЯ СЛУЖБА ГОСУДАРСТВЕННОЙ РЕГИСТРАЦИИ, КАДАСТРА И КАРТОГРАФИИ Действителен с 27.06.2023 по 19.09.2024

полное наименование должности

КОПИЯ ВЕРНА
инициалы, фамилия

Подпись


С.В. Смирнов
16.10.2023




Выписка из Единого государственного реестра недвижимости об объекте недвижимости
Описание местоположения объекта недвижимости

Сооружение			
вид объекта недвижимости			
Лист № 1 раздела 5	Всего листов раздела 5: 1	Всего разделов: 3	Всего листов выписки: 4
16.10.2023г. № КУВИ-001/2023-235162808			
Кадастровый номер:		59:32:0000000:8059	

Схема расположения объекта недвижимости (части объекта недвижимости) на земельном участке(ах)



Масштаб 1:800000 Условные обозначения:

	 ДОКУМЕНТ ПОДПИСАН ЭЛЕКТРОННОЙ ПОДПИСЬЮ	
	Сертификат: 00ВВ056В7401СВ38D2В3576АСDС8425108 Владелец: ФЕДЕРАЛЬНАЯ СЛУЖБА ГОСУДАРСТВЕННОЙ РЕГИСТРАЦИИ, КАДАСТРА И КАРТОГРАФИИ Действителен: с 27.06.2023 по 19.09.2024	
полное наименование должности	инициалы, фамилия	

Филиал публично-правовой компании «Роскадастр» по Пермскому краю
полное наименование органа регистрации прав
Выписка из Единого государственного реестра недвижимости об объекте недвижимости

Сведения о характеристиках объекта недвижимости

На основании запроса от 16.10.2023, поступившего на рассмотрение 16.10.2023, сообщаем, что согласно записям Единого государственного реестра недвижимости:

Раздел 1 Лист 1

Сооружение			
вид объекта недвижимости			
Лист № 1 раздела 1	Всего листов раздела 1: 2	Всего разделов: 3	Всего листов выписки: 4
16.10.2023г. № КУВИ-001/2023-235162795			
Кадастровый номер:	59:07:0000000:2898		
Номер кадастрового квартала:	59:07:0000000		
Дата присвоения кадастрового номера:	22.10.2012		
Ранее присвоенный государственный учетный номер:	Инвентарный номер 32360; Условный номер 59-59-01/023/2012-447		
Местоположение:	Пермский край, район Краснокамский, направление Чепца-Пермь-Сортировочная 1400 км, ПК 8		
Площадь:	данные отсутствуют		
Основная характеристика (для сооружения):	тип	значение	единица измерения
	протяженность	185	в метрах
Назначение:	энергетики и электропередачи		
Наименование:	Линия низкого напряжения		
Количество этажей, в том числе подземных этажей:	0, в том числе подземных 0		
Год ввода в эксплуатацию по завершении строительства:	1964		
Год завершения строительства:	данные отсутствуют		
Кадастровая стоимость, руб.:	57442.46		
Кадастровые номера иных объектов недвижимости, в пределах которых расположен объект недвижимости:	59:07:2460101:71		
Кадастровые номера помещений, машино-мест, расположенных в здании или сооружении:	данные отсутствуют		
Кадастровые номера объектов недвижимости, из которых образован объект недвижимости:	данные отсутствуют		
Кадастровые номера образованных объектов недвижимости:	данные отсутствуют		
Сведения о включении объекта недвижимости в состав предприятия как имущественного комплекса:	данные отсутствуют		
Сведения о включении объекта недвижимости в состав единого недвижимого комплекса:	данные отсутствуют		


полное наименование должности	ДОКУМЕНТ ПОДПИСАН ЭЛЕКТРОННОЙ ПОДПИСЬЮ
	Сертификат 00BВ056B7401СВ38D2В3576АСДСК+2510Ж Владелец: ФЕДЕРАЛЬНАЯ СЛУЖБА ГОСУДАРСТВЕННОЙ РЕГИСТРАЦИИ, КАДАСТРА И КАРТОГРАФИИ Действителен с 27.06.2023 по 19.09.2024

КОПИЯ ВЕРНА
 инициалы, фамилия

С. С. Дуров
 16.10.2023

Подпись

Сооружение			
вид объекта недвижимости			
Лист № 2 раздела 1	Всего листов раздела 1: 2	Всего разделов: 3	Всего листов выписки: 4
16.10.2023г. № КУВИ-001/2023-235162795			
Кадастровый номер:		59:07:0000000:2898	
Виды разрешенного использования:		данные отсутствуют	
Сведения о включении объекта недвижимости в реестр объектов культурного наследия:		данные отсутствуют	
Сведения о кадастровом инженере:		данные отсутствуют	
Статус записи об объекте недвижимости:		Сведения об объекте недвижимости имеют статус "актуальные, ранее учтенные"	
Особые отметки:		Сведения, необходимые для заполнения разделов: 6 - Сведения о частях объекта недвижимости; 7 - Перечень помещений, машино-мест, расположенных в здании, сооружении; 8 - План расположения помещения, машино-места на этаже (плане этажа), отсутствуют.	
Получатель выписки:		Андросова Галия Возыховна, действующий(ая) на основании документа "" АДМИНИСТРАЦИЯ КРАСНОКАМСКОГО ГОРОДСКОГО ОКРУГА	

полное наименование должности	 ДОКУМЕНТ ПОДПИСАН ЭЛЕКТРОННОЙ ПОДПИСЬЮ	инициалы, фамилия
	Сертификат 00BB056B7401CB38D2B3576ACDC8425108 Владелец: ФЕДЕРАЛЬНАЯ СЛУЖБА ГОСУДАРСТВЕННОЙ РЕГИСТРАЦИИ, КАДАСТРА И КАРТОГРАФИИ Действителен с 27.06.2023 по 19.09.2024	

Выписка из Единого государственного реестра недвижимости об объекте недвижимости
Сведения о зарегистрированных правах

Сооружение			
вид объекта недвижимости			
Лист № 1 раздела 2		Всего листов раздела 2: 1	
		Всего разделов: 3	
Всего листов выписки: 4			
16.10.2023г. № КУВИ-001/2023-235162795			
Кадастровый номер:		59:07:0000000:2898	
1	Правообладатель (правообладатели):	1.1	Открытое акционерное общество "Российские железные дороги", ИНН: 7708503727, ОГРН: 1037739877295
	Сведения о возможности предоставления третьим лицам персональных данных физического лица:	1.1.1	данные отсутствуют
2	Вид, номер, дата и время государственной регистрации права:	2.1	Собственность 59-59-01/023/2012-447 29.10.2012 00:00:00
3	Сведения об осуществлении государственной регистрации сделки, права без необходимого в силу закона согласия третьего лица, органа:	3.1	данные отсутствуют
4	Ограничение прав и обременение объекта недвижимости:	не зарегистрировано	
5	Договоры участия в долевом строительстве:	не зарегистрировано	
6	Заявленные в судебном порядке права требования:	данные отсутствуют	
7	Сведения о возможности предоставления третьим лицам персональных данных физического лица	данные отсутствуют	
8	Сведения о возражении в отношении зарегистрированного права:	данные отсутствуют	
9	Сведения о наличии решения об изъятии объекта недвижимости для государственных и муниципальных нужд:	данные отсутствуют	
10	Сведения о невозможности государственной регистрации без личного участия правообладателя или его законного представителя:	данные отсутствуют	
11	Правопритязания и сведения о наличии поступивших, но не рассмотренных заявлений о проведении государственной регистрации права (перехода, прекращения права), ограничения права или обременения объекта недвижимости, сделки в отношении объекта недвижимости:	отсутствуют	

полное наименование должности

ДОКУМЕНТ ПОДПИСАН
ЭЛЕКТРОННОЙ ПОДПИСЬЮ
Сертификат 00BB056B7401CB38D2B3576ACDC8425108
Владелец: ФЕДЕРАЛЬНАЯ СЛУЖБА ГОСУДАРСТВЕННОЙ
РЕГИСТРАЦИИ, КАДАСТРА И КАРТОГРАФИИ
Действителен с 27.06.2023 по 19.09.2024

КОПИЯ ВЕРНА
инициалы, фамилия
Подпись *С. В. Дирякина*
16.10.2023




Выписка из Единого государственного реестра недвижимости об объекте недвижимости
 Описание местоположения объекта недвижимости

Сооружение			
вид объекта недвижимости			
Лист № 1 раздела 5	Всего листов раздела 5: 1	Всего разделов: 3	Всего листов выписки: 4
16.10.2023г. № КУВИ-001/2023-235162795			
Кадастровый номер:		59:07:0000000:2898	

Схема расположения объекта недвижимости (части объекта недвижимости) на земельном участке(ах)



Масштаб 1:20000 Условные обозначения:

	 ДОКУМЕНТ ПОДПИСАН ЭЛЕКТРОННОЙ ПОДПИСЬЮ	
	Сертификат: 00BV056B7401CB38D2B3576ACDC8425108 Владелец: ФЕДЕРАЛЬНАЯ СЛУЖБА ГОСУДАРСТВЕННОЙ РЕГИСТРАЦИИ, КАДАСТРА И КАРТОГРАФИИ Действителен: с 27.06.2023 по 19.09.2024	
полное наименование должности		инициалы, фамилия

Сведения о характеристиках объекта недвижимости

На основании запроса от 12.07.2023, поступившего на рассмотрение 12.07.2023, сообщаем, что согласно записям Единого государственного реестра недвижимости:

Раздел 1 Лист 1

Сооружение			
вид объекта недвижимости			
Лист № 1 раздела 1	Всего листов раздела 1: 2	Всего разделов: 4	Всего листов выписки: 11
12.07.2023г. № КУВИ-001/2023-160477957			
Кадастровый номер:	59:07:2460101:248		
Номер кадастрового квартала:	59:07:2460101		
Дата присвоения кадастрового номера:	20.03.2019		

Ранее присвоенный государственный учетный номер:	данные отсутствуют		
Местоположение:	Пермский край, Краснокамский городской округ, в районе д. Мишкино		
Площадь:	данные отсутствуют		
Основная характеристика (для сооружения):	тип	значение	единица измерения
	протяженность	1780	в метрах
Назначение:	1.6. Сооружения газохимического комплекса		
Наименование:	Газопровод для нужд установки по сжиганию отходов в д. Мишкино Оверьятского городского поселения Краснокамского района		
Количество этажей, в том числе подземных этажей:	данные отсутствуют		
Год ввода в эксплуатацию по завершении строительства:	2019		
Год завершения строительства:	данные отсутствуют		
Кадастровая стоимость, руб.:	532.27		
Кадастровые номера иных объектов недвижимости, в пределах которых расположен объект недвижимости:	59:07:2460101:36, 59:07:2460101:47, 59:07:2460101:71, 59:07:0000000:24, 59:07:2460101:95		
Кадастровые номера помещений, машино-мест, расположенных в здании или сооружении:	данные отсутствуют		
Кадастровые номера объектов недвижимости, из которых образован объект недвижимости:	данные отсутствуют		
Кадастровые номера образованных объектов недвижимости:	данные отсутствуют		
Сведения о включении объекта недвижимости в состав предприятия как имущественного комплекса:	данные отсутствуют		

полное наименование должности	ДОКУМЕНТ ПОДПИСАН ЭЛЕКТРОННОЙ ПОДПИСЬЮ
	Сертификат: 3094B7974B3CAE1F07A347CFAD6FA78 Владелец: ФЕДЕРАЛЬНАЯ СЛУЖБА ГОСУДАРСТВЕННОЙ РЕГИСТРАЦИИ, КАДАСТРА И КАРТОГРАФИИ Действителен с 17.05.2022 по 10.08.2023


КОПИЯ ВЕРНА

инициалы, фамилия

Подпись *С. Сидорова*
16.10.2023



Сооружение			
вид объекта недвижимости			
Лист № 2 раздела 1	Всего листов раздела 1: 2	Всего разделов: 4	Всего листов выписки: 11
12.07.2023г. № КУВИ-001/2023-160477957			
Кадастровый номер:		59:07:2460101:248	
Сведения о включении объекта недвижимости в состав единого недвижимого комплекса:		данные отсутствуют	
Виды разрешенного использования:		данные отсутствуют	
Сведения о включении объекта недвижимости в реестр объектов культурного наследия:		данные отсутствуют	
Сведения о кадастровом инженере:		15376, созданием сооружения, расположенного по адресу: Пермский край, Краснокамский городской округ, в районе д. Мишкино, 08/2019, 2019-01-22	
Статус записи об объекте недвижимости:		Сведения об объекте недвижимости имеют статус "актуальные"	
Особые отметки:		Сведения, необходимые для заполнения разделов: 6 - Сведения о частях объекта недвижимости; 7 - Перечень помещений, машино-мест, расположенных в здании, сооружении; 8 - План расположения помещения, машино-места на этаже (плане этажа), отсутствуют.	
Получатель выписки:		Андросова Галия Возыховна, действующий(ая) на основании документа "" АДМИНИСТРАЦИЯ КРАСНОКАМСКОГО ГОРОДСКОГО ОКРУГА	

ПОЛНОЕ НАИМЕНОВАНИЕ ДОЛЖНОСТИ	 ДОКУМЕНТ ПОДПИСАН ЭЛЕКТРОННОЙ ПОДПИСЬЮ	инициалы, фамилия
	Сертификат: 3094B7974B3CA8E1F07A347CFAD6FA78 Владелец: ФЕДЕРАЛЬНАЯ СЛУЖБА ГОСУДАРСТВЕННОЙ РЕГИСТРАЦИИ, КАДАСТРА И КАРТОГРАФИИ Действителен с 17.05.2022 по 10.08.2023	

Выписка из Единого государственного реестра недвижимости об объекте недвижимости
Сведения о зарегистрированных правах

Сооружение вид объекта недвижимости			
Лист № 1 раздела 2	Всего листов раздела 2: 1	Всего разделов: 4	Всего листов выписки: 11
12.07.2023г. № КУВИ-001/2023-160477957			
Кадастровый номер:		59:07:2460101:248	
1	Правообладатель (правообладатели):	1.1	Закрытое акционерное общество "Верхнекамстройкомплект", ИНН: 5905014305, ОГРН: 1025901218232
	Сведения о возможности предоставления третьим лицам персональных данных физического лица:	1.1.1	данные отсутствуют
2	Вид, номер, дата и время государственной регистрации права:	2.1	Собственность 59:07:2460101:248-59/091/2019-1 06.05.2019 16:09:17
3	Сведения об осуществлении государственной регистрации сделки, права без необходимого в силу закона согласия третьего лица, органа:	3.1	данные отсутствуют
4	Ограничение прав и обременение объекта недвижимости:	не зарегистрировано	
5	Договоры участия в долевом строительстве:	не зарегистрировано	
6	Заявленные в судебном порядке права требования:	данные отсутствуют	
7	Сведения о возможности предоставления третьим лицам персональных данных физического лица	данные отсутствуют	
8	Сведения о возражении в отношении зарегистрированного права:	данные отсутствуют	
9	Сведения о наличии решения об изъятии объекта недвижимости для государственных и муниципальных нужд:	данные отсутствуют	
10	Сведения о невозможности государственной регистрации без личного участия правообладателя или его законного представителя:	данные отсутствуют	
11	Правопритязания и сведения о наличии поступивших, но не рассмотренных заявлений о проведении государственной регистрации права (перехода, прекращения права), ограничения права или обременения объекта недвижимости, сделки в отношении объекта недвижимости:	отсутствуют	

полное наименование должности



ДОКУМЕНТ ПОДПИСАН

ЭЛЕКТРОННОЙ ПОДПИСЬЮ

Сертификат: 3094B7974B3CAKE1F07A347CFAD6FA78

Владелец: ФЕДЕРАЛЬНАЯ СЛУЖБА ГОСУДАРСТВЕННОЙ
РЕГИСТРАЦИИ, КАДАСТРА И КАРТОГРАФИИ
Действителен с 17.05.2022 по 10.08.2023

КОПИЯ ВЕРНА

инициалы, фамилия

Подпись

И. Курочкин
16.10.2023



Выписка из Единого государственного реестра недвижимости об объекте недвижимости
Описание местоположения объекта недвижимости

Сооружение			
вид объекта недвижимости			
Лист № 1 раздела 5	Всего листов раздела 5: 1	Всего разделов: 4	Всего листов выписки: 11

12.07.2023г. № КУВИ-001/2023-160477957	
Кадастровый номер:	59:07:2460101:248

Схема расположения объекта недвижимости (части объекта недвижимости) на земельном участке(ах)



Масштаб 1:20000	Условные обозначения:
-----------------	-----------------------

 ДОКУМЕНТ ПОДПИСАН ЭЛЕКТРОННОЙ ПОДПИСЬЮ	Сертификат: 3094В7974ВЗСАВЕ1Г07А347СFAD6FА78 Владелец: ФЕДЕРАЛЬНАЯ СЛУЖБА ГОСУДАРСТВЕННОЙ РЕГИСТРАЦИИ, КАДАСТРА И КАРТОГРАФИИ Действителен: с 17.05.2022 по 10.08.2023		
		полное наименование должности	инициалы, фамилия