

Исп. Чекин М.И.

Кудряшова Е. А.  
03.11.2022



ФЕДЕРАЛЬНАЯ СЛУЖБА ГОСУДАРСТВЕННОЙ РЕГИСТРАЦИИ, КАДАСТРА И КАРТОГРАФИИ  
Федеральное государственное бюджетное учреждение «ФЕДЕРАЛЬНАЯ КАДАСТРОВАЯ ПАЛАТА ФЕДЕРАЛЬНОЙ СЛУЖБЫ ГОСУДАРСТВЕННОЙ РЕГИСТРАЦИИ, КАДАСТРА И КАРТОГРАФИИ» (ФГБУ «ФКП Росреестра»)

И.п. главы муниципального округа - главы администрации Кудымкарского муниципального округа Пермского края

Филиал ФГБУ «ФКП Росреестра» по Пермскому краю

Коноваловой С.А.

Дзержинского ул., д. 35, г. Пермь, 614068  
тел. (342) 201-71-15, факс (342) 281-84-94  
E-mail: [flijal@59.kadastr.ru](mailto:flijal@59.kadastr.ru); <http://kadastr.ru>  
ОКПО 83297055, ОГРН 1027700485757  
ИНН/КПП 7705401340/590343001

kudraion@mail.ru

03.11.2022 № 01-15/4292/22

Чекин М.И.  
03.11.2022

На № \_\_\_\_\_ от \_\_\_\_\_

О рассмотрении обращения

Уважаемая Светлана Анатольевна!

Ваше обращение от 13.10.2022 № 6165, поступившее в адрес филиала ФГБУ «ФКП Росреестра» по Пермскому краю (далее – Филиал) по вопросу предоставления справок о наличии/отсутствии имущества рассмотрено, и сообщается.

Согласно пункту 2 части 2 статьи 3.1. Федерального закона от 13.07.2015 № 218-ФЗ «О государственной регистрации недвижимости» (далее – Закон о регистрации), Филиал наделён полномочиями по предоставлению сведений, содержащихся в Едином государственном реестре недвижимости (далее – ЕГРН).

Предоставление сведений, содержащихся в ЕГРН, регламентировано статьями 62, 63 Закона о регистрации.

Сведения, содержащиеся в ЕГРН, предоставляются в форме электронного документа или в форме документа на бумажном носителе в виде копии документа, на основании которого сведения внесены в ЕГРН, выписки из ЕГРН или ином виде, установленном органом нормативно-правового регулирования.

Формы выписок, в виде которых предоставляются сведения, содержащиеся в ЕГРН, утверждены приказом Росреестра от 04.09.2020 № П/0329 «Об утверждении форм выписок из Единого государственного реестра недвижимости, состава содержащихся в них сведений и порядка их заполнения, требований к форматудокументов, содержащих сведения Единого государственного реестра недвижимости и предоставляемых в электронном виде, а также об установлении иных видов предоставления сведений, содержащихся в Едином государственном реестре недвижимости»



3138  
03 11 22

Все выписки отличаются по составу и содержанию сведений.

Информация об объектах недвижимости, расположенных в пределах кадастрового квартала, в том числе информация о кадастровом номере, виде объекта недвижимости, адресе объекта недвижимости, содержится в кадастровом плане территории.

Информация о правообладателе объекта недвижимости по состоянию на актуальную дату содержится как в выписке об основных характеристиках и зарегистрированных правах на объект недвижимости, так и в выписке об объекте недвижимости.

Вместе с тем, в выписке об основных характеристиках и зарегистрированных правах на объект недвижимости в реквизите «Правообладатель (правообладатели)» указываются сведения о лице, за которым зарегистрировано право на объект недвижимости согласно актуальной записи ЕГРН, т.е. в выдаваемых сведениях отображаются права, зарегистрированные в соответствии с Федеральным законом от 21.07.1997 № 122-ФЗ «О государственной регистрации прав на недвижимое имущество и сделок с ним» (далее – Закон № 122-ФЗ).

При отсутствии в ЕГРН сведений, необходимых для заполнения реквизита, в нем указываются слова «данные отсутствуют».

Порядок предоставления сведений, содержащихся в ЕГРН, утвержден приказом Росреестра от 08.04.2021 № П/0149 (далее – Порядок).

Данный Порядок определяет не только порядок предоставления сведений, содержащихся в ЕГРН, но и форму, порядок и способы направления запросов о предоставлении сведений, содержащихся в ЕГРН (далее – запросы), состав и порядок заполнения запросов; формы предоставления сведений, содержащихся в ЕГРН. Таким образом, запрос о предоставлении сведений, содержащихся в ЕГРН, должен соответствовать определенной Порядком форме и содержанию (приложение к Порядку).

Обращаем Ваше внимание, что в соответствии с последними изменениями, внесенными в часть 2 статью 62 Закона о регистрации, органы государственной власти запрашивают и получают в федеральном государственном бюджетном учреждении сведения, содержащиеся в ЕГРН, только в электронной форме.

В случае если в ЕГРН отсутствуют запрашиваемые сведения или предоставление запрашиваемых сведений не допускается в соответствии с федеральным законом, орган регистрации прав в срок не более трех рабочих дней со дня получения им запроса о предоставлении сведений направляет уведомление об отсутствии в ЕГРН запрашиваемых сведений или обоснованное решение об отказе в предоставлении запрашиваемых сведений, которое может быть обжаловано в судебном порядке.

Таким образом, для получения информации Вам необходимо в электронной



форме направить запрос на получение сведений, содержащихся в ЕГРН, в виде кадастрового плана территории, в виде выписки об основных характеристиках и зарегистрированных правах на объект недвижимости либо выписки об объекте недвижимости.

Подача запросов в электронной форме посредством Личного кабинета, размещённого на официальном сайте Росреестра: <https://rosreestr.gov.ru> имеет ряд преимуществ:

– при заполнении формы запроса о предоставлении сведений из ЕГРН в разделе «Запрашиваемые сведения» можно добавить в один запрос до 10 кадастровых номеров объектов недвижимости и получить в ответ отдельные выписки на каждый указанный объект;


– также в разделе «Запрашиваемые сведения» к запросу можно прикрепить список кадастровых номеров объектов недвижимости в формате CSV, сформированный в Excel, объёмом до 100 кадастровых номеров и получить в ответ отдельные выписки на каждый указанный объект;

– документы можно подать дистанционно в любое удобное время, что, в свою очередь, обеспечивает значительную экономию времени и материальных затрат на транспорт или почтовые расходы.

Дополнительно сообщаем, что информация в виде справок не предусмотрена действующим законодательством.

Настоящее письмо носит информационный характер и не является отказом в предоставлении сведений, содержащихся в ЕГРН.

И.о. директора филиала



Е.А. Тимшина

А.С. Чубукова  
201-71-15





ГУ МВД России по Пермскому краю

Межмуниципальный отдел  
Министерства внутренних дел  
Российской Федерации  
«Кудымкарский»  
(реализующий задачи и функции органов  
внутренних дел на территории  
Кудымкарского городского округа,  
Кудымкарского и Юсьвинского  
муниципальных округов)  
(Межмуниципальный отдел  
МВД России «Кудымкарский»)

ул. Советская, 36, Кудымкар, 619000  
тел. (34260) 4-55-61, факс (34260) 4-55-61

15.03.2023 г. № 9/ 5781

Главе администрации  
Кудымкарского МО

Н.А. Стояновой  
ул. Лихачева, 54  
г. Кудымкар  
Пермский край, 619000

Уважаемая Наталья Александровна!

ОВМ МО МВД России «Кудымкарский» в ответ на Ваш запрос от 07.02.2023 г. № 741 направляем Вам сведения о гражданах согласно списка.

Приложение: на 1 л. в 1 экз.

Начальник ОВМ  
подполковник полиции

Н.И. Рочев

Исп: Рочев Н.И.  
Тел: 3426043765



17 1156 03 13

**Филиал публично-правовой компании «Роскадастр» по Пермскому краю**  
(полное наименование органа регистрации прав)

Раздел 1

## КАДАСТРОВЫЙ ПЛАН ТЕРРИТОРИИ

Лист № 2	раздела 1	Всего листов раздела 1: 2	Всего разделов: 12	Всего листов: 1377
« 20 » сентября 2023 г. № КУВИ-001/2023-214297944				
Номер кадастрового квартала: 81:06:2390001				

Номер п/п	Кадастровый номер объекта недвижимости	Вид объекта недвижимости	Адрес	Площадь или основная характеристика	Категория земель	Виды разрешенного использования	Назначение (проектируемое назначение)	Кадастровая стоимость (руб)
1	2	3	4	5	6	7	8	9
6	81:06:3030002:461 (входит в единое землепользование 81:06:0000000:25)	Земельный участок	Пермский край, Кудымкарский р-н	4	Земли промышленности, энергетики, транспорта, связи, радиовещания, телевидения, информатики, земли для обеспечения космической деятельности, земли обороны, безопасности и земли иного специального назначения	—	—	1.76
7	81:06:3030002:462 (входит в единое землепользование 81:06:0000000:25)	Земельный участок	Пермский край, Кудымкарский р-н	4	Земли промышленности, энергетики, транспорта, связи, радиовещания, телевидения, информатики, земли для обеспечения космической деятельности, земли обороны, безопасности и земли иного специального назначения	—	—	1.76
8	81:06:3030002:463 (входит в единое землепользование 81:06:0000000:25)	Земельный участок	Пермский край, Кудымкарский р-н	4	Земли промышленности, энергетики, транспорта, связи, радиовещания,	—	—	1.76



					телевидения, информатики, земли для обеспечения космической деятельности, земли обороны, безопасности и земли иного специального назначения			
9	81:06:3030002:464 (входит в единое землепользование 81:06:0000000:25)	Земельный участок	Пермский край, Кудымкарский р-н	4	Земли промышленности, энергетики, транспорта, связи, радиовещания, телевидения, информатики, земли для обеспечения космической деятельности, земли обороны, безопасности и земли иного специального назначения	—	—	1.76
10	81:06:3030002:465 (входит в единое землепользование 81:06:0000000:25)	Земельный участок	Пермский край, Кудымкарский р-н	4	Земли промышленности, энергетики, транспорта, связи, радиовещания, телевидения, информатики, земли для обеспечения космической деятельности, земли обороны, безопасности и земли иного специального назначения	—	—	1.76

полное наименование должности

М.П.

подпись

инициалы, фамилия



**Филиал публично-правовой компании «Роскадастр» по Пермскому краю**  
(полное наименование органа регистрации прав)

Раздел 1

**КАДАСТРОВЫЙ ПЛАН ТЕРРИТОРИИ**

На основании запроса от 20.09.2023, поступившего на рассмотрение 20.09.2023, сообщаем, что согласно записям Единого государственного реестра недвижимости:

Лист № 1	раздела 1	Всего листов раздела 1: 2	Всего разделов: 12	Всего листов: 1377
« 20 » сентября 2023 г. № КУВИ-001/2023-214297944				
Номер кадастрового квартала: 81:06:2390001			Площадь кадастрового квартала: 14.27 Га	

**Общие сведения об объектах недвижимости в кадастровом квартале**

Номер п/п	Кадастровый номер объекта недвижимости	Вид объекта недвижимости	Адрес	Площадь или основная характеристика	Категория земель	Виды разрешенного использования	Назначение (проектируемое назначение)	Кадастровая стоимость (руб)
1	2	3	4	5	6	7	8	9
1	81:06:2390001:2	Земельный участок	Пермский край, Кудымкарский р-н, д Позагорт	3000	Земли населенных пунктов	Для ведения личного подсобного хозяйства	—	141570
2	81:06:2390001:6	Земельный участок	Пермский край, Кудымкарский р-н, д Позагорт	2800	Земли населенных пунктов	Для ведения личного подсобного хозяйства	—	132132
3	81:06:3030002:42 (входит в единое землепользование 81:06:0000000:25)	Земельный участок	Пермский край, Кудымкарский р-н	14	Земли промышленности, энергетики, транспорта, связи, радиовещания, телевидения, информатики, земли для обеспечения космической деятельности, земли обороны, безопасности и земли иного специального назначения	—	—	6.15
4	81:06:3030002:459 (входит в единое землепользование 81:06:0000000:25)	Земельный участок	Пермский край, Кудымкарский р-н	4	Земли промышленности, энергетики, транспорта, связи, радиовещания, телевидения,	—	—	1.76



					информатики, земли для обеспечения космической деятельности, земли обороны, безопасности и земли иного специального назначения			
5	81:06:3030002:460 (входит в единое землепользование 81:06:0000000:25)	Земельный участок	Пермский край, Кудымкарский р-н	4	Земли промышленности, энергетики, транспорта, связи, радиовещания, телевидения, информатики, земли для обеспечения космической деятельности, земли обороны, безопасности и земли иного специального назначения	—	—	1.76

\_\_\_\_\_ полное наименование должности

М.П.

\_\_\_\_\_ подпись

\_\_\_\_\_ инициалы, фамилия

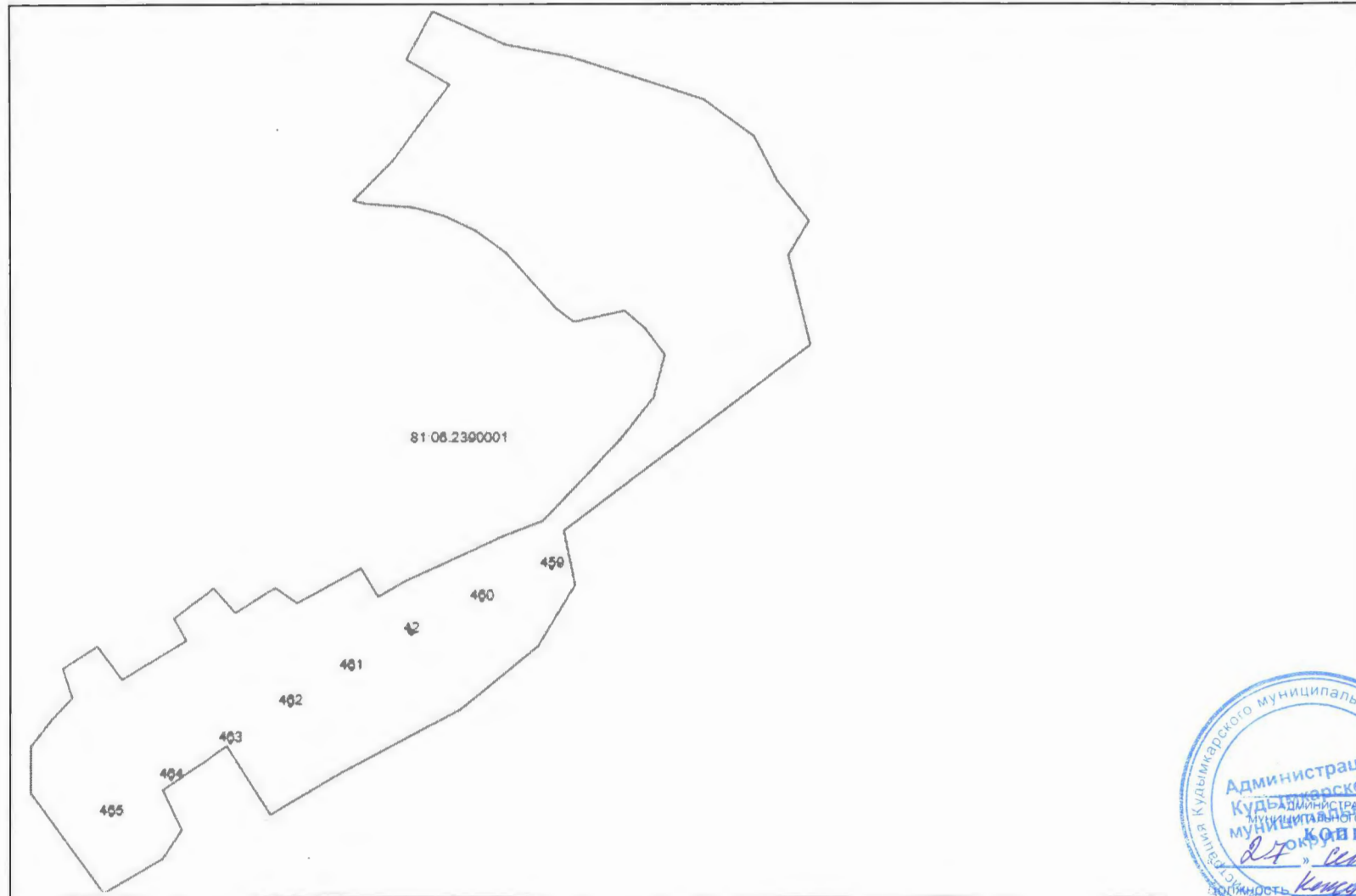




КАДАСТРОВЫЙ ПЛАН ТЕРРИТОРИИ

Лист № 1	раздела 2	Всего листов раздела 2: 1	Всего разделов: 12	Всего листов: 1377
« 20 » сентября 2023 г. № КУВИ-001/2023-214297944				
Номер кадастрового квартала: 81:06:2390001				

План (чертеж, схема) объектов недвижимости, расположенных в кадастровом квартале



Масштаб:

Администрация  
 Kudymkarsкого  
 муниципального округа  
 Мурманской области  
 КОПИЯ ВЕРНА  
 20 23  
 Подпись: [Signature]  
 И.И.О. [Initials]

3

3.

**Акт**  
**обследования населенного пункта д. Позагорт**  
**Кудымкарского муниципального округа Пермского края**

Деревня Позагорт  
Первое декабря две тысячи двадцать второго года

Время обследования: с 10 час. 00 мин. по 13 час. 00 мин.

**Комиссия в составе:**

**Гусельникова Е.Н.** – Заместителя главы администрации Кудымкарского муниципального округа Пермского края по экономическому и территориальному развитию, заместитель председателя комиссии;

**Четиной М.Н.** - Начальника управления экономики администрации Кудымкарского муниципального округа Пермского края, члена комиссии;

**Пронина М.Л.** - Главного специалиста по отчетности управления экономики администрации Кудымкарского муниципального округа Пермского края, секретаря комиссии.

составили настоящий акт о нижеследующем:

Деревня Позагорт расположена на юго-восточной окраине Кудымкарского муниципального округа Пермского края, в лесной зоне, по правому берегу р. Юсьва. Расстояние до ближайшего населенного пункта, д. Мучаки составляет 4 км, до административного центра, города Кудымкар, составляет 31 км.

В деревне Позагорт имеются девять домов, дома находятся в разрушенном состоянии, в домах никто не проживает.

Населенный пункт зарос деревьями и кустарниками, признаков использования земельных участков не обнаружены, не производятся посадки сельскохозяйственных культур, земля не обрабатывается, не производится выпас скота, полностью отсутствуют жители, жилые помещения находящиеся в собственности граждан, земельные участки, предоставленные гражданам или юридическим лицам для жилищного строительства или комплексного освоения в целях жилищного строительства, объекты социального, экономического и культурного назначения, медицинские и образовательные учреждения, автомобильные дороги и другие сети жилищно-коммунальной инфраструктуры (водоснабжение, электроснабжение, сотовая связь), хозяйствующие субъекты, осуществляющие предпринимательскую деятельность.

Обследование населенного пункта осуществлялось с использованием камеры смартфона iPhone XR, параметры камеры 12 Мп, объектив

шестилинзовый, f/1.8, разрешение фотосъемки 4000 x 3000 пикселей, без вспышки при естественном дневном освещении (фотоматериал прилагается к акту).

Приложение: фотографии в количестве 9 (девять) шт.

Заместитель главы администрации  
Кудымкарского муниципального округа  
Пермского края по экономическому  
и территориальному развитию,  
заместитель председателя комиссии


Гусельников Е.Н.

Начальник управления экономики  
администрации Кудымкарского  
муниципального округа Пермского края,  
член комиссии

Четина М.Н.

Главный специалист по отчетности  
управления экономики администрации  
Кудымкарского муниципального округа  
Пермского края, секретарь комиссии

Пронина М.Л.













**Акт**  
**обследования населенного пункта д. Позагорт**  
**Кудымкарского муниципального округа Пермского края**

Деревня Позагорт

Тринадцатое сентября декабря две тысячи двадцать третьего года

Время обследования: с 15 час. 00 мин. по 16 час. 00 мин.

**Комиссия в составе:**

**Адушкиной Г.Н.** – заместителя главы администрации Кудымкарского муниципального округа Пермского края, начальника управления экономического развития, заместитель председателя комиссии;

**Чугайновой Е.Г.** - заместителя начальника управления по развитию инфраструктуры и ЖКХ, начальника отдела архитектуры администрации Кудымкарского муниципального округа Пермского края, члена комиссии;

**Пронина М.Л.** - начальника отдела экономического анализа и инвестиционного развития управления экономического развития администрации Кудымкарского муниципального округа Пермского края, секретаря комиссии.

составили настоящий акт о нижеследующем:

Деревня Позагорт расположена на юго-восточной окраине Кудымкарского муниципального округа Пермского края, в лесной зоне, по правому берегу р. Юсьва. Расстояние до ближайшего населенного пункта, д. Мучаки составляет 4 км, до административного центра, города Кудымкар, составляет 31 км.

В деревне Позагорт имеются девять строений в разрушенном состоянии, большая часть конструктивных элементов строений отсутствует или разрушена, что не позволяет признать данные объекты зданиями - жилыми домами, в деревне долгое время никто не проживает.

Территория населенного пункта заросла деревьями и кустарниками, признаков использования земельных участков не обнаружено, посадки сельскохозяйственных культур не производятся, земля не обрабатывается, полностью отсутствуют жители.

Обследование населенного пункта осуществлялось с использованием камеры смартфона iPhone 8, без вспышки при естественном дневном освещении (фотоматериал прилагается к акту).

Приложение: фотографии в количестве 9 (девять) шт.

Заместитель главы администрации  
Кудымкарского муниципального округа  
Пермского края, начальника управления  
экономического развития,  
заместитель председателя комиссии

Г.Н. Адушкина

Заместитель начальника управления  
по развитию инфраструктуры и ЖКХ,  
начальник отдела архитектуры администрации  
Кудымкарского муниципального округа  
Пермского края, член комиссии

Е.Г. Чугайнова

Начальник отдела экономического анализа  
и инвестиционного развития управления  
экономического развития администрации  
Кудымкарского муниципального округа  
Пермского края, секретарь комиссии

М.Л. Пронина





Photograph of a dilapidated wooden building with a collapsed roof, partially obscured by tall, dry grasses and green plants in the foreground. The sky is clear blue.

Photograph of a dilapidated wooden building with a collapsed roof, surrounded by tall, dry grasses and trees with autumn foliage. The sky is clear blue.









АДМИНИСТРАЦИЯ  
КУДЫМКАРСКОГО МУНИЦИПАЛЬНОГО ОКРУГА  
ПЕРМСКОГО КРАЯ

ПОСТАНОВЛЕНИЕ

25.05.2023

№01-04-1747

**О создании комиссии по рассмотрению вопроса об упразднении населенных пунктов, расположенных на территории Кудымкарского муниципального округа Пермского края**

Руководствуясь статьями 12,13 Закона Пермской области от 28 февраля 1996 года № 416-67 «Об административно-территориальном устройстве Пермского края», Уставом Кудымкарского муниципального округа Пермского края, в целях полного, объективного и всестороннего рассмотрения вопроса об упразднении населенных пунктов, расположенных на территории Кудымкарского муниципального округа Пермского края, а также организации работы по подготовке материалов по рассмотрению вопроса необходимости упразднения населенных пунктов администрация Кудымкарского муниципального округа Пермского края

ПОСТАНОВЛЯЕТ:

1. Создать комиссию по рассмотрению вопроса об упразднении населенных пунктов, расположенных на территории Кудымкарского муниципального округа Пермского края.

2. Утвердить прилагаемые:

2.1. Положение о комиссии по рассмотрению вопроса об упразднении населенных пунктов, расположенных на территории Кудымкарского муниципального округа Пермского края.

2.2. Состав комиссии по рассмотрению вопроса об упразднении населенных пунктов, расположенных на территории Кудымкарского муниципального округа Пермского края.

3. Признать утратившими силу:

3.1. постановление администрации Кудымкарского муниципального округа Пермского края от 16.04.2020 № 428-260-01-06 «О создании комиссии по





рассмотрению вопроса об упразднении населенных пунктов, расположенных на территории Кудымкарского муниципального округа Пермского края»;


3.2. постановление администрации Кудымкарского муниципального округа Пермского края от 26.02.2021 № СЭД-260-01-06-218 «О внесении изменений в постановление администрации Кудымкарского муниципального округа Пермского края от 16.04.2020 № 428-260-01-06 «О создании комиссии по рассмотрению вопроса об упразднении населенных пунктов, расположенных на территории Кудымкарского муниципального округа Пермского края».

4. Опубликовать настоящее постановление на официальном сайте Кудымкарского муниципального округа Пермского края.

5. Настоящее постановление вступает в силу после его официального опубликования.

6. Контроль за исполнением настоящего постановления оставляю за собой.

Глава муниципального округа-  
глава администрации Кудымкарского  
муниципального округа Пермского края



Н.А. Стоянова



Утверждено  
постановлением  
администрации Кудымкарского  
муниципального округа  
25.05.2023 01-04-1747

**Положение  
о комиссии по рассмотрению вопроса об упразднении населенных  
пунктов, расположенных на территории Кудымкарского муниципального  
округа Пермского края**

**1. Общие положения**

1.1. Настоящее Положение определяет функции и порядок деятельности комиссии по рассмотрению вопроса упразднения населенных пунктов, расположенных на территории Кудымкарского муниципального округа Пермского края (далее - Комиссия).

1.2. Упразднение населенных пунктов Кудымкарского муниципального округа Пермского края проводится в целях благоприятных экономических, финансовых и организационных условий для эффективного решения вопросов местного значения.

1.3. Комиссия в своей деятельности руководствуется нормативными правовыми актами Российской Федерации, Пермского края, муниципальными правовыми актами Кудымкарского муниципального округа Пермского края, а также настоящим Положением.

1.4. Комиссия создается правовым актом администрации Кудымкарского муниципального округа Пермского края и является временным коллегиальным органом при администрации Кудымкарского муниципального округа Пермского края до окончания работ по упразднению населенных пунктов, расположенных на территории Кудымкарского муниципального округа Пермского края.

**2. Функции комиссии**

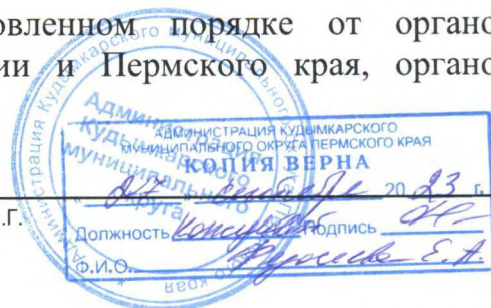
На Комиссию возлагаются следующие функции:

- а) подготовка материалов, содержащих сведения о фактическом состоянии упраздняемых населенных пунктов;
- б) подготовка обоснования экономической эффективности упразднения населенных пунктов;
- в) подготовка прогноза социально-экономических и иных последствий упразднения населенных пунктов;
- г) мотивированный вывод об отсутствии оснований для восстановления в ближайшие годы населенных пунктов, планируемых к упразднению.

**3. Права комиссии**

3.1. Комиссия имеет право:

- а) запрашивать и получать в установленном порядке от органов государственной власти Российской Федерации и Пермского края, органов



местного самоуправления, иных организаций документы и информацию по вопросам, относящимся к компетенции Комиссии;

б) привлекать к участию в работе Комиссии представителей государственной власти Российской Федерации и Пермского края, органов местного самоуправления, иных организаций.

#### 4. Цели и результаты деятельности комиссии

4.1. Основной целью Комиссии является подготовка обоснования решения об упразднении отдельных населенных пунктов, а также материалов, необходимых для упразднения населенных пунктов, фактически прекративших свое существование.

4.2. Результатами деятельности Комиссии является:

а) проведение осмотра и обследования населенных пунктов, подлежащих упразднению, оформление актов осмотра и обследования этих населенных пунктов;

б) получение информации от уполномоченных органов о наличии на территории зарегистрированных граждан и прав на недвижимое имущество;

в) публикация в средствах массовой информации сообщения о предстоящем упразднении населенных пунктов, расположенных на территории Кудымкарского муниципального округа Пермского края;

г) рассмотрение заявлений, предложений и замечаний, касающиеся упразднения населенных пунктов, расположенных на территории Кудымкарского муниципального округа Пермского края;

д) подготовка обоснования целесообразности упразднения населенных пунктов с заключением их экономической эффективности, прогнозе социальноэкономических и иных последствий упразднения населенного пункта;

е) составление картографических материалов.

#### 5. Обязанности комиссии

5.1. Обеспечение соблюдения прав граждан и организаций при обсуждении вопроса упразднения населенных пунктов, расположенных на территории Кудымкарского муниципального округа Пермского края.

5.2. Рассмотрение вопроса упразднения населенных пунктов, расположенных на территории Кудымкарского муниципального округа Пермского края, на заседании Думы Кудымкарского муниципального округа Пермского края и подготовка проекта решения по иницилируемому вопросу.

5.3. Сбор и формирование материалов по упразднению населенных пунктов.

5.4. Обеспечение направления документов в исполнительный орган государственной власти Пермского края, уполномоченный в сфере административно-территориального устройства Пермского края.

#### 6. Организация работы комиссией

6.1. Комиссия состоит из председателя, заместителя председателя и иных членов комиссии.

6.2. Комиссию возглавляет председатель Комиссии.

6.3. Председатель Комиссии:



- а) осуществляет руководство деятельностью Комиссии, определяет повестку дня, сроки и порядок рассмотрения вопросов на ее заседаниях;
- б) инициирует проведение заседаний Комиссии;
- в) ведет заседания Комиссии;
- г) обеспечивает и контролирует выполнение решений Комиссии;
- д) подписывает протоколы заседаний Комиссии, выписки из протоколов и другие документы, касающиеся исполнения полномочий Комиссии;
- е) осуществляет иные действия, необходимые для организации надлежащей деятельности Комиссии.

В случае отсутствия председателя Комиссии руководство деятельностью Комиссии осуществляет заместитель председателя.

#### 6.4. Члены Комиссии:

- а) знакомятся с материалами, поступающими в Комиссию;
- б) участвуют в заседаниях Комиссии лично.

В случае отсутствия члена Комиссии (в том числе по причинам болезни, отпуска, командировки) участие в заседании Комиссии возлагается на лицо, исполняющее его обязанности.

#### 6.5. Секретарь Комиссии:

- а) формирует повестки дня заседаний;
- б) рассылает уведомления о проведении заседаний и материалы к заседаниям Комиссии членам Комиссии;
- в) обеспечивает членов Комиссии информацией, связанной с работой Комиссии;
- г) ведет протоколы заседаний Комиссий;
- д) выполняет иные организационно – технические функции по поручению председателя Комиссии.

6.6. Секретарь Комиссии участвует в заседаниях Комиссии без права голоса.

6.7. Деятельность Комиссии осуществляется в форме заседаний, в том числе с выездом на территорию упраздняемого населенного пункта.


6.8. Комиссия правомочна принимать решения, отнесенные к ее компетенции, если на заседании присутствует не менее половины ее членов. При равенстве голосов решающим является голос председателя Комиссии.

6.9. Решения Комиссии оформляются протоколом, который подписывается председательствующим, секретарем Комиссии, а также всеми присутствующими и проголосовавшими членами Комиссии.

Председатель, заместитель председателя и иные члены Комиссии имеют право изложить свое особое мнение, которое секретарь обязан приложить к протоколу, о чем делается соответствующая отметка в протоколе.

6.10. Акт осмотра и обследования упраздняемого населенного пункта составляется на основании протокола, указанного в пункте 6.9 и подписывается председателем, членами Комиссии и секретарем Комиссии. Копия протокола направляется всем членам Комиссии в 3-дневный срок со дня его подписания.

6.11. Председатель Комиссии на основании акта обследования упраздняемого населенного пункта готовит обоснование необходимости и оценки



последствий предлагаемых изменений административно-территориального устройства Пермского края.

6.12. Заседание Комиссии проводится по мере необходимости по подготовке документации по упразднению населенных пунктов, расположенных на территории Кудымкарского муниципального округа Пермского края.



Утвержден  
 постановлением  
 администрации Кудымкарского  
 муниципального округа  
 25.05.2023 01-04-1747

### Состав

#### комиссии по рассмотрению вопроса об упразднении населенных пунктов, расположенных на территории Кудымкарского муниципального округа Пермского края

Стоянова Наталья Александровна - глава муниципального округа - глава администрации Кудымкарского муниципального округа Пермского края, председатель комиссии;

Адушкина Галина Николаевна - заместитель главы администрации Кудымкарского муниципального округа Пермского края, начальник управления экономического развития, заместитель председателя комиссии;

Пронина Марина Леонидовна - начальник отдела экономического анализа и инвестиционного развития управления экономического развития администрации Кудымкарского муниципального округа Пермского края, секретарь комиссии.

#### Члены комиссии:

Чакилева Татьяна Валерьевна - начальник управления по имуществу и земельным ресурсам администрации Кудымкарского муниципального округа, начальник отдела по земельным отношениям;

Чугайнова Елена Геннадьевна - заместитель начальника управления по развитию инфраструктуры и ЖКХ, начальник отдела архитектуры администрации Кудымкарского муниципального округа Пермского края;

Начальники территориальных отделов администрации Кудымкарского муниципального округа Пермского края;

Депутат Думы Кудымкарского муниципального округа Пермского края (по согласованию);

Представители Управления Федеральной службы государственной регистрации кадастра и картографии по Пермскому краю (по согласованию).

