



МУНИЦИПАЛЬНОЕ ОБРАЗОВАНИЕ «ГОРОД БЕРЕЗНИКИ»  
ПЕРМСКОГО КРАЯ  
АДМИНИСТРАЦИЯ ГОРОДА БЕРЕЗНИКИ

**ПОСТАНОВЛЕНИЕ**

08.09.2023 № 01-02-1451

**Об утверждении  
Топографической карты  
местоположения  
населенных пунктов –  
с. Пыскор, д. Плеханово**

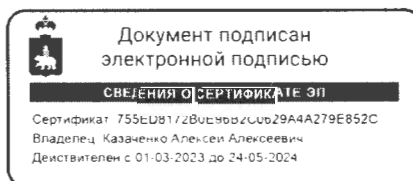
В соответствии со статьями 13, 14 Закона Пермской области от 28.02.1996 № 416-67 «Об административно-территориальном устройстве Пермского края», Уставом муниципального образования «Город Березники» Пермского края администрация города Березники **ПОСТАНОВЛЯЕТ:**

1. Утвердить прилагаемую Топографическую карту местоположения населенных пунктов – с. Пыскор, д. Плеханово.

2. Настоящее постановление вступает в силу со дня его подписания.

3. Контроль за исполнением настоящего постановления оставляю за собой.

Глава города Березники –  
глава администрации  
города Березники



А.А.Казаченко




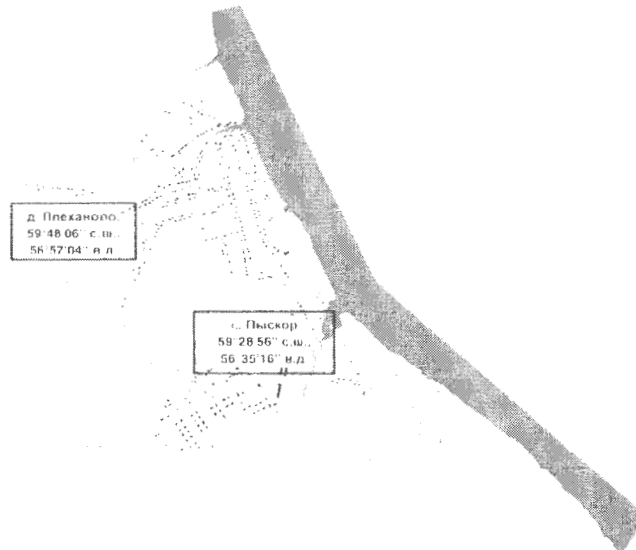
УТВЕРЖДЕНА  
постановлением  
администрации города Березники

от 08.09.2023 № 01-02-1451

Топографическая карта местоположения населенных пунктов - с. Пыскор, д. Плеханово

Площадь села Пыскор - 4180,7 га;  
адрес: Пермский край, муниципальное образование «Город Березники» Пермского края, с. Пыскор;  
расстояние до административного центра г. Березники - 20 км;  
расстояние до почтового отделения - 0 км;  
расстояние до ближайшей железнодорожной станции - 54 км.

Площадь д. Плеханово - 0,8 га  
адрес: Пермский край, муниципальное образование «Город Березники» Пермского края, д. Плеханово;  
расстояние до административного центра г. Березники - 20 км;  
расстояние до почтового отделения - 0 км;  
расстояние до ближайшей железнодорожной станции - 54 км.



М 1:2000

Составитель: заместитель начальника управления, заведующий отделом территориального планирования и градостроительного зонирования управления архитектуры и градостроительства администрации города Березники

*И.И. Елькина* /И.И. Елькина/