



**АДМИНИСТРАЦИЯ  
ГАЙНСКОГО  
МУНИЦИПАЛЬНОГО ОКРУГА  
ПЕРМСКОГО КРАЯ**

ул. Кашина, д. 41, п. Гайны, 619650  
тел. (34245) 2-11-98, факс (34245) 2-13-54  
E-mail: administration@gayny.permkrai.ru  
ОГРН 1205900007114  
ИНН/КПП 5981008110/810601001

10 04 2023 № 610

На № \_\_\_\_\_ от \_\_\_\_\_

Директору Коми-Пермяцкого  
окружного филиала Центра  
технической инвентаризации и  
кадастровой оценки Пермского края в  
г.Кудымкар

Елисееву В.И.

619000, ул. 50 лет Октября, д.30,  
кабинет 31, г.Кудымкар  
e-mail: kud\_fil@ctipk.ru

**О запросе информации**

Уважаемый Владимир Иванович!

Администрация Гайнского муниципального округа в 2022 году завершила переселение жителей д.Шипицыно Гайнского района в рамках реализации мероприятия по переселению жителей Пермского края из труднодоступных, отдаленных и малочисленных населенных пунктов Пермского края. С целью подготовки пакета документов для упразднения населенного пункта, просим предоставить информацию о жилых помещениях, право собственности граждан на которые было зарегистрировано до 31.01.1998 года.

Глава муниципального округа –  
глава администрации  
Гайнского муниципального округа

Е.Г. Шалгинских

Иные материалы и документы:  
Дополнительные материалы



2020-23/07.09 от 05.09.2023



Е.Г. Шалгинских

О.Н. Гагарина  
83424521733



ГОСУДАРСТВЕННОЕ  
БЮДЖЕТНОЕ УЧРЕЖДЕНИЕ  
ПЕРМСКОГО КРАЯ  
«ЦЕНТР ТЕХНИЧЕСКОЙ  
ИНВЕНТАРИЗАЦИИ И  
КАДАСТРОВОЙ ОЦЕНКИ  
ПЕРМСКОГО КРАЯ»  
(ГБУ «ЦТИ ПК»)  
КОМИ-ПЕРМЯЦКИЙ ОКРУЖНОЙ ФИЛИАЛ

ул. 50 лет Октября, д. 30, г. Кудымкар, 619000  
Тел./факс (34260) 4-58-59, 4-76-10  
E-mail: kud\_fil@ctipk.ru  
ОГРН 1175958027410  
ИНН/КПП 5902044157/590201001

11.04.2023г. № 680

На № 610 От 10.04.2023г.

Главе муниципального округа –  
главе администрации Гайнского  
муниципального округа Пермского края  
Е.Г.Шалгинских

Уважаемая Елизавета Геннадьевна!

Коми-Пермяцкий окружной филиал ГБУ «ЦТИ ПК» на Ваш запрос сообщает, что регистрация права на объекты недвижимого имущества расположенных на территории д.Шипицыно Гайнского муниципального округа Пермского края до 01.12.1998г. не проводилась.

Примечание: с 01.12.1998 года на территории Пермского края регистрацию прав на недвижимое имущество и сделок с ним осуществляет Главное управление Росреестра по Пермскому краю, в связи с чем, информация о зарегистрированных правах, имеющихся в архивах Коми-Пермяцкого окружного филиала ГБУ «ЦТИ ПК», с указанного периода, не является исчерпывающей.



Директор:

В.И.Елисеев



С.В.Мамонтова  
(34260)4-58-59



**АДМИНИСТРАЦИЯ  
ГАЙНСКОГО  
МУНИЦИПАЛЬНОГО ОКРУГА  
ПЕРМСКОГО КРАЯ**

ул. Кашина, д. 41, п. Гайны, 619650  
тел. (34245) 2-11-98, факс (34245) 2-13-54  
E-mail: administration@gayny.permkrai.ru  
ОГРН 1205900007114  
ИНН/КПП 5981008110/810601001

Руководителю Управления  
Росреестра по Пермскому краю

Аржевитиной Л.В.

614990, ул. Ленина, д.66/2, г.Пермь  
e-mail: 59\_upr@rosreestr.ru

29.08.2023

№ СЭД-245-01-18-1548

На №

от

**О запросе информации**

Уважаемая Лариса Владимировна!

Администрация Гайнского муниципального округа Пермского края планирует в ближайшее время внести в Законодательное Собрание Пермского края законопроект «Об административно-территориальных изменениях в Пермском крае», согласно которому предлагается упразднить населенные пункты деревня Шипицыно, поселок Лель Гайнского муниципального округа.


В соответствии с пунктом 2 статьи 13 Закона Пермской области от 28 февраля 1996 г. № 416-67 «Об административно-территориальном устройстве Пермского края» в Законодательное Собрание Пермского края предоставляются справки органа, осуществляющего технический учет (государственный кадастровый учет) жилых помещений, об отсутствии жилых помещений, находящихся в собственности граждан, на территории предлагаемого к упразднению населенного пункта, а также об отсутствии на территории предлагаемого к упразднению населенного пункта земельных участков, предоставленных гражданам или юридическим лицам для индивидуального жилищного строительства или комплексного освоения территории в целях жилищного строительства.

В связи с ограниченными сроками просим Вас в срок до 31.08.2023 года предоставить справки об отсутствии (наличии) жилых помещений, находящихся в собственности граждан на земельных участках со следующими кадастровыми номерами:

в д. Шипицыно: 81:01:0150001:11, 81:01:0150001:12, 81:01:0150001:13, 81:01:0150001:15, 81:01:0150001:17, 81:01:0150001:18, 81:01:0150001:19, 81:01:0150001:23, 81:01:0150001:24, 81:01:0150001:16, 81:01:0150001:26.

Глава муниципального округа –  
глава администрации  
Гайнского муниципального округа

О.Н. Гагарина



Е.Г. Шалгинских



**ФЕДЕРАЛЬНАЯ СЛУЖБА  
ГОСУДАРСТВЕННОЙ РЕГИСТРАЦИИ,  
КАДАСТРА И КАРТОГРАФИИ  
(РОСРЕЕСТР)**

**Управление Федеральной службы  
государственной регистрации,  
кадастра и картографии по Пермскому краю  
(Управление Росреестра по Пермскому краю)**

Ленина ул., д.66/2, г. Пермь, 614990  
тел. (342) 205-95-59, факс (342) 205-96-93  
[http:// www.rosreestr.gov.ru](http://www.rosreestr.gov.ru)

**30.08.2023 № Исх-2.1-21/524-2023**

На № \_\_\_\_\_ от \_\_\_\_\_

**О рассмотрении обращения**

Уважаемая **Елизавета Геннадьевна!**

Управление Росреестра по Пермскому краю (далее – Управление) рассмотрев Ваш запрос от 29.08.2023 № СЭД-245-01-18-1548 по вопросу предоставления информации об отсутствии (наличии) жилых помещений, находящихся в собственности граждан на земельных участках с кадастровыми номерами 81:01:0150001:11, 81:01:0150001:12, 81:01:0150001:13, 81:01:0150001:15, 81:01:0150001:16, 81:01:0150001:17, 81:01:0150001:18, 81:01:0150001:19, 81:01:0150001:23, 81:01:0150001:24 и 81:01:0150001:26, сообщает следующее.

Исходя из анализа сведений Единого государственного реестра недвижимости (далее – ЕГРН) установлено, что жилые помещения, в том числе с зарегистрированными правами граждан на вышеуказанных земельных участках, в ЕГРН отсутствуют.

Управление информирует о возможности получения государственных услуг Росреестра в электронном виде посредством обращения на его официальный сайт <https://rosreestr.gov.ru>.

Заместитель руководителя

Кашова Ирина Владимировна  
(342) 205-95-65 (доб.0223)



**ДОКУМЕНТ ПОДПИСАН  
ЭЛЕКТРОННОЙ ПОДПИСЬЮ**

**СВЕДЕНИЯ О СЕРТИФИКАТЕ ЭП**

Сертификат: 00951DEA3195630E90AE8882C8C3946A78  
Владелец: Дегтярева Елена Николаевна  
Действителен: с 20.04.2023 до 13.07.2024

Е.Н. Дегтярева

Главе муниципального округа –  
главе администрации Гайнского  
муниципального округа  
Пермского края

Шалгинских Е.Г.

АДМИНИСТРАЦИЯ ГАЙНСКОГО МУНИЦИПАЛЬНОГО ОКРУГА  
ПЕРМСКОГО КРАЯ

04.09.2023 г.

Шалгинских Е.Г.





**АДМИНИСТРАЦИЯ  
ГАЙНСКОГО  
МУНИЦИПАЛЬНОГО ОКРУГА  
ПЕРМСКОГО КРАЯ**

ул. Кашина, д. 41, п. Гайны, 619650  
тел. (34245) 2-11-98, факс (34245) 2-13-54  
E-mail: Gaiyny\_admin@mail.ru  
ОГРН 1205900007114  
ИНН/КПП 5981008110/598101001

16.08.2023г.

№ 1868

На № \_\_\_\_\_ от \_\_\_\_\_

Начальнику Отделения МВД России  
по Гайнскому муниципальному  
округу ГУ МВД России по  
Пермскому краю

Палкину В.В.

ул. Кашина, 48, п. Гайны,  
619650

Уважаемый Виталий Владимирович!

В 2021-2022 годах проходило переселение жителей д.Шипицыно в рамках реализации мероприятий по переселению жителей Пермского края из труднодоступных, отдаленных и малочисленных населенных пунктов Пермского края согласно Порядку предоставления субсидий бюджетам муниципальных образований Пермского края на переселение жителей Пермского края из труднодоступных, отдаленных и малочисленных населенных пунктов Пермского края, утвержденным постановлением Правительства Пермского края от 20.08.2021 года № 600-п (далее – Порядок), а также в соответствии с постановлением Правительства Пермского края от 05.08.2020 года № 575-п «Об утверждении распределения субсидий из бюджета Пермского края бюджетам муниципальных образований Пермского края на переселение жителей Пермского края из труднодоступных, отдаленных и малочисленных населенных пунктов Пермского края, и перечня объектов, подлежащих расселению».

В соответствии с п.7.1.1.3 Порядка в составе отчета о реализации мероприятия необходимо предоставлять сведения, полученные от уполномоченного органа, об отсутствии граждан, состоящих на регистрационном учете в расселенном жилом помещении.

Был сформирован запрос в системе исполнения регламентов через сервис межведомственного электронного взаимодействия (СМЭФ 2) на получение регистрационного досье. Поскольку СМЭФ 2 выводят из эксплуатации и нет возможности пользоваться данным сервисом, а так же руководствуясь письмом Министерства цифрового развития, связи и массовых коммуникаций Российской Федерации «Об использовании сервиса СМЭВ2 SID 0003418 МВД России» от 19.07.2023 № ГБ-ПЗ0-070-208679» ~~проводятся работы по подключению к сервису СМЭФ3. В связи с тем, что нет возможности на данном~~



КОПИЯ ВЕРНА  
04.09.2023 г.  
Шалинских Е.С.

временном этапе сделать запросы электронно, а так же руководствуясь подпунктом 4 пункта 1 статьи 7.2. Федерального закона от 27.07.2010 № 210-ФЗ «Об организации предоставления государственных и муниципальных услуг», просим оказать содействие в предоставлении информации о регистрации в д. Шипицыно (в случае снятия с регистрационного учета дату снятия с регистрационного учета) следующих граждан в бумажном варианте:

**1. д.Шипицыно, ул. Липовая, д. 2:**

Базуев Иван Михайлович, 01.07.1983 г.р.

**2. д.Шипицыно, ул. Липовая, д. 4:**

Базуев Николай Павлович, 03.10.1963 г.р.;

Базуев Сергей Николаевич, 10.02.2001 г.р.;

Базуев Яков Николаевич, 24.04.1994 г.р.;

Коньшина Валентина Алексеевна, 17.08.1970 г.р.;

Базуев Даниил Николаевич, 07.12.2007 г.р.

**3. д.Шипицыно, ул. Липовая, д. 8:**

Тиунова Альбина Николаевна, 11.05.1965 г.р.;

Тиунов Петр Сергеевич, 23.05.1999 г.р.

**4. д.Шипицыно, ул. Липовая, д. 5:**

Тиунова Светлана Александровна, 16.02.1974 г.р.;

Тиунова Анастасия Михайловна, 27.12.1996 г.р.;


Дегтянникова Анна Михайловна, 20.09.1993 г.р.

**5. д.Шипицыно, ул. Липовая, д. 3:**

Шипицин Юрий Николаевич, 27.09.1965 г.р.

Приложение: на 8 л. в 1 экз.

Глава муниципального округа –  
Глава администрации Гайнского  
муниципального округа



Е.Г. Шалгинских





ГУ МВД России по Пермскому краю

Отделение  
Министерства внутренних дел  
Российской Федерации  
по Гайнскому муниципальному округу  
(Отделение МВД России по Гайнскому  
муниципальному округу)

ул. Кашина, 48, п. Гайны, 619650  
тел.(34245)2-00-05, факс: 2-00-09

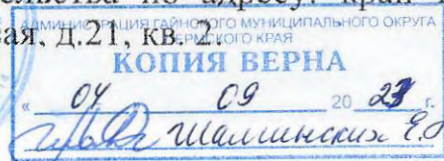
№ 16/5329  
на № 1868 от 16.08.2023

Главе муниципального округа-  
Главе администрации Гайнского  
муниципального округа

Е.Г. Шалгинских


На Ваш запрос сообщаю:

1. Базуев Иван Михайлович, 01.07.1983 года рождения, уроженец (ка) д. Шипицыно, Гайнский район, Пермская область, с 02.02.2022 до н.в. зарегистрирован (а) по месту жительства по адресу: край Пермский, Гайнский район, п. Гайны, ул. Дзержинского, д.16, кв. 2;
2. Базуев Николай Павлович, 03.10.1963 года рождения, уроженец (ка) д. Шипицыно, Гайнский район, Пермская область, с 16.02.2022 до н.в. зарегистрирован (а) по месту жительства по адресу: край Пермский, Гайнский район, п. Гайны, переул. Пионерский, д.8, кв.1.
3. Базуев Сергей Николаевич, 10.02.2001 года рождения, уроженец (ка) п. Гайны, Гайнский район, Пермская область, с 19.11.2022 до н.в. зарегистрирован (а) по месту жительства по адресу: край Пермский, Гайнский район, п. Гайны, переул. Пионерский, д.8, кв. 1.
4. Базуев Яков Николаевич, 24.04.1994 года рождения, уроженец (ка) д. Шипицыно, Гайнский район, Пермская область, с 09.02.2022 до н.в. зарегистрирован (а) по месту жительства по адресу: край Пермский, Гайнский район, п. Гайны, переул. Пионерский, д.8, кв. 1.
5. Коньшина Валентина Алексеевна, 17.08.1970 года рождения, уроженец (ка) д. Шорйыв, Кудымкарский район, Пермская область, с 16.02.2022 до н.в. зарегистрирован (а) по месту жительства по адресу: край Пермский, Гайнский район, п. Гайны, переул. Пионерский, д.8, кв.1.
6. Базуев Даниил Николаевич, 07.12.2007 года рождения, уроженец (ка) д. Шипицыно, Гайнский район, Пермская область, с 16.02.2022 до н.в. зарегистрирован (а) по месту жительства по адресу: край Пермский, Гайнский район, п. Гайны, переул. Пионерский, д.8, кв.1.
7. Тиунов Петр Сергеевич, 23.05.1999 года рождения, уроженец (ка) п. Гайны, Гайнский район, Пермская область, с 12.05.2022 до н.в. зарегистрирован (а) по месту жительства по адресу: край Пермский, Гайнский район, п. Гайны, ул. Полевая, д.21, кв.2



8. Тиунова Альбина Николаевна, 11.05.1965 года рождения, уроженец (ка) д. Чуршино, Гайнский район, Пермская область, с 16.11.2021 до н.в. зарегистрирован (а) по месту жительства по адресу: край Пермский, Гайнский район, п. Гайны, ул. Полевая, д.21, кв. 2.
9. Тиунова Светлана Александровна, 16.02.1974 года рождения, уроженец (ка) д. Тиуново, Гайнский район, Пермская область, с 15.11.2021 до н.в. зарегистрирован (а) по месту жительства по адресу: край Пермский, Гайнский район, п. Гайны, переул. Первомайский, д.18А, кв. 2.
10. Тиунова Анастасия Михайловна, 27.12.1996 года рождения, уроженец (ка) д. Шипицыно, Гайнский район, Пермская область, с 26.11.2021 до н.в. зарегистрирован (а) по месту жительства по адресу: край Пермский, Гайнский район, п. Гайны, переул. Первомайский, д.18А, кв. 2.
11. Дегтянникова Анна Михайловна, 20.09.1993 года рождения, уроженец (ка) д. Шипицыно, Гайнский район, Пермская область, с 12.11.2021 до н.в. зарегистрирован (а) по месту жительства по адресу: край Пермский, Гайнский район, п. Гайны, переул. Первомайский, д.18А, кв. 2.
12. Шипицин Юрий Николаевич, 27.09.1965 года рождения, уроженец (ка) д. Шипицыно, Гайнский район, Пермская область, с 14.09.2022 до н.в. зарегистрирован (а) по месту жительства по адресу: край Пермский, Гайнский район, п. Гайны, ул. Ленина, д.12.

Начальник  
подполковник полиции



В. В. Палкин

Отпечатано в 1 экземпляре  
1 экз. – в адрес  
Исп.: Исаева Я.Р.  
Тел. 8(34245) 2-11-86  
22.08.2023







АДМИНИСТРАЦИЯ  
ГАЙНСКОГО  
МУНИЦИПАЛЬНОГО ОКРУГА  
ПЕРМСКОГО КРАЯ

ул. Кашина, д. 41, п. Гайны, 619650  
тел. (34245) 2-11-98, факс (34245) 2-13-54  
E-mail: Gainy\_adm@mail.ru  
ОГРН 1205900007114  
ИНН/КПП 5981008110/598101001

04.09.2023 № 1692

На № \_\_\_\_\_ от \_\_\_\_\_

СПРАВКА

Дана территориальным отделом  
администрации Гайнского муниципального округа Пермского края

В том, что гр. Шипицына Мария Михайловна, 12.04.1938 года рождения, снята с похозяйственного учета по адресу: Пермский край дер. Шипицыно ул.Липовая **с 07 июля 2020 года в связи со смертью.**

Основание: Похозяйственная книга № 76 лицевой счет № 15 на 2017-2021гг..

Справка дана по месту требования.

Заведующая территориальным отделом

Н.А. Мазунина

Ведущий специалист

М.Г. Анфалова



## АКТ

### об исключении из учетных данных населенного пункта д.Шипицыно Гайнского муниципального округа Пермского края

д. Шипицыно

Время обследования: 25 августа 2023 г. с 16.00 ч. до 16.30 ч.

Комиссия по рассмотрению вопроса об упразднении населенных пунктов, расположенных на территории Гайнского муниципального округа Пермского края, созданная постановлением администрации от 20 июля 2023 г. № 698 «О создании комиссии по рассмотрению вопроса об упразднении населенных пунктов, расположенных на территории Гайнского муниципального округа Пермского края» в составе:

Председатель комиссии: Шалгинских Елизавета Геннадьевна – глава муниципального округа – глава администрации Гайнского муниципального округа;

Заместитель председателя комиссии: Харина Ольга Васильевна – и.о. заместитель главы администрации Гайнского муниципального округа по экономике и финансам;

Секретарь комиссии: Гагарина Ольга Наилевна – заведующая отделом экономики администрации Гайнского муниципального округа;

Члены комиссии:

Мизева Наталья Ильинична – начальник финансового управления администрации Гайнского муниципального округа;

Закиров Владимир Аликович – и.о. заместителя главы администрации Гайнского муниципального округа по строительству и ЖКХ;

Шкудов Олег Павлович – заведующий организационно-правовым отделом администрации Гайнского муниципального округа;

Мазунина Наталья Александровна – заведующая территориальным отделом администрации Гайнского муниципального округа;

Петров Игорь Михайлович – заведующий сектором по имущественным и земельным отношениям администрации Гайнского муниципального округа;

Исмагилова Ольга Витальевна – начальник отдела землеустройства и мониторинга земель, кадастровой оценки недвижимости Управления Федеральной службы государственной регистрации, кадастра и картографии по Пермскому краю;

Старкова Ольга Васильевна – начальник Кудымкарского межмуниципального отдела Управления Федеральной службы государственной регистрации, кадастра и картографии по Пермскому краю, составили настоящий акт о нижеследующем:

Деревня Шипицыно Гайнского муниципального округа расположена в местности, приравненной к районам Крайнего Севера. Расстояние до административного центра пос. Гайны составляет 40 км (расстояние до ближайшего населенного пункта д. Тиуново – 1,3 км, до д. Базуево – 1,5 км).

В сельском населенном пункте д. Шипицыно значилась одна улица – ул. Липовая. В связи с отсутствием рабочих мест, люди стали постепенно выезжать из деревни в поисках работы, население д. Шипицыно постепенно сокращалось, молодежь после получения профессии оставалась в городах и административном центре.

Согласно материалам Генерального плана Гайнского муниципального округа, утвержденного решением Думы Гайнского муниципального округа от 26.11.2021 г. № 190 деревня Шипицыно отнесена к не развиваемым населенным пунктам и подлежит ликвидации в первую очередь (до 2030 года) (Материалы по обоснованию, пункт 6.2 раздела 6).

В соответствии с Порядком предоставления субсидии бюджетам муниципальных образований Пермского края на переселение жителей Пермского края из труднодоступных, отдаленных и малочисленных населенных пунктов Пермского края, утвержденным Постановлением Правительства Пермского края от 28 ноября 2019 г. № 857-п (далее – Порядок), между администрацией Гайнского муниципального округа Пермского края и переселяемыми жителями д. Шипицыно были заключены соглашения о предоставлении социальной выплаты с целью закрепления условий и сроков приобретения жилых помещений для переселения из труднодоступного, отдаленного и малочисленного населенного пункта д. Шипицыно Гайнского муниципального округа.

В 2021 году переселено 11 человек (4 семьи), в 2022 году переселен еще 1 человек (1 семья), 1 житель снят с регистрационного учета - Шипицына Мария Михайловна, 12.04.1938 г.р. (в связи со смертью) до начала переселения.

С целью подтверждения факта их снятия с регистрационного учета из д. Шипицыно, в отделение управления миграционной службы отдела МВД России по Гайнскому округу (далее – ОВМ) направлен запрос от 16.08.2023 г. № 1868. По информации ОВМ все 12 переселенных жителя д. Шипицыно зарегистрированы по месту жительства по новым адресам в пос. Гайны.

№ п/п	ФИО	Адрес регистрации
1	Базуев Н.П.	п. Гайны, пер. Пионерский, д. 8, кв. 1 с 16.02.2022 г.
2	Коньшина В.А.	п. Гайны, пер. Пионерский, д. 8, кв. 1 с 16.02.2022 г.
3	Базуев Д.Н.	п. Гайны, пер. Пионерский, д. 8, кв. 1 с 16.02.2022 г.
4	Базуев Я.Н.	п. Гайны, пер. Пионерский, д. 8, кв. 1 с 09.02.2022 г.
5	Базуев С.Н.	п. Гайны, пер. Пионерский, д. 8, кв. 1 с 19.11.2022 г.
6	Тиунова С.А.	п. Гайны, пер. Первомайский, д. 18а, кв. 2 с 15.11.2021 г.
7	Тиунова А.М.	п. Гайны, пер. Первомайский, д. 18а, кв. 2 с 26.11.2021 г.
8	Дегтянникова А.М.	п. Гайны, пер. Первомайский, д. 18а, кв. 2 с 12.11.2021 г.
9	Тиунова А.Н.	п. Гайны, ул. Полевая, д. 21, кв. 2 с 16.11.2021 г.
10	Тиунов П.С.	п. Гайны, ул. Полевая, д. 21, кв. 2 с 12.05.2022 г.
11	Шипицын Ю.Н.	п. Гайны, ул. Советская, д. 17, кв. 5 с 30.03.2022 г.
12	Базуев И.М.	п. Гайны, ул. Дзержинского, д. 16, кв. 2 с 02.02.2022 г.

Кроме того, 1 августа 2023 года комиссией осуществлен выезд на территорию данного населенного пункта для выявления постоянно или преимущественно проживающих граждан. На момент обследования населенного пункта выявлено, что населенный пункт зарос деревьями и кустарниками, отсутствуют все признаки использования земельных участков (посадка сельскохозяйственных культур не производятся, земля не обрабатывается, выпас скота не производится). Жилые помещения, находящиеся в собственности граждан, земельные участки,

предоставленные гражданам или юридическим лицам для жилищного строительства или комплексного освоения в целях жилищного строительства, объекты социального, экономического и культурного назначения, медицинские и образовательные учреждения, автомобильные дороги и другие сети жилищно-коммунальной инфраструктуры (водоснабжение, электроснабжение, сотовая связь), хозяйствующие субъекты, осуществляющие предпринимательскую деятельность в д. Шипицыно отсутствуют. В д. Шипицыно полностью отсутствует население.

Дополнительно в апреле-мае 2023 года направлялись запросы в соответствующие органы исполнительной власти для выявления объектов недвижимости, находящихся в собственности граждан или предоставленных им во владение и пользование по договору социального найма.

Согласно информации, представленной Коми-Пермяцким окружным филиалом ГБУ «ЦТИ ПК» от 11 апреля 2023 г. № 680 регистрация права на объекты недвижимого имущества, расположенных на территории деревни Шипицыно Гайнского муниципального округа Пермского края, до 1 декабря 1998 г. не проводилась.

С целью выявления жилых помещений, право собственности граждан на которые было зарегистрировано после 31 января 1998 г., был направлен запрос в Управление Федеральной службы государственной регистрации, кадастра и картографии по Пермскому краю (Управление Росреестра по Пермскому краю).

В ответ на запрос поступил ответ от 04.05.2023 г. № Исх-2.15-5/2732-2023 о том, что согласно сведениям Единого государственного реестра (далее – ЕГРН) помещения, в отношении которых право собственности граждан зарегистрированы после 31.01.1998 г., отсутствуют.

С целью выявления земельных участков, предоставленных гражданам или юридическим лицам для индивидуального жилищного строительства или комплексного освоения территорий в целях жилищного строительства проведена сверка с филиалом ППК «Роскадастр» по Пермскому краю и кадастровым планом территории.

По данным кадастрового плана территории в населенном пункте д. Шипицыно числятся 11 земельных участков с видом разрешенного использования «для ведения личного подсобного хозяйства». Согласно выписок из ЕГРН 9 земельных участков с кадастровыми номерами 81:01:0150001:11, 81:01:0150001:12, 81:01:0150001:13, 81:01:0150001:15, 81:01:0150001:17, 81:01:0150001:18, 81:01:0150001:19, 81:01:0150001:23, 81:01:0150001:24, имеющих вид разрешенного использования – для ведения личного подсобного хозяйства, находятся в собственности у физических лиц.

Земельные участки с кадастровыми номерами 81:01:0150001:16, 81:01:0150001:26 имеют вид разрешенного использования «для ведения личного подсобного хозяйства» правообладателем земельных участков является «Муниципальное образование Гайнский муниципальный район Пермского края».

Думой Гайнского муниципального округа Пермского края принято решение от 2 августа 2023 г. № 254 «Об упразднении населенного пункта деревня Шипицыно Гайнского муниципального округа Пермского края».

На основании изложенного, руководствуясь Законом Пермской области от 28 февраля 1996 г. № 416-67 «Об административно-территориальном устройстве Пермского края», комиссия пришла к выводу о необходимости снятия с учета путем исключения из Реестра административно-территориальных единиц Пермского края деревню Шипицыно Гайнского муниципального округа Пермского края.

Настоящий акт составлен в трех экземплярах.

Подписи комиссии:


Председатель комиссии:

Глава муниципального округа – глава администрации Гайнского муниципального округа



Шалгинских Е.Г.

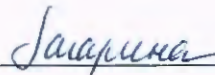
Заместитель председателя комиссии:  
и.о. заместителя главы администрации Гайнского муниципального округа по экономике и финансам



Харина О.В.

Секретарь комиссии:

Заведующая отделом экономики администрации Гайнского муниципального округа



Гагарина О.Н.

Члены комиссии:

Начальник финансового управления администрации Гайнского муниципального округа



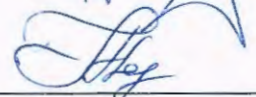
Мизева Н.И.

Заведующий организационно-правовым отделом администрации Гайнского муниципального округа




Шкудов О.П.

Заведующая территориальным отделом администрации Гайнского муниципального округа



Мазунина Н.А.

Заведующий сектором по имущественным и земельным отношениям




Петров И.М.

Начальник отдела землеустройства и мониторинга земель, кадастровой оценки недвижимости Управления Федеральной службы государственной регистрации, кадастра и картографии по Пермскому краю



Исмагилова О.В.

Начальник Кудымкарского межмуниципального отдела Управления Федеральной службы государственной регистрации, кадастра и картографии по Пермскому краю



Старкова О.В.

АКТ  
обследования населенного пункта (территории)

01 августа 2023 года

п.Гайны

В соответствии с постановлением Правительства Пермского края от 20 августа 2021 года № 600-п «Об утверждении Порядка предоставления субсидий бюджетам муниципальных образований Пермского края на переселение жителей Пермского края из труднодоступных, отдаленных и малочисленных населенных пунктов Пермского края», сотрудники администрации Гайнского муниципального округа Пермского края:

Шалгинских Е.Г. – глава муниципального округа – глава администрации Гайнского муниципального округа, председатель рабочей группы;

Закиров В.А. – и.о. заместителя главы администрации Гайнского муниципального округа по строительству и ЖКХ, заместитель председателя рабочей группы;

Гагарина О.Н. – заведующий отделом экономики администрации Гайнского муниципального округа Пермского края, секретарь рабочей группы;

Харина О.В. – и.о. заместителя главы администрации Гайнского муниципального округа по экономике и финансам, член рабочей группы;

Суханов Г.В. – заведующий сектором строительства и благоустройства администрации Гайнского муниципального округа Пермского края, член рабочей группы;

Мазунина Н.А. – заведующий территориальным отделом администрации Гайнского муниципального округа Пермского края, член рабочей группы;

Петров И.М. – заведующий сектором по имущественным и земельным отношениям, член рабочей группы.

провели обследование населенного пункта д. Шипицыно Гайнского муниципального округа Пермского края.

В результате обследования выявлено полное отсутствие следов жизнедеятельности. Населенный пункт зарос кустарниками, признаков использования земельных участков не обнаружено, не производятся посадки сельскохозяйственных культур, земля не обрабатывается, не производится выпас скота. Полностью отсутствуют жители.

Результаты обследования подтверждаются материалами фотофиксации на 2 листах.

Члены рабочей группы:



Шалгинских Е.Г. Е.Г. Шалгинских  
Закиров В.А. В.А. Закиров  
Харина О.В. О.В. Харина  
Гагарина О.Н. О.Н. Гагарина  
Суханов Г.В. Г.В. Суханов  
Мазунина Н.А. Н.А. Мазунина  
Петров И.М. И.М. Петров

Приложение к акту обследования  
населенного пункта д. Шипицыно  
Гайнского муниципального округа  
Пермского края от 01.08.2023 года



Администрация Гайнского муниципального округа  
Пермского края  
**КОПИЯ ВЕРНА**  
« 04 09 20 23 г.  
*Иван Шипицын Е.И.*



АДМИНИСТРАЦИЯ ГАЙНСКОГО МУНИЦИПАЛЬНОГО ОКРУГА  
ПЕРМСКОГО КРАЯ

**КОПИЯ ВЕРНА**

04 09 20 23 г.

*Иван Шамкин*



**КАДАСТРОВЫЙ ПЛАН ТЕРРИТОРИИ**

На основании запроса от 19.07.2023, поступившего на рассмотрение 19.07.2023, сообщаем, что согласно записям Единого государственного реестра недвижимости:

Лист № 1	раздела 1	Всего листов раздела 1: 3	Всего разделов: 11	Всего листов: 239
« 19 » июля 2023 г. № КУВИ-001/2023-165740949				
Номер кадастрового квартала: 81:01:0150001			Площадь кадастрового квартала: 11,31 Га	

**Общие сведения об объектах недвижимости в кадастровом квартале**

Номер п/п	Кадастровый номер объекта недвижимости	Вид объекта недвижимости	Адрес	Площадь или основная характеристика	Категория земель	Виды разрешенного использования	Назначение (проектируемое назначение)	Кадастровая стоимость (руб)
1	2	3	4	5	6	7	8	9
1	81 01 0150001 11	Земельный участок	Пермский край, Гайнский р-н, д Шипицино	3109	Земли населенных пунктов	Для ведения личного подсобного хозяйства	—	196519.89
2	81 01 0150001 12	Земельный участок	Пермский край, Гайнский р-н, д Шипицино	1962	Земли населенных пунктов	Для ведения личного подсобного хозяйства	—	132121.08
3	81 01 0150001 13	Земельный участок	Пермский край, Гайнский р-н, д Шипицино	1696	Земли населенных пунктов	Для ведения личного подсобного хозяйства	—	114208.64
4	81 01 0150001 15	Земельный участок	Пермский край, Гайнский р-н, д Шипицино	1303	Земли населенных пунктов	Для ведения личного подсобного хозяйства	—	89529.13
5	81 01 0150001 16	Земельный участок	Пермский край, Гайнский р-н, д Шипицино	2046	Земли населенных пунктов	Для ведения личного подсобного хозяйства	—	137777.64

\_\_\_\_\_ полное наименование должности

М.П.

\_\_\_\_\_ подпись

\_\_\_\_\_ инициалы фамилия



КАДАСТРОВЫЙ ПЛАН ТЕРРИТОРИИ

Лист № 2	раздела 1	Всего листов раздела 1: 3	Всего разделов: 11	Всего листов: 239
« 19 » июля 2023 г № КУВИ-001/2023-165740949				
Номер кадастрового квартала: 81:01:0150001				

Номер п/п	Кадастровый номер объекта недвижимости	Вид объекта недвижимости	Адрес	Площадь или основная характеристика	Категория земель	Виды разрешенного использования	Назначение (проектируемое назначение)	Кадастровая стоимость (руб)
1	2	3	4	5	6	7	8	9
6	81 01 0150001 17	Земельный участок	Пермский край, Гайнский р-н, д Шипицыно	4312	Земли населенных пунктов	Для ведения личного подсобного хозяйства	—	272561.52
7	81 01 0150001 18	Земельный участок	Пермский край, Гайнский р-н, д Шипицыно	1023	Земли населенных пунктов	Для ведения личного подсобного хозяйства	—	70290.33
8	81 01 0150001 19	Земельный участок	Пермский край, Гайнский р-н, д Шипицыно	3198	Земли населенных пунктов	Для ведения личного подсобного хозяйства	—	202145.58
9	81 01 0150001 23	Земельный участок	Пермский край, Гайнский р-н, д Шипицыно	3516	Земли населенных пунктов	Для ведения личного подсобного хозяйства	—	222246.36
10	81 01 0150001 24	Земельный участок	Пермский край, Гайнский р-н, д Шипицыно	4458	Земли населенных пунктов	Для ведения личного подсобного хозяйства	—	281790.18

полное наименование должности

М.П

подпись

инициалы фамилия



КАДАСТРОВЫЙ ПЛАН ТЕРРИТОРИИ

Лист № 3	раздела 1	Всего листов раздела 1: 3	Всего разделов: 11	Всего листов: 239
« 19 » июля 2023 г. № КУВИ-001/2023-165740949				
Номер кадастрового квартала: 81:01:0150001				

Номер п/п	Кадастровый номер объекта недвижимости	Вид объекта недвижимости	Адрес	Площадь или основная характеристика	Категория земель	Виды разрешенного использования	Назначение (проектируемое назначение)	Кадастровая стоимость (руб)
1	2	3	4	5	6	7	8	9
11	81:01:0150001:26	Земельный участок	Пермский край, Гайнский р-н, д Шипицино	3507	Земли населенных пунктов	Для ведения личного подсобного хозяйства	—	221677.47

\_\_\_\_\_ полное наименование должности

М.П.

\_\_\_\_\_ подпись

\_\_\_\_\_ инициалы, фамилия



КАДАСТРОВЫЙ ПЛАН ТЕРРИТОРИИ

Лист № 1	раздела 2	Всего листов раздела 2: 1	Всего разделов: 11	Всего листов: 239
« 19 » июля 2023 г. № КУВИ-001/2023-165740949				
Номер кадастрового квартала: 81:01:0150001				

План (чертеж, схема) объектов недвижимости, расположенных в кадастровом квартале



81:01:0150001

Масштаб:

\_\_\_\_\_

полное наименование должности

М.П.

\_\_\_\_\_

подпись

\_\_\_\_\_

инициалы, фамилия



АДМИНИСТРАЦИЯ ГАЙНСКОГО МУНИЦИПАЛЬНОГО ОКРУГА  
ПЕРМСКОГО КРАЯ

**КОПИЯ ВЕРНА**


04. 09 20 23 г.

*Иван Иванович Иванов*

КАДАСТРОВЫЙ ПЛАН ТЕРРИТОРИИ

Лист № 1	раздела 3	Всего листов раздела 3: 1	Всего разделов: 11	Всего листов: 239
« 19 » июля 2023 г. № КУВИ-001/2023-165740949				
Номер кадастрового квартала: 81:01:0150001				

План (чертеж, схема) границ между субъектами Российской Федерации, границ муниципальных образований, границ населенных пунктов, расположенных в кадастровом квартале



Масштаб:

полное наименование должности

М.П.

подпись


инициалы, фамилия



КАДАСТРОВЫЙ ПЛАН ТЕРРИТОРИИ

Лист № 1	раздела 4	Всего листов раздела 4: 1	Всего разделов: 11	Всего листов: 239
« 19 » июля 2023 г. № КУВИ-001/2023-165740949				
Номер кадастрового квартала: 81:01:0150001				

План (чертеж, схема) зон с особыми условиями использования территорий, расположенных в кадастровом квартале



Масштаб:

полное наименование должности

М.П.

подпись

инициалы, фамилия



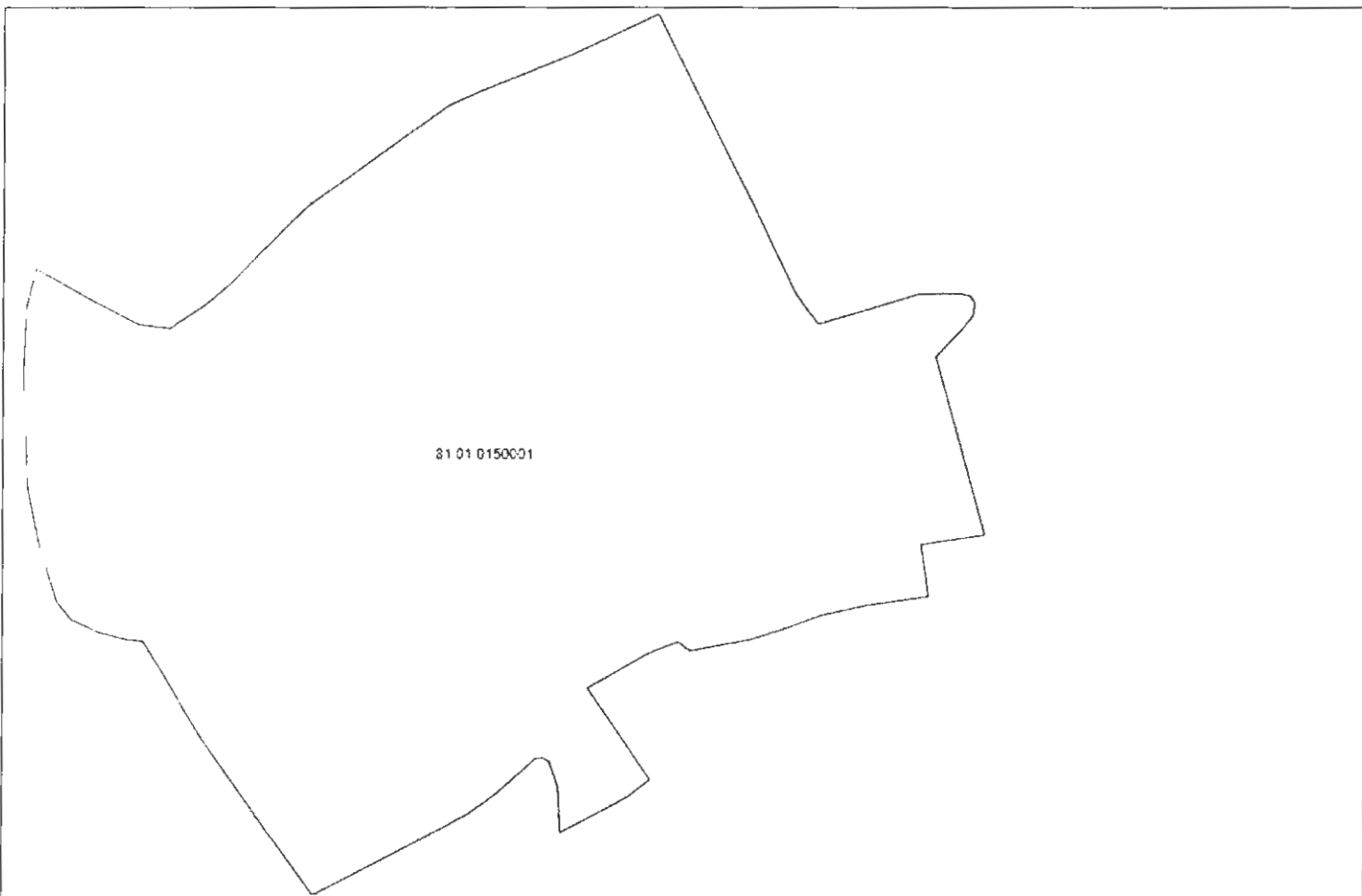
КАДАСТРОВЫЙ ПЛАН ТЕРРИТОРИИ

Лист № 1	раздела 6	Всего листов раздела 6: 1	Всего разделов: 11	Всего листов: 239
----------	-----------	---------------------------	--------------------	-------------------

« 19 » июля 2023 г. № КУВИ-001/2023-165740949

Номер кадастрового квартала: 81:01:0150001

План (чертеж, схема) территорий объектов культурного наследия, территорий опережающего социально-экономического развития, зон территориального развития в Российской Федерации, игорных зон, лесничеств, лесопарков, особо охраняемых природных территорий, особых экономических зон, охотничьих угодий, земельных участков, подлежащих образованию в соответствии с утвержденным проектом межевания территории, береговых линий (границы водного объекта), единиц кадастрового деления, расположенных в кадастровом квартале



Масштаб:

\_\_\_\_\_

полное наименование должности

М.П.

\_\_\_\_\_

подпись

\_\_\_\_\_

инициалы, фамилия



## КАДАСТРОВЫЙ ПЛАН ТЕРРИТОРИИ

Лист № 1	раздела 7	Всего листов раздела 7: 1	Всего разделов: 11	Всего листов: 239
« 19 » июля 2023 г. № КУВИ-001/2023-165740949				
Номер кадастрового квартала: 81:01:0150001				

Общая информация о зонах с особыми условиями использования территорий, территориальных зонах, территориях объектов культурного наследия, территориях опережающего социально-экономического развития, зонах территориального развития в Российской Федерации, об игорных зонах, о лесничествах, лесопарках, об особо охраняемых природных территориях, особых экономических зонах, охотничьих угодьях, о земельных участках, подлежащих образованию в соответствии с утвержденным проектом межевания территории, о береговых линиях (границе водного объекта), единицах кадастрового деления

Номер п/п	Реестровый (учетный, условный) номер	Дата присвоения	Индивидуальное обозначение зоны или территории, тип и наименование водного объекта, наименование единицы кадастрового деления
1	2	3	4
1	81 01:0150001	—	граница кадастрового квартала
2	81 01-6.79	30.09.2013	Зона с особыми условиями использования территории Охранная зона инженерных коммуникаций
3	81 01-6.51	14.04.2017	Зона с особыми условиями использования территории Охранная зона инженерных коммуникаций
4	81-01-6.897	05.02.2021	Зона с особыми условиями использования территории Зона публичного сервитута

\_\_\_\_\_

М.П.

\_\_\_\_\_

\_\_\_\_\_





**Филиал публично-правовой компании «Роскадастр» по Пермскому краю**  
полное наименование органа регистрации прав

Выписка из Единого государственного реестра недвижимости об объекте недвижимости


Сведения о характеристиках объекта недвижимости

На основании запроса от 26.07.2023, поступившего на рассмотрение 26.07.2023, сообщаем, что согласно записям Единого государственного реестра недвижимости:

Раздел I Лист I


Земельный участок			
вид объекта недвижимости			
Лист № 1 раздела I	Всего листов раздела I: 2	Всего разделов: 2	Всего листов выписки: 4
26.07.2023г. № КУВИ-001/2023-170731683			
Кадастровый номер:	81:01:0150001:26		
Номер кадастрового квартала:	81:01:0150001		
Дата присвоения кадастрового номера:	01.02.2002		
Ранее присвоенный государственный учетный номер:	81-214-906-005-000-026		
Местоположение:	Пермский край, р-н. Гайнский, д. Шипишино		
Площадь:	3507		
Кадастровая стоимость, руб.:	221677.47		
Кадастровые номера расположенных в пределах земельного участка объектов недвижимости:	81:01:0150001:143		
Кадастровые номера объектов недвижимости, из которых образован объект недвижимости:	данные отсутствуют		
Кадастровые номера образованных объектов недвижимости:	данные отсутствуют		
Категория земель:	Земли населенных пунктов		
Виды разрешенного использования:	Для ведения личного подсобного хозяйства		
Сведения о кадастровом инженере:	данные отсутствуют		
Сведения о лесах, водных объектах и об иных природных объектах, расположенных в пределах земельного участка:	данные отсутствуют		
Сведения о том, что земельный участок полностью расположен в границах зоны с особыми условиями использования территории, территории объекта культурного наследия, публичного сервитута:	данные отсутствуют		
Сведения о том, что земельный участок расположен в границах особой экономической зоны, территории опережающего социально-экономического развития, зоны территориального развития в Российской Федерации, игровой зоны:	данные отсутствуют		



полное наименование должности	 ДОКУМЕНТ ПОДПИСАН ЭЛЕКТРОННОЙ ПОДПИСЬЮ	инициалы, фамилия
	Сертификат 3094B7974B3C A811F07A347CFAD6FA78 Владелец: ФГБУ РАЦИОНАЛЬНАЯ СЛУЖБА ГОСУДАРСТВЕННОЙ РЕГИСТРАЦИИ КАДАСТРА И КАРТОГРАФИИ Действителен с 17.05.2022 по 16.08.2023	

Земельный участок			
вид объекта недвижимости			
Лист № 2 раздела 1	Всего листов раздела 1: 2	Всего разделов: 2	Всего листов выписки: 4
26.07.2023г. № КУВИ-001/2023-170731683			
Кадастровый номер:		81:01:0150001:26	
Сведения о том, что земельный участок расположен в границах особо охраняемой природной территории, охотничьих угодий, лесничеств:	данные отсутствуют		
Сведения о результатах проведения государственного земельного надзора:	данные отсутствуют		
Сведения о расположении земельного участка в границах территории, в отношении которой утвержден проект межевания территории:	данные отсутствуют		
Условный номер земельного участка:	данные отсутствуют		
Сведения о принятии акта и (или) заключении договора, предусматривающих предоставление в соответствии с земельным законодательством исполнительным органом государственной власти или органом местного самоуправления, находящегося в государственной или муниципальной собственности земельного участка для строительства наемного дома социального использования или наемного дома коммерческого использования:	данные отсутствуют		
Сведения о том, что земельный участок или земельные участки образованы на основании решения об изъятии земельного участка и (или) расположенного на нем объекта недвижимости для государственных или муниципальных нужд:	данные отсутствуют		
Сведения о том, что земельный участок образован из земель или земельного участка, государственная собственность на которые не разграничена:	данные отсутствуют		
Сведения о наличии земельного спора о местоположении границ земельных участков:	данные отсутствуют		
Статус записи об объекте недвижимости:	Сведения об объекте недвижимости имеют статус "актуальные, ранее учтенные"		
Особые отметки:	Граница земельного участка не установлена в соответствии с требованиями земельного законодательства. Сведения, необходимые для заполнения разделов: 3 - Описание местоположения земельного участка; 4 - Сведения о частях земельного участка, отсутствуют.		
Получатель выписки:	ХАРИНА ОЛЬГА ВАСИЛЬЕВНА, действующий(ая) на основании документа "" АДМИНИСТРАЦИЯ ГАЙНСКОГО МУНИЦИПАЛЬНОГО ОКРУГА ПЕРМСКОГО КРАЯ		



полное наименование должности	 ДОКУМЕНТ ПОДПИСАН ЭЛЕКТРОННОЙ ПОДПИСЬЮ	инициалы, фамилия
	Сертификат: 3094В7974В3САВЕ1F07A347CFAD6FA78 Владелец: ФЕДЕРАЛЬНАЯ СЛУЖБА ГОСУДАРСТВЕННОЙ РЕГИСТРАЦИИ, КАДАСТРА И КАРТОГРАФИИ Действителен с 17.05.2022 по 10.08.2023	

Выписка из Единого государственного реестра недвижимости об объекте недвижимости  
Сведения о зарегистрированных правах

Земельный участок			
вид объекта недвижимости			
Лист № 1 раздела 2		Всего листов раздела 2: 2	
		Всего разделов: 2	
		Всего листов выписки: 4	
26.07.2023г. № КУВИ-001/2023-170731683			
Кадастровый номер:		81:01:0150001:26	
1	Правообладатель (правообладатели):	1.1	Муниципальное образование Гайнский муниципальный округ Пермского края
	Сведения о возможности предоставления третьим лицам персональных данных физического лица:	1.1.1	данные отсутствуют
2	Вид, номер, дата и время государственной регистрации права:	2.1	Собственность 81:01:0150001:26-59/086/2022-3 01.03.2022 11:01:55
3	Сведения об осуществлении государственной регистрации сделки, права без необходимого в силу закона согласия третьего лица, органа:	3.1	данные отсутствуют
4	Ограничение прав и обременение объекта недвижимости:	не зарегистрировано	
5	Договоры участия в долевом строительстве:	не зарегистрировано	
6	Заявленные в судебном порядке права требования:	данные отсутствуют	
7	Сведения о возможности предоставления третьим лицам персональных данных физического лица	данные отсутствуют	
8	Сведения о возражении в отношении зарегистрированного права:	данные отсутствуют	
9	Сведения о наличии решения об изъятии объекта недвижимости для государственных и муниципальных нужд:	данные отсутствуют	
10	Сведения о невозможности государственной регистрации без личного участия правообладателя или его законного представителя:	данные отсутствуют	
11	Правопритязания и сведения о наличии поступивших, но не рассмотренных заявлений о проведении государственной регистрации права (перехода, прекращения права), ограничения права или обременения объекта недвижимости, сделки в отношении объекта недвижимости:	отсутствуют	



АДМИНИСТРАЦИЯ ГАЙНСКОГО МУНИЦИПАЛЬНОГО ОКРУГА  
ПЕРМСКОГО КРАЯ  
**КОПИЯ ВЕРНА**  
04 09 20 23 г.  
*Иван Шакин Е.С.*


ДОКУМЕНТ ПОДПИСАН  
ЭЛЕКТРОННОЙ ПОДПИСЬЮ

Сертификат: 3034B7974B3CA811E07A347CFAD6EA78  
Владельца: ФЕДЕРАЛЬНАЯ СЛУЖБА ГОСУДАРСТВЕННОЙ  
РЕГИСТРАЦИИ, КАДАСТРА И КАРТОГРАФИИ  
Действителен с 17.05.2022 по 10.08.2025

полное наименование должности		инициалы, фамилия
-------------------------------	--	-------------------

Земельный участок			
вид объекта недвижимости			
Лист № 2 раздела 2	Всего листов раздела 2: 2	Всего разделов: 2	Всего листов выписки: 4
26.07.2023г. № КУВИ-001/2023-170731683			
Кадастровый номер:		81:01:0150001:26	
11	Сведения о невозможности государственной регистрации перехода, прекращения, ограничения права на земельный участок из земель сельскохозяйственного назначения:	данные отсутствуют	



полное наименование должности	 ДОКУМЕНТ ПОДПИСАН ЭЛЕКТРОННОЙ ПОДПИСЬЮ Сертификат 3094B7974B3CA8E1F07A347CFAD6EA78 Владелец ФЕДЕРАЛЬНАЯ СЛУЖБА ГОСУДАРСТВЕННОЙ РЕГИСТРАЦИИ КАДАСТРА И КАРТОГРАФИИ Действие.св. с 17.05.2022 по 10.08.2023	инициалы, фамилия

**Федеральное государственное учреждение «Федеральный центр регистрации недвижимости»**  
 полное наименование органа регистрации прав

Выписка из Единого государственного реестра недвижимости об объекте недвижимости

Сведения о характеристиках объекта недвижимости

На основании запроса от 26.07.2023, поступившего на рассмотрение 26.07.2023, сообщаем, что согласно записям Единого государственного реестра недвижимости:

Раздел I Лист I


Земельный участок	
вид объекта недвижимости	
Лист № 1 раздела 1	Всего листов раздела 1: 2
Всего разделов: 2	
Всего листов выписки: 4	
26.07.2023г. № КУВИ-001/2023-170712016	
Кадастровый номер:	81:01:0150001:16
Номер кадастрового квартала:	81:01:0150001
Дата присвоения кадастрового номера:	01.02.2002
Ранее присвоенный государственный учетный номер:	81-214-906-005-000-016
Местоположение:	Пермский край, р-н. Гайнский, д. Шипицино
Площадь:	2046
Кадастровая стоимость, руб.:	137777.64
Кадастровые номера расположенных в пределах земельного участка объектов недвижимости:	81:01:0150001:140
Кадастровые номера объектов недвижимости, из которых образован объект недвижимости:	данные отсутствуют
Кадастровые номера образованных объектов недвижимости:	данные отсутствуют
Категория земель:	Земли населенных пунктов
Виды разрешенного использования:	Для ведения личного подсобного хозяйства
Сведения о кадастровом инженере:	данные отсутствуют
Сведения о лесах, водных объектах и об иных природных объектах, расположенных в пределах земельного участка:	данные отсутствуют
Сведения о том, что земельный участок полностью расположен в границах зоны с особыми условиями использования территории, территории объекта культурного наследия, публичного сервитута:	данные отсутствуют
Сведения о том, что земельный участок расположен в границах особой экономической зоны, территории опережающего социально-экономического развития, зоны территориального развития в Российской Федерации, игорной зоны:	данные отсутствуют



полное наименование должности	ДОКУМЕНТ ПОДПИСАН ЭЛЕКТРОННОЙ ПОДПИСЬЮ	инициалы, фамилия
	Сертификат: 3094B7974B4CA8F1E07A347CFAD4E478 Владелец: ФЕДЕРАЛЬНАЯ СЛУЖБА ГОСУДАРСТВЕННОЙ РЕГИСТРАЦИИ КАДАСТРА И КАРТОГРАФИИ Действителен с 17.05.2022 по 11.08.2023	

Земельный участок			
вид объекта недвижимости			
Лист № 2 раздела 1	Всего листов раздела 1: 2	Всего разделов: 2	Всего листов выписки: 4
26.07.2023г. № КУВИ-001/2023-170712016			
Кадастровый номер:		81:01:0150001:16	
Сведения о том, что земельный участок расположен в границах особо охраняемой природной территории, охотничьих угодий, лесничеств:	данные отсутствуют		
Сведения о результатах проведения государственного земельного надзора:	данные отсутствуют		
Сведения о расположении земельного участка в границах территории, в отношении которой утвержден проект межевания территории:	данные отсутствуют		
Условный номер земельного участка:	данные отсутствуют		
Сведения о принятии акта и (или) заключении договора, предусматривающих предоставление в соответствии с земельным законодательством исполнительным органом государственным органом власти или органом местного самоуправления, находящегося в государственной или муниципальной собственности земельного участка для строительства наемного дома социального использования или наемного дома коммерческого использования:	данные отсутствуют		
Сведения о том, что земельный участок или земельные участки образованы на основании решения об изъятии земельного участка и (или) расположенного на нем объекта недвижимости для государственных или муниципальных нужд:	данные отсутствуют		
Сведения о том, что земельный участок образован из земель или земельного участка, государственная собственность на которые не разграничена:	данные отсутствуют		
Сведения о наличии земельного спора о местоположении границ земельных участков:	данные отсутствуют		
Статус записи об объекте недвижимости:	Сведения об объекте недвижимости имеют статус "актуальные, ранее учтенные"		
Особые отметки:	Граница земельного участка не установлена в соответствии с требованиями земельного законодательства. Сведения, необходимые для заполнения разделов: 3 - Описание местоположения земельного участка; 4 - Сведения о частях земельного участка, отсутствуют.		
Получатель выписки:	ХАРИНА ОЛЬГА ВАСИЛЬЕВНА, действующий(ая) на основании документа "" АДМИНИСТРАЦИЯ ГАЙНСКОГО МУНИЦИПАЛЬНОГО ОКРУГА ПЕРМСКОГО КРАЯ		




полное наименование должности	 ДОКУМЕНТ ПОДПИСАН ЭЛЕКТРОННОЙ ПОДПИСЬЮ Сертификат 3094B7974B3CA8E1E07A347CFAD6FA78 Владелец: ФЕДЕРАЛЬНАЯ СЛУЖБА ГОСУДАРСТВЕННОЙ РЕГИСТРАЦИИ КАДАСТРА И КАРТОГРАФИИ Действителен с 17.05.2022 по 10.08.2023	инициалы, фамилия

Выписка из Единого государственного реестра недвижимости об объекте недвижимости  
Сведения о зарегистрированных правах

Раздел 2. Лист 3


Земельный участок			
вид объекта недвижимости			
Лист № 1 раздела 2	Всего листов раздела 2: 2	Всего разделов: 2	Всего листов выписки: 4
26.07.2023г. № КУВИ-001/2023-170712016			
Кадастровый номер:		81:01:0150001:16	
1	Правообладатель (правообладатели):	1.1	Муниципальное образование Гайнский муниципальный район Пермского края
	Сведения о возможности предоставления третьим лицам персональных данных физического лица:	1.1.1	данные отсутствуют
2	Вид, номер, дата и время государственной регистрации права:	2.1	Собственность 81:01:0150001:16-59/094/2022-2 22.02.2022 09:34:36
3	Сведения об осуществлении государственной регистрации сделки, права без необходимого в силу закона согласия третьего лица, органа:	3.1	данные отсутствуют
4	Ограничение прав и обременение объекта недвижимости:	не зарегистрировано	
5	Договоры участия в долевом строительстве:	не зарегистрировано	
6	Заявленные в судебном порядке права требования:	данные отсутствуют	
7	Сведения о возможности предоставления третьим лицам персональных данных физического лица:	данные отсутствуют	
8	Сведения о возражении в отношении зарегистрированного права:	данные отсутствуют	
9	Сведения о наличии решения об изъятии объекта недвижимости для государственных и муниципальных нужд:	данные отсутствуют	
10	Сведения о невозможности государственной регистрации без личного участия правообладателя или его законного представителя:	данные отсутствуют	
11	Правопритязания и сведения о наличии поступивших, но не рассмотренных заявлений о проведении государственной регистрации права (перехода, прекращения права), ограничения права или обременения объекта недвижимости, сделки в отношении объекта недвижимости:	отсутствуют	



полное наименование должности	 ДОКУМЕНТ ПОДПИСАН ЭЛЕКТРОННОЙ ПОДПИСЬЮ	инициалы, фамилия
	Сертификат: 3094B797-В3СА81-Н07А347СFADЬ-FA78 Владелец: ФЕДЕРАЛЬНАЯ СЛУЖБА ГОСУДАРСТВЕННОЙ РЕГИСТРАЦИИ КАДАСТРА И КАРТОГРАФИИ Дос. выдана: с 17.05.2022 по 14.08.2023	

Земельный участок			
вид объекта недвижимости			
Лист № 2 раздела 2	Всего листов раздела 2: 2	Всего разделов: 2	Всего листов выписки: 4
26.07.2023г. № КУВИ-001-2023-170712016			
Кадастровый номер:		81:01:0150001:16	
11	Сведения о невозможности государственной регистрации перехода, прекращения, ограничения права на земельный участок из земель сельскохозяйственного назначения:	данные отсутствуют	



полное наименование должности	 ДОКУМЕНТ ПОДПИСАН ЭЛЕКТРОННОЙ ПОДПИСЬЮ	инициалы, фамилия
	Сертификат: 3094B7974B3CA811F07A347CFAD6EA78 Владелец: ФЕДЕРАЛЬНАЯ СЛУЖБА ГОСУДАРСТВЕННОЙ РЕГИСТРАЦИИ, КАДАСТРА И КАРТОГРАФИИ Действителен с 17.05.2022 по 16.08.2025	



**Фиднал публично-правовой компании «Роскадастр» по Пермскому краю**

полное наименование органа регистрации прав

**Выписка из Единого государственного реестра недвижимости об объекте недвижимости**

**Сведения о характеристиках объекта недвижимости**

На основании запроса от 04.09.2023, поступившего на рассмотрение 04.09.2023, сообщаем, что согласно записям Единого государственного реестра недвижимости:

Раздел 1 Лист 1

<b>Земельный участок</b>			
<b>вид объекта недвижимости</b>			

Лист № 1 раздела 1	Всего листов раздела 1: 2	Всего разделов: 1	Всего листов выписки: 2
--------------------	---------------------------	-------------------	-------------------------

04.09.2023г. № КУВИ-001/2023-201221817	
Кадастровый номер:	81:01:0150001:11
Номер кадастрового квартала:	81:01:0150001
Дата присвоения кадастрового номера:	01.02.2002

Ранее присвоенный государственный учетный номер:	81-214-906-005-000-011
Местоположение:	Пермский край, р-н. Гайнский, д. Шипицино
Площадь:	3109
Кадастровая стоимость, руб.:	196519.89
Кадастровые номера расположенных в пределах земельного участка объектов недвижимости:	данные отсутствуют
Кадастровые номера объектов недвижимости, из которых образован объект недвижимости:	данные отсутствуют
Кадастровые номера образованных объектов недвижимости:	данные отсутствуют
Категория земель:	Земли населенных пунктов
Виды разрешенного использования:	Для ведения личного подсобного хозяйства
Сведения о кадастровом инженере:	данные отсутствуют
Сведения о лесах, водных объектах и об иных природных объектах, расположенных в пределах земельного участка:	данные отсутствуют
Сведения о том, что земельный участок полностью расположен в границах зоны с особыми условиями использования территории, территории объекта культурного наследия, публичного сервитута:	данные отсутствуют
Сведения о том, что земельный участок расположен в границах особой экономической зоны, территории опережающего социально-экономического развития, зоны территориального развития в Российской Федерации, игорной зоны:	данные отсутствуют




АДМИНИСТРАЦИЯ ГАЙНСКОГО МУНИЦИПАЛЬНОГО ОКРУГА  
ПЕРМСКОГО КРАЯ

**КОПИЯ ВЕРНА**

04 09 2023 г.

*Иван Иванович Шаминский*

полное наименование должности	 ДОКУМЕНТ ПОДПИСАН ЭЛЕКТРОННОЙ ПОДПИСЬЮ	инициалы, фамилия
	Сертификат: 00BB056B7401CB38D2B3576ACDC8425108 Владелец: ФЕДЕРАЛЬНАЯ СЛУЖБА ГОСУДАРСТВЕННОЙ РЕГИСТРАЦИИ КАДАСТРА И КАРТОГРАФИИ Действителен с 27.06.2023 по 19.09.2024	

Земельный участок			
вид объекта недвижимости			
Лист № 2 раздела 1	Всего листов раздела 1: 2	Всего разделов: 1	Всего листов выписки: 2
04.09.2023г. № КУВИ-001/2023-201221817			
Кадастровый номер:		81:01:0150001:11	
Сведения о том, что земельный участок расположен в границах особо охраняемой природной территории, охотничьих угодий, лесничеств:	данные отсутствуют		
Сведения о результатах проведения государственного земельного надзора:	данные отсутствуют		
Сведения о расположении земельного участка в границах территории, в отношении которой утвержден проект межевания территории:	данные отсутствуют		
Условный номер земельного участка:	данные отсутствуют		
Сведения о принятии акта и (или) заключении договора, предусматривающих предоставление в соответствии с земельным законодательством исполнительным органом государственной власти или органом местного самоуправления, находящегося в государственной или муниципальной собственности земельного участка для строительства наемного дома социального использования или наемного дома коммерческого использования:	данные отсутствуют		
Сведения о том, что земельный участок или земельные участки образованы на основании решения об изъятии земельного участка и (или) расположенного на нем объекта недвижимости для государственных или муниципальных нужд:	данные отсутствуют		
Сведения о том, что земельный участок образован из земель или земельного участка, государственная собственность на которые не разграничена:	данные отсутствуют		
Сведения о наличии земельного спора о местоположении границ земельных участков:	данные отсутствуют		
Статус записи об объекте недвижимости:	Объект недвижимости снят с кадастрового учета 01.09.2023 12:58:24		
Особые отметки:	Граница земельного участка не установлена в соответствии с требованиями земельного законодательства. Сведения, необходимые для заполнения разделов: 2 - Сведения о зарегистрированных правах; 3 - Описание местоположения земельного участка; 4 - Сведения о частях земельного участка, отсутствуют.		
Получатель выписки:	ХАРИНА ОЛЬГА ВАСИЛЬЕВНА, действующий(ая) на основании документа "" АДМИНИСТРАЦИЯ ГАЙНСКОГО МУНИЦИПАЛЬНОГО ОКРУГА ПЕРМСКОГО КРАЯ		



полное наименование должности		ДОКУМЕНТ ПОДПИСАН ЭЛЕКТРОННОЙ ПОДПИСЬЮ	инициалы, фамилия
	Сертификат: 00ВВ056В74ИКС38D2B3576АСДС8425108 Владелец: ФГ ДГГА БНАЯ СЛУЖБА ГОСУДАРСТВЕННОЙ РЕГИСТРАЦИИ, КАДАСТРА И КАРТОГРАФИИ Действителен с 27.06.2023 по 19.09.2024		

**Филиал публично-правовой компании «Роскадастр» по Пермскому краю**  
полное наименование органа регистрации прав

Выписка из Единого государственного реестра недвижимости об объекте недвижимости

Сведения о характеристиках объекта недвижимости

На основании запроса от 04.09.2023, поступившего на рассмотрение 04.09.2023, сообщаем, что согласно записям Единого государственного реестра недвижимости:

Раздел 1 Лист 1


Земельный участок			
вид объекта недвижимости			

Лист № 1 раздела 1	Всего листов раздела 1: 2	Всего разделов: 1	Всего листов выписки: 2
--------------------	---------------------------	-------------------	-------------------------

04.09.2023г. № КУВИ-001/2023-201226812	
Кадастровый номер:	81:01:0150001:12
Номер кадастрового квартала:	81:01:0150001
Дата присвоения кадастрового номера:	01.02.2002


Ранее присвоенный государственный учетный номер:	81-214-906-005-000-012
Местоположение:	Пермский край, р-н. Гайнский, д. Шилицино
Площадь:	1962
Кадастровая стоимость, руб.:	132121.08
Кадастровые номера расположенных в пределах земельного участка объектов недвижимости:	данные отсутствуют
Кадастровые номера объектов недвижимости, из которых образован объект недвижимости:	данные отсутствуют
Кадастровые номера образованных объектов недвижимости:	данные отсутствуют
Категория земель:	Земли населенных пунктов
Виды разрешенного использования:	Для ведения личного подсобного хозяйства
Сведения о кадастровом инженере:	данные отсутствуют
Сведения о лесах, водных объектах и об иных природных объектах, расположенных в пределах земельного участка:	данные отсутствуют
Сведения о том, что земельный участок полностью расположен в границах зоны с особыми условиями использования территории, территории объекта культурного наследия, публичного сервитута:	данные отсутствуют
Сведения о том, что земельный участок расположен в границах особой экономической зоны, территории опережающего социально-экономического развития, зоны территориального развития в Российской Федерации, игорной зоны:	данные отсутствуют



полное наименование должности	 ДОКУМЕНТ ПОДПИСАН ЭЛЕКТРОННОЙ ПОДПИСЬЮ	инициалы, фамилия
	Сертификат: 00BB056B7401C838D2B3576ACDC8425108 Владелец: ФЕДЕРАЛЬНАЯ СЛУЖБА ГОСУДАРСТВЕННОЙ РЕГИСТРАЦИИ КАДАСТРА И КАРТОГРАФИИ Действителен с 27.06.2023 по 19.09.2024	

Земельный участок			
вид объекта недвижимости			
Лист № 2 раздела 1	Всего листов раздела 1: 2	Всего разделов: 1	Всего листов выписки: 2
04.09.2023г. № КУВИ-001/2023-201226812			
Кадастровый номер:	81:01:0150001:12		
Сведения о том, что земельный участок расположен в границах особо охраняемой природной территории, охотничьих угодий, лесничеств:	данные отсутствуют		
Сведения о результатах проведения государственного земельного надзора:	данные отсутствуют		
Сведения о расположении земельного участка в границах территории, в отношении которой утвержден проект межевания территории:	данные отсутствуют		
Условный номер земельного участка:	данные отсутствуют		
Сведения о принятии акта и (или) заключении договора, предусматривающих предоставление в соответствии с земельным законодательством исполнительным органом государственной власти или органом местного самоуправления, находящегося в государственной или муниципальной собственности земельного участка для строительства наемного дома социального использования или наемного дома коммерческого использования:	данные отсутствуют		
Сведения о том, что земельный участок или земельные участки образованы на основании решения об изъятии земельного участка и (или) расположенного на нем объекта недвижимости для государственных или муниципальных нужд:	данные отсутствуют		
Сведения о том, что земельный участок образован из земель или земельного участка, государственная собственность на которые не разграничена:	данные отсутствуют		
Сведения о наличии земельного спора о местоположении границ земельных участков:	данные отсутствуют		
Статус записи об объекте недвижимости:	Объект недвижимости снят с кадастрового учета 01.09.2023 12:58:24		
Особые отметки:	Граница земельного участка не установлена в соответствии с требованиями земельного законодательства. Сведения, необходимые для заполнения разделов: 2 - Сведения о зарегистрированных правах; 3 - Описание местоположения земельного участка; 4 - Сведения о частях земельного участка, отсутствуют.		
Получатель выписки:	ХАРИНА ОЛЬГА ВАСИЛЬЕВНА, действующий(ая) на основании документа "" АДМИНИСТРАЦИЯ ГАЙНСКОГО МУНИЦИПАЛЬНОГО ОКРУГА ПЕРМСКОГО КРАЯ		



полное наименование должности	 ДОКУМЕНТ ПОДПИСАН ЭЛЕКТРОННОЙ ПОДПИСЬЮ	инициалы, фамилия
	Сертификат: 00ВВ056В7401СВ38D2В3576АСДС8425108 Владелец: ФЕДЕРАЛЬНАЯ СЛУЖБА ГОСУДАРСТВЕННОЙ РЕГИСТРАЦИИ КАДАСТРА И КАРТОГРАФИИ Действителен с 27.06.2023 по 19.09.2024	

**Филиал публично-правовой компании «Роскадастр» по Пермскому краю**  
полное наименование органа регистрации прав

Выписка из Единого государственного реестра недвижимости об объекте недвижимости

Сведения о характеристиках объекта недвижимости

На основании запроса от 04.09.2023, поступившего на рассмотрение 04.09.2023, сообщаем, что согласно записям Единого государственного реестра недвижимости:

Раздел 1 Лист 1

Земельный участок			
вид объекта недвижимости			


Лист № 1 раздела 1	Всего листов раздела 1: 2	Всего разделов: 1	Всего листов выписки: 2
--------------------	---------------------------	-------------------	-------------------------

04.09.2023г. № КУВИ-001/2023-201228447	
Кадастровый номер:	81:01:0150001:13
Номер кадастрового квартала:	81:01:0150001
Дата присвоения кадастрового номера:	01.02.2002

Ранее присвоенный государственный учетный номер:	81-214-906-005-000-013
Местоположение:	Пермский край, р-н. Гайнский, д. Шипицино
Площадь:	1696
Кадастровая стоимость, руб.:	114208.64
Кадастровые номера расположенных в пределах земельного участка объектов недвижимости:	данные отсутствуют
Кадастровые номера объектов недвижимости, из которых образован объект недвижимости:	данные отсутствуют
Кадастровые номера образованных объектов недвижимости:	данные отсутствуют
Категория земель:	Земли населенных пунктов
Виды разрешенного использования:	Для ведения личного подсобного хозяйства
Сведения о кадастровом инженере:	данные отсутствуют
Сведения о лесах, водных объектах и об иных природных объектах, расположенных в пределах земельного участка:	данные отсутствуют
Сведения о том, что земельный участок полностью расположен в границах зоны с особыми условиями использования территории, территории объекта культурного наследия, публичного сервитута:	данные отсутствуют
Сведения о том, что земельный участок расположен в границах особой экономической зоны, территории опережающего социально-экономического развития, зоны территориального развития в Российской Федерации, игорной зоны:	данные отсутствуют



АДМИНИСТРАЦИЯ ГАЙНСКОГО МУНИЦИПАЛЬНОГО ОКРУГА  
ПЕРМСКОГО КРАЯ  
**КОПИЯ ВЕРНА**  
"04" 09 20 23 г.  
*Григорьев Шамшилов Е.С.*




ДОКУМЕНТ ПОДПИСАН  
ЭЛЕКТРОННОЙ ПОДПИСЬЮ

Сертификат: 09BB056B7401CB38D2B3576ACDC8425108  
Владельцем: ФЕДЕРАЛЬНАЯ СЛУЖБА ГОСУДАРСТВЕННОЙ  
РЕГИСТРАЦИИ, КАДАСТРА И КАРТОГРАФИИ  
Действителен с 27.06.2023 по 19.09.2024

полное наименование должности	инициалы, фамилия
-------------------------------	-------------------

Земельный участок	
вид объекта недвижимости	
Лист № 2 раздела 1	Всего листов раздела 1: 2
Всего разделов: 1	
Всего листов выписки: 2	
04.09.2023г. № КУВИ-001/2023-201228447	
Кадастровый номер:	81:01:0150001:13
Сведения о том, что земельный участок расположен в границах особо охраняемой природной территории, охотничьих угодий, лесничеств:	данные отсутствуют
Сведения о результатах проведения государственного земельного надзора:	данные отсутствуют
Сведения о расположении земельного участка в границах территории, в отношении которой утвержден проект межевания территории:	данные отсутствуют
Условный номер земельного участка:	данные отсутствуют
Сведения о принятии акта и (или) заключении договора, предусматривающих предоставление в соответствии с земельным законодательством исполнительным органом государственным органом власти или органом местного самоуправления, находящегося в государственной или муниципальной собственности земельного участка для строительства наемного дома социального использования или наемного дома коммерческого использования:	данные отсутствуют
Сведения о том, что земельный участок или земельные участки образованы на основании решения об изъятии земельного участка и (или) расположенного на нем объекта недвижимости для государственных или муниципальных нужд:	данные отсутствуют
Сведения о том, что земельный участок образован из земель или земельного участка, государственная собственность на которые не разграничена:	данные отсутствуют
Сведения о наличии земельного спора о местоположении границ земельных участков:	данные отсутствуют
Статус записи об объекте недвижимости:	Объект недвижимости снят с кадастрового учета 01.09.2023 12:58:24
Особые отметки:	Граница земельного участка не установлена в соответствии с требованиями земельного законодательства. Сведения, необходимые для заполнения разделов: 2 - Сведения о зарегистрированных правах; 3 - Описание местоположения земельного участка; 4 - Сведения о частях земельного участка, отсутствуют.
Получатель выписки:	ХАРИНА ОЛЬГА ВАСИЛЬЕВНА, действующий(ая) на основании документа "" АДМИНИСТРАЦИЯ ГАЙНСКОГО МУНИЦИПАЛЬНОГО ОКРУГА ПЕРМСКОГО КРАЯ



полное наименование должности	 ДОКУМЕНТ ПОДПИСАН ЭЛЕКТРОННОЙ ПОДПИСЬЮ	инициалы, фамилия
	Сертификат: 00BB056B7401CB38D2B3576ACDC8425108 Выдана: ФЕДЕРАЛЬНАЯ СЛУЖБА ГОСУДАРСТВЕННОЙ РЕГИСТРАЦИИ, КАДАСТРА И КАРТОГРАФИИ Действителен с 27.06.2023 по 19.09.2024	

Филiaal публично-правовой компании «Роскадастр» по Пермскому краю  
полное наименование органа регистрации прав

Выписка из Единого государственного реестра недвижимости об объекте недвижимости

Сведения о характеристиках объекта недвижимости

На основании запроса от 04.09.2023, поступившего на рассмотрение 04.09.2023, сообщаем, что согласно записям Единого государственного реестра недвижимости:

Раздел 1 Лист 1


Земельный участок			
вид объекта недвижимости			

Лист № 1 раздела 1	Всего листов раздела 1: 2	Всего разделов: 1	Всего листов выписки: 2
--------------------	---------------------------	-------------------	-------------------------

04.09.2023г. № КУВИ-001/2023-201230836	
Кадастровый номер:	81:01:0150001:15
Номер кадастрового квартала:	81:01:0150001
Дата присвоения кадастрового номера:	01.02.2002

Ранее присвоенный государственный учетный номер:	81-214-906-005-000-015
Местоположение:	Пермский край, р-н. Гайнский, д. Шилицино
Площадь:	1303
Кадастровая стоимость, руб.:	89529.13
Кадастровые номера расположенных в пределах земельного участка объектов недвижимости:	данные отсутствуют
Кадастровые номера объектов недвижимости, из которых образован объект недвижимости:	данные отсутствуют
Кадастровые номера образованных объектов недвижимости:	данные отсутствуют
Категория земель:	Земли населенных пунктов
Виды разрешенного использования:	Для ведения личного подсобного хозяйства
Сведения о кадастровом инженере:	данные отсутствуют
Сведения о лесах, водных объектах и об иных природных объектах, расположенных в пределах земельного участка:	данные отсутствуют
Сведения о том, что земельный участок полностью расположен в границах зоны с особыми условиями использования территории, территории объекта культурного наследия, публичного сервитута:	данные отсутствуют
Сведения о том, что земельный участок расположен в границах особой экономической зоны, территории опережающего социально-экономического развития, зоны территориального развития в Российской Федерации, игорной зоны:	данные отсутствуют



	 <p>ДОКУМЕНТ ПОДПИСАН ЭЛЕКТРОННОЙ ПОДПИСЬЮ</p>	
полное наименование должности		инициалы, фамилия

Земельный участок			
вид объекта недвижимости			
Лист № 2 раздела 1	Всего листов раздела 1: 2	Всего разделов: 1	Всего листов выписки: 2
04.09.2023г. № КУВН-001-2023-201230836			
Кадастровый номер:	81:01:0150001:15		
Сведения о том, что земельный участок расположен в границах особо охраняемой природной территории, охотничьих угодий, лесничеств:	данные отсутствуют		
Сведения о результатах проведения государственного земельного надзора:	данные отсутствуют		
Сведения о расположении земельного участка в границах территории, в отношении которой утвержден проект межевания территории:	данные отсутствуют		
Условный номер земельного участка:	данные отсутствуют		
Сведения о принятии акта и (или) заключении договора, предусматривающих предоставление в соответствии с земельным законодательством исполнительным органом государственной власти или органом местного самоуправления, находящегося в государственной или муниципальной собственности земельного участка для строительства наемного дома социального использования или наемного дома коммерческого использования:	данные отсутствуют		
Сведения о том, что земельный участок или земельные участки образованы на основании решения об изъятии земельного участка и (или) расположенного на нем объекта недвижимости для государственных или муниципальных нужд:	данные отсутствуют		
Сведения о том, что земельный участок образован из земель или земельного участка, государственная собственность на которые не разграничена:	данные отсутствуют		
Сведения о наличии земельного спора о местоположении границ земельных участков:	данные отсутствуют		
Статус записи об объекте недвижимости:	Объект недвижимости снят с кадастрового учета 01.09.2023 12:58:24		
Особые отметки:	Граница земельного участка не установлена в соответствии с требованиями земельного законодательства. Сведения, необходимые для заполнения разделов: 2 - Сведения о зарегистрированных правах; 3 - Описание местоположения земельного участка; 4 - Сведения о частях земельного участка. отсутствуют.		
Получатель выписки:	ХАРИНА ОЛЬГА ВАСИЛЬЕВНА, действующий(ая) на основании документа "" АДМИНИСТРАЦИЯ ГАЙНСКОГО МУНИЦИПАЛЬНОГО ОКРУГА ПЕРМСКОГО КРАЯ		



полное наименование должности	ДОКУМЕНТ ПОДПИСАН ЭЛЕКТРОННОЙ ПОДПИСЬЮ	инициалы, фамилия
	Сертификат: 09BB056B7401CB38D2B3576ACD08425108 Выдан: ФЕДЕРАЛЬНАЯ СЛУЖБА ГОСУДАРСТВЕННОЙ РЕГИСТРАЦИИ, КАДАСТРА И КАРТОГРАФИИ Действителен с 27.06.2023 по 13.09.2024	



**Финанс публично-правовой компании «Роскадастр» по Пермскому краю**  
полное наименование органа регистрации прав

Выписка из Единого государственного реестра недвижимости об объекте недвижимости

Сведения о характеристиках объекта недвижимости

На основании запроса от 04.09.2023, поступившего на рассмотрение 04.09.2023, сообщаем, что согласно записям Единого государственного реестра недвижимости:

Раздел 1 Лист 1


Земельный участок			
вид объекта недвижимости			

Лист № 1 раздела 1	Всего листов раздела 1: 2	Всего разделов: 1	Всего листов выписки: 2
--------------------	---------------------------	-------------------	-------------------------

04.09.2023г. № КУВИ-001/2023-201233509	
Кадастровый номер:	81:01:0150001:17
Номер кадастрового квартала:	81:01:0150001
Дата присвоения кадастрового номера:	01.02.2002

Ранее присвоенный государственный учетный номер:	81-214-906-005-000-017
Местоположение:	Пермский край, р-н. Гайнский, д. Шиншино
Площадь:	4312
Кадастровая стоимость, руб.:	272561.52
Кадастровые номера расположенных в пределах земельного участка объектов недвижимости:	данные отсутствуют
Кадастровые номера объектов недвижимости, из которых образован объект недвижимости:	данные отсутствуют
Кадастровые номера образованных объектов недвижимости:	данные отсутствуют
Категория земель:	Земли населенных пунктов
Виды разрешенного использования:	Для ведения личного подсобного хозяйства
Сведения о кадастровом инженеру:	данные отсутствуют
Сведения о лесах, водных объектах и об иных природных объектах, расположенных в пределах земельного участка:	данные отсутствуют
Сведения о том, что земельный участок полностью расположен в границах зоны с особыми условиями использования территории, территории объекта культурного наследия, публичного сервитута:	данные отсутствуют
Сведения о том, что земельный участок расположен в границах особой экономической зоны, территории опережающего социально-экономического развития, зоны территориального развития в Российской Федерации, игорной зоны:	данные отсутствуют




 ДОКУМЕНТ ПОДПИСАН ЭЛЕКТРОННОЙ ПОДПИСЬЮ
Сертификат: 00BB056B7401CB38D2B3576ACDC8425108 Владелец: ФЕДЕРАЛЬНАЯ СЛУЖБА ГОСУДАРСТВЕННОЙ РЕГИСТРАЦИИ КАДАСТРА И КАРТОГРАФИИ Действителен с 27.06.2023 по 19.09.2024

полное наименование должности	инициалы, фамилия
-------------------------------	-------------------

Земельный участок			
вид объекта недвижимости			
Лист № 2 раздела 1	Всего листов раздела 1: 2	Всего разделов: 1	Всего листов выписки: 2
04.09.2023г. № КУВИ-001/2023-201233509			
Кадастровый номер:		81:01:0150001:17	
Сведения о том, что земельный участок расположен в границах особо охраняемой природной территории, охотничьих угодий, лесничеств:	данные отсутствуют		
Сведения о результатах проведения государственного земельного надзора:	данные отсутствуют		
Сведения о расположении земельного участка в границах территории, в отношении которой утвержден проект межевания территории:	данные отсутствуют		
Условный номер земельного участка:	данные отсутствуют		
Сведения о принятии акта и (или) заключении договора, предусматривающих предоставление в соответствии с земельным законодательством исполнительным органом государственной власти или органом местного самоуправления, находящегося в государственной или муниципальной собственности земельного участка для строительства наемного дома социального использования или наемного дома коммерческого использования:	данные отсутствуют		
Сведения о том, что земельный участок или земельные участки образованы на основании решения об изъятии земельного участка и (или) расположенного на нем объекта недвижимости для государственных или муниципальных нужд:	данные отсутствуют		
Сведения о том, что земельный участок образован из земель или земельного участка, государственная собственность на которые не разграничена:	данные отсутствуют		
Сведения о наличии земельного спора о местоположении границ земельных участков:	данные отсутствуют		
Статус записи об объекте недвижимости:	Объект недвижимости снят с кадастрового учета 01.09.2023 12:58:24		
Особые отметки:	Граница земельного участка не установлена в соответствии с требованиями земельного законодательства. Сведения, необходимые для заполнения разделов: 2 - Сведения о зарегистрированных правах; 3 - Описание местоположения земельного участка; 4 - Сведения о частях земельного участка, отсутствуют.		
Получатель выписки:	ХАРИНА ОЛЬГА ВАСИЛЬЕВНА, действующий(ая) на основании документа "" АДМИНИСТРАЦИЯ ГАЙНСКОГО МУНИЦИПАЛЬНОГО ОКРУГА ПЕРМСКОГО КРАЯ		



 ДОКУМЕНТ ПОДПИСАН ЭЛЕКТРОННОЙ ПОДПИСЬЮ	полное наименование должности	инициалы, фамилия
	Сертификат: 00BB956B7401CB38D2B3576ACD88425108 В области: ФЕДЕРАЛЬНАЯ СЛУЖБА ГОСУДАРСТВЕННОЙ РЕГИСТРАЦИИ КАДАСТРА И КАРТОГРАФИИ Действителен с 27.06.2023 по 09.09.2024	

Филiaal публично-правовой компании «Роскадастр» по Пермскому краю  
полное наименование органа регистрации прав

Выписка из Единого государственного реестра недвижимости об объекте недвижимости

Сведения о характеристиках объекта недвижимости

На основании запроса от 04.09.2023, поступившего на рассмотрение 04.09.2023, сообщаем, что согласно записям Единого государственного реестра недвижимости:

Раздел 1 Лист 1


Земельный участок			
вид объекта недвижимости			

Лист № 1 раздела 1	Всего листов раздела 1: 2	Всего разделов: 1	Всего листов выписки: 2
--------------------	---------------------------	-------------------	-------------------------

04.09.2023г. № КУВИ-001/2023-201236375	
Кадастровый номер:	81:01:0150001:18
Номер кадастрового квартала:	81:01:0150001
Дата присвоения кадастрового номера:	01.02.2002


Ранее присвоенный государственный учетный номер:	81-214-906-005-000-018
Местоположение:	Пермский край, р-н. Гайнский, д. Шипицино
Площадь:	1023
Кадастровая стоимость, руб.:	70290.33
Кадастровые номера расположенных в пределах земельного участка объектов недвижимости:	81:01:0150001:142
Кадастровые номера объектов недвижимости, из которых образован объект недвижимости:	данные отсутствуют
Кадастровые номера образованных объектов недвижимости:	данные отсутствуют
Категория земель:	Земли населенных пунктов
Виды разрешенного использования:	Для ведения личного подсобного хозяйства
Сведения о кадастровом инженере:	данные отсутствуют
Сведения о лесах, водных объектах и об иных природных объектах, расположенных в пределах земельного участка:	данные отсутствуют
Сведения о том, что земельный участок полностью расположен в границах зоны с особыми условиями использования территории, территории объекта культурного наследия, публичного сервитута:	данные отсутствуют
Сведения о том, что земельный участок расположен в границах особой экономической зоны, территории опережающего социально-экономического развития, зоны территориального развития в Российской Федерации, игровой зоны:	данные отсутствуют



полное наименование должности	 ДОКУМЕНТ ПОДПИСАН ЭЛЕКТРОННОЙ ПОДПИСЬЮ	инициалы, фамилия
	Сертификат: 00B6456B7401CB38D2B5576ACDC8425108 Владелец: ФЕДЕРАЛЬНАЯ СЛУЖБА ГОСУДАРСТВЕННОЙ РЕГИСТРАЦИИ КАДАСТРА И КАРТОГРАФИИ Действителен с 27.06.2023 по 19.09.2024	

Земельный участок			
вид объекта недвижимости			
Лист № 2 раздела 1	Всего листов раздела 1: 2	Всего разделов: 1	Всего листов выписки: 2
04.09.2023г. № КУВИ-001/2023-201236375			
Кадастровый номер:		81:01:0150001:18	
Сведения о том, что земельный участок расположен в границах особо охраняемой природной территории, охотничьих угодий, лесничеств:	данные отсутствуют		
Сведения о результатах проведения государственного земельного надзора:	данные отсутствуют		
Сведения о расположении земельного участка в границах территории, в отношении которой утвержден проект межевания территории:	данные отсутствуют		
Условный номер земельного участка:	данные отсутствуют		
Сведения о принятии акта и (или) заключении договора, предусматривающих предоставление в соответствии с земельным законодательством исполнительным органом государственной власти или органом местного самоуправления, находящегося в государственной или муниципальной собственности земельного участка для строительства наемного дома социального использования или наемного дома коммерческого использования:	данные отсутствуют		
Сведения о том, что земельный участок или земельные участки образованы на основании решения об изъятии земельного участка и (или) расположенного на нем объекта недвижимости для государственных или муниципальных нужд:	данные отсутствуют		
Сведения о том, что земельный участок образован из земель или земельного участка, государственная собственность на которые не разграничена:	данные отсутствуют		
Сведения о наличии земельного спора о местоположении границ земельных участков:	данные отсутствуют		
Статус записи об объекте недвижимости:	Объект недвижимости снят с кадастрового учета 01.09.2023 12:58:24		
Особые отметки:	Граница земельного участка не установлена в соответствии с требованиями земельного законодательства. Сведения, необходимые для заполнения разделов: 2 - Сведения о зарегистрированных правах; 3 - Описание местоположения земельного участка; 4 - Сведения о частях земельного участка, отсутствуют.		
Получатель выписки:	ХАРИНА ОЛЬГА ВАСИЛЬЕВНА, действующий(ая) на основании документа "" АДМИНИСТРАЦИЯ ТАЙНСКОГО МУНИЦИПАЛЬНОГО ОКРУГА ПЕРМСКОГО КРАЯ		



полное наименование должности	 ДОКУМЕНТ ПОДПИСАН ЭЛЕКТРОННОЙ ПОДПИСЬЮ	инициалы, фамилия
	Сертификат: 00B056B7401CB38D2B3576ACDF8425108 Владелец: ФЕДЕРАЛЬНАЯ СЛУЖБА ГОСУДАРСТВЕННОЙ РТИК ТРАЦИИ КАДАСТРА И КАРТОГРАФИИ Действителен с 27.06.2023 до 19.09.2024	

Филиал публично-правовой компании «Роскадастр» по Пермскому краю  
по иному наименованию органа регистрации прав

Выписка из Единого государственного реестра недвижимости об объекте недвижимости

Сведения о характеристиках объекта недвижимости

На основании запроса от 04.09.2023, поступившего на рассмотрение 04.09.2023, сообщаем, что согласно записям Единого государственного реестра недвижимости:

Раздел 1 Лист 1


Земельный участок			
вид объекта недвижимости			

Лист № 1 раздела 1	Всего листов раздела 1: 2	Всего разделов: 1	Всего листов выписки: 2
--------------------	---------------------------	-------------------	-------------------------

04.09.2023г. № КУВИ-001/2023-201238803	
Кадастровый номер:	81:01:0150001:19
Номер кадастрового квартала:	81:01:0150001
Дата присвоения кадастрового номера:	01.02.2002

Ранее присвоенный государственный учетный номер:	81-214-906-005-000-019
Местоположение:	Пермский край, р-н. Гайнский, д. Шипицино
Площадь:	3198
Кадастровая стоимость, руб.:	202145.58
Кадастровые номера расположенных в пределах земельного участка объектов недвижимости:	81:01:0150001:141
Кадастровые номера объектов недвижимости, из которых образован объект недвижимости:	данные отсутствуют
Кадастровые номера образованных объектов недвижимости:	данные отсутствуют
Категория земель:	Земли населенных пунктов
Виды разрешенного использования:	Для ведения личного подсобного хозяйства
Сведения о кадастровом инженеру:	данные отсутствуют
Сведения о лесах, водных объектах и об иных природных объектах, расположенных в пределах земельного участка:	данные отсутствуют
Сведения о том, что земельный участок полностью расположен в границах зоны с особыми условиями использования территории, территории объекта культурного наследия, публичного сервитута:	данные отсутствуют
Сведения о том, что земельный участок расположен в границах особой экономической зоны, территории опережающего социально-экономического развития, зоны территориального развития в Российской Федерации, игровой зоны:	данные отсутствуют




 ДОКУМЕНТ ПОДПИСАН ЭЛЕКТРОННОЙ ПОДПИСЬЮ
Сертификат: 00BB056B7401C8B3802B3576ACD5C8425108 Владелец: ФЕДЕРАЛЬНАЯ СЛУЖБА ГОСУДАРСТВЕННОЙ РЕГИСТРАЦИИ НЕДВИЖИМОСТИ И КАДАСТРА И КАРТОГРАФИИ Дата выдачи: с 27.06.2023 по 19.09.2024

полное наименование должности	инициалы, фамилия
-------------------------------	-------------------

Земельный участок			
вид объекта недвижимости			
Лист № 2 раздела 1	Всего листов раздела 1: 2	Всего разделов: 1	Всего листов выписки: 2
04.09.2023г. № КУВИ-001/2023-201238803			
Кадастровый номер:	81:01:0150001:19		
Сведения о том, что земельный участок расположен в границах особо охраняемой природной территории, охотничьих угодий, лесничеств:	данные отсутствуют		
Сведения о результатах проведения государственного земельного надзора:	данные отсутствуют		
Сведения о расположении земельного участка в границах территории, в отношении которой утвержден проект межевания территории:	данные отсутствуют		
Условный номер земельного участка:	данные отсутствуют		
Сведения о принятии акта и (или) заключении договора, предусматривающих предоставление в соответствии с земельным законодательством исполнительным органом государственным органом власти или органом местного самоуправления, находящегося в государственной или муниципальной собственности земельного участка для строительства наемного дома социального использования или наемного дома коммерческого использования:	данные отсутствуют		
Сведения о том, что земельный участок или земельные участки образованы на основании решения об изъятии земельного участка и (или) расположенного на нем объекта недвижимости для государственных или муниципальных нужд:	данные отсутствуют		
Сведения о том, что земельный участок образован из земель или земельного участка, государственная собственность на которые не разграничена:	данные отсутствуют		
Сведения о наличии земельного спора о местоположении границ земельных участков:	данные отсутствуют		
Статус записи об объекте недвижимости:	Объект недвижимости снят с кадастрового учета 01.09.2023 12:58:24		
Особые отметки:	Граница земельного участка не установлена в соответствии с требованиями земельного законодательства. Сведения, необходимые для заполнения разделов: 2 - Сведения о зарегистрированных правах; 3 - Описание местоположения земельного участка; 4 - Сведения о частях земельного участка, отсутствуют.		
Получатель выписки:	ХАРИНА ОЛЬГА ВАСИЛЬЕВНА, действующий(ая) на основании документа "" АДМИНИСТРАЦИЯ ГАЙНСКОГО МУНИЦИПАЛЬНОГО ОКРУГА ПЕРМСКОГО КРАЯ		



полное наименование должности	 ДОКУМЕНТ ПОДПИСАН ЭЛЕКТРОННОЙ ПОДПИСЬЮ	инициалы, фамилия
	Сертификат: 00BB056B7401CB38D2B3576ACDC8425108 Владелец: ФЕДЕРАЛЬНАЯ СЛУЖБА ГОСУДАРСТВЕННОЙ РЕГИСТРАЦИИ, КАДАСТРА И КАРТОГРАФИИ Действителен с 27.06.2023 по 19.09.2024	

Филиал публично-правовой компании «Роскадастр» по Пермскому краю  
полное наименование органа регистрации прав

Выписка из Единого государственного реестра недвижимости об объекте недвижимости

Сведения о характеристиках объекта недвижимости

На основании запроса от 04.09.2023, поступившего на рассмотрение 04.09.2023, сообщаем, что согласно записям Единого государственного реестра недвижимости:

Раздел 1 Лист 1


Земельный участок			
вид объекта недвижимости			

Лист № 1 раздела 1	Всего листов раздела 1: 2	Всего разделов: 1	Всего листов выписки: 2
--------------------	---------------------------	-------------------	-------------------------

04.09.2023г. № КУВИ-001/2023-201241210	
Кадастровый номер:	81:01:0150001:23
Номер кадастрового квартала:	81:01:0150001
Дата присвоения кадастрового номера:	01.02.2002


Ранее присвоенный государственный учетный номер:	81-214-906-005-000-023
Местоположение:	Пермский край, р-н. Гайнский, д. Шипицыно
Площадь:	3516
Кадастровая стоимость, руб.:	222246.36
Кадастровые номера расположенных в пределах земельного участка объектов недвижимости:	81:01:0150001:144
Кадастровые номера объектов недвижимости, из которых образован объект недвижимости:	данные отсутствуют
Кадастровые номера образованных объектов недвижимости:	данные отсутствуют
Категория земель:	Земли населенных пунктов
Виды разрешенного использования:	Для ведения личного подсобного хозяйства
Сведения о кадастровом инженеру:	данные отсутствуют
Сведения о лесах, водных объектах и об иных природных объектах, расположенных в пределах земельного участка:	данные отсутствуют
Сведения о том, что земельный участок полностью расположен в границах зоны с особыми условиями использования территории, территории объекта культурного наследия, публичного сервитута:	данные отсутствуют
Сведения о том, что земельный участок расположен в границах особой экономической зоны, территории опережающего социально-экономического развития, зоны территориального развития в Российской Федерации, игорной зоны:	данные отсутствуют



полное наименование должности	 ДОКУМЕНТ ПОДПИСАН ЭЛЕКТРОННОЙ ПОДПИСЬЮ	инициалы, фамилия
	Сертификат: 00BB056B7401CB38D2B3576ACDC8425108 Владелец: ФЕДЕРАЛЬНАЯ СЛУЖБА ГОСУДАРСТВЕННОЙ РЕГИСТРАЦИИ КАДАСТРА И КАРТОГРАФИИ Действителен с 27.06.2023 по 19.09.2024	

Земельный участок вид объекта недвижимости			
Лист № 2 раздела 1	Всего листов раздела 1: 2	Всего разделов: 1	Всего листов выписки: 2
04.09.2023г. № КУВИ-001/2023-201241210			
Кадастровый номер:		81:01:0150001:23	
Сведения о том, что земельный участок расположен в границах особо охраняемой природной территории, охотничьих угодий, лесничеств:	данные отсутствуют		
Сведения о результатах проведения государственного земельного надзора:	данные отсутствуют		
Сведения о расположении земельного участка в границах территории, в отношении которой утвержден проект межевания территории:	данные отсутствуют		
Условный номер земельного участка:	данные отсутствуют		
Сведения о принятии акта и (или) заключении договора, предусматривающих предоставление в соответствии с земельным законодательством исполнительным органом государственной власти или органом местного самоуправления, находящегося в государственной или муниципальной собственности земельного участка для строительства наемного дома социального использования или наемного дома коммерческого использования:	данные отсутствуют		
Сведения о том, что земельный участок или земельные участки образованы на основании решения об изъятии земельного участка и (или) расположенного на нем объекта недвижимости для государственных или муниципальных нужд:	данные отсутствуют		
Сведения о том, что земельный участок образован из земель или земельного участка, государственная собственность на которые не разграничена:	данные отсутствуют		
Сведения о наличии земельного спора о местоположении границ земельных участков:	данные отсутствуют		
Статус записи об объекте недвижимости:	Объект недвижимости снят с кадастрового учета 01.09.2023 12:58:24		
Особые отметки:	Граница земельного участка не установлена в соответствии с требованиями земельного законодательства. Сведения, необходимые для заполнения разделов: 2 - Сведения о зарегистрированных правах; 3 - Описание местоположения земельного участка; 4 - Сведения о частях земельного участка, отсутствуют.		
Получатель выписки:	ХАРИНА ОЛЬГА ВАСИЛЬЕВНА, действующий(ая) на основании документа "" АДМИНИСТРАЦИЯ ГАЙНСКОГО МУНИЦИПАЛЬНОГО ОКРУГА ПЕРМСКОГО КРАЯ		



полное наименование должности	 ДОКУМЕНТ ПОДПИСАН ЭЛЕКТРОННОЙ ПОДПИСЬЮ	инициалы, фамилия
	Сертификат: 00BB056B7401CB38D2B3576ACDC8425108 Владелец: ФЕДЕРАЛЬНАЯ СЛУЖБА ГОСУДАРСТВЕННОЙ РЕГИСТРАЦИИ КАДАСТРА И КАРТОГРАФИИ Действителен с 27.06.2023 по 19.09.2024	



**Фигиал публично-правовой компании «Роскадастр» по Пермскому краю**  
полное наименование органа регистрации прав

Выписка из Единого государственного реестра недвижимости об объекте недвижимости


Сведения о характеристиках объекта недвижимости

На основании запроса от 04.09.2023, поступившего на рассмотрение 04.09.2023, сообщаем, что согласно записям Единого государственного реестра недвижимости:

Раздел 1 Лист 1


Земельный участок	
вид объекта недвижимости	
Лист № 1 раздела 1	Всего листов раздела 1: 2
Всего разделов: 1	
Всего листов выписки: 2	
04.09.2023г. № КУВИ-001/2023-201243661	
Кадастровый номер:	81:01:0150001:24
Номер кадастрового квартала:	81:01:0150001
Дата присвоения кадастрового номера:	01.02.2002
Ранес присвоенный государственный учетный номер:	81-214-906-005-000-024
Местоположение:	Пермский край, р-н. Гайнский, д. Шилицыно
Площадь:	4458
Кадастровая стоимость, руб.:	281790.18
Кадастровые номера расположенных в пределах земельного участка объектов недвижимости:	данные отсутствуют
Кадастровые номера объектов недвижимости, из которых образован объект недвижимости:	данные отсутствуют
Кадастровые номера образованных объектов недвижимости:	данные отсутствуют
Категория земель:	Земли населенных пунктов
Виды разрешенного использования:	Для ведения личного подсобного хозяйства
Сведения о кадастровом инженере:	данные отсутствуют
Сведения о лесах, водных объектах и об иных природных объектах, расположенных в пределах земельного участка:	данные отсутствуют
Сведения о том, что земельный участок полностью расположен в границах зоны с особыми условиями использования территории, территории объекта культурного наследия, публичного сервитута:	данные отсутствуют
Сведения о том, что земельный участок расположен в границах особой экономической зоны, территории опережающего социально-экономического развития, зоны территориального развития в Российской Федерации, игровой зоны:	данные отсутствуют



полное наименование должности	 ДОКУМЕНТ ПОДПИСАН ЭЛЕКТРОННОЙ ПОДПИСЬЮ	инициалы, фамилия
	Сертификат: 00BB056B7401CB38D2B3576ACDC8425108 Владелец: ФЕДЕРАЛЬНАЯ СЛУЖБА ГОСУДАРСТВЕННОЙ РЕГИСТРАЦИИ КАДАСТРА И КАРТОГРАФИИ Действителен с 27.06.2023 по 19.09.2024	

Земельный участок вид объекта недвижимости			
Лист № 2 раздела 1	Всего листов раздела 1: 2	Всего разделов: 1	Всего листов выписки: 2
04.09.2023г. № КУВИ-001/2023-201243661			
Кадастровый номер:		81:01:0150001:24	
Сведения о том, что земельный участок расположен в границах особо охраняемой природной территории, охотничьих угодий, лесничеств:	данные отсутствуют		
Сведения о результатах проведения государственного земельного надзора:	данные отсутствуют		
Сведения о расположении земельного участка в границах территории, в отношении которой утвержден проект межевания территории:	данные отсутствуют		
Условный номер земельного участка:	данные отсутствуют		
Сведения о принятии акта и (или) заключении договора, предусматривающих предоставление в соответствии с земельным законодательством исполнителем органом государственным органом власти или органом местного самоуправления, находящегося в государственной или муниципальной собственности земельного участка для строительства наемного дома социального использования или наемного дома коммерческого использования:	данные отсутствуют		
Сведения о том, что земельный участок или земельные участки образованы на основании решения об изъятии земельного участка и (или) расположенного на нем объекта недвижимости для государственных или муниципальных нужд:	данные отсутствуют		
Сведения о том, что земельный участок образован из земель или земельного участка, государственная собственность на которые не разграничена:	данные отсутствуют		
Сведения о наличии земельного спора о местоположении границ земельных участков:	данные отсутствуют		
Статус записи об объекте недвижимости:	Объект недвижимости снят с кадастрового учета 01.09.2023 12:58:24		
Особые отметки:	Граница земельного участка не установлена в соответствии с требованиями земельного законодательства. Сведения, необходимые для заполнения разделов: 2 - Сведения о зарегистрированных правах; 3 - Описание местоположения земельного участка; 4 - Сведения о частях земельного участка, отсутствуют.		
Получатель выписки:	ХАРИНА ОЛЬГА ВАСИЛЬЕВНА, действующий(ая) на основании документа "" АДМИНИСТРАЦИЯ ГАЙНСКОГО МУНИЦИПАЛЬНОГО ОКРУГА ПЕРМСКОГО КРАЯ		



полное наименование должности	 ДОКУМЕНТ ПОДПИСАН ЭЛЕКТРОННОЙ ПОДПИСЬЮ	инициалы, фамилия
	Сертификат: 00BB056B7404CB38D2B3576ACDC8425108 Владелец: ФЕДЕРАЛЬНАЯ СЛУЖБА ГОСУДАРСТВЕННОЙ РЕГИСТРАЦИИ КАДАСТРА И КАРТОГРАФИИ Действителен с 27.06.2023 по 19.09.2024	