



ГОСУДАРСТВЕННОЕ  
БЮДЖЕТНОЕ УЧРЕЖДЕНИЕ  
ПЕРМСКОГО КРАЯ  
«ЦЕНТР ТЕХНИЧЕСКОЙ  
ИНВЕНТАРИЗАЦИИ И  
КАДАСТРОВОЙ ОЦЕНКИ  
ПЕРМСКОГО КРАЯ»  
(ГБУ «ЦТИ ПК»)

ул. Куйбышева, 82, г. Пермь, 614016  
Тел/факс (342) 241-26-07  
E-mail: [info@ctipk.ru](mailto:info@ctipk.ru)  
ОГРН 1175958027410  
ИНН/КПП 5902044157/590401001

Исполняющему полномочия главы  
администрации Куединского муниципального  
округа Пермского края  
Г.А. Новиковой

04.05.2023 № СЭД-31.2-1.00.Исх-2119

На КМО-03-04-450 от 24.04.2023


О предоставлении информации

На Ваш запрос № КМО-03-04-450 от 24.04.2023г. сообщаем, что в архиве Куединского филиала Государственного бюджетного учреждения Пермского края «Центр технической инвентаризации и кадастровой оценки Пермского края» нет информация о наличии в населенном пункте разъезд Казарма 1279-й км жилых помещений. Сведения о правах собственности отсутствуют. Дополнительно информируем о том, что двухквартирный жилой дом по адресу: разъезд Казарма 1279 км (инвентарный № 12675) снят с технического учёта 17.02.2023г.

Таким образом, по сведениям архива Куединского филиала ГБУ «ЦТИ ПК» по состоянию на 20.02.2023г. объекты капитального строительства в населенном пункте разъезд Казарма 1279 км. отсутствуют.

Примечание. С 01.12.1998 года регистрацию прав и сделок с недвижимым имуществом осуществляет Управление Федеральной регистрационной службы по Пермскому краю, в связи с чем, предоставляемая Куединским филиалом ГБУ «ЦТИ ПК» информация не является исчерпывающей.

Директор ГБУ «ЦТИ ПК»



Н.А. Морозкин





ГОСУДАРСТВЕННОЕ  
БЮДЖЕТНОЕ УЧРЕЖДЕНИЕ  
ПЕРМСКОГО КРАЯ  
«ЦЕНТР ТЕХНИЧЕСКОЙ  
ИНВЕНТАРИЗАЦИИ И  
КАДАСТРОВОЙ ОЦЕНКИ  
ПЕРМСКОГО КРАЯ»  
(ГБУ «ЦТИ ПК»)

ул. Куйбышева, 82, г. Пермь, 614016  
Тел/факс (342) 241-26-07  
E-mail: [info@ctipk.ru](mailto:info@ctipk.ru)  
ОГРН 1175958027410  
ИНН/КПП 5902044157/590401001

Исполняющему полномочия главы  
администрации Куединского муниципального  
округа Пермского края  
Г.А. Новиковой

04.05.2023 № СЭД-31.2-1.00.Исх-2118


На КМО-03-04-451 от 24.04.2023

О предоставлении информации

На Ваш запрос № КМО-03-04-451 от 24.04.2023г. сообщаем, что в архиве Куединского филиала Государственного бюджетного учреждения Пермского края «Центр технической инвентаризации и кадастровой оценки Пермского края» нет информация о наличии в населенном пункте Казарма 1287-й км объектов капитального строительства и жилых помещений. Сведения о правах собственности отсутствуют. Инвентаризация не проводилась, технические паспорта не составлялись.

Примечание. С 01.12.1998 года регистрацию прав и сделок с недвижимым имуществом осуществляет Управление Федеральной регистрационной службы по Пермскому краю, в связи с чем, предоставляемая Куединским филиалом ГБУ "ЦТИ ПК" информация не является исчерпывающей.

Директор ГБУ «ЦТИ ПК»



Н.А. Морозшкин



**ФЕДЕРАЛЬНАЯ СЛУЖБА  
ГОСУДАРСТВЕННОЙ РЕГИСТРАЦИИ,  
КАДАСТРА И КАРТОГРАФИИ  
(РОСРЕЕСТР)**

**Управление Федеральной службы  
государственной регистрации,  
кадастра и картографии по Пермскому краю  
(Управление Росреестра по Пермскому краю)**

Ленина ул., д.66/2, г. Пермь, 614990  
тел. (342) 205-95-59, факс (342) 205-96-93  
[http:// www.rosreestr.gov.ru](http://www.rosreestr.gov.ru)

**27.06.2023 № Исх-2.15-5/3908-2023**

На № \_\_\_\_\_ от \_\_\_\_\_

**О рассмотрении обращения**

Уважаемый Флорид Карлович!

В ответ на Ваш запрос от 22.06.2023 № КМО-03-04-719 направляем информацию о земельных участках и объектах капитального строительства, в том числе прав собственности граждан, зарегистрированных после 31.01.1998, расположенных на территории населенных пунктов: Казарма 1279-й км, Казарма 1287-й км в кадастровых кварталах 59:23:2111120, 59:23:1451002 и 59:23:1451003 (перечень прилагается).


Дополнительно сообщаем, что объекты недвижимости, расположенные на территории с адресом: Казарма 1279-й км, Казарма 1287-й км, с зарегистрированными права граждан, в ЕГРН отсутствуют.

Управление информирует о возможности получения государственных услуг Росреестра в электронном виде посредством обращения на его официальный сайт <https://rosreestr.gov.ru>.

Приложение: в электронном виде.

Заместитель руководителя

Кашова Ирина Владимировна  
(342) 205-95-65 (доб.0223)



Главе муниципального округа –  
главе администрации  
Куединского муниципального  
округа  
Пермского края  
Бадртдинову Ф.К.

Е.Н. Дегтярева

































№ кал. района	№ квал. квартала	Кадастровый № ОКС	Вид ОКС	Наименование ОКС	Назначение	Назначение текст	Дата постановки на учет ОКС	Дата снятия с учета ОКС	Статус ОКС	Адрес ОКС	Площадь	Протяженность	Глубина	Номер права	Вид права	Тип правообладателя
59 23 00	59 23 1451002	59 23 1451002 59	Здание	Здание для временного размещения обслуживающего персонала	Нежилое здание	Нежилое	16 09 2016		Актуальный	Пермский край, Кудинский район, 555 м на юг от 21 км автодороги "Чернушка-Кудеда"	166,30			59.59/017-59/017/221/2016-935/1	собственность	Гражданин Российской Федерации
59 23 00	59 23 1451003	59 23.1451003 539	Сооружение	Куст № 1 (скважины № 86, № 87, № 88, № 89, № 90) в составе Приустьевые площадки с площадками под ремонтные агрегаты, площадью застройки 186,0 кв м., емкость канализационная V= 8м3 - 1 шт., трубопроводы канализации, протяженностью 220 м., молниевод, высотой 24,0 м - 1 шт., выкидные трубопроводы куста №1, протяженностью 716 м., площадка установки измерительной АСМА, площадью застройки 31,5 м2, емкость дренажная V= 8м3, объемом 8 м3- 1 шт., дренажный трубопровод от АГЗУ куста №1, протяженностью 32 м. Нефтегазосборный коллектор куста №1, протяженностью 262 м., выкидной трубопровод со скважины №404, протяженностью 356 м. ТП 10/0,4 кВ, площадью застройки 5,6 кв м. ТП 10/0,4 кВ, площадью застройки 5,6 кв м. ВЛ-10кВ, протяженностью 203 м., подъездная автодорога к кусту №1, протяженностью 105 м.		1.4. Сооружения нефтяных месторождений	26 03 2018		Актуальный	Пермский край, Кудинский район, Калмирское нефтяное месторождение			1 00	59 23.1451003.539.59/095/2018-1	собственность	Юридическое лицо, зарегистрированное в Российской Федерации
59 23 00	59 23 1451003	59 23 1451003 549	Сооружение	автомобильная дорога д. Татаро-Чикаши - д. Калмиэры		7.4 сооружение дорожно-транспортного	27 04 2022		Актуальный	Российская Федерация, Пермский край, м.о. Кудинский				59 23 1451003 549.59/294/2022-1	собственность	Муниципальное образование





**АДМИНИСТРАЦИЯ  
Куединского  
муниципального округа  
Пермского края**

ул. Гагарина, д. 25, п. Куеда, 617700  
Телефон: (342 62) 3-55-65, факс: 3-55-68  
administration@kueda.permkrai.ru  
ОКПО 46733854, ОГРН 1205900030775  
ИНН.КПП 5959005473/595901001  
02.02.2023 № КМО-03-04-119  
На № \_\_\_\_\_ от \_\_\_\_\_

Начальнику отделения по вопросам  
миграции ОМВД России «Куединский»

Клементьевой Л.Ф.

ул. Ленина, 2в, п. Куеда, 617700  
Куединский район, Пермский край

**О предоставлении информации  
о проживающих в населенном  
пункте гражданах**

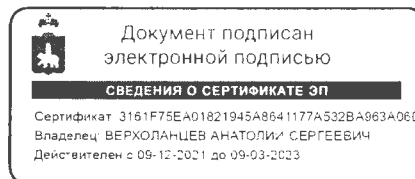
Уважаемая Лидия Фаатовна!

Администрация Куединского муниципального округа планирует упразднить населенный пункт Казарма 1279-й км, находящихся на территории Куединского муниципального округа.

В целях полного, объективного и всестороннего рассмотрения вопроса об упразднении населенных пунктов, организации работы по подготовке материалов по рассмотрению вопросов необходимости упразднения населенных пунктов, предусмотренными статьей 13 Закона Пермской области от 28 февраля 1996 г. № 416-67 «Об административно-территориальном устройстве Пермского края» просим предоставить информацию о зарегистрированных (временно или постоянно) в населенном пункте гражданах.

Дополнительно сообщаем, что ранее письмом Отдела МВД России «Куединский» от 25 ноября 2022 г. № 14128 был направлен ответ о регистрации по месту жительства: Пермский край, Куединский район, Казарма 1279-й км Шариповой Фардуны, 05.08.1947 г.р.

Глава муниципального округа -  
глава администрации Куединского  
муниципального округа  
Пермского края



А.С. Верхоланцев



Гарайшина Марина Эдуардовна  
8(34262) 3 55 86



ГУ МВД России по Пермскому краю

Отдел  
Министерства внутренних дел  
Российской Федерации  
«Куединский»  
(Отдел МВД России «Куединский»)

ул. Горького, 51, Куеда, 617700  
Тел.(34262)3-13-93, факс:(34262)3-52-75

08.02.2023 № 1267

на № КМО-03-04-119 от 02.02.2023

Главе администрации Куединского  
муниципального округа  
Пермского края

А.С.Верхоланцеву

Уважаемый Анатолий Сергеевич!

Согласно Вашего запроса направляем сведения ППО «Территория».

Приложение: на 1 листе.

Начальник ОВМ  
советник ГТС РФ 1 класса

Л.Ф. Клементьева



исп: Клементьева Л.Ф.  
834262 3-17-79



*Лидия Фаатовна Клементьева*

срок: с 01.01.1960 по 08.02.2023

Адрес: г. Пермский, р-н Куединский, казарма 1279-й км

Адрес регистрации	ФИО	Дата рождения	Место рождения	Пол	Вид регистрации	Зарегистрирован	
						с	по
г. Пермский, р-н Куединский, казарма 1279-й км,	Суфиев Газинур Газимьянович	09.06.1961	Республика Калмыкия п.г.т. Тельманского р-на Карагандинской обл.	Мужской	Адрес регистрации по месту жительства	24.01.1994	26.01.2016
г. Пермский, р-н Куединский, казарма 1279-й км,	Шарипов Фанит Фанисович	19.03.1971	СССР д.ст.с.д.д.ов тагильшинский р-н республика Башкортостан	Мужской	Адрес регистрации по месту жительства	09.08.2002	08.04.2005
г. Пермский, р-н Куединский, казарма 1279-й км,	Шарипов Флюс Фанисович	25.12.1965	СССР ст.с.д.д.ау явульский р-н республика Башкортостан	Мужской	Адрес регистрации по месту жительства	31.03.2000	28.07.2000
г. Пермский, р-н Куединский, казарма 1279-й км,	Шарипова Фардука	05.08.1947	СССР д.беляшево тагильшинского района респ. Башкортостан	Женский	Адрес регистрации по месту жительства	15.11.1979	01.02.2023
Итого:	4						



**КОНЬЯ ВЕРНА**  
\* НАЧАЛЬНИК УПРАВЛЕНИЯ

*Конья Верна Л.В.*



**АДМИНИСТРАЦИЯ  
Куединского  
муниципального округа  
Пермского края**

Ул. Гагарина, 25, п. Куеда, 617700  
Телефон: (342 62) 3-55-65, факс: 3-55-68  
administration@kueda.permkrai.ru  
ОКПО 04037951, ОГРН 1205900030775  
ИНН/КПП 5959005473/595901001  
18.10.2022 № КМО-03-03-946

На № \_\_\_\_\_ от \_\_\_\_\_

**О предоставлении информации  
о проживающих в населенном  
пункте гражданах**

Начальнику ОМВД России  
«Куединский»

Клементьевой Л.Ф

ул. Ленина, д. 2В, п. Куеда,  
Куединский район, Пермский край

Уважаемая Лидия Фаатовна!

Администрация Куединского муниципального округа планирует упразднить населенный пункт Казарма 1287-й км, находящихся на территории Куединского муниципального округа.

В целях полного, объективного и всестороннего рассмотрения вопроса об упразднении населенных пунктов, организации работы по подготовке материалов по рассмотрению вопросов необходимости упразднения населенных пунктов, предусмотренными статьей 13 Закона Пермской области от 28 февраля 1996 г. № 416-67 «Об административно-территориальном устройстве Пермского края» просим предоставить информацию о зарегистрированных (временно или постоянно) в населенных пунктах гражданах.

Дополнительно сообщаем, по данным похозяйственных книг в населенном пункте проживали:

1	Казарма 1287-й км, д. 1	Талипов Эльмир Фанауевич 06.01.1981
2	Казарма 1287-й км, д. 1	Талипов Ильнур Фанауевич 05.02.1983
3	Казарма 1287-й км, д. 2	Суфиев Джамиль Газимьянович
4	Казарма 1287-й км, д. 2	Суфиев Газинур Газимьянович

Глава муниципального округа –  
глава администрации Куединского  
муниципального округа  
Пермского края

А.С. Верхоланцев

Гарайшина Марина Эдуардовна  
8 (34262) 3 55 86





Фламинг А В

ГУ МВД России по Пермскому краю

Отдел  
Министерства внутренних дел  
Российской Федерации  
«Куединский»  
(Отдел МВД России «Куединский»)

ул. Горького, 51, Куеда, 617700  
Тел.(34262)3-13-93, факс:(34262)3-52-75

24.10.2022 № 12835  
на № КМО-03-03-946от 18.10.2022

Главе администрации Куединского  
муниципального округа  
Пермского края

А.С.Верхоланцеву

*Меркулов О.В.*

*Л.Ф.*

*Клементьева Л.Ф.  
24.10.2022*

Уважаемый Анатолий Сергеевич!

Согласно Вашего запроса сообщая сведения о регистрации на следующих гражданах:

- Талипов Эльмир Фанауевич, 06.01.1981 г.р, умер 07.07.2022г.
- Талипов Ильнур Фанауевич, 05.02.1983 г.р зарегистрирован по месту жительства по адресу: Пермский край, г. Чернушка. ул. тер СНТ Полиграфист, д. 20 с 03.02.2021г по настоящее время.
- Суфиев Джамиль Газимьянович, 06.04.1966 г.р, зарегистрирован по месту жительства по адресу: Пермский край, Куединский м.о, с. Краснояр. ул. Армянская, д. 3. кв.3.
- Суфиев Газинур Газимьянович, 09.06.1961 г.р, умер 26.01.2016г.


Сведениями о других зарегистрированных гражданах в населенном пункте Казарма 1287-й км не располагаем, т. к картотека пофамильная.

Начальник ОВМ  
советник ГГС РФ 1 класса

Л.Ф. Клементьева



исп: Клементьева Л.Ф  
834262 3-17-79



**Филиал публично-правовой компании «Роскадастр» по Пермскому краю**  
(полное наименование органа регистрации прав)

Раздел 1

## КАДАСТРОВЫЙ ПЛАН ТЕРРИТОРИИ

На основании запроса от 15.03.2023, поступившего на рассмотрение 19.03.2023, сообщаем, что согласно записям Единого государственного реестра недвижимости:

Лист № 1	раздела 1	Всего листов раздела 1: 1	Всего разделов: 11	Всего листов: 924
« 15 » марта 2023 г. № КУВИ-001/2023-63317495				
Номер кадастрового квартала: 59:23:2111120			Площадь кадастрового квартала: 73.49 Га	

## Общие сведения об объектах недвижимости в кадастровом квартале

Номер п/п	Кадастровый номер объекта недвижимости	Вид объекта недвижимости	Адрес	Площадь или основная характеристика	Категория земель	Виды разрешенного использования	Назначение (проектируемое назначение)	Кадастровая стоимость (руб)
1	2	3	4	5	6	7	8	9
1	59:23:2111120:1 (входит в единое землепользование 59:23:0000000:43)	Земельный участок	Пермский край, Куединский р-н	900000	Земли лесного фонда	—	—	294300
2	59:23:2111120:2 (входит в единое землепользование 59:23:0000000:6)	Земельный участок	Пермский край, Куединский р-н	123418	Земли промышленности, энергетики, транспорта, связи, радиовещания, телевидения, информатики, земли для обеспечения космической деятельности, земли обороны, безопасности и земли иного специального назначения	—	—	40727.81


полное наименование должности

М.П.

подпись

инициалы, фамилия

**КОПИЯ ВЕРНА**  
НАЧАЛЬНИК УПРАВЛЕНИЯ



**Филиал публично-правовой компании «Роскадастр» по Пермскому краю**  
(полное наименование органа регистрации прав)

Раздел 1

## КАДАСТРОВЫЙ ПЛАН ТЕРРИТОРИИ

На основании запроса от 15.03.2023, поступившего на рассмотрение 19.03.2023, сообщаем, что согласно записям Единого государственного реестра недвижимости:

Лист № 1	раздела 1	Всего листов раздела 1: 11	Всего разделов: 12	Всего листов: 2808
« 15 » марта 2023 г. № КУВИ-001/2023-63316494				
Номер кадастрового квартала: 59:23:1451002			Площадь кадастрового квартала: 1094.43 Га	

## Общие сведения об объектах недвижимости в кадастровом квартале

Номер п/п	Кадастровый номер объекта недвижимости	Вид объекта недвижимости	Адрес	Площадь или основная характеристика	Категория земель	Виды разрешенного использования	Назначение (проектируемое назначение)	Кадастровая стоимость (руб)
1	2	3	4	5	6	7	8	9
1	59:23:1451002:1 (входит в единое землепользование 59:23:0000000:23)	Земельный участок	Пермский край, Куединский р-н	9	Земли промышленности, энергетики, транспорта, связи, радиовещания, телевидения, информатики, земли для обеспечения космической деятельности, земли обороны, безопасности и земли иного специального назначения	—	—	3.38
2	59:23:1451002:2	Земельный участок	617707, Пермский край, Куединский р-н	100	Земли промышленности, энергетики, транспорта, связи, радиовещания, телевидения, информатики, земли для обеспечения космической деятельности, земли обороны, безопасности и земли иного специального назначения	крановый узел	—	137
3	59:23:1451002:3 (входит в единое землепользование 59:23:0000000:23)	Земельный участок	Пермский край, Куединский р-н	2955	Земли промышленности, энергетики, транспорта, связи, радиовещания, телевидения, информатики, земли для обеспечения космической деятельности, земли обороны, безопасности и земли иного специального назначения	—	—	1072.67
4	59:23:1451002:4 (входит в единое землепользование 59:23:0000000:55)	Земельный участок	Пермский край, Куединский р-н	4	Земли промышленности, энергетики, транспорта, связи, радиовещания, телевидения, информатики, земли для обеспечения космической деятельности, земли обороны, безопасности и земли иного специального назначения	—	—	1.45
5	59:23:1451002:5 (входит в единое землепользование 59:23:0000000:55)	Земельный участок	Пермский край, Куединский р-н	4	Земли промышленности, энергетики, транспорта, связи, радиовещания, телевидения, информатики, земли	—	—	1.45

КОПИЯ ВЕРНА  
НАЧАЛЬНИК УПРАВЛЕНИЯ

*Александр Александрович*  
1/17

10.04.2023, 12:18

Кадастровый план

					для обеспечения космической деятельности, земли обороны, безопасности и земли иного специального назначения			
--	--	--	--	--	--	--	--	--

\_\_\_\_\_

полное наименование должности

М.П.

\_\_\_\_\_

подпись

\_\_\_\_\_

инициалы, фамилия

**Филиал публично-правовой компании «Роскадастр» по Пермскому краю**  
(полное наименование органа регистрации прав)

Раздел 1

## КАДАСТРОВЫЙ ПЛАН ТЕРРИТОРИИ

Лист № 2	раздела 1	Всего листов раздела 1: 11	Всего разделов: 12	Всего листов: 2808
----------	-----------	----------------------------	--------------------	--------------------

« 15 » марта 2023 г. № КУВИ-001/2023-63316494

Номер кадастрового квартала: 59:23:1451002

Номер п/п	Кадастровый номер объекта недвижимости	Вид объекта недвижимости	Адрес	Площадь или основная характеристика	Категория земель	Виды разрешенного использования	Назначение (проектируемое назначение)	Кадастровая стоимость (руб)
1	2	3	4	5	6	7	8	9
6	59:23:1451002:6 (входит в единое землепользование 59:23:0000000:64)	Земельный участок	Пермский край, Куединский р-н	79984 +/-0	Земли промышленности, энергетики, транспорта, связи, радиовещания, телевидения, информатики, земли для обеспечения космической деятельности, земли обороны, безопасности и земли иного специального назначения	—	—	36590.4
7	59:23:1451002:7 (входит в единое землепользование 59:23:0000000:71)	Земельный участок	Пермский край, Куединский р-н	14777 +/-0	Земли промышленности, энергетики, транспорта, связи, радиовещания, телевидения, информатики, земли для обеспечения космической деятельности, земли обороны, безопасности и земли иного специального назначения	—	—	5364
8	59:23:1451002:8 (входит в единое землепользование 59:23:0000000:138)	Земельный участок	Пермский край, Куединский р-н	25	Земли промышленности, энергетики, транспорта, связи, радиовещания, телевидения, информатики, земли для обеспечения космической деятельности, земли обороны, безопасности и земли иного специального назначения	—	—	9.08
9	59:23:1451002:11 (входит в единое землепользование 59:23:0000000:99)	Земельный участок	Пермский край, Куединский р-н	4	Земли промышленности, энергетики, транспорта, связи, радиовещания, телевидения, информатики, земли для обеспечения космической деятельности, земли обороны, безопасности и земли иного специального назначения	—	—	1.44
10	59:23:1451002:13	Земельный участок	Пермский край, Куединский р-н	11	Земли промышленности, энергетики, транспорта, связи, радиовещания, телевидения, информатики, земли для обеспечения космической деятельности, земли обороны, безопасности и земли иного специального назначения	Задвижка	—	24.45

**КОПИЯ ВЕРНА**  
НАЧАЛЬНИК УПРАВЛЕНИЯ

*Иванов Иван Иванович*



**Филиал публично-правовой компании «Роскадастр» по Пермскому краю**  
(полное наименование органа регистрации прав)

Раздел 1

## КАДАСТРОВЫЙ ПЛАН ТЕРРИТОРИИ

Лист № 3	раздела 1	Всего листов раздела 1: 11	Всего разделов: 12	Всего листов: 2808
« 15 » марта 2023 г. № КУВИ-001/2023-63316464				
Номер кадастрового квартала: 59:23:1451002				

Номер п/п	Кадастровый номер объекта недвижимости	Вид объекта недвижимости	Адрес	Площадь или основная характеристика	Категория земель	Виды разрешенного использования	Назначение (проектируемое назначение)	Кадастровая стоимость (руб)
1	2	3	4	5	6	7	8	9
11	59:23:1451002:14 (входит в единое землепользование 59:23:0000000:99)	Земельный участок	Пермский край, Куединский р-н	4	Земли промышленности, энергетики, транспорта, связи, радиовещания, телевидения, информатики, земли для обеспечения космической деятельности, земли обороны, безопасности и земли иного специального назначения	—	—	1.44
12	59:23:1451002:15 (входит в единое землепользование 59:23:0000000:99)	Земельный участок	Пермский край, Куединский р-н	4	Земли промышленности, энергетики, транспорта, связи, радиовещания, телевидения, информатики, земли для обеспечения космической деятельности, земли обороны, безопасности и земли иного специального назначения	—	—	1.44
13	59:23:1451002:16 (входит в единое землепользование 59:23:0000000:99)	Земельный участок	Пермский край, Куединский р-н	4	Земли промышленности, энергетики, транспорта, связи, радиовещания, телевидения, информатики, земли для обеспечения космической деятельности, земли обороны, безопасности и земли иного специального назначения	—	—	1.44
14	59:23:1451002:17 (входит в единое землепользование 59:23:0000000:99)	Земельный участок	Пермский край, Куединский р-н	4	Земли промышленности, энергетики, транспорта, связи, радиовещания, телевидения, информатики, земли для обеспечения космической деятельности, земли обороны, безопасности и земли иного специального назначения	—	—	1.44
15	59:23:1451002:18 (входит в единое землепользование 59:23:0000000:99)	Земельный участок	Пермский край, Куединский р-н	4	Земли промышленности, энергетики, транспорта, связи, радиовещания, телевидения, информатики, земли для обеспечения космической деятельности, земли обороны, безопасности и земли иного специального назначения	—	—	1.44

**КОПИЯ ВЕРНА**  
НАЧАЛЬНИК УПРАВЛЕНИЯ

*Александр Александрович*

\_\_\_\_\_

полное наименование должности

М.П.

\_\_\_\_\_

подпись

\_\_\_\_\_

инициалы, фамилия

**Филиал публично-правовой компании «Роскадастр» по Пермскому краю**  
(полное наименование органа регистрации прав)

Раздел 1

## КАДАСТРОВЫЙ ПЛАН ТЕРРИТОРИИ

Лист № 4	раздела 1	Всего листов раздела 1: 11	Всего разделов: 12	Всего листов: 2808
----------	-----------	----------------------------	--------------------	--------------------

« 15 » марта 2023 г. № КУВИ-001/2023-63316494

Номер кадастрового квартала: 59:23:1451002

Номер п/п	Кадастровый номер объекта недвижимости	Вид объекта недвижимости	Адрес	Площадь или основная характеристика	Категория земель	Виды разрешенного использования	Назначение (проектируемое назначение)	Кадастровая стоимость (руб)
1	2	3	4	5	6	7	8	9
16	59:23:1451002:19 (входит в единое землепользование 59:23:0000000:99)	Земельный участок	Пермский край, Куединский р-н	4	Земли промышленности, энергетики, транспорта, связи, радиовещания, телевидения, информатики, земли для обеспечения космической деятельности, земли обороны, безопасности и земли иного специального назначения	—	—	1.44
17	59:23:1451002:20 (входит в единое землепользование 59:23:0000000:99)	Земельный участок	Пермский край, Куединский р-н	4	Земли промышленности, энергетики, транспорта, связи, радиовещания, телевидения, информатики, земли для обеспечения космической деятельности, земли обороны, безопасности и земли иного специального назначения	—	—	1.44
18	59:23:1451002:21 (входит в единое землепользование 59:23:0000000:99)	Земельный участок	Пермский край, Куединский р-н	4	Земли промышленности, энергетики, транспорта, связи, радиовещания, телевидения, информатики, земли для обеспечения космической деятельности, земли обороны, безопасности и земли иного специального назначения	—	—	1.44
19	59:23:1451002:22 (входит в единое землепользование 59:23:0000000:99)	Земельный участок	Пермский край, Куединский р-н	4	Земли промышленности, энергетики, транспорта, связи, радиовещания, телевидения, информатики, земли для обеспечения космической деятельности, земли обороны, безопасности и земли иного специального назначения	—	—	1.44
20	59:23:1451002:23 (входит в единое землепользование 59:23:0000000:99)	Земельный участок	Пермский край, Куединский р-н	4	Земли промышленности, энергетики, транспорта, связи, радиовещания, телевидения, информатики, земли для обеспечения космической деятельности, земли обороны, безопасности и земли иного специального назначения	—	—	1.44

КОПИЯ ВЕРНА  
НАЧАЛЬНИК УПРАВЛЕНИЯ

*Александр Александрович*

---

полное наименование должности

М.П.

подпись

инициалы, фамилия

**Филиал публично-правовой компании «Роскадастр» по Пермскому краю**  
(полное наименование органа регистрации прав)

Раздел 1

## КАДАСТРОВЫЙ ПЛАН ТЕРРИТОРИИ

Лист № 5                      раздела 1    Всего листов раздела 1: 11                      Всего разделов: 12                      Всего листов: 2808

« 15 » марта 2023 г. № КУВИ-001/2023-63316494

Номер кадастрового квартала: 59:23:1451002

Номер п/п	Кадастровый номер объекта недвижимости	Вид объекта недвижимости	Адрес	Площадь или основная характеристика	Категория земель	Виды разрешенного использования	Назначение (проектируемое назначение)	Кадастровая стоимость (руб)
1	2	3	4	5	6	7	8	9
21	59:23:1451002:24 (входит в единое землепользование 59:23:0000000:99)	Земельный участок	Пермский край, Куединский р-н	4	Земли промышленности, энергетики, транспорта, связи, радиовещания, телевидения, информатики, земли для обеспечения космической деятельности, земли обороны, безопасности и земли иного специального назначения	—	—	1.44
22	59:23:1451002:25 (входит в единое землепользование 59:23:0000000:99)	Земельный участок	Пермский край, Куединский р-н	4	Земли промышленности, энергетики, транспорта, связи, радиовещания, телевидения, информатики, земли для обеспечения космической деятельности, земли обороны, безопасности и земли иного специального назначения	—	—	1.44
23	59:23:1451002:26 (входит в единое землепользование 59:23:0000000:99)	Земельный участок	Пермский край, Куединский р-н	4	Земли промышленности, энергетики, транспорта, связи, радиовещания, телевидения, информатики, земли для обеспечения космической деятельности, земли обороны, безопасности и земли иного специального назначения	—	—	1.44
24	59:23:1451002:27 (входит в единое землепользование 59:23:0000000:99)	Земельный участок	Пермский край, Куединский р-н	4	Земли промышленности, энергетики, транспорта, связи, радиовещания, телевидения, информатики, земли для обеспечения космической деятельности, земли обороны, безопасности и земли иного специального назначения	—	—	1.44
25	59:23:1451002:28 (входит в единое землепользование 59:23:0000000:99)	Земельный участок	Пермский край, Куединский р-н	4	Земли промышленности, энергетики, транспорта, связи, радиовещания, телевидения, информатики, земли для обеспечения космической деятельности, земли обороны, безопасности и земли иного специального назначения	—	—	1.44

**КОПИЯ ВЕРНА**  
НАЧАЛЬНИК УПРАВЛЕНИЯ

*Иванов Иван И.В.*



\_\_\_\_\_

полное наименование должности

М.П.

\_\_\_\_\_

подпись

\_\_\_\_\_

инициалы, фамилия

**Филиал публично-правовой компании «Роскадастр» по Пермскому краю**  
(полное наименование органа регистрации прав)

Раздел 1

## КАДАСТРОВЫЙ ПЛАН ТЕРРИТОРИИ

Лист № 6	раздела 1	Всего листов раздела 1: 11	Всего разделов: 12	Всего листов: 2808
----------	-----------	----------------------------	--------------------	--------------------

« 15 » марта 2023 г. № КУВИ-001/2023-83316494

Номер кадастрового квартала: 59:23:1451002

Номер п/п	Кадастровый номер объекта недвижимости	Вид объекта недвижимости	Адрес	Площадь или основная характеристика	Категория земель	Виды разрешенного использования	Назначение (проектируемое назначение)	Кадастровая стоимость (руб)
1	2	3	4	5	6	7	8	9
26	59:23:1451002:29 (входит в единое землепользование 59:23:0000000:99)	Земельный участок	Пермский край, Куединский р-н	4	Земли промышленности, энергетики, транспорта, связи, радиовещания, телевидения, информатики, земли для обеспечения космической деятельности, земли обороны, безопасности и земли иного специального назначения	—	—	1.44
27	59:23:1451002:30 (входит в единое землепользование 59:23:0000000:99)	Земельный участок	Пермский край, Куединский р-н	4	Земли промышленности, энергетики, транспорта, связи, радиовещания, телевидения, информатики, земли для обеспечения космической деятельности, земли обороны, безопасности и земли иного специального назначения	—	—	1.44
28	59:23:1451002:31	Земельный участок	Местоположение установлено относительно ориентира, расположенного в границах участка. Ориентир от а/ дороги "Куеда-Русские Чикаши". Участок находится примерно в 170 м, по направлению на северо-восток от ориентира. Почтовый адрес ориентира: Пермский край, Куединский р-н	150000	Земли сельскохозяйственного назначения	Для сельскохозяйственного производства	—	229500
29	59:23:1451002:33	Земельный участок	Пермский край, Куединский р-н	64000	Земли сельскохозяйственного назначения	для ведения крестьянского хозяйства	—	97920
30	59:23:1451002:34 (входит в единое землепользование 59:23:0000000:98)	Земельный участок	Пермский край, Куединский р-н	4	Земли промышленности, энергетики, транспорта, связи, радиовещания, телевидения, информатики, земли для обеспечения космической деятельности, земли обороны, безопасности и земли иного специального назначения	—	—	2.4

полное наименование должности

М.П.

подпись

инициалы, фамилия

**КОПИЯ ВЕРНА**  
НАЧАЛЬНИК УПРАВЛЕНИЯ

*Александр Александрович*  
11/17

**Филиал публично-правовой компании «Роскадастр» по Пермскому краю**  
(полное наименование органа регистрации прав)

Раздел 1

## КАДАСТРОВЫЙ ПЛАН ТЕРРИТОРИИ

Лист № 7	раздела 1	Всего листов раздела 1: 11	Всего разделов: 12	Всего листов: 2808
----------	-----------	----------------------------	--------------------	--------------------

« 15 » марта 2023 г. № КУВИ-001/2023-63316494

Номер кадастрового квартала: 59:23:1451002

Номер п/п	Кадастровый номер объекта недвижимости	Вид объекта недвижимости	Адрес	Площадь или основная характеристика	Категория земель	Виды разрешенного использования	Назначение (проектируемое назначение)	Кадастровая стоимость (руб)
1	2	3	4	5	6	7	8	9
31	59:23:1451002:35 (входит в единое землепользование 59:23:0000000:98)	Земельный участок	Пермский край, Куединский р-н	4	Земли промышленности, энергетики, транспорта, связи, радиовещания, телевидения, информатики, земли для обеспечения космической деятельности, земли обороны, безопасности и земли иного специального назначения	—	—	2.4
32	59:23:1451002:36 (входит в единое землепользование 59:23:0000000:98)	Земельный участок	Пермский край, Куединский р-н	4	Земли промышленности, энергетики, транспорта, связи, радиовещания, телевидения, информатики, земли для обеспечения космической деятельности, земли обороны, безопасности и земли иного специального назначения	—	—	2.4
33	59:23:1451002:37 (входит в единое землепользование 59:23:0000000:98)	Земельный участок	Пермский край, Куединский р-н	4	Земли промышленности, энергетики, транспорта, связи, радиовещания, телевидения, информатики, земли для обеспечения космической деятельности, земли обороны, безопасности и земли иного специального назначения	—	—	2.4
34	59:23:1451002:38 (входит в единое землепользование 59:23:0000000:98)	Земельный участок	Пермский край, Куединский р-н	4	Земли промышленности, энергетики, транспорта, связи, радиовещания, телевидения, информатики, земли для обеспечения космической деятельности, земли обороны, безопасности и земли иного специального назначения	—	—	2.4
35	59:23:1451002:39 (входит в единое землепользование 59:23:0000000:98)	Земельный участок	Пермский край, Куединский р-н	4	Земли промышленности, энергетики, транспорта, связи, радиовещания, телевидения, информатики, земли для обеспечения космической деятельности, земли обороны, безопасности и земли иного специального назначения	—	—	2.4

\_\_\_\_\_

полное наименование должности

М.П.

\_\_\_\_\_

подпись

\_\_\_\_\_

инициалы, фамилия

КОПИЯ ВЕРНА  
НАЧАЛЬНИК УПРАВЛЕНИЯ  
*Григорьев Александр А.В.*  
13/17

**Филиал публично-правовой компании «Роскадастр» по Пермскому краю**  
(полное наименование органа регистрации прав)

Раздел 1

## КАДАСТРОВЫЙ ПЛАН ТЕРРИТОРИИ

Лист № 8                      раздела 1    Всего листов раздела 1: 11                      Всего разделов: 12                      Всего листов: 2808

« 15 » марта 2023 г. № КУВИ-001/2023-83316494

Номер кадастрового квартала: 59:23:1451002

Номер п/п	Кадастровый номер объекта недвижимости	Вид объекта недвижимости	Адрес	Площадь или основная характеристика	Категория земель	Виды разрешенного использования	Назначение (проектируемое назначение)	Кадастровая стоимость (руб)
1	2	3	4	5	6	7	8	9
36	59:23:1451002:40 (входит в единое землепользование 59:23:0000000:98)	Земельный участок	Пермский край, Куединский р-н	4	Земли промышленности, энергетики, транспорта, связи, радиовещания, телевидения, информатики, земли для обеспечения космической деятельности, земли обороны, безопасности и земли иного специального назначения	—	—	2.4
37	59:23:1451002:41	Земельный участок	Пермский край, Куединский р-н	186000 +/-3773	Земли сельскохозяйственного назначения	Для сельскохозяйственного производства	—	318060
38	59:23:1451002:42	Земельный участок	Пермский край, Куединский р-н	837000 +/-8005	Земли сельскохозяйственного назначения	Для сельскохозяйственного производства	—	1355940
39	59:23:1451002:43	Земельный участок	Пермский край, Куединский р-н	465000 +/-5967	Земли сельскохозяйственного назначения	Для сельскохозяйственного производства	—	1009050
40	59:23:1451002:45	Земельный участок	Пермский край, Куединский р-н	178000 +/-3692	Земли сельскохозяйственного назначения	Для сельскохозяйственного производства	—	243860

полное наименование должности

М.П.

подпись

инициалы, фамилия



**Филиал публично-правовой компании «Роскадастр» по Пермскому краю**  
(полное наименование органа регистрации прав)

Раздел 1

## КАДАСТРОВЫЙ ПЛАН ТЕРРИТОРИИ

Лист № 9	раздела 1	Всего листов раздела 1: 11	Всего разделов: 12	Всего листов: 2808
« 15 » марта 2023 г. № КУВИ-001/2023-83316494				
Номер кадастрового квартала: 59:23:1451002				

Номер п/п	Кадастровый номер объекта недвижимости	Вид объекта недвижимости	Адрес	Площадь или основная характеристика	Категория земель	Виды разрешенного использования	Назначение (проектируемое назначение)	Кадастровая стоимость (руб)
1	2	3	4	5	6	7	8	9
41	59:23:1451002:46	Земельный участок	Пермский край, Куединский р-н	93000 +/-2669	Земли сельскохозяйственного назначения	Для сельскохозяйственного производства	—	172050
42	59:23:1451002:47	Земельный участок	Пермский край, Куединский р-н	186000 +/-3774	Земли сельскохозяйственного назначения	Для сельскохозяйственного производства	—	325500
43	59:23:1451002:49	Земельный участок	Пермский край, Куединский р-н	279000 +/-1850	Земли сельскохозяйственного назначения	Для сельскохозяйственного производства	—	518150
44	59:23:1451002:51	Земельный участок	Пермский край, Куединский р-н	28400 +/-1475	Земли сельскохозяйственного назначения	для сельскохозяйственного производства	—	68728
45	59:23:1451002:52	Земельный участок	Пермский край, Куединский р-н	112284 +/-2932	Земли сельскохозяйственного назначения	для сельскохозяйственного производства	—	244779.12

полное наименование должности

М.П.

подпись

инициалы, фамилия

**КОПИЯ ВЕРНА**  
НАЧАЛЬНИК УПРАВЛЕНИЯ

*Александр Александрович*

**Филиал публично-правовой компании «Роскадастр» по Пермскому краю**  
(полное наименование органа регистрации прав)

Раздел 1

## КАДАСТРОВЫЙ ПЛАН ТЕРРИТОРИИ

Лист № 10	раздела 1	Всего листов раздела 1: 11	Всего разделов: 12	Всего листов: 2808
-----------	-----------	----------------------------	--------------------	--------------------

« 15 » марта 2023 г. № КУВИ-001/2023-83316494

Номер кадастрового квартала: 59:23:1451002

Номер п/п	Кадастровый номер объекта недвижимости	Вид объекта недвижимости	Адрес	Площадь или основная характеристика	Категория земель	Виды разрешенного использования	Назначение (проектируемое назначение)	Кадастровая стоимость (руб)
1	2	3	4	5	6	7	8	9
46	59:23:1451002:53	Земельный участок	Пермский край, Куединский р-н	8320 +/-278	Земли сельскохозяйственного назначения	для эксплуатации пруда (ведение рыбного хозяйства)	—	9416.8
47	59:23:1451002:54	Земельный участок	Пермский край, Куединский р-н	17759 +/-1166	Земли сельскохозяйственного назначения	для сельскохозяйственного производства	—	38359.44
48	59:23:1451002:55	Земельный участок	Пермский край, Куединский р-н	50000 +/-78	Земли сельскохозяйственного назначения	Для сельскохозяйственного производства (код 1.1)	—	108000
49	59:23:1451002:56	Земельный участок	Пермский край, Куединский р-н	10553 +/-899	Земли сельскохозяйственного назначения	для эксплуатации пруда (ведения рыбного хозяйства)	—	15723.97
50	59:23:1451002:58	Земельный участок	Пермский край, Куединский р-н	93000 +/-2668	Земли сельскохозяйственного назначения	Для сельскохозяйственного производства	—	152520

полное наименование должности

М.П.

подпись

инициалы, фамилия

**Филиал публично-правовой компании «Роскадастр» по Пермскому краю**  
(полное наименование органа регистрации прав)

Раздел 1

## КАДАСТРОВЫЙ ПЛАН ТЕРРИТОРИИ

Лист № 11	раздела 1	Всего листов раздела 1: 11	Всего разделов: 12	Всего листов: 2808
« 15 » марта 2023 г. № КУВИ-001/2023-63316494				
Номер кадастрового квартала: 59:23:1451002				

Номер п/п	Кадастровый номер объекта недвижимости	Вид объекта недвижимости	Адрес	Площадь или основная характеристика	Категория земель	Виды разрешенного использования	Назначение (проектируемое назначение)	Кадастровая стоимость (руб)
1	2	3	4	5	6	7	8	9
51	59:23:1451002:59	Здание	Пермский край, Куединский район, 555 м на юг от 21 км автодороги "Чернушка-Куеда"	площадь: 166.3 кв.м	_____	_____	Нежилое	2513411.64
52	59:23:1451002:60	Земельный участок	Пермский край, Куединский р-н	198780 +/-3901	Земли сельскохозяйственного назначения	Для сельскохозяйственного производства	_____	327987
53	59:23:1451002:61	Земельный участок	Пермский край, Куединский р-н	105220 +/-2838	Земли сельскохозяйственного назначения	Для сельскохозяйственного производства	_____	182030.6
54	59:23:1451002:172	Земельный участок	Пермский край	743 +/-9.54	Земли сельскохозяйственного назначения	Трубопроводный транспорт	_____	4485.43
55	59:23:1451002:173	Земельный участок	Пермский край, Куединский р-н	93000 +/-2668	Земли сельскохозяйственного назначения	Для сельскохозяйственного производства	_____	110549.1

полное наименование должности

М.П.

подпись

инициалы, фамилия

**КОПИЯ БЕРНА**  
НАЧАЛЬНИК УПРАВЛЕНИЯ

*Александр Николаевич Берна*  
17/17



					земли обороны, безопасности и земли иного специального назначения			
--	--	--	--	--	---	--	--	--

полное наименование должности

М.П.

подпись

инициалы, фамилия

Филиал публично-правовой компании «Роскадастр» по Пермскому краю  
(полное наименование органа регистрации прав)

Раздел 1

## КАДАСТРОВЫЙ ПЛАН ТЕРРИТОРИИ

Лист № 2	раздела 1	Всего листов раздела 1: 55	Всего разделов: 12	Всего листов: 4945
« 15 » марта 2023 г. № КУВИ-001/2023-63316981				
Номер кадастрового квартала: 59:23:1451003				

Номер п/п	Кадастровый номер объекта недвижимости	Вид объекта недвижимости	Адрес	Площадь или основная характеристика	Категория земель	Виды разрешенного использования	Назначение (проектируемое назначение)	Кадастровая стоимость (руб)
1	2	3	4	5	6	7	8	9
6	59:23:1451003:8	Земельный участок	Пермский край, Кудинский р-н	214	Земли промышленности, энергетики, транспорта, связи, радиовещания, телевидения, информатики, земли для обеспечения космической деятельности, земли обороны, безопасности и земли иного специального назначения	ВЛ-6 кВ от ДНС "Калимьяр" до св.400	—	3456,5
7	59:23:1451003:9	Земельный участок	Пермский край, Кудинский р-н	191	Земли промышленности, энергетики, транспорта, связи, радиовещания, телевидения, информатики, земли для обеспечения космической деятельности, земли обороны, безопасности и земли иного специального назначения	ВЛ-6 кВ до ДНС "Калимьяр"	—	2099,6
8	59:23:1451003:10	Земельный участок	Пермский край, Кудинский р-н	2217	Земли промышленности, энергетики, транспорта, связи, радиовещания, телевидения, информатики, земли для обеспечения космической деятельности, земли обороны, безопасности и земли иного специального назначения	Скважина 400	—	53331,16
9	59:23:1451003:11	Земельный участок	Местоположение установлено относительно ориентира, расположенного в границах участка Ориентир на северо-восток от д Русские Чикаши. Почтовый адрес ориентира: Пермский край, Кудинский р-н	8752	Земли промышленности, энергетики, транспорта, связи, радиовещания, телевидения, информатики, земли для обеспечения космической деятельности, земли обороны, безопасности и земли иного специального назначения	Тракторный проезд до скважины №408	—	141783,05
10	59:23:1451003:12	Земельный участок	Пермский край, Кудинский р-н	300	Земли промышленности, энергетики, транспорта, связи, радиовещания, телевидения, информатики, земли для обеспечения космической деятельности, земли обороны, безопасности и земли иного специального назначения	Под тракторный проезд к св. № 410	—	4860

КОПИЯ ВЕРНА  
НАЧАЛЬНИК УПРАВЛЕНИЯ

*Александр Александрович*

4/103

[https://pbprog.ru/webservices/xsl/kpt11/59\\_23\\_1451003\\_2023-03-15\\_kpt11.xml/1.htm?rand=975107261](https://pbprog.ru/webservices/xsl/kpt11/59_23_1451003_2023-03-15_kpt11.xml/1.htm?rand=975107261)



Филиал публично-правовой компании «Роскадастр» по Пермскому краю  
(полное наименование органа регистрации прав)

Раздел 1

## КАДАСТРОВЫЙ ПЛАН ТЕРРИТОРИИ

Лист № 4	раздела 1	Всего листов раздела 1: 55	Всего разделов: 12	Всего листов: 4945
« 15 » марта 2023 г. № КУВИ-001/2023-63316981				
Номер кадастрового квартала: 59:23:1451003				

Номер п/п	Кадастровый номер объекта недвижимости	Вид объекта недвижимости	Адрес	Площадь или основная характеристика	Категория земель	Виды разрешенного использования	Назначение (проектируемое назначение)	Кадастровая стоимость (руб)
1	2	3	4	5	6	7	8	9
16	59:23:1451003:18	Земельный участок	Пермский край, Куединский р-н	4	Земли промышленности, энергетики, транспорта, связи, радиовещания, телевидения, информатики, земли для обеспечения космической деятельности, земли обороны, безопасности и земли иного специального назначения	Задвижка	—	69,34
17	59:23:1451003:19	Земельный участок	Пермский край, Куединский р-н	3	Земли промышленности, энергетики, транспорта, связи, радиовещания, телевидения, информатики, земли для обеспечения космической деятельности, земли обороны, безопасности и земли иного специального назначения	задвижка	—	7,17
18	59:23:1451003:20 (входит в единое землепользование 59:23:0000000:99)	Земельный участок	Пермский край, Куединский р-н	4	Земли промышленности, энергетики, транспорта, связи, радиовещания, телевидения, информатики, земли для обеспечения космической деятельности, земли обороны, безопасности и земли иного специального назначения	—	—	1,44
19	59:23:1451003:23 (входит в единое землепользование 59:23:1451003:8)	Земельный участок	Пермский край, Куединский р-н	4	Земли промышленности, энергетики, транспорта, связи, радиовещания, телевидения, информатики, земли для обеспечения космической деятельности, земли обороны, безопасности и земли иного специального назначения	—	—	1,44
20	59:23:1451003:24 (входит в единое землепользование 59:23:1451003:8)	Земельный участок	Пермский край, Куединский р-н	4	Земли промышленности, энергетики, транспорта, связи, радиовещания, телевидения, информатики, земли для обеспечения космической деятельности, земли обороны, безопасности и земли иного специального назначения	—	—	1,44

Филиал публично-правовой компании «Роскадастр» по Пермскому краю  
(полное наименование органа регистрации прав)

Раздел 1

## КАДАСТРОВЫЙ ПЛАН ТЕРРИТОРИИ

Лист № 3	раздела 1	Всего листов раздела 1: 55	Всего разделов: 12	Всего листов: 4945
« 15 » марта 2023 г. № КУВИ-001/2023-63316981				
Номер кадастрового квартала: 59:23:1451003				

Номер п/п	Кадастровый номер объекта недвижимости	Вид объекта недвижимости	Адрес	Площадь или основная характеристика	Категория земель	Виды разрешенного использования	Назначение (проектируемое назначение)	Кадастровая стоимость (руб)
1	2	3	4	5	6	7	8	9
11	59:23:1451003:13	Земельный участок	Пермский край, Куединский р-н	3063	Земли промышленности, энергетики, транспорта, связи, радиовещания, телевидения, информатики, земли для обеспечения космической деятельности, земли обороны, безопасности и земли иного специального назначения	—	—	61602,5
12	59:23:1451003:14	Земельный участок	Пермский край, Куединский р-н	19327 +/-471,17	Земли промышленности, энергетики, транспорта, связи, радиовещания, телевидения, информатики, земли для обеспечения космической деятельности, земли обороны, безопасности и земли иного специального назначения	—	—	124093,4
13	59:23:1451003:15	Земельный участок	Пермский край, Куединский р-н	3882 +/-0	Земли промышленности, энергетики, транспорта, связи, радиовещания, телевидения, информатики, земли для обеспечения космической деятельности, земли обороны, безопасности и земли иного специального назначения	—	—	63932,59
14	59:23:1451003:16	Земельный участок	Пермский край, Куединский р-н	2932	Земли промышленности, энергетики, транспорта, связи, радиовещания, телевидения, информатики, земли для обеспечения космической деятельности, земли обороны, безопасности и земли иного специального назначения	—	—	59209,45
15	59:23:1451003:17	Земельный участок	Пермский край, Куединский р-н	7711	Земли промышленности, энергетики, транспорта, связи, радиовещания, телевидения, информатики, земли для обеспечения космической деятельности, земли обороны, безопасности и земли иного специального назначения	—	—	125766,41

КОПИЯ ВЕРНА  
НАЧАЛЬНИК УПРАВЛЕНИЯ

Филиал публично-правовой компании «Роскадастр» по Пермскому краю  
(полное наименование органа регистрации прав)

Раздел 1

## КАДАСТРОВЫЙ ПЛАН ТЕРРИТОРИИ

Лист № 6	раздела 1	Всего листов раздела 1: 55	Всего разделов: 12	Всего листов: 4945
« 15 » марта, 2023 г. № КУВИ-001/2023-63316981				
Номер кадастрового квартала: 59:23:1451003				

Номер п/п	Кадастровый номер объекта недвижимости	Вид объекта недвижимости	Адрес	Площадь или основная характеристика	Категория земель	Виды разрешенного использования	Назначение (проектируемое назначение)	Кадастровая стоимость (руб)
1	2	3	4	5	6	7	8	9
26	59:23:1451003:30 (входит в единое землепользование 59:23:1451003:8)	Земельный участок	Пермский край, Куединский р-н	4	Земли промышленности, энергетики, транспорта, связи, радиовещания, телевидения, информатики, земли для обеспечения космической деятельности, земли обороны, безопасности и земли иного специального назначения	—	—	1,44
27	59:23:1451003:31 (входит в единое землепользование 59:23:1451003:8)	Земельный участок	Пермский край, Куединский р-н	4	Земли промышленности, энергетики, транспорта, связи, радиовещания, телевидения, информатики, земли для обеспечения космической деятельности, земли обороны, безопасности и земли иного специального назначения	—	—	1,44
28	59:23:1451003:32 (входит в единое землепользование 59:23:1451003:8)	Земельный участок	Пермский край, Куединский р-н	4	Земли промышленности, энергетики, транспорта, связи, радиовещания, телевидения, информатики, земли для обеспечения космической деятельности, земли обороны, безопасности и земли иного специального назначения	—	—	1,44
29	59:23:1451003:33 (входит в единое землепользование 59:23:1451003:8)	Земельный участок	Пермский край, Куединский р-н	4	Земли промышленности, энергетики, транспорта, связи, радиовещания, телевидения, информатики, земли для обеспечения космической деятельности, земли обороны, безопасности и земли иного специального назначения	—	—	1,44
30	59:23:1451003:34 (входит в единое землепользование 59:23:1451003:8)	Земельный участок	Пермский край, Куединский р-н	4	Земли промышленности, энергетики, транспорта, связи, радиовещания, телевидения, информатики, земли для обеспечения космической деятельности, земли обороны, безопасности и земли иного специального назначения	—	—	1,44

КОПИЯ ВЕРНА  
НАЧАЛЬНИК УПРАВЛЕНИЯ

11/103

Филиал публично-правовой компании «Роскадастр» по Пермскому краю  
(полное наименование органа регистрации прав)

Раздел 1

## КАДАСТРОВЫЙ ПЛАН ТЕРРИТОРИИ

Лист № 5	раздела 1	Всего листов раздела 1: 55	Всего разделов: 12	Всего листов: 4945
« 15 » марта, 2023 г. № КУВИ-001/2023-63316981				
Номер кадастрового квартала: 59:23:1451003				

Номер п/п	Кадастровый номер объекта недвижимости	Вид объекта недвижимости	Адрес	Площадь или основная характеристика	Категория земель	Виды разрешенного использования	Назначение (проектируемое назначение)	Кадастровая стоимость (руб)
1	2	3	4	5	6	7	8	9
21	59:23:1451003:25 (входит в единое землепользование 59:23:1451003:8)	Земельный участок	Пермский край, Куединский р-н	4	Земли промышленности, энергетики, транспорта, связи, радиовещания, телевидения, информатики, земли для обеспечения космической деятельности, земли обороны, безопасности и земли иного специального назначения	—	—	1,44
22	59:23:1451003:26 (входит в единое землепользование 59:23:1451003:8)	Земельный участок	Пермский край, Куединский р-н	4	Земли промышленности, энергетики, транспорта, связи, радиовещания, телевидения, информатики, земли для обеспечения космической деятельности, земли обороны, безопасности и земли иного специального назначения	—	—	1,44
23	59:23:1451003:27 (входит в единое землепользование 59:23:1451003:8)	Земельный участок	Пермский край, Куединский р-н	4	Земли промышленности, энергетики, транспорта, связи, радиовещания, телевидения, информатики, земли для обеспечения космической деятельности, земли обороны, безопасности и земли иного специального назначения	—	—	1,44
24	59:23:1451003:28 (входит в единое землепользование 59:23:1451003:8)	Земельный участок	Пермский край, Куединский р-н	4	Земли промышленности, энергетики, транспорта, связи, радиовещания, телевидения, информатики, земли для обеспечения космической деятельности, земли обороны, безопасности и земли иного специального назначения	—	—	1,44
25	59:23:1451003:29 (входит в единое землепользование 59:23:1451003:8)	Земельный участок	Пермский край, Куединский р-н	4	Земли промышленности, энергетики, транспорта, связи, радиовещания, телевидения, информатики, земли для обеспечения космической деятельности, земли обороны, безопасности и земли иного специального назначения	—	—	1,44

https://pbprog.ru/webservices/xsl/kpt11/59\_23\_1451003\_2023-03-15\_kpt11.xml/1.htm?rand=975107261

9/103

## КАДАСТРОВЫЙ ПЛАН ТЕРРИТОРИИ

Лист № 8	раздела 1	Всего листов раздела 1: 55	Всего разделов: 12	Всего листов: 4945
« 15 » марта 2023 г. № КУВИ-001/2023-63316981				
Номер кадастрового квартала: 59:23:1451003				

Номер п/п	Кадастровый номер объекта недвижимости	Вид объекта недвижимости	Адрес	Площадь или основная характеристика	Категория земель	Виды разрешенного использования	Назначение (проектируемое назначение)	Кадастровая стоимость (руб)
1	2	3	4	5	6	7	8	9
36	59:23:1451003:40 (входит в единое землепользование 59:23:1451003:8)	Земельный участок	Пермский край, Куединский р-н	4	Земли промышленности, энергетики, транспорта, связи, радиовещания, телевидения, информатики, земли для обеспечения космической деятельности, земли обороны, безопасности и земли иного специального назначения	—	—	1.44
37	59:23:1451003:41 (входит в единое землепользование 59:23:1451003:8)	Земельный участок	Пермский край, Куединский р-н	4	Земли промышленности, энергетики, транспорта, связи, радиовещания, телевидения, информатики, земли для обеспечения космической деятельности, земли обороны, безопасности и земли иного специального назначения	—	—	1.44
38	59:23:1451003:42 (входит в единое землепользование 59:23:1451003:8)	Земельный участок	Пермский край, Куединский р-н	4	Земли промышленности, энергетики, транспорта, связи, радиовещания, телевидения, информатики, земли для обеспечения космической деятельности, земли обороны, безопасности и земли иного специального назначения	—	—	1.44
39	59:23:1451003:43 (входит в единое землепользование 59:23:1451003:8)	Земельный участок	Пермский край, Куединский р-н	4	Земли промышленности, энергетики, транспорта, связи, радиовещания, телевидения, информатики, земли для обеспечения космической деятельности, земли обороны, безопасности и земли иного специального назначения	—	—	1.44
40	59:23:1451003:44 (входит в единое землепользование 59:23:1451003:8)	Земельный участок	Пермский край, Куединский р-н	4	Земли промышленности, энергетики, транспорта, связи, радиовещания, телевидения, информатики, земли для обеспечения космической деятельности, земли обороны, безопасности и земли иного специального назначения	—	—	1.44

## КАДАСТРОВЫЙ ПЛАН ТЕРРИТОРИИ

Лист № 7	раздела 1	Всего листов раздела 1: 55	Всего разделов: 12	Всего листов: 4945
« 15 » марта 2023 г. № КУВИ-001/2023-63316981				
Номер кадастрового квартала: 59:23:1451003				

Номер п/п	Кадастровый номер объекта недвижимости	Вид объекта недвижимости	Адрес	Площадь или основная характеристика	Категория земель	Виды разрешенного использования	Назначение (проектируемое назначение)	Кадастровая стоимость (руб)
1	2	3	4	5	6	7	8	9
31	59:23:1451003:35 (входит в единое землепользование 59:23:1451003:8)	Земельный участок	Пермский край, Куединский р-н	4	Земли промышленности, энергетики, транспорта, связи, радиовещания, телевидения, информатики, земли для обеспечения космической деятельности, земли обороны, безопасности и земли иного специального назначения	—	—	1.44
32	59:23:1451003:36 (входит в единое землепользование 59:23:1451003:8)	Земельный участок	Пермский край, Куединский р-н	4	Земли промышленности, энергетики, транспорта, связи, радиовещания, телевидения, информатики, земли для обеспечения космической деятельности, земли обороны, безопасности и земли иного специального назначения	—	—	1.44
33	59:23:1451003:37 (входит в единое землепользование 59:23:1451003:8)	Земельный участок	Пермский край, Куединский р-н	4	Земли промышленности, энергетики, транспорта, связи, радиовещания, телевидения, информатики, земли для обеспечения космической деятельности, земли обороны, безопасности и земли иного специального назначения	—	—	1.44
34	59:23:1451003:38 (входит в единое землепользование 59:23:1451003:8)	Земельный участок	Пермский край, Куединский р-н	4	Земли промышленности, энергетики, транспорта, связи, радиовещания, телевидения, информатики, земли для обеспечения космической деятельности, земли обороны, безопасности и земли иного специального назначения	—	—	1.44
35	59:23:1451003:39 (входит в единое землепользование 59:23:1451003:8)	Земельный участок	Пермский край, Куединский р-н	4	Земли промышленности, энергетики, транспорта, связи, радиовещания, телевидения, информатики, земли для обеспечения космической деятельности, земли обороны, безопасности и земли иного специального назначения	—	—	1.44

КОПИЯ  
НАЧАЛЬНИКА  
УПРАВЛЕНИЯ

*Александр Л.В.*

Филиал публично-правовой компании «Роскадастр» по Пермскому краю  
(полное наименование органа регистрации прав)

Раздел 1

## КАДАСТРОВЫЙ ПЛАН ТЕРРИТОРИИ

Лист № 10	раздела 1	Всего листов раздела 1: 55	Всего разделов: 12	Всего листов: 4945
« 15 » марта 2023 г. № КУВИ-001/2023-63316981				
Номер кадастрового квартала: 59:23:1451003				

Номер л/п	Кадастровый номер объекта недвижимости	Вид объекта недвижимости	Адрес	Площадь или основная характеристика	Категория земель	Виды разрешенного использования	Назначение (проектируемое назначение)	Кадастровая стоимость (руб)
1	2	3	4	5	6	7	8	9
46	59:23:1451003:50 (входит в единое землепользование 59:23:1451003:8)	Земельный участок	Пермский край, Куединский р-н	4	Земли промышленности, энергетики, транспорта, связи, радиовещания, телевидения, информатики, земли для обеспечения космической деятельности, земли обороны, безопасности и земли иного специального назначения	—	—	1.44
47	59:23:1451003:51 (входит в единое землепользование 59:23:1451003:8)	Земельный участок	Пермский край, Куединский р-н	4	Земли промышленности, энергетики, транспорта, связи, радиовещания, телевидения, информатики, земли для обеспечения космической деятельности, земли обороны, безопасности и земли иного специального назначения	—	—	1.44
48	59:23:1451003:52 (входит в единое землепользование 59:23:1451003:8)	Земельный участок	Пермский край, Куединский р-н	4	Земли промышленности, энергетики, транспорта, связи, радиовещания, телевидения, информатики, земли для обеспечения космической деятельности, земли обороны, безопасности и земли иного специального назначения	—	—	1.44
49	59:23:1451003:53 (входит в единое землепользование 59:23:1451003:8)	Земельный участок	Пермский край, Куединский р-н	4	Земли промышленности, энергетики, транспорта, связи, радиовещания, телевидения, информатики, земли для обеспечения космической деятельности, земли обороны, безопасности и земли иного специального назначения	—	—	1.44
50	59:23:1451003:54 (входит в единое землепользование 59:23:1451003:8)	Земельный участок	Пермский край, Куединский р-н	4	Земли промышленности, энергетики, транспорта, связи, радиовещания, телевидения, информатики, земли для обеспечения космической деятельности, земли обороны, безопасности и земли иного специального назначения	—	—	1.44

Филиал публично-правовой компании «Роскадастр» по Пермскому краю  
(полное наименование органа регистрации прав)

Раздел 1

## КАДАСТРОВЫЙ ПЛАН ТЕРРИТОРИИ

Лист № 9	раздела 1	Всего листов раздела 1: 55	Всего разделов: 12	Всего листов: 4945
« 15 » марта 2023 г. № КУВИ-001/2023-63316981				
Номер кадастрового квартала: 59:23:1451003				

Номер л/п	Кадастровый номер объекта недвижимости	Вид объекта недвижимости	Адрес	Площадь или основная характеристика	Категория земель	Виды разрешенного использования	Назначение (проектируемое назначение)	Кадастровая стоимость (руб)
1	2	3	4	5	6	7	8	9
41	59:23:1451003:45 (входит в единое землепользование 59:23:1451003:8)	Земельный участок	Пермский край, Куединский р-н	4	Земли промышленности, энергетики, транспорта, связи, радиовещания, телевидения, информатики, земли для обеспечения космической деятельности, земли обороны, безопасности и земли иного специального назначения	—	—	1.44
42	59:23:1451003:46 (входит в единое землепользование 59:23:1451003:8)	Земельный участок	Пермский край, Куединский р-н	4	Земли промышленности, энергетики, транспорта, связи, радиовещания, телевидения, информатики, земли для обеспечения космической деятельности, земли обороны, безопасности и земли иного специального назначения	—	—	1.44
43	59:23:1451003:47 (входит в единое землепользование 59:23:1451003:8)	Земельный участок	Пермский край, Куединский р-н	4	Земли промышленности, энергетики, транспорта, связи, радиовещания, телевидения, информатики, земли для обеспечения космической деятельности, земли обороны, безопасности и земли иного специального назначения	—	—	1.44
44	59:23:1451003:48 (входит в единое землепользование 59:23:1451003:8)	Земельный участок	Пермский край, Куединский р-н	4	Земли промышленности, энергетики, транспорта, связи, радиовещания, телевидения, информатики, земли для обеспечения космической деятельности, земли обороны, безопасности и земли иного специального назначения	—	—	1.44
45	59:23:1451003:49 (входит в единое землепользование 59:23:1451003:8)	Земельный участок	Пермский край, Куединский р-н	4	Земли промышленности, энергетики, транспорта, связи, радиовещания, телевидения, информатики, земли для обеспечения космической деятельности, земли обороны, безопасности и земли иного специального назначения	—	—	1.44

КОПИЯ ВЕРНА  
НАЧАЛЬНИК УПРАВЛЕНИЯ



Филиал публично-правовой компании «Роскадастр» по Пермскому краю  
(полное наименование органа регистрации прав)

Раздел 1

## КАДАСТРОВЫЙ ПЛАН ТЕРРИТОРИИ

Лист № 12	раздела 1	Всего листов раздела 1: 55	Всего разделов: 12	Всего листов: 4945
« 15 » марта 2023 г. № КУВИ-001/2023-63316981				
Номер кадастрового квартала: 59:23:1451003				

Номер п/л	Кадастровый номер объекта недвижимости	Вид объекта недвижимости	Адрес	Площадь или основная характеристика	Категория земель	Виды разрешенного использования	Назначение (проектируемое назначение)	Кадастровая стоимость (руб)
1	2	3	4	5	6	7	8	9
56	59:23:1451004.1 (входит в единое землепользование 59:23:0000000.6)	Земельный участок	Пермский край, Кудинский р-н	471449 +/-451.07	Земли промышленности, энергетики, транспорта, связи, радиовещания, телевидения, информатики, земли для обеспечения космической деятельности, земли обороны, безопасности и земли иного специального назначения	—	—	171174.72
57	59:23:1451003.60 (входит в единое землепользование 59:23:1451003.8)	Земельный участок	Пермский край, Кудинский р-н	4	Земли промышленности, энергетики, транспорта, связи, радиовещания, телевидения, информатики, земли для обеспечения космической деятельности, земли обороны, безопасности и земли иного специального назначения	—	—	1.44
58	59:23:1451003.61 (входит в единое землепользование 59:23:1451003.8)	Земельный участок	Пермский край, Кудинский р-н	4	Земли промышленности, энергетики, транспорта, связи, радиовещания, телевидения, информатики, земли для обеспечения космической деятельности, земли обороны, безопасности и земли иного специального назначения	—	—	1.44
59	59:23:1451003.62 (входит в единое землепользование 59:23:1451003.8)	Земельный участок	Пермский край, Кудинский р-н	4	Земли промышленности, энергетики, транспорта, связи, радиовещания, телевидения, информатики, земли для обеспечения космической деятельности, земли обороны, безопасности и земли иного специального назначения	—	—	1.44
60	59:23:1451003.63 (входит в единое землепользование 59:23:1451003.8)	Земельный участок	Пермский край, Кудинский р-н	4	Земли промышленности, энергетики, транспорта, связи, радиовещания, телевидения, информатики, земли для обеспечения космической деятельности, земли обороны, безопасности и земли иного специального назначения	—	—	1.44

Филиал публично-правовой компании «Роскадастр» по Пермскому краю  
(полное наименование органа регистрации прав)

Раздел 1

## КАДАСТРОВЫЙ ПЛАН ТЕРРИТОРИИ

Лист № 11	раздела 1	Всего листов раздела 1: 55	Всего разделов: 12	Всего листов: 4945
« 15 » марта 2023 г. № КУВИ-001/2023-63316981				
Номер кадастрового квартала: 59:23:1451003				

Номер п/л	Кадастровый номер объекта недвижимости	Вид объекта недвижимости	Адрес	Площадь или основная характеристика	Категория земель	Виды разрешенного использования	Назначение (проектируемое назначение)	Кадастровая стоимость (руб)
1	2	3	4	5	6	7	8	9
51	59:23:1451003.55 (входит в единое землепользование 59:23:1451003.8)	Земельный участок	Пермский край, Кудинский р-н	4	Земли промышленности, энергетики, транспорта, связи, радиовещания, телевидения, информатики, земли для обеспечения космической деятельности, земли обороны, безопасности и земли иного специального назначения	—	—	1.44
52	59:23:1451003.56 (входит в единое землепользование 59:23:1451003.8)	Земельный участок	Пермский край, Кудинский р-н	4	Земли промышленности, энергетики, транспорта, связи, радиовещания, телевидения, информатики, земли для обеспечения космической деятельности, земли обороны, безопасности и земли иного специального назначения	—	—	1.44
53	59:23:1451003.57 (входит в единое землепользование 59:23:1451003.8)	Земельный участок	Пермский край, Кудинский р-н	4	Земли промышленности, энергетики, транспорта, связи, радиовещания, телевидения, информатики, земли для обеспечения космической деятельности, земли обороны, безопасности и земли иного специального назначения	—	—	1.44
54	59:23:1451003.58 (входит в единое землепользование 59:23:1451003.8)	Земельный участок	Пермский край, Кудинский р-н	4	Земли промышленности, энергетики, транспорта, связи, радиовещания, телевидения, информатики, земли для обеспечения космической деятельности, земли обороны, безопасности и земли иного специального назначения	—	—	1.44
55	59:23:1451003.59 (входит в единое землепользование 59:23:1451003.8)	Земельный участок	Пермский край, Кудинский р-н	4	Земли промышленности, энергетики, транспорта, связи, радиовещания, телевидения, информатики, земли для обеспечения космической деятельности, земли обороны, безопасности и земли иного специального назначения	—	—	1.44

КОПИЯ  
НАЧАЛЬНИК  
УПР

59:23:1451003.59  
(входит в единое землепользование 59:23:1451003.8)

*А.В. Романов*



Филиал публично-правовой компании «Роскадастр» по Пермскому краю  
(полное наименование органа регистрации прав)

Раздел 1

## КАДАСТРОВЫЙ ПЛАН ТЕРРИТОРИИ

Лист № 14	раздела 1	Всего листов раздела 1: 55	Всего разделов: 12	Всего листов: 4945
« 15 » марта, 2023 г. № КУВИ-001/2023-63316981				
Номер кадастрового квартала: 59:23:1451003				

Номер п/л	Кадастровый номер объекта недвижимости	Вид объекта недвижимости	Адрес	Площадь или основная характеристика	Категория земель	Виды разрешенного использования	Назначение (проектируемое назначение)	Кадастровая стоимость (руб)
1	2	3	4	5	6	7	8	9
66	59:23:1451003:69 (входит в единое землепользование 59:23:1451003:8)	Земельный участок	Пермский край, Куединский р-н	4	Земли промышленности, энергетики, транспорта, связи, радиовещания, телевидения, информатики, земли для обеспечения космической деятельности, земли обороны, безопасности и земли иного специального назначения	—	—	1.44
67	59:23:1451003:70 (входит в единое землепользование 59:23:1451003:8)	Земельный участок	Пермский край, Куединский р-н	4	Земли промышленности, энергетики, транспорта, связи, радиовещания, телевидения, информатики, земли для обеспечения космической деятельности, земли обороны, безопасности и земли иного специального назначения	—	—	1.44
68	59:23:1451003:71 (входит в единое землепользование 59:23:1451003:8)	Земельный участок	Пермский край, Куединский р-н	4	Земли промышленности, энергетики, транспорта, связи, радиовещания, телевидения, информатики, земли для обеспечения космической деятельности, земли обороны, безопасности и земли иного специального назначения	—	—	1.44
69	59:23:1451003:72 (входит в единое землепользование 59:23:1451003:8)	Земельный участок	Пермский край, Куединский р-н	4	Земли промышленности, энергетики, транспорта, связи, радиовещания, телевидения, информатики, земли для обеспечения космической деятельности, земли обороны, безопасности и земли иного специального назначения	—	—	1.44
70	59:23:1451003:73 (входит в единое землепользование 59:23:1451003:8)	Земельный участок	Пермский край, Куединский р-н	4	Земли промышленности, энергетики, транспорта, связи, радиовещания, телевидения, информатики, земли для обеспечения космической деятельности, земли обороны, безопасности и земли иного специального назначения	—	—	1.44

КОПИЯ ВЕРНА  
НАЧАЛЬНИК УПРАВЛЕНИЯ

27/103

Филиал публично-правовой компании «Роскадастр» по Пермскому краю  
(полное наименование органа регистрации прав)

Раздел 1

## КАДАСТРОВЫЙ ПЛАН ТЕРРИТОРИИ

Лист № 13	раздела 1	Всего листов раздела 1: 55	Всего разделов: 12	Всего листов: 4945
« 15 » марта, 2023 г. № КУВИ-001/2023-63316981				
Номер кадастрового квартала: 59:23:1451003				

Номер п/л	Кадастровый номер объекта недвижимости	Вид объекта недвижимости	Адрес	Площадь или основная характеристика	Категория земель	Виды разрешенного использования	Назначение (проектируемое назначение)	Кадастровая стоимость (руб)
1	2	3	4	5	6	7	8	9
61	59:23:1451003:64 (входит в единое землепользование 59:23:1451003:8)	Земельный участок	Пермский край, Куединский р-н	4	Земли промышленности, энергетики, транспорта, связи, радиовещания, телевидения, информатики, земли для обеспечения космической деятельности, земли обороны, безопасности и земли иного специального назначения	—	—	1.44
62	59:23:1451003:65 (входит в единое землепользование 59:23:1451003:8)	Земельный участок	Пермский край, Куединский р-н	4	Земли промышленности, энергетики, транспорта, связи, радиовещания, телевидения, информатики, земли для обеспечения космической деятельности, земли обороны, безопасности и земли иного специального назначения	—	—	1.44
63	59:23:1451003:66 (входит в единое землепользование 59:23:1451003:8)	Земельный участок	Пермский край, Куединский р-н	4	Земли промышленности, энергетики, транспорта, связи, радиовещания, телевидения, информатики, земли для обеспечения космической деятельности, земли обороны, безопасности и земли иного специального назначения	—	—	1.44
64	59:23:1451003:67 (входит в единое землепользование 59:23:1451003:8)	Земельный участок	Пермский край, Куединский р-н	4	Земли промышленности, энергетики, транспорта, связи, радиовещания, телевидения, информатики, земли для обеспечения космической деятельности, земли обороны, безопасности и земли иного специального назначения	—	—	1.44
65	59:23:1451003:68 (входит в единое землепользование 59:23:1451003:8)	Земельный участок	Пермский край, Куединский р-н	4	Земли промышленности, энергетики, транспорта, связи, радиовещания, телевидения, информатики, земли для обеспечения космической деятельности, земли обороны, безопасности и земли иного специального назначения	—	—	1.44

https://pbprog.ru/webservices/xsl/kpt1/59\_23\_1451003\_2023-03-15\_kpt11.xml/1.htm?rand=975107261

25/103

Флиал публично-правовой компании «Роскадастр» по Пермскому краю  
(полное наименование органа регистрации прав)

Раздел 1

## КАДАСТРОВЫЙ ПЛАН ТЕРРИТОРИИ

Лист № 16	раздела 1	Всего листов раздела 1: 55	Всего разделов: 12	Всего листов: 4945
« 15 » марта 2023 г № КУВИ-001/2023-63316981				
Номер кадастрового квартала: 59:23:1451003				

Номер п/п	Кадастровый номер объекта недвижимости	Вид объекта недвижимости	Адрес	Площадь или основная характеристика	Категория земель	Виды разрешенного использования	Назначение (проектируемое назначение)	Кадастровая стоимость (руб)
1	2	3	4	5	6	7	8	9
76	59:23:1451003:93 (входит в единое землепользование 59:23:1451003:9)	Земельный участок	Пермский край, Кудинский р-н	4	Земли промышленности, энергетики, транспорта, связи, радиовещания, телевидения, информатики, земли для обеспечения космической деятельности, земли обороны, безопасности и земли иного специального назначения	—	—	1.44
77	59:23:1451003:94 (входит в единое землепользование 59:23:1451003:9)	Земельный участок	Пермский край, Кудинский р-н	20	Земли промышленности, энергетики, транспорта, связи, радиовещания, телевидения, информатики, земли для обеспечения космической деятельности, земли обороны, безопасности и земли иного специального назначения	—	—	7.28
78	59:23:1451003:95 (входит в единое землепользование 59:23:1451003:9)	Земельный участок	Пермский край, Кудинский р-н	4	Земли промышленности, энергетики, транспорта, связи, радиовещания, телевидения, информатики, земли для обеспечения космической деятельности, земли обороны, безопасности и земли иного специального назначения	—	—	1.44
79	59:23:1451003:96 (входит в единое землепользование 59:23:1451003:9)	Земельный участок	Пермский край, Кудинский р-н	4	Земли промышленности, энергетики, транспорта, связи, радиовещания, телевидения, информатики, земли для обеспечения космической деятельности, земли обороны, безопасности и земли иного специального назначения	—	—	1.44
80	59:23:1451003:97 (входит в единое землепользование 59:23:1451003:9)	Земельный участок	Пермский край, Кудинский р-н	4	Земли промышленности, энергетики, транспорта, связи, радиовещания, телевидения, информатики, земли для обеспечения космической деятельности, земли обороны, безопасности и земли иного специального назначения	—	—	1.44

Флиал публично-правовой компании «Роскадастр» по Пермскому краю  
(полное наименование органа регистрации прав)

Раздел 1

## КАДАСТРОВЫЙ ПЛАН ТЕРРИТОРИИ

Лист № 15	раздела 1	Всего листов раздела 1: 55	Всего разделов: 12	Всего листов: 4945
« 15 » марта 2023 г № КУВИ-001/2023-63316981				
Номер кадастрового квартала: 59:23:1451003				

Номер п/п	Кадастровый номер объекта недвижимости	Вид объекта недвижимости	Адрес	Площадь или основная характеристика	Категория земель	Виды разрешенного использования	Назначение (проектируемое назначение)	Кадастровая стоимость (руб)
1	2	3	4	5	6	7	8	9
71	59:23:1451003:74 (входит в единое землепользование 59:23:1451003:8)	Земельный участок	Пермский край, Кудинский р-н	11	Земли промышленности, энергетики, транспорта, связи, радиовещания, телевидения, информатики, земли для обеспечения космической деятельности, земли обороны, безопасности и земли иного специального назначения	—	—	4.14
72	59:23:1451003:89 (входит в единое землепользование 59:23:1451003:9)	Земельный участок	Пермский край, Кудинский р-н	17	Земли промышленности, энергетики, транспорта, связи, радиовещания, телевидения, информатики, земли для обеспечения космической деятельности, земли обороны, безопасности и земли иного специального назначения	—	—	6.24
73	59:23:1451003:90 (входит в единое землепользование 59:23:1451003:9)	Земельный участок	Пермский край, Кудинский р-н	4	Земли промышленности, энергетики, транспорта, связи, радиовещания, телевидения, информатики, земли для обеспечения космической деятельности, земли обороны, безопасности и земли иного специального назначения	—	—	1.44
74	59:23:1451003:91 (входит в единое землепользование 59:23:1451003:9)	Земельный участок	Пермский край, Кудинский р-н	4	Земли промышленности, энергетики, транспорта, связи, радиовещания, телевидения, информатики, земли для обеспечения космической деятельности, земли обороны, безопасности и земли иного специального назначения	—	—	1.44
75	59:23:1451003:92 (входит в единое землепользование 59:23:1451003:9)	Земельный участок	Пермский край, Кудинский р-н	4	Земли промышленности, энергетики, транспорта, связи, радиовещания, телевидения, информатики, земли для обеспечения космической деятельности, земли обороны, безопасности и земли иного специального назначения	—	—	1.44

КОПИЯ ВЕРНА  
НАЧАЛЬНИК УПРАВЛЕНИЯ  
*Александр Александрович*

Филиал публично-правовой компании «Роскадастр» по Пермскому краю  
(полное наименование органа регистрации прав)

Раздел 1

## КАДАСТРОВЫЙ ПЛАН ТЕРРИТОРИИ

Лист № 18	раздела 1	Всего листов раздела 1: 55	Всего разделов: 12	Всего листов: 4945
« 15 » марта 2023 г. № КУВИ-001/2023-63316981				
Номер кадастрового квартала: 59:23:1451003				

Номер п/п	Кадастровый номер объекта недвижимости	Вид объекта недвижимости	Адрес	Площадь или основная характеристика	Категория земель	Виды разрешенного использования	Назначение (проектируемое назначение)	Кадастровая стоимость (руб)
1	2	3	4	5	6	7	8	9
86	59:23:1451003:103 (входит в единое землепользование 59:23:1451003:9)	Земельный участок	Пермский край, Куединский р-н	4	Земли промышленности, энергетики, транспорта, связи, радиовещания, телевидения, информатики, земли для обеспечения космической деятельности, земли обороны, безопасности и земли иного специального назначения	—	—	1.44
87	59:23:1451003:104 (входит в единое землепользование 59:23:1451003:9)	Земельный участок	Пермский край, Куединский р-н	4	Земли промышленности, энергетики, транспорта, связи, радиовещания, телевидения, информатики, земли для обеспечения космической деятельности, земли обороны, безопасности и земли иного специального назначения	—	—	1.44
88	59:23:1451003:105 (входит в единое землепользование 59:23:1451003:9)	Земельный участок	Пермский край, Куединский р-н	4	Земли промышленности, энергетики, транспорта, связи, радиовещания, телевидения, информатики, земли для обеспечения космической деятельности, земли обороны, безопасности и земли иного специального назначения	—	—	1.44
89	59:23:1451003:106 (входит в единое землепользование 59:23:1451003:9)	Земельный участок	Пермский край, Куединский р-н	4	Земли промышленности, энергетики, транспорта, связи, радиовещания, телевидения, информатики, земли для обеспечения космической деятельности, земли обороны, безопасности и земли иного специального назначения	—	—	1.44
90	59:23:1451003:107 (входит в единое землепользование 59:23:1451003:9)	Земельный участок	Пермский край, Куединский р-н	4	Земли промышленности, энергетики, транспорта, связи, радиовещания, телевидения, информатики, земли для обеспечения космической деятельности, земли обороны, безопасности и земли иного специального назначения	—	—	1.44

КОПИЯ ВЕРНА  
НАЧАЛЬНИК УПРАВЛЕНИЯ

35/103

Филиал публично-правовой компании «Роскадастр» по Пермскому краю  
(полное наименование органа регистрации прав)

Раздел 1

## КАДАСТРОВЫЙ ПЛАН ТЕРРИТОРИИ

Лист № 17	раздела 1	Всего листов раздела 1: 55	Всего разделов: 12	Всего листов: 4945
« 15 » марта 2023 г. № КУВИ-001/2023-63316981				
Номер кадастрового квартала: 59:23:1451003				

Номер п/п	Кадастровый номер объекта недвижимости	Вид объекта недвижимости	Адрес	Площадь или основная характеристика	Категория земель	Виды разрешенного использования	Назначение (проектируемое назначение)	Кадастровая стоимость (руб)
1	2	3	4	5	6	7	8	9
81	59:23:1451003:98 (входит в единое землепользование 59:23:1451003:9)	Земельный участок	Пермский край, Куединский р-н	4	Земли промышленности, энергетики, транспорта, связи, радиовещания, телевидения, информатики, земли для обеспечения космической деятельности, земли обороны, безопасности и земли иного специального назначения	—	—	1.44
82	59:23:1451003:99 (входит в единое землепользование 59:23:1451003:9)	Земельный участок	Пермский край, Куединский р-н	4	Земли промышленности, энергетики, транспорта, связи, радиовещания, телевидения, информатики, земли для обеспечения космической деятельности, земли обороны, безопасности и земли иного специального назначения	—	—	1.44
83	59:23:1451003:100 (входит в единое землепользование 59:23:1451003:9)	Земельный участок	Пермский край, Куединский р-н	4	Земли промышленности, энергетики, транспорта, связи, радиовещания, телевидения, информатики, земли для обеспечения космической деятельности, земли обороны, безопасности и земли иного специального назначения	—	—	1.44
84	59:23:1451003:101 (входит в единое землепользование 59:23:1451003:9)	Земельный участок	Пермский край, Куединский р-н	4	Земли промышленности, энергетики, транспорта, связи, радиовещания, телевидения, информатики, земли для обеспечения космической деятельности, земли обороны, безопасности и земли иного специального назначения	—	—	1.44
85	59:23:1451003:102 (входит в единое землепользование 59:23:1451003:9)	Земельный участок	Пермский край, Куединский р-н	4	Земли промышленности, энергетики, транспорта, связи, радиовещания, телевидения, информатики, земли для обеспечения космической деятельности, земли обороны, безопасности и земли иного специального назначения	—	—	1.44

https://pbprog.ru/webservices/xsl/kpt11/59\_23\_1451003\_2023-03-15\_kpt11.xml/1.htm?rand=975107261

33/103

Флиал публично-правовой компании «Роскадастр» по Пермскому краю  
(полное наименование органа регистрации права)

Раздел 1

## КАДАСТРОВЫЙ ПЛАН ТЕРРИТОРИИ

Лист № 20	раздела 1	Всего листов раздела 1: 55	Всего разделов: 12	Всего листов: 4945
« 15 » марта 2023 г. № КУВИ-001/2023-63316981				
Номер кадастрового квартала: 59:23:1451003				

Номер п/п	Кадастровый номер объекта недвижимости	Вид объекта недвижимости	Адрес	Площадь или основная характеристика	Категория земель	Виды разрешенного использования	Назначение (проектируемое назначение)	Кадастровая стоимость (руб)
1	2	3	4	5	6	7	8	9
96	59:23:1451003:113 (входит в единое землепользование 59:23:1451003:9)	Земельный участок	Пермский край, Кудединский р-н	4	Земли промышленности, энергетики, транспорта, связи, радиовещания, телевидения, информатики, земли для обеспечения космической деятельности, земли обороны, безопасности и земли иного специального назначения	—	—	1,44
97	59:23:1451003:114 (входит в единое землепользование 59:23:1451003:9)	Земельный участок	Пермский край, Кудединский р-н	4	Земли промышленности, энергетики, транспорта, связи, радиовещания, телевидения, информатики, земли для обеспечения космической деятельности, земли обороны, безопасности и земли иного специального назначения	—	—	1,44
98	59:23:1451003:115 (входит в единое землепользование 59:23:1451003:9)	Земельный участок	Пермский край, Кудединский р-н	4	Земли промышленности, энергетики, транспорта, связи, радиовещания, телевидения, информатики, земли для обеспечения космической деятельности, земли обороны, безопасности и земли иного специального назначения	—	—	1,44
99	59:23:1451003:116 (входит в единое землепользование 59:23:1451003:9)	Земельный участок	Пермский край, Кудединский р-н	4	Земли промышленности, энергетики, транспорта, связи, радиовещания, телевидения, информатики, земли для обеспечения космической деятельности, земли обороны, безопасности и земли иного специального назначения	—	—	1,44
100	59:23:1451003:117 (входит в единое землепользование 59:23:1451003:9)	Земельный участок	Пермский край, Кудединский р-н	4	Земли промышленности, энергетики, транспорта, связи, радиовещания, телевидения, информатики, земли для обеспечения космической деятельности, земли обороны, безопасности и земли иного специального назначения	—	—	1,44

Флиал публично-правовой компании «Роскадастр» по Пермскому краю  
(полное наименование органа регистрации права)

Раздел 1

## КАДАСТРОВЫЙ ПЛАН ТЕРРИТОРИИ

Лист № 19	раздела 1	Всего листов раздела 1: 55	Всего разделов: 12	Всего листов: 4945
« 15 » марта 2023 г. № КУВИ-001/2023-63316981				
Номер кадастрового квартала: 59:23:1451003				

Номер п/п	Кадастровый номер объекта недвижимости	Вид объекта недвижимости	Адрес	Площадь или основная характеристика	Категория земель	Виды разрешенного использования	Назначение (проектируемое назначение)	Кадастровая стоимость (руб)
1	2	3	4	5	6	7	8	9
91	59:23:1451003:108 (входит в единое землепользование 59:23:1451003:9)	Земельный участок	Пермский край, Кудединский р-н	4	Земли промышленности, энергетики, транспорта, связи, радиовещания, телевидения, информатики, земли для обеспечения космической деятельности, земли обороны, безопасности и земли иного специального назначения	—	—	1,44
92	59:23:1451003:109 (входит в единое землепользование 59:23:1451003:9)	Земельный участок	Пермский край, Кудединский р-н	4	Земли промышленности, энергетики, транспорта, связи, радиовещания, телевидения, информатики, земли для обеспечения космической деятельности, земли обороны, безопасности и земли иного специального назначения	—	—	1,44
93	59:23:1451003:110 (входит в единое землепользование 59:23:1451003:9)	Земельный участок	Пермский край, Кудединский р-н	4	Земли промышленности, энергетики, транспорта, связи, радиовещания, телевидения, информатики, земли для обеспечения космической деятельности, земли обороны, безопасности и земли иного специального назначения	—	—	1,44
94	59:23:1451003:111 (входит в единое землепользование 59:23:1451003:9)	Земельный участок	Пермский край, Кудединский р-н	4	Земли промышленности, энергетики, транспорта, связи, радиовещания, телевидения, информатики, земли для обеспечения космической деятельности, земли обороны, безопасности и земли иного специального назначения	—	—	1,44
95	59:23:1451003:112 (входит в единое землепользование 59:23:1451003:9)	Земельный участок	Пермский край, Кудединский р-н	4	Земли промышленности, энергетики, транспорта, связи, радиовещания, телевидения, информатики, земли для обеспечения космической деятельности, земли обороны, безопасности и земли иного специального назначения	—	—	1,44

КОПИЯ ВЕРНА  
НАЧАЛЬНИК УПРАВЛЕНИЯ  
Л. В.



Филиал публично-правовой компании «Роскадастр» по Пермскому краю  
(полное наименование органа регистрации прав)

Раздел 1

## КАДАСТРОВЫЙ ПЛАН ТЕРРИТОРИИ

Лист № 22	раздела 1	Всего листов раздела: 1: 55	Всего разделов: 12	Всего листов: 4945
« 15 » марта, 2023 г. № КУВИ-001/2023-63316981				
Номер кадастрового квартала: 59:23:1451003				

Номер п/л	Кадастровый номер объекта недвижимости	Вид объекта недвижимости	Адрес	Площадь или основная характеристика	Категория земель	Виды разрешенного использования	Назначение (проектируемое назначение)	Кадастровая стоимость (руб)
1	2	3	4	5	6	7	8	9
106	59:23:1451003:123 (входит в единое землепользование 59:23:1451003:9)	Земельный участок	Пермский край, Куединский р-н	4	Земли промышленности, энергетики, транспорта, связи, радиовещания, телевидения, информатики, земли для обеспечения космической деятельности, земли обороны, безопасности и земли иного специального назначения	—	—	1.44
107	59:23:1451003:124 (входит в единое землепользование 59:23:1451003:9)	Земельный участок	Пермский край, Куединский р-н	4	Земли промышленности, энергетики, транспорта, связи, радиовещания, телевидения, информатики, земли для обеспечения космической деятельности, земли обороны, безопасности и земли иного специального назначения	—	—	1.44
108	59:23:1451003:125 (входит в единое землепользование 59:23:1451003:9)	Земельный участок	Пермский край, Куединский р-н	4	Земли промышленности, энергетики, транспорта, связи, радиовещания, телевидения, информатики, земли для обеспечения космической деятельности, земли обороны, безопасности и земли иного специального назначения	—	—	1.44
109	59:23:1451003:126 (входит в единое землепользование 59:23:1451003:9)	Земельный участок	Пермский край, Куединский р-н	4	Земли промышленности, энергетики, транспорта, связи, радиовещания, телевидения, информатики, земли для обеспечения космической деятельности, земли обороны, безопасности и земли иного специального назначения	—	—	1.44
110	59:23:1451003:127 (входит в единое землепользование 59:23:1451003:9)	Земельный участок	Пермский край, Куединский р-н	11	Земли промышленности, энергетики, транспорта, связи, радиовещания, телевидения, информатики, земли для обеспечения космической деятельности, земли обороны, безопасности и земли иного специального назначения	—	—	3.91

Филиал публично-правовой компании «Роскадастр» по Пермскому краю  
(полное наименование органа регистрации прав)

Раздел 1

## КАДАСТРОВЫЙ ПЛАН ТЕРРИТОРИИ

Лист № 21	раздела 1	Всего листов раздела: 1: 55	Всего разделов: 12	Всего листов: 4945
« 15 » марта, 2023 г. № КУВИ-001/2023-63316981				
Номер кадастрового квартала: 59:23:1451003				

Номер п/л	Кадастровый номер объекта недвижимости	Вид объекта недвижимости	Адрес	Площадь или основная характеристика	Категория земель	Виды разрешенного использования	Назначение (проектируемое назначение)	Кадастровая стоимость (руб)
1	2	3	4	5	6	7	8	9
101	59:23:1451003:118 (входит в единое землепользование 59:23:1451003:9)	Земельный участок	Пермский край, Куединский р-н	4	Земли промышленности, энергетики, транспорта, связи, радиовещания, телевидения, информатики, земли для обеспечения космической деятельности, земли обороны, безопасности и земли иного специального назначения	—	—	1.44
102	59:23:1451003:119 (входит в единое землепользование 59:23:1451003:9)	Земельный участок	Пермский край, Куединский р-н	4	Земли промышленности, энергетики, транспорта, связи, радиовещания, телевидения, информатики, земли для обеспечения космической деятельности, земли обороны, безопасности и земли иного специального назначения	—	—	1.44
103	59:23:1451003:120 (входит в единое землепользование 59:23:1451003:9)	Земельный участок	Пермский край, Куединский р-н	4	Земли промышленности, энергетики, транспорта, связи, радиовещания, телевидения, информатики, земли для обеспечения космической деятельности, земли обороны, безопасности и земли иного специального назначения	—	—	1.44
104	59:23:1451003:121 (входит в единое землепользование 59:23:1451003:9)	Земельный участок	Пермский край, Куединский р-н	4	Земли промышленности, энергетики, транспорта, связи, радиовещания, телевидения, информатики, земли для обеспечения космической деятельности, земли обороны, безопасности и земли иного специального назначения	—	—	1.44
105	59:23:1451003:122 (входит в единое землепользование 59:23:1451003:9)	Земельный участок	Пермский край, Куединский р-н	4	Земли промышленности, энергетики, транспорта, связи, радиовещания, телевидения, информатики, земли для обеспечения космической деятельности, земли обороны, безопасности и земли иного специального назначения	—	—	1.44

КОПИЯ ВЕРНА  
НАЧАЛЬНИК УПРАВЛЕНИЯ



Филиал публично-правовой компании «Роскадастр» по Пермскому краю  
(полное наименование органа регистрации прав)

Раздел 1

## КАДАСТРОВЫЙ ПЛАН ТЕРРИТОРИИ

Лист № 24	раздела 1	Всего листов раздела 1: 55	Всего разделов: 12	Всего листов: 4945
« 15 » марта 2023 г. № КУВИ-001/2023-63316981				
Номер кадастрового квартала: 59:23:1451003				

Номер п/п	Кадастровый номер объекта недвижимости	Вид объекта недвижимости	Адрес	Площадь или основная характеристика	Категория земель	Виды разрешенного использования	Назначение (проектируемое назначение)	Кадастровая стоимость (руб)
1	2	3	4	5	6	7	8	9
116	59:23:1451003.162 (входит в единое землепользование 59:23:1451003.6)	Земельный участок	Пермский край, Куединский р-н	4	Земли промышленности, энергетики, транспорта, связи, радиовещания, телевидения, информатики, земли для обеспечения космической деятельности, земли обороны, безопасности и земли иного специального назначения	—	—	1.44
117	59:23:1451003.163 (входит в единое землепользование 59:23:1451003.6)	Земельный участок	Пермский край, Куединский р-н	4	Земли промышленности, энергетики, транспорта, связи, радиовещания, телевидения, информатики, земли для обеспечения космической деятельности, земли обороны, безопасности и земли иного специального назначения	—	—	1.44
118	59:23:1451003.164 (входит в единое землепользование 59:23:1451003.6)	Земельный участок	Пермский край, Куединский р-н	4	Земли промышленности, энергетики, транспорта, связи, радиовещания, телевидения, информатики, земли для обеспечения космической деятельности, земли обороны, безопасности и земли иного специального назначения	—	—	1.44
119	59:23:1451003.165 (входит в единое землепользование 59:23:1451003.6)	Земельный участок	Пермский край, Куединский р-н	4	Земли промышленности, энергетики, транспорта, связи, радиовещания, телевидения, информатики, земли для обеспечения космической деятельности, земли обороны, безопасности и земли иного специального назначения	—	—	1.44
120	59:23:1451003.166 (входит в единое землепользование 59:23:1451003.6)	Земельный участок	Пермский край, Куединский р-н	4	Земли промышленности, энергетики, транспорта, связи, радиовещания, телевидения, информатики, земли для обеспечения космической деятельности, земли обороны, безопасности и земли иного специального назначения	—	—	1.44

КОПИЯ ВЕРНА  
НАЧАЛЬНИК УПРАВЛЕНИЯ

*Александр Александрович*

Филиал публично-правовой компании «Роскадастр» по Пермскому краю  
(полное наименование органа регистрации прав)

Раздел 1

## КАДАСТРОВЫЙ ПЛАН ТЕРРИТОРИИ

Лист № 23	раздела 1	Всего листов раздела 1: 55	Всего разделов: 12	Всего листов: 4945
« 15 » марта 2023 г. № КУВИ-001/2023-63316981				
Номер кадастрового квартала: 59:23:1451003				

Номер п/п	Кадастровый номер объекта недвижимости	Вид объекта недвижимости	Адрес	Площадь или основная характеристика	Категория земель	Виды разрешенного использования	Назначение (проектируемое назначение)	Кадастровая стоимость (руб)
1	2	3	4	5	6	7	8	9
111	59:23:1451003.157 (входит в единое землепользование 59:23:1451003.6)	Земельный участок	Пермский край, Куединский р-н	4	Земли промышленности, энергетики, транспорта, связи, радиовещания, телевидения, информатики, земли для обеспечения космической деятельности, земли обороны, безопасности и земли иного специального назначения	—	—	1.44
112	59:23:1451003.158 (входит в единое землепользование 59:23:1451003.6)	Земельный участок	Пермский край, Куединский р-н	4	Земли промышленности, энергетики, транспорта, связи, радиовещания, телевидения, информатики, земли для обеспечения космической деятельности, земли обороны, безопасности и земли иного специального назначения	—	—	1.44
113	59:23:1451003.159 (входит в единое землепользование 59:23:1451003.6)	Земельный участок	Пермский край, Куединский р-н	4	Земли промышленности, энергетики, транспорта, связи, радиовещания, телевидения, информатики, земли для обеспечения космической деятельности, земли обороны, безопасности и земли иного специального назначения	—	—	1.44
114	59:23:1451003.160 (входит в единое землепользование 59:23:1451003.6)	Земельный участок	Пермский край, Куединский р-н	4	Земли промышленности, энергетики, транспорта, связи, радиовещания, телевидения, информатики, земли для обеспечения космической деятельности, земли обороны, безопасности и земли иного специального назначения	—	—	1.44
115	59:23:1451003.161 (входит в единое землепользование 59:23:1451003.6)	Земельный участок	Пермский край, Куединский р-н	4	Земли промышленности, энергетики, транспорта, связи, радиовещания, телевидения, информатики, земли для обеспечения космической деятельности, земли обороны, безопасности и земли иного специального назначения	—	—	1.44

Филиал публично-правовой компании «Роскадастр» по Пермскому краю  
(полное наименование органа регистрации прав)

Раздел 1

## КАДАСТРОВЫЙ ПЛАН ТЕРРИТОРИИ

Лист № 26	раздела 1	Всего листов раздела 1: 55	Всего разделов: 12	Всего листов: 4945
« 15 » марта 2023 г. № КУВИ-001/2023-63316981				
Номер кадастрового квартала: 59:23:1451003				

Номер п/л	Кадастровый номер объекта недвижимости	Вид объекта недвижимости	Адрес	Площадь или основная характеристика	Категория земель	Виды разрешенного использования	Назначение (проектируемое назначение)	Кадастровая стоимость (руб)
1	2	3	4	5	6	7	8	9
126	59:23:1451003.172 (входит в единое землепользование 59:23:1451003.6)	Земельный участок	Пермский край, Кудинский р-н	4	Земли промышленности, энергетики, транспорта, связи, радиовещания, телевидения, информатики, земли для обеспечения космической деятельности, земли обороны, безопасности и земли иного специального назначения	—	—	1.44
127	59:23:1451003.173 (входит в единое землепользование 59:23:1451003.6)	Земельный участок	Пермский край, Кудинский р-н	4	Земли промышленности, энергетики, транспорта, связи, радиовещания, телевидения, информатики, земли для обеспечения космической деятельности, земли обороны, безопасности и земли иного специального назначения	—	—	1.44
128	59:23:1451003.174 (входит в единое землепользование 59:23:1451003.6)	Земельный участок	Пермский край, Кудинский р-н	4	Земли промышленности, энергетики, транспорта, связи, радиовещания, телевидения, информатики, земли для обеспечения космической деятельности, земли обороны, безопасности и земли иного специального назначения	—	—	1.44
129	59:23:1451003.175 (входит в единое землепользование 59:23:1451003.6)	Земельный участок	Пермский край, Кудинский р-н	4	Земли промышленности, энергетики, транспорта, связи, радиовещания, телевидения, информатики, земли для обеспечения космической деятельности, земли обороны, безопасности и земли иного специального назначения	—	—	1.44
130	59:23:1451003.176 (входит в единое землепользование 59:23:1451003.6)	Земельный участок	Пермский край, Кудинский р-н	4	Земли промышленности, энергетики, транспорта, связи, радиовещания, телевидения, информатики, земли для обеспечения космической деятельности, земли обороны, безопасности и земли иного специального назначения	—	—	1.44

КОПИЯ ВЕРНА  
НАЧАЛЬНИК УПРАВЛЕНИЯ

51/106

Филиал публично-правовой компании «Роскадастр» по Пермскому краю  
(полное наименование органа регистрации прав)

Раздел 1

## КАДАСТРОВЫЙ ПЛАН ТЕРРИТОРИИ

Лист № 25	раздела 1	Всего листов раздела 1: 55	Всего разделов: 12	Всего листов: 4945
« 15 » марта 2023 г. № КУВИ-001/2023-63316981				
Номер кадастрового квартала: 59:23:1451003				

Номер п/л	Кадастровый номер объекта недвижимости	Вид объекта недвижимости	Адрес	Площадь или основная характеристика	Категория земель	Виды разрешенного использования	Назначение (проектируемое назначение)	Кадастровая стоимость (руб)
1	2	3	4	5	6	7	8	9
121	59:23:1451003.167 (входит в единое землепользование 59:23:1451003.6)	Земельный участок	Пермский край, Кудинский р-н	4	Земли промышленности, энергетики, транспорта, связи, радиовещания, телевидения, информатики, земли для обеспечения космической деятельности, земли обороны, безопасности и земли иного специального назначения	—	—	1.44
122	59:23:1451003.168 (входит в единое землепользование 59:23:1451003.6)	Земельный участок	Пермский край, Кудинский р-н	4	Земли промышленности, энергетики, транспорта, связи, радиовещания, телевидения, информатики, земли для обеспечения космической деятельности, земли обороны, безопасности и земли иного специального назначения	—	—	1.44
123	59:23:1451003.169 (входит в единое землепользование 59:23:1451003.6)	Земельный участок	Пермский край, Кудинский р-н	4	Земли промышленности, энергетики, транспорта, связи, радиовещания, телевидения, информатики, земли для обеспечения космической деятельности, земли обороны, безопасности и земли иного специального назначения	—	—	1.44
124	59:23:1451003.170 (входит в единое землепользование 59:23:1451003.6)	Земельный участок	Пермский край, Кудинский р-н	4	Земли промышленности, энергетики, транспорта, связи, радиовещания, телевидения, информатики, земли для обеспечения космической деятельности, земли обороны, безопасности и земли иного специального назначения	—	—	1.44
125	59:23:1451003.171 (входит в единое землепользование 59:23:1451003.6)	Земельный участок	Пермский край, Кудинский р-н	4	Земли промышленности, энергетики, транспорта, связи, радиовещания, телевидения, информатики, земли для обеспечения космической деятельности, земли обороны, безопасности и земли иного специального назначения	—	—	1.44

## КАДАСТРОВЫЙ ПЛАН ТЕРРИТОРИИ

Лист № 28	раздела 1	Всего листов раздела 1: 55	Всего разделов: 12	Всего листов: 4945
« 15 » марта 2023 г № КУВИ-001/2023-63316981				
Номер кадастрового квартала: 59:23:1451003				

Номер п/п	Кадастровый номер объекта недвижимости	Вид объекта недвижимости	Адрес	Площадь или основная характеристика	Категория земель	Виды разрешенного использования	Назначение (проектируемое назначение)	Кадастровая стоимость (руб)
1	2	3	4	5	6	7	8	9
136	59:23:1451003:182 (входит в единое землепользование 59:23:1451003:6)	Земельный участок	Пермский край, Куединский р-н	4	Земли промышленности, энергетики, транспорта, связи, радиовещания, телевидения, информатики, земли для обеспечения космической деятельности, земли обороны, безопасности и земли иного специального назначения	—	—	1.44
137	59:23:1451003:183 (входит в единое землепользование 59:23:1451003:6)	Земельный участок	Пермский край, Куединский р-н	4	Земли промышленности, энергетики, транспорта, связи, радиовещания, телевидения, информатики, земли для обеспечения космической деятельности, земли обороны, безопасности и земли иного специального назначения	—	—	1.44
138	59:23:1451003:184 (входит в единое землепользование 59:23:1451003:6)	Земельный участок	Пермский край, Куединский р-н	4	Земли промышленности, энергетики, транспорта, связи, радиовещания, телевидения, информатики, земли для обеспечения космической деятельности, земли обороны, безопасности и земли иного специального назначения	—	—	1.44
139	59:23:1451003:185 (входит в единое землепользование 59:23:1451003:6)	Земельный участок	Пермский край, Куединский р-н	4	Земли промышленности, энергетики, транспорта, связи, радиовещания, телевидения, информатики, земли для обеспечения космической деятельности, земли обороны, безопасности и земли иного специального назначения	—	—	1.44
140	59:23:1451003:186 (входит в единое землепользование 59:23:1451003:6)	Земельный участок	Пермский край, Куединский р-н	4	Земли промышленности, энергетики, транспорта, связи, радиовещания, телевидения, информатики, земли для обеспечения космической деятельности, земли обороны, безопасности и земли иного специального назначения	—	—	1.44

## КАДАСТРОВЫЙ ПЛАН ТЕРРИТОРИИ

Лист № 27	раздела 1	Всего листов раздела 1: 55	Всего разделов: 12	Всего листов: 4945
« 15 » марта 2023 г № КУВИ-001/2023-63316981				
Номер кадастрового квартала: 59:23:1451003				

Номер п/п	Кадастровый номер объекта недвижимости	Вид объекта недвижимости	Адрес	Площадь или основная характеристика	Категория земель	Виды разрешенного использования	Назначение (проектируемое назначение)	Кадастровая стоимость (руб)
1	2	3	4	5	6	7	8	9
131	59:23:1451003:177 (входит в единое землепользование 59:23:1451003:6)	Земельный участок	Пермский край, Куединский р-н	4	Земли промышленности, энергетики, транспорта, связи, радиовещания, телевидения, информатики, земли для обеспечения космической деятельности, земли обороны, безопасности и земли иного специального назначения	—	—	1.44
132	59:23:1451003:178 (входит в единое землепользование 59:23:1451003:6)	Земельный участок	Пермский край, Куединский р-н	4	Земли промышленности, энергетики, транспорта, связи, радиовещания, телевидения, информатики, земли для обеспечения космической деятельности, земли обороны, безопасности и земли иного специального назначения	—	—	1.44
133	59:23:1451003:179 (входит в единое землепользование 59:23:1451003:6)	Земельный участок	Пермский край, Куединский р-н	4	Земли промышленности, энергетики, транспорта, связи, радиовещания, телевидения, информатики, земли для обеспечения космической деятельности, земли обороны, безопасности и земли иного специального назначения	—	—	1.44
134	59:23:1451003:180 (входит в единое землепользование 59:23:1451003:6)	Земельный участок	Пермский край, Куединский р-н	4	Земли промышленности, энергетики, транспорта, связи, радиовещания, телевидения, информатики, земли для обеспечения космической деятельности, земли обороны, безопасности и земли иного специального назначения	—	—	1.44
135	59:23:1451003:181 (входит в единое землепользование 59:23:1451003:5)	Земельный участок	Пермский край, Куединский р-н	4	Земли промышленности, энергетики, транспорта, связи, радиовещания, телевидения, информатики, земли для обеспечения космической деятельности, земли обороны, безопасности и земли иного специального назначения	—	—	1.44

КОПИЯ ВЕРНА  
НАЧАЛЬНИК УПРАВЛЕНИЯ

*Александр Александрович С.В.*

КАДАСТРОВЫЙ ПЛАН ТЕРРИТОРИИ

Лист № 30	раздела 1	Всего листов раздела 1: 55	Всего разделов: 12	Всего листов: 4945
« 15 » марта 2023 г. № КУВИ-001/2023-63316981				
Номер кадастрового квартала: 59:23:1451003				

Номер п/п	Кадастровый номер объекта недвижимости	Вид объекта недвижимости	Адрес	Площадь или основная характеристика	Категория земель	Виды разрешенного использования	Назначение (проектируемое назначение)	Кадастровая стоимость (руб)
1	2	3	4	5	6	7	8	9
146	59:23:1451003:192 (входит в единое землепользование 59:23:1451003:6)	Земельный участок	Пермский край, Куединский р-н	4	Земли промышленности, энергетики, транспорта, связи, радиовещания, телевидения, информатики, земли для обеспечения космической деятельности, земли обороны, безопасности и земли иного специального назначения	—	—	1.44
147	59:23:1451003:193 (входит в единое землепользование 59:23:1451003:6)	Земельный участок	Пермский край, Куединский р-н	4	Земли промышленности, энергетики, транспорта, связи, радиовещания, телевидения, информатики, земли для обеспечения космической деятельности, земли обороны, безопасности и земли иного специального назначения	—	—	1.44
148	59:23:1451003:194 (входит в единое землепользование 59:23:1451003:6)	Земельный участок	Пермский край, Куединский р-н	4	Земли промышленности, энергетики, транспорта, связи, радиовещания, телевидения, информатики, земли для обеспечения космической деятельности, земли обороны, безопасности и земли иного специального назначения	—	—	1.44
149	59:23:1451003:195 (входит в единое землепользование 59:23:1451003:6)	Земельный участок	Пермский край, Куединский р-н	4	Земли промышленности, энергетики, транспорта, связи, радиовещания, телевидения, информатики, земли для обеспечения космической деятельности, земли обороны, безопасности и земли иного специального назначения	—	—	1.44
150	59:23:1451003:196 (входит в единое землепользование 59:23:1451003:6)	Земельный участок	Пермский край, Куединский р-н	4	Земли промышленности, энергетики, транспорта, связи, радиовещания, телевидения, информатики, земли для обеспечения космической деятельности, земли обороны, безопасности и земли иного специального назначения	—	—	1.44

КОПИЯ ВЕРНА  
НАЧАЛЬНИК УПРАВЛЕНИЯ

КАДАСТРОВЫЙ ПЛАН ТЕРРИТОРИИ

Лист № 29	раздела 1	Всего листов раздела 1: 55	Всего разделов: 12	Всего листов: 4945
« 15 » марта 2023 г. № КУВИ-001/2023-63316981				
Номер кадастрового квартала: 59:23:1451003				

Номер п/п	Кадастровый номер объекта недвижимости	Вид объекта недвижимости	Адрес	Площадь или основная характеристика	Категория земель	Виды разрешенного использования	Назначение (проектируемое назначение)	Кадастровая стоимость (руб)
1	2	3	4	5	6	7	8	9
141	59:23:1451003:187 (входит в единое землепользование 59:23:1451003:6)	Земельный участок	Пермский край, Куединский р-н	4	Земли промышленности, энергетики, транспорта, связи, радиовещания, телевидения, информатики, земли для обеспечения космической деятельности, земли обороны, безопасности и земли иного специального назначения	—	—	1.44
142	59:23:1451003:188 (входит в единое землепользование 59:23:1451003:6)	Земельный участок	Пермский край, Куединский р-н	4	Земли промышленности, энергетики, транспорта, связи, радиовещания, телевидения, информатики, земли для обеспечения космической деятельности, земли обороны, безопасности и земли иного специального назначения	—	—	1.44
143	59:23:1451003:189 (входит в единое землепользование 59:23:1451003:6)	Земельный участок	Пермский край, Куединский р-н	4	Земли промышленности, энергетики, транспорта, связи, радиовещания, телевидения, информатики, земли для обеспечения космической деятельности, земли обороны, безопасности и земли иного специального назначения	—	—	1.44
144	59:23:1451003:190 (входит в единое землепользование 59:23:1451003:6)	Земельный участок	Пермский край, Куединский р-н	4	Земли промышленности, энергетики, транспорта, связи, радиовещания, телевидения, информатики, земли для обеспечения космической деятельности, земли обороны, безопасности и земли иного специального назначения	—	—	1.44
145	59:23:1451003:191 (входит в единое землепользование 59:23:1451003:6)	Земельный участок	Пермский край, Куединский р-н	4	Земли промышленности, энергетики, транспорта, связи, радиовещания, телевидения, информатики, земли для обеспечения космической деятельности, земли обороны, безопасности и земли иного специального назначения	—	—	1.44



Филиал публично-правовой компании «Роскадастр» по Пермскому краю  
(полное наименование органа регистрации прав)

Раздел 1

## КАДАСТРОВЫЙ ПЛАН ТЕРРИТОРИИ

Лист № 32 раздела 1 Всего листов раздела 1: 55 Всего разделов: 12 Всего листов: 4945

« 15 » марта 2023 г № КУВИ-001/2023-63316981

Номер кадастрового квартала: 59:23:1451003

Номер п/п	Кадастровый номер объекта недвижимости	Вид объекта недвижимости	Адрес	Площадь или основная характеристика	Категория земель	Виды разрешенного использования	Назначение (проектируемое назначение)	Кадастровая стоимость (руб)
1	2	3	4	5	6	7	8	9
156	59:23:1451003:249	Земельный участок	Пермский край, Кудединский р-н	186000 +/-3773	Земли сельскохозяйственного назначения	Для сельскохозяйственного производства	—	385020
157	59:23:1451003:250	Земельный участок	Пермский край, Кудединский р-н	185722 +/-6517.96	Земли сельскохозяйственного назначения	Для сельскохозяйственного производства	—	507780
158	59:23:1451003:251	Земельный участок	Пермский край, Кудединский р-н	3	Земли промышленности, энергетики, транспорта, связи, радиовещания, телевидения, информатики, земли для обеспечения космической деятельности, земли обороны, безопасности и земли иного специального назначения	Под промышленные предприятия	—	400.95
159	59:23:1451003:314	Земельный участок	Местоположение установлено относительно ориентира, расположенного в границах участка. Ориентир на землях ООО "Калос". Почтовый адрес ориентира: Пермский край, Кудединский р-н	3686 +/-12.15	Земли промышленности, энергетики, транспорта, связи, радиовещания, телевидения, информатики, земли для обеспечения космической деятельности, земли обороны, безопасности и земли иного специального назначения	Для промышленных целей	—	84989
160	59:23:1451003:315	Земельный участок	Местоположение установлено относительно ориентира, расположенного в границах участка. Ориентир на землях ООО "Калос". Почтовый адрес ориентира: Пермский край, Кудединский р-н	5	Земли промышленности, энергетики, транспорта, связи, радиовещания, телевидения, информатики, земли для обеспечения космической деятельности, земли обороны, безопасности и земли иного специального назначения	Для промышленных целей	—	100.95

полное наименование должности

М.П.

подпись

инициалы, фамилия

Филиал публично-правовой компании «Роскадастр» по Пермскому краю  
(полное наименование органа регистрации прав)

Раздел 1

## КАДАСТРОВЫЙ ПЛАН ТЕРРИТОРИИ

Лист № 31 раздела 1 Всего листов раздела 1: 55 Всего разделов: 12 Всего листов: 4945

« 15 » марта 2023 г № КУВИ-001/2023-63316981

Номер кадастрового квартала: 59:23:1451003

Номер п/п	Кадастровый номер объекта недвижимости	Вид объекта недвижимости	Адрес	Площадь или основная характеристика	Категория земель	Виды разрешенного использования	Назначение (проектируемое назначение)	Кадастровая стоимость (руб)
1	2	3	4	5	6	7	8	9
151	59:23:1451003:197 (входит в единое землепользование 59:23:1451003:6)	Земельный участок	Пермский край, Кудединский р-н	4	Земли промышленности, энергетики, транспорта, связи, радиовещания, телевидения, информатики, земли для обеспечения космической деятельности, земли обороны, безопасности и земли иного специального назначения	—	—	1.44
152	59:23:1451003:198 (входит в единое землепользование 59:23:1451003:6)	Земельный участок	Пермский край, Кудединский р-н	4	Земли промышленности, энергетики, транспорта, связи, радиовещания, телевидения, информатики, земли для обеспечения космической деятельности, земли обороны, безопасности и земли иного специального назначения	—	—	1.44
153	59:23:1451003:199 (входит в единое землепользование 59:23:1451003:6)	Земельный участок	Пермский край, Кудединский р-н	4	Земли промышленности, энергетики, транспорта, связи, радиовещания, телевидения, информатики, земли для обеспечения космической деятельности, земли обороны, безопасности и земли иного специального назначения	—	—	1.44
154	59:23:1451003:200 (входит в единое землепользование 59:23:1451003:6)	Земельный участок	Пермский край, Кудединский р-н	4	Земли промышленности, энергетики, транспорта, связи, радиовещания, телевидения, информатики, земли для обеспечения космической деятельности, земли обороны, безопасности и земли иного специального назначения	—	—	1.44
155	59:23:1451003:247 (входит в единое землепользование 59:23:0000000:99)	Земельный участок	Пермский край, Кудединский р-н	4	Земли промышленности, энергетики, транспорта, связи, радиовещания, телевидения, информатики, земли для обеспечения космической деятельности, земли обороны, безопасности и земли иного специального назначения	—	—	1.44

КОПИЯ ВЕРНА  
НАЧАЛЬНИК УПРАВЛЕНИЯ

*Александр Александрович*



				земли обороны, безопасности и земли иного специального назначения			
--	--	--	--	---	--	--	--

полное наименование должности

М.П.

подпись

инициалы, фамилия

Филиал публично-правовой компании «Роскадастр» по Пермскому краю  
(полное наименование органа регистрации права)

Раздел 1

## КАДАСТРОВЫЙ ПЛАН ТЕРРИТОРИИ

Лист № 33	раздела 1	Всего листов раздела 1: 55	Всего разделов: 12	Всего листов: 4945
« 15 » марта 2023 г. № КУВИ-001/2023-63316981				
Номер кадастрового квартала: 59:23:1451003				

Номер п/п	Кадастровый номер объекта недвижимости	Вид объекта недвижимости	Адрес	Площадь или основная характеристика	Категория земель	Виды разрешенного использования	Назначение (проектное/целевое назначение)	Кадастровая стоимость (руб)
1	2	3	4	5	6	7	8	9
161	59:23:1451003.316	Земельный участок	Местоположение установлено относительно ориентира, расположенного в границах участка. Ориентир земли ООО "Колос". Почтовый адрес ориентира: Пермский край, Куединский р-н	25 +/-2	Земли промышленности, энергетики, транспорта, связи, радиовещания, телевидения, информатики, земли для обеспечения космической деятельности, земли обороны, безопасности и земли иного специального назначения	Для промышленных целей	—	405
162	59:23:1451003.317	Земельный участок	Местоположение установлено относительно ориентира, расположенного в границах участка. Ориентир земли ООО "Колос". Почтовый адрес ориентира: Пермский край, Куединский р-н	1	Земли промышленности, энергетики, транспорта, связи, радиовещания, телевидения, информатики, земли для обеспечения космической деятельности, земли обороны, безопасности и земли иного специального назначения	Для промышленных целей	—	16.2
163	59:23:1451003.318	Земельный участок	Местоположение установлено относительно ориентира, расположенного в границах участка. Ориентир земли ООО "Колос". Почтовый адрес ориентира: Пермский край, Куединский р-н	1	Земли промышленности, энергетики, транспорта, связи, радиовещания, телевидения, информатики, земли для обеспечения космической деятельности, земли обороны, безопасности и земли иного специального назначения	Для промышленных целей	—	16.2
164	59:23:1451003.319	Земельный участок	Пермский край, Куединский р-н	1	Земли промышленности, энергетики, транспорта, связи, радиовещания, телевидения, информатики, земли для обеспечения космической деятельности, земли обороны, безопасности и земли иного специального назначения	Для промышленных целей	—	16.2
165	59:23:1451003.320	Земельный участок	Местоположение установлено относительно ориентира, расположенного в границах участка. Ориентир земли ООО "Колос". Почтовый адрес ориентира: Пермский край, Куединский р-н	1	Земли промышленности, энергетики, транспорта, связи, радиовещания, телевидения, информатики, земли для обеспечения космической деятельности,	Для промышленных целей	—	16.2

КОПИЯ ВЕРНА  
НАЧАЛЬНИК УПРАВЛЕНИЯ

*Александр А.В.*

					земли обороны, безопасности и земли иного специального назначения			
--	--	--	--	--	---	--	--	--

полное наименование должности

И.П.

подпись

инициалы, фамилия

Филиал публично-правовой компании «Роскадастр» по Пермскому краю  
(полное наименование органа регистрации недвижимости)

Раздел 1

## КАДАСТРОВЫЙ ПЛАН ТЕРРИТОРИИ

Лист № 34	раздела 1	Всего листов раздела 1: 55	Всего разделов: 12	Всего листов: 4945
« 15 » марта 2023 г. № КУВИ-001/2023-63316981				
Номер кадастрового квартала: 59:23:1451003				

Номер п/п	Кадастровый номер объекта недвижимости	Вид объекта недвижимости	Адрес	Площадь или основная характеристика	Категория земель	Виды разрешенного использования	Назначение (проектируемое назначение)	Кадастровая стоимость (руб)
1	2	3	4	5	6	7	8	9
166	59:23:1451003:321	Земельный участок	Местоположение установлено относительно ориентира, расположенного в границах участка. Ориентир земли ООО "Калос". Почтовый адрес ориентира: Пермский край, Кудинский р-н	1	Земли промышленности, энергетики, транспорта, связи, радиовещания, телевидения, информатики, земли для обеспечения космической деятельности, земли обороны, безопасности и земли иного специального назначения	для промышленных целей	—	16.2
167	59:23:1451003:322	Земельный участок	Местоположение установлено относительно ориентира, расположенного в границах участка. Ориентир земли ООО "Калос". Почтовый адрес ориентира: Пермский край, Кудинский р-н	1	Земли промышленности, энергетики, транспорта, связи, радиовещания, телевидения, информатики, земли для обеспечения космической деятельности, земли обороны, безопасности и земли иного специального назначения	Для промышленных целей	—	16.2
168	59:23:1451003:323	Земельный участок	Местоположение установлено относительно ориентира, расположенного в границах участка. Ориентир земли ООО "Калос". Почтовый адрес ориентира: Пермский край, Кудинский р-н	1	Земли промышленности, энергетики, транспорта, связи, радиовещания, телевидения, информатики, земли для обеспечения космической деятельности, земли обороны, безопасности и земли иного специального назначения	Для промышленных целей	—	16.2
169	59:23:1451003:324	Земельный участок	Местоположение установлено относительно ориентира, расположенного в границах участка. Ориентир земли ООО "Калос". Почтовый адрес ориентира: Пермский край, Кудинский р-н	1	Земли промышленности, энергетики, транспорта, связи, радиовещания, телевидения, информатики, земли для обеспечения космической деятельности, земли обороны, безопасности и земли иного специального назначения	Для промышленных целей	—	16.2
170	59:23:1451003:325	Земельный участок	Местоположение установлено относительно ориентира, расположенного в границах участка. Ориентир земли ООО "Калос". Почтовый адрес ориентира: Пермский край, Кудинский р-н	1	Земли промышленности, энергетики, транспорта, связи, радиовещания, телевидения, информатики, земли для обеспечения космической деятельности,	Для промышленных целей	—	16.2

КОПИЯ ВЕРНА  
НАЧАЛЬНИК УПРАВЛЕНИЯ


67/103

земли обороны,  
безопасности и  
земли иного  
специального  
назначения

полное наименование должности

М.П.

подпись

инициалы, фамилия

Филиал публично-правовой компании «Роскадастр» по Пермскому краю  
(полное наименование органа регистрации прав)

## КАДАСТРОВЫЙ ПЛАН ТЕРРИТОРИИ

Лист № 35 раздела 1 Всего листов раздела 1: 55 Всего разделов: 12 Всего листов: 4945

« 15 » марта 2023 г. № КУВИ-001/2023-63316981

Номер кадастрового квартала: 59:23:1451003

Номер л/л	Кадастровый номер объекта недвижимости	Вид объекта недвижимости	Адрес	Площадь или основная характеристика	Категория земель	Виды разрешенного использования	Назначение (проектируемое назначение)	Кадастровая стоимость (руб)
1	2	3	4	5	6	7	8	9
171	59:23:1451003:326	Земельный участок	Местоположение установлено относительно ориентира, расположенного в границах участка Ориентир Земли ООО "Колос". Почтовый адрес ориентира: Пермский край, Куединский р-н	1	Земли промышленности, энергетики, транспорта, связи, радиовещания, телевидения, информатики, земли для обеспечения космической деятельности, земли обороны, безопасности и земли иного специального назначения	Для промышленных целей	—	16 2
172	59:23:1451003:327	Земельный участок	Местоположение установлено относительно ориентира, расположенного в границах участка. Ориентир Земли ООО "Колос". Почтовый адрес ориентира: Пермский край, Куединский р-н	1	Земли промышленности, энергетики, транспорта, связи, радиовещания, телевидения, информатики, земли для обеспечения космической деятельности, земли обороны, безопасности и земли иного специального назначения	Для промышленных целей	—	16 2
173	59:23:1451003:328	Земельный участок	Местоположение установлено относительно ориентира, расположенного в границах участка. Ориентир Земли ООО "Колос". Почтовый адрес ориентира: Пермский край, Куединский р-н	1	Земли промышленности, энергетики, транспорта, связи, радиовещания, телевидения, информатики, земли для обеспечения космической деятельности, земли обороны, безопасности и земли иного специального назначения	Для промышленных целей	—	16 2
174	59:23:1451003:329	Земельный участок	Местоположение установлено относительно ориентира, расположенного в границах участка. Ориентир Земли ООО "Колос". Почтовый адрес ориентира: Пермский край, Куединский р-н	1	Земли промышленности, энергетики, транспорта, связи, радиовещания, телевидения, информатики, земли для обеспечения космической деятельности, земли обороны, безопасности и земли иного специального назначения	Для промышленных целей	—	16 2
175	59:23:1451003:330	Земельный участок	Местоположение установлено относительно ориентира, расположенного в границах участка. Ориентир Земли ООО "Колос". Почтовый адрес ориентира: Пермский край, Куединский р-н	1	Земли промышленности, энергетики, транспорта, связи, радиовещания, телевидения, информатики, земли для обеспечения космической деятельности, земли обороны, безопасности и земли иного специального назначения	Для промышленных целей	—	16 2

КОПИЯ ВЕРНА  
НАЧАЛЬНИК УПРАВЛЕНИЯ

*Александр Александрович*

					земли обороны, безопасности и земли иного специального назначения			
--	--	--	--	--	---	--	--	--

полное наименование должности

М П

подпись

инициалы, фамилия

Филиал публично-правовой компании «Роскадастр» по Пермскому краю  
(полное наименование органа регистрации прав)

Раздел 1

## КАДАСТРОВЫЙ ПЛАН ТЕРРИТОРИИ

Лист № 36	раздела 1	Всего листов раздела 1: 55	Всего разделов: 12	Всего листов: 4945
« 15 » марта, 2023 г. № КУВИ-001/2023-63316981				
Номер кадастрового квартала: 59:23:1451003				

Номер п/п	Кадастровый номер объекта недвижимости	Вид объекта недвижимости	Адрес	Площадь или основная характеристика	Категория земель	Виды разрешенного использования	Назначение (проектируемое назначение)	Кадастровая стоимость (руб)
1	2	3	4	5	6	7	8	9
176	59:23:1451003:331	Земельный участок	Местоположение установлено относительно ориентира, расположенного в границах участка Ориентир Земли ООО "Калос". Почтовый адрес ориентира: Пермский край, Куединский р-н	1	Земли промышленности, энергетики, транспорта, связи, радиовещания, телевидения, информатики, земли для обеспечения космической деятельности, земли обороны, безопасности и земли иного специального назначения	Для промышленных целей	—	16,2
177	59:23:1451003:332	Земельный участок	Местоположение установлено относительно ориентира, расположенного в границах участка Ориентир Земли ООО "Калос". Почтовый адрес ориентира: Пермский край, Куединский р-н	1	Земли промышленности, энергетики, транспорта, связи, радиовещания, телевидения, информатики, земли для обеспечения космической деятельности, земли обороны, безопасности и земли иного специального назначения	Для промышленных целей	—	16,2
178	59:23:1451003:333	Земельный участок	Местоположение установлено относительно ориентира, расположенного в границах участка Ориентир Земли ООО "Калос". Почтовый адрес ориентира: Пермский край, Куединский р-н	1	Земли промышленности, энергетики, транспорта, связи, радиовещания, телевидения, информатики, земли для обеспечения космической деятельности, земли обороны, безопасности и земли иного специального назначения	Для промышленных целей	—	16,2
179	59:23:1451003:334	Земельный участок	Местоположение установлено относительно ориентира, расположенного в границах участка Ориентир Земли ООО "Калос". Почтовый адрес ориентира: Пермский край, Куединский р-н	1	Земли промышленности, энергетики, транспорта, связи, радиовещания, телевидения, информатики, земли для обеспечения космической деятельности, земли обороны, безопасности и земли иного специального назначения	Для промышленных целей	—	16,2
180	59:23:1451003:335	Земельный участок	Местоположение установлено относительно ориентира, расположенного в границах участка Ориентир Земли ООО "Калос". Почтовый адрес ориентира: Пермский край, Куединский р-н	1	Земли промышленности, энергетики, транспорта, связи, радиовещания, телевидения, информатики, земли для обеспечения космической деятельности, земли обороны, безопасности и земли иного специального назначения	Для промышленных целей	—	16,2

КОПИЯ ВЕРНА  
НАЧАЛЬНИК УПРАВЛЕНИЯ

*Александр Александрович*

земли обороны,  
безопасности и  
земли иного  
специального  
назначения

--	--	--	--	--	--	--	--	--	--

полное наименование должности

М.П.

подпись

инициалы, фамилия

Филиал публично-правовой компании «Роскадастр» по Пермскому краю  
(полное наименование органа регистрации прав)

КАДАСТРОВЫЙ ПЛАН ТЕРРИТОРИИ

Лист № 37	раздела 1	Всего листов раздела 1: 55	Всего разделов: 12	Всего листов: 4945
« 15 » марта 2023 г. № КУВИ-001/2023-63316981				
Номер кадастрового квартала: 59:23:1451003				

Номер лп	Кадастровый номер объекта недвижимости	Вид объекта недвижимости	Адрес	Площадь или основная характеристика	Категория земель	Виды разрешенного использования	Назначение (проектируемое назначение)	Кадастровая стоимость (руб)
1	2	3	4	5	6	7	8	9
181	59:23:1451003:336	Земельный участок	Местоположение установлено относительно ориентира, расположенного в границах участка. Ориентир Земли ООО "Колос". Почтовый адрес ориентира: Пермский край, Куединский р-н	1	Земли промышленности, энергетики, транспорта, связи, радиовещания, телевидения, информатики, земли для обеспечения космической деятельности, земли обороны, безопасности и земли иного специального назначения	Для промышленных целей	—	16.2
182	59:23:1451003:337	Земельный участок	Местоположение установлено относительно ориентира, расположенного в границах участка. Ориентир Земли ООО "Колос". Почтовый адрес ориентира: Пермский край, Куединский р-н	9	Земли промышленности, энергетики, транспорта, связи, радиовещания, телевидения, информатики, земли для обеспечения космической деятельности, земли обороны, безопасности и земли иного специального назначения	Для промышленных целей	—	145.8
183	59:23:1451003:338	Земельный участок	Местоположение установлено относительно ориентира, расположенного в границах участка. Ориентир Земли ООО "Колос". Почтовый адрес ориентира: Пермский край, Куединский р-н	1	Земли промышленности, энергетики, транспорта, связи, радиовещания, телевидения, информатики, земли для обеспечения космической деятельности, земли обороны, безопасности и земли иного специального назначения	Для промышленных целей	—	16.2
184	59:23:1451003:339	Земельный участок	Местоположение установлено относительно ориентира, расположенного в границах участка. Ориентир Земли ООО "Колос". Почтовый адрес ориентира: Пермский край, Куединский р-н	1	Земли промышленности, энергетики, транспорта, связи, радиовещания, телевидения, информатики, земли для обеспечения космической деятельности, земли обороны, безопасности и земли иного специального назначения	Для промышленных целей	—	16.2
185	59:23:1451003:340	Земельный участок	Местоположение установлено относительно ориентира, расположенного в границах участка. Ориентир Земли ООО "Колос". Почтовый адрес ориентира: Пермский край, Куединский р-н	1	Земли промышленности, энергетики, транспорта, связи, радиовещания, телевидения, информатики, земли для обеспечения космической деятельности, земли обороны, безопасности и земли иного специального назначения	Для промышленных целей	—	16.2

КОПИЯ ВЕРНА  
НАЧАЛЬНИК УПРАВЛЕНИЯ  
*Александр Александрович*



					земли обороны, безопасности и земли иного специального назначения			
--	--	--	--	--	---	--	--	--

полное наименование должности

М.П.

подпись

инициалы, фамилия

Филиал публично-правовой компании «Роскадастр» по Пермскому краю  
(полное наименование органа регистрации права)

КАДАСТРОВЫЙ ПЛАН ТЕРРИТОРИИ

Лист № 38	раздела 1	Всего листов раздела 1: 55	Всего разделов: 12	Всего листов: 4945
« 15 » марта 2023 г. № КУВИ-001/2023-63316981				
Номер кадастрового квартала: 59:23:1451003				

Номер п/п	Кадастровый номер объекта недвижимости	Вид объекта недвижимости	Адрес	Площадь или основная характеристика	Категория земель	Виды разрешенного использования	Назначение (проектируемое назначение)	Кадастровая стоимость (руб)
1	2	3	4	5	6	7	8	9
186	59:23:1451003:341	Земельный участок	Местоположение установлено относительно ориентира, расположенного в границах участка Ориентир Земли ООО "Колос". Почтовый адрес ориентира: Пермский край, Куединский р-н	1	Земли промышленности, энергетики, транспорта, связи, радиовещания, телевидения, информатики, земли для обеспечения космической деятельности, земли обороны, безопасности и земли иного специального назначения	Для промышленных целей	—	16,2
187	59:23:1451003:342	Земельный участок	Местоположение установлено относительно ориентира, расположенного в границах участка. Ориентир Земли ООО "Колос". Почтовый адрес ориентира: Пермский край, Куединский р-н	1	Земли промышленности, энергетики, транспорта, связи, радиовещания, телевидения, информатики, земли для обеспечения космической деятельности, земли обороны, безопасности и земли иного специального назначения	Для промышленных целей	—	16,2
188	59:23:1451003:343	Земельный участок	Местоположение установлено относительно ориентира, расположенного в границах участка. Ориентир Земли ООО "Колос". Почтовый адрес ориентира: Пермский край, Куединский р-н	1	Земли промышленности, энергетики, транспорта, связи, радиовещания, телевидения, информатики, земли для обеспечения космической деятельности, земли обороны, безопасности и земли иного специального назначения	Для промышленных целей	—	16,2
189	59:23:1451003:344	Земельный участок	Местоположение установлено относительно ориентира, расположенного в границах участка. Ориентир Земли ООО "Колос". Почтовый адрес ориентира: Пермский край, Куединский р-н	1	Земли промышленности, энергетики, транспорта, связи, радиовещания, телевидения, информатики, земли для обеспечения космической деятельности, земли обороны, безопасности и земли иного специального назначения	Для промышленных целей	—	16,2
190	59:23:1451003:345	Земельный участок	Местоположение установлено относительно ориентира, расположенного в границах участка. Ориентир Земли ООО "Колос". Почтовый адрес ориентира: Пермский край, Куединский р-н	1	Земли промышленности, энергетики, транспорта, связи, радиовещания, телевидения, информатики, земли для обеспечения космической деятельности,	Для промышленных целей	—	16,2

КОПИЯ ВЕРНА  
НАЧАЛЬНИК УПРАВЛЕНИЯ

*Александр Александрович*

земли обороны,  
безопасности и  
земли иного  
специального  
назначения

ПОЛНОЕ НАИМЕНОВАНИЕ ДОЛЖНОСТИ

И П

ПОДПИСЬ

ИНИЦИАЛЫ, ФАМИЛИЯ

Фирмал публично-правовой компании «Роскадастр» по Пермскому краю  
(полное наименование органа регистрации права)

## КАДАСТРОВЫЙ ПЛАН ТЕРРИТОРИИ

Лист № 39	раздела 1	Всего листов раздела 1: 55	Всего разделов: 12	Всего листов: 4945
« 15 » марта 2023 г. № КУВИ-001/2023-63316881				
Номер кадастрового квартала: 59:23:1451003				

Номер л/л	Кадастровый номер объекта недвижимости	Вид объекта недвижимости	Адрес	Площадь или основная характеристика	Категория земель	Виды разрешенного использования	Назначение (проектируемое назначение)	Кадастровая стоимость (руб)
1	2	3	4	5	6	7	8	9
191	59:23:1451003:346	Земельный участок	Местоположение установлено относительно ориентира, расположенного в границах участка. Ориентир Земли ООО "Колос". Почтовый адрес ориентира: Пермский край, Куединский р-н	1	Земли промышленности, энергетики, транспорта, связи, радиовещания, телевидения, информатики, земли для обеспечения космической деятельности, земли обороны, безопасности и земли иного специального назначения	Для промышленных целей	—	16.2
192	59:23:1451003:347	Земельный участок	Местоположение установлено относительно ориентира, расположенного в границах участка. Ориентир Земли ООО "Колос". Почтовый адрес ориентира: Пермский край, Куединский р-н	5	Земли промышленности, энергетики, транспорта, связи, радиовещания, телевидения, информатики, земли для обеспечения космической деятельности, земли обороны, безопасности и земли иного специального назначения	Для промышленных целей	—	81
193	59:23:1451003:348	Земельный участок	Местоположение установлено относительно ориентира, расположенного в границах участка. Ориентир Земли ООО "Колос". Почтовый адрес ориентира: Пермский край, Куединский р-н	1	Земли промышленности, энергетики, транспорта, связи, радиовещания, телевидения, информатики, земли для обеспечения космической деятельности, земли обороны, безопасности и земли иного специального назначения	Для промышленных целей	—	16.2
194	59:23:1451003:349	Земельный участок	Местоположение установлено относительно ориентира, расположенного в границах участка. Ориентир Земли ООО "Колос". Почтовый адрес ориентира: Пермский край, Куединский р-н	1	Земли промышленности, энергетики, транспорта, связи, радиовещания, телевидения, информатики, земли для обеспечения космической деятельности, земли обороны, безопасности и земли иного специального назначения	Для промышленных целей	—	16.2
195	59:23:1451003:350	Земельный участок	Местоположение установлено относительно ориентира, расположенного в границах участка. Ориентир Земли ООО "Колос". Почтовый адрес ориентира: Пермский край, Куединский р-н	1	Земли промышленности, энергетики, транспорта, связи, радиовещания, телевидения, информатики, земли для обеспечения космической деятельности, земли обороны, безопасности и земли иного специального назначения	для промышленных целей	—	16.2

КОПИЯ ВЕРНА  
НАЧАЛЬНИК УПРАВЛЕНИЯ

*Александр Александрович*

77/103

					земли обороны, безопасности и земли иного специального назначения			
--	--	--	--	--	---	--	--	--

полное наименование должности

М.П.

подпись

инициалы, фамилия

Филиал публично-правовой компании «Роскадастр» по Пермскому краю  
(полное наименование органа регистрации права)

## КАДАСТРОВЫЙ ПЛАН ТЕРРИТОРИИ

Лист № 40 раздела 1 Всего листов раздела 1: 55 Всего разделов: 12 Всего листов: 4945

« 15 » марта 2023 г. № КУВИ-001/2023-63316961

Номер кадастрового квартала: 59:23:1451003

Номер п/п	Кадастровый номер объекта недвижимости	Вид объекта недвижимости	Адрес	Площадь или основная характеристика	Категория земель	Виды разрешенного использования	Назначение (проектируемое назначение)	Кадастровая стоимость (руб)
1	2	3	4	5	6	7	8	9
196	59:23:1451003:351	Земельный участок	Местоположение установлено относительно ориентира, расположенного в границах участка. Ориентир Земли ООО "Калос". Почтовый адрес ориентира: Пермский край, Куединский р-н	1	Земли промышленности, энергетики, транспорта, связи, радиовещания, телевидения, информатики, земли для обеспечения космической деятельности, земли обороны, безопасности и земли иного специального назначения	для промышленных целей	—	16.2
197	59:23:1451003:352	Земельный участок	Местоположение установлено относительно ориентира, расположенного в границах участка. Ориентир Земли ООО "Калос". Почтовый адрес ориентира: Пермский край, Куединский р-н	1	Земли промышленности, энергетики, транспорта, связи, радиовещания, телевидения, информатики, земли для обеспечения космической деятельности, земли обороны, безопасности и земли иного специального назначения	Для промышленных целей	—	16.2
198	59:23:1451003:353	Земельный участок	Местоположение установлено относительно ориентира, расположенного в границах участка. Ориентир Земли ООО "Калос". Почтовый адрес ориентира: Пермский край, Куединский р-н	1	Земли промышленности, энергетики, транспорта, связи, радиовещания, телевидения, информатики, земли для обеспечения космической деятельности, земли обороны, безопасности и земли иного специального назначения	Для промышленных целей	—	16.2
199	59:23:1451003:354	Земельный участок	Местоположение установлено относительно ориентира, расположенного в границах участка. Ориентир Земли ООО "Калос". Почтовый адрес ориентира: Пермский край, Куединский р-н	1	Земли промышленности, энергетики, транспорта, связи, радиовещания, телевидения, информатики, земли для обеспечения космической деятельности, земли обороны, безопасности и земли иного специального назначения	Для промышленных целей	—	16.2
200	59:23:1451003:355	Земельный участок	Местоположение установлено относительно ориентира, расположенного в границах участка. Ориентир Земли ООО "Калос". Почтовый адрес ориентира: Пермский край, Куединский р-н	1	Земли промышленности, энергетики, транспорта, связи, радиовещания, телевидения, информатики, земли для обеспечения космической деятельности,	Для промышленных целей	—	16.2

КОПИЯ ВЕРНА  
НАЧАЛЬНИК УПРАВЛЕНИЯ




					земли обороны, безопасности и земли иного специального назначения			
--	--	--	--	--	---	--	--	--

полное наименование должности

М.П.

подпись

инициалы/им. фамилия

Фиднал публично-правовой компании «Роскадастр» по Пермскому краю  
(полное наименование органа регистрации права)

## КАДАСТРОВЫЙ ПЛАН ТЕРРИТОРИИ

Лист № 42	раздела 1	Всего листов раздела 1: 55	Всего разделов: 12	Всего листов: 4945
« 15 » марта, 2023 г. № КУВИ-001/2023-63316981				
Номер кадастрового квартала: 59:23:1451003				

Номер п/п	Кадастровый номер объекта недвижимости	Вид объекта недвижимости	Адрес	Площадь или основная характеристика	Категория земель	Виды разрешенного использования	Назначение (проектируемое назначение)	Кадастровая стоимость (руб)
1	2	3	4	5	6	7	8	9
206	59:23:1451003:361	Земельный участок	Местоположение установлено относительно ориентира, расположенного в границах участка. Ориентир Земли ООО "Колос". Почтовый адрес ориентира: Пермский край, Куединский р-н	1	Земли промышленности, энергетики, транспорта, связи, радиовещания, телевидения, информатики, земли для обеспечения космической деятельности, земли обороны, безопасности и земли иного специального назначения	Для промышленных целей	—	1.41
207	59:23:1451003:362	Земельный участок	Местоположение установлено относительно ориентира, расположенного в границах участка. Ориентир Земли ООО "Колос". Почтовый адрес ориентира: Пермский край, Куединский р-н	9 +/-2	Земли промышленности, энергетики, транспорта, связи, радиовещания, телевидения, информатики, земли для обеспечения космической деятельности, земли обороны, безопасности и земли иного специального назначения	Для промышленных целей	—	145.8
208	59:23:1451003:363	Земельный участок	Местоположение установлено относительно ориентира, расположенного в границах участка. Ориентир Земли ООО "Колос". Почтовый адрес ориентира: Пермский край, Куединский р-н	1	Земли промышленности, энергетики, транспорта, связи, радиовещания, телевидения, информатики, земли для обеспечения космической деятельности, земли обороны, безопасности и земли иного специального назначения	Для промышленных целей	—	1.41
209	59:23:1451003:364	Земельный участок	Местоположение установлено относительно ориентира, расположенного в границах участка. Ориентир Земли ООО "Колос". Почтовый адрес ориентира: Пермский край, Куединский р-н	1	Земли промышленности, энергетики, транспорта, связи, радиовещания, телевидения, информатики, земли для обеспечения космической деятельности, земли обороны, безопасности и земли иного специального назначения	Для промышленных целей	—	1.41
210	59:23:1451003:365	Земельный участок	Местоположение установлено относительно ориентира, расположенного в границах участка. Ориентир Земли ООО "Колос". Почтовый адрес ориентира: Пермский край, Куединский р-н	1	Земли промышленности, энергетики, транспорта, связи, радиовещания, телевидения, информатики, земли для обеспечения космической деятельности, земли обороны, безопасности и земли иного специального назначения	Для промышленных целей	—	1.56

КОПИЯ ВЕРНА  
НАЧАЛЬНИК УПРАВЛЕНИЯ




					земли обороны, безопасности и земли иного специального назначения			
--	--	--	--	--	---	--	--	--

полное наименование должности

М.П.

подпись

инициалы, фамилия

Филиал публично-правовой компании «Роскадастр» по Пермскому краю  
(полное наименование органа регистрации прав)

Раздел 1

## КАДАСТРОВЫЙ ПЛАН ТЕРРИТОРИИ

Лист № 43	раздела 1	Всего листов раздела 1: 55	Всего разделов: 12	Всего листов: 4945
« 15 » марта 2023 г. № КУВИ-001/2023-63316981				
Номер кадастрового квартала: 59:23:1451003				

Номер п/л	Кадастровый номер объекта недвижимости	Вид объекта недвижимости	Адрес	Площадь или основная характеристика	Категория земель	Виды разрешенного использования	Назначение (проектируемое назначение)	Кадастровая стоимость (руб)
1	2	3	4	5	6	7	8	9
211	59:23.1451003.366	Земельный участок	Местоположение установлено относительно ориентира, расположенного в границах участка. Ориентир Земли ООО "Колос". Почтовый адрес ориентира: Пермский край, Куединский р-н	1	Земли промышленности, энергетики, транспорта, связи, радиовещания, телевидения, информатики, земли для обеспечения космической деятельности, земли обороны, безопасности и земли иного специального назначения	Для промышленных целей	—	1.56
212	59:23.1451003.367	Земельный участок	Местоположение установлено относительно ориентира, расположенного в границах участка. Ориентир Земли ООО "Колос". Почтовый адрес ориентира: Пермский край, Куединский р-н	6	Земли промышленности, энергетики, транспорта, связи, радиовещания, телевидения, информатики, земли для обеспечения космической деятельности, земли обороны, безопасности и земли иного специального назначения	Для промышленных целей	—	97.2
213	59:23.1451003.368	Земельный участок	Местоположение установлено относительно ориентира, расположенного в границах участка. Ориентир Земли ООО "Колос". Почтовый адрес ориентира: Пермский край, Куединский р-н	1	Земли промышленности, энергетики, транспорта, связи, радиовещания, телевидения, информатики, земли для обеспечения космической деятельности, земли обороны, безопасности и земли иного специального назначения	Для промышленных целей	—	1.41
214	59:23.1451003.369	Земельный участок	Местоположение установлено относительно ориентира, расположенного в границах участка. Ориентир Земли ООО "Колос". Почтовый адрес ориентира: Пермский край, Куединский р-н	1	Земли промышленности, энергетики, транспорта, связи, радиовещания, телевидения, информатики, земли для обеспечения космической деятельности, земли обороны, безопасности и земли иного специального назначения	Для промышленных целей	—	1.41
215	59:23.1451003.370	Земельный участок	Местоположение установлено относительно ориентира, расположенного в границах участка. Ориентир Земли ООО "Колос". Почтовый адрес ориентира: Пермский край, Куединский р-н	1	Земли промышленности, энергетики, транспорта, связи, радиовещания, телевидения, информатики, земли для обеспечения космической деятельности, земли обороны, безопасности и земли иного специального назначения	Для промышленных целей	—	1.7

КОПИЯ ВЕРНА  
НАЧАЛЬНИК УПРАВЛЕНИЯ

*Александр Александрович*

					земли обороны, безопасности и земли иного специального назначения			
--	--	--	--	--	---	--	--	--

полное наименование должности

М.П.

подпись

инициалы, фамилия

Филиал публично-правовой компании «Роскадастр» по Пермскому краю  
(полное наименование органа регистрации прав)

Раздел 1

## КАДАСТРОВЫЙ ПЛАН ТЕРРИТОРИИ

Лист № 44	раздела 1	Всего листов раздела 1: 55	Всего разделов: 12	Всего листов: 4945
« 15 » марта 2023 г. № КУВИ-001/2023-63316981				
Номер кадастрового квартала: 59:23:1451003				

Номер п/п	Кадастровый номер объекта недвижимости	Вид объекта недвижимости	Адрес	Площадь или основная характеристика	Категория земель	Виды разрешенного использования	Назначение (проектируемое назначение)	Кадастровая стоимость (руб)
1	2	3	4	5	6	7	8	9
216	59:23:1451003:371	Земельный участок	Местоположение установлено относительно ориентира, расположенного в границах участка. Ориентир Земли ООО "Калос". Почтовый адрес ориентира: Пермский край, Куединский р-н	1	Земли промышленности, энергетики, транспорта, связи, радиовещания, телевидения, информатики, земли для обеспечения космической деятельности, земли обороны, безопасности и земли иного специального назначения	Для промышленных целей	—	156
217	59:23:1451003:372	Земельный участок	Местоположение установлено относительно ориентира, расположенного в границах участка. Ориентир Земли ООО "Калос". Почтовый адрес ориентира: Пермский край, Куединский р-н	1	Земли промышленности, энергетики, транспорта, связи, радиовещания, телевидения, информатики, земли для обеспечения космической деятельности, земли обороны, безопасности и земли иного специального назначения	Для промышленных целей	—	16,2
218	59:23:1451003:373	Земельный участок	Местоположение установлено относительно ориентира, расположенного в границах участка. Ориентир Земли ООО "Калос". Почтовый адрес ориентира: Пермский край, Куединский р-н	1	Земли промышленности, энергетики, транспорта, связи, радиовещания, телевидения, информатики, земли для обеспечения космической деятельности, земли обороны, безопасности и земли иного специального назначения	Для промышленных целей	—	16,2
219	59:23:1451003:374	Земельный участок	Местоположение установлено относительно ориентира, расположенного в границах участка. Ориентир Земли ООО "Калос". Почтовый адрес ориентира: Пермский край, Куединский р-н	1	Земли промышленности, энергетики, транспорта, связи, радиовещания, телевидения, информатики, земли для обеспечения космической деятельности, земли обороны, безопасности и земли иного специального назначения	Для промышленных целей	—	16,2
220	59:23:1451003:375	Земельный участок	Местоположение установлено относительно ориентира, расположенного в границах участка. Ориентир Земли ООО "Калос". Почтовый адрес ориентира: Пермский край, Куединский р-н	1	Земли промышленности, энергетики, транспорта, связи, радиовещания, телевидения, информатики, земли для обеспечения космической деятельности,	Для промышленных целей	—	16,2

КОПИЯ ВЕРНА  
НАЧАЛЬНИК УПРАВЛЕНИЯ




Филиал публично-правовой компании «Роскадастр» по Пермскому краю  
(полное наименование органа регистрации права)

Раздел 1

## КА ДАСТРОВЫЙ ПЛАН ТЕРРИТОРИИ

Лист № 47	раздела 1	Всего листов раздела 1: 55	Всего разделов: 12	Всего листов: 4945
« 15 » марта 2023 г. № КУВИ-001/2023-63316981				
Номер кадастрового квартала: 59:23:1451003				

Номер п/п	Кадастровый номер объекта недвижимости	Вид объекта недвижимости	Адрес	Площадь или основная характеристика	Категория земель	Виды разрешенного использования	Назначение (проектируемое назначение)	Кадастровая стоимость (руб)
1	2	3	4	5	6	7	8	9
231	59:23:1451003:387 (входит в единое землепользование 59:23:0000000:98)	Земельный участок	Пермский край, Кудинский р-н	4	Земли промышленности, энергетики, транспорта, связи, радиовещания, телевидения, информатики, земли для обеспечения космической деятельности, земли обороны, безопасности и земли иного специального назначения	—	—	24
232	59:23:1451003:388 (входит в единое землепользование 59:23:0000000:98)	Земельный участок	Пермский край, Кудинский р-н	4	Земли промышленности, энергетики, транспорта, связи, радиовещания, телевидения, информатики, земли для обеспечения космической деятельности, земли обороны, безопасности и земли иного специального назначения	—	—	24
233	59:23:1451003:389 (входит в единое землепользование 59:23:0000000:98)	Земельный участок	Пермский край, Кудинский р-н	4	Земли промышленности, энергетики, транспорта, связи, радиовещания, телевидения, информатики, земли для обеспечения космической деятельности, земли обороны, безопасности и земли иного специального назначения	—	—	24
234	59:23:1451003:390 (входит в единое землепользование 59:23:0000000:98)	Земельный участок	Пермский край, Кудинский р-н	4	Земли промышленности, энергетики, транспорта, связи, радиовещания, телевидения, информатики, земли для обеспечения космической деятельности, земли обороны, безопасности и земли иного специального назначения	—	—	24
235	59:23:1451003:391 (входит в единое землепользование 59:23:0000000:98)	Земельный участок	Пермский край, Кудинский р-н	4	Земли промышленности, энергетики, транспорта, связи, радиовещания, телевидения, информатики, земли для обеспечения космической деятельности, земли обороны, безопасности и земли иного специального назначения	—	—	24

Филиал публично-правовой компании «Роскадастр» по Пермскому краю  
(полное наименование органа регистрации права)

Раздел 1

## КАДАСТРОВЫЙ ПЛАН ТЕРРИТОРИИ

Лист № 46	раздела 1	Всего листов раздела 1: 55	Всего разделов: 12	Всего листов: 4945
« 15 » марта 2023 г. № КУВИ-001/2023-63316981				
Номер кадастрового квартала: 59:23:1451003				

Номер п/п	Кадастровый номер объекта недвижимости	Вид объекта недвижимости	Адрес	Площадь или основная характеристика	Категория земель	Виды разрешенного использования	Назначение (проектируемое назначение)	Кадастровая стоимость (руб)
1	2	3	4	5	6	7	8	9
226	59:23:1451003:382	Земельный участок	Пермский край, Кудинский р-н	93000 +/-92	Земли сельскохозяйственного назначения	Для сельскохозяйственного производства	—	216690
227	59:23:1451003:383 (входит в единое землепользование 59:23:0000000:98)	Земельный участок	Пермский край, Кудинский р-н	4	Земли промышленности, энергетики, транспорта, связи, радиовещания, телевидения, информатики, земли для обеспечения космической деятельности, земли обороны, безопасности и земли иного специального назначения	—	—	24
228	59:23:1451003:384 (входит в единое землепользование 59:23:0000000:98)	Земельный участок	Пермский край, Кудинский р-н	4	Земли промышленности, энергетики, транспорта, связи, радиовещания, телевидения, информатики, земли для обеспечения космической деятельности, земли обороны, безопасности и земли иного специального назначения	—	—	24
229	59:23:1451003:385 (входит в единое землепользование 59:23:0000000:98)	Земельный участок	Пермский край, Кудинский р-н	4	Земли промышленности, энергетики, транспорта, связи, радиовещания, телевидения, информатики, земли для обеспечения космической деятельности, земли обороны, безопасности и земли иного специального назначения	—	—	24
230	59:23:1451003:386 (входит в единое землепользование 59:23:0000000:98)	Земельный участок	Пермский край, Кудинский р-н	4	Земли промышленности, энергетики, транспорта, связи, радиовещания, телевидения, информатики, земли для обеспечения космической деятельности, земли обороны, безопасности и земли иного специального назначения	—	—	24

полное наименование должности

И.П.

подпись

инициалы, фамилия

КОПИЯ ВЕРНА  
НАЧАЛЬНИК УПРАВЛЕНИЯ


Федеральное публично-правовое агентство «Роскадастр» по Пермскому краю  
(полное наименование органа регистрации прав)

Раздел 1

## КАДАСТРОВЫЙ ПЛАН ТЕРРИТОРИИ

Лист № 48	раздела 1	Всего листов раздела 1: 55	Всего разделов: 12	Всего листов: 4945
« 15 » марта 2023 г. № КУБМ-001/2023-63316961				
Номер кадастрового квартала: 59:23:1451003				

Номер л/л	Кадастровый номер объекта недвижимости	Вид объекта недвижимости	Адрес	Площадь или основная характеристика	Категория земель	Виды разрешенного использования	Назначение (проектируемое назначение)	Кадастровая стоимость (руб)
1	2	3	4	5	6	7	8	9
241	59:23:1451003:397 (входит в единое землепользование 59:23:0000000:98)	Земельный участок	Пермский край, Кудинский р-н	4	Земли промышленности, энергетики, транспорта, связи, радиовещания, телевидения, информатики, земли для обеспечения космической деятельности, земли обороны, безопасности и земли иного специального назначения	—	—	24
242	59:23:1451003:398 (входит в единое землепользование 59:23:0000000:98)	Земельный участок	Пермский край, Кудинский р-н	4	Земли промышленности, энергетики, транспорта, связи, радиовещания, телевидения, информатики, земли для обеспечения космической деятельности, земли обороны, безопасности и земли иного специального назначения	—	—	24
243	59:23:1451003:399 (входит в единое землепользование 59:23:0000000:98)	Земельный участок	Пермский край, Кудинский р-н	4	Земли промышленности, энергетики, транспорта, связи, радиовещания, телевидения, информатики, земли для обеспечения космической деятельности, земли обороны, безопасности и земли иного специального назначения	—	—	24
244	59:23:1451003:400 (входит в единое землепользование 59:23:0000000:98)	Земельный участок	Пермский край, Кудинский р-н	4	Земли промышленности, энергетики, транспорта, связи, радиовещания, телевидения, информатики, земли для обеспечения космической деятельности, земли обороны, безопасности и земли иного специального назначения	—	—	24
245	59:23:1451003:401 (входит в единое землепользование 59:23:0000000:98)	Земельный участок	Пермский край, Кудинский р-н	4	Земли промышленности, энергетики, транспорта, связи, радиовещания, телевидения, информатики, земли для обеспечения космической деятельности, земли обороны, безопасности и земли иного специального назначения	—	—	24

КОПИЯ ВЕРНА  
НАЧАЛЬНИК УПРАВЛЕНИЯ  
*А.С. [подпись]*

Федеральное публично-правовое агентство «Роскадастр» по Пермскому краю  
(полное наименование органа регистрации прав)

Раздел 1

## КАДАСТРОВЫЙ ПЛАН ТЕРРИТОРИИ

Лист № 48	раздела 1	Всего листов раздела 1: 55	Всего разделов: 12	Всего листов: 4945
« 15 » марта 2023 г. № КУБМ-001/2023-63316961				
Номер кадастрового квартала: 59:23:1451003				

Номер л/л	Кадастровый номер объекта недвижимости	Вид объекта недвижимости	Адрес	Площадь или основная характеристика	Категория земель	Виды разрешенного использования	Назначение (проектируемое назначение)	Кадастровая стоимость (руб)
1	2	3	4	5	6	7	8	9
236	59:23:1451003:392 (входит в единое землепользование 59:23:0000000:98)	Земельный участок	Пермский край, Кудинский р-н	4	Земли промышленности, энергетики, транспорта, связи, радиовещания, телевидения, информатики, земли для обеспечения космической деятельности, земли обороны, безопасности и земли иного специального назначения	—	—	24
237	59:23:1451003:393 (входит в единое землепользование 59:23:0000000:98)	Земельный участок	Пермский край, Кудинский р-н	4	Земли промышленности, энергетики, транспорта, связи, радиовещания, телевидения, информатики, земли для обеспечения космической деятельности, земли обороны, безопасности и земли иного специального назначения	—	—	24
238	59:23:1451003:394 (входит в единое землепользование 59:23:0000000:98)	Земельный участок	Пермский край, Кудинский р-н	4	Земли промышленности, энергетики, транспорта, связи, радиовещания, телевидения, информатики, земли для обеспечения космической деятельности, земли обороны, безопасности и земли иного специального назначения	—	—	24
239	59:23:1451003:395 (входит в единое землепользование 59:23:0000000:98)	Земельный участок	Пермский край, Кудинский р-н	4	Земли промышленности, энергетики, транспорта, связи, радиовещания, телевидения, информатики, земли для обеспечения космической деятельности, земли обороны, безопасности и земли иного специального назначения	—	—	24
240	59:23:1451003:396 (входит в единое землепользование 59:23:0000000:98)	Земельный участок	Пермский край, Кудинский р-н	4	Земли промышленности, энергетики, транспорта, связи, радиовещания, телевидения, информатики, земли для обеспечения космической деятельности, земли обороны, безопасности и земли иного специального назначения	—	—	24



**Филиал публично-правовой компании «Роскадастр» по Пермскому краю**  
полное наименование органа регистрации прав

Выписка из Единого государственного реестра недвижимости об объекте недвижимости

Сведения о характеристиках объекта недвижимости

На основании запроса от 19.02.2023, поступившего на рассмотрение 19.02.2023, сообщаем, что согласно записям Единого государственного реестра недвижимости:

Раздел 1 Лист 1

Земельный участок	
вид объекта недвижимости	
Лист № 1 раздела 1	Всего листов раздела 1: 11
Всего разделов: 8	
Всего листов выписки: 222	
20.02.2023г. № КУВИ-001/2023-41932365	
Кадастровый номер:	59:23:0000000:6(Единое землепользование)
Номер кадастрового квартала:	59:23:0000000
Дата присвоения кадастрового номера:	02.08.1993
Ранее присвоенный государственный учетный номер:	данные отсутствуют
Местоположение:	Пермский край, Куединский район, железная дорога
Площадь:	5589366 +/- 2482.39
Кадастровая стоимость, руб.:	55563830.92
Кадастровые номера расположенных в пределах земельного участка объектов недвижимости:	59:23:0000000:6802, 59-0-1-147/3153/2017-814:2, 59:23:0000000:6819, КУВД-001/2018-411107:2, 59:23:0000000:1367, 59:23:0000000:6948, 59:23:0000000:6964, 59:23:0481078:76, 59:23:0481078:93, 59:23:0000000:4101, 59:23:0000000:4102, 59:23:0000000:4103, 59:23:0000000:4104, 59:23:0000000:4105, 59:23:0000000:4155, 59:23:0000000:4156, 59:23:1341002:781, 59:23:0000000:7072, 59:23:0000000:5107
Кадастровые номера объектов недвижимости, из которых образован объект недвижимости:	данные отсутствуют
Кадастровые номера образованных объектов недвижимости:	данные отсутствуют
Категория земель:	Земли промышленности, энергетики, транспорта, связи, радиовещания, телевидения, информатики, земли для обеспечения космической деятельности, земли обороны, безопасности и земли иного специального назначения
Виды разрешенного использования:	Железнодорожный транспорт 7.1
Сведения о кадастровом инженерере:	данные отсутствуют
Сведения о лесах, водных объектах и об иных природных объектах, расположенных в пределах земельного участка:	данные отсутствуют
Сведения о том, что земельный участок полностью расположен в границах зоны с особыми условиями использования территории, территории объекта культурного наследия, публичного сервитута:	данные отсутствуют

**КОПИЯ ВЕРНА**  
НАЧАЛЬНИК УПРАВЛЕНИЯ  
*Александр Александрович*

полное наименование должности	подпись	инициалы, фамилия
-------------------------------	---------	-------------------

М.П.

Земельный участок			
вид объекта недвижимости			
Лист № 2 раздела 1	Всего листов раздела 1: 11	Всего разделов: 8	Всего листов выписки: 222
20.02.2023г. № КУВИ-001/2023-41932365			
Кадастровый номер:		59:23:0000000:6(Единое землепользование)	
Сведения о том, что земельный участок расположен в границах особой экономической зоны, территории опережающего социально-экономического развития, зоны территориального развития в Российской Федерации, игорной зоны:	данные отсутствуют		
Сведения о том, что земельный участок расположен в границах особо охраняемой природной территории, охотничьих угодий, лесничеств:	данные отсутствуют		
Сведения о результатах проведения государственного земельного надзора:	данные отсутствуют		
Сведения о расположении земельного участка в границах территории, в отношении которой утвержден проект межевания территории:	данные отсутствуют		
Условный номер земельного участка:	данные отсутствуют		
Сведения о принятии акта и (или) заключении договора, предусматривающих предоставление в соответствии с земельным законодательством исполнительным органом государственным органом власти или органом местного самоуправления, находящегося в государственной или муниципальной собственности земельного участка для строительства наемного дома социального использования или наемного дома коммерческого использования:	данные отсутствуют		
Сведения о том, что земельный участок или земельные участки образованы на основании решения об изъятии земельного участка и (или) расположенного на нем объекта недвижимости для государственных или муниципальных нужд:	данные отсутствуют		
Сведения о том, что земельный участок образован из земель или земельного участка, государственная собственность на которые не разграничена:	данные отсутствуют		
Сведения о наличии земельного спора о местоположении границ земельных участков:	данные отсутствуют		
Статус записи об объекте недвижимости:	Сведения об объекте недвижимости имеют статус "актуальные, ранее учтенные"		
Особые отметки:	Кадастровые номера обособленных (условных) участков, входящих в единое землепользование и их площади: 59:23:1221002:1 - 376886.19 кв.м, 59:23:1251002:3 - 313606 кв.м, 59:23:1261002:52 - 556274.57 кв.м, 59:23:1271002:72 - 186415.15 кв.м, 59:23:1331003:23 - 1122600.97 кв.м,		
полное наименование должности	подпись	инициалы, фамилия	

М.П.

КОПИЯ ВЕРНА  
НАЧАЛЬНИК УПРАВЛЕНИЯ

*Александр Александрович*

Земельный участок

вид объекта недвижимости

Лист № 3 раздела 1

Всего листов раздела 1: 11

Всего разделов: 8

Всего листов выписки: 222

20.02.2023г. № КУВИ-001/2023-41932365

Кадастровый номер:

59:23:0000000:6(Единое землепользование)

59:23:1341002:77 - 570480.79 кв.м, 59:23:1341003:40 - 56550.84 кв.м, 59:23:1431003:5 - 144646.75 кв.м, 59:23:1451003:1 - 1250153.5 кв.м, 59:23:1451004:1 - 471449 кв.м, 59:23:2111118:5 - 234798.3 кв.м, 59:23:2111119:2 - 264387 кв.м, 59:23:2111120:2 - 123417.61 кв.м. Сведения об ограничениях права на объект недвижимости, обременениях данного объекта, не зарегистрированных в реестре прав, ограничений прав и обременений недвижимого имущества: вид ограничения (обременения): прочие ограничения прав и обременения объекта недвижимости; срок действия не установлен; реквизиты документа-основания: решение об учете изменений объекта недвижимости от 22.04.2010 № 23/10-405 выдан: Чернушинский территориальный отдел Управления Роснедвижимости по Пермскому краю. вид ограничения (обременения): прочие ограничения прав и обременения объекта недвижимости; срок действия не установлен; реквизиты документа-основания: решение об учете изменений объекта недвижимости от 22.04.2010 № 23/10-405 выдан: Чернушинский территориальный отдел Управления Роснедвижимости по Пермскому краю. вид ограничения (обременения): прочие ограничения прав и обременения объекта недвижимости; срок действия не установлен; реквизиты документа-основания: решение об учете изменений объекта недвижимости от 22.04.2010 № 23/10-405 выдан: Чернушинский территориальный отдел Управления Роснедвижимости по Пермскому краю. вид ограничения (обременения): прочие ограничения прав и обременения объекта недвижимости; срок действия не установлен; реквизиты документа-основания: решение об учете изменений объекта недвижимости от 22.04.2010 № 23/10-405 выдан: Чернушинский территориальный отдел Управления Роснедвижимости по Пермскому краю. вид ограничения (обременения): ограничения прав на земельный участок, предусмотренные статьей 56 Земельного кодекса Российской Федерации; срок действия: с 27.07.2015; реквизиты документа-основания: постановление Правительства РФ «Об утверждении правил охраны газораспределительных сетей» от 20.11.2000 № 878 выдан: Правительство РФ. вид ограничения (обременения): ограничения прав на земельный участок, предусмотренные статьей 56 Земельного кодекса Российской Федерации; срок действия: с 27.07.2015; реквизиты документа-основания: постановление «О порядке установления охранных зон объектов электросетевого хозяйства и особых условий использования земельных участков, расположенных в границах таких зон» от 24.02.2009 № 160 выдан: Правительство Российской Федерации. вид ограничения (обременения): ограничения прав на земельный участок, предусмотренные статьей 56 Земельного кодекса Российской Федерации; срок действия: с 27.07.2015; реквизиты документа-основания: постановление «О порядке установления охранных зон объектов электросетевого хозяйства и особых условий использования земельных участков,

КОПИЯ ВЕРНА

НАЧАЛЬНИК УПРАВЛЕНИЯ



полное наименование должности

подпись

инициалы, фамилия

М.П.



Земельный участок

вид объекта недвижимости

Лист № 4 раздела 1

Всего листов раздела 1: 11

Всего разделов: 8

Всего листов выписки: 222

20.02.2023г. № КУВИ-001/2023-41932365

Кадастровый номер:

59:23:0000000:6(Единое землепользование)

расположенных в границах таких зон» от 24.02.2009 № 160 выдан: Правительство Российской Федерации. вид ограничения (обременения): ограничения прав на земельный участок, предусмотренные статьей 56 Земельного кодекса Российской Федерации; срок действия: с 03.08.2015; реквизиты документа-основания: правила охраны магистральных трубопроводов от 22.04.1992 № 9 выдан: Госгортехнадзор России. вид ограничения (обременения): ограничения прав на земельный участок, предусмотренные статьей 56 Земельного кодекса Российской Федерации; срок действия: с 20.08.2015; реквизиты документа-основания: правила по эксплуатации, ревизии, ремонту и отбраковке нефтепромысловых трубопроводов от 30.12.1993 № РД 39-132-94 выдан: Минтопэнерго России. вид ограничения (обременения): ограничения прав на земельный участок, предусмотренные статьей 56 Земельного кодекса Российской Федерации; срок действия: с 20.08.2015; реквизиты документа-основания: правила по эксплуатации, ревизии, ремонту и отбраковке нефтепромысловых трубопроводов от 30.12.1993 № РД 39-132-94 выдан: Минтопэнерго России. вид ограничения (обременения): ограничения прав на земельный участок, предусмотренные статьей 56 Земельного кодекса Российской Федерации; срок действия: с 21.08.2015; реквизиты документа-основания: правила по эксплуатации, ревизии, ремонту и отбраковке нефтепромысловых трубопроводов от 30.12.1993 № РД 39-132-94 выдан: Минтопэнерго России. вид ограничения (обременения): ограничения прав на земельный участок, предусмотренные статьей 56 Земельного кодекса Российской Федерации; срок действия: с 09.09.2015; реквизиты документа-основания: приказ Агенства по управлению имуществом Пермского края "Об утверждении границ охранных зон газопроводов ООО "Пермнефтегазпереработка" и наложении ограничений (обременений) на входящие в них земельные участки" от 22.03.2011 № СЭД-31-02-320 выдан: Агентство по управлению имуществом Пермского края. вид ограничения (обременения): ограничения прав на земельный участок, предусмотренные статьей 56 Земельного кодекса Российской Федерации; срок действия: с 09.09.2015; реквизиты документа-основания: приказ Агенства по управлению имуществом Пермского края "Об утверждении границ охранных зон газопроводов ООО "Пермнефтегазпереработка" и наложении ограничений (обременений) на входящие в них земельные участки" от 22.03.2011 № СЭД-31-02-320 выдан: Агентство по управлению имуществом Пермского края. вид ограничения (обременения): ограничения прав на земельный участок, предусмотренные статьей 56 Земельного кодекса Российской Федерации; срок действия: с 09.09.2015; реквизиты документа-основания: правила охраны магистральных трубопроводов, утвержденные постановлением Госгортехнадзора России от 22.04.1992 № 9 выдан: Госгортехнадзор России. вид ограничения (обременения):

КОПИЯ ВЕРНА  
НАЧАЛЬНИК УПРАВЛЕНИЯ

*Юлия Владимировна*

полное наименование должности

подпись

инициалы, фамилия

М.П.

Земельный участок

вид объекта недвижимости

Лист № 5 раздела 1

Всего листов раздела 1: 11

Всего разделов: 8

Всего листов выписки: 222

20.02.2023г. № КУВИ-001/2023-41932365

Кадастровый номер:

59:23:0000000:6(Единое землепользование)

ограничения прав на земельный участок, предусмотренные статьей 56 Земельного кодекса Российской Федерации; срок действия: с 09.09.2015; реквизиты документа-основания: правила охраны магистральных трубопроводов, утвержденные постановлением Госгортехнадзора России от 22.04.1992 № 9 выдан: Госгортехнадзор России. вид ограничения (обременения): ограничения прав на земельный участок, предусмотренные статьей 56 Земельного кодекса Российской Федерации; срок действия: с 09.09.2015; реквизиты документа-основания: постановление «О порядке установления охранных зон объектов электросетевого хозяйства и особых условий использования земельных участков, расположенных в границах таких зон» от 24.02.2009 № 160 выдан: Правительство Российской Федерации. вид ограничения (обременения): ограничения прав на земельный участок, предусмотренные статьей 56 Земельного кодекса Российской Федерации; срок действия: с 10.09.2015; реквизиты документа-основания: правила охраны магистральных трубопроводов, утвержденные постановлением Госгортехнадзора России от 22.04.1992 № 9 выдан: Госгортехнадзор России. вид ограничения (обременения): ограничения прав на земельный участок, предусмотренные статьей 56 Земельного кодекса Российской Федерации; срок действия: с 10.09.2015; реквизиты документа-основания: правила охраны магистральных трубопроводов, утвержденные постановлением Госгортехнадзора России от 22.04.1992 № 9 выдан: Госгортехнадзор России. вид ограничения (обременения): ограничения прав на земельный участок, предусмотренные статьей 56 Земельного кодекса Российской Федерации; срок действия: с 10.09.2015; реквизиты документа-основания: правила охраны магистральных трубопроводов, утвержденные постановлением Госгортехнадзора России от 22.04.1992 № 9 выдан: Госгортехнадзор России. вид ограничения (обременения): ограничения прав на земельный участок, предусмотренные статьей 56 Земельного кодекса Российской Федерации; срок действия: с 10.09.2015; реквизиты документа-основания: правила охраны магистральных трубопроводов, утвержденные постановлением Госгортехнадзора России от 22.04.1992 № 9 выдан: Госгортехнадзор России. вид ограничения (обременения): ограничения прав на земельный участок, предусмотренные статьей 56 Земельного кодекса Российской Федерации; срок действия: с 10.09.2015; реквизиты документа-основания: правила охраны магистральных трубопроводов, утвержденные постановлением Госгортехнадзора России от 22.04.1992 № 9 выдан: Госгортехнадзор России. вид ограничения (обременения): ограничения прав на земельный участок, предусмотренные статьей 56 Земельного кодекса Российской Федерации; срок действия: с 10.09.2015; реквизиты документа-основания: правила охраны магистральных трубопроводов от 22.04.1992 № 9 выдан: Госгортехнадзор России. вид ограничения (обременения): ограничения прав на земельный участок, предусмотренные статьей 56 Земельного кодекса Российской Федерации; срок действия: с 25.11.2015; реквизиты документа-основания: постановление Правительства РФ "Об утверждении Правил охраны линий и сооружений связи Российской Федерации". от 09.06.1995 № 578 выдан: Правительство РФ. вид ограничения

КОПИЯ ВЕРНА  
НАЧАЛЬНИК УПРАВЛЕНИЯ

*Г.И. Плещинский*

полное наименование должности

подпись

инициалы, фамилия

М.П.



Земельный участок

вид объекта недвижимости

Лист № 6 раздела 1

Всего листов раздела 1: 11

Всего разделов: 8

Всего листов выписки: 222

20.02.2023г. № КУВИ-001/2023-41932365

Кадастровый номер:

59:23:0000000:6(Единое землепользование)

(обременения): ограничения прав на земельный участок, предусмотренные статьей 56 Земельного кодекса Российской Федерации; срок действия: с 11.12.2015; реквизиты документа-основания: правила охраны магистральных трубопроводов от 22.04.1992 № 9 выдан: Госгортехнадзор России. вид ограничения (обременения): ограничения прав на земельный участок, предусмотренные статьей 56 Земельного кодекса Российской Федерации; срок действия: с 14.12.2015; реквизиты документа-основания: правила охраны магистральных трубопроводов от 22.04.1992 № 9 выдан: Госгортехнадзор России. вид ограничения (обременения): ограничения прав на земельный участок, предусмотренные статьей 56 Земельного кодекса Российской Федерации; срок действия: с 25.01.2016; реквизиты документа-основания: правила охраны магистральных трубопроводов от 22.04.1992 № 9 выдан: Госгортехнадзор России. вид ограничения (обременения): ограничения прав на земельный участок, предусмотренные статьей 56 Земельного кодекса Российской Федерации; срок действия: с 25.01.2016; реквизиты документа-основания: правила охраны магистральных трубопроводов от 22.04.1992 № 9 выдан: Госгортехнадзор России. вид ограничения (обременения): ограничения прав на земельный участок, предусмотренные статьей 56 Земельного кодекса Российской Федерации; срок действия: с 05.12.2016; реквизиты документа-основания: санПиН 2.2.1/2.1.1.1200-03 «Санитарно-защитные зоны и санитарная классификация предприятий, сооружений и иных объектов» от 25.09.2007 № 74 выдан: Постановление Главного государственного санитарного врача Российской Федерации. вид ограничения (обременения): ограничения прав на земельный участок, предусмотренные статьей 56 Земельного кодекса Российской Федерации; срок действия: с 10.09.2018; реквизиты документа-основания: правила охраны магистральных трубопроводов от 29.04.1992 № 9 выдан: Министерство топлива и энергетики России; правила по эксплуатации, ревизии, ремонту и отбраковке нефтепромысловых трубопроводов от 30.12.1993 № РД 39-132-94 выдан: Министерство топлива и энергетики России. вид ограничения (обременения): ограничения прав на земельный участок, предусмотренные статьей 56 Земельного кодекса Российской Федерации; срок действия: с 11.12.2018; реквизиты документа-основания: постановление «Об утверждении правил установления на местности границ водоохранных зон и границ прибрежных защитных полос водных объектов» от 10.01.2009 № 17 выдан: Правительство Российской Федерации; водный кодекс Российской Федерации от 03.06.2006 № 74-ФЗ выдан: Государственная Дума Российской Федерации; приказ "Об утверждении установленных границ водоохранных зон, границ прибрежных защитных полос и границ береговой полосы бассейнов рек Сива, Буй, Быстрый Танып" от 10.11.2018 № СЭД-30-01-02-1521 выдан: Министерство природных

ЮЛИЯ ВЕРНА  
НАЧАЛЬНИК УПРАВЛЕНИЯ

*Юлия Верна*

полное наименование должности	подпись	инициалы, фамилия
-------------------------------	---------	-------------------

М.П.

Земельный участок

вид объекта недвижимости

Лист № 7 раздела 1

Всего листов раздела 1: 11

Всего разделов: 8

Всего листов выписки: 222

20.02.2023г. № КУВИ-001/2023-41932365

Кадастровый номер:

59:23:0000000:6(Единое землепользование)

ресурсов, лесного хозяйства и экологии Пермского края. вид ограничения (обременения): ограничения прав на земельный участок, предусмотренные статьей 56 Земельного кодекса Российской Федерации; срок действия: с 12.12.2018; реквизиты документа-основания: постановление «Об утверждении правил установления на местности границ водоохранннх зон и границ прибрежных защитных полос водных объектов» от 10.01.2009 № 17 выдан: Правительство Российской Федерации; водный кодекс Российской Федерации от 03.06.2006 № 74-ФЗ выдан: Государственная Дума Российской Федерации; приказ "Об утверждении установленных границ водоохраннх зон, границ прибрежных защитных полос и границ береговой полосы бассейнов рек Сива, Буй, Быстрый Танып" от 10.11.2018 № СЭД-30-01-02-1521 выдан: Министерство природных ресурсов, лесного хозяйства и экологии Пермского края. вид ограничения (обременения): ограничения прав на земельный участок, предусмотренные статьей 56 Земельного кодекса Российской Федерации; срок действия: с 12.12.2018; реквизиты документа-основания: постановление «Об утверждении правил установления на местности границ водоохраннх зон и границ прибрежных защитных полос водных объектов» от 10.01.2009 № 17 выдан: Правительство Российской Федерации; водный кодекс Российской Федерации от 03.06.2006 № 74-ФЗ выдан: Государственная Дума Российской Федерации; приказ "Об утверждении установленных границ водоохраннх зон, границ прибрежных защитных полос и границ береговой полосы бассейнов рек Сива, Буй, Быстрый Танып" от 10.11.2018 № СЭД-30-01-02-1521 выдан: Министерство природных ресурсов, лесного хозяйства и экологии Пермского края. вид ограничения (обременения): ограничения прав на земельный участок, предусмотренные статьей 56 Земельного кодекса Российской Федерации; срок действия: с 14.12.2018; реквизиты документа-основания: постановление «Об утверждении правил установления на местности границ водоохраннх зон и границ прибрежных защитных полос водных объектов» от 10.01.2009 № 17 выдан: Правительство Российской Федерации; водный кодекс Российской Федерации от 03.06.2006 № 74-ФЗ выдан: Государственная Дума Российской Федерации; приказ "Об утверждении установленных границ водоохраннх зон, границ прибрежных защитных полос и границ береговой полосы бассейнов рек Сива, Буй, Быстрый Танып" от 10.11.2018 № СЭД-30-01-02-1521 выдан: Министерство природных ресурсов, лесного хозяйства и экологии Пермского края. вид ограничения (обременения): ограничения прав на земельный участок, предусмотренные статьей 56 Земельного кодекса Российской Федерации; срок действия: с 18.12.2018; реквизиты документа-основания: постановление «Об утверждении правил установления на местности границ водоохраннх зон и

КОПИЯ ВЕРНА  
НАЧАЛЬНИК УПРАВЛЕНИЯ

*Александр Александрович*

полное наименование должности

подпись

инициалы, фамилия

М.П.

Земельный участок

вид объекта недвижимости

Лист № 8 раздела 1

Всего листов раздела 1: 11

Всего разделов: 8

Всего листов выписки: 222

20.02.2023г. № КУВИ-001/2023-41932365

Кадастровый номер:

59:23:0000000:6(Единое землепользование)

границ прибрежных защитных полос водных объектов» от 10.01.2009 № 17 выдан: Правительство Российской Федерации; водный кодекс Российской Федерации от 03.06.2006 № 74-ФЗ выдан: Государственная Дума Российской Федерации; приказ "Об утверждении установленных границ водоохранных зон, границ прибрежных защитных полос и границ береговой полосы бассейнов рек Сива, Буй, Быстрый Танып" от 10.11.2018 № СЭД-30-01-02-1521 выдан: Министерство природных ресурсов, лесного хозяйства и экологии Пермского края. вид ограничения (обременения): ограничения прав на земельный участок, предусмотренные статьей 56 Земельного кодекса Российской Федерации; срок действия: с 20.02.2019; реквизиты документа-основания: водный кодекс Российской Федерации от 03.06.2006 № 74-ФЗ выдан: Государственная Дума Российской Федерации; постановление «Об утверждении правил установления на местности границ водоохранных зон и границ прибрежных защитных полос водных объектов» от 10.01.2009 № 17 выдан: Правительство Российской Федерации; приказ "Об утверждении установленных границ водоохранных зон, границ прибрежных защитных полос и границ береговой полосы бассейнов рек Сива, Буй, Быстрый Танып" от 10.11.2018 № СЭД-30-01-02-1521 выдан: Министерство природных ресурсов, лесного хозяйства и экологии Пермского края. вид ограничения (обременения): ограничения прав на земельный участок, предусмотренные статьей 56 Земельного кодекса Российской Федерации; срок действия: с 19.03.2019; реквизиты документа-основания: водный кодекс Российской Федерации от 03.06.2006 № 74-ФЗ выдан: Государственная Дума Российской Федерации; постановление «Об утверждении правил установления на местности границ водоохранных зон и границ прибрежных защитных полос водных объектов» от 10.01.2009 № 17 выдан: Правительство Российской Федерации; приказ "Об утверждении установленных границ водоохранных зон, границ прибрежных защитных полос и границ береговой полосы бассейнов рек Сива, Буй, Быстрый Танып" от 10.11.2018 № СЭД-30-01-02-1521 выдан: Министерство природных ресурсов, лесного хозяйства и экологии Пермского края. вид ограничения (обременения): ограничения прав на земельный участок, предусмотренные статьей 56 Земельного кодекса Российской Федерации; срок действия: с 25.03.2019; реквизиты документа-основания: водный кодекс Российской Федерации от 03.06.2006 № 74-ФЗ выдан: Государственная Дума Российской Федерации; постановление «Об утверждении правил установления на местности границ водоохранных зон и границ прибрежных защитных полос водных объектов» от 10.01.2009 № 17 выдан: Правительство Российской Федерации; приказ "Об утверждении установленных границ водоохранных зон, границ прибрежных защитных полос и границ береговой полосы бассейнов рек Сива, Буй, Быстрый Танып" от 10.11.2018 № СЭД-30-01-02-1521 выдан:

КОПИЯ ВЕРНА  
НАЧАЛЬНИК УПРАВЛЕНИЯ

*Григорьев Александр Л.В.*

полное наименование должности	подпись	инициалы, фамилия
-------------------------------	---------	-------------------

М.П.



Земельный участок

вид объекта недвижимости

Лист № 9 раздела 1

Всего листов раздела 1: 11

Всего разделов: 8

Всего листов выписки: 222

20.02.2023г. № КУВИ-001/2023-41932365

Кадастровый номер:

59:23:0000000:6(Единое землепользование)

Министерство природных ресурсов, лесного хозяйства и экологии Пермского края. вид ограничения (обременения): ограничения прав на земельный участок, предусмотренные статьей 56 Земельного кодекса Российской Федерации; срок действия: с 07.05.2019; реквизиты документа-основания: водный кодекс Российской Федерации от 03.06.2006 № 74-ФЗ выдан: Государственная Дума Российской Федерации; постановление «Об утверждении правил установления на местности границ водоохранных зон и границ прибрежных защитных полос водных объектов» от 10.01.2009 № 17 выдан: Правительство Российской Федерации; приказ "Об утверждении установленных границ водоохранных зон, границ прибрежных защитных полос и границ береговой полосы бассейнов рек Сива, Буй, Быстрый Танып" от 10.11.2018 № СЭД-30-01-02-1521 выдан: Министерство природных ресурсов, лесного хозяйства и экологии Пермского края. вид ограничения (обременения): ограничения прав на земельный участок, предусмотренные статьей 56 Земельного кодекса Российской Федерации; срок действия: с 07.05.2019; реквизиты документа-основания: водный кодекс Российской Федерации от 03.06.2006 № 74-ФЗ выдан: Государственная Дума Российской Федерации; постановление «Об утверждении правил установления на местности границ водоохранных зон и границ прибрежных защитных полос водных объектов» от 10.01.2009 № 17 выдан: Правительство Российской Федерации; приказ "Об утверждении установленных границ водоохранных зон, границ прибрежных защитных полос и границ береговой полосы бассейнов рек Сива, Буй, Быстрый Танып" от 10.11.2018 № СЭД-30-01-02-1521 выдан: Министерство природных ресурсов, лесного хозяйства и экологии Пермского края. вид ограничения (обременения): ограничения прав на земельный участок, предусмотренные статьей 56 Земельного кодекса Российской Федерации; срок действия: с 08.05.2019; реквизиты документа-основания: водный кодекс Российской Федерации от 03.06.2006 № 74-ФЗ выдан: Государственная Дума Российской Федерации; постановление «Об утверждении правил установления на местности границ водоохранных зон и границ прибрежных защитных полос водных объектов» от 10.01.2009 № 17 выдан: Правительство Российской Федерации; приказ "Об утверждении установленных границ водоохранных зон, границ прибрежных защитных полос и границ береговой полосы бассейнов рек Сива, Буй, Быстрый Танып" от 10.11.2018 № СЭД-30-01-02-1521 выдан: Министерство природных ресурсов, лесного хозяйства и экологии Пермского края. вид ограничения (обременения): ограничения прав на земельный участок, предусмотренные статьей 56 Земельного кодекса Российской Федерации; срок действия: с 14.05.2019; реквизиты документа-основания: водный кодекс Российской Федерации от 03.06.2006 № 74-ФЗ выдан: Государственная Дума Российской Федерации; постановление «Об утверждении правил

КОПИЯ ВЕРНА  
НАЧАЛЬНИК УПРАВЛЕНИЯ

*Александр Александрович В.*

полное наименование должности	подпись	инициалы, фамилия
-------------------------------	---------	-------------------

М.П.

Земельный участок

вид объекта недвижимости

Лист № 10 раздела 1

Всего листов раздела 1: 11

Всего разделов: 8

Всего листов выписки: 222

20.02.2023г. № КУВИ-001/2023-41932365

Кадастровый номер:

59:23:0000000:6(Единое землепользование)

установления на местности границ водоохранных зон и границ прибрежных защитных полос водных объектов» от 10.01.2009 № 17 выдан: Правительство Российской Федерации; приказ "Об утверждении установленных границ водоохранных зон, границ прибрежных защитных полос и границ береговой полосы бассейнов рек Сива, Буй, Быстрый Танып" от 10.11.2018 № СЭД-30-01-02-1521 выдан: Министерство природных ресурсов, лесного хозяйства и экологии Пермского края. вид ограничения (обременения): ограничения прав на земельный участок, предусмотренные статьей 56 Земельного кодекса Российской Федерации; срок действия: с 04.06.2019; реквизиты документа-основания: водный кодекс Российской Федерации от 03.06.2006 № 74-ФЗ выдан: Государственная Дума Российской Федерации; постановление «Об утверждении правил установления на местности границ водоохранных зон и границ прибрежных защитных полос водных объектов» от 10.01.2009 № 17 выдан: Правительство Российской Федерации; приказ "Об утверждении установленных границ водоохранных зон, границ прибрежных защитных полос и границ береговой полосы бассейнов рек Сива, Буй, Быстрый Танып" от 10.11.2018 № СЭД-30-01-02-1521 выдан: Министерство природных ресурсов, лесного хозяйства и экологии Пермского края. вид ограничения (обременения): ограничения прав на земельный участок, предусмотренные статьей 56 Земельного кодекса Российской Федерации; срок действия: с 14.06.2019; реквизиты документа-основания: водный кодекс Российской Федерации от 03.06.2006 № 74-ФЗ выдан: Государственная Дума Российской Федерации; постановление «Об утверждении правил установления на местности границ водоохранных зон и границ прибрежных защитных полос водных объектов» от 10.01.2009 № 17 выдан: Правительство Российской Федерации; приказ "Об утверждении установленных границ водоохранных зон, границ прибрежных защитных полос и границ береговой полосы бассейнов рек Сива, Буй, Быстрый Танып" от 10.11.2018 № СЭД-30-01-02-1521 выдан: Министерство природных ресурсов, лесного хозяйства и экологии Пермского края. вид ограничения (обременения): ограничения прав на земельный участок, предусмотренные статьей 56 Земельного кодекса Российской Федерации; срок действия: с 16.07.2019; реквизиты документа-основания: водный кодекс Российской Федерации от 03.06.2006 № 74-ФЗ выдан: Государственная Дума Российской Федерации; постановление «Об утверждении правил установления на местности границ водоохранных зон и границ прибрежных защитных полос водных объектов» от 10.01.2009 № 17 выдан: Правительство Российской Федерации; приказ "Об утверждении установленных границ водоохранных зон, границ прибрежных защитных полос и границ береговой полосы бассейнов рек Сива, Буй, Быстрый Танып" от 10.11.2018 № СЭД-30-01-02-1521 выдан: Министерство природных ресурсов, лесного хозяйства и экологии

КОПИЯ ВЕРНА  
НАЧАЛЬНИК УПРАВЛЕНИЯ

*Григорьев Александр А.В.*

полное наименование должности

подпись

инициалы, фамилия

М.П.



Земельный участок

вид объекта недвижимости

Лист № 11 раздела 1

Всего листов раздела 1: 11

Всего разделов: 8

Всего листов выписки: 222

20.02.2023г. № КУВИ-001/2023-41932365

Кадастровый номер:


59:23:0000000:6(Единое землепользование)

Пермского края. вид ограничения (обременения): ограничения прав на земельный участок, предусмотренные статьей 56 Земельного кодекса Российской Федерации; срок действия: с 14.01.2022; реквизиты документа-основания: правила охраны магистральных трубопроводов от 22.04.1992 № 9 выдан: Госгортехнадзор Российской Федерации. вид ограничения (обременения): ограничения прав на земельный участок, предусмотренные статьей 56 Земельного кодекса Российской Федерации; срок действия: с 16.03.2022; реквизиты документа-основания: решение "Об установлении санитарно-защитной зоны для площадки насосной станции "Калмияр" Общества с ограниченной ответственностью «УралОйл» по адресу: Пермский край, Куединский район" от 22.01.2020 № 26 выдан: Управление Федеральной службы по надзору в сфере защиты прав потребителей и благополучия человека по Пермскому краю. Граница земельного участка пересекает границы земельных участков (земельного участка) с кадастровыми номерами (кадастровым номером) 59:23:1251002:6, 59:23:1331003:228, 59:23:1341002:208, 59:23:1341002:685, 59:23:1341002:686, 59:23:1341002:687, 59:23:1341002:689, 59:23:1341002:690, 59:23:1341002:691, 59:23:1341002:692, 59:23:1341002:693, 59:23:1341002:694, 59:23:1341002:695, 59:23:1341002:701, 59:23:1341003:1, 59:23:1451003:20, 59:23:1451003:247, 59:23:1451003:7.

Получатель выписки:

Верхоланцев Анатолий Сергеевич, действующий (ая) на основании документа "" АДМИНИСТРАЦИЯ КУЕДИНСКОГО МУНИЦИПАЛЬНОГО ОКРУГА ПЕРМСКОГО КРАЯ

КОПИЯ ВЕРНА  
НАЧАЛЬНИК УПРАВЛЕНИЯ



полное наименование должности

подпись

инициалы, фамилия

М.П.

Выписка из Единого государственного реестра недвижимости об объекте недвижимости  
Сведения о зарегистрированных правах

Земельный участок			
вид объекта недвижимости			
Лист № 1 раздела 2		Всего листов раздела 2: 2	
		Всего разделов: 8	
20.02.2023г. № КУВИ-001/2023-41932365			
Кадастровый номер:		59:23:0000000:6(Единое землепользование)	
1	Правообладатель (правообладатели):	1.1	Российская Федерация
2	Вид, номер, дата и время государственной регистрации права:	2.1	Собственность 59-1/12-20/2004-26 12.07.2004 00:00:00
3	Сведения об осуществлении государственной регистрации сделки, права без необходимого в силу закона согласия третьего лица, органа:	3.1	данные отсутствуют
4	Ограничение прав и обременение объекта недвижимости:		
4.1	вид:	Аренда	
	дата государственной регистрации:	30.07.2008 00:00:00	
	номер государственной регистрации:	59-59-01/001/2008-649	
	срок, на который установлены ограничение прав и обременение объекта недвижимости:	Срок действия с 30.07.2008 по 20.01.2064 с 30.07.2008 по 20.01.2064	
	лицо, в пользу которого установлены ограничение прав и обременение объекта недвижимости:	Открытое акционерное общество "Российские железные дороги", ИНН: 7708503727, ОГРН: 1037739877295	
	основание государственной регистрации:	Договор аренды земельного участка, № 004, выдан 15.10.2004, дата государственной регистрации: 30.07.2008, номер государственной регистрации: 59-59-01/001/2008-649	
	сведения об осуществлении государственной регистрации сделки, права, ограничения права без необходимого в силу закона согласия третьего лица, органа:	данные отсутствуют	
	сведения об управляющем залогом и о договоре управления залогом, если такой договор заключен для управления ипотекой:	данные отсутствуют	
	сведения о депозитарии, который осуществляет хранение бездвиженной документарной закладной или электронной закладной:		
	ведения о внесении изменений или дополнений в регистрационную запись об ипотеке:		
5	Договоры участия в долевом строительстве:	не зарегистрировано	
6	Заявленные в судебном порядке права требования:	данные отсутствуют	

КОПИЯ ВЕРНА  
НАЧАЛЬНИК УПРАВЛЕНИЯ  
*Машин М.В.*

полное наименование должности	подпись	инициалы, фамилия
-------------------------------	---------	-------------------

М.П.

Земельный участок

вид объекта недвижимости

Лист № 2 раздела 2

Всего листов раздела 2: 2

Всего разделов: 8

Всего листов выписки: 222

20.02.2023г. № КУВИ-001/2023-41932365

Кадастровый номер:

59:23:0000000:6(Единое землепользование)

7	Сведения о возражении в отношении зарегистрированного права:	данные отсутствуют
8	Сведения о наличии решения об изъятии объекта недвижимости для государственных и муниципальных нужд:	данные отсутствуют
9	Сведения о невозможности государственной регистрации без личного участия правообладателя или его законного представителя:	данные отсутствуют
10	Правопритязания и сведения о наличии поступивших, но не рассмотренных заявлений о проведении государственной регистрации права (перехода, прекращения права), ограничения права или обременения объекта недвижимости, сделки в отношении объекта недвижимости:	отсутствуют
11	Сведения о невозможности государственной регистрации перехода, прекращения, ограничения права на земельный участок из земель сельскохозяйственного назначения:	данные отсутствуют

КОПИЯ ВЕРНА  
НАЧАЛЬНИК УПРАВЛЕНИЯ

*Александр Николаевич*

полное наименование должности	подпись	инициалы, фамилия
-------------------------------	---------	-------------------

М.П.

Выписка из Единого государственного реестра недвижимости об объекте недвижимости  
Описание местоположения земельного участка

Земельный участок

вид объекта недвижимости

Лист № 1 раздела 3

Всего листов раздела 3: 14

Всего разделов: 8

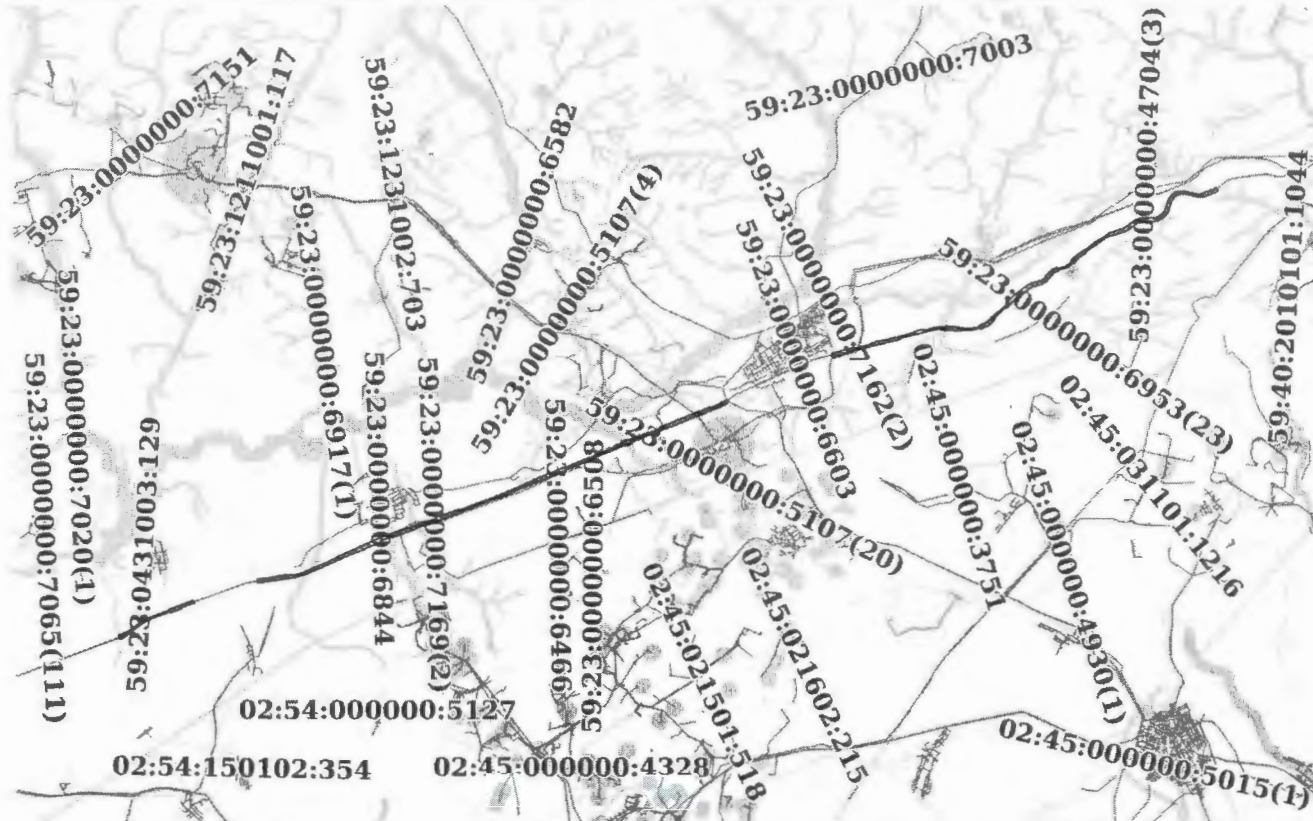
Всего листов выписки: 222

20.02.2023г. № КУВИ-001/2023-41932365

Кадастровый номер:

59:23:0000000:6(Единое землепользование)

План (чертеж, схема) земельного участка



КОПИЯ ВЕРНА  
НАЧАЛЬНИК УПРАВЛЕНИЯ  
*Александр Николаевич МВ*

Масштаб 1:300000

Условные обозначения:

полное наименование должности

подпись

инициалы, фамилия

М.П.



Земельный участок

вид объекта недвижимости

Лист № 2 раздела 3

Всего листов раздела 3: 14

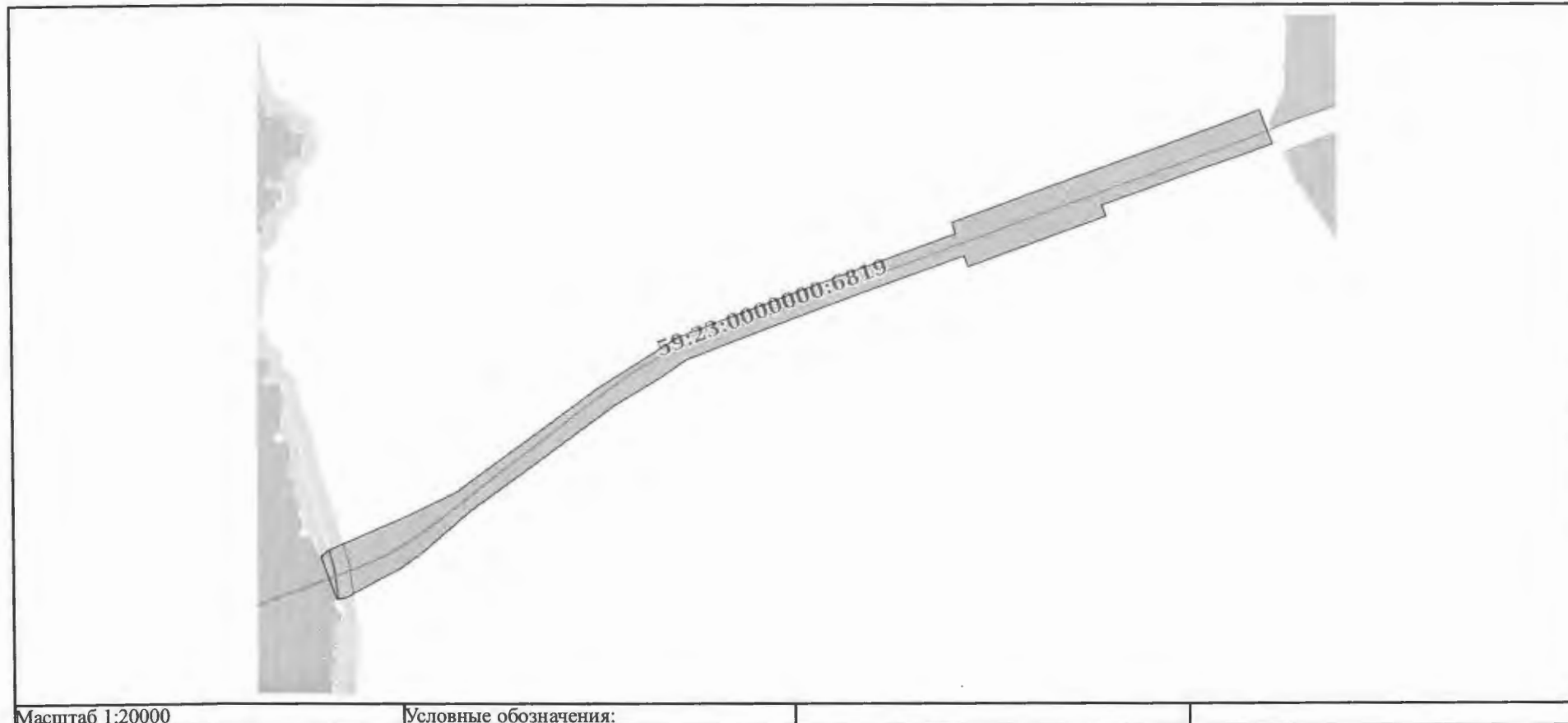
Всего разделов: 8

Всего листов выписки: 222

20.02.2023г. № КУВИ-001/2023-41932365

Кадастровый номер:

59:23:0000000:6(Единое землепользование)



Масштаб 1:20000

Условные обозначения:

КОПИЯ ВЕРНА  
НАЧАЛЬНИК УПРАВЛЕНИЯ

*Владимир Владимирович*

полное наименование должности	подпись	инициалы, фамилия
-------------------------------	---------	-------------------

М.П.



Земельный участок  
вид объекта недвижимости

Лист № 3 раздела 3

Всего листов раздела 3: 14

Всего разделов: 8

Всего листов выписки: 222

20.02.2023г. № КУВИ-001/2023-41932365

Кадастровый номер:

59:23:0000000:6(Единое землепользование)



Масштаб 1:20000

Условные обозначения:

КОПИЯ ВЕРНА  
НАЧАЛЬНИК УПРАВЛЕНИЯ

*Владимир Владимирович*

полное наименование должности	подпись	инициалы, фамилия
-------------------------------	---------	-------------------

М.П.

Земельный участок  
вид объекта недвижимости

Лист № 4 раздела 3

Всего листов раздела 3: 14

Всего разделов: 8

Всего листов выписки: 222

20.02.2023г. № КУВИ-001/2023-41932365

Кадастровый номер:

59:23:0000000:6(Единое землепользование)



Масштаб 1:30000

Условные обозначения:

КОПИЯ ВЕРНА  
НАЧАЛЬНИК УПРАВЛЕНИЯ

*Александр Александрович*

полное наименование должности

подпись

инициалы, фамилия

М.П.







Земельный участок

вид объекта недвижимости

Лист № 7 раздела 3

Всего листов раздела 3: 14

Всего разделов: 8

Всего листов выписки: 222

20.02.2023г. № КУВИ-001/2023-41932365

Кадастровый номер:

59:23:0000000:6(Единое землепользование)



Масштаб 1:30000

Условные обозначения:

КОПИЯ ВЕРНА  
НАЧАЛЬНИК УПРАВЛЕНИЯ

*Александр Александрович*

полное наименование должности	подпись	инициалы, фамилия
-------------------------------	---------	-------------------

М.П.



Земельный участок  
вид объекта недвижимости

Лист № 8 раздела 3

Всего листов раздела 3: 14

Всего разделов: 8

Всего листов выписки: 222

20.02.2023г. № КУВИ-001/2023-41932365

Кадастровый номер:

59:23:0000000:6(Единое землепользование)



Масштаб 1:4000

Условные обозначения:

КОПИЯ ВЕРНА  
НАЧАЛЬНИК УПРАВЛЕНИЯ

*Александр М.В.*

полное наименование должности

подпись

инициалы, фамилия

М.П.

Земельный участок  
вид объекта недвижимости

Лист № 9 раздела 3

Всего листов раздела 3: 14

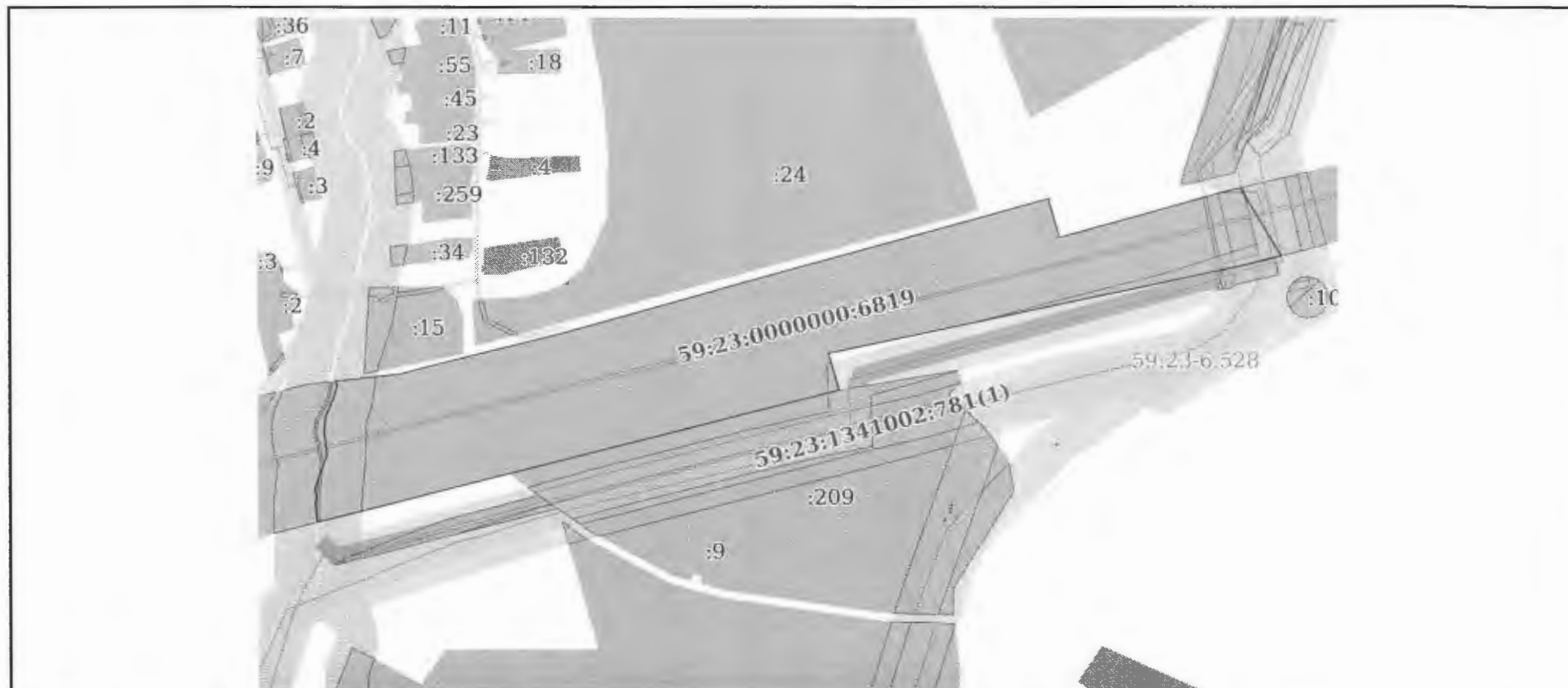
Всего разделов: 8

Всего листов выписки: 222

20.02.2023г. № КУВИ-001/2023-41932365

Кадастровый номер:

59:23:0000000:6(Единое землепользование)



Масштаб 1:7000

Условные обозначения:

КОПИЯ ВЕРНА  
НАЧАЛЬНИК УПРАВЛЕНИЯ

*Александр Александрович*

полное наименование должности

подпись

инициалы, фамилия

М.П.

Земельный участок

вид объекта недвижимости

Лист № 10 раздела 3

Всего листов раздела 3: 14

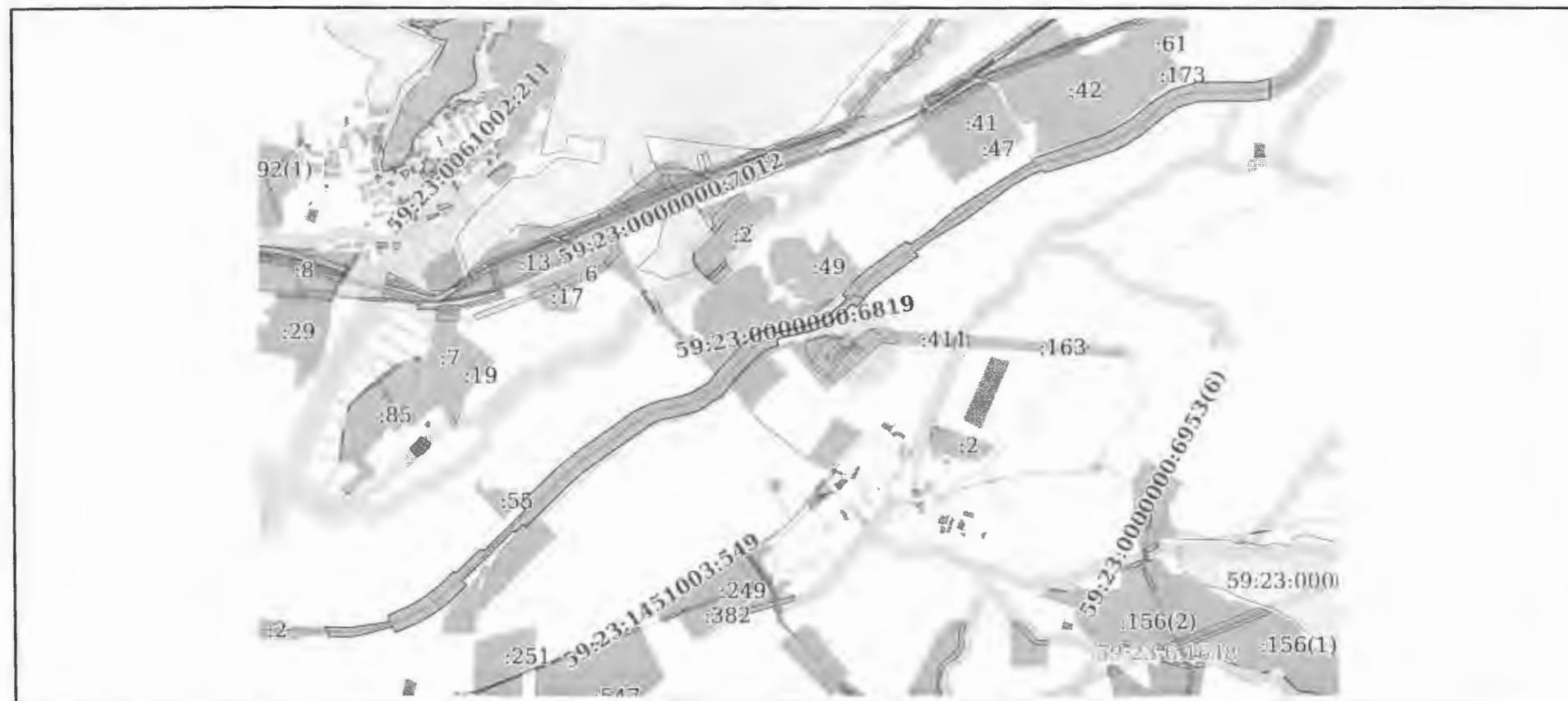
Всего разделов: 8

Всего листов выписки: 222

20.02.2023г. № КУВИ-001/2023-41932365

Кадастровый номер:

59:23:0000000:6(Единое землепользование)



Масштаб 1:50000

Условные обозначения:

КОПИЯ ВЕРНА  
НАЧАЛЬНИК УПРАВЛЕНИЯ

*Александр Александрович*

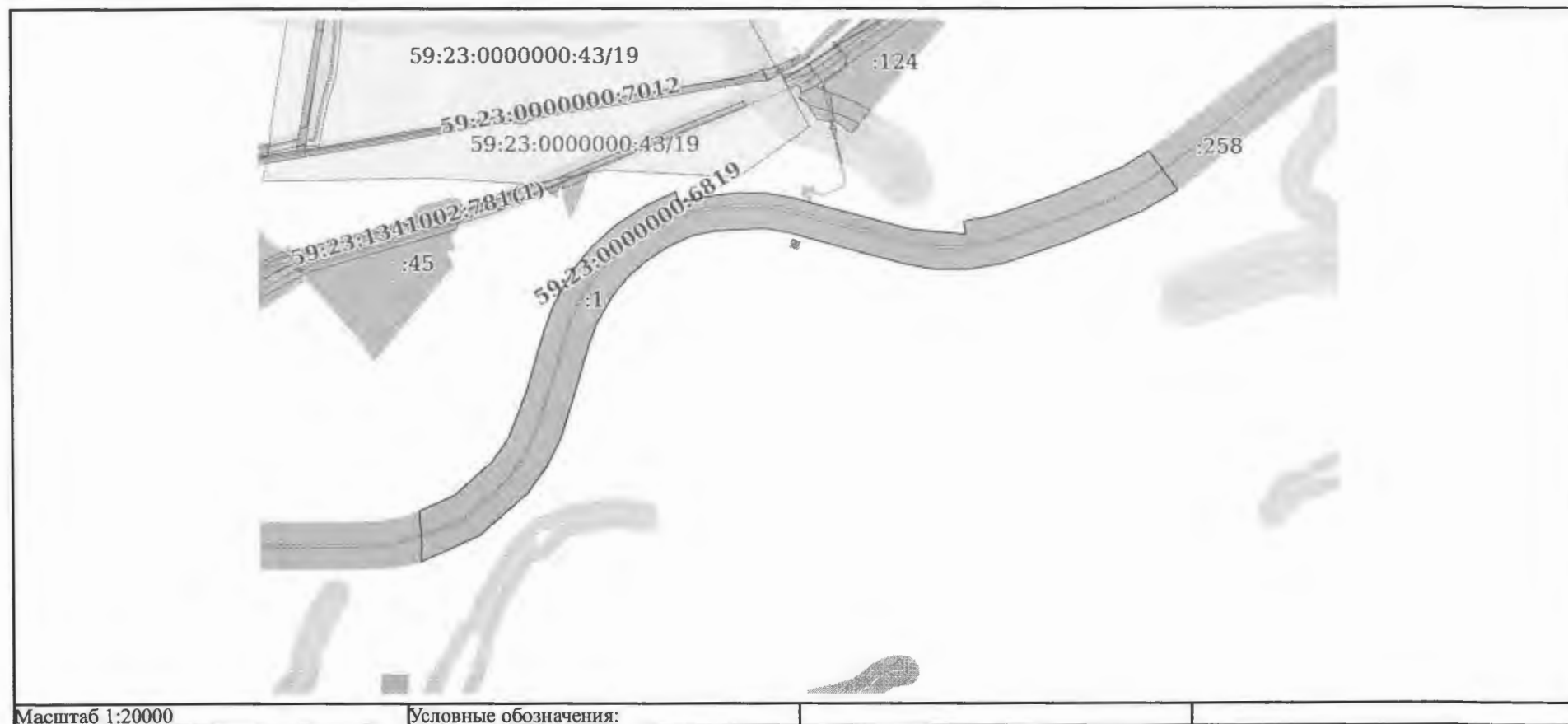
полное наименование должности

подпись

инициалы, фамилия

М.П.

Земельный участок			
вид объекта недвижимости			
Лист № 11 раздела 3	Всего листов раздела 3: 14	Всего разделов: 8	Всего листов выписки: 222
20.02.2023г. № КУВИ-001/2023-41932365			
Кадастровый номер:		59:23:0000000:6(Единое землепользование)	



КОБНЯ БЕРНА  
НАЧАЛЬНИК УПРАВЛЕНИЯ

*Кобня Берна А.В.*

полное наименование должности	подпись	инициалы, фамилия
-------------------------------	---------	-------------------

М.П.



Земельный участок  
вид объекта недвижимости

Лист № 12 раздела 3

Всего листов раздела 3: 14

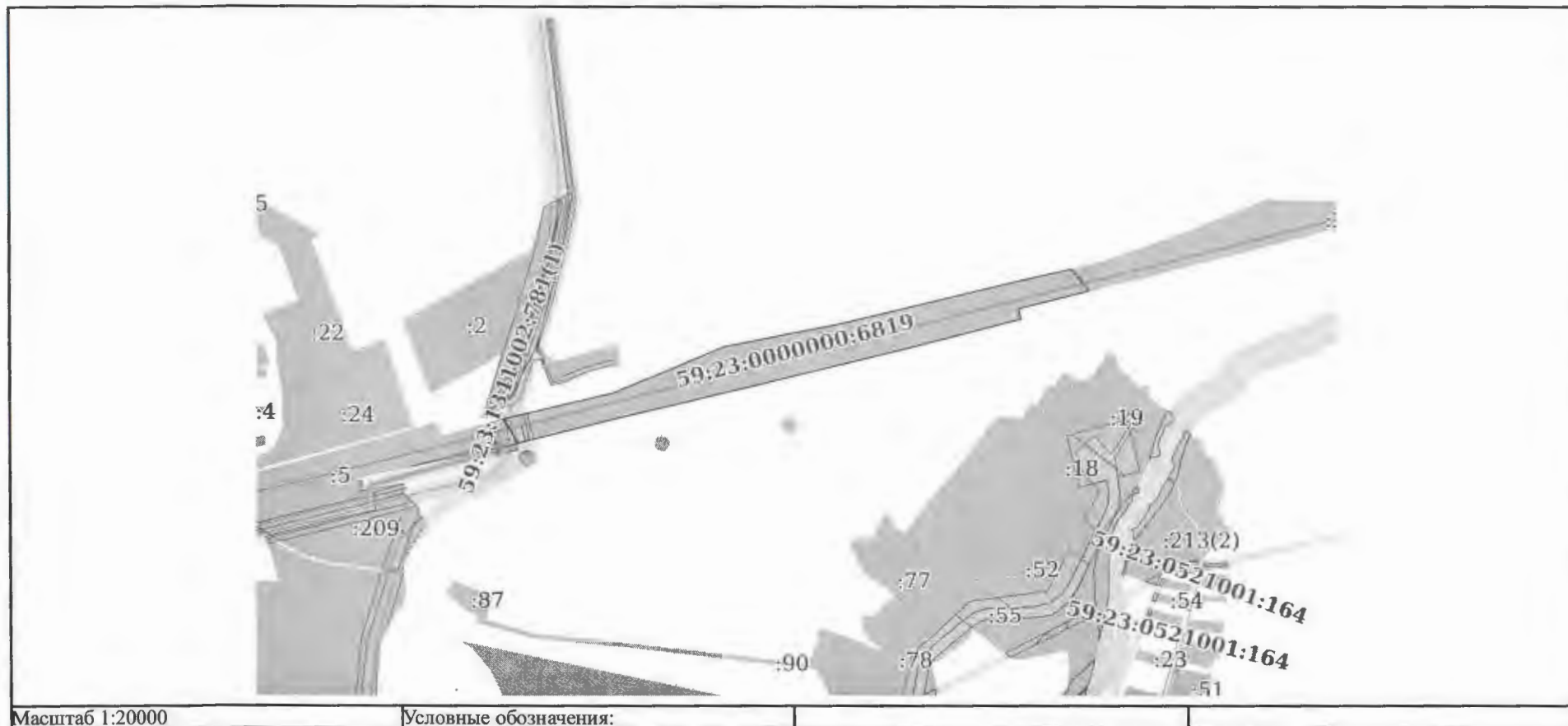
Всего разделов: 8

Всего листов выписки: 222

20.02.2023г. № КУВИ-001/2023-41932365

Кадастровый номер:

59:23:0000000:6(Единое землепользование)



**КОНИЯ ВЕРНА**  
НАЧАЛЬНИК УПРАВЛЕНИЯ

*Конья Верна Л.В.*

полное наименование должности

подпись

инициалы, фамилия

М.П.



Земельный участок

вид объекта недвижимости

Лист № 13 раздела 3

Всего листов раздела 3: 14

Всего разделов: 8

Всего листов выписки: 222

20.02.2023г. № КУВИ-001/2023-41932365

Кадастровый номер:

59:23:0000000:6(Единое землепользование)



КОПИЯ БЕРНА  
НАЧАЛЬНИК УПРАВЛЕНИЯ

*Владимир Владимирович Берна*

полное наименование должности	подпись	инициалы, фамилия
-------------------------------	---------	-------------------

М.П.

Земельный участок  
вид объекта недвижимости

Лист № 14 раздела 3

Всего листов раздела 3: 14

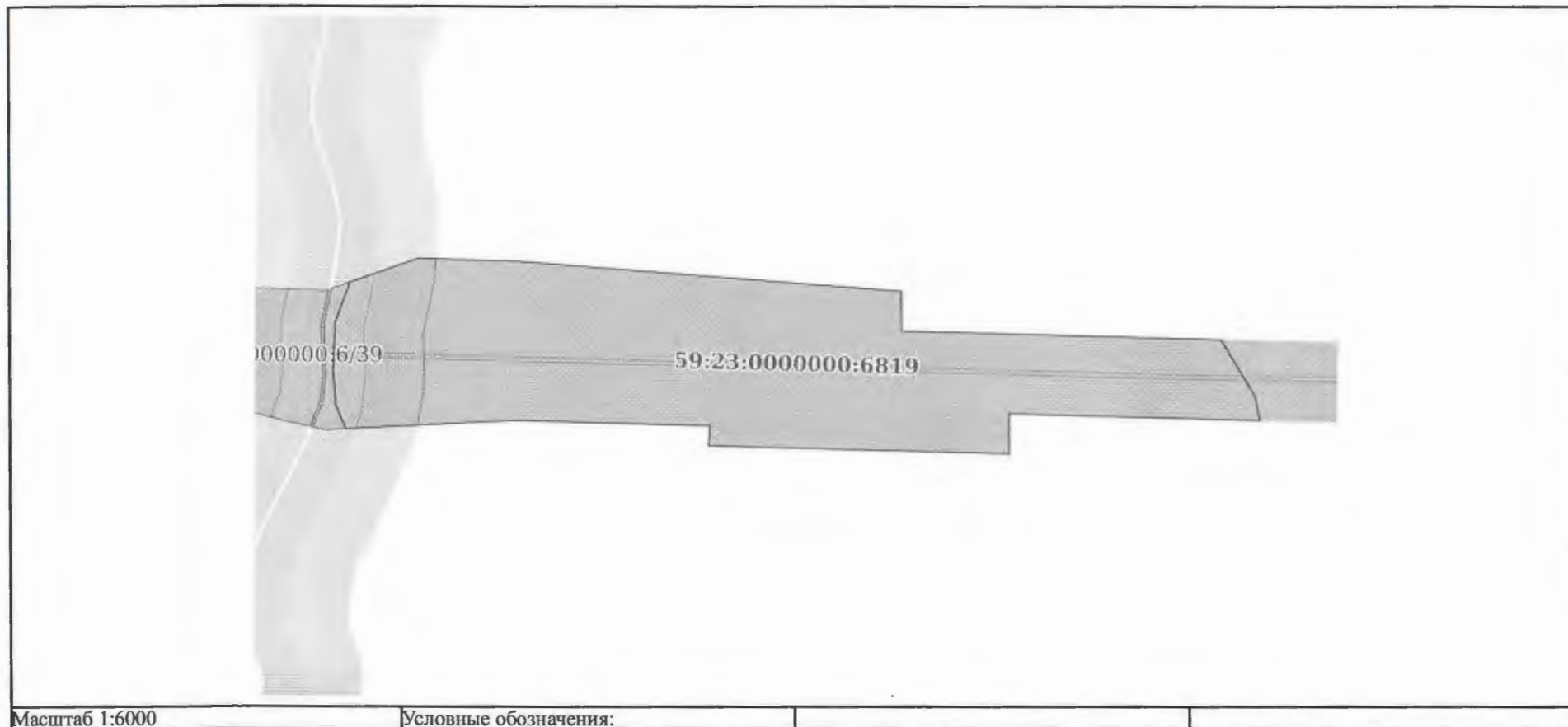
Всего разделов: 8

Всего листов выписки: 222

20.02.2023г. № КУВИ-001/2023-41932365

Кадастровый номер:

59:23:0000000:6(Единое землепользование)



Масштаб 1:6000

Условные обозначения:

КОПИЯ ВЕРНА  
НАЧАЛЬНИК УПРАВЛЕНИЯ

*Александр Александрович*

полное наименование должности	подпись	инициалы, фамилия
-------------------------------	---------	-------------------

М.П.

**Филиал публично-правовой компании «Роскадастр» по Пермскому краю**  
полное наименование органа регистрации прав

Выписка из Единого государственного реестра недвижимости об объекте недвижимости



Сведения о характеристиках объекта недвижимости

На основании запроса от 01.06.2023, поступившего на рассмотрение 01.06.2023, сообщаем, что согласно записям Единого государственного реестра недвижимости:


Раздел 1 Лист 1

Здание			
вид объекта недвижимости			
Лист № 1 раздела 1	Всего листов раздела 1: 2	Всего разделов: 4	Всего листов выписки: 7
01.06.2023г. № КУВИ-001/2023-126439068			
Кадастровый номер:	59:23:1451002:59		
Номер кадастрового квартала:	59:23:1451002		
Дата присвоения кадастрового номера:	16.09.2016		

Ранее присвоенный государственный учетный номер:	данные отсутствуют
Местоположение:	Пермский край, Куединский район, 555 м на юг от 21 км автодороги "Чернушка-Куеда"
Площадь:	166.3
Назначение:	Нежилое
Наименование:	Здание для временного размещения обслуживающего персонала
Количество этажей, в том числе подземных этажей:	2, в том числе подземных 0
Материал наружных стен:	Из прочих материалов
Год ввода в эксплуатацию по завершении строительства:	2016
Год завершения строительства:	данные отсутствуют
Кадастровая стоимость, руб.:	2513411.64
Кадастровые номера иных объектов недвижимости, в пределах которых расположен объект недвижимости:	59:23:1451002:56
Кадастровые номера помещений, машино-мест, расположенных в здании или сооружении:	данные отсутствуют
Кадастровые номера объектов недвижимости, из которых образован объект недвижимости:	данные отсутствуют
Кадастровые номера образованных объектов недвижимости:	данные отсутствуют
Сведения о включении объекта недвижимости в состав предприятия как имущественного комплекса:	данные отсутствуют
Сведения о включении объекта недвижимости в состав единого недвижимого комплекса:	данные отсутствуют
Виды разрешенного использования:	данные отсутствуют

**КОПИЯ ВЕРНА**  
НАЧАЛЬНИК УПРАВЛЕНИЯ


*Григорьев Александр П.В.*

 ДОКУМЕНТ ПОДПИСАН ЭЛЕКТРОННОЙ ПОДПИСЬЮ	Сертификат: 3094B7974B3CA8E1F07A347CFAD6FA78 Владелец: ФЕДЕРАЛЬНАЯ СЛУЖБА ГОСУДАРСТВЕННОЙ РЕГИСТРАЦИИ, КАДАСТРА И КАРТОГРАФИИ Действителен: с 17.05.2022 по 10.08.2023	инициалы, фамилия
полное наименование должности		

Здание	
вид объекта недвижимости	
Лист № 2 раздела 1	Всего листов раздела 1: 2
Всего разделов: 4	
Всего листов выписки: 7	
01.06.2023г. № КУВИ-001/2023-126439068	
Кадастровый номер:	59:23:1451002:59
Сведения о включении объекта недвижимости в реестр объектов культурного наследия:	данные отсутствуют
Сведения о кадастровом инженере:	данные отсутствуют
Статус записи об объекте недвижимости:	Сведения об объекте недвижимости имеют статус "актуальные"
Особые отметки:	Сведения, необходимые для заполнения разделов: 6 - Сведения о частях объекта недвижимости; 7 - Перечень помещений, машино-мест, расположенных в здании, сооружении; 8 - План расположения помещения, машино-места на этаже (плане этажа), отсутствуют.
Получатель выписки:	Фламенг Людмила Валерьевна, действующий(ая) на основании документа "" АДМИНИСТРАЦИЯ КУЕДИНСКОГО МУНИЦИПАЛЬНОГО ОКРУГА ПЕРМСКОГО КРАЯ

КОПИЯ ВЕРНА  
НАЧАЛЬНИК УПРАВЛЕНИЯ

*Фламенг Людмила Валерьевна*

полное наименование должности	 ДОКУМЕНТ ПОДПИСАН ЭЛЕКТРОННОЙ ПОДПИСЬЮ	инициалы, фамилия
	Сертификат: 3094B7974B3CA8E1F07A347CFAD6FA78 Владелец: ФЕДЕРАЛЬНАЯ СЛУЖБА ГОСУДАРСТВЕННОЙ РЕГИСТРАЦИИ, КАДАСТРА И КАРТОГРАФИИ Действителен с 17.05.2022 по 10.08.2023	


Выписка из Единого государственного реестра недвижимости об объекте недвижимости  
Сведения о зарегистрированных правах

Здание			
вид объекта недвижимости			
Лист № 1 раздела 2	Всего листов раздела 2: 2	Всего разделов: 4	Всего листов выписки: 7
01.06.2023г. № КУВИ-001/2023-126439068			
Кадастровый номер:		59:23:1451002:59	

1	Правообладатель (правообладатели):	1.1	Пономарев Сергей Михайлович, 08.12.1971, дер.Поползуха Куединского р-на Пермской обл., Российская Федерация, СНИЛС 086-693-618 25 Паспорт гражданина Российской Федерации серия 57 16 №534302, выдан 27.12.2016, Отделением УФМС России по Пермскому краю в Куединском районе Пермский край, Куединский район, пос.Куеда, ул.Розы Люксембург, д.40, кв.16
	Сведения о возможности предоставления третьим лицам персональных данных физического лица:	1.1.1	данные отсутствуют
2	Вид, номер, дата и время государственной регистрации права:	2.1	Собственность 59-59/017-59/017/221/2016-935/1 10.10.2016 13:23:40
3	Сведения об осуществлении государственной регистрации сделки, права без необходимого в силу закона согласия третьего лица, органа:	3.1	данные отсутствуют
4	Ограничение прав и обременение объекта недвижимости:		
	4.1 вид:	Запрещение регистрации	
	дата государственной регистрации:	04.12.2020 09:19:13	
	номер государственной регистрации:	59:23:1451002:59-59/295/2020-3	
	срок, на который установлены ограничение прав и обременение объекта недвижимости:	Срок действия не установлен	
	лицо, в пользу которого установлены ограничение прав и обременение объекта недвижимости:	Не определено	
	сведения о возможности предоставления третьим лицам персональных данных физического лица	данные отсутствуют	
	основание государственной регистрации:	Выписка из постановления судебного пристава-исполнителя о запрете регистрационных действий в отношении объектов недвижимого имущества, № 233365904/5942, выдан 02.12.2020, Отделение судебных приставов по Чернушинскому и Куединскому районам Управления Федеральной службы судебных приставов России по Пермскому краю	
	сведения об осуществлении государственной регистрации сделки, права, ограничения права без необходимого в силу закона согласия третьего лица, органа:	данные отсутствуют	

КОПИЯ ВЕРНА  
НАЧАЛЬНИК УПРАВЛЕНИЯ

*Александр Александрович*

полное наименование должности	 ДОКУМЕНТ ПОДПИСАН ЭЛЕКТРОННОЙ ПОДПИСЬЮ	инициалы, фамилия
	Сертификат: 3094B7974B3CA8E1F07A347CFAD6FA78 Владелец: ФЕДЕРАЛЬНАЯ СЛУЖБА ГОСУДАРСТВЕННОЙ РЕГИСТРАЦИИ, КАДАСТРА И КАРТОГРАФИИ Действителен с 17.05.2022 по 10.08.2023	



Здание

вид объекта недвижимости

Лист № 2 раздела 2

Всего листов раздела 2: 2

Всего разделов: 4

Всего листов выписки: 7

01.06.2023г. № КУВИ-001/2023-126439068

Кадастровый номер:

59:23:1451002:59

	сведения об управляющем залогом и о договоре управления залогом, если такой договор заключен для управления ипотекой:	данные отсутствуют
	сведения о депозитарии, который осуществляет хранение обездвиженной документарной закладной или электронной закладной:	
	сведения о внесении изменений или дополнений в регистрационную запись об ипотеке:	
5	Договоры участия в долевом строительстве:	не зарегистрировано
6	Заявленные в судебном порядке права требования:	данные отсутствуют
7	Сведения о возможности предоставления третьим лицам персональных данных физического лица	данные отсутствуют
8	Сведения о возражении в отношении зарегистрированного права:	данные отсутствуют
9	Сведения о наличии решения об изъятии объекта недвижимости для государственных и муниципальных нужд:	данные отсутствуют
10	Сведения о невозможности государственной регистрации без личного участия правообладателя или его законного представителя:	данные отсутствуют
11	Правопритязания и сведения о наличии поступивших, но не рассмотренных заявлений о проведении государственной регистрации права (перехода, прекращения права), ограничения права или обременения объекта недвижимости, сделки в отношении объекта недвижимости:	отсутствуют

КОПИЯ ВЕРНА  
НАЧАЛЬНИК УПРАВЛЕНИЯ  
*Александр Александрович*



ДОКУМЕНТ ПОДПИСАН  
ЭЛЕКТРОННОЙ ПОДПИСЬЮ

Сертификат: 3094B7974B3CA8E1F07A347CFAD6FA78

Владелец: ФЕДЕРАЛЬНАЯ СЛУЖБА ГОСУДАРСТВЕННОЙ  
РЕГИСТРАЦИИ, КАДАСТРА И КАРТОГРАФИИ  
Действителен: с 17.05.2022 по 10.08.2023

полное наименование должности


инициалы, фамилия

Выписка из Единого государственного реестра недвижимости об объекте недвижимости  
Описание местоположения объекта недвижимости

Здание			
вид объекта недвижимости			
Лист № 1 раздела 5	Всего листов раздела 5: 1	Всего разделов: 4	Всего листов выписки: 7

01.06.2023г. № КУВИ-001/2023-126439068  
Кадастровый номер: 59:23:1451002:59

Схема расположения объекта недвижимости (части объекта недвижимости) на земельном участке(ах)



КОПИЯ ВЕРНА  
НАЧАЛЬНИК УПРАВЛЕНИЯ  
*Александр Иванович*

Масштаб 1:200      Условные обозначения:

	 <p>ДОКУМЕНТ ПОДПИСАН ЭЛЕКТРОННОЙ ПОДПИСЬЮ</p> <p>Сертификат: 3094B7974B3CA8E1F07A347CFAD6FA78 Владелец: ФЕДЕРАЛЬНАЯ СЛУЖБА ГОСУДАРСТВЕННОЙ РЕГИСТРАЦИИ, КАДАСТРА И КАРТОГРАФИИ Действителен: с 17.05.2022 по 10.08.2023</p>	
полное наименование должности		инициалы, фамилия

**Филиал публично-правовой компании «Роскадастр» по Пермскому краю**  
полное наименование органа регистрации прав

Выписка из Единого государственного реестра недвижимости об объекте недвижимости

Сведения о характеристиках объекта недвижимости

На основании запроса от 01.06.2023, поступившего на рассмотрение 01.06.2023, сообщаем, что согласно записям Единого государственного реестра недвижимости:


Раздел 1 Лист 1

Сооружение			
вид объекта недвижимости			
Лист № 1 раздела 1	Всего листов раздела 1: 2	Всего разделов: 4	Всего листов выписки: 7
01.06.2023г. № КУВИ-001/2023-126621377			
Кадастровый номер:	59:23:1451003:549		
Номер кадастрового квартала:	59:23:1451003		
Дата присвоения кадастрового номера:	27.04.2022		

Ранее присвоенный государственный учетный номер:	данные отсутствуют		
Местоположение:	Российская Федерация, Пермский край, м.о. Куединский		
Площадь:	данные отсутствуют		
Основная характеристика (для сооружения):	тип	значение	единица измерения
	протяженность	3680	в метрах
Назначение:	7.4. сооружения дорожного транспорта		
Наименование:	автомобильная дорога д. Татаро-Чикаши - д. Калмияры		
Количество этажей, в том числе подземных этажей:	данные отсутствуют		
Год ввода в эксплуатацию по завершении строительства:	1989		
Год завершения строительства:	данные отсутствуют		
Кадастровая стоимость, руб.:	10427252.3		
Кадастровые номера иных объектов недвижимости, в пределах которых расположен объект недвижимости:	59:23:1451003:413, 59:23:1451003:541, 59:23:0000000:7143		
Кадастровые номера помещений, машино-мест, расположенных в здании или сооружении:	данные отсутствуют		
Кадастровые номера объектов недвижимости, из которых образован объект недвижимости:	данные отсутствуют		
Кадастровые номера образованных объектов недвижимости:	данные отсутствуют		
Сведения о включении объекта недвижимости в состав предприятия как имущественного комплекса:	данные отсутствуют		
Сведения о включении объекта недвижимости в состав единого недвижимого комплекса:	данные отсутствуют		

**КОПИЯ ВЕРНА**  
НАЧАЛЬНИК УПРАВЛЕНИЯ

*Александр Александрович Верна*

полное наименование должности	 ДОКУМЕНТ ПОДПИСАН ЭЛЕКТРОННОЙ ПОДПИСЬЮ	инициалы, фамилия
	Сертификат: 3094B7974B3CA8E1F07A347CFAD6FA78 Владелец: ФЕДЕРАЛЬНАЯ СЛУЖБА ГОСУДАРСТВЕННОЙ РЕГИСТРАЦИИ, КАДАСТРА И КАРТОГРАФИИ Действителен: с 17.05.2022 по 10.08.2023	


## Сооружение

вид объекта недвижимости

Лист № 2 раздела 1	Всего листов раздела 1: 2	Всего разделов: 4	Всего листов выписки: 7
01.06.2023г. № КУВИ-001/2023-126621377			
Кадастровый номер:	59:23:1451003:549		
Виды разрешенного использования:	данные отсутствуют		
Сведения о включении объекта недвижимости в реестр объектов культурного наследия:	данные отсутствуют		
Сведения о кадастровом инженере:	6744, осуществлением постановки на государственный кадастровый учет сооружения, расположенного по адресу: Пермский край, Куединский муниципальный округ, 19/КУ/1680, 2021-11-07		
Статус записи об объекте недвижимости:	Сведения об объекте недвижимости имеют статус "актуальные"		
Особые отметки:	Сведения, необходимые для заполнения разделов: 6 - Сведения о частях объекта недвижимости; 7 - Перечень помещений, машино-мест, расположенных в здании, сооружении; 8 - План расположения помещения, машино-места на этаже (плане этажа), отсутствуют.		
Получатель выписки:	Фламенг Людмила Валерьевна, действующий(ая) на основании документа "" АДМИНИСТРАЦИЯ КУЕДИНСКОГО МУНИЦИПАЛЬНОГО ОКРУГА ПЕРМСКОГО КРАЯ		

КОПИЯ ВЕРНА  
НАЧАЛЬНИК УПРАВЛЕНИЯ

*Фламенг Людмила Валерьевна*

полное наименование должности	 ДОКУМЕНТ ПОДПИСАН ЭЛЕКТРОННОЙ ПОДПИСЬЮ Сертификат: 3094B7974B3C8E1F07A347CFAD6FA78 Владелец: ФЕДЕРАЛЬНАЯ СЛУЖБА ГОСУДАРСТВЕННОЙ РЕГИСТРАЦИИ, КАДАСТРА И КАРТОГРАФИИ Действителен: с 17.05.2022 по 10.08.2023	инициалы, фамилия



Выписка из Единого государственного реестра недвижимости об объекте недвижимости  
Сведения о зарегистрированных правах

Сооружение

вид объекта недвижимости

Лист № 1 раздела 2

Всего листов раздела 2: 1

Всего разделов: 4

Всего листов выписки: 7

01.06.2023г. № КУВИ-001/2023-126621377

Кадастровый номер:

59:23:1451003:549

1	Правообладатель (правообладатели):	1.1	Муниципальное образование Куединский муниципальный округ Пермского края
	Сведения о возможности предоставления третьим лицам персональных данных физического лица:	1.1.1	данные отсутствуют
2	Вид, номер, дата и время государственной регистрации права:	2.1	Собственность 59:23:1451003:549-59/294/2022-1 27.04.2022 14:49:35
3	Сведения об осуществлении государственной регистрации сделки, права без необходимого в силу закона согласия третьего лица, органа:	3.1	данные отсутствуют
4	Ограничение прав и обременение объекта недвижимости:	не зарегистрировано	
5	Договоры участия в долевом строительстве:	не зарегистрировано	
6	Заявленные в судебном порядке права требования:	данные отсутствуют	
7	Сведения о возможности предоставления третьим лицам персональных данных физического лица	данные отсутствуют	
8	Сведения о возражении в отношении зарегистрированного права:	данные отсутствуют	
9	Сведения о наличии решения об изъятии объекта недвижимости для государственных и муниципальных нужд:	данные отсутствуют	
10	Сведения о невозможности государственной регистрации без личного участия правообладателя или его законного представителя:	данные отсутствуют	
11	Правопритязания и сведения о наличии поступивших, но не рассмотренных заявлений о проведении государственной регистрации права (перехода, прекращения права), ограничения права или обременения объекта недвижимости, сделки в отношении объекта недвижимости:	отсутствуют	

КОПИЯ ВЕРНА  
НАЧАЛЬНИК УПРАВЛЕНИЯ

*Юлия Владимировна*

ДОКУМЕНТ ПОДПИСАН

ЭЛЕКТРОННОЙ ПОДПИСЬЮ

Сертификат: 3094B7974B3CARE1F07A347CFAD6FA78

Владелец: ФЕДЕРАЛЬНАЯ СЛУЖБА ГОСУДАРСТВЕННОЙ  
РЕГИСТРАЦИИ, КАДАСТРА И КАРТОГРАФИИ  
Действителен: с 17.05.2022 по 10.08.2023

полное наименование должности

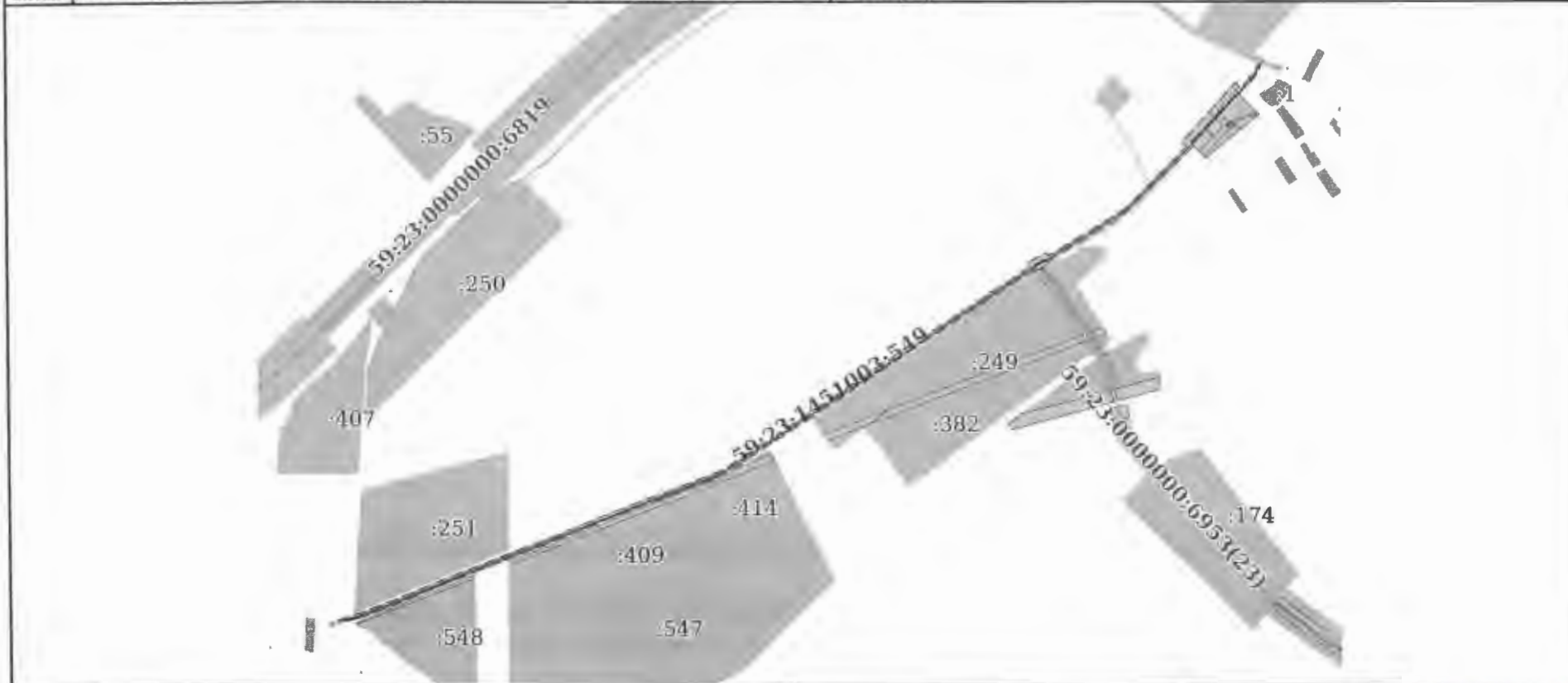
инициалы, фамилия



Выписка из Единого государственного реестра недвижимости об объекте недвижимости  
Описание местоположения объекта недвижимости

Сооружение			
вид объекта недвижимости			
Лист № 1 раздела 5	Всего листов раздела 5: 1	Всего разделов: 4	Всего листов выписки: 7
01.06.2023г. № КУВИ-001/2023-126621377			
Кадастровый номер:		59:23:1451003:549	


Схема расположения объекта недвижимости (части объекта недвижимости) на земельном участке(ах)



Масштаб 1:20000      Условные обозначения:

КОПИЯ ВЕРНА  
НАЧАЛЬНИК УПРАВЛЕНИЯ

*Александр Александрович*

полное наименование должности	 ДОКУМЕНТ ПОДПИСАН ЭЛЕКТРОННОЙ ПОДПИСЬЮ	
	Сертификат: 3094B7974B3CA8E1F07A347CFAD6FA78 Владелец: ФЕДЕРАЛЬНАЯ СЛУЖБА ГОСУДАРСТВЕННОЙ РЕГИСТРАЦИИ, КАДАСТРА И КАРТОГРАФИИ Действителен с 17.05.2022 по 10.08.2023	инициалы, фамилия

**Филиал публично-правовой компании «Роскадастр» по Пермскому краю**  
полное наименование органа регистрации прав

Выписка из Единого государственного реестра недвижимости об объекте недвижимости

Сведения о характеристиках объекта недвижимости

На основании запроса от 01.06.2023, поступившего на рассмотрение 01.06.2023, сообщаем, что согласно записям Единого государственного реестра недвижимости:

Раздел 1 Лист 1

<b>Сооружение</b>			
вид объекта недвижимости			
Лист № 1 раздела 1	Всего листов раздела 1: 2	Всего разделов: 4	Всего листов выписки: 18
01.06.2023г. № КУВИ-001/2023-126621346			
Кадастровый номер:	59:23:1451003:539		
Номер кадастрового квартала:	59:23:1451003		
Дата присвоения кадастрового номера:	26.03.2018		
Ранее присвоенный государственный учетный номер:	данные отсутствуют		
Местоположение:	Пермский край, Куединский район, Калмиярское нефтяное месторождение		
Площадь:	данные отсутствуют		
Основная характеристика (для сооружения):	тип	значение	единица измерения
	глубина	1	в метрах
Назначение:	1.4. Сооружения нефтяных месторождений		
Наименование:	Куст № 1 (скважины № 86, № 87, № 88, № 89, № 90) в составе: Приустьевые площадки с площадками под ремонтные агрегаты, площадью застройки 186,0 кв.м.; емкость канализационная V= 8м3 - 1 шт.; трубопроводы канализации, протяженностью 220 м.; молниеотвод, высотой 24,0 м – 1 шт.; выкидные трубопроводы куста №1, протяженностью 716 м.; площадка установки измерительной АСМА, площадью застройки 31,5 м2; емкость дренажная V= 8м3, объемом 8 м3- 1 шт.; дренажный трубопровод от АГЗУ куста №1, протяженностью 32 м. Нефтегазосборный коллектор куста №1, протяженностью 262 м.; выкидной трубопровод со скважины №404, протяженностью 356 м. ТП 10/0,4 кВ, площадью застройки 5,6 кв.м. ТП 10/0,4 кВ, площадью застройки 5,6 кв.м. ВЛ-10кВ, протяженностью 203 м.; подъездная автодорога к кусту №1, протяженностью 105 м.		
Количество этажей, в том числе подземных этажей:	данные отсутствуют		
Год ввода в эксплуатацию по завершении строительства:	2018		
Год завершения строительства:	данные отсутствуют		
Кадастровая стоимость, руб.:	6491955.99		
Кадастровые номера иных объектов недвижимости, в пределах которых расположен объект недвижимости:	59:23:1451003:15, 59:23:1451003:417, 59:23:1451003:416, 59:23:1451003:415, 59:23:1451001:6, 59:23:1451003:542		
Кадастровые номера помещений, машино-мест, расположенных в здании или сооружении:	данные отсутствуют		

**КОПИЯ ВЕРНА**  
НАЧАЛЬНИК УПРАВЛЕНИЯ

*Александр Александрович*

ДОКУМЕНТ ПОДПИСАН

ЭЛЕКТРОННОЙ ПОДПИСЬЮ

Сертификат: 3094B7974B3CA8E1F07A347CFAD6FA78


Владелец: ФЕДЕРАЛЬНАЯ СЛУЖБА ГОСУДАРСТВЕННОЙ  
РЕГИСТРАЦИИ, КАДАСТРА И КАРТОГРАФИИ  
Действителен: с 17.05.2022 по 10.08.2023

полное наименование должности

инициалы, фамилия

Сооружение	
вид объекта недвижимости	
Лист № 2 раздела 1	Всего листов раздела 1: 2
Всего разделов: 4	
Всего листов выписки: 18	
01.06.2023г. № КУВИ-001/2023-126621346	
Кадастровый номер:	59:23:1451003:539
Кадастровые номера объектов недвижимости, из которых образован объект недвижимости:	данные отсутствуют
Кадастровые номера образованных объектов недвижимости:	данные отсутствуют
Сведения о включении объекта недвижимости в состав предприятия как имущественного комплекса:	данные отсутствуют
Сведения о включении объекта недвижимости в состав единого недвижимого комплекса:	данные отсутствуют
Виды разрешенного использования:	данные отсутствуют
Сведения о включении объекта недвижимости в реестр объектов культурного наследия:	данные отсутствуют
Сведения о кадастровом инженерере:	67, созданием сооружения, расположенного по адресу: Пермский край, Куединский район, Калмиярское нефтяное месторождение, 16R1217, 2016-06-01
Статус записи об объекте недвижимости:	Сведения об объекте недвижимости имеют статус "актуальные"
Особые отметки:	Сведения, необходимые для заполнения разделов: 6 - Сведения о частях объекта недвижимости; 7 - Перечень помещений, машино-мест, расположенных в здании, сооружении; 8 - План расположения помещения, машино-места на этаже (плане этажа), отсутствуют.
Получатель выписки:	Фламенг Людмила Валерьевна, действующий(ая) на основании документа "" АДМИНИСТРАЦИЯ КУЕДИНСКОГО МУНИЦИПАЛЬНОГО ОКРУГА ПЕРМСКОГО КРАЯ


КОПИЯ ВЕРНА  
НАЧАЛЬНИК УПРАВЛЕНИЯ  
*Людмила Валерьевна Фламенг*

полное наименование должности	 ДОКУМЕНТ ПОДПИСАН ЭЛЕКТРОННОЙ ПОДПИСЬЮ	инициалы, фамилия
	Сертификат: 3094B7974B3CA8E1F07A347CFAD6FA78 Владелец: ФЕДЕРАЛЬНАЯ СЛУЖБА ГОСУДАРСТВЕННОЙ РЕГИСТРАЦИИ, КАДАСТРА И КАРТОГРАФИИ Действителен: с 17.05.2022 по 10.08.2023	

Выписка из Единого государственного реестра недвижимости об объекте недвижимости  
Сведения о зарегистрированных правах

Сооружение			
вид объекта недвижимости			
Лист № 1 раздела 2	Всего листов раздела 2: 1	Всего разделов: 4	Всего листов выписки: 18
01.06.2023г. № КУВИ-001/2023-126621346			
Кадастровый номер:		59:23:1451003:539	

1	Правообладатель (правообладатели):	1.1	Общество с ограниченной ответственностью "УралОйл", ИНН: 5902040755, ОГРН: 1166313158439
	Сведения о возможности предоставления третьим лицам персональных данных физического лица:	1.1.1	данные отсутствуют
2	Вид, номер, дата и время государственной регистрации права:	2.1	Собственность 59:23:1451003:539-59/095/2018-1 26.03.2018 11:28:37
3	Сведения об осуществлении государственной регистрации сделки, права без необходимого в силу закона согласия третьего лица, органа:	3.1	данные отсутствуют
4	Ограничение прав и обременение объекта недвижимости:	не зарегистрировано	
5	Договоры участия в долевом строительстве:	не зарегистрировано	
6	Заявленные в судебном порядке права требования:	данные отсутствуют	
7	Сведения о возможности предоставления третьим лицам персональных данных физического лица	данные отсутствуют	
8	Сведения о возражении в отношении зарегистрированного права:	данные отсутствуют	
9	Сведения о наличии решения об изъятии объекта недвижимости для государственных и муниципальных нужд:	данные отсутствуют	
10	Сведения о невозможности государственной регистрации без личного участия правообладателя или его законного представителя:	данные отсутствуют	
11	Правопритязания и сведения о наличии поступивших, но не рассмотренных заявлений о проведении государственной регистрации права (перехода, прекращения права), ограничения права или обременения объекта недвижимости, сделки в отношении объекта недвижимости:	отсутствуют	

полное наименование должности	 ДОКУМЕНТ ПОДПИСАН ЭЛЕКТРОННОЙ ПОДПИСЬЮ	инициалы, фамилия
	Сертификат: 3094B7974B3CA8E1F07A347CFAD6FA78 Владелец: ФЕДЕРАЛЬНАЯ СЛУЖБА ГОСУДАРСТВЕННОЙ РЕГИСТРАЦИИ, КАДАСТРА И КАРТОГРАФИИ Действителен: с 17.05.2022 по 10.08.2023	

КОПИЯ ВЕРНА  
НАЧАЛЬНИК УПРАВЛЕНИЯ

*Александр Александрович*



Выписка из Единого государственного реестра недвижимости об объекте недвижимости

Описание местоположения объекта недвижимости

Сооружение

вид объекта недвижимости

Лист № 1 раздела 5

Всего листов раздела 5: 1

Всего разделов: 4

Всего листов выписки: 18

01.06.2023г. № КУВИ-001/2023-126621346

Кадастровый номер:

59:23:1451003:539

Схема расположения объекта недвижимости (части объекта недвижимости) на земельном участке(ах)



Масштаб 1:2000

Условные обозначения:



ДОКУМЕНТ ПОДПИСАН

ЭЛЕКТРОННОЙ ПОДПИСЬЮ

Сертификат: 3094B7974B3A8E1F07A347CFAD6FA78

Владелец: ФЕДЕРАЛЬНАЯ СЛУЖБА ГОСУДАРСТВЕННОЙ  
РЕГИСТРАЦИИ, КАДАСТРА И КАРТОГРАФИИ  
Действителен: с 17.05.2022 по 10.08.2023

полное наименование должности

инициалы, фамилия

КОПИЯ ВЕРНА  
НАЧАЛЬНИК УПРАВЛЕНИЯ

*Александр Александрович*



**АКТ №2**  
**обследования территории населенного пункта**

Казарма 1279-й км

Двадцать третья ноября две тысячи двадцать второго года

Время: 10-00

Комиссией по рассмотрению вопроса об упразднении населенных пунктов, расположенных на территории Куединского муниципального округа, созданная постановлением администрации от 28.10.2022 года № КМО-01-07-828 «О создании комиссии по рассмотрению вопроса об упразднении населенных пунктов, расположенных на территории Куединского муниципального округа Пермского края», в составе:

**Фламенг Людмилы Валерьевны** - начальника Управления имущественных отношений администрации Куединского муниципального округа Пермского края, заместителя председателя комиссии,

**Гарайшиной Марины Эдуардовы** - начальника отдела градостроительного регулирования Управления имущественных отношений администрации Куединского муниципального округа Пермского края, секретаря комиссии,


**Носковой Марии Андреевны** - главного специалиста доходов Управления имущественных отношений администрации Куединского муниципального округа Пермского края,

и во исполнение Протокола заседания комиссии по рассмотрению вопроса об упразднении населенных пунктов на территории Куединского муниципального округа от 18.11.2022 года проведено обследование территории населенного пункта Казарма 1279-й км.

В ходе обследования установлено: населенный пункт расположен северозападнее д. Калмияры с южной стороны Горьковской железной дороги. На территории населенного пункта расположен жилой дом в бетонном исполнении без крыши и окон (фото 2, 3, 4). Строение располагается юго-восточнее остановочного пункта «Казарма 1279-й км». Имеется колодец (фото 5). Следы проживания и присутствия человека отсутствуют. Со слов жителей Казармы 1281-й км электропоезд, курсирующий по направлению «Чернушка – Янаул» на остановочном пункте останавливается. Подъезд к населенному пункту осуществляется по полевой дороге от автомобильной дороги «Русские Чикаши – Калмияры» по направлению на северо-запад 1,3 км, затем по полевой дороге вдоль железной дороги на запад 0,5 км. Ближайшим населенным пунктом является д. Калмияры.

Географические координаты места обследования N56°26'37.8024", E55°42'37.2867".

Заместитель председателя комиссии  
Секретарь комиссии

  
\_\_\_\_\_  
Фламенг Л.В.  
Гарайшина М.Э.

Члены комиссии:

  
\_\_\_\_\_  
Носкова М.А.



Приложение  
к акту обследования  
от "23 " ноября 2022 г. № 2

Пермский край, Куединский муниципальный округ, Казарма 1279-й км  
(место проведения обследования - наименование района, городского округа, населенного пункта)



Фото 1



Фото 2







Фото 3




Фото 4



*Александр Николаевич*



Фото 5



*Александр Александрович*



**АКТ №3**  
**обследования территории населенного пункта**

Казарма 1287-й км

Двадцать третье ноября две тысячи двадцать второго года

Время: 11-00

Комиссией по рассмотрению вопроса об упразднении населенных пунктов, расположенных на территории Куединского муниципального округа, созданная постановлением администрации от 28.10.2022 года № КМО-01-07-828 «О создании комиссии по рассмотрению вопроса об упразднении населенных пунктов, расположенных на территории Куединского муниципального округа Пермского края», в составе:

**Фламенг Людмилы Валерьевны** - начальника Управления имущественных отношений администрации Куединского муниципального округа Пермского края, заместителя председателя комиссии,

**Гарайшиной Марины Эдуардовы** - начальника отдела градостроительного регулирования Управления имущественных отношений администрации Куединского муниципального округа Пермского края, секретаря комиссии,

**Носковой Марии Андреевны** - главного специалиста доходов Управления имущественных отношений администрации Куединского муниципального округа Пермского края,

и во исполнение Протокола заседания комиссии по рассмотрению вопроса об упразднении населенных пунктов на территории Куединского муниципального округа от 18.11.2022 года проведено обследование территории населенного пункта Казарма 1279-й км.

В ходе обследования установлено: населенный пункт расположен с северной стороны Горьковской железной дороги возле остановочного пункта «Казарма 1287-й км». На месте обследования обнаружены развалины 1 жилого бревенчатого жилого дома (муниципального) без крыши и окон (фото 3, 4), 1 бревенчатого строения (фото 2) и 2 деревянных строений некапитального характера (фото 5, 6).

Имеется объект железнодорожного хозяйства – будка (фото 2). Есть колодец. Признаки постоянного или временного проживания граждан отсутствуют. Со слов жителей Казармы 1281-й км на остановочном пункте электропоезд, курсирующий по направлению «Чернушка – Янаул», на остановочном пункте не останавливается. Подъезд к населенному пункту осуществляется по полевой дороге от автомобильной дороги «Куеда – Чернушка – Русские Чикаши» вдоль северной стороны железной дороги по направлению на восток 3,3 км. Имеется подъезд по полевой дороге от автомобильной дороги «Куеда – Чернушка» по направлению на юг 1,5 км. Ближайшим населенным пунктом является с. Русские Чикаши.

Географические координаты места обследования N56°28'49.7897", E55°48'42.0743"

Заместитель председателя комиссии

Секретарь комиссии

Члены комиссии:

  
\_\_\_\_\_  
Фламенг Л.В.  
\_\_\_\_\_  
Гарайшина М.Э.  
\_\_\_\_\_  
Носкова М.А.

КОПИЯ ВЕРНА  
НАЧАЛЬНИК УПРАВЛЕНИЯ

Приложение  
к акту обследования  
от "23\_" ноября 2022 г. № 3

Пермский край, Куединский муниципальный округ, Казарма 1287-й км  
(место проведения обследования - наименование района, городского округа, населенного пункта)



Фото 1



Фото 2



Фото 2

УПРАВЛЕНИЕ  
ПО ТЕХНИЧЕСКОМУ РЕГУЛИРОВАНИЮ И МЕТРОЛОГИИ  
ПЕРМСКОГО КРАЯ  
ОГРН 1205900000000  
КУЕДИНСКИЙ МУНИЦИПАЛЬНЫЙ ОКРУГ  
КАЗАРМА  
НАЧАЛЬНИК УПРАВЛЕНИЯ  
*Александр Владимирович*





Фото 3



Фото 4

УПРАВЛЕНИЕ МУНИЦИПАЛЬНЫХ ОТНОШЕНИЙ АДМИНИСТРАЦИИ  
МУНИЦИПАЛЬНОГО РАЙОНА ПЕРМСКОГО КРАЯ \* ОГРН  
КОШЕВ ВЕРНА  
НАЧАЛЬНИК УПРАВЛЕНИЯ  
*В.В. Кошев*





Фото 5



Фото 6



КОШТАК  
НАЧАЛЬНИК УПРАВЛЕНИЯ

*Владимир Николаевич*





АДМИНИСТРАЦИЯ  
КУЕДИНСКОГО МУНИЦИПАЛЬНОГО ОКРУГА  
ПЕРМСКОГО КРАЯ

ПОСТАНОВЛЕНИЕ

22.02.2023

№ КМО-01-06-160


Об утверждении топографической карты  
местоположения населенного пункта  
Казармы 1279-й км на территории  
Куединского муниципального  
округа Пермского края

На основании статьи 3.14 Закона Пермской области от 28 февраля 1996 года № 416-67 «Об административно-территориальном устройстве Пермского края» администрация Куединского муниципального округа ПОСТАНОВЛЯЕТ:

1. Утвердить прилагаемую топографическую карту местоположения населенного пункта Казарма 1279-й км на территории Куединского муниципального округа Пермского края.

2. Контроль за исполнением постановления возложить на заместителя главы администрации Куединского муниципального округа по вопросам инфраструктуры.

Глава муниципального округа –  
глава администрации Куединского  
муниципального округа  
Пермского края



А.С. Верхоланцев

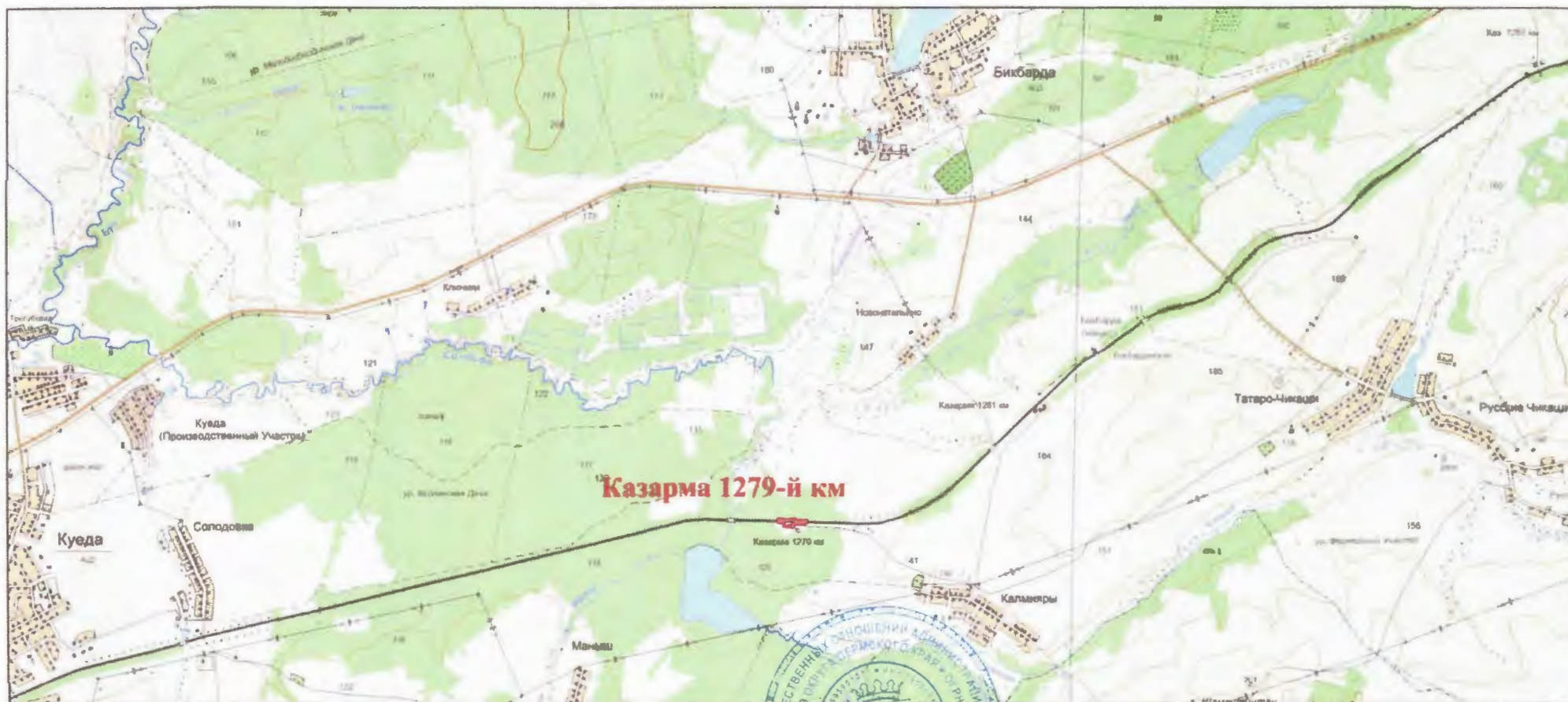


**Топографическая карта населенного пункта Казарма 1279-й км  
Куединского муниципального округа Пермского края**

Общая площадь 0,9 га

Расстояние до административного центра п. Куеда - 20 км, до школы с. Бикбарда - 12,4 км,  
ФАП с. Русские Чикаши - 6,2 км, почтового отделения с. Русские Чикаши - 6,2 км.

УТВЕРЖДЕНА  
постановлением  
администрации Куединского  
муниципального округа  
Пермского края  
от 22.02.2023 № КМО-01-06-160



Масштаб: 1:50 000

Составил: начальник отдела градостроительного регулирования Управления муниципальных отношений администрации Куединского муниципального округа Пермского края Гарайшина М.Э.



АДМИНИСТРАЦИЯ  
КУЕДИНСКОГО МУНИЦИПАЛЬНОГО ОКРУГА  
ПЕРМСКОГО КРАЯ

ПО С Т А Н О В Л Е Н И Е

22.02.2023

№ КМО-01-06-161


**Об утверждении топографической карты  
местоположения населенного пункта  
Казармы 1287-й км на территории  
Куединского муниципального  
округа Пермского края**

Руководствуясь Федеральным законом от 12 октября 2003 года № 131-ФЗ «Об общих принципах организации местного самоуправления в Российской Федерации», статьей 14 Закона Пермской области от 28 февраля 1996 года № 416-67 «Об административно-территориальном устройстве Пермского края», на основании Устава Куединского муниципального округа Пермского края, администрация Куединского муниципального округа **ПОСТАНОВЛЯЕТ**:

1. Утвердить прилагаемую топографическую карту местоположения населенного пункта Казарма 1287-й км на территории Куединского муниципального округа Пермского края.

2. Контроль за исполнением постановления возложить на заместителя главы администрации Куединского муниципального округа по вопросам инфраструктуры.

Глава муниципального округа –  
глава администрации Куединского  
муниципального округа  
Пермского края



А.С. Верхоланцев



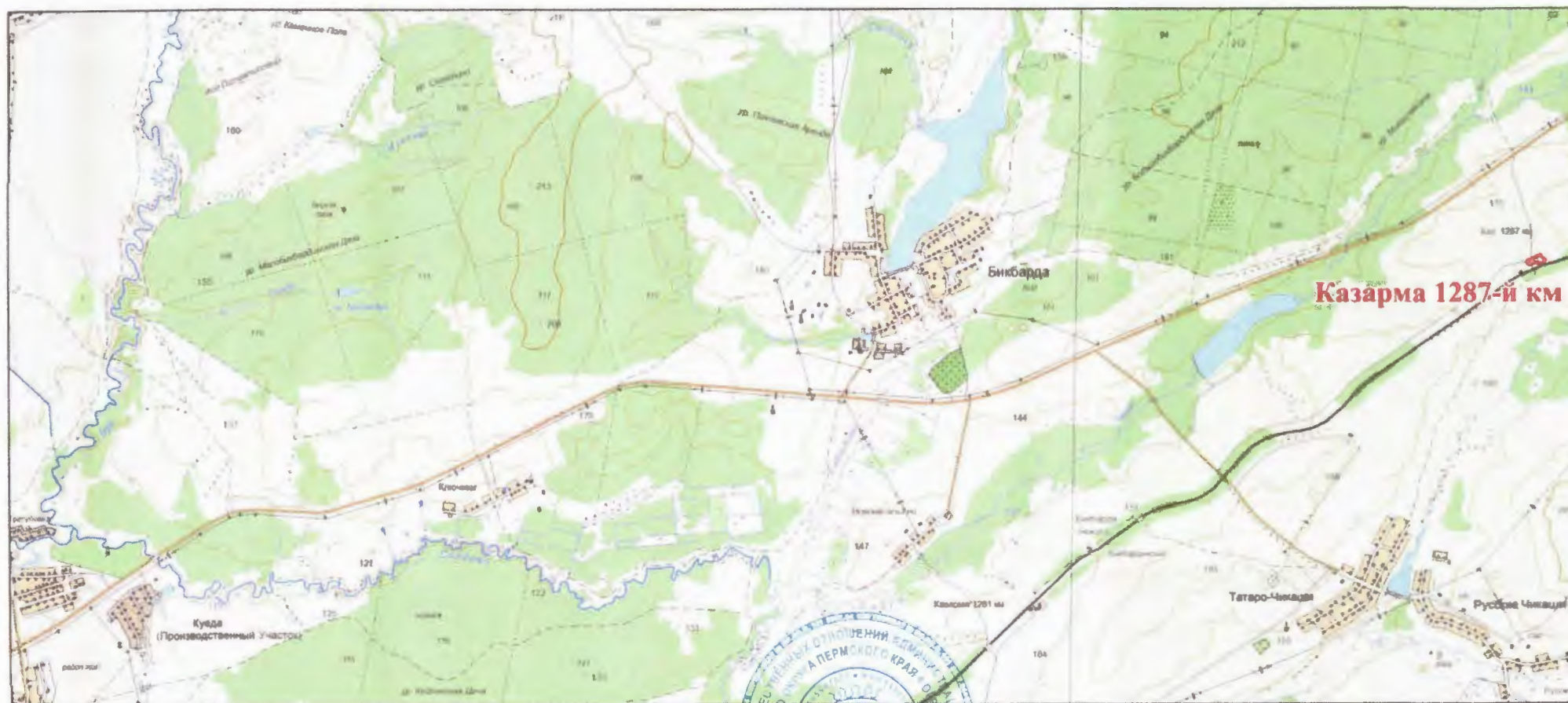


**Топографическая карта населенного пункта Казарма 1287-й км  
Куединского муниципального округа Пермского края**

Общая площадь 0,7 га

Расстояние до административного центра п. Куеда - 17,2 км, до школы с. Бикбарда - 9,1 км,  
ФАП с. Русские Чикаши - 8,8 км, почтового отделения с. Русские Чикаши - 8,8 км.

УТВЕРЖДЕНА  
постановлением  
администрации Куединского  
муниципального округа  
Пермского края  
от 22.02.2023 № КМО-01-06-161



Масштаб: 1:50 000

Составил: начальник отдела градостроительного регулирования Управления имущественных отношений администрации Куединского муниципального округа Пермского края *Гарайшина М.Э.*



**АКТ**  
**об исключении из учетных данных**  
**населенного пункта Казарма 1279-й км**  
**Куединского муниципального округа Пермского края**

Казарма 1279-й км

Девятнадцатое мая две тысячи двадцать третьего года

Время: 14-00

Комиссия по рассмотрению вопроса об упразднении населенных пунктов, расположенных на территории Куединского муниципального округа, созданная постановлением администрации от 28.10.2022 года № КМО-01-07-828 «О создании комиссии по рассмотрению вопроса об упразднении населенных пунктов, расположенных на территории Куединского муниципального округа Пермского края» (в редакции постановлений от 13.02.2023 № КМО-01-07-102, от 19.05.2023 № КМО-01-06-437) в составе:

**Варзаносовой Ирины Николаевны** - заместителя главы по вопросам инфраструктуры администрации Куединского муниципального округа Пермского края, председателя комиссии,

**Фламенг Людмилы Валерьевны** - начальника Управления имущественных отношений администрации Куединского муниципального округа Пермского края, заместителя председателя комиссии,

**Гарайшиной Марины Эдуардовы** - начальника отдела градостроительного регулирования Управления имущественных отношений администрации Куединского муниципального округа Пермского края, секретаря комиссии,

**Приваловой Ольги Викторовны** - начальника отдела по регулированию земельных отношений Управления имущественных отношений администрации Куединского муниципального округа Пермского края,

**Носковой Марии Андреевны** - главного специалиста доходов Управления имущественных отношений администрации Куединского муниципального округа Пермского края,

**Плотниковой Татьяны Михайловны** - территориального управляющего Бикбардинской территорией администрации Куединского муниципального округа Пермского края,

**Шарибзяновой Татьяны Михайловны** - территориального управляющего Большегондырской территорией администрации Куединского муниципального округа Пермского края,

**Русина Владимира Михайловича** - Председателя Думы Куединского муниципального округа Пермского края,

**Марданова Евгения Германовича** - депутата Думы Куединского муниципального округа Пермского края,

**Мерзляковой Ольги Валерьевны** – начальника правового отдела администрации Куединского муниципального округа Пермского края,

**Зариповой Риммы Загитовны** - начальника Чернушинского межмуниципального отдела Управления Росреестра по Пермскому краю,

**Исмагиловой Ольги Витальевны** – начальника отдела землеустройства и мониторинга земель, кадастровой оценки недвижимости Управления Росреестра по Пермскому краю,

и в соответствии со статьей 13 Закона Пермской области от 28.02.1996г. № 416-67 «Об административно-территориальном устройстве Пермского края» и во исполнение протокола заседания комиссии по рассмотрению вопроса об упразднении населенных пунктов на территории Куединского муниципального округа от 27.01.2023 года, на основании материалов выездного обследования территории населенного пункта 23 ноября 2022 года, сведений филиала ФГБУ «ФКП Росреестра» по Пермскому краю, сведений Куединского филиала ГБУ «ЦТИ Пермского края», сведений отдела МВД Российской Федерации по Пермскому краю «Куединский» и сведений, имеющихся в администрации Куединского муниципального округа,

составили акт о нижеследующем:

Населенный пункт Казарма 1279-й км (далее – населенный пункт) расположен северо-западнее д. Калмияры с южной стороны Горьковской железной дороги, частично в полосе отвода железной дороги АО «Российские железные дороги». Населенный пункт был образован в целях обслуживания железнодорожных путей. В настоящее время потребность в постоянном проживании работников АО «РЖД» в населенном пункте отсутствует.

На территории населенного пункта жилые помещения, земельные участки, предоставленные гражданам, отсутствуют, разрешения на строительство объектов капитального строительства не выдавались, документация по планировке территории не разрабатывалась. Кроме того, населенный пункт является труднодоступным ввиду отсутствия к нему подъездных путей в отдельные сезоны года и плохие погодные условия.

Подъезд к населенному пункту осуществляется по полевой дороге от автомобильной дороги «Русские Чикаши – Калмияры» по направлению на северо-запад 1,3 км, затем по полевой дороге вдоль железной дороги на запад 0,5 км. Ближайшим населенным пунктом является д. Калмияры, расстояние до которого составляет 1,8 км, до административного центра п. Куеда – 20 км.

Комиссией неоднократно в разные сезоны года осуществлялось выезды на территорию населенного пункта.

В ходе обследования территории населенного пункта от 23 ноября 2022 года установлено отсутствие производственных и социальных строений, обнаружены остатки жилого строения, а именно стены жилого бревенчатого жилого дома в бетонном исполнении без крыши и окон. Признаки постоянного или временного проживания граждан отсутствуют.

Согласно сведениям, полученным из похозяйственной книги, в населенном пункте до 01.02.2023 года проживала Шарипова Фардуна 05.08.1947г.р. (на текущий период администрацией муниципального округа с Шариповой Ф. заключен договор социального найма жилого помещения по адресу: Куединский муниципальный округ, п. Куеда, ул. Карла Либкнехта, д. 36, кв. 3).

Согласно сведениям, полученным из отдела МВД России по Пермскому краю «Куединский» от 08.02.2023г. № 1267 по адресу: Пермский край, Куединский район, Казарма 1279-й км проживали 4 человека, на текущий период зарегистрированные жители по месту жительства (пребывания) Казарма 1279-й км отсутствуют.

Согласно сведениям, полученным из ГБУ «ЦТИ Пермского края» от 04.05.2023 г. № СЭД-31.2-1.00.Исх-2119, в архиве Куединского филиала Государственного бюджетного учреждения Пермского края «Центр технической инвентаризации и кадастровой оценки Пермского края» информация о наличии в населенном пункте разъезд Казарма 1279-й км жилых помещений отсутствует, объекты капитального строительства, зарегистрированные права собственности отсутствуют.

В ответ на обращение администрации Куединского муниципального округа, направленное в Управление Росреестра по Пермскому краю о предоставлении выборки из Единого государственного реестра недвижимости (далее соответственно – филиал ФГБУ «ФКП Росреестра» по Пермскому краю, ЕГРН) об объектах капитального строительства, жилых помещениях, расположенных в населенном пункте, в том числе право собственности граждан, на которые было зарегистрировано после 31.01.1998г., о земельных участках, расположенных в населенном пункте, в том числе предоставленных гражданам или юридическим лицам для ведения личного подсобного хозяйства, индивидуального жилищного строительства или для комплексного освоения в целях жилищного строительства получен ответ 08.12.2022 г. № 01-82/2959 о том, что сведения, содержащиеся в ЕГРН, предоставляются в форме электронного документа или в форме документа на бумажном носителе в виде копии документа, на основании которого сведения внесены в ЕГРН, выписки из ЕГРН или ином виде, установленном органом нормативно-правового регулирования. Дополнительно сообщено, что в ФГИС ЕГРН относительно населенного пункта Казарма 1279-й км информация об объектах недвижимости отсутствует.

Населенный пункт расположен на территории кадастрового квартала 59:23:2111120. В соответствии с кадастровым планом территории от 14.11.2022г. в границах населенного пункта расположен земельный участок с кадастровым номером 59:23:2111120:2, который входит в единое землепользование 59:23:0000000:6.

В соответствии с выпиской из ЕГРН от 20.02.2023г. № КУВИ-001/2023-41932365 земельный участок с кадастровым номером 59:23:0000000:6 находится в собственности Российской Федерации, предоставлен в аренду ООО «Российские железные дороги», вид разрешенного использования земельного участка «Железнодорожный транспорт 7.1».

Вдоль железной дороги имеется остановочный пункт «Казарма 1279-й км» для электропоезда, курсирующего по направлению «Чернушка – Янаул». Остановочным пунктом пользуются жители д. Калмияры.

На территории населенного пункта имеются развалины жилого дома, признаков использования земельных участков не обнаружены, не производятся

посадки сельскохозяйственных культур, земля не обрабатывается, не производится выпас скота, полностью отсутствуют жители, жилые помещения находящиеся в собственности граждан, земельные участки, предоставленные гражданам или юридическим лицам для жилищного строительства или комплексного освоения в целях жилищного строительства, объекты социального, экономического и культурного назначения, медицинские и образовательные учреждения, автомобильные дороги и другие сети жилищно-коммунальной инфраструктуры (водоснабжение, электроснабжение, сотовая связь), хозяйствующие субъекты, осуществляющие предпринимательскую деятельность.

Упразднение населенного пункта Казарма 1279-км запланировано Генеральным планом Куединского муниципального округа, утвержденным Решением Думы Куединского муниципального округа от 23.12.2021 года № 257.




На основании изложенного, комиссия пришла к выводу о необходимости исключения учетных данных из Реестра административно-территориальных единиц Пермского края населенный пункт Казарма 1279-й км Куединского муниципального округа.

Настоящий акт составлен в трех экземплярах.










Председатель комиссии

Заместитель председателя комиссии

Секретарь комиссии

  
\_\_\_\_\_  
Варзаносова И.Н.  
  
\_\_\_\_\_  
Фламенг Л.В.  
  
\_\_\_\_\_  
Гарайшина М.Э.

Члены комиссии:

  
\_\_\_\_\_  
Привалова О.В.  
  
\_\_\_\_\_  
Носкова М.А.  
  
\_\_\_\_\_  
Плотникова Т.М.  
  
\_\_\_\_\_  
Шарибзянова Т.М.  
  
\_\_\_\_\_  
Русин В.М.  
  
\_\_\_\_\_  
Марданов Е.Г.  
  
\_\_\_\_\_  
Мерзлякова О.В.  
  
\_\_\_\_\_  
Зарипова Р.З.  
  
\_\_\_\_\_  
Исмагилова О.В.



**АКТ**  
**об исключении из учетных данных**  
**населенного пункта Казарма 1287-й км**  
**Куединского муниципального округа Пермского края**

Казарма 1287-й км

Девятнадцатое мая две тысячи двадцать третьего года

Время: 15-00

Комиссия по рассмотрению вопроса об упразднении населенных пунктов, расположенных на территории Куединского муниципального округа, созданная постановлением администрации от 28.10.2022 года № КМО-01-07-828 «О создании комиссии по рассмотрению вопроса об упразднении населенных пунктов, расположенных на территории Куединского муниципального округа Пермского края» (в редакции постановлений от 13.02.2023 № КМО-01-07-102, от 19.05.2023 № КМО-01-06-437) в составе:

**Варзаносовой Ирины Николаевны** - заместителя главы по вопросам инфраструктуры администрации Куединского муниципального округа Пермского края, председателя комиссии,

**Фламенг Людмилы Валерьевны** - начальника Управления имущественных отношений администрации Куединского муниципального округа Пермского края, заместителя председателя комиссии,

**Гарайшиной Марины Эдуардовы** - начальника отдела градостроительного регулирования Управления имущественных отношений администрации Куединского муниципального округа Пермского края, секретаря комиссии,

**Приваловой Ольги Викторовны** - начальника отдела по регулированию земельных отношений Управления имущественных отношений администрации Куединского муниципального округа Пермского края,

**Носковой Марии Андреевны** - главного специалиста доходов Управления имущественных отношений администрации Куединского муниципального округа Пермского края,

**Плотниковой Татьяны Михайловны** - территориального управляющего Бикбардинской территорией администрации Куединского муниципального округа Пермского края,

**Шарибзяновой Татьяны Михайловны** - территориального управляющего Большегондырской территорией администрации Куединского муниципального округа Пермского края,

**Русина Владимира Михайловича** - Председателя Думы Куединского муниципального округа Пермского края,

**Марданова Евгения Германовича** - депутата Думы Куединского муниципального округа Пермского края,

**Мерзляковой Ольги Валерьевны** – начальника правового отдела администрации Куединского муниципального округа Пермского края,

**Зариповой Риммы Загитовны** - начальника Чернушинского межмуниципального отдела Управления Росреестра по Пермскому краю,

**Исмагиловой Ольги Витальевны** – начальника отдела землеустройства и мониторинга земель, кадастровой оценки недвижимости Управления Росреестра по Пермскому краю,

и в соответствии со статьей 13 Закона Пермской области от 28.02.1996г. № 416-67 «Об административно-территориальном устройстве Пермского края» и во исполнение протокола заседания комиссии по рассмотрению вопроса об упразднении населенных пунктов на территории Куединского муниципального округа от 27.01.2023 года, на основании материалов выездного обследования территории населенного пункта 23 ноября 2022 года, сведений филиала ФГБУ «ФКП Росреестра» по Пермскому краю, сведений ГБУ «ЦТИ Пермского края», сведений Отдела МВД России «Куединский» и сведений, имеющихся в администрации Куединского муниципального округа,

составили акт о нижеследующем:

Населенный пункт Казарма 1287-й км (далее – населенный пункт) расположен северо-восточнее с. Русские Чикаши с северной стороны Горьковской железной дороги, частично в полосе отвода железной дороги АО «Российские железные дороги». Населенный пункт был образован в целях обслуживания железнодорожных путей. В настоящее время потребность в постоянном проживании работников АО «РЖД» в населенном пункте отсутствует.

На территории населенного пункта жилые помещения, земельные участки, предоставленные гражданам, отсутствуют, разрешения на строительство объектов капитального строительства не выдавались, документация по планировке территории не разрабатывалась. Кроме того, населенный пункт является труднодоступным ввиду отсутствия к нему подъездных путей в отдельные сезоны года и плохие погодные условия.

Подъезд к населенному пункту осуществляется по полевой дороге от автомобильной дороги «Куеда – Чернушка – Русские Чикаши» вдоль северной стороны железной дороги по направлению на восток 3,3 км. Имеется подъезд по полевой дороге от автомобильной дороги «Куеда – Чернушка» по направлению на юг 1,5 км. Расстояние до ближайшего населенного пункта с. Русские Чикаши составляет 3,5 км.

Комиссией неоднократно в разные сезоны года осуществлялось выезды на территорию данного населенного пункта

В ходе обследования территории населенного пункта от 23 ноября 2022 года установлено отсутствие производственных и социальных строений, обнаружены остатки жилых строений, а именно стены жилого бревенчатого жилого дома без крыши и окон в ветхом состоянии, остатки деревянных строений некапитального характера. Признаки постоянного или временного проживания граждан отсутствуют.

Согласно сведениям, полученным из похозяйственной книги, в населенном пункте ранее проживали Талипов Эльмир Фанауевич 06.01.1981 г.р. (умер), Талипов Ильнур Фанауевич 05.02.1983г.р., Суфиев Джамиль Газимьянович 06.04.1966 г.р., Суфиев Газинур Газимьянович 09.06.1961г.р. (умер).

Согласно сведениям, полученным из отдела МВД России по Пермскому краю «Куединский» от 24.10.2022г. № 12835, зарегистрированные граждане в населенном пункте отсутствуют. Ранее проживающие в населенном пункте

Талипов Ильнур Фанауевич 05.02.1983г.р. зарегистрирован по адресу: Пермский край, г. Чернушка, ул. Тер. СНТ Полиграфист, д. 20 с 03.02.2021г. по настоящее время, Суфиев Джамиль Газимьянович 06.04.1966 г.р. зарегистрирован по адресу: Пермский край, Куединский м.о., с. Краснояр, ул. Армянская, д. 3, кв. 3.

До 03.08.2022 года в населенном пункте Казарма 1287-й км проживал Суфиев Джамиль Газимьянович 06.04.1966 г.р. (на текущий период администрацией муниципального округа с Суфиевым Д.Г. заключен договор социального найма жилого помещения по адресу: Куединский муниципальный округ, с. Краснояр, ул. Армянская, д. 3, кв. 3).

Согласно сведениям, полученным из ГБУ «ЦТИ Пермского края» от 04.05.2023г. № СЭД-31.2-1.00.Исх-2118, в архиве Куединского филиала Государственного бюджетного учреждения Пермского края «Центр технической инвентаризации и кадастровой оценки Пермского края информация о наличии в населенном пункте Казарма 1287-й км жилых помещений отсутствует, объекты капитального строительства, зарегистрированные права собственности отсутствуют.

В ответ на обращение администрации Куединского муниципального округа, направленное в Управление Росреестра по Пермскому краю о предоставлении выборки из Единого государственного реестра недвижимости об объектах капитального строительства, жилых помещениях, расположенных в населенном пункте, в том числе право собственности граждан, на которые было зарегистрировано после 31.01.1998г., о земельных участках, расположенных в населенном пункте, в том числе предоставленных гражданам или юридическим лицам для ведения личного подсобного хозяйства, индивидуального жилищного строительства или для комплексного освоения в целях жилищного строительства получен ответ 08.12.2022 г. № 01-82/2959 о том, что сведения, содержащиеся в ЕГРН, предоставляются в форме электронного документа или в форме документа на бумажном носителе в виде копии документа, на основании которого сведения внесены в ЕГРН, выписки из ЕГРН или ином виде, установленном органом нормативно-правового регулирования. Дополнительно сообщается, что в ФГИС ЕГРН относительно населенного пункта Казарма 1287-й км содержится актуальная информация о следующем объекте недвижимости: Пермский край, Куединский р-н, 0,9 км. севернее Казарма 1287-й км (кадастровый номер 59:23:1451002:42). Согласно выписке из Единого государственного реестра недвижимости, об объекте недвижимости от 12.02.2023г. № КУВИ-001/2023-34671690 объект недвижимости по данному адресу является земельным участком с разрешенным видом использования «для сельскохозяйственного использования» площадью 837000 кв. м из состава земель сельскохозяйственного назначения, расположен за границами населенного пункта Казарма 1287-й км.

Населенный пункт расположен на территории кадастрового квартала 59:23:1451003. В соответствии с кадастровым планом территории от 16.11.2022г. в границах населенного пункта расположен земельный участок с кадастровым номером 59:23:1451003:1, который входит в единое землепользование 59:23:0000000:6.

В соответствии с выпиской из Единого государственного реестра недвижимости от 20.02.2023г. № КУВИ-001/2023-41932365 земельный участок с



кадастровым номером 59:23:0000000:6 находится в собственности Российской Федерации, предоставлен в аренду ООО «Российские железные дороги», вид разрешенного использования земельного участка «Железнодорожный транспорт 7.1».

На месте населенного пункта имеются развалины жилого дома и хозяйственных строений, признаков использования земельных участков не обнаружены, не производятся посадки сельскохозяйственных культур, земля не обрабатывается, не производится выпас скота, полностью отсутствуют жители, жилые помещения находящиеся в собственности граждан, земельные участки, предоставленные гражданам или юридическим лицам для жилищного строительства или комплексного освоения в целях жилищного строительства, объекты социального, экономического и культурного назначения, медицинские и образовательные учреждения, автомобильные дороги и другие сети жилищно-коммунальной инфраструктуры (водоснабжение, электроснабжение, сотовая связь), хозяйствующие субъекты, осуществляющие предпринимательскую деятельность.

Упразднение населенного пункта запланировано Генеральным планом Куединского муниципального округа, утвержденным Решением Думы Куединского муниципального округа от 23.12.2021 года № 257.


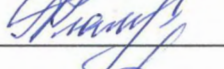

На основании изложенного, комиссия пришла к выводу о необходимости исключения учетных данных из Реестра административно-территориальных единиц Пермского края населенный пункт Казарма 1287-й км Куединского муниципального округа.

Настоящий акт составлен в трех экземплярах.










Председатель комиссии

Заместитель председателя комиссии

Секретарь комиссии

  
\_\_\_\_\_  
  
\_\_\_\_\_  
  
\_\_\_\_\_ Варзаносова И.Н.  
Фламенг Л.В.  
Гарайшина М.Э.

Члены комиссии:

  
\_\_\_\_\_  
  
\_\_\_\_\_  
  
\_\_\_\_\_  
  
\_\_\_\_\_  
  
\_\_\_\_\_  
  
\_\_\_\_\_  
  
\_\_\_\_\_  
  
\_\_\_\_\_  
  
\_\_\_\_\_ Привалова О.В.  
Носкова М.А.  
Плотникова Т.М.  
Шарибзянова Т.М.  
Русин В.М.  
Марданов Е.Г.  
Мерзлякова О.В.  
Зарипова Р.З.  
Исмагилова О.В.