



ПОСТАНОВЛЕНИЕ АДМИНИСТРАЦИИ ИЛЬИНСКОГО ГОРОДСКОГО ОКРУГА

20.12.2021

№ 520-276-1.0-01-04


Об утверждении топографических карт местоположения населенных пунктов Ильинского городского округа

В соответствии со статьей 14 Закона Пермской области от 28 февраля 1996 г. № 416-67 «Об административно - территориальном устройстве Пермского края», руководствуясь Генеральным планом Ильинского городского округа, утвержденным решением Думы Ильинского городского округа от 17 ноября 2021 года № 117-276-6.0-01-07, администрация Ильинского городского округа ПОСТАНОВЛЯЕТ:

1. Утвердить прилагаемые топографические карты местоположения населенных пунктов деревня Деники и деревня Ромаши.
2. Настоящее постановление подлежит официальному опубликованию (обнародованию) в порядке, определенном Уставом Ильинского городского округа.
3. Настоящее постановление вступает в силу после официального опубликования (обнародования).
4. Контроль за исполнением постановления возложить на заместителя главы администрации городского округа по финансово-экономическим вопросам, начальника финансового управления Л. П. Коняеву.

Глава городского округа –
глава администрации Ильинского
городского округа

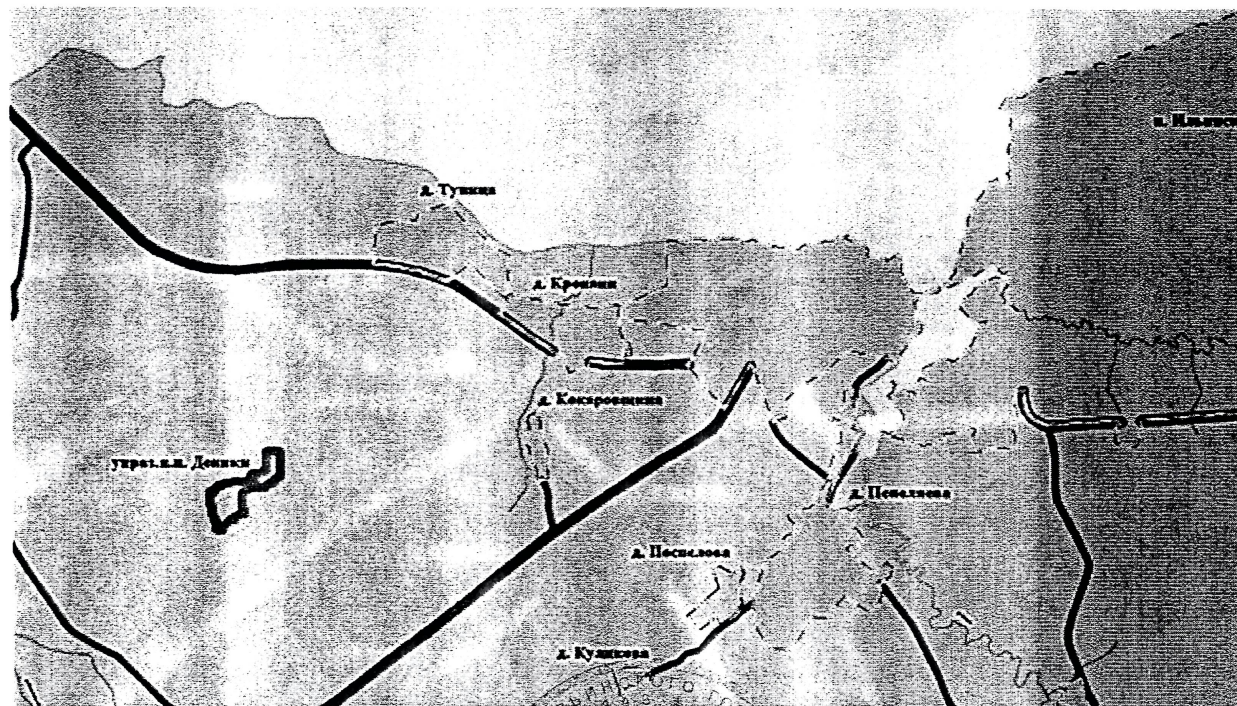
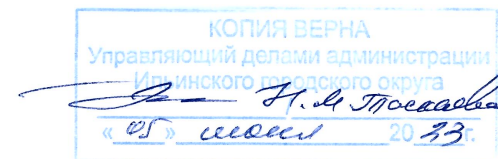
А.И. Красноборов



УТВЕРЖДЕНА
постановлением администрации
Ильинского городского округа
от 20.12.2021 № 520-276-1.0-01-04

Топографическая карта
местоположения населенного пункта деревня Деники

Общая площадь населенного пункта – 7,99 га
Адрес: Пермский край, Ильинский городской округ, д. Деники
Расстояние до административного центра – п. Ильинский – 11 км.
Расстояние до почтового отделения – 11 км.
Расстояние до ближайшей железнодорожной станции – 103 км.



Масштаб: 1:50000

Составитель: Начальник отдела градостроительства и архитектуры
управления земельных и имущественных отношений
администрации Ильинского городского округа



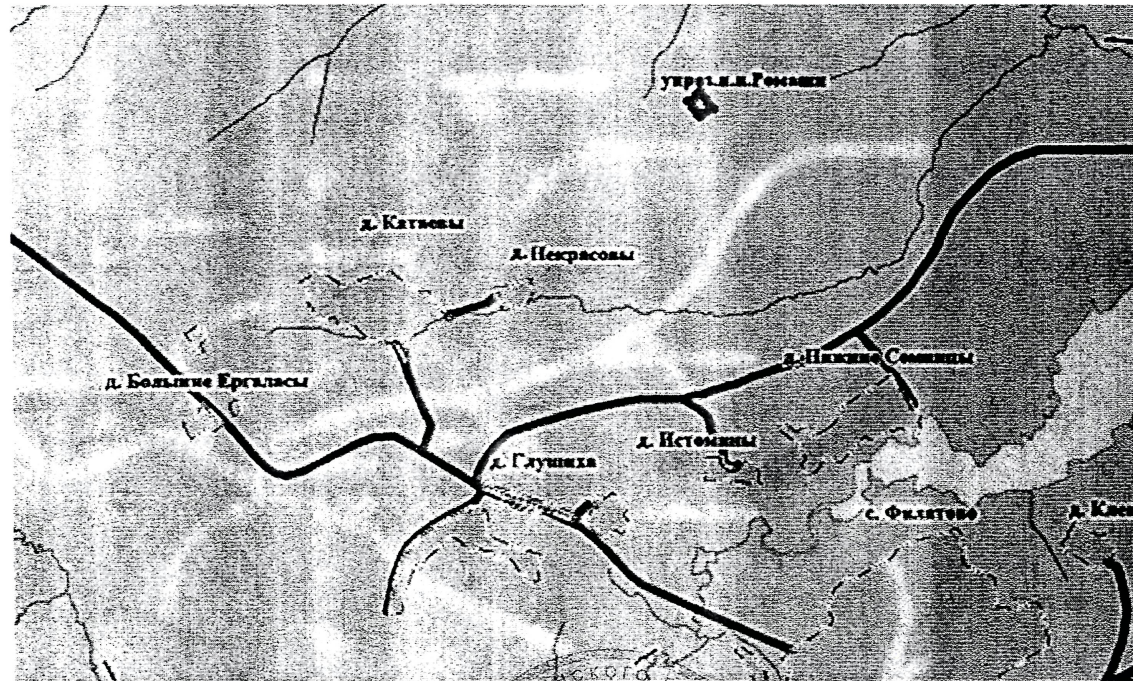
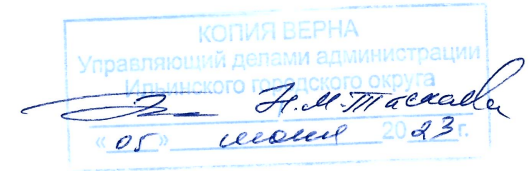
А. Л. Таскаев

А. Л. Таскаев

УТВЕРЖДЕНА
постановлением администрации
Ильинского городского округа
от 20.12.2021 № 520-276-1.0-01-04


Схематическая карта
местоположения населенного пункта деревня Ромаши

Общая площадь населенного пункта – 0,5 га
Адрес: Пермский край, Ильинский городской округ, д. Ромаши
Расстояние до административного центра – п. Ильинский – 20 км.
Расстояние до почтового отделения – 20 км.
Расстояние до ближайшей железнодорожной станции – 90 км.



Масштаб: 1:50000

Составитель: Начальник отдела градостроительства и архитектуры
управления земельных и имущественных отношений
администрации Ильинского городского округа



А. Л. Таскаев

А. Л. Таскаев