

**Отчет
о состоянии государственного долга Пермского края
за 2022 год**


тыс. рублей

Виды государственных долговых обязательств	Сумма долговых обязательств на начало года		Сведения о долговых обязательствах в отчетном году			Процентная ставка (% годовых)	Сроки возврата	Возврат (погашение) сумм долговых обязательств в отчетном году		Сумма долговых обязательств на конец года	
	основной долг	проценты	сумма обязательств	привлечено средств	начислено процентов			основной долг	проценты	основной долг	проценты
1	2	3	4	5	6	7	8	9	10	11	12
1. Ценные бумаги Пермского края (государственные ценные бумаги), в том числе:	0	0	0	0	0	0	х	0	0	0	0
1.1.	0	0	0	0	0	0	х	0	0	0	0
2. Бюджетные кредиты, привлеченные в краевой бюджет от других бюджетов бюджетной системы Российской Федерации	14 159 397,84	0,00	0,00	5 302 027,80	115 260,78	х	х	0,00	115 260,78	19 461 425,64	0,00
в том числе по договорам (соглашениям):											
2.1. Соглашение о предоставлении бюджету Пермского края из федерального бюджета бюджетного кредита для строительства, реконструкции, капитального ремонта, ремонта и содержания автомобильных дорог общего пользования (за исключением автомобильных дорог федерального значения) от 12.07.2010 г. № 01-01-06/06-243 (дополнительные соглашения от 18.07.2012 г. № 1; от 16.04.2015 г. № 2; от 13.08.2018 г. № 3)	248 855,30	0,00	0,00	0,00	248,86	0,1	с 28.11.2025 по 30.11.2034	0,00	248,86	248 855,30	0,00
2.2. Соглашение о предоставлении бюджету Пермского края из федерального бюджета бюджетного кредита на реализацию мероприятий по поддержке монопрофильных муниципальных образований от 22.12.2010 г. № 01-01-06/06-602 (дополнительные соглашения от 14.12.2011 г. № 1; от 18.07.2012 г. № 2; от 21.12.2012 г. № 3; от 22.04.2015 г. № 4; от 14.11.2016 г. № 5)	243 756,59	0,00	0,00	0,00	243,76	0,1	с 01.12.2023 по 01.12.2032	0,00	243,76	243 756,59	0,00
2.3. Соглашение о предоставлении бюджету Пермского края из федерального бюджета бюджетного кредита для частичного покрытия дефицита бюджета Пермского края в целях погашения долговых обязательств Пермского края от 10.03.2015 г. № 01-01-06/06-16 (дополнительные соглашения от 31.12.2015 г. № 1; от 25.12.2017 г. № 2; от 29.12.2018 г. № 3; от 27.05.2019 г. № 4; от 28.08.2019 г. № 5; от 25.09.2020 г. № 6/6/5/5/5/5/5; от 31.12.2020 г. № 7/7/6/6/6/6/6; от 31.12.2020 г. № 8/8/7/7/7/7/7; от 23.11.2022 № 9/9/8/8/8/8/8)	2 652 000,00	0,00	0,00	0,00	2 652,00	0,1	с 2017 г по 2029 г.	0,00	2 652,00	2 652 000,00	0,00
2.4. Соглашение о предоставлении бюджету Пермского края из федерального бюджета бюджетного кредита для частичного покрытия дефицита бюджета Пермского края в целях погашения долговых обязательств Пермского края от 30.09.2015 г. № 01-01-06/06-159 (дополнительные соглашения от 31.12.2015 г. № 1; от 25.12.2017 г. № 2; от 29.12.2018 г. № 3; от 27.05.2019 г. № 4; от 28.08.2019 г. № 5; от 25.09.2020 г. № 6/6/5/5/5/5/5; от 31.12.2020 г. № 7/7/6/6/6/6/6; от 31.12.2020 г. № 8/8/7/7/7/7/7; от 23.11.2022 № 9/9/8/8/8/8/8)	1 162 065,60	0,00	0,00	0,00	1 162,07	0,1	с 2017 г по 2029 г.	0,00	1 162,07	1 162 065,60	0,00

Виды государственных долговых обязательств	Сумма долговых обязательств на начало года		Сведения о долговых обязательствах в отчетном году			Процентная ставка (% годовых)	Сроки возврата	Возврат (погашение) сумм долговых обязательств в отчетном году		Сумма долговых обязательств на конец года	
	основной долг	проценты	сумма обязательств	привлечено средств	начислено процентов			основной долг	проценты	основной долг	проценты
1	2	3	4	5	6	7	8	9	10	11	12
2.5. Соглашение о предоставлении бюджету Пермского края из федерального бюджета бюджетного кредита для частичного покрытия дефицита бюджета Пермского края в целях погашения долговых обязательств Пермского края от 26.02.2016 г. № 01-01-06/06-35 (дополнительные соглашения от 25.12.2017 г. № 1; от 29.12.2018 г. № 2; от 27.05.2019 г. № 3; от 28.08.2019 г. №4; от 25.09.2020 г. № 6/6/5/5/5/5/5/5; от 31.12.2020 г. № 7/7/6/6/6/6/6/6; от 31.12.2020 г. № 8/8/7/7/7/7/7/7; от 23.11.2022 № 9/9/8/8/8/8/8/8)	219 970,65	0,00	0,00	0,00	219,97	0,1	с 2018 г. по 2029 г.	0,00	219,97	219 970,65	0,00
2.6. Соглашение о предоставлении бюджету Пермского края из федерального бюджета бюджетного кредита для частичного покрытия дефицита бюджета Пермского края в целях погашения долговых обязательств Пермского края от 25.08.2016 г. № 01-01-06/06-190 (дополнительные соглашения от 25.12.2017 г. № 1; от 29.12.2018 г. № 2; от 27.05.2019 г. № 3; от 28.08.2019 г. №4; от 25.09.2020 г. № 6/6/5/5/5/5/5/5; от 31.12.2020 г. № 7/7/6/6/6/6/6/6; от 31.12.2020 г. № 8/8/7/7/7/7/7/7; от 23.11.2022 № 9/9/8/8/8/8/8/8)	37 562,35	0,00	0,00	0,00	37,56	0,1	с 2018 г. по 2029 г.	0,00	37,56	37 562,35	0,00
2.7. Соглашение о предоставлении бюджету Пермского края из федерального бюджета бюджетного кредита для частичного покрытия дефицита бюджета Пермского края в целях погашения долговых обязательств Пермского края от 23.12.2016 г. № 01-01-06/06-338 (дополнительные соглашения от 25.12.2017 г. № 1; от 29.12.2018 г. № 2; от 27.05.2019 г. № 3; от 28.08.2019 г. №4; от 25.09.2020 г. № 6/6/5/5/5/5/5/5; от 31.12.2020 г. № 7/7/6/6/6/6/6/6; от 31.12.2020 г. № 8/8/7/7/7/7/7/7; от 23.11.2022 № 9/9/8/8/8/8/8/8)	252 467,00	0,00	0,00	0,00	252,47	0,1	с 2018 г. по 2029 г.	0,00	252,47	252 467,00	0,00
2.8. Соглашение о предоставлении бюджету Пермского края из федерального бюджета бюджетного кредита для частичного покрытия дефицита бюджета Пермского края в целях погашения долговых обязательств Пермского края от 23.03.2017 г. № 01-01-06/06-106 (дополнительные соглашения от 25.12.2017 г. № 1; от 29.12.2018 г. № 2; от 27.05.2019 г. № 3; от 28.08.2019 г. №4; от 25.09.2020 г. № 6/6/5/5/5/5/5/5; от 31.12.2020 г. № 7/7/6/6/6/6/6/6; от 31.12.2020 г. № 8/8/7/7/7/7/7/7; от 23.11.2022 № 9/9/8/8/8/8/8/8)	963 085,70	0,00	0,00	0,00	963,09	0,1	с 2018 г. по 2029 г.	0,00	963,09	963 085,70	0,00
2.9. Соглашение о предоставлении бюджету Пермского края из федерального бюджета бюджетного кредита для частичного покрытия дефицита бюджета Пермского края в целях погашения долговых обязательств Пермского края от 23.06.2017 г. № 01-01-06/06-173 (дополнительные соглашения от 25.12.2017 г. № 1; от 29.12.2018 г. № 2; от 27.05.2019 г. № 3; от 28.08.2019 г. №4; от 25.09.2020 г. № 6/6/5/5/5/5/5/5; от 31.12.2020 г. № 7/7/6/6/6/6/6/6; от 31.12.2020 г. № 8/8/7/7/7/7/7/7; от 23.11.2022 № 9/9/8/8/8/8/8/8)	1 700 000,00	0,00	0,00	0,00	1 700,00	0,1	с 2018 г. по 2029 г.	0,00	1 700,00	1 700 000,00	0,00
2.10. Соглашение о предоставлении бюджету Пермского края из федерального бюджета бюджетного кредита для частичного покрытия дефицита бюджета Пермского края в целях финансирования первоочередных расходов от 21.12.2017 г. № 01-01-06/06-359 (дополнительные соглашения от 27.12.2017 г. № 1; от 29.12.2018 г. № 2; от 27.05.2019 г. № 3; от 28.08.2019 г. №4; от 25.09.2020 г. № 6/6/5/5/5/5/5/5; от 31.12.2020 г. № 7/7/6/6/6/6/6/6; от 31.12.2020 г. № 8/8/7/7/7/7/7/7; от 23.11.2022 № 9/9/8/8/8/8/8/8)	124 634,65	0,00	0,00	0,00	124,63	0,1	с 2018 г. по 2029 г.	0,00	124,63	124 634,65	0,00

Виды государственных долговых обязательств	Сумма долговых обязательств на начало года		Сведения о долговых обязательствах в отчетном году			Процентная ставка (% годовых)	Сроки возврата	Возврат (погашение) сумм долговых обязательств в отчетном году		Сумма долговых обязательств на конец года	
	основной долг	проценты	сумма обязательств	привлечено средств	начислено процентов			основной долг	проценты	основной долг	проценты
1	2	3	4	5	6	7	8	9	10	11	12
2.11. Соглашение о предоставлении бюджету Пермского края из федерального бюджета бюджетного кредита для погашения бюджетных кредитов на пополнение остатков средств на счетах бюджета Пермского края от 14.12.2020 г. № 01-01-06-06/1025 (дополнительные соглашения от 01.07.2021 № 1; от 22.11.2022 № 2)	6 555 000,00	0,00	0,00	0,00	6 555,00	0,1	с 2021 г. по 2029 г.	0,00	6 555,00	6 555 000,00	0,00
2.12. Соглашение о предоставлении бюджету Пермского края из федерального бюджета бюджетного кредита на финансовое обеспечение реализации инфраструктурных проектов от 21.01.2022 № 01-01-06/06-30 (дополнительные соглашения от 07.06.2022 № 1; от 26.08.2022 № 2; от 30.12.2022 № 3)	0,00	0,00	0,00	4 462 027,80	100 689,44	3,0	с 2024 г. по 2037 г.	0,00	100 689,44	4 462 027,80	0,00
2.13. Соглашение о предоставлении бюджету Пермского края из федерального бюджета бюджетного кредита для погашения долговых обязательств субъекта Российской Федерации (муниципального образования) в виде обязательств по государственным (муниципальным) ценным бумагам субъекта Российской Федерации (муниципального образования) и кредитам, полученным субъектом Российской Федерации (муниципальным образованием) от кредитных организаций, иностранных банков и международных финансовых организаций от 04.07.2022 № 01-01-06/06-290	0,00	0,00	0,00	840 000,00	411,95	0,1	с 2025 г. по 2028 г.	0,00	411,95	840 000,00	0,00
3. Кредиты, полученные Пермским краем от кредитных организаций, иностранных банков и международных финансовых организаций	0,00	0,00	0,00	1 000 000,00	232,88	x	x	0,00	0,00	1 000 000,00	232,88
в том числе по договорам (соглашениям):											
3.1. Государственный контракт на оказание финансовой услуги по предоставлению бюджету Пермского края кредита в виде возобновляемой кредитной линии для покрытия дефицита бюджета Пермского края и (или) погашения долговых обязательств Пермского края от 09.12.2022 г. № ЭА-2022-1203 (АО "АБ "РОССИЯ")	0,00	0,00	0,00	1 000 000,00	232,88	8,50	10.01.2023	0,00	0,00	1 000 000,00	232,88
4. Государственные гарантии Пермского края	0	0	0	0	0	0	x	0,00	0,00	0,00	0,00
в том числе по договорам (соглашениям):											
4.1. предоставление государственных гарантий	0	0	0	0	0	0	x	0,00	0,00	0,00	0,00
4.2. возникновение обязательств в отчетном году	0	0	0	0	0	0	x	0,00	0,00	0,00	0,00
4.3. исполнение обязательств в отчетном году	0	0	0	0	0	0	x	0,00	0,00	0,00	0,00
5. Иные (за исключением указанных) непогашенные долговые обязательства Пермского края	0	0	0	0	0	0	x	0,00	0,00	0,00	0,00
в том числе по договорам (соглашениям):											
5.1.	0	0	0	0	0	0	x	0,00	0,00	0,00	0,00
Всего за отчетный период	14 159 397,84	0,00	0,00	6 302 027,80	115 493,66	x	x	0,00	115 260,78	20 461 425,64	232,88

Министр финансов Пермского края



Е.И. Тхор

Исполнитель, телефон: П.Ю. Бугрина, 235 10 09

Чуваевско

Реестр
государственной собственности Пермского края за 2022 год

раздел I

N п/п	ИНН юридического лица	Наименование юридического лица	Юридический адрес	Фактическое местонахождение	Наименование учредителя	Уставный капитал, тыс. рублей	Средняя численность персонала	Сведения о земельных участках		Недвижимость по остаточной стоимости, тыс. рублей		Количество объектов недвижимости		Стоимость недвижимого строительства, тыс. рублей		Количество объектов незавершенного строительства		Площадь, пригодность объектов недвижимости (незавершенного строительства)		Действующие имущество по остаточной стоимости, тыс. рублей					
								качество	площадь, га	на начало года	на конец года	на начало года	на конец года	на начало года	на конец года	на начало года	на конец года	на начало года	на конец года	на начало года	на конец года	на начало года	на конец года	на конец года	в т.ч. особо ценные имущество
I. Государственная собственность Пермского края, закрепленная на праве оперативного управления																									
I.1. Органы государственной власти Пермского края																									
1.1.1	5902291212	Законодательное Собрание Пермского края	Пермский край, г.Пермь, ул.Ленина, д.51	Пермский край, г.Пермь, ул.Ленина, д.51	Законодательное Собрание Пермского края	0	420	0	0	0	0	0	0	0	0	0	0	0	0	0	0	31367,49707	67740,86102	0	
1.1.2	5902291477	Избирательная комиссия Пермского края	Пермский край, г.Пермь, ул.Ленина, д.51, помещ.918	Пермский край, г.Пермь, ул.Ленина, д.51, помещ.918	Избирательная комиссия Пермского края	0	89	0	0	0	0	0	0	0	0	0	0	0	0	0	0	0	1571,94204	1915,00145	0
1.1.3	5948006416	Территориальная избирательная комиссия Оханского городского округа	Пермский край, г.Оханск, ул.Куйбышева, д.35	Пермский край, г.Оханск, ул.Куйбышева, д.35	Избирательная комиссия Пермского края	0	2	0	0	0	0	0	0	0	0	0	0	0	0	0	0	0	0	0	0
1.1.4	5911041000	Территориальная избирательная комиссия городского округа "Город Кизел"	Пермский край, г.Кизел, ул.Пучечарского, д.19	Пермский край, г.Кизел, ул.Пучечарского, д.19	Избирательная комиссия Пермского края	0	2	0	0	0	0	0	0	0	0	0	0	0	0	0	0	0	0	0	0
1.1.5	5931003356	Территориальная избирательная комиссия Березовского муниципального округа	Пермский край, Березовский муниципальный округ, с.Березовка, ул.Ленина, д.33	Пермский край, Березовский муниципальный округ, с.Березовка, ул.Ленина, д.33	Избирательная комиссия Пермского края	0	2	0	0	0	0	0	0	0	0	0	0	0	0	0	0	0	50,63996	28,13324	0
1.1.6	5939006422	Территориальная избирательная комиссия Куединского муниципального округа	Пермский край, Куединский муниципальный округ, п.Кузда, ул.Гагарина, д.25	Пермский край, Куединский муниципальный округ, п.Кузда, ул.Гагарина, д.25	Избирательная комиссия Пермского края	0	2	0	0	0	0	0	0	0	0	0	0	0	0	0	0	0	0	0	0
1.1.7	5933161301	Территориальная избирательная комиссия Верещалинского городского округа Пермского края	Пермский край, г.Верещадино, ул.Ленина, д.26	Пермский край, г.Верещадино, ул.Ленина, д.26	Избирательная комиссия Пермского края	0	3	0	0	0	0	0	0	0	0	0	0	0	0	0	0	0	0	0	0
1.1.8	5947013832	Территориальная избирательная комиссия Очерского городского округа	Пермский край, г.Очер, ул.Ленина, д.41	Пермский край, г.Очер, ул.Ленина, д.41	Избирательная комиссия Пермского края	0	2	0	0	0	0	0	0	0	0	0	0	0	0	0	0	0	0	0	0
1.1.9	5933161291	Территориальная избирательная комиссия Карагайского муниципального округа Пермского края	Пермский край, Карагайский муниципальный округ, ул.Ленина, д.5	Пермский край, Карагайский муниципальный округ, с.Карагай, ул.Ленина, д.5	Избирательная комиссия Пермского края	0	2	0	0	0	0	0	0	0	0	0	0	0	0	0	0	0	0	0	0
1.1.10	5948006406	Территориальная избирательная комиссия Ординского муниципального округа	Пермский край, Ординский муниципальный округ, с.Орда, ул.Советская, д.12	Пермский край, Ординский муниципальный округ, с.Орда, ул.Советская, д.12	Избирательная комиссия Пермского края	0	2	0	0	0	0	0	0	0	0	0	0	0	0	0	0	0	0	0	0
1.1.11	5913005368	Территориальная избирательная комиссия Губахинского муниципального округа	Пермский край, г.Губаха, ул.Никонова, д.44, помещ.35	Пермский край, г.Губаха, ул.Никонова, д.44, помещ.35	Избирательная комиссия Пермского края	0	2	0	0	0	0	0	0	0	0	0	0	0	0	0	0	0	0	0	0
1.1.12	5943020250	Территориальная избирательная комиссия Октябрьского городского округа	Пермский край, п.Октябрьский, ул.Ленина, д.57	Пермский край, п.Октябрьский, ул.Ленина, д.57	Избирательная комиссия Пермского края	0	2	0	0	0	0	0	0	0	0	0	0	0	0	0	0	0	0	0	0
1.1.13	5930005689	Территориальная избирательная комиссия Бардымского муниципального округа	Пермский край, Бардымский муниципальный округ, с.Барда, ул.Советская, д.14	Пермский край, Бардымский муниципальный округ, с.Барда, ул.Советская, д.14	Избирательная комиссия Пермского края	0	2	0	0	0	0	0	0	0	0	0	0	0	0	0	0	0	0	0	0
1.1.14	5910007350	Территориальная избирательная комиссия Александровского муниципального округа	Пермский край, г.Александровск, ул.Ленина, д.20а	Пермский край, г.Александровск, ул.Ленина, д.20а	Избирательная комиссия Пермского края	0	2	0	0	0	0	0	0	0	0	0	0	0	0	0	0	0	0	0	0

77с

1.1.15	5817510604	Территориальная избирательная комиссия Кишертского муниципального округа	Пермский край, Кишертский муниципальный округ, с. Усть-Кишерть, ул. Советская, д. 40	Пермский край, Кишертский муниципальный округ, с. Усть-Кишерть, ул. Советская, д. 40	Избирательная комиссия Пермского края	0	2	0	0	0	0	0	0	0	0	0	0	0	0	0	0	0	0	0	
1.1.16	5844160437	Территориальная избирательная комиссия Осиńskiego городского округа	Пермский край, г. Оса, ул. Ленина, д. 25, кв. 31	Пермский край, г. Оса, ул. Ленина, д. 25, кв. 31	Избирательная комиссия Пермского края	0	2	0	0	0	0	0	0	0	0	0	0	0	0	0	0	0	0	0	
1.1.17	5944160444	Территориальная избирательная комиссия Еловского муниципального округа	Пермский край, Еловский муниципальный округ, с. Елово, ул. Ленина, д. 32	Пермский край, Еловский муниципальный округ, с. Елово, ул. Ленина, д. 32	Избирательная комиссия Пермского края	0	2	0	0	0	0	0	0	0	0	0	0	0	0	0	0	0	0	0	
1.1.18	5967402059	Территориальная избирательная комиссия Уинского муниципального округа Пермского края	Пермский край, Уинский муниципальный округ, с. Уинское, ул. Октябрьская, д. 1	Пермский край, Уинский муниципальный округ, с. Уинское, ул. Октябрьская, д. 1	Избирательная комиссия Пермского края	0	2	0	0	0	0	0	0	0	0	0	0	0	0	0	0	0	0	0	
1.1.19	5921014704	Территориальная избирательная комиссия Чусовского городского округа	Пермский край, г. Чусовой, ул. Сивякова, д. 8	Пермский край, г. Чусовой, ул. Сивякова, д. 8	Избирательная комиссия Пермского края	0	3	0	0	0	0	0	0	0	0	0	0	0	0	0	0	43,52896	71,7536	0	
1.1.20	5934010802	Территориальная избирательная комиссия Горнозаводского городского округа	Пермский край, г. Горнозаводск, ул. Кирова, д. 85	Пермский край, г. Горнозаводск, ул. Кирова, д. 85	Избирательная комиссия Пермского края	0	2	0	0	0	0	0	0	0	0	0	0	0	0	0	0	0	0	0	
1.1.21	5905225200	Территориальная избирательная комиссия Пермского муниципального района	Пермский край, г. Пермь, ул. Варошмуллинская, д. 73	Пермский край, г. Пермь, ул. Варошмуллинская, д. 73	Избирательная комиссия Пермского края	0	2	0	0	0	0	0	0	0	0	0	0	0	0	0	0	0	0	0	
1.1.22	5918015861	Территориальная избирательная комиссия Лысьвенского городского округа	Пермский край, г. Лысьва, ул. Мира, д. 26, кв. 605	Пермский край, г. Лысьва, ул. Мира, д. 26, кв. 605	Избирательная комиссия Пермского края	0	2	0	0	0	0	0	0	0	0	0	0	0	0	0	0	0	42,20992	26,38144	0
1.1.23	5942004834	Территориальная избирательная комиссия Нытвенского городского округа	Пермский край, г. Нытва, ул. Карла Либкнехта, д. 2а	Пермский край, г. Нытва, ул. Карла Либкнехта, д. 2а	Избирательная комиссия Пермского края	0	2	0	0	0	0	0	0	0	0	0	0	0	0	0	0	0	43,52896	27,70048	0
1.1.24	5920019770	Территориальная избирательная комиссия Чайковского городского округа	Пермский край, г. Чайковский, ул. Ленина, д. 37	Пермский край, г. Чайковский, ул. Ленина, д. 37	Избирательная комиссия Пермского края	0	3	0	0	0	0	0	0	0	0	0	0	0	0	0	0	0	43,52896	27,70048	0
1.1.25	5918014441	Территориальная избирательная комиссия Краснокамского городского округа	Пермский край, г. Краснокамск, пр-т Маяковского, д. 11	Пермский край, г. Краснокамск, пр-т Маяковского, д. 11	Избирательная комиссия Пермского края	0	2	0	0	0	0	0	0	0	0	0	0	0	0	0	0	0	0	0	
1.1.26	5914018031	Территориальная избирательная комиссия Добрянского городского округа	Пермский край, г. Добрянка, ул. Колылова, д. 114	Пермский край, г. Добрянка, ул. Колылова, д. 114	Избирательная комиссия Пермского края	0	2	0	0	0	0	0	0	0	0	0	0	0	0	0	0	0	0	0	
1.1.27	5817510587	Территориальная избирательная комиссия Кунгурского муниципального округа	Пермский край, г. Кунгур, ул. Советская, д. 22	Пермский край, г. Кунгур, ул. Советская, д. 22	Избирательная комиссия Пермского края	0	2	0	0	0	0	0	0	0	0	0	0	0	0	0	0	0	0	0	
1.1.28	5904087212	Территориальная избирательная комиссия городского округа ЗАТО Звездный	Пермский край, п. Звездный, ул. Школьная, д. 7	Пермский край, п. Звездный, ул. Школьная, д. 7	Избирательная комиссия Пермского края	0	2	0	0	0	0	0	0	0	0	0	0	0	0	0	0	0	0	0	
1.1.29	5957402027	Территориальная избирательная комиссия Чернушинского городского округа Пермского края	Пермский край, г. Чернушка, ул. Юбилейная, д. 9, кв. 421	Пермский край, г. Чернушка, ул. Юбилейная, д. 9, кв. 421	Избирательная комиссия Пермского края	0	2	0	0	0	0	0	0	0	0	0	0	0	0	0	0	0	0	0	
1.1.30	5902252046	Территориальная избирательная комиссия Левинского района города Пермь	Пермский край, г. Пермь, ул. Пермская, д. 57, кв. 11	Пермский край, г. Пермь, ул. Пермская, д. 57, кв. 11	Избирательная комиссия Пермского края	0	2	0	0	0	0	0	0	0	0	0	0	0	0	0	0	0	0	0	
1.1.31	5907022870	Территориальная избирательная комиссия Ордонихидзевского района города Пермь	Пермский край, г. Пермь, ул. Щербакова, д. 24	Пермский край, г. Пермь, ул. Щербакова, д. 24	Избирательная комиссия Пермского края	0	2	0	0	0	0	0	0	0	0	0	0	0	0	0	0	0	30,26646	14,6571	0
1.1.32	5908027165	Территориальная избирательная комиссия Куровского района города Пермь	Пермский край, г. Куровский, ул. Адмирала Назимова, д. 4	Пермский край, г. Пермь, ул. Адмирала Назимова, д. 4	Избирательная комиссия Пермского края	0	2	0	0	0	0	0	0	0	0	0	0	0	0	0	0	0	40,31878	36,09966	0
1.1.33	5919850349	Территориальная избирательная комиссия Солнцевского городского округа	Пермский край, г. Солнцевск, ул. 20-летия Победы, д. 106	Пермский край, г. Солнцевск, ул. 20-летия Победы, д. 106	Избирательная комиссия Пермского края	0	2	0	0	0	0	0	0	0	0	0	0	0	0	0	0	0	0	0	
1.1.34	5911041000	Территориальная избирательная комиссия городского округа "Город Березники"	Пермский край, г. Березники, пл. Советская, д. 1, корпус 1	Пермский край, г. Березники, пл. Советская, д. 1, корпус 1	Избирательная комиссия Пермского края	0	3	0	0	0	0	0	0	0	0	0	0	0	0	0	0	0	0	0	

1.1.35	5947013840	Территориальная избирательная комиссия Большесосновского муниципального округа	Пермский край, Большесосновский муниципальный округ, с Большая Сосново, ул. Ворошилова, д. 2, кв. 12	Пермский край, Большесосновский муниципальный округ, с Большая Сосново, ул. Ворошилова, д. 2, кв. 12	Избирательная комиссия Пермского края	0	2	0	0	0	0	0	0	0	0	0	0	0	0	0	
1.1.36	5905225433	Территориальная избирательная комиссия Индустриального района города Перми	Пермский край, г. Пермь, ул. Мира, д. 15, кв. 304	Пермский край, г. Пермь, ул. Мира, д. 15, кв. 304	Избирательная комиссия Пермского края	0	2	0	0	0	0	0	0	0	0	0	0	0	0	0	
1.1.37	5933161284	Территориальная избирательная комиссия Сивинского муниципального округа	Пермский край, Сивинский муниципальный округ, с Сивья, ул. Ленина, д. 66	Пермский край, Сивинский муниципальный округ, с Сивья, ул. Ленина, д. 66	Избирательная комиссия Пермского края	0	2	0	0	0	0	0	0	0	0	0	0	23,26508	21,32624	0	
1.1.38	5941949872	Территориальная избирательная комиссия Красновишерского городского округа	Пермский край, г. Красновишерск, ул. Дзержинского, д. 6а	Пермский край, г. Красновишерск, ул. Дзержинского, д. 6а	Избирательная комиссия Пермского края	0	2	0	0	0	0	0	0	0	0	0	0	0	0	0	
1.1.39	5955002506	Территориальная избирательная комиссия Частинского муниципального округа	Пермский край, Частинский муниципальный округ, с Частые, ул. Ленина, д. 40	Пермский край, Частинский муниципальный округ, с Частые, ул. Ленина, д. 40	Избирательная комиссия Пермского края	0	1,3	0	0	0	0	0	0	0	0	0	0	0	0	0	
1.1.40	5907022848	Территориальная избирательная комиссия Ильинского городского округа	Пермский край, п. Ильинский, ул. Советская, д. 7	Пермский край, п. Ильинский, ул. Советская, д. 7	Избирательная комиссия Пермского края	0	2	0	0	0	0	0	0	0	0	0	0	0	0	0	
1.1.41	5941949865	Территориальная избирательная комиссия Чардынского городского округа	Пермский край, г. Чардынь, ул. Соборная, д. 18	Пермский край, г. Чардынь, ул. Соборная, д. 18	Избирательная комиссия Пермского края	0	2	0	0	0	0	0	0	0	0	0	0	0	0	0	
1.1.42	5951006394	Территориальная избирательная комиссия Суукунского городского округа	Пермский край, п. Суукун, ул. Кирова, д. 44	Пермский край, п. Суукун, ул. Кирова, д. 44	Избирательная комиссия Пермского края	0	2	0	0	0	0	0	0	0	0	0	0	0	0	0	
1.1.43	5906056006	Территориальная избирательная комиссия Мотовилихинского района города Перми	Пермский край, г. Пермь, ул. Уральская, д. 36, кв. 209	Пермский край, г. Пермь, ул. Уральская, д. 36, кв. 209	Избирательная комиссия Пермского края	0	2	0	0	0	0	0	0	0	0	0	0	0	0	0	
1.1.44	5904086713	Территориальная избирательная комиссия №2 Свердловского района г. Перми	Пермский край, г. Пермь, ул. Сибирская, д. 58	Пермский край, г. Пермь, ул. Сибирская, д. 58	Избирательная комиссия Пермского края	0	2	0	0	0	0	0	0	0	0	0	0	121,665	92,4654	0	
1.1.45	5903017283	Территориальная избирательная комиссия Дзержинского района города Перми	Пермский край, г. Пермь, ул. Ленина, д. 85	Пермский край, г. Пермь, ул. Ленина, д. 85	Избирательная комиссия Пермского края	0	3	0	0	0	0	0	0	0	0	0	0	0	32,38752	9,61056	
1.1.46	5981002196	Территориальная избирательная комиссия Юрлинского муниципального округа	Пермский край, Юрлинский муниципальный округ, с Юрла, ул. Ленина, д. 15, кв. 60	Пермский край, Юрлинский муниципальный округ, с Юрла, ул. Ленина, д. 15, кв. 60	Избирательная комиссия Пермского края	0	2	0	0	0	0	0	0	0	0	0	0	0	0	0	
1.1.47	5961002206	Территориальная избирательная комиссия Кудымкарского муниципального округа	Пермский край, г. Кудымкар, ул. Леонова, д. 54	Пермский край, г. Кудымкар, ул. Леонова, д. 54	Избирательная комиссия Пермского края	0	3	0	0	0	0	0	0	0	0	0	0	0	0	0	
1.1.48	5961002238	Территориальная избирательная комиссия Кочевского муниципального округа	Пермский край, Кочевский муниципальный округ, с Кочеево, ул. Калинин, д. 5	Пермский край, Кочевский муниципальный округ, с Кочеево, ул. Калинин, д. 5	Избирательная комиссия Пермского края	0	2	0	0	0	0	0	0	0	0	0	0	0	0	0	
1.1.49	5961002245	Территориальная избирательная комиссия Юсьвинского муниципального округа	Пермский край, Юсьвинский муниципальный округ, с Юсьва, ул. Красноармейская	Пермский край, Юсьвинский муниципальный округ, с Юсьва, ул. Красноармейская	Избирательная комиссия Пермского края	0	2	0	0	0	0	0	0	0	0	0	0	0	0	0	
1.1.50	5961002213	Территориальная избирательная комиссия Гайнского муниципального округа	Пермский край, Гайнский муниципальный округ, п. Гайны, ул. Кашина, д. 41, кв. 22	Пермский край, Гайнский муниципальный округ, п. Гайны, ул. Кашина, д. 41, кв. 22	Избирательная комиссия Пермского края	0	2	0	0	0	0	0	0	0	0	0	0	0	0	0	
1.1.51	5961002252	Территориальная избирательная комиссия Косинского муниципального округа	Пермский край, Косинский муниципальный округ, с Коса, ул. Ленина, д. 66	Пермский край, Косинский муниципальный округ, с Коса, ул. Ленина, д. 66	Избирательная комиссия Пермского края	0	2	0	0	0	0	0	0	0	0	0	0	0	0	0	
1.1.52	5904348672	Территориальная избирательная комиссия №1 Свердловского района города Перми	Пермский край, г. Пермь, ул. Сибирская, д. 58	Пермский край, г. Пермь, ул. Сибирская, д. 58	Избирательная комиссия Пермского края	0	2	0	0	0	0	0	0	0	0	0	0	0	49,64265	33,91422	0

1 1 53	5921025030	Территориальное управление Министерства социального развития Пермского края по городскому округу "Город Губаха" и Гремячинскому городскому округу	Пермский край, г. Губаха, пр-т Ленина, д. 36	Пермский край, г. Губаха, пр-т Ленина, д. 36	Министерство социального развития Пермского края	0	16,1	0	38,99581	34,7797	1	1	0	0	0	0	0	305,1 кв. м	305,1 кв. м	0	0	0	
1 1 54	5916022442	Территориальное управление Министерства социального развития Пермского края по Краснокамскому и Нытленскому городским округам	Пермский край, г. Краснокамск, ул. Мира, д. 8	Пермский край, г. Краснокамск, ул. Мира, д. 8	Министерство социального развития Пермского края	0	23	2	0,3198	1672,76089	3110,41884	3	3	0	0	0	0	1128,2 кв. м	1479,8 кв. м	89,4174	8,615	0	
1 1 55	5944206321	Межрайонное территориальное управление № 2 Министерства социального развития Пермского края	Пермский край, г. Оса, ул. Ленина, д. 31	Пермский край, г. Оса, ул. Ленина, д. 31	Министерство социального развития Пермского края	0	23	3	0,157071	0	0	3	3	0	0	0	0	837,8 кв. м	952 кв. м	0	0	0	
1 1 56	5933006909	Межрайонное территориальное управление № 2 Министерства социального развития Пермского края	Пермский край, г. Верещадино, ул. Октябрьская, д. 90	Пермский край, г. Верещадино, ул. Октябрьская, д. 90	Министерство социального развития Пермского края	0	31	1	0,1252	200,75608	141,99756	3	4	0	0	0	0	534,1 кв. м	527,7 кв. м	0	0	0	
1 1 57	5918017751	Территориальное управление Министерства социального развития Пермского края по Лысьвенскому городскому округу	Пермский край, г. Лысьва, ул. Мира, д. 26	Пермский край, г. Лысьва, ул. Мира, д. 26	Министерство социального развития Пермского края	0	18	0	0	0	0	0	0	0	0	0	0	0	0	0	0	0	
1 1 58	5921014937	Территориальное управление Министерства социального развития Пермского края по Чусовскому и Горнозаводскому городским округам	Пермский край, ул. Пенина, д. 33, в	Пермский край, г. Чусовой, ул. Ленина, д. 33, в	Министерство социального развития Пермского края	0	23	0	289,12204	284,57584	2	2	0	0	0	0	0	712,9 кв. м	707,8 кв. м	81,61447	10,90599	0	
1 1 59	5917592237	Территориальное управление Министерства социального развития Пермского края по городскому округу "Город Кунгур" и Кунгурскому муниципальному району	Пермский край, Кунгурский муниципальный округ, г. Кунгур, ул. Карла Маркса, д. 10	Пермский край, Кунгурский муниципальный округ, г. Кунгур, ул. Карла Маркса, д. 10	Министерство социального развития Пермского края	0	34	0	0	0	0	0	0	0	0	0	0	0	1,33931	0,37027	0	0	
1 1 60	5920023086	Территориальное управление Министерства социального развития Пермского края по Чайковскому городскому округу	Пермский край, г. Чайковский, ул. Мира, д. 22	Пермский край, г. Чайковский, ул. Мира, д. 22	Министерство социального развития Пермского края	0	22	0	0	0	0	2	2	0	0	0	0	0	705,2 кв. м	705,2 кв. м	0	0	0
1 1 61	5957004675	Межрайонное территориальное управление № 4 Министерства социального развития Пермского края	Пермский край, г. Чернушка, ул. Нефтяников, д. 1	Пермский край, г. Чернушка, ул. Нефтяников, д. 1	Министерство социального развития Пермского края	0	32	0	2991,35582	2935,01142	1	1	0	0	0	0	0	377,8 кв. м	377,8 кв. м	87,58902	43,79402	0	
1 1 62	5947014875	Межрайонное территориальное управление № 1 Министерства социального развития Пермского края	Пермский край, г. Оханск, ул. Советская, д. 16	Пермский край, г. Оханск, ул. Советская, д. 16	Министерство социального развития Пермского края	0	23,95	1	0,1405	989,8218	517,76312	4	3	0	0	0	0	0	933,2 кв. м	739,8 кв. м	0	22,23	0
1 1 63	5911046425	Межрайонное территориальное управление № 6 Министерства социального развития Пермского края	Пермский край, г. Березники, ул. Пятилетки, д. 46	Пермский край, г. Березники, ул. Пятилетки, д. 46	Министерство социального развития Пермского края	0	33	2	0,0618	1261,70382	1222,25944	4	4	0	0	0	0	0	1187,9 кв. м	1187,9 кв. м	0	0	0
1 1 64	5917592269	Межрайонное территориальное управление № 3 Министерства социального развития Пермского края	Пермский край, Кишертовский муниципальный округ, с. Усть-Кишерть, ул. Вокзальная, д. 4	Пермский край, Кишертовский муниципальный округ, с. Усть-Кишерть, ул. Вокзальная, д. 4	Министерство социального развития Пермского края	0	25	1	0,1944	2030,84824	1968,85076	3	3	0	0	0	0	0	975,5 кв. м	971 кв. м	842,80957	468,22645	0
1 1 65	5905237936	Территориальное управление Министерства социального развития Пермского края по Пермскому муниципальному району и Добрыинскому городскому округу	Пермский край, г. Добрынка, ул. Советская, д. 102, корп. А	Пермский край, г. Пермь, ул. Верхнемушкетерская, д. 74а	Министерство социального развития Пермского края	0	25	1	0,2128	977,87946	599,34522	2	2	0	0	0	0	0	1061,5 кв. м	1061,5 кв. м	0	0	0

1.1.66	5911046560	Территориальное управление Министерства социального развития Пермского края по Александровскому муниципальному округу и городскому округу "Город Кизел"	Пермский край, г.Александровск, ул.Машиностроителей, д.1	Пермский край, г.Александровск, ул.Машиностроителей, д.1	Министерство социального развития Пермского края	0	18	2	0,2585	576,58399	451,99187	4	4	0	0	0	0	1018,5 кв.м 370 м	1097,9 кв.м 370 м	415,10762	300,90758	0
1.1.67	5961002005	Территориальное управление Министерства социального развития Пермского края по Коми-Пермяцкому округу	Пермский край, г.Кудымкар, ул.50 лет, д.30	Пермский край, г.Кудымкар, ул.50 лет, д.30	Министерство социального развития Пермского края	0	53	0	350,4016	0	1	0	0	0	0	0	0	0	0	0	0	0
1.1.68	5919009379	Макрайонное территориальное управление №7 Министерства социального развития Пермского края	Пермский край, г.Соликамск, ул.Лесная, д.38, корп.А	Пермский край, г.Соликамск, ул.Лесная, д.38, корп.А	Министерство социального развития Пермского края	0	33	0	229,37851	218,23387	1	1	0	0	0	0	0	151,3 кв.м	151,3 кв.м	20,48056	19,2204	0
1.1.69	5902293361	Территориальное управление Министерства социального развития Пермского края по городу Перми	Пермский край, г.Пермь, ул.Ленина, д.51	Пермский край, г.Пермь, бульвар Гагарина, д.10	Министерство социального развития Пермского края	0	126	1	0,099	3457,0269	3365,21106	4	4	0	0	0	0	1830,7 кв.м	1834,9 кв.м	905,77348	1666,83096	0
1.1.70	5902292939	Инспекция государственного жилищного надзора Пермского края	Пермский край, г.Пермь, ул.Клары Цеткин, д.10А	Пермский край, г.Пермь, ул.Клары Цеткин, д.10А	Инспекция государственного жилищного надзора Пермского края	0	123,2	0	0	0	0	0	0	0	0	0	0	0	0	129,09023	100,79963	0
1.1.71	5902291090	Министерство транспорта Пермского края	Пермский край, г.Пермь, ул.Луначарского, д.100	Пермский край, г.Пермь, ул.Луначарского, д.100	Министерство транспорта Пермского края	0	43,25	2	37,1923	293993,83	579011,823	57	172	0	7853,55	0	1	13441,4 кв.м	27378,1 кв.м	108,06495	60,42695	0
1.1.72	5902292696	Уполномоченный по правам человека в Пермском крае	Пермский край, г.Пермь, ул.Ленина, д.51	Пермский край, г.Пермь, ул.Ленина, д.51	Уполномоченный по правам человека в Пермском крае	0	23	0	0	0	0	0	0	0	0	0	0	0	0	0	0	0
1.1.73	5906002327	Агентство по делам арменов Пермского края	Пермский край, г.Пермь, ул.Куйбышева, д.14, помещ.34	Пермский край, г.Пермь, ул.Куйбышева, д.14, помещ.34	Агентство по делам арменов Пермского края	0	6,8	0	0	0	0	0	0	0	0	0	0	0	0	0	0	0
1.1.74	5902290745	Агентство по делам юстиции и мировых судей Пермского края	Пермский край, г.Пермь, Мотовилихинский район, Бульвар Гагарина, д.10	Пермский край, г.Пермь, Мотовилихинский район, Бульвар Гагарина, д.10	Агентство по делам юстиции и мировых судей Пермского края	0	542,6	6	0,4589	6992,62464	6796,32478	25	26	0	0	0	0	7719,9 кв.м	7913,3 кв.м	38279,0927	51140,27281	0
1.1.75	5902292061	Комитет защиты актов гражданского состояния Пермского края	Пермский край, г.Пермь, ул.Советская, д.53	Пермский край, г.Пермь, ул.Советская, д.53	Комитет защиты актов гражданского состояния Пермского края	0	15	1	0,037127	2733,72099	2451,51866	1	1	0	0	0	0	644,6 кв.м	644,6 кв.м	116,6646	72,57468	0
1.1.76	5902292950	Контрольно-счетная палата Пермского края	Пермский край, г.Пермь, ул.Ленина, д.51, помещ.100Б	Пермский край, г.Пермь, ул.Ленина, д.51, помещ.100Б	Контрольно-счетная палата Пермского края	0	76	0	0	0	0	0	0	0	0	0	0	0	0	3282,52637	3437,81894	0
1.1.77	5902292632	Государственная инспекция по экологии и природопользованию Пермского края	Пермский край, г.Пермь, ул.Тимирязева, д.30	Пермский край, г.Пермь, ул.Тимирязева, д.30	Государственная инспекция по экологии и природопользованию Пермского края	0	20	0	0	0	0	0	0	0	0	0	0	0	0	0	0	0
1.1.78	5902293202	Администрация губернатора Пермского края	Пермский край, г.Пермь, ул.Куйбышева, д.14	Пермский край, г.Пермь, ул.Куйбышева, д.14	Администрация губернатора Пермского края	0	156	0	0	0	0	0	0	0	0	0	0	0	0	8734,71394	6873,51519	0
1.1.79	5909003656	Государственная ветеринарная инспекция Пермского края	Пермский край, г.Пермь, б-р Гагарина, д.10	Пермский край, г.Пермь, б-р Гагарина, д.10	Государственная ветеринарная инспекция Пермского края	0	19	56	20,4813	0	0	214	214	0	0	0	0	229607,8 кв.м	231507,8 кв.м	17,74151	3,67223	0
1.1.80	8107002975	Министерство по делам Коми-Пермяцкого округа Пермского края	Пермский край, г.Кудымкар, ул.50 лет, д.33	Пермский край, г.Кудымкар, ул.50 лет, д.33	Министерство по делам Коми-Пермяцкого округа Пермского края	0	16	0	762,3563	730,81068	0	1	1	147,62924	0	1	0	269 кв.м	33,9 кв.м	317,04463	270,87563	0
1.1.81	5906002581	Министерство агропромышленного комплекса Пермского края	Пермский край, г.Пермь, б-р Гагарина, д.10	Пермский край, г.Пермь, б-р Гагарина, д.10	Министерство агропромышленного комплекса Пермского края	0	50	0	0	0	0	0	0	0	0	0	0	0	0	130,01638	3613,54154	0
1.1.82	5902293308	Министерство здравоохранения Пермского края	Пермский край, г.Пермь, ул.Ленина, д.51	Пермский край, г.Пермь, ул.Ленина, д.51	Министерство здравоохранения Пермского края	0	113	0	0	0	0	0	0	0	0	0	0	0	0	18,61904	0	0
1.1.83	5902290723	Министерство образования и науки Пермского края	Пермский край, г.Пермь, ул.Куйбышева, д.14	Пермский край, г.Пермь, ул.Куйбышева, д.14	Министерство образования и науки Пермского края	0	80	0	0	0	0	0	0	0	0	0	0	0	0	40275,39154	27750,26286	0

1.1.84	590229617	Министерство финансов Пермского края	Пермский край, г. Пермь, ул. Ленина, д.51	Пермский край, г. Пермь, ул. Ленина, д.51	Министерство финансов Пермского края	0	161	0	0	0	0	0	0	0	0	0	0	0	0	0	16153,31915	10132,28641	0
1.1.85	590229642	Министерство социального развития Пермского края	Пермский край, г. Пермь, ул. Ленина, д.51, помещ. 336	Пермский край, г. Пермь, ул. Ленина, д.51, помещ. 336	Министерство социального развития Пермского края	0	118	0	0	0	0	0	0	0	0	0	0	0	0	0	202,31591	10,74686	0
1.1.86	590229656	Министерство физической культуры и спорта Пермского края	Пермский край, г. Пермь, ул. Луначарского, д.100, помещ. 316	Пермский край, г. Пермь, ул. Луначарского, д.100, помещ. 316	Министерство физической культуры и спорта Пермского края	0	26,9	0	0	0	0	0	0	0	0	0	0	0	0	0	113,02269	42,38349	0
1.1.87	590229931	Министерство культуры Пермского края	Пермский край, г. Пермь, ул. Куйбышева, д. 14	Пермский край, г. Пермь, ул. Куйбышева, д. 14	Министерство культуры Пермского края	0	31,2	0	0	0	0	0	0	0	0	0	0	0	0	0	68,19996	34,09992	0
1.1.88	590218458	Министерство тарифного регулирования и энергетики Пермского края	Пермский край, г. Пермь, Свердловский район, ул. Куйбышева, д. 14, этаж 6	Пермский край, г. Пермь, Свердловский район, ул. Куйбышева, д. 14, этаж 6	Министерство тарифного регулирования и энергетики Пермского края	0	49	0	0	0	0	0	0	0	0	0	0	0	0	0	17,6098	8,0045	0
1.1.89	5902293192	Министерство по управлению имуществом и градостроительной деятельности Пермского края	Пермский край, г. Пермь, ул. Сибирская, д. 30а	Пермский край, г. Пермь, ул. Сибирская, д. 30а	Министерство по управлению имуществом и градостроительной деятельности Пермского края	0	92	0	0	0	0	0	0	0	0	0	0	0	0	0	122,52074	565,45852	0
1.1.90	5902293210	Министерство строительства Пермского края	Пермский край, г. Пермь, ул. Ленина, д.51, помещ.520	Пермский край, г. Пермь, ул. Ленина, д. 51, помещ.520	Министерство строительства Пермского края	0	69,9	0	14526,78552	0	14	0	0	0	0	0	0	0	480,7 кв.м	0	1080,07014	860,64727	0
1.1.91	5902293298	Министерство природных ресурсов, лесного хозяйства и экологии Пермского края	Пермский край, г. Пермь, ул. Ленина, д. 51	Пермский край, г. Пермь, ул. Ленина, д. 51	Министерство природных ресурсов, лесного хозяйства и экологии Пермского края	0	173	0	6960,56192	6613,30677	4	3	0	0	0	0	0	0	38298,69 м	37741,69 м	15146,20995	13564,91119	0
1.1.92	5902293675	Министерство территориального развития Пермского края	Пермский край, г. Пермь, ул. Куйбышева, д. 14	Пермский край, г. Пермь, ул. Ленина, д. 51	Министерство территориального развития Пермского края	0	53,75	0	0	0	0	0	0	0	0	0	0	0	0	0	46,16664	0	0
1.1.93	5902293467	Министерство промышленности и торговли Пермского края	Пермский край, г. Пермь, ул. Петропавловская, д.56, помещ.130	Пермский край, г. Пермь, ул. Петропавловская, д.56, помещ.130	Министерство промышленности и торговли Пермского края	0	48,5	0	0	0	0	0	0	0	0	0	0	0	0	0	59,94965	20,90868	0
1.1.94	5902221423	Министерство информационного развития и связи Пермского края	Пермский край, г. Пермь, Ленинский район, Ленина, д.51	Пермский край, г. Пермь, Ленинский район, Ленина, д.51	Министерство информационного развития и связи Пермского края	0	32	0	0	0	0	0	0	0	0	0	0	0	0	0	675390,1161	472102,9688	0
1.1.95	5902293851	Министерство по регулированию контрактной системы в сфере закупок	Пермский край, г. Пермь, ул. Петропавловская, д. 56	Пермский край, г. Пермь, ул. Петропавловская, д. 56	Министерство по регулированию контрактной системы в сфере закупок	0	40	0	0	0	0	0	0	0	0	0	0	0	0	0	18,3926	109,46791	0
1.1.96	5902993324	Министерство экономического развития и инвестиций Пермского края	Пермский край, г. Пермь, ул. Куйбышева, д. 14, помещ. 151	Пермский край, г. Пермь, ул. Куйбышева, д. 14, помещ. 151	Министерство экономического развития и инвестиций Пермского края	0	26	0	0	0	0	0	0	0	0	0	0	0	0	0	0	233,0208	0
1.1.97	5902042833	Министерство территориальной безопасности Пермского края	Пермский край, г. Пермь, ул. Куйбышева, д. 14	Пермский край, г. Пермь, ул. Куйбышева, д. 14	Министерство территориальной безопасности Пермского края	0	43,4	0	0	0	0	0	0	0	0	0	0	0	0	0	1974,8334	38567,15875	0
1.1.98	5902061147	Министерство жилищно-коммунального хозяйства и благоустройства Пермского края	Пермский край, г. Пермь, Ленинский район, ул. Попова, д.11	Пермский край, г. Пермь, Ленинский район, ул. Попова, д.11	Министерство жилищно-коммунального хозяйства и благоустройства Пермского края	0	56	0	0	0	0	0	0	0	0	0	0	0	0	0	200,71363	120,34953	0
1.1.99	5902293890	Инспекция государственного технического надзора Пермского края	Пермский край, г. Пермь, б-р Гагарина, д.10	Пермский край, г. Пермь, б-р Гагарина, д. 10	Инспекция государственного технического надзора Пермского края	0	46,4	0	0	0	0	0	0	0	0	0	0	0	0	0	0	0	0
1.1.100	5902991327	Аппарат Уполномоченного по защите прав предпринимателей в Пермском крае	Пермский край, г. Пермь, ул. Советская, д. 64	Пермский край, г. Пермь, ул. Советская, д. 64	Аппарат Уполномоченного по защите прав предпринимателей в Пермском крае	0	10	0	0	0	0	0	0	0	0	0	0	0	0	0	0	0	0

1.1.101	5902043202	Государственная инспекция по охране объектов культурного наследия Пермского края	Пермский край, г. Пермь, Ленинский район, ул.25 Октября, д.18А, офис 30	Пермский край, г. Пермь, Ленинский район, ул.25 Октября, д.18А, офис 30	Государственная инспекция по охране объектов культурного наследия Пермского края	0	18	0	0	0	0	0	0	0	0	0	0	0	0	0	
1.1.102	590204189	Инспекция государственного стратегического надзора Пермского края	Пермский край, г. Пермь, ул.Ленина, д.51	Пермский край, г. Пермь, ул.Ленина, д.51	Инспекция государственного стратегического надзора Пермского края	0	70,9	0	0	0	0	0	0	0	0	0	0	0	0	1136,26523	1226,90354
1.1.103	5902051281	Министерство по туризму и молодежной политике Пермского края	Пермский край, г. Пермь, Ленинский район, пл.Советская, д.54	Пермский край, г. Пермь, Ленинский район, ул.Советская, д.54	Министерство по туризму и молодежной политике Пермского края	0	2	0	0	0	0	0	0	0	0	0	0	0	0	0	0
1.1.104	5902058390	Агентство по развитию малого и среднего предпринимательства Пермского края	Пермский край, г. Пермь, ул.Ленина, д.68	Пермский край, г. Пермь, ул.Ленина, д.68	Агентство по развитию малого и среднего предпринимательства в Пермском крае	0	15,1	0	0	0	0	0	0	0	0	0	0	0	0	0	0

Включены юридические лица в отчетном году

Исключены юридические лица в отчетном году

x	5917510636	Территориальная избирательная комиссия №2 Културского муниципального округа	Пермский край, г. Култур, ул.Советская, д.26	Пермский край, г. Култур, ул.Советская, д.26	Избирательная комиссия Пермского края	2	0	0	0	0	0	0	0	0	0	0	0	0	0	0	0
x	5981002220	Территориальная избирательная комиссия Кудымкарского муниципального округа	Пермский край, г. Кудымкар, ул.Пермяцкая, д.47	Пермский край, г. Кудымкар, ул.Пермяцкая, д.47	Избирательная комиссия Пермского края	2	0	0	0	0	0	0	0	0	0	0	0	0	0	0	0
x	5912002773	Территориальная избирательная комиссия Гремячинского городского округа	Пермский край, г. Гремячinsk, ул.Ленина, д.164а	Пермский край, г. Гремячинск, ул.Ленина, д.164а	Избирательная комиссия Пермского края	1	0	0	0	0	0	0	0	0	0	0	0	0	0	46,29316	0
Итого							78	59,738688	340886,4192	610288,8198	354	454	147,62924	7853,55	1	1			838991,6922	703545,6117	0

1.2 Государственные казенные учреждения Пермского края

1.2.1	5906164046	Государственное казенное учреждение Пермского края "Центр развития агробизнеса"	Пермский край, г. Пермь, Мотовилихинский район, Бульвар Гагарина, д.10	Пермский край, г. Пермь, Мотовилихинский район, Бульвар Гагарина, д.10	Министерство агропромышленного комплекса Пермского края	0	20	0	0	0	0	0	0	0	0	0	0	0	0	120,78786	90,59082	0	
1.2.2	5948003192	Государственное казенное учреждение здравоохранения Пермского края "Пермский краевой медицинский центр мобилизационных резервов "Резерв"	Пермский край, Пермский муниципальный район, д. Большое Савино, ул.Малая, д.12	Пермский край, Пермский муниципальный район, д. Большое Савино, ул.Малая, д.12	Министерство здравоохранения Пермского края	0	81	6	7,2703	9336,63641	8634,14485	32	39	0	0	0	0	0	15166,4 кв.м	15691,4 кв.м, 1 м	3939,59943	5822,53358	0
1.2.3	5904103489	Государственное казенное учреждение здравоохранения Пермского края "Пермский краевой территориальный центр медицины катастроф"	Пермский край, г. Пермь, ул.Гарова, ул.Хасана, д.41	Пермский край, г. Пермь, ул.Гарова, ул.Хасана, д.41	Министерство здравоохранения Пермского края	0	63	0	0	0	0	0	0	0	0	0	0	0	0	13658,92858	12787,36506	0	
1.2.4	5902995233	Государственное казенное учреждение Пермского края "Финансово-хозяйственное управление"	Пермский край, г. Пермь, ул.Максима Горького, д.15	Пермский край, г. Пермь, ул.Максима Горького, д.15	Министерство здравоохранения Пермского края	0	30	2	0,277327	0	0	0	3	3	0	0	0	0	4418,6 кв.м	4418,6 кв.м	744,30936	471,2322	0
1.2.5	5904329415	Государственное казенное учреждение здравоохранения Пермского края "Медицинский информационно-аналитический центр"	Пермский край, г. Пермь, ул.1-я Красноармейская, д.56а	Пермский край, г. Пермь, ул.1-я Красноармейская, д.56а	Министерство здравоохранения Пермского края	0	92	2	0,14142	1678,62145	1658,28869	3	3	0	0	0	0	0	1,291,1 кв.м	1,291,1 кв.м	893,36997	560,51233	0
1.2.6	5902053345	Государственное казенное учреждение Пермского края "Центр бухгалтерского учета"	Пермский край, г. Пермь, ул.Маршутная, д.5	Пермский край, г. Пермь, ул.Маршутная, д.5	Министерство здравоохранения Пермского края	0	210	0	0	0	0	0	0	0	0	0	0	0	0	165,46257	221,54961	0	
1.2.7	5947009089	Краевое государственное казенное общеобразовательное учреждение "Специальное учебно-воспитательное учреждение закрытого типа "Очерская спецшкола"	Пермский край, г. Очер, ул.Ленина, д.3	Пермский край, г. Очер, ул.Ленина, д.3	Министерство образования и науки Пермского края	0	80,1	3	7,5584	13629,65592	13408,1336	18	18	0	0	0	0	0	9176,88 кв.м, 1618,45 м.	8471 кв.м, 1618,45 м.	3506,57842	3628,64512	0
1.2.8	5904368260	Государственное казенное учреждение Пермского края «Центр бухгалтерского учета и отчетности»	Пермский край, г. Пермь, пр-кт Комсомольский, д.57а	Пермский край, г. Пермь, пр-кт Комсомольский, д.57а	Министерство образования и науки Пермского края	0	220,5	0	0	0	0	0	0	0	0	0	0	0	0	1054,25445	511,6541	0	

1.2.9	5902051563	Государственное казенное учреждение Пермского края "Единый центр учета"	Пермский край, г. Пермь, Свердловский район, ул. Чкалова, д.9	Пермский край, г. Пермь Свердловской район, ул. Чкалова, д.9	Министерство финансов Пермского края	0	305	0	0	0	0	0	0	0	0	0	0	0	0	2917,17135	972,26632	0		
1.2.10	5908011849	Государственное казенное учреждение социального обслуживания Пермского края "Центр помощи детям, оставшимся без попечения родителей" г. Пермь	Пермский край, г. Пермь, ул. Светлогорская, д.18	Пермский край, г. Пермь, ул. Светлогорская, д.18	Министерство социального развития Пермского края	0	196	6	6,423959	62795,7334	59002,86048	30	22	0	0	0	0	0	0	22358 кв. м, 4883,54 м	21690 кв. м, 435,55 м	3107,88101	2280,66481	0
1.2.11	5916006842	Государственное казенное учреждение социального обслуживания Пермского края "Центр помощи детям, оставшимся без попечения родителей" г. Краснокамск	Пермский край, г. Краснокамск, ул. Давыдовского, д.6	Пермский край, г. Краснокамск, ул. Давыдовского, д.6	Министерство социального развития Пермского края	0	143	3	1,7263	1226,87079	176,36758	29	29	0	0	0	0	0	0	10415,7 кв. м, 2750 м	10380,7 кв. м, 2750 м	3065,86898	3351,35378	0
1.2.12	5917509687	Государственное казенное учреждение социального обслуживания Пермского края "Центр помощи детям, оставшимся без попечения родителей" г. Кунгур	Пермский край, г. Кунгур, ул. Ситникова, д.102	Пермский край, г. Кунгур, ул. Ситникова, д.102	Министерство социального развития Пермского края	0	106	1	0,5803	2867,55746	2753,9141	1	2	0	0	0	0	0	0	1881,6 кв. м	1903,9 кв. м	3167,42297	2868,10476	0
1.2.13	5944150187	Государственное казенное учреждение социального обслуживания Пермского края "Основной детский дом-интернат для умственно-отсталых детей"	Пермский край, г. Оса, ул. Мелентьева, д.3	Пермский край, г. Оса, ул. Мелентьева, д.3	Министерство социального развития Пермского края	0	120	1	3,328769	470,17324	430,52109	16	15	0	0	0	0	0	0	5884,5 кв. м, 1239 м	5884,5 кв. м, 1239 м	5521,1565	3670,73114	0
1.2.14	5915000862	Государственное казенное учреждение социального обслуживания Пермского края "Индустриальный дом-интернат для умственно-отсталых детей"	Пермский край, г. Кизел, ул. Аносова, д.5	Пермский край, г. Кизел, ул. Аносова, д.5	Министерство социального развития Пермского края	0	120	2	4,5691	6174,8104	5746,968	15	15	0	0	0	0	0	0	8796,5 кв. м, 2124 м	8800,9 кв. м, 2124 м	5950,12029	4461,74085	0
1.2.15	5908015184	Государственное казенное учреждение социального обслуживания Пермского края "Центр помощи детям, оставшимся без попечения родителей, с ограниченными возможностями здоровья" г. Пермь	Пермский край, г. Пермь, ул. Ялтнская, д.16	Пермский край, г. Пермь, ул. Ялтнская, д.16	Министерство социального развития Пермского края	0	58	2	1,4384	3155,77473	2842,86309	4	4	0	0	0	0	0	0	3206,9 кв. м	3206,9 кв. м, м	1296,03239	831,14863	0
1.2.16	5936004995	Государственное казенное учреждение социального обслуживания Пермского края "Центр помощи детям, оставшимся без попечения родителей" Ильинского района	Пермский край, Ильинский городской округ, д. Сады, ул. Центральная, д.2	Пермский край, Ильинский городской округ, д. Сады, ул. Центральная, д.2	Министерство социального развития Пермского края	0	73	4	1,0115	11971,87062	11884,11493	5	6	0	0	0	0	0	0	2479,5 кв. м	2671,5 кв. м	4189,46226	3613,22106	0
1.2.17	5902292640	Государственное казенное учреждение Центр защиты населения Пермского края	Пермский край, г. Пермь, ул. Галева, д.2	Пермский край, г. Пермь, ул. Галева, д.2	Министерство социального развития Пермского края	0	181	39	2,492513	104515,8579	94810,65235	60	57	0	0	0	0	0	0	19146,64 кв. м	17985,8 кв. м	9982,1776	9954,28009	0
1.2.18	5911020850	Государственное казенное учреждение социального обслуживания Пермского края "Центр помощи детям, оставшимся без попечения родителей" г. Березники	Пермский край, г. Березники, ул. Пятилетки, д.65	Пермский край, г. Березники, ул. Пятилетки, д.65	Министерство социального развития Пермского края	0	43	9	4,1262	20668,85183	13609,60785	26	21	0	0	0	0	0	0	12823,06 кв. м, 4883,89 м	9541,56 кв. м, 705,24 м	3794,83759	2938,87696	0
1.2.19	5904062503	Государственное казенное учреждение социального обслуживания Пермского края "Социально-реабилитационный центр для несовершеннолетних"	Пермский край, г. Пермь, ул. Куйбышева, д.169, корп.4	Пермский край, г. Пермь, ул. Куйбышева, д.169, корп.4	Министерство социального развития Пермского края	0	171	5	2,612469	10723,56257	12182,92766	8	10	0	0	0	0	0	0	5585,4 кв. м	5849,3 кв. м, м	5295,57212	3806,82188	0
1.2.20	5934040691	Государственное казенное учреждение социального обслуживания Пермского края "Центр помощи детям, оставшимся без попечения родителей" г. Горнозаводск	Пермский край, г. Горнозаводск, ул. Мира, д.27	Пермский край, г. Горнозаводск, ул. Мира, д.27	Министерство социального развития Пермского края	0	160	3	2,1238	1468,07538	1424,18707	5	5	0	0	0	0	0	0	5096,6 кв. м	5098,6 кв. м, м	4976,3196	3402,20166	0
1.2.21	5920021145	Государственное казенное учреждение социального обслуживания Пермского края "Центр помощи детям, оставшимся без попечения родителей" г. Чайковский	Пермский край, г. Чайковский, ул. Мира, д.26	Пермский край, г. Чайковский, ул. Мира, д.26	Министерство социального развития Пермского края	0	160	2	0,97538	4157,21823	3890,2642	5	5	0	0	0	0	0	0	2181,7 кв. м	2181,7 кв. м, м	3200,00519	3261,7459	0

1.2.22	590200676	Государственное казенное учреждение "Центр социальных выплат и компенсаций Пермского края"	Пермский край, г. Пермь, ул. Ленина, д. 64	Пермский край, г. Пермь, ул. Ленина, д. 64	Министерство социального развития Пермского края	0	497	0	5177,75672	5000,65338	4	3	0	0	0	0	208,4 кв. м	247,7 кв. м	77,69631	0	0	
1.2.23	5981006120	Государственное казенное учреждение социального обслуживания Пермского края "Центр помощи детям, оставшимся без попечения родителей" г. Кудымкара	Пермский край, Кудымкарский муниципальный округ, с. Пешингор, ул. Молодежная, д. 8	Пермский край, Кудымкарский муниципальный округ, с. Пешингор, ул. Молодежная, д. 8	Министерство социального развития Пермского края	0	79	5	1,99964	1199,26495	1088,90551	6	6	0	0	0	5659,9 кв. м	5659,9 кв. м	3060,13498	3086,65909	0	
1.2.24	5902053120	Государственное казенное учреждение Пермского края "Центр учета и отчетности учреждений физической культуры и спорта"	Пермский край, г. Пермь, Индустриальный район, ш. Космонавтов, д. 158а	Пермский край, г. Пермь, Индустриальный район, ш. Космонавтов, д. 158а	Министерство физической культуры и спорта Пермского края	0	5	0	0	0	0	0	0	0	0	0	0	0	481,57973	444,53513	0	
1.2.25	5904379664	Государственное казенное учреждение "Организатор пассажирских перевозок Пермского края"	Пермский край, г. Пермь, Свердловский район, ул. Механизация, д. 29, под'езд 2	Пермский край, г. Пермь, Свердловский район, ул. Механизация, д. 29, под'езд 2	Министерство транспорта Пермского края	0	16,7	0	0	126,15341	0	1	0	0	0	0	639,4 кв. м	3126,12495	2404,13954	0	0	
1.2.26	5902061240	Государственное казенное учреждение Пермского края "Дирекция дорожных концессий"	Пермский край, Пермский городской округ, г. Пермь, ул. Ленина, д. 92, этаж 4	Пермский край, Пермский городской округ, г. Пермь, ул. Ленина, д. 92, этаж 4	Министерство транспорта Пермского края	0	22	0	0	0	0	0	0	0	0	0	0	0	3658,09047	5942,38776	0	
1.2.27	5902052486	Государственное казенное учреждение Пермского края "Центр обслуживания учреждений"	Пермский край, г. Пермь, ул. Монастырская, д. 12, 3 этаж, пом. 31	Пермский край, г. Пермь, ул. Монастырская, д. 12, 3 этаж, пом. 31	Министерство культуры Пермского края	0	64	0	0	0	0	0	0	0	0	0	0	0	672,83557	967,50121	0	
1.2.28	5902056441	Государственное казенное учреждение Пермского края "Управление отраслевого авиации"	Пермский край, г. Пермь, ул. Монастырская, д. 12, кв. 21	Пермский край, г. Пермь, ул. Монастырская, д. 12, кв. 21	Министерство культуры Пермского края	0	31	0	215029,4688	206549,9443	22	23	0	0	0	44141,8 кв. м, 4531,1 кв. м	44832,2 кв. м, 4531,1 кв. м	5080,72812	4319,82798	0	0	
1.2.29	5902292738	Государственное казенное учреждение Пермского края "Индустриальное казначейство Пермского края"	Пермский край, г. Пермь, Свердловский район, ул. Куйбышева, д. 82	Пермский край, г. Пермь, Свердловский район, ул. Куйбышева, д. 82	Министерство по управлению имуществом и градостроительной деятельности Пермского края	0	14	0	0	0	0	0	0	0	0	0	0	0	0	0	0	
1.2.30	5902052207	Государственное казенное учреждение Пермского края "Институт регионального и городского планирования"	Пермский край, г. Пермь, Свердловский район, ул. Николая Острожского, д. 59А, этаж 11	Пермский край, г. Пермь, Свердловский район, ул. Николая Острожского, д. 59А, этаж 11	Министерство по управлению имуществом и градостроительной деятельности Пермского края	0	38	0	0	0	0	0	0	0	0	0	0	0	2945,46894	2981,83705	0	
1.2.31	5904292885	Государственное казенное учреждение "Государственное юридическое бюро Пермского края"	Пермский край, г. Пермь, ул. Екатеринбургская, д. 24	Пермский край, г. Пермь, ул. Екатеринбургская, д. 24	Администрация губернатора Пермского края	0	23	0	0	0	0	0	0	0	0	0	0	0	50,825	2728,94876	0	
1.2.32	5902293717	Государственное казенное учреждение Пермского края "Управление капитального строительства Пермского края"	Пермский край, г. Пермь, Ленинский район, ул. Попова, д. 11	Пермский край, г. Пермь, Ленинский район, ул. Попова, д. 11	Министерство строительства Пермского края	0	117	2	0,4814	49092,59032	220585,6794	12	8	181188,2153	242125,3757	2	3	24669,3 кв. м	17804,9 кв. м, 6948 кв. м	1742,0515	62847,69544	0
1.2.33	5902051764	Государственное казенное учреждение Пермского края "Управление по реализации жилищных программ Пермского края"	Пермский край, г. Пермь, ул. Попова, д. 23	Пермский край, г. Пермь, ул. Попова, д. 23	Министерство строительства Пермского края	0	80	0	0	0	0	0	0	0	0	0	0	0	105,83222	64,74234	0	
1.2.34	5948056382	Государственное казенное учреждение Пермского края "Управление лесничествами Пермского края"	Пермский край, г. Добрынка, ул. Победы, д. 103	Пермский край, г. Добрынка, ул. Победы, д. 103	Министерство природных ресурсов, лесного хозяйства и экологии Пермского края	0	1013	104	19,580728	22130,78268	20389,42755	158	153	0	0	0	22371,6 кв. м, 193,5 кв. м	21748,2 кв. м, 193,5 кв. м	42615,76514	69116,94096	0	
1.2.35	5904084532	Государственное казенное учреждение Пермского края "Пермский краевая служба спасения"	Пермский край, г. Пермь, ул. Фокинская, д. 29	Пермский край, г. Пермь, ул. Фокинская, д. 29	Министерство территориальной безопасности Пермского края	0	49	1	0,78848	7967,27918	0	5	3	0	0	0	3266,1 кв. м	3622,7 кв. м	13925,56095	17686,4439	0	
1.2.36	5902292921	Государственное учреждение Пермского края "Пермский центр новейших инженерных изысканий в области гражданской обороны"	Пермский край, г. Пермь, ул. Советская, д. 77	Пермский край, г. Пермь, ул. Советская, д. 77	Министерство территориальной безопасности Пермского края	0	0	0	0	0	0	0	0	0	0	0	0	0	0	0	0	
1.2.37	5903084353	Государственное казенное учреждение Пермского края "Региональная защита"	Пермский край, г. Пермь, ул. Плеханова, д. 41а	Пермский край, г. Пермь, ул. Плеханова, д. 41а	Министерство территориальной безопасности Пермского края	0	120	14	7,05954	16186,31291	14827,9455	23	23	0	0	0	13917,3 кв. м, 140 кв. м	13917,3 кв. м, 140 кв. м	194920,6215	175508,5664	0	

1 2 38	5948035042	Государственное казенное учреждение Пермского края "Управление государственной противопожарной службы Пермского края"	Пермский край, Пермский муниципальный район, д. Кондратово, ул. Камская, д. 126	Пермский край, Пермский муниципальный район, д. Кондратово, ул. Камская, д. 126	Министерство территориальной безопасности Пермского края	0	274	50	23 6574	475907,8238	489670,1757	5,3	54	0	0	0	0	24833,9 кв. м	25142,9 кв. м	278770,0489	310309,8371	0
--------	------------	---	---	---	--	---	-----	----	---------	-------------	-------------	-----	----	---	---	---	---	---------------	---------------	-------------	-------------	---

Исключены юридические лица в отчетном году

Исключены юридические лица в отчетном году																						
x	5904062630	Государственное казенное учреждение здравоохранения особого типа Пермского края "Пермское крайнее бюро судебно-медицинской экспертизы"	Пермский край, г. Пермь, ул. Старцева, д. 61	Пермский край, г. Пермь, ул. Фонтанная, д. 12	Министерство здравоохранения Пермского края	0	257			16199,6785		11								9583,05645		
x	5902291290	Государственное казенное учреждение здравоохранения Пермского края "Пермский краевой центр по профилактике и борьбе со СПИД и инфекционными заболеваниями"	Пермский край, г. Пермь, ул. Архитектора Свиляева, д. 21	Пермский край, г. Пермь, ул. Архитектора Свиляева, д. 21	Министерство здравоохранения Пермского края	0	191			118931,7297		7								20644,59023		
Итого																						
						266	100,322434	1181084,808	1180704,721	562	628	191188,2183	242125,3787	2	3					661716,3785	727617,1148	0

1.3. Государственные бюджетные учреждения Пермского края

1.3.1	5905003350	Государственное бюджетное учреждение здравоохранения Пермского края "Пермский краевой околородный диспансер"	Пермский край, г. Пермь, ул. Баумана, д. 15	Пермский край, г. Пермь, ул. Баумана, д. 15	Министерство здравоохранения Пермского края	0	612	5	4,2917	250952,94	241299,2967	14	14	0	0	0	0	32167,6 кв. м	32167,6 кв. м	725206,916	1095753,186	1046823,683
1.3.2	5902290473	Государственное бюджетное учреждение здравоохранения Пермского края "Орден "Знак Почета" Пермская краевая клиническая больница"	Пермский край, г. Пермь, ул. Пуштина, д. 85	Пермский край, г. Пермь, ул. Пуштина, д. 85	Министерство здравоохранения Пермского края	0	1587	5	9,889182	1508046,296	1893633,467	51	51	0	0	0	0	93936,5 кв. м	83940,4 кв. м	517264,5359	479933,5557	424960,7465
1.3.3	5902292561	Государственное бюджетное учреждение здравоохранения Пермского края "Врачебно-физкультурный диспансер"	Пермский край, г. Пермь, ул. Екатеринбургская, д. 224	Пермский край, г. Пермь, ул. Екатеринбургская, д. 224	Министерство здравоохранения Пермского края	0	61		0	0	0	0	0	0	0	0	0			17975,66191	18256,90351	4944,53556
1.3.4	5903004076	Государственное бюджетное учреждение здравоохранения Пермского края "Городская клиническая больница № 2 имени Федора Христофоровича Грала"	Пермский край, г. Пермь, ул. Пермская, д. 230	Пермский край, г. Пермь, ул. Пермская, д. 230	Министерство здравоохранения Пермского края	0	890	2	1,500286	29465,73351	29226,16599	17	17	0	0	0	0	17023,3 кв. м	17023,3 кв. м	53381,52296	147763,6283	119712,5411
1.3.5	5932000020	Государственное бюджетное учреждение здравоохранения Пермского края "Большесосновская центральная районная больница им. Колчановой Галины Федоровны"	Пермский край, Большесосновский муниципальный округ, с. Большая Соснова, ул. Ленина, д. 4	Пермский край, Большесосновский муниципальный округ, с. Большая Соснова, ул. Ленина, д. 4	Министерство здравоохранения Пермского края	0	178	15	5,8331	14606,72035	13248,67599	24	26	0	0	0	0	8615,2 кв. м	8613,7 кв. м	26021,06319	44447,44495	37475,35685
1.3.6	5949500038	Государственное бюджетное учреждение здравоохранения Пермского края "Сивинская центральная районная больница"	Пермский край, Сивинский муниципальный округ, с. Сива, ул. Кутузова, д. 20	Пермский край, Сивинский муниципальный округ, с. Сива, ул. Кутузова, д. 20	Министерство здравоохранения Пермского края	0	172	17	6,6504	48221,39604	47406,0078	29	28	0	0	0	0	8520,8 кв. м	8447,4 кв. м	32264,43224	57752,56729	51509,53384
1.3.7	5933006066	Государственное бюджетное учреждение здравоохранения Пермского края "Пермский краевой ветеринарный госпиталь для ветеранов войн"	Пермский край, г. Пермь, ул. Подлесная, д. 6	Пермский край, г. Пермь, ул. Подлесная, д. 6	Министерство здравоохранения Пермского края	0	397	6	5,8969	248450,8953	244516,7246	11	11	0	0	0	0	27806,9 кв. м	27806,9 кв. м	81844,86744	132396,4398	123373,2669
1.3.8	5904101428	Государственное бюджетное учреждение здравоохранения Пермского края "Пермский краевой центр дермифлебологии"	Пермский край, г. Пермь, ул. Маршуткина, д. 5	Пермский край, г. Пермь, ул. Маршуткина, д. 5	Министерство здравоохранения Пермского края	0	135	3	0,5786	2200,21391	1978,48379	17	18	0	0	0	0	4937,2 кв. м	4942,6 кв. м	9224,71794	11941,14174	10396,906
1.3.9	8107009410	Государственное бюджетное учреждение здравоохранения Пермского края "Омни-Пермичская окружная стоматологическая поликлиника"	Пермский край, Кудымкарский муниципальный округ, г. Кудымкар, ул. Володарского, д. 25	Пермский край, Кудымкарский муниципальный округ, г. Кудымкар, ул. Володарского, д. 25	Министерство здравоохранения Пермского края	0	38	0	0	0	0	1	1	0	0	0	0	776,9 кв. м	778 кв. м	224,63354	232,56772	0

1.3.10	591900670	Государственное бюджетное учреждение здравоохранения Пермского края "Городская детская больница" г. Соликамск	Пермский край, Соликамский городской округ, г. Соликамск, ул. Клара Цеткин, д.205	Пермский край, Соликамский городской округ, г. Соликамск, ул. Клара Цеткин, д.205	Министерство здравоохранения Пермского края	0	419	2	3,278	358787,3613	354193,199	7	7	0	0	0	0	13519,6 кв.м	13519,6 кв.м	22213,57234	36338,27196	31264,41143
1.3.11	590225287	Государственное бюджетное учреждение здравоохранения Пермского края "Клинический кардиологический диспансер"	Пермский край, г. Пермь, ул. Сибирская, д. 84	Пермский край, г. Пермь, ул. Сибирская, д. 84	Министерство здравоохранения Пермского края	0	382	3	1,323408	88940,85905	86458,45109	14	14	0	0	0	0	11669 кв.м 741,73 м.	11669 кв.м 741,73 м.	234344,2117	250389,5214	219676,5075
1.3.12	5919016398	Государственное бюджетное учреждение здравоохранения Пермского края "Станция скорой медицинской помощи г. Соликамск"	Пермский край, Соликамский городской округ, г. Соликамск, ул. Молодежная, д.12	Пермский край, Соликамский городской округ, г. Соликамск, ул. Молодежная, д.12	Министерство здравоохранения Пермского края	0	162	1	0,603	6449,82732	6298,8848	2	2	0	0	0	0	1293,9 кв.м	1293,9 кв.м	30501,77207	23530,05312	17939,52637
1.3.13	5941000548	Государственное бюджетное учреждение здравоохранения Пермского края "Красновишерская центральная районная больница"	Пермский край, Красновишерский городской округ, г. Красновишерск, ул.Победы, д.3	Пермский край, Красновишерский городской округ, г. Красновишерск, ул.Победы, д.3	Министерство здравоохранения Пермского края	0	298	9	3,764	8275,99877	7555,42434	34	28	0	0	0	0	10783 кв.м, 77 м.	10846,2 кв.м, 77 м.	23223,87362	51413,3064	48658,35868
1.3.14	5906107961	Государственное бюджетное учреждение здравоохранения Пермского края "Пермская краевая станция переливания крови"	Пермский край, г. Пермь, ул. Лебедева, д. 54	Пермский край, г. Пермь, ул. Лебедева, д. 54	Министерство здравоохранения Пермского края	0	131	2	0,8815	19652,74821	19231,97593	10	10	0	0	0	0	7025,6 кв.м 148 м.	7216,8 кв.м 148 м.	36037,47996	29068,56103	22116,42813
1.3.15	5920035980	Государственное бюджетное учреждение здравоохранения Пермского края "Чайковский детская городская больница"	Пермский край, Чайковский городской округ, ул.Мира, д.45, корпус 2	Пермский край, Чайковский городской округ, г. Чайковский, ул.Мира, д.45, корпус 2	Министерство здравоохранения Пермского края	0	484	1	1,0881	41024,63236	38861,58156	6	6	0	0	0	0	6062,2 кв.м	6062,2 кв.м	3629,10744	22914,83834	21041,99697
1.3.16	5905023290	Государственное бюджетное учреждение здравоохранения Пермского края "Городская клиническая поликлиника № 2"	Пермский край, г. Пермь, ул. Братьев Игнатовых, д.3	Пермский край, г. Пермь, ул. Братьев Игнатовых, д.3	Министерство здравоохранения Пермского края	0	464,2	2	1,130281	78703,75002	77992,6731	2	2	0	0	0	0	15606,5 кв.м	15606,5 кв.м	19459,57578	72713,51014	69209,75266
1.3.17	5904262062	Государственное бюджетное учреждение здравоохранения Пермского края "Пермская краевая клиническая инфекционная больница"	Пермский край, г. Пермь, ул.Пушкина, д.96	Пермский край, г. Пермь, ул.Пушкина, д.96	Министерство здравоохранения Пермского края	0	268	6	4,350128	45519,33926	43974,05902	34	33	0	0	0	0	13845,2 кв.м, 3914,7 м.	13842,7 кв.м, 3914,7 м.	16384,68728	86406,40067	59575,47455
1.3.18	5908037727	Государственное бюджетное учреждение здравоохранения Пермского края "Городская детская поликлиника № 4 имени Чернышовой Ольги Евгеньевны"	Пермский край, г. Пермь, ул.М.Рыбалко, д.44	Пермский край, г. Пермь, ул.М.Рыбалко, д.44	Министерство здравоохранения Пермского края	0	439	4	0,8654	6093,11063	5815,68187	13	13	0	0	0	0	6417,4 кв.м	6417,4 кв.м	10580,26531	19536,45234	18016,81563
1.3.19	5904101322	Государственное бюджетное учреждение здравоохранения Пермского края "Клиническая медико-санитарная часть № 1"	Пермский край, г. Пермь, б-р Гагарина, д.66	Пермский край, г. Пермь, б-р Гагарина, д.66	Министерство здравоохранения Пермского края	0	432	1	4,8004	1918,54278	1829,52725	7	7	0	0	0	0	14607 кв.м	14607 кв.м	118696,6075	113521,0696	92355,71685
1.3.20	5903072767	Государственное бюджетное учреждение здравоохранения Пермского края "Городская клиническая поликлиника № 4"	Пермский край, г. Пермь, ул.Академика Вавилова, д.4	Пермский край, г. Пермь, ул.Академика Вавилова, д.4	Министерство здравоохранения Пермского края	0	572	2	0,4066	60211,83558	56298,36422	10	10	0	0	0	0	11060,5 кв.м	11060,5 кв.м	28011,74296	76093,42344	73098,50675
1.3.21	5908000611	Государственное бюджетное учреждение здравоохранения Пермского края "Кишертская центральная районная больница"	Пермский край, Кишертский муниципальный округ, с. Усть-Кишеть, ул.Сытвенская, д.28а	Пермский край, Кишертский муниципальный округ, с. Усть-Кишеть, ул.Сытвенская, д.28а	Министерство здравоохранения Пермского края	0	114	17	3,9053	11627,80852	10817,15608	31	31	0	0	0	0	6520,7 кв.м	6526,7 кв.м	20151,36193	51084,48696	49393,58119
1.3.22	5907034272	Государственное бюджетное учреждение здравоохранения Пермского края "Городская детская поликлиника № 3"	Пермский край, г. Пермь, ул. Бушмакина, д. 19	Пермский край, г. Пермь, ул. Бушмакина, д. 19	Министерство здравоохранения Пермского края	0	306	1	0,5727	27550,03261	26933,57677	15	15	0	0	0	0	7629,2 кв.м	7629,2 кв.м	9324,59567	25844,96429	19356,75703

1.3.23	5914204561	Государственное бюджетное учреждение здравоохранения Пермского края "Поплазневская районная больница"	Пермский край, Добрянский городской округ, п. Полазна ул. Больничная, д. 11	Пермский край, Добрянский городской округ, п. Полазна ул. Больничная, д. 11	Министерство здравоохранения Пермского края	0	196	1	2,8295	10196,1532	9896,71332	13	13	0	0	0	0	5086,8 кв. м 1498 м	5086,8 кв. м 1498 м	5330,59266	12824,60564	11231,00409
1.3.24	5911028994	Государственное бюджетное учреждение здравоохранения Пермского края "Станция скорой медицинской помощи г. Березники"	Пермский край, г. Березники, ул. Дементьева, д. 1а	Пермский край, г. Березники, ул. Дементьева, д. 1а	Министерство здравоохранения Пермского края	0	786	2	0,5288	19286,07568	18475,82236	7	7	0	0	0	0	5111,7 кв. м 92,6 м	5247,5 кв. м 92,6 м	42662,96809	31327,01581	26712,00206
1.3.25	5933180336	Государственное бюджетное учреждение здравоохранения Пермского края "Верещагинская центральная районная больница"	Пермский край, Верещагинский городской округ, г. Верещадино, ул. Октябрьская, д. 74	Пермский край, Верещагинский городской округ, г. Верещадино, ул. Октябрьская, д. 74	Министерство здравоохранения Пермского края	0	626	22	5,5483	33301,26205	91589,66792	41	40	0	0	0	0	14240,7 кв. м	14633,1 кв. м	45408,44814	153246,1856	149130,8856
1.3.26	5911028992	Государственное бюджетное учреждение здравоохранения Пермского края "Березниковская стоматологическая поликлиника"	Пермский край, г. Березники, ул. Юбилейная, д. 37	Пермский край, г. Березники, ул. Юбилейная, д. 37	Министерство здравоохранения Пермского края	0	109	1	0,2596	17470,04222	17156,03198	1	1	0	0	0	0	2712,6 кв. м	2712,6 кв. м	2654,63042	2164,02175	0
1.3.27	5914202305	Государственное бюджетное учреждение здравоохранения Пермского края "Добрянская центральная районная больница"	Пермский край, Добрянский городской округ, г. Добрянка, ул. Герцена, д. 40	Пермский край, Добрянский городской округ, г. Добрянка, ул. Герцена, д. 40	Министерство здравоохранения Пермского края	0	381	20	6,8893	25003,5602	22861,34375	44	44	0	0	0	0	13852 кв. м 391 м	13892 кв. м 391 м	33863,04538	114369,3811	102010,262
1.3.28	5931008006	Государственное бюджетное учреждение здравоохранения Пермского края "Березовская центральная районная больница"	Пермский край, Березовский муниципальный округ, с. Березовка, ул. Школьная, д. 1	Пермский край, Березовский муниципальный округ, с. Березовка, ул. Школьная, д. 1	Министерство здравоохранения Пермского края	0	221	11	4,4629	29388,58189	27163,46069	31	29	0	0	0	0	10032,3 кв. м 2048 м	10655,8 кв. м 2048 м	17870,00616	47577,73152	41119,30532
1.3.29	5917100541	Государственное бюджетное учреждение здравоохранения Пермского края "Кунгурская стоматологическая поликлиника"	Пермский край, Кунгурский муниципальный округ, г. Кунгур, ул. Гоголя, д. 2г	Пермский край, Кунгурский муниципальный округ, г. Кунгур, ул. Гоголя, д. 2г	Министерство здравоохранения Пермского края	0	131	3	0,285	0	0	3	3	0	0	0	0	1804,7 кв. м	1809,8 кв. м	5074,98767	5106,21342	1672,15211
1.3.30	5917593135	Государственное бюджетное учреждение здравоохранения Пермского края "Кунгурская городская станция скорой медицинской помощи"	Пермский край, Кунгурский муниципальный округ, г. Кунгур, ул. Ленина, д. 4б	Пермский край, Кунгурский муниципальный округ, г. Кунгур, ул. Ленина, д. 4б	Министерство здравоохранения Пермского края	0	260	2	0,313	4489,63717	4272,74017	4	4	0	0	0	0	895,7 кв. м	895,7 кв. м	41346,61487	27791,40758	24796,53707
1.3.31	5937008859	Государственное бюджетное учреждение здравоохранения Пермского края "Карагайская центральная районная больница"	Пермский край, Карагайский муниципальный округ, с. Карагай, ул. Калинин, д. 2б	Пермский край, Карагайский муниципальный округ, с. Карагай, ул. Калинин, д. 2б	Министерство здравоохранения Пермского края	0	340	19	4,1998	88927,52167	86057,64421	33	30	0	0	0	0	9934,1 кв. м	9434,4 кв. м	38452,31489	50674,57519	39823,39813
1.3.32	5951001450	Государственное бюджетное учреждение здравоохранения Пермского края "Суксунская центральная районная больница"	Пермский край, Суксунский городской округ, п. Суксун, ул. Зеленая, д. 3б	Пермский край, Суксунский городской округ, п. Суксун, ул. Зеленая, д. 3б	Министерство здравоохранения Пермского края	0	199,6	17	4,0731	53484,63607	52058,88919	27	25	0	0	0	0	8496,9 кв. м	8337,2 кв. м	24623,04066	30786,27618	26548,37856
1.3.33	5935002466	Государственное бюджетное учреждение здравоохранения Пермского края "Еловская центральная районная больница"	Пермский край, Еловский муниципальный округ, с. Елово, ул. Свердлова, д. 53	Пермский край, Еловский муниципальный округ, с. Елово, ул. Свердлова, д. 53	Министерство здравоохранения Пермского края	0	120,7	2	2,3201	47061,21854	32321,25996	16	14	0	0	0	0	8651,9 кв. м	6518,7 кв. м	10784,94168	28464,10618	24924,66435
1.3.34	5907053483	Государственное бюджетное учреждение здравоохранения Пермского края "Ильинская центральная районная больница"	Пермский край, Ильинский городской округ, п. Ильинский, ул. 50 лет Октября, д. 6б	Пермский край, Ильинский городской округ, п. Ильинский, ул. 50 лет Октября, д. 6б	Министерство здравоохранения Пермского края	0	213	13	2,4881	77621,76061	75819,61575	20	20	0	0	0	0	9339,8 кв. м	9339,8 кв. м	11955,75945	43515,16364	41530,33956
1.3.35	5920002618	Государственное бюджетное учреждение здравоохранения Пермского края "Чайковский стоматологическая поликлиника"	Пермский край, Чайковский городской округ, г. Чайковский, ул. Ленина, д. 3б, корпус 1	Пермский край, Чайковский городской округ, г. Чайковский, ул. Ленина, д. 3б, корпус 1	Министерство здравоохранения Пермского края	0	135,2	1	0,0075	50,96502	0	5	5	0	0	0	0	1486,4 кв. м	1486,4 кв. м	5153,34594	3550,36516	1109,81135

1.3.36	5930002550	Государственное бюджетное учреждение здравоохранения Пермского края "Бадрынская центральная районная больница им. А.П. Курочкина"	Пермский край, Бадрынский муниципальный округ, с. Барда, ул. Ленина, д. 21	Пермский край, Бадрынский муниципальный округ, с. Барда, ул. Ленина, д. 21	Министерство здравоохранения Пермского края	0	249	22	4,199906	14669,82215	12652,24881	27	24	0	0	0	0	0	9335,5 кв. м	8770,7 кв. м	39568,61667	56962,61089	55227,82571
1.3.37	5939000357	Государственное бюджетное учреждение здравоохранения Пермского края "Кудринская центральная районная больница"	Пермский край, Кудринский муниципальный округ, ул. Красноармейская, д. 40	Пермский край, Кудринский муниципальный округ, г. Кудва, ул. Красноармейская, д. 40	Министерство здравоохранения Пермского края	0	400	16	5,184816	31750,23256	30306,15935	41	37	0	0	0	0	0	10330,8 кв. м	10440,4 кв. м	27955,05218	56430,10253	42848,60845
1.3.38	5943030026	Государственное бюджетное учреждение здравоохранения Пермского края "Октябрьская центральная районная больница"	Пермский край, Октябрьский городской округ, п. Октябрьский, ул. Ленина, д. 81	Пермский край, Октябрьский городской округ, п. Октябрьский, ул. Ленина, д. 81	Министерство здравоохранения Пермского края	0	486	18	8,8946	21481,2239	20421,09104	44	36	0	0	0	0	0	15786,9 кв. м, 413 м	14849,4 кв. м, 413 м	39108,79474	136062,4948	131305,8253
1.3.39	5945001013	Государственное бюджетное учреждение здравоохранения Пермского края "Ординская центральная районная больница"	Пермский край, Ординский муниципальный округ, с. Орда, ул. 1 мая, д. 6	Пермский край, Ординский муниципальный округ, с. Орда, ул. 1 мая, д. 6	Министерство здравоохранения Пермского края	0	171	11	2,411551	41297,23957	35093,07193	20	20	0	0	0	0	0	10020,5 кв. м	10022,5 кв. м	13726,32987	13023,78808	9613,9253
1.3.40	5953000260	Государственное бюджетное учреждение здравоохранения Пермского края "Уинская центральная районная больница"	Пермский край, Уинский муниципальный округ, с. Уинское, ул. Заречная, д. 13	Пермский край, Уинский муниципальный округ, с. Уинское, ул. Заречная, д. 13	Министерство здравоохранения Пермского края	0	182	2	0,219	19527,76696	18860,22964	15	15	0	0	0	0	0	2606,5 кв. м	2606,5 кв. м	9742,92021	17585,32141	15852,15301
1.3.41	5903003643	Государственное бюджетное учреждение здравоохранения Пермского края "Городская стоматологическая поликлиника № 3"	Пермский край, г. Пермь, ул. Плеханова, д. 61	Пермский край, г. Пермь, ул. Плеханова, д. 61	Министерство здравоохранения Пермского края	0	99,3	0	0	8797,97501	8719,57601	3	3	0	0	0	0	0	1797,9 кв. м	1832,8 кв. м	3151,14206	1910,22679	1137,96417
1.3.42	5944020101	Государственное бюджетное учреждение здравоохранения Пермского края "Осиновская центральная районная больница"	Пермский край, Осиновский городской округ, г. Оси, ул. Мелентьева, д. 1	Пермский край, Осиновский городской округ, г. Оси, ул. Мелентьева, д. 1	Министерство здравоохранения Пермского края	0	434	5	3,416314	7160,28605	5753,19101	29	28	0	0	0	0	0	12563,9 кв. м	12448,4 кв. м	46344,69032	81378,0265	75658,22767
1.3.43	5945000220	Государственное бюджетное учреждение здравоохранения Пермского края "Оханская центральная районная больница"	Пермский край, Оханский городской округ, г. Оханск, ул. Серова, д. 6	Пермский край, Оханский городской округ, г. Оханск, ул. Серова, д. 6	Министерство здравоохранения Пермского края	0	260	16	6,3638	140240,274	132608,1296	37	35	0	0	0	0	0	13127,1 кв. м	12798,3 кв. м	38756,86831	53482,6146	45380,72308
1.3.44	5955000040	Государственное бюджетное учреждение здравоохранения Пермского края "Частинская центральная районная больница"	Пермский край, Частинский муниципальный округ, ул. Горького, д. 86	Пермский край, Частинский муниципальный округ, с. Частые, ул. Горького, д. 86	Министерство здравоохранения Пермского края	0	165	10	3,735317	16210,46929	15259,26653	23	22	0	0	0	0	0	7913,6 кв. м, 110 м	7913,6 кв. м	34801,44061	32072,25206	30676,81822
1.3.45	5905253670	Государственное бюджетное учреждение здравоохранения Пермского края "Городская детская клиническая поликлиника №5"	Пермский край, г. Пермь, ул. Советской Армии, д. 10	Пермский край, г. Пермь, ул. Советской Армии, д. 10	Министерство здравоохранения Пермского края	0	408	2	1,38178	279640,2468	273725,4132	6	6	0	0	0	0	0	10141,5 кв. м	10141,5 кв. м	31828,33885	55360,60034	47325,65056
1.3.46	5947001178	Государственное бюджетное учреждение здравоохранения Пермского края "Очерская центральная районная больница"	Пермский край, Очерский городской округ, г. Очер, ул. Ленина, д. 85а	Пермский край, Очерский городской округ, г. Очер, ул. Ленина, д. 85а	Министерство здравоохранения Пермского края	0	362	7	4,186004	10092,89233	5924,86709	10	8	0	0	0	0	0	9945,5 кв. м, 103 м	10100 кв. м, 103 м	22809,37617	27510,40205	25090,22635
1.3.47	5902017234	Государственное бюджетное учреждение здравоохранения Пермского края "Городская клиническая поликлиника г. Пермь"	Пермский край, г. Пермь, Ленинский район, ул. Максима Горького, д. 15	Пермский край, г. Пермь, Ленинский район, ул. Максима Горького, д. 15	Министерство здравоохранения Пермского края	0	270	1	0,251	26849,44066	26197,40726	6	4	0	0	0	0	0	5203,9 кв. м	5184,9 кв. м	10556,49681	43643,3034	38605,76617
1.3.48	5918214679	Государственное бюджетное учреждение здравоохранения Пермского края "Городская больница Лысьванского городского округа"	Пермский край, г. Лысьва, ул. Мира, д. 1	Пермский край, г. Лысьва, ул. Мира, д. 1	Министерство здравоохранения Пермского края	0	808	24	7,767	153923,5151	150994,9124	38	38	0	0	0	0	0	29439 кв. м, 538 м	29776,6 кв. м, 538 м	105083,5308	180568,5723	168657,5099
1.3.49	5904310355	Государственное бюджетное учреждение здравоохранения Пермского края "Детская клиническая больница имени Пилулуна Павла Ивановича"	Пермский край, г. Пермь, пр-кт. Комсомольский, д. 43	Пермский край, г. Пермь, пр-кт. Комсомольский, д. 43	Министерство здравоохранения Пермского края	0	634	7	3,5396	362104,1405	351867,6868	23	21	0	0	0	0	0	20004,9 кв. м, 452,31 м	19655,8 кв. м, 340,32 м	49322,07655	78141,28643	48334,72174

1350	5916029617	Государственное бюджетное учреждение здравоохранения Пермского края "Нытвенская районная больница"	Пермский край, Нытвенский городской округ, г. Нытва, ул. Чапаева, д.61	Пермский край, Нытвенский городской округ, г. Нытва, ул. Чапаева, д.61	Министерство здравоохранения Пермского края	0	0	15	13,9634	9,3621,98831	90693,67603	35	34	0	0	0	0	21809,9 кв.м	21715,2 кв.м	99963,09884	112016,4885	96538,68502
1351	5921032100	Государственное бюджетное учреждение здравоохранения Пермского края "Горнозаводская районная больница"	Пермский край, Горнозаводский городской округ, г. Горнозаводск, ул.Свердлова, д.73	Пермский край, Горнозаводский городской округ, г. Горнозаводск, ул.Свердлова, д.73	Министерство здравоохранения Пермского края	0	291	12	7,3383	20470,63321	18715,66173	25	24	0	0	0	0	13626,4 кв.м 801 м	13642,9 кв.м 801 м	16995,04232	40204,79609	37075,7424
1352	5902017114	Государственное бюджетное учреждение здравоохранения Пермского края "Городская детская клиническая больница № 3 имени Корюкиной Ирины Петровны"	Пермский край, г. Пермь, ул. Ленина, д.13	Пермский край, г. Пермь, ул. Ленина, д.13	Министерство здравоохранения Пермского края	0	305	2	0,983	1712,52514	1561,7713	4	4	0	0	0	0	9779,8 кв.м	9779,8 кв.м	9295,23528	26821,0096	25111,24342
1353	5902017121	Государственное бюджетное учреждение здравоохранения Пермского края "Пермский краевой клинический наркологический диспансер"	Пермский край, г. Пермь, ул. Монастырская, д.956	Пермский край, г. Пермь, ул. Монастырская, д.956	Министерство здравоохранения Пермского края	0	290	4	1,445073	7160,11104	5701,30114	12	11	0	0	0	0	9369,2 кв.м	8821,1 кв.м	14472,76184	11520,70183	7482,11236
1354	5919025096	Государственное бюджетное учреждение здравоохранения Пермского края "Чердынская районная больница"	Пермский край, Чердынский городской округ, г. Чердынь, Аликовская, д.19	Пермский край, Чердынский городской округ, г. Чердынь, Аликовская, д.19	Министерство здравоохранения Пермского края	0	234	19	4,414	7729,61648	6994,98804	41	37	0	0	0	0	9110,2 кв.м	8659,9 кв.м	26595,24929	44911,68797	44614,97043
1356	5902027994	Государственное бюджетное учреждение здравоохранения Пермского края "Центр общественного здоровья и медицинской профилактики"	Пермский край, г. Пермь, ул. Пушкина, д.85	Пермский край, г. Пермь, ул. Пушкина, д.85	Министерство здравоохранения Пермского края	0	74,4	0	0	292,26797	233,80217	1	1	0	0	0	0	283,6 кв.м	283,6 кв.м	2383,2325	1575,28834	1122,98134
1356	5920046446	Государственное бюджетное учреждение здравоохранения Пермского края "Чайковский центральная городская больница"	Пермский край, Чайковский городской округ, г. Чайковский, ул.Ленина, д.34/2	Пермский край, Чайковский городской округ, г. Чайковский, ул.Ленина, д.34/2	Министерство здравоохранения Пермского края	0	1208,6	20	8,232883	246195,2897	234404,0594	56	56	0	0	0	0	46531 кв.м	46663 кв.м	125495,3075	218695,4884	192783,608
1357	5906145710	Государственное бюджетное учреждение здравоохранения Пермского края "Городская поликлиника № 7"	Пермский край, г. Пермь, ул. Крупской, д.57а	Пермский край, г. Пермь, ул. Крупской, д.57а	Министерство здравоохранения Пермского края	0	276	4	1,3702	22974,31024	21702,256	9	9	0	0	0	0	8208,7 кв.м	8208,7 кв.м	10765,8447	119467,2448	103525,0023
1358	5916032419	Государственное бюджетное учреждение здравоохранения Пермского края "Краснокамская городская больница"	Пермский край, Краснокамский городской округ, г. Краснокамск, ул.Пушкина, д.2	Пермский край, Краснокамский городской округ, г. Краснокамск, ул.Пушкина, д.2	Министерство здравоохранения Пермского края	0	0	12	6,146283	166037,9695	163628,1336	20	21	0	0	0	0	30125,3 кв.м	30125,3 кв.м	60674,97603	117724,8929	90646,28166
1359	5902041276	Государственное бюджетное учреждение здравоохранения Пермского края "Краевой клинический кожно-венерологический диспансер"	Пермский край, г. Пермь, ул. Петропавловская, д.38	Пермский край, г. Пермь, ул. Петропавловская, д.38	Министерство здравоохранения Пермского края	0	301	8	3,051274	31554,33792	30600,6974	23	23	0	0	0	0	14036,4 кв.м, 827,42 м	14036,4 кв.м, 827,42 м	2537,40817	1778,45229	966,19941
1360	5903130313	Государственное бюджетное учреждение здравоохранения Пермского края "Городская детская клиническая поликлиника № 6"	Пермский край, г. Пермь, ул. Петропавловская, д.109	Пермский край, г. Пермь, ул. Петропавловская, д.109	Министерство здравоохранения Пермского края	0	409	3	1,1858	142973,0955	141079,7597	16	16	0	0	0	0	8770,2 кв.м	8770,2 кв.м	27776,77933	32145,20197	26409,01428
1361	5906147330	Государственное бюджетное учреждение здравоохранения Пермского края "Городская детская клиническая поликлиника №1"	Пермский край, г. Пермь, ул. Лебедева, д.42	Пермский край, г. Пермь, ул. Лебедева, д.42	Министерство здравоохранения Пермского края	0	512,8	3	1,5604	15824,19146	125141,82	25	18	0	0	0	0	9574,5 кв.м, 782,7 м	10139,9 кв.м	21033,2426	35982,77227	28513,0598
1362	5919028210	Государственное бюджетное учреждение здравоохранения Пермского края "Городская больница г. Соликамск"	Пермский край, Соликамский городской округ, г. Соликамск, ул. 20-летия Победы, д.10	Пермский край, Соликамский городской округ, г. Соликамск, ул. 20-летия Победы, д.10	Министерство здравоохранения Пермского края	0	937	15	12,0714	350226,3685	344121,195	54	54	0	0	0	0	41340,6 кв.м, 1295 м	41340,6 кв.м, 1295 м	82852,58046	225278,3099	193281,7714

1.3.63	5904356296	Государственное бюджетное учреждение здравоохранения Пермского края "Городская клиническая поликлиника № 5"	Пермский край, г. Пермь, ул. Курбышева, д. 111	Пермский край, г. Пермь, ул. Курбышева, д. 111	Министерство здравоохранения Пермского края	0	639,7	4	1 831592	22003,92049	21011 03413	14	14	0	0	0	0	19295 кв. м, 140 м	19295 кв. м, 140 м	30450,07348	181567,2564	176015,2132
1.3.64	5902047158	Государственное бюджетное учреждение здравоохранения Пермского края "Пермская станция скорой медицинской помощи"	Пермский край, г. Пермь, ул. Попова, д. 54	Пермский край, г. Пермь, ул. Попова, д. 54	Министерство здравоохранения Пермского края	0	1136,4	7	1,684482	45046 20657	44241 29817	21	21	0	0	0	0	8014,48 кв. м, 25,8 м	8104,28 кв. м, 25,8 м	199118,8367	155426,1629	143646,0305
1.3.65	5906152883	Государственное бюджетное учреждение здравоохранения Пермского края "Детская клиническая больница № 13"	Пермский край, г. Пермь, ул. Лебедева, д. 44	Пермский край, г. Пермь, ул. Лебедева, д. 44	Министерство здравоохранения Пермского края	0	680,6	4	3,7146	213346,2906	209948,3002	25	22	0	0	0	0	23870,3 кв. м, 5311,41 м	23870,3 кв. м, 5048,41 м	83930,24336	101751,4248	54200,38861
1.3.66	5917004527	Государственное бюджетное учреждение здравоохранения Пермского края "Кунгурская больница"	Пермский край, Кунгурский муниципальный округ, г. Кунгур, ул. Красногвардейцев, д. 45Б	Пермский край, Кунгурский муниципальный округ, г. Кунгур, ул. Красногвардейцев, д. 45Б	Министерство здравоохранения Пермского края	0	1079	40	18,6182	386993,5192	367534,3369	119	119	0	0	0	0	55336,9 кв. м, 5597,88 м	55336,9 кв. м, 5597,88 м	68074,47172	283512,4727	258287,4374
1.3.67	5957018903	Государственное бюджетное учреждение здравоохранения Пермского края "Чернушкинская районная больница"	Пермский край, Чернушкинский городской округ, г. Чернушка, ул. Коммунистическая, д. 16	Пермский край, Чернушкинский городской округ, г. Чернушка, ул. Коммунистическая, д. 16	Министерство здравоохранения Пермского края	0	589,7	30	6,4597	95833,93894	92857,12742	50	47	0	0	0	0	19969 кв. м, 734 м	19783,1 кв. м, 734 м	77014,27457	104590,2458	94570,84656
1.3.68	5902050440	Государственное бюджетное учреждение здравоохранения Пермского края "Городская стоматологическая поликлиника"	Пермский край, г. Пермь, ул. Газеты Звезда, д. 14	Пермский край, г. Пермь, ул. Газеты Звезда, д. 14	Министерство здравоохранения Пермского края	0	205	1	0,0749	2725,57765	2621,99113	3	3	0	0	0	0	2584,1 кв. м	2584,1 кв. м	5037,36462	7626,89373	36,8398
1.3.69	5906078603	Государственное бюджетное учреждение здравоохранения Пермского края "Городская клиническая больница имени Сидора Нагдоловича Григ-Берга"	Пермский край, г. Пермь, ул. Победы, д. 41	Пермский край, г. Пермь, ул. Победы, д. 41	Министерство здравоохранения Пермского края	0	0	20	11,61244	160228,4119	156936,7149	33	33	0	0	0	0	80716,9 кв. м	60716,9 кв. м	140151,1733	342436,4545	318823,6477
1.3.70	5906156422	Государственное бюджетное учреждение здравоохранения Пермского края "Краевая стоматологическая поликлиника № 2"	Пермский край, г. Пермь, ул. Студенческая, д. 32	Пермский край, г. Пермь, ул. Студенческая, д. 32	Министерство здравоохранения Пермского края	0	487	3	0,680541	32613,26736	32043,18948	7	7	0	0	0	0	5098,4 кв. м, 630 м	5059,4 кв. м, 630 м	6724,34548	17389,0422	11863,70118
1.3.71	5919029372	Государственное бюджетное учреждение здравоохранения Пермского края "Стоматологическая поликлиника г. Соликамска"	Пермский край, г. Соликамск, ул. Северная, д. 13	Пермский край, г. Соликамск, ул. Северная, д. 13	Министерство здравоохранения Пермского края	0	99	2	0,1949	15056,07337	9760,17461	5	3	0	0	0	0	3630,3 кв. м	2343,2 кв. м	1698,35841	2186,91017	1439,34063
1.3.72	5905059183	Государственное бюджетное учреждение здравоохранения Пермского края "Городская клиническая больница им. М.А. Тверь"	Пермский край, г. Пермь, Индустриальный район, ул. Братьев Игнатовых, д. 2	Пермский край, г. Пермь, Индустриальный район, ул. Братьев Игнатовых, д. 2	Министерство здравоохранения Пермского края	0	1193	3	5,4416	4109,23879	3828,29287	16	16	0	0	0	0	36625,9 кв. м	36625,9 кв. м	128234,8594	322981,6751	217154,854
1.3.73	5907042643	Государственное бюджетное учреждение здравоохранения Пермского края "Городская больница Архангела Михаила и всех Небесных Сил"	Пермский край, г. Пермь, ул. Лобачевского, д. 26	Пермский край, г. Пермь, ул. Лобачевского, д. 26	Министерство здравоохранения Пермского края	0	838	8	8,272962	63400,00628	61435,94744	37	37	0	0	0	0	31674,38 кв. м, 1404,9 м	31674,38 кв. м, 1404,9 м	54582,10437	170090,0734	130605,4267
1.3.74	5905059456	Государственное бюджетное учреждение здравоохранения Пермского края "Краевая клиническая стоматологическая поликлиника"	Пермский край, г. Пермь, ул. Братьев Игнатовых, д. 4	Пермский край, г. Пермь, ул. Братьев Игнатовых, д. 4	Министерство здравоохранения Пермского края	0	319	2	0,2041	22173,33476	21778,19912	6	6	0	0	0	0	5218,9 кв. м	5218,9 кв. м	10181,03635	8888,89934	11,32896
1.3.75	5948058427	Государственное бюджетное учреждение здравоохранения Пермского края "Пермская центральная районная больница"	Пермский край, г. Пермь, ш. Комсоматов, д. 359	Пермский край, г. Пермь, ш. Комсоматов, д. 359	Министерство здравоохранения Пермского края	0	1251	30	11,9522	242643,2177	253773,7749	83	81	0	0	0	0	38658,8 кв. м, 3180,2 м	39055,2 кв. м, 3180,2 м	74949,41564	163492,2035	144151,5438

1.3.76	5921035920	Государственное бюджетное учреждение здравоохранения Пермского края "Чусовская больница имени В.Г. Любимова"	Пермский край, г. Чусовая, ул. Сивкова, д. 7	Пермский край, г. Чусовая, ул. Сивкова, д. 7	Министерство здравоохранения Пермского края	0	770	18	9,8367	143016,3977	144640,5713	42	43	0	0	0	0	28780,6 кв. м	28921,5 кв. м	43538,96338	146110,3550	133351,4568
1.3.77	5911061003	Государственное бюджетное учреждение здравоохранения Пермского края "Краевая больница имени академика Валентера Евгения Анатольевича", г. Березники	Пермский край, г. Березники, ул. Ломоносова, д. 102	Пермский край, г. Березники, ул. Ломоносова, д. 102	Министерство здравоохранения Пермского края	0	2325	43	27,9569	446211,5482	413234,1767	105	101	0	0	0	0	106591,2 кв. м, 2662,72 кв. м	101257,6 кв. м, 2562,72 кв. м	234130,5502	624681,3076	563534,4039
1.3.78	5905061577	Государственное бюджетное учреждение здравоохранения Пермского края "Клинический физиотерапевтический медицинский центр"	Пермский край, г. Пермь, ш. Космонавтов, д. 160	Пермский край, г. Пермь, ш. Космонавтов, д. 160	Министерство здравоохранения Пермского края	0	1224	32	42,672712	220331,7615	214256,272	143	138	0	0	0	0	75144 кв. м, 14893,55 кв. м	74334,3 кв. м, 12966,55 кв. м	143472,5296	113673,3402	86614,90078
1.3.79	5921036105	Государственное бюджетное учреждение здравоохранения Пермского края "Чусовская станция скорой медицинской помощи"	Пермский край, г. Чусовая, ул. Сивкова, д. 9	Пермский край, г. Чусовая, ул. Сивкова, д. 9	Министерство здравоохранения Пермского края	0	209	2	0,3749	5129,09376	4802,5602	6	6	0	0	0	0	1501,8 кв. м	1501,8 кв. м	30690,22679	24293,09319	19890,62929
1.3.80	5905061070	Государственное бюджетное учреждение здравоохранения Пермского края "Краевая детская клиническая больница"	Пермский край, г. Пермь, ул. Бауманна, д. 22	Пермский край, г. Пермь, ул. Бауманна, д. 22	Министерство здравоохранения Пермского края	0	983	4	11,1155	1049965,946	1031894,572	23	23	0	0	0	0	59664,7 кв. м, 3121 кв. м	59664,7 кв. м, 3121 кв. м	89000,43114	280718,3964	259627,621
1.3.81	5907045965	Государственное бюджетное учреждение здравоохранения Пермского края "Краевая специализированная психиатрическая больница"	Пермский край, г. Пермь, ул. Корсуньская 2-я, д. 10	Пермский край, г. Пермь, ул. Корсуньская 2-я, д. 10	Министерство здравоохранения Пермского края	0	1788	16	48,592136	839565,4062	825967,1077	97	93	0	0	0	0	71326,91 кв. м, 11230,09 кв. м	70562,81 кв. м, 11230,09 кв. м	31834,50223	94561,17528	58003,19096
1.3.82	5911060994	Государственное бюджетное учреждение здравоохранения Пермского края "Стоматологическая поликлиника Кизеловского угольного бассейна"	Пермский край, г. Кизел, ул. Советская, д. 20	Пермский край, г. Кизел, ул. Советская, д. 20	Министерство здравоохранения Пермского края	0	90	2	0,4259	1006,72226	876,77054	3	3	0	0	0	0	3413,5 кв. м	3413,5 кв. м	583,77947	187,45899	0
1.3.83	5961007885	Государственное бюджетное учреждение здравоохранения Пермского края "Северная больница Коми-Пермского округа"	Пермский край, Кожевниковский муниципальный округ, с. Кожево, ул. Титова, д. 24	Пермский край, Кожевниковский муниципальный округ, с. Кожево, ул. Титова, д. 24	Министерство здравоохранения Пермского края	0	467	21	7,804145	32584,19453	30383,06993	61	58	0	0	0	0	16771,9 кв. м, 964 кв. м	14878,3 кв. м, 964 кв. м	71339,56173	102313,8907	92618,96862
1.3.84	5961007892	Государственное бюджетное учреждение здравоохранения Пермского края "Больница Коми-Пермского округа"	Пермский край, г. Кудымкар, ул. Пирогова, д. 2	Пермский край, г. Кудымкар, ул. Пирогова, д. 2	Министерство здравоохранения Пермского края	0	1413	80	24,5096	263483,9638	488337,2809	132	130	0	0	0	0	49247,8 кв. м	53133 кв. м	195994,5363	256653,2331	214980,7942
1.3.85	5904383130	Государственное бюджетное учреждение здравоохранения Пермского края "Клиническая больница Свердловского района"	Пермский край, г. Пермь, Свердловский район, ул. Сердлуховская, д. 11а	Пермский край, г. Пермь, Свердловский район, ул. Сердлуховская, д. 11а	Министерство здравоохранения Пермского края	0	764	5	3,5072	123795,002	121786,8876	13	13	0	0	0	0	27926,8 кв. м	27926,8 кв. м	86504,41198	243063,0695	214226,505
1.3.86	5906009379	Государственное бюджетное профессиональное образовательное учреждение "Пермский нефтяной колледж"	Пермский край, г. Пермь, б-р. Гагарина, д. 54	Пермский край, г. Пермь, б-р. Гагарина, д. 54	Министерство образования и науки Пермского края	0	62	2	0,8898	28861,33034	28363,22042	1	1	0	0	0	0	6706,6 кв. м	6706,6 кв. м	12366,25797	29956,88576	5309,96674
1.3.87	5915000527	Государственное бюджетное профессиональное образовательное учреждение "Кизеловский политехнический техникум"	Пермский край, г. Кизел, ул. Крупской, д. 19	Пермский край, г. Кизел, ул. Крупской, д. 19	Министерство образования и науки Пермского края	0	71	4	6,0931	23067,88964	22290,25993	12	12	0	0	0	0	13266,5 кв. м, 2562,7 кв. м	13266,5 кв. м, 2562,7 кв. м	2208,07755	3045,26464	449,17146
1.3.88	5921010234	Государственное бюджетное профессиональное образовательное учреждение "Чусовской индустриальный техникум"	Пермский край, Чусовской городской округ, г. Чусовая, ул. 50 лет ВЛКСМ, д. 21	Пермский край, Чусовской городской округ, г. Чусовая, ул. 50 лет ВЛКСМ, д. 21	Министерство образования и науки Пермского края	0	75	4	4,0859	20244,32942	19876,11062	11	10	0	0	0	0	19752 кв. м	19677,6 кв. м	3407,85262	6347,21868	1418,4904

1.3.89	591100090	Государственное бюджетное профессиональное образовательное учреждение "Березниковский политехнический техникум"	Пермский край, г.Березники, ул.Свободы, д.43, Советский проспект, 17	Пермский край, г.Березники, ул.Свободы, д.43, Советский проспект, 17	Министерство образования и науки Пермского края	0	85	3	3.4267	30187,20712	29,262.04	20	20	0	0	0	0	18332,2 кв.м 3158,76 м	16332,2 кв.м 3156,76 м	11353,3277	15160,88235	4534,42003
1.3.90	5907005112	Государственное бюджетное профессиональное образовательное учреждение "Пермский машиностроительный колледж"	Пермский край, г.Пермь, ул.Ретина, д.76	Пермский край, г.Пермь, ул.Ретина, д.76	Министерство образования и науки Пермского края	0	45,1	1	2,1088	12763,00981	11133,15441	2	2	0	0	0	0	9364,3 кв.м	9364,3 кв.м	8764,72332	9451,6547	124,6163
1.3.91	5919421124	Государственное бюджетное профессиональное образовательное учреждение "Солнцевский геологический колледж"	Пермский край, г.Солнцевск, ул.Волобуца, д.105	Пермский край, г.Солнцевск, ул.Волобуца, д.105	Министерство образования и науки Пермского края	0	42	4	1,385	11512,50937	11264,75353	5	5	0	0	0	0	9257,6 кв.м	9257,6 кв.м	2136,60508	2826,8126	0
1.3.92	5920004580	Государственное бюджетное профессиональное образовательное учреждение "Чайковский техникум промышленных технологий и управления"	Пермский край, г.Чайковский, ул.Вокзальная, д.11	Пермский край, г.Чайковский, ул.Вокзальная, д.11	Министерство образования и науки Пермского края	0	122	3	7,0527	58536,8496	54255,8916	10	10	0	0	0	0	16815,6 кв.м	16815,6 кв.м	10330,65499	10374,38336	2663,86532
1.3.93	5940100821	Государственное бюджетное профессиональное образовательное учреждение "Кунгурский сельскохозяйственный колледж"	Пермский край, г.Кунгур, ул.Полетаевская, д.2	Пермский край, г.Кунгур, ул.Полетаевская, д.2	Министерство образования и науки Пермского края	0	97	12	31,0636	48072,92139	45916,60753	16	17	0	0	0	0	20663,9 кв.м 833 м	22957,8 кв.м 833 м	12388,80903	16040,94166	8571,91772
1.3.94	5906023165	Государственное бюджетное образовательное учреждение "Пермский торговый технологический колледж"	Пермский край, г.Пермь, ул.Крупской, д.52	Пермский край, г.Пермь, ул.Крупской, д.52	Министерство образования и науки Пермского края	0	57,3	4	3,4806	21127,0141	20494,8855	10	10	0	0	0	0	17278,1 кв.м 11 м	17278,1 кв.м 11 м	17607,59817	18061,58471	1157,21607
1.3.95	5902290018	Государственное бюджетное профессиональное образовательное учреждение "Пермский базовый медицинский колледж"	Пермский край, г.Пермь, Индустриальный район, ул.Баумана, д.24	Пермский край, г.Пермь, Индустриальный район, ул.Баумана, д.24	Министерство образования и науки Пермского края	0	118	4	1,618	20780,8544	168152,9314	1	2	0	0	0	0	6860,9 кв.м	10027,7 кв.м	20860,81333	20890,90654	7191,54074
1.3.96	5911027729	Государственное бюджетное профессиональное образовательное учреждение "Березниковский медицинский колледж"	Пермский край, г.Березники, пр-кт.Советский, д.15	Пермский край, г.Березники, пр-кт.Советский, д.15	Министерство образования и науки Пермского края	0	24	2	0,4271	0	0	2	2	0	0	0	0	4181,1 кв.м	4181,1 кв.м	2711,50049	4472,68185	236,5934
1.3.97	5920005383	Государственное бюджетное профессиональное образовательное учреждение "Чайковский медицинский колледж"	Пермский край, г.Чайковский, ул.Мира, д.2в	Пермский край, г.Чайковский, ул.Мира, д.2в	Министерство образования и науки Пермского края	0	56	2	1,8871	6794,19372	6271,61396	2	2	0	0	0	0	4366,8 кв.м	4366,8 кв.м	4004,50685	4297,34795	1278,62501
1.3.98	8107007483	Государственное бюджетное профессиональное образовательное учреждение "Кудымкарское медицинское училище"	Пермский край, г.Кудымкар, ул.Леваневского, д.19	Пермский край, г.Кудымкар, ул.Леваневского, д.19	Министерство образования и науки Пермского края	0	35	1	1,5332	0	0	2	2	0	0	0	0	4061,2 кв.м	4061,2 кв.м	12877,37894	9449,74495	0
1.3.99	5904102975	Государственное краевое бюджетное общеобразовательное учреждение "Общеобразовательная школа-интернат Пермского края"	Пермский край, г.Пермь, ул.Казанская, д.71	Пермский край, г.Пермь, ул.Казанская, д.71	Министерство образования и науки Пермского края	0	180	4	7,90943	36113,68748	35206,86408	21	21	0	0	0	0	26059,9 кв.м 1202,4 м	26059,9 кв.м 1202,4 м	21568,08292	14658,39128	5656,65361
1.3.100	5902290924	Государственное бюджетное профессиональное образовательное учреждение "Пермский краевой колледж "Оникс"	Пермский край, г.Пермь, ул.Пушнина, д.107а	Пермский край, г.Пермь, ул.Пушнина, д.107а	Министерство образования и науки Пермского края	0	70	4	2,741396	7196,99527	8621,15463	9	9	0	0	0	0	13114,9 кв.м 405 м	13114,9 кв.м 405 м	3213,16046	2786,96106	311,26218

1.3.101	5904101121	Государственное бюджетное профессиональное образовательное учреждение "Пермский профессионально-педагогический колледж"	Пермский край, г. Пермь, ул. Белинского, д. 50	Пермский край, г. Пермь, ул. Белинского, д. 50	Министерство образования и науки Пермского края	0	53	5	4 1275	3294 96553	3206,52141	12	12	0	0	0	0	13211,7 кв. м, 1796 м	13211,2 кв. м, 1796 м	29335 15263	29569,72496	931,91184
1.3.102	5919421237	государственное бюджетное профессиональное образовательное учреждение "Солдатовский социальное педагогический колледж имени А.П.Раменского"	Пермский край, г. Саликамск, ул. 20 лет Победы, д.94	Пермский край, г. Саликамск, ул. 20 лет Победы, д. 94	Министерство образования и науки Пермского края	0	49	2	0,2648	3624,3063	3502,67358	6	5	0	0	0	0	4646,4 кв. м, 394 м	4646,4 кв. м, 329 м	267,51875	2312,17552	0
1.3.103	5947009096	Государственное бюджетное профессиональное образовательное учреждение "С.Трогановский колледж"	Пермский край, г. Очер, ул. Революционная, д.95	Пермский край, г. Очер, ул. Революционная, д.95	Министерство образования и науки Пермского края	0	84	12	25,0959	18107,35919	17622,46054	34	34	0	0	0	0	18844,71 кв. м, 3020,33 м	18843,21 кв. м, 3020,33 м	4863,69661	9556,68542	5195,69014
1.3.104	5911006124	Государственное бюджетное профессиональное образовательное учреждение "Березниковский техникум профессиональных технологий"	Пермский край, г. Березники, ул. Юбилейная, д.13	Пермский край, г. Березники, ул. Юбилейная, д.13	Министерство образования и науки Пермского края	0	34	3	1,1501	23848 91269	23383,49009	3	3	0	0	0	0	7768,3 кв. м	7768,3 кв. м	681,92266	3594,67858	0
1.3.105	5941001630	Государственное бюджетное профессиональное образовательное учреждение "Уральский промышленный техникум" г. Красновишерск Пермского края	Пермский край, г. Красновишерск, ул. Дзержинского, д.23	Пермский край, г. Красновишерск, ул. Дзержинского, д.23	Министерство образования и науки Пермского края	0	23	2	0,8797	0	0	5	5	0	0	0	0	4644,4 кв. м	4644,4 кв. м	12067,84651	10329,65143	2457,05119
1.3.106	5905000197	Государственное бюджетное профессиональное образовательное учреждение "Пермский агропромышленный техникум"	Пермский край, г. Пермь, ул. Карпинского, д. 79	Пермский край, г. Пермь, ул. Карпинского, д. 79	Министерство образования и науки Пермского края	0	107	6	94,476	12611,91518	12209,87342	21	21	0	0	0	0	17625,5 кв. м, 5 м	17625,5 кв. м, 5 м	18062,99076	140406,2087	10545,0909
1.3.107	5933180629	Государственное бюджетное профессиональное образовательное учреждение "Варшавский многопрофильный техникум"	Пермский край, г. Верещадино, ул. Ярославцева, д.54	Пермский край, г. Верещадино, ул. Ярославцева, д.54	Министерство образования и науки Пермского края	0	90	5	7,1799	25908,04241	25275,89793	14	14	0	0	0	0	12932,8 кв. м	12935,2 кв. м	9688,19504	29961,71657	24344,43328
1.3.108	5920011316	Государственное бюджетное профессиональное образовательное учреждение "Чайковский индустриальный колледж"	Пермский край, г. Чайковский, ул. Ленина, д. 75	Пермский край, г. Чайковский, ул. Ленина, д. 75	Министерство образования и науки Пермского края	0	100,1	4	2,9146	16463,33396	14436,90263	10	10	0	0	0	0	11905,7 кв. м	11905,7 кв. м	2612,44965	7626,43769	474,80632
1.3.109	5905226780	Государственное бюджетное профессиональное образовательное учреждение "Пермский радиотехнический колледж им. А.С. Попова"	Пермский край, г. Пермь, ул. Танкистов, д. 46	Пермский край, г. Пермь, ул. Танкистов, д. 46	Министерство образования и науки Пермского края	0	64	1	0,7446	6573,59635	6316,11703	4	4	0	0	0	0	6930,3 кв. м	6930,3 кв. м	46659,44309	16563,61262	2659,94
1.3.110	5904100431	Государственное бюджетное профессиональное образовательное учреждение "Пермский техникум промышленности и информационных технологий им. Е.Г. Игашина"	Пермский край, г. Пермь, пр-кт Комсомольский, д.91	Пермский край, г. Пермь, пр-кт Комсомольский, д.91	Министерство образования и науки Пермского края	0	152	1	1,73	6194,89122	6027,47256	8	8	0	0	0	0	14171,9 кв. м	14171,9 кв. м	6683,88209	73226,94614	31,32454
1.3.111	5913006470	Государственное бюджетное профессиональное образовательное учреждение "Уральский химико-технологический колледж"	Пермский край, г. Губаха, пр-кт Октябрьский, д. 17	Пермский край, г. Губаха, пр-кт Октябрьский, д.17	Министерство образования и науки Пермского края	0	42	1	3,0878	12240,70658	11438,62114	5	5	0	0	0	0	7906,7 кв. м	7906,7 кв. м	22670,8665	23719,23261	6399,20939

1 3 112	5906013252	Государственное бюджетное профессиональное образовательное учреждение "Краевой индустриальный техникум имени В.П. Суздальца"	Пермский край, г. Пермь, ул. Советской Армии, д. 32	Пермский край, г. Пермь, ул. Советской Армии, д. 32	Министерство образования и науки Пермского края	0	64	3	1 1013	349,70236	306,70012	3	3	0	0	0	0	9663,6 кв. м	9963,6 кв. м	34890,95341	31361,8333	13287,8768
1 3 113	5906029181	Государственное бюджетное профессиональное образовательное учреждение "Пермский колледж транспорта и сервиса"	Пермский край, г. Пермь, ул. Ивана Франко, д. 39	Пермский край, г. Пермь, ул. Ивана Франко, д. 39	Министерство образования и науки Пермского края	0	160	4	3,4647	27486,53599	26524,16735	8	8	0	0	0	0	16089,9 кв. м	17016,8 кв. м	19488,53045	26000,47012	2046,7919
1 3 114	5917100510	Государственное бюджетное профессиональное образовательное учреждение "Кунгурский автотранспортный колледж"	Пермский край, г. Кунгур, ул. Просвещения, д. 9	Пермский край, г. Кунгур, ул. Просвещения, д. 9	Министерство образования и науки Пермского края	0	80,6	2	6,7363	2452,97906	2251,05504	11	11	0	0	0	0	14383,6 кв. м	14423,9 кв. м	2745,68913	5646,51273	673,98559
1 3 115	5906011750	Государственное бюджетное профессиональное образовательное учреждение "Пермский колледж технологического техникума"	Пермский край, г. Пермь, ул. Пашенная, д. 6	Пермский край, г. Пермь, ул. Пашенная, д. 6	Министерство образования и науки Пермского края	0	97,2	4	3,922543	40826,72889	38004,68037	14	10	0	0	0	0	16371,6 кв. м 174 м	18370,7 кв. м	37202,56216	40973,86267	15174,66371
1 3 116	5919421082	Государственное бюджетное профессиональное образовательное учреждение "Солыкамский горно-химический техникум"	Пермский край, г. Солыкамск, пр-кт Строителей, д. 2	Пермский край, г. Солыкамск, пр-кт Строителей, д. 2	Министерство образования и науки Пермского края	0	59	1	1,357	48896,0233	48090,04466	1	1	0	0	0	0	7328,6 кв. м	7326,6 кв. м	8806,52044	12816,24782	321,11404
1 3 117	6107009755	Государственное бюджетное учреждение Пермского края "Центр психолого-педагогической, медицинской и социальной помощи"	Пермский край, г. Пермь, ул. Казачья, д. 71	Пермский край, г. Пермь, ул. Казачья, д. 71	Министерство образования и науки Пермского края	0	41	0	0	0	0	0	0	0	0	0	0	0	0	8930,43566	5806,18334	923,95185
1 3 118	5917510033	Государственное бюджетное профессиональное образовательное учреждение "Кунгурский центр образования №1"	Пермский край, г. Кунгур, ул. Ленина, д. 79	Пермский край, г. Кунгур, ул. Ленина, д. 79	Министерство образования и науки Пермского края	0	107,1	9	16,9172	10179,3131	8645,02528	19	19	0	0	0	0	19715,4 кв. м	20706,7 кв. м	5537,59082	8962,99429	2,79642
1 3 119	5919421131	Государственное бюджетное профессиональное образовательное учреждение "Солыкамский автодорожно-промышленный колледж"	Пермский край, г. Солыкамск, ул. Воеводача, д. 6	Пермский край, г. Солыкамск, ул. Воеводача, д. 6	Министерство образования и науки Пермского края	0	103	13	19,9381	1933,45963	1629,88827	29	30	0	0	0	0	27231 кв. м, 906,67 м	28859 кв. м, 906,67 м	7358,3034	11060,2044	3872,89764
1 3 120	5906029329	Государственное бюджетное профессиональное образовательное учреждение "Пермский политехнический колледж имени Н.Г. Славянова"	Пермский край, г. Пермь, ул. Уральская, д. 78	Пермский край, г. Пермь, ул. Уральская, д. 78	Министерство образования и науки Пермского края	0	96	2	2,1212	7929,406	7666,56962	4	4	0	0	0	0	14904,1 кв. м	14904,1 кв. м	6308,80599	8735,98542	217,80665
1 3 121	6107000417	Государственное бюджетное профессиональное образовательное учреждение "Комп. Пермский профессионально-педагогический колледж ордена "Знак Почета"	Пермский край, г. Кудымкар, ул. Плеханова, д. 24	Пермский край, г. Кудымкар, ул. Плеханова, д. 24	Министерство образования и науки Пермского края	0	41	6	4,24957	56050,09686	53250,47194	13	13	0	0	0	0	18356,7 кв. м, 606 м	18356,7 кв. м, 606 м	24121,55148	24061,22058	0
1 3 122	5934040758	Государственное бюджетное профессиональное образовательное учреждение "Горнозаводской политехнический техникум"	Пермский край, г. Горнозаводск, ул. Свердлова, д. 67	Пермский край, г. Горнозаводск, ул. Свердлова, д. 67	Министерство образования и науки Пермского края	0	31	2	0,9021	0	0	2	2	0	0	0	0	4264,4 кв. м	4667,2 кв. м	197,74229	1119,42156	0
1 3 123	5942100383	Государственное бюджетное профессиональное образовательное учреждение "Нытвенский многопрофильный техникум"	Пермский край, г. Нытва, ул. Карла Либкнехта, д. 118	Пермский край, г. Нытва, ул. Карла Либкнехта, д. 118	Министерство образования и науки Пермского края	0	33	2	4,8982	1702,367	1598,08996	12	12	0	0	0	0	7089,67 кв. м	7099,87 кв. м	22,23	801,68158	0

1.3.124	5906031511	Краевое государственное бюджетное общеобразовательное учреждение "Специальное учебно-воспитательное учреждение "Уральское Подворье"	Пермский край, г. Пермь, ул. Космонавта Беллева, д. 43, корп. 3	Пермский край, г. Пермь, ул. Космонавта Беллева, д. 43, корп. 3	Министерство образования и науки Пермского края	0	117	5	2,26061	6806,99482	6894,77611	6	7	0	0	0	0	5427,6 кв. м	6008,3 кв. м	4767,88017	4248,99944	1121,54728
1.3.125	5911000540	Государственное бюджетное профессиональное образовательное учреждение "Березинский строительный техникум"	Пермский край, г. Березники, ул. Свердлова, д. 126	Пермский край, г. Березники, ул. Свердлова, д. 126	Министерство образования и науки Пермского края	0	92	2	4,7735	30897,75924	30212,37864	16	16	0	0	0	0	17004,5 кв. м	17004,5 кв. м	14139,4126	15457,53938	2404,83156
1.3.126	8107007557	Государственное бюджетное образовательное учреждение дополнительного профессионального образования "Комп-Пермский институт повышения квалификации работников образования"	Пермский край, г. Кудымкар, ул. Калинина, д. 25	Пермский край, г. Кудымкар, ул. Калинина, д. 25	Министерство образования и науки Пермского края	0	21	1	0,1177	0	0	2	2	0	0	0	0	664,3 кв. м	713,4 кв. м	347,70456	246,36058	0
1.3.127	5914015055	Государственное бюджетное профессиональное образовательное учреждение "Добрянский гуманитарно-технологический техникум им. П. И. Сухова"	Пермский край, г. Добрыня, ул. Трудовые Резервы, д. 5	Пермский край, г. Добрыня, ул. Трудовые Резервы, д. 5	Министерство образования и науки Пермского края	0	34	2	4,21645	654,84724	643,52428	6	6	0	0	0	0	24372,7 кв. м	24372,7 кв. м	3747,47295	3029,69912	230,00424
1.3.128	5904212859	Государственное бюджетное учреждение "Управление общественными средними профессиональными образования Пермского края"	Пермский край, г. Пермь, ул. Рабоче-Крестьянская, д. 21	Пермский край, г. Пермь, ул. Рабоче-Крестьянская, д. 21	Министерство образования и науки Пермского края	0	332	47	15,136631	354174,1184	347733,6924	92	91	0	0	0	0	149505,2 кв. м	152526,7 кв. м	6684,56935	43656,61868	73,81171
1.3.129	5904258130	Государственное учреждение дополнительного образования "Пермский краевой центр "Муравейник"	Пермский край, г. Пермь, ул. Пушкина, д. 76	Пермский край, г. Пермь, ул. Пушкина, д. 76	Министерство образования и науки Пермского края	0	46	3	2,1684	856,01992	0	9	7	0	0	0	0	3951,8 кв. м	2220,1 кв. м	5658,08645	4746,45275	1007,48463
1.3.130	8107004073	Государственное бюджетное профессиональное образовательное учреждение "Кудымкарский лесотехнический техникум"	Пермский край, г. Кудымкар, ул. Леваневского, д. 12	Пермский край, г. Кудымкар, ул. Леваневского, д. 12	Министерство образования и науки Пермского края	0	40	4	19,50974	23416,2364	22754,04816	11	11	0	0	0	0	7874,7 кв. м	7874,7 кв. м	7691,45627	9908,81602	1086,34351
1.3.131	8107001315	Государственное бюджетное профессиональное образовательное учреждение "Комп-Пермский агротехнический техникум"	Пермский край, г. Кудымкар, ул. Лихачева, д. 60	Пермский край, г. Кудымкар, ул. Лихачева, д. 60	Министерство образования и науки Пермского края	0	51	5	6,3592	24259,00748	23079,1136	22	22	0	0	0	0	10170,5 кв. м	10172,9 кв. м	1914,73703	7045,78845	0
1.3.132	5957016293	Государственное бюджетное профессиональное образовательное учреждение "Краевой политехнический колледж"	Пермский край, Чернушкинский городской округ, г. Чернушка, ул. Юбилейная, д. 10	Пермский край, Чернушкинский городской округ, г. Чернушка, ул. Юбилейная, д. 10	Министерство образования и науки Пермского края	0	214	13	17,528452	67533,27304	63120,30292	22	22	0	0	0	0	20988 кв. м	21182,9 кв. м	36316,09827	41487,27854	4079,31721
1.3.133	5918214069	Государственное бюджетное профессиональное образовательное учреждение "Лысьвенский политехнический колледж"	Пермский край, г. Лысьва, ул. Мира, д. 45	Пермский край, г. Лысьва, ул. Мира, д. 45	Министерство образования и науки Пермского края	0	85	6	4,7493	20237,81285	19415,79597	8	8	0	0	0	0	17404,9 кв. м	17432,6 кв. м	10653,80416	12278,39962	3145,7571
1.3.134	5916029840	Государственное бюджетное профессиональное образовательное учреждение "Краснокамский политехнический техникум"	Пермский край, Краснокамский городской округ, ул. Пушкина, д. 15	Пермский край, Краснокамский городской округ, г. Краснокамск, ул. Пушкина, д. 15	Министерство образования и науки Пермского края	0	116	3	1,80432	22510,72814	21801,41162	17	17	0	0	0	0	13522,5 кв. м	13522,5 кв. м	2431,76446	3596,21628	1114,41

1.3.135	5959002112	Государственное бюджетное профессиональное образовательное учреждение "Осинский колледж образования и профессиональных технологий"	Пермский край, Осинский городской округ, г. Оса, ул. Пуганева, д. 12	Пермский край, Осинский городской округ, г. Оса, ул. Пуганева, д. 12	Министерство образования и науки Пермского края	0	67,4	5	16,2069	379,41847	233,09191	15	14	0	0	0	0	1,7727 кв. м	17386,5 кв. м	1685,616	25/2,34786	735,25252
1.3.136	5921035768	Государственное бюджетное профессиональное образовательное учреждение "Уральский медицинский колледж"	Пермский край, Губахинский муниципальный округ, г. Губаха, пр-кт Ленина, д. 52а	Пермский край, Губахинский муниципальный округ, г. Губаха, пр-кт Ленина, д. 52а	Министерство образования и науки Пермского края	0	60	6	1,72845	45339,40486	44427,0316	6	7	0	0	0	0	10518,1 кв. м	10700,6 кв. м	6576,57542	6817,71125	1160,81988
1.3.137	5904362225	Государственное бюджетное профессиональное образовательное учреждение "Пермский колледж предпринимательства и сервиса"	Пермский край, г. Пермь, ул. Чернышевского, д. 11	Пермский край, г. Пермь, ул. Чернышевского, д. 11	Министерство образования и науки Пермского края	0	127	2	1,373	37518,86927	36613,52763	31	31	0	0	0	0	13051,9 кв. м	13051,9 кв. м	9343,73173	9531,95975	1967,76918
1.3.138	5902069347	Государственное бюджетное образовательное учреждение "Академия Первого"	Пермский край, г. Пермь, ул. Куйбышева, д. 14	Пермский край, г. Пермь, ул. Куйбышева, д. 14	Министерство образования и науки Пермского края	0	1	0	0	0	0	0	0	0	0	0	0	0	0	285925,0409	246434,1904	219958,6919
1.3.139	5920004654	Государственное бюджетное учреждение Пермского края "Чайковский дом-интернат для престарелых и инвалидов"	Пермский край, г. Чайковский, ул. Декабристов, д. 5, а	Пермский край, г. Чайковский, ул. Декабристов, д. 5, а	Министерство социального развития Пермского края	0	500	10	523,291905	77952,09774	60612,27452	30	30	0	0	0	0	40013,2 кв. м, 596 м	40207,6 кв. м, 596 м	12909,89664	19294,78389	8753,51626
1.3.140	5921010298	Государственное бюджетное учреждение Пермского края "Кушновский психоневрологический интернат"	Пермский край, г. Чусовая, ул. Заводская, д. 63	Пермский край, г. Чусовая, ул. Заводская, д. 63	Министерство социального развития Пермского края	0	441	8	117,6296	30714,96773	29558,59466	40	40	0	0	0	0	25731,5 кв. м	25731,5 кв. м	23460,37375	37392,75848	38,81653
1.3.141	5919018532	Государственное бюджетное учреждение Пермского края "Солнцевский дом-интернат для престарелых и инвалидов"	Пермский край, Солнцевский городской округ, д. Сель, ул. Новая, д. 1	Пермский край, Солнцевский городской округ, д. Сель, ул. Новая, д. 1	Министерство социального развития Пермского края	0	263	11	4,9627	23488,36997	21747,54281	22	22	0	0	0	0	15141,1 кв. м, 1022,97 м	15263,5 кв. м, 1022,97 м	7353,21064	6255,55198	2843,80591
1.3.142	5906016182	Государственное бюджетное учреждение Пермского края "Верхово-Куримский геронтологический центр"	Пермский край, г. Пермь, ул. 13 Линия, д. 12	Пермский край, г. Пермь, ул. 13 Линия, д. 12	Министерство социального развития Пермского края	0	195	4	7,8053	249223,5937	238896,2149	9	9	0	0	0	0	17125,2 кв. м	17125,2 кв. м	19585,30336	20615,49211	3466,30344
1.3.143	5946005483	Государственное бюджетное учреждение Пермского края "Дубровский психоневрологический интернат"	Пермский край, Осинский городской округ, с. Дуброво, ул. Ленина, д. 9	Пермский край, Осинский городской округ, с. Дуброво, ул. Ленина, д. 9	Министерство социального развития Пермского края	0	306	17	7,6341	24701,74064	26648,0777	48	44	0	0	0	0	19321,1 кв. м, 300,04 м	19241,5 кв. м, 299,04 м	5681,48654	7310,78469	4885,33559
1.3.144	8107004041	Государственное бюджетное учреждение Пермского края "Кудымкарский дом-интернат для престарелых и инвалидов"	Пермский край, г. Кудымкар, ул. Конституции, д. 1	Пермский край, г. Кудымкар, ул. Конституции, д. 1	Министерство социального развития Пермского края	0	147,8	2	3,6671	38390,62502	37347,91698	11	11	0	0	0	0	10654,2 кв. м, 79 м	10969,1 кв. м, 79 м	7315,98538	9570,11922	3475,91933
1.3.145	5945001020	Государственное бюджетное учреждение Пермского края "Свердловский психоневрологический интернат"	Пермский край, Ординский муниципальный округ, ул. Тракторная, д. 53	Пермский край, Ординский муниципальный округ, ул. Тракторная, д. 53	Министерство социального развития Пермского края	0	239	16	10,775904	58817,70757	56640,79603	28	26	0	0	0	0	17025,6 кв. м, 2243,7 м	16843 кв. м, 2243,7 м	13749,07707	14016,79608	7187,59252
1.3.146	5907010338	Государственное бюджетное учреждение Пермского края "Пермский геронтопсихиатрический центр"	Пермский край, г. Пермь, ул. Кабельщиков, д. 23	Пермский край, г. Пермь, ул. Кабельщиков, д. 23	Министерство социального развития Пермского края	0	231	11	13,55874	57306,76685	54660,39217	77	77	0	0	0	0	17439,3 кв. м, 2745 м	17490 кв. м, 2745 м	16376,55627	21510,09133	3012,11339
1.3.147	5907022125	Государственное бюджетное учреждение дополнительного образования Пермского края "Центр психолого-педагогического и медико-социального сопровождения"	Пермский край, г. Пермь, ул. Евтеевская, д. 98	Пермский край, г. Пермь, ул. Евтеевская, д. 98	Министерство социального развития Пермского края	0	53	1	0,0853	203,22373	191,98561	3	2	0	0	0	0	411,2 кв. м	421,2 кв. м	263,99735	53,12642	0

1.3.148	5911029028	Государственное бюджетное учреждение Пермского края "Реабилитационный центр для детей и подростков с ограниченными возможностями" г. Березники	Пермский край, г. Березники, ул. Мамкина-Сибиряка, д. 39	Пермский край, г. Березники, ул. Мамкина-Сибиряка, д. 39	Министерство социального развития Пермского края	0	54	1	0,8759	2413,07512	2184,80272	1	1	0	0	0	0	3081,3 кв.м	3081,3 кв.м	2161,407	1813,69011	0
1.3.148	5913004580	Государственное бюджетное учреждение Пермского края "Губаинский полигонеорологический интернат"	Пермский край, г. Губаин, ул. Никитова, д. 16, Зеленая зона, 1,5 км южнее нового города	Пермский край, г. Губаин, ул. Никитова, д. 16, Зеленая зона, 1,5 км южнее нового города	Министерство социального развития Пермского края	0	360	6	10,8192	12156,66348	25022,92375	34	37	0	0	0	0	20823,6 кв.м 10202 м	26160,8 кв.м 10202 м	12827,5325	22900,04394	0
1.3.150	5904077172	Государственное бюджетное учреждение Пермского края "Центр комплексной реабилитации инвалидов"	Пермский край, г. Пермь, Свердловский район, ул. Подылина, д. 39	Пермский край, г. Пермь, Свердловский район, ул. Подылина, д. 39	Министерство социального развития Пермского края	0	168	8	2,412633	23605,55632	209612,213	16	18	0	0	0	0	6044,8 кв.м	8774,7 кв.м	44331,79119	43950,56637	496,8
1.3.151	8102001939	Государственное бюджетное учреждение Пермского края "Реабилитационный центр для детей и подростков с ограниченными возможностями" Юсьвинского района	Пермский край, Юсьвинский муниципальный округ, с. Юсьвин, ул. Дружбы, д. 35/1	Пермский край, Юсьвинский муниципальный округ, с. Юсьвин, ул. Дружбы, д. 35/1	Министерство социального развития Пермского края	0	26	2	0,5608	33,85688	25,641	3	3	0	0	0	0	1168,9 кв.м	1168,9 кв.м	10286,81642	8470,62373	2374,39253
1.3.152	5904104236	Государственное бюджетное учреждение Пермского края "Центр социальной адаптации" г. Пермь	Пермский край, г. Пермь, ул. Героев Хасана, д. 47, корпус 8	Пермский край, г. Пермь, ул. Героев Хасана, д. 47, корпус 8	Министерство социального развития Пермского края	0	42	1	0,5145	2007,89915	1147,37076	4	4	0	0	0	0	2694,9 кв.м 508,15 м	2694,9 кв.м 508,15 м	1555,66375	1299,33727	0
1.3.153	5920018953	Государственное бюджетное учреждение Пермского края "Реабилитационный центр для детей и подростков с ограниченными возможностями" г. Чайковского	Пермский край, г. Чайковский, ул. Мира, д. 37, корпус в	Пермский край, г. Чайковский, ул. Мира, д. 37, корпус в	Министерство социального развития Пермского края	0	45	1	0,4357	0	0	2	2	0	0	0	0	896,8 кв.м	896,8 кв.м	4423,921	3602,39435	0
1.3.154	5911060892	Государственное бюджетное учреждение Пермского края "Центр социальной защиты населения по городу Березники и Чердынскому городскому округу"	Пермский край, г. Березники, ул. Пятилетки, д. 44	Пермский край, г. Березники, ул. Пятилетки, д. 44	Министерство социального развития Пермского края	0	15	0	0	0	0	0	0	0	0	0	0	0	0	843,01234	516,68506	516,68506
1.3.155	5917599659	Государственное бюджетное учреждение Пермского края "Центр социальной защиты населения по городскому округу "Город Култук" и Култукскому муниципальному району"	Пермский край, Култукский муниципальный округ, ул. Карла Маркса, д. 10	Пермский край, Култукский муниципальный округ, ул. Карла Маркса, д. 10	Министерство социального развития Пермского края	0	11	0	0	0	0	0	0	0	0	0	0	0	0	350,145	210,067	210,067
1.3.156	5916023238	Государственное бюджетное учреждение Пермского края "Центр социальной защиты населения по Краснокамскому и Частынецкому городским округам"	Пермский край, г. Краснокамск, пр-кт. Мира, д. 8	Пермский край, г. Краснокамск, пр-кт. Мира, д. 8	Министерство социального развития Пермского края	0	12	0	0	0	0	0	0	0	0	0	0	0	0	759,03926	465,01422	420,174
1.3.157	5917599686	Государственное бюджетное учреждение Пермского края "Центр социальной защиты населения по Кишертовскому, Березовскому, Ординскому муниципальным округам и Суксунскому городскому округу"	Пермский край, Кишертовский муниципальный округ, с. Усть-Кишерть, ул. Воскальнич, д. 4	Пермский край, Кишертовский муниципальный округ, с. Усть-Кишерть, ул. Воскальнич, д. 4	Министерство социального развития Пермского края	0	18	0	0	0	0	0	0	0	0	0	0	0	0	2059,67259	1271,14599	1271,14599
1.3.158	5981003915	Государственное бюджетное учреждение Пермского края "Центр социальной защиты населения по Коми-Пермяцкому округу"	Пермский край, г. Кудымкар, ул. 50 лет, д. 30	Пермский край, г. Кудымкар, ул. 50 лет, д. 30	Министерство социального развития Пермского края	0	20,75	1	0,0257	0	301,60121	0	1	0	0	0	0	79,3 кв.м	0	2861,22511	1853,98712	1853,98712

1.3.158	5947018478	Государственное бюджетное учреждение Пермского края "Центр социальной защиты населения по Оханскому, Частинскому, Большеосновскому и Очерскому муниципальным районам"	Пермский край г.Оханск, ул.Советская, д.16	Пермский край г.Оханск, ул.Советская, д.16	Министерство социального развития Пермского края	0	14,16	0	0	0	0	0	0	0	0	0	0	0	0	0	0	0	0	0	0	0	0	0	0	0	0	0	0	0	0	0	0	0	0	1449,21125	887,034	887,034	
1.3.160	5933007211	Государственное бюджетное учреждение Пермского края "Центр социальной защиты населения по Верецкиному и Ильинскому городским округам, Сивинскому и Карагайскому муниципальным округам"	Пермский край, г.Верецкино, ул.Октябрьская, д.90	Пермский край, г.Верецкино, ул.Октябрьская, д.90	Министерство социального развития Пермского края	0	18	0	0	0	0	0	0	0	0	0	0	0	0	0	0	0	0	0	0	0	0	0	0	0	0	0	0	0	0	0	0	0	1458,3442	875,00666	875,00666		
1.3.161	5919011833	Государственное бюджетное учреждение Пермского края "Центр социальной защиты населения по Солнцевскому и Краснокамскому городским округам"	Пермский край, г.Солыкамск, ул.Лесная, д.38, лит А	Пермский край, г.Солыкамск, ул.Лесная, д.38, лит. А	Министерство социального развития Пермского края	0	16	0	0	0	0	0	0	0	0	0	0	0	0	0	0	0	0	0	0	0	0	0	0	0	0	0	0	0	0	0	0	0	0	789,7257	466,50406	466,50406	
1.3.162	5921026403	Государственное бюджетное учреждение Пермского края "Центр социальной защиты населения по городскому округу "Город Губаха" и Гречкинскому городскому округу"	Пермский край, г.Губаха, пр-кт.Ленина, д.36	Пермский край, г.Губаха, пр-кт.Ленина, д.36	Министерство социального развития Пермского края	0	9,6	0	0	0	0	0	0	0	0	0	0	0	0	0	0	0	0	0	0	0	0	0	0	0	0	0	0	0	0	0	0	0	0	792,87978	493,8441	493,8441	
1.3.163	5911060966	Государственное бюджетное учреждение Пермского края "Центр социальной защиты населения по Александровскому муниципальному округу и городскому округу "Город Косет"	Пермский край, г.Александровск, ул.Машиностроительный, д.1	Пермский край, г.Александровск, ул.Машиностроительный, д.1	Министерство социального развития Пермского края	0	7	0	0	0	0	0	0	0	0	0	0	0	0	0	0	0	0	0	0	0	0	0	0	0	0	0	0	0	0	0	0	0	0	700,29	420,174	420,174	
1.3.164	5920032852	Государственное бюджетное учреждение Пермского края "Центр социальной защиты населения по Чайковскому городскому округу"	Пермский край, г.Чайковский, ул.Мира, д.2, корпус 2	Пермский край, г.Чайковский, ул.Мира, д.2, корпус 2	Министерство социального развития Пермского края	0	14	0	0	0	0	0	0	0	0	0	0	0	0	0	0	0	0	0	0	0	0	0	0	0	0	0	0	0	0	0	0	0	0	0	350,145	210,067	210,067
1.3.165	5957014465	Государственное бюджетное учреждение Пермского края "Центр социальной защиты населения по Чернушкинскому и Октябрьскому городским округам, Кудачинскому и Уинскому муниципальным округам"	Пермский край, г.Чернушка, ул.Нефтяников, д.1	Пермский край, г.Чернушка, ул.Нефтяников, д.1	Министерство социального развития Пермского края	0	25	0	0	0	0	0	0	0	0	0	0	0	0	0	0	0	0	0	0	0	0	0	0	0	0	0	0	0	0	0	0	0	0	1866,53621	1235,75993	840,348	
1.3.166	5905274470	Государственное бюджетное учреждение Пермского края "Центр социальной защиты населения по Пермскому муниципальному району и Добрянскому городскому округу"	Пермский край, г.Пермь, ул.Барземульгинская, д.74а	Пермский край, г.Пермь, ул.Верхопугачевская, д.74а	Министерство социального развития Пермского края	0	17	0	0	0	0	0	0	0	0	0	0	0	0	0	0	0	0	0	0	0	0	0	0	0	0	0	0	0	0	0	0	0	0	1354,91148	803,0514	803,0514	
1.3.167	5918840757	Государственное бюджетное учреждение Пермского края "Центр социальной защиты населения по Пысьвинскому городскому округу"	Пермский край, г.Пысьва, ул.Мира, д.26	Пермский край, г.Пысьва, ул.Мира, д.26	Министерство социального развития Пермского края	0	9	0	0	0	0	0	0	0	0	0	0	0	0	0	0	0	0	0	0	0	0	0	0	0	0	0	0	0	0	0	0	0	0	0	373,64791	237,77587	237,77587
1.3.168	5944206843	Государственное бюджетное учреждение Пермского края "Центр социальной защиты населения по Осинскому городскому округу, Еловскому и Вардыинскому муниципальным округам"	Пермский край, г.Оса, ул.Ленина, д.31	Пермский край, г.Оса, ул.Ленина, д.31	Министерство социального развития Пермского края	0	14	0	0	0	0	0	0	0	0	0	0	0	0	0	0	0	0	0	0	0	0	0	0	0	0	0	0	0	0	0	0	0	0	1050,435	630,261	630,261	

1.3.169	5921026393	Государственное бюджетное учреждение Пермского края "Центр социальной защиты населения по Чусовскому и Горнозаводскому городским округам"	Пермский край, г. Чусовой, ул. Ленина, д. 33а	Пермский край, г. Чусовой, ул. Ленина д. 33а	Министерство социального развития Пермского края	0	9	0	0	0	0	0	0	0	0	0	0	0	0	0	0	815,8184	489,49112	489,49112	
1.3.170	5904101160	Государственное бюджетное профессиональное образовательное учреждение "Колледж олимпийского резерва Пермского края"	Пермский край, г. Пермь, ул. Сибирская, д. 55	Пермский край, г. Пермь, ул. Сибирская, д. 55	Министерство физической культуры и спорта Пермского края	0	46	1	0,5936	0	0	1	0	0	0	0	0	0	0	0	4081,5 кв.м	4081,5 кв.м	6974,47218	9365,15057	1741,20951
1.3.171	8107004411	Краевое государственное бюджетное учреждение "Спортивная школа Олимпийского резерва имени Героя Советского Союза Леонида Дмитриевича Голева"	Пермский край, г. Кудымкар, ул. 50 лет Октября, д. 12	Пермский край, г. Кудымкар, ул. 50 лет Октября, д. 12	Министерство физической культуры и спорта Пермского края	0	11	0	0	0	0	0	0	0	0	0	0	0	0	0	0	670,11365	2249,991	1486,61357	
1.3.172	5906032586	Краевое государственное бюджетное учреждение "Спортивно-адаптивная школа Паралимпийского резерва"	Пермский край, г. Пермь, ул. Братская, д. 102	Пермский край, г. Пермь, ул. Братская, д. 102	Министерство физической культуры и спорта Пермского края	0	37	2	1,05003	1941,24583	1627,73643	13	7	0	0	0	0	0	0	3540,7 кв.м	1797 кв.м	6615,46726	8329,84132	6765,5923	
1.3.173	5904103908	Государственное краевое бюджетное учреждение "Центр спортивной подготовки Пермского края"	Пермский край, г. Пермь, ш. Космонавтов, д. 158а	Пермский край, г. Пермь, ш. Космонавтов, д. 158а	Министерство физической культуры и спорта Пермского края	0	73	7	8,5793	2295296,606	2255371,503	26	25	0	0	0	0	0	0	53553,1 кв.м 6221,15 м	53553,1 кв.м 5977,15 м	185556,7217	168175,4668	62543,1374	
1.3.174	5903006330	Государственное бюджетное учреждение Пермского края Спортивная школа Куюкинская	Пермский край, г. Пермь, ул. Краснояра, д. 11а	Пермский край, г. Пермь, ул. Краснояра, д. 11а	Министерство физической культуры и спорта Пермского края	0	34	0	0	0	0	0	0	0	0	0	0	0	0	0	0	85,09607	63,82199	63,82199	
1.3.175	5905006520	Краевое государственное бюджетное учреждение "Спортивная школа олимпийского резерва "Олимпиец"	Пермский край, г. Пермь, ш. Космонавтов, д. 395, корп.г	Пермский край, г. Пермь, ш. Космонавтов, д. 395, корп.г	Министерство физической культуры и спорта Пермского края	0	15	1	2,532152	0	0	1	1	0	0	0	0	0	0	2547,6 кв.м	2547,6 кв.м	1384,72854	2122,86436	368,43936	
1.3.176	5914013097	Государственное бюджетное учреждение Пермского края "Спортивная школа Олимпийского резерва по горнолыжному спорту и сноуборду"	Пермский край, Добрянский городской округ, д. Константиновка,	Пермский край, Добрянский городской округ, д. Константиновка,	Министерство физической культуры и спорта Пермского края	0	13	2	1,5202	387,27136	348,87964	6	5	0	0	0	0	0	0	641,6 кв.м	558,1 кв.м	38731,63447	40131,84099	33077,94184	
1.3.177	5921010273	Краевое государственное бюджетное учреждение "Спортивная школа олимпийского резерва по зимним видам спорта "Огонек" имени Постникова Леонида Дмитриевича"	Пермский край, г. Чусовой, ул. Ударника, д. 29	Пермский край, г. Чусовой, ул. Ударника, д. 29	Министерство физической культуры и спорта Пермского края	0	18	13	51,6231	7200,90043	6148,57347	26	27	0	0	0	0	0	0	4432,1 кв.м 2590 м.	4389,8 кв.м 2590 м.	62191,41698	57394,24546	35534,76516	
1.3.178	5909025545	Краевое государственное бюджетное учреждение "Спортивная школа олимпийского резерва по дзюдо и самбо"	Пермский край, г. Пермь, ул. Ласьвинская, д. 21	Пермский край, г. Пермь, ул. Ласьвинская, д. 21	Министерство физической культуры и спорта Пермского края	0	30	1	0,1855	1169,96337	1156,35909	1	1	0	0	0	0	0	0	715,4 кв.м	715,4 кв.м	1203,71175	1986,74978	108,36423	
1.3.179	5902705154	Государственное бюджетное учреждение Пермского края "Спортивная школа олимпийского резерва по боксу "Спартак"	Пермский край, г. Пермь, ул. Академика Вавилова, д. 8	Пермский край, г. Пермь, ул. Академика Вавилова, д. 8	Министерство физической культуры и спорта Пермского края	0	26	0	0	0	0	0	0	0	0	0	0	0	0	0	0	734,62796	612,18992	612,18992	
1.3.180	5905295293	Краевое государственное бюджетное учреждение "Спортивная школа олимпийского резерва по базовым и олимпийским видам спорта "Старт"	Пермский край, г. Пермь, ш. Космонавтов, д. 395, г	Пермский край, г. Пермь, ш. Космонавтов, д. 395, г	Министерство физической культуры и спорта Пермского края	0	59	2	7,5356	109999,3184	86233,19238	3	2	0	0	0	0	0	0	9430 кв.м 1810 м.	9430 кв.м	21652,2123	26679,39768	18614,02819	
1.3.181	5905058207	Краевое государственное бюджетное учреждение "Спортивная школа Академии игровых видов спорта Пермского края"	Пермский край, г. Пермь, ш. Космонавтов, д. 158а	Пермский край, г. Пермь, ш. Космонавтов, д. 158а	Министерство физической культуры и спорта Пермского края	0	30,6	0	0	0	0	0	0	0	0	0	0	0	0	0	3032,1 кв.м.	27981,59958	37160,4946	27074,92915	
1.3.182	5902290882	Государственное краевое учреждение "Центр безопасности дорожного движения Пермского края"	Пермский край, г. Пермь, ул. Пермская, д. 164	Пермский край, г. Пермь, ул. Пермская, д. 164	Министерство транспорта Пермского края	0	124	4	0,5321	0	17344,86668	6	6	0	0	0	0	0	0	3704,9 кв.м	5240 кв.м	1157691,478	1174001,533	1150292,951	
1.3.183	5905158060	Государственное бюджетное учреждение Пермского края "Управление дорожного проектирования"	Пермский край, г. Пермь, ул. Марата, д. 4	Пермский край, г. Пермь, ул. Марата, д. 4	Министерство транспорта Пермского края	0	37	1	0,497379	340,59221	398,2084	3	3	0	0	0	0	0	0	1290,1 кв.м	1260,1 кв.м	31476,91463	23653,13748	18987,83802	

1.3.184	5906052310	Государственное краевое бюджетное учреждение "Государственный архив Пермского края"	Пермский край, г. Пермь, ул. Студенческая, д.36	Пермский край, г. Пермь ул. Студенческая, д. 36	Агентство по делам архивов Пермского края	0	711	2	0,6777	16062,29915	15282,15443	4	4	0	0	0	0	7415,7 кв.м.	7415,7 кв.м.	1545,62664	1034,01573	0
1.3.185	5902292840	Государственное краевое бюджетное учреждение "Пермский государственный архив социально-политической истории"	Пермский край, г. Пермь, ул. Екатерининская, д.162	Пермский край, г. Пермь, ул. Екатерининская, д.162	Агентство по делам архивов Пермского края	0	43	2	0,263	0	0	1	1	0	0	0	0	3151,8 кв.м.	3151,8 кв.м.	645,11627	701,64563	110,38493
1.3.186	8107009667	Государственное краевое бюджетное учреждение "Комитет по делам архивов Пермского края"	Пермский край, г. Кудымкар, ул. Леваневского, д.16	Пермский край, г. Кудымкар, ул. Леваневского, д.16	Агентство по делам архивов Пермского края	0	10	3	0,25387	0	0	1	1	0	0	0	0	653,5 кв.м.	653,5 кв.м.	0	0	0
1.3.187	5920003700	Государственное бюджетное профессиональное образовательное учреждение "Чайковский музыкальное училище" (техникум)	Пермский край, г. Чайковский, ул. Ленина, д.63	Пермский край, г. Чайковский, ул. Ленина, д.63	Министерство культуры Пермского края	0	45,5	1	0,9469	9510,10697	9322,42565	2	2	0	0	0	0	3846 кв.м.	3846 кв.м.	8111,00142	8474,68768	4498,49623
1.3.188	5911027849	Государственное бюджетное профессиональное образовательное учреждение "Березинское музыкальное училище" (колледж)	Пермский край, г. Березники, ул. Льва Толстого, д.78	Пермский край, г. Березники, ул. Льва Толстого, д.78	Министерство культуры Пермского края	0	40,9	1	0,2179	4304,76135	4204,47999	3	2	0	0	0	2849,8 кв.м., 10 м.	2033,8 кв.м., 10 м.	3935,48481	16993,61971	15159,27872	
1.3.189	5905021310	Государственное бюджетное профессиональное образовательное учреждение "Пермский краевой колледж искусств и культуры"	Пермский край, г. Пермь, ул. Мира, д.72	Пермский край, г. Пермь, ул. Мира, д.72	Министерство культуры Пермского края	0	89,9	2	0,7537	10425,73484	10139,55608	5	5	0	0	0	0	6568,7 кв.м.	6568,7 кв.м.	1537,46511	1383,80745	0
1.3.190	5902290515	Государственное бюджетное профессиональное образовательное учреждение "Пермский музыкальный колледж"	Пермский край, г. Пермь, ул. Екатерининская, д.71	Пермский край, г. Пермь, ул. Екатерининская, д.71	Министерство культуры Пермского края	0	83,6	1	0,248057	0	0	1	1	0	0	0	2584,5 кв.м.	2584,5 кв.м.	4541,15064	4372,62103	2233,51991	
1.3.191	5902292470	Государственное краевое бюджетное учреждение культуры "Пермский краеведческий музей"	Пермский край, г. Пермь, ул. Монастырская, д.11	Пермский край, г. Пермь, ул. Монастырская, д.11	Министерство культуры Пермского края	0	203,9	19	42,780712	359515,1311	354384,6433	33	33	0	0	0	0	24769,6 кв.м., 250 м.	24769,6 кв.м., 250 м.	41689,22208	80538,73698	11952,06369
1.3.192	5904103965	Государственное бюджетное учреждение культуры "Пермская краевая специальная библиотека для слепых"	Пермский край, г. Пермь, ул. Краснова, д.18	Пермский край, г. Пермь, ул. Краснова, д.18	Министерство культуры Пермского края	0	25,4	0	0	0	0	0	0	0	0	0	0		2265,46	1140,3893	0	
1.3.193	5902290258	Государственное бюджетное учреждение культуры "Пермская краевая детская библиотека им. Л.И. Кузьмина"	Пермский край, г. Пермь, ул. Сибирская, д.11	Пермский край, г. Пермь, ул. Сибирская, д.11	Министерство культуры Пермского края	0	34,4	1	0,268936	4939,51317	4823,96901	1	1	0	0	0	0	1968,6 кв.м.	1968,6 кв.м.	614,55825	377,08142	0
1.3.194	5902290054	Государственное краевое бюджетное учреждение культуры "Пермская государственная ордена "Знак Почета" краевая универсальная библиотека им. А.М. Горького"	Пермский край, г. Пермь, ул. Ленина, д.70	Пермский край, г. Пермь, ул. Ленина, д.70	Министерство культуры Пермского края	0	125,5	1	0,816	21094,27309	20354,12317	2	2	0	0	0	0	8060 кв.м.	8060 кв.м.	9900,53865	6772,29543	4546,59367
1.3.195	5904082310	Государственное бюджетное профессиональное образовательное учреждение "Художественное училище (техникум)" г. Пермь	Пермский край, г. Пермь, ул. Ленина, д.7	Пермский край, г. Пермь, ул. Ленина, д.7	Министерство культуры Пермского края	0	22,9	1	0,2622	3340,45398	2576,8557	2	2	0	0	0	0	2308,5 кв.м.	2308,5 кв.м.	637,16983	470,41877	0
1.3.196	5902290272	Государственное краевое бюджетное учреждение культуры "Пермский государственный оперный театр Красного Знамени академический театр оперы и балета имени П.И. Чайковского"	Пермский край, г. Пермь, ул. Петропавловская, д.25а	Пермский край, г. Пермь, ул. Петропавловская, д.25а	Министерство культуры Пермского края	0	553,1	4	2,190209	60723,55836	58558,53787	37	37	0	0	0	0	12364,5 кв.м.	11717,7 кв.м.	219626,7126	201546,1058	56389,54624
1.3.197	5902290032	Государственное краевое бюджетное учреждение культуры "Пермская краевая филармония"	Пермский край, г. Пермь, ул. Сибирская, д.11	Пермский край, г. Пермь, ул. Сибирская, д.11	Министерство культуры Пермского края	0	140,2	1	0,0591	55300,42486	54438,80866	30	30	0	0	0	0	5851,5 кв.м.	5851,5 кв.м.	39453,60039	28261,91594	23596,86295

1.3.198	5902250466	Государственное краевое бюджетное учреждение культуры "Пермский академический Театр - Театр"	Пермский край, г. Пермь, ул. Ленина, д. 53	Пермский край, г. Пермь, ул. Ленина, д. 53	Министерство культуры Пермского края	0	218,9	3	1 1177	1337,7187	1261,36276	6	7	0	0	0	0	13067,2 кв. м	13225,9 кв. м	41 259,81833	53961,9392	15,72069
1.3.199	5902252468	Государственное краевое бюджетное учреждение культуры "Пермская государственная художественная галерея"	Пермский край, г. Пермь, пр-кт Комсомольский д. 4	Пермский край, г. Пермь, пр-кт Комсомольский, д. 4	Министерство культуры Пермского края	0	55,2	0	0	0	0	0	0	0	0	0	0	0	0	3260,21851	2414,18417	378,73306
1.3.200	5904100992	Государственное краевое бюджетное учреждение культуры "Пермский государственный краевой клуб-кинотеатр "Пермская Синематка"	Пермский край, г. Пермь, ул. Писемская, д. 17	Пермский край, г. Пермь, ул. Пионерская, д. 17	Министерство культуры Пермского края	0	24	1	0,5798	22980,49514	22473,2327	3	4	0	0	0	0	2694,7 кв. м	2757,2 кв. м	8506,84088	6963,45075	1518,08153
1.3.201	8107009566	Государственное краевое бюджетное учреждение культуры "Комм-Пермский краеведческий музей им. П. И. Субботина-Пермяка"	Пермский край, г. Кудымкар, ул. М. Горького, д. 26	Пермский край, г. Кудымкар, ул. М. Горького, д. 26	Министерство культуры Пермского края	0	21,1	3	0,52929	11818,168	11627,24164	5	5	0	0	0	0	1882,8 кв. м	1882,9 кв. м	883,6179	693,25006	0
1.3.202	8107002284	Государственное краевое бюджетное учреждение культуры "Комм-Пермский национальный ордена "Знак Почета" драматический театр имени М. Горького"	Пермский край, г. Кудымкар, ул. Гагарина, д. 6	Пермский край, г. Кудымкар, ул. Гагарина, д. 6	Министерство культуры Пермского края	0	142,4	3	1,01948	690750,515	653226,8112	14	14	0	0	0	0	14903,9 кв. м 296 м	14903,9 кв. м 286 м	6214,88492	5957,10551	1180,7864
1.3.203	5905015789	Государственное краевое бюджетное учреждение культуры "Пермский дом народного творчества"	Пермский край, г. Пермь, ул. Советской Армии, д. 4	Пермский край, г. Пермь, ул. Советской Армии, д. 4	Министерство культуры Пермского края	0	97,5	1	1,745233	18307,41187	15991,77567	5	5	0	0	0	0	5641,4 кв. м 42,1 м	5641,4 кв. м 42,1 м	8676,5021	13301,24758	10603,16637
1.3.204	5902217177	Государственное краевое бюджетное учреждение культуры "Музей современного искусства ПЕРММ"	Пермский край, г. Пермь, Бульвар Гагарина, д. 24	Пермский край, г. Пермь, Бульвар Гагарина, д. 24	Министерство культуры Пермского края	0	14,8	0	0	0	0	0	0	0	0	0	0	0	0	5466,40676	4874,20988	0
1.3.205	8107011634	Государственное краевое бюджетное учреждение культуры "Комм-Пермский этнокультурный центр"	Пермский край, г. Кудымкар, ул. Студенческая, д. 9	Пермский край, г. Кудымкар, ул. Студенческая, д. 9	Министерство культуры Пермского края	0	40,7	1	0,4741	0	0	1	1	0	0	0	0	4959,9 кв. м	4959,9 кв. м	375,86466	416,16614	0
1.3.206	8107011659	Государственное краевое бюджетное учреждение культуры "Комм-Пермская центральная национальная библиотека им. М. П. Лихачева"	Пермский край, г. Кудымкар, ул. 50 лет Октября, д. 12	Пермский край, г. Кудымкар, ул. 50 лет Октября, д. 12	Министерство культуры Пермского края	0	28,4	3	0,0835	0	0	2	2	0	0	0	0	742 кв. м	742 кв. м	1646,89204	1119,45946	926,25
1.3.207	5902293700	Государственное краевое бюджетное учреждение культуры "Центр по реализации проектов в сфере культуры"	Пермский край, г. Пермь, ул. Ленина, д. 64	Пермский край, г. Пермь, ул. Ленина, д. 64	Министерство культуры Пермского края	0	24	0	0	506,93392	534,10036	1	2	0	0	0	0	137,7 кв. м	184,1 кв. м	7269,80161	2955,29058	0
1.3.208	9921031072	Государственное бюджетное учреждение культуры Пермского края "Мемориальный музей-заповедник истории геологического разведки "Пермь-35"	Пермский край, г. Пермь, б-р Гагарина, д. 10, офис 903	Пермский край, г. Пермь, б-р Гагарина, д. 10, офис 903	Министерство культуры Пермского края	0	27,1	9	7,7381	183,50114	106,82091	27	27	0	0	0	0	7811,6 кв. м 3630 м	8215,4 кв. м 3630 м	2564,22306	1900,25874	671,69506
1.3.209	5902032761	Государственное краевое бюджетное учреждение культуры "Пермский губернский округ"	Пермский край, г. Пермь, Комсомольский проспект, д. 79	Пермский край, г. Пермь, Комсомольский проспект, д. 79	Министерство культуры Пермского края	0	52	0	0	0	0	0	0	0	0	0	0	0	0	17581,19151	14594,95623	4913,75838
1.3.210	5902292752	Краевое государственное бюджетное учреждение "Аналитический центр"	Пермский край, г. Пермь, ул. Попова, д. 11	Пермский край, г. Пермь, ул. Попова, д. 11	Государственная инспекция по экологии и природопользованию Пермского края	0	24	0	0	0	0	0	0	0	0	0	0	0	0	1375,17236	7344,14187	971,61961
1.3.211	5902044157	Государственное бюджетное учреждение Пермского края "Центр эволюционной инновативации и кадрового обмена Пермского края"	Пермский край, г. Пермь, Свердловский район, ул. Кунбишева, д. 82	Пермский край, г. Пермь, Свердловский район, ул. Кунбишева, д. 82	Министерство по управлению имуществом и градостроительной деятельности Пермского края	0	268	1	0,1158	231,54132	225,4656	4	4	0	0	0	0	1804,1 кв. м	1604,1 кв. м	6255,10521	3275,96876	79,80147
1.3.212	5902293107	Государственное краевое бюджетное учреждение "Управление по эксплуатации административных зданий"	Пермский край, г. Пермь, ул. Советская, д. 64	Пермский край, г. Пермь, ул. Советская, д. 64	Администрация губернатора Пермского края	0	342	18	10,53111	739458,1828	750113,0963	86	96	0	0	0	0	74520,2 кв. м 2273 м	77192,6 кв. м 2273 м	50718,4092	45469,27315	17888,20348

1.3.213	5902242818	Государственное бюджетное учреждение "Пермский краевой учебно-методический центр военно-патриотического воспитания молодежи "Авангард"	Пермский край, г. Пермь, ул. Куйбышева, д. 14	Пермский край, г. Пермь, ул. Куйбышева, д. 14	Администрация губернатора Пермского края	0	43	1	15,8716	0	115,7807	0	17	0	0	0	0	0	0	0	6879,7 кв. м	1000,96566	755,27138	0
1.3.214	5903077035	Специализированное государственное бюджетное учреждение Пермского края "Пермский лесопарковый центр"	Пермский край, г. Пермь, ул. Маршутная, д. 14	Пермский край, г. Пермь, ул. Маршутная, д. 14	Министерство природных ресурсов, лесного хозяйства и экологии Пермского края	0	139	6	1,501002	4911,5846	504,98666	11	10	0	0	0	0	0	0	4273 кв. м, 45 м	4021 кв. м, 45 м	136344,0795	191821,6185	183819,9419
1.3.215	5920044840	Государственное бюджетное учреждение Пермского края "Чайковский лесхоз"	Пермский край, Чайковский городской округ, г. Чайковский, ул. Зеленая, д. 1	Пермский край, Чайковский городской округ, г. Чайковский, ул. Зеленая, д. 1	Министерство природных ресурсов, лесного хозяйства и экологии Пермского края	0	32	4	6,3242	4405,43938	1979,24749	3	2	0	0	0	0	0	0	1566,6 кв. м	1558,1 кв. м	52267,61453	52911,86407	50845,25209
1.3.216	5911075218	Государственное бюджетное учреждение Пермского края "Кизеловский лесхоз"	Пермский край, г. Кизел, ул. Дружбы Народов, д. 56	Пермский край, г. Кизел, ул. Дружбы Народов, д. 56	Министерство природных ресурсов, лесного хозяйства и экологии Пермского края	0	16	0	0	0	0	0	0	0	0	0	0	0	0	0	29002,13853	24763,59502	22686,0135	
1.3.217	5951003379	Государственное бюджетное учреждение Пермского края "Октябрьский лесхоз"	Пермский край, Октябрьский городской округ, пгт. Октябрьский, ул. Тракторная, д. 55	Пермский край, Октябрьский городской округ, пгт. Октябрьский, ул. Тракторная, д. 55	Министерство природных ресурсов, лесного хозяйства и экологии Пермского края	0	12	0	0	0	0	0	0	0	0	0	0	0	0	0	34662,02245	38736,51886	35464,61839	
1.3.218	5917030658	Государственное бюджетное учреждение Пермского края "Киддертский лесхоз"	Пермский край, Киддертский муниципальный округ, с. Усть-Киддерть, ул. Пионерская, д. 4	Пермский край, Киддертский муниципальный округ, с. Усть-Киддерть, ул. Пионерская, д. 4	Министерство природных ресурсов, лесного хозяйства и экологии Пермского края	0	40	1	0,256	0	0	3	3	0	0	0	0	0	0	963,8 кв. м	963,8 кв. м	37537,69713	49004,61441	48189,44707
1.3.219	5933010020	Государственное бюджетное учреждение Пермского края "Сивинский лесхоз"	Пермский край, Сивинский муниципальный округ, с. Сива, ул. Пушкина, д. 106	Пермский край, Сивинский муниципальный округ, с. Сива, ул. Пушкина, д. 106	Министерство природных ресурсов, лесного хозяйства и экологии Пермского края	0	26,7	0	0	0	0	0	0	0	0	0	0	0	0	0	39242,71935	56105,22624	52039,73366	
1.3.220	5981007229	Государственное бюджетное учреждение Пермского края "Кудымкарский лесхоз"	Пермский край, Юрлинский муниципальный округ, с. Юрла, ул. Свердлова, д. 20Б	Пермский край, Юрлинский муниципальный округ, с. Юрла, ул. Свердлова, д. 20Б	Министерство природных ресурсов, лесного хозяйства и экологии Пермского края	0	27,7	0	0	0	0	0	0	0	0	0	0	0	0	0	39693,11481	44756,18996	44144,96419	
1.3.221	5902047736	Государственное бюджетное учреждение ветеринарии края "Дирекция особо охраняемых природных территорий Пермского края"	Пермский край, г. Пермь, Б-р. Гагарина, д. 10	Пермский край, г. Пермь, Б-р. Гагарина, д. 10	Министерство природных ресурсов, лесного хозяйства и экологии Пермского края	0	45	0	0	0	0	0	1	0	0	0	0	0	0	263,8 кв. м	24103,15332	24744,57562	24729,63678	
1.3.222	5921034926	Государственное бюджетное учреждение Пермского края "Чусовской лесхоз"	Пермский край, г. Чусовой, ул. Пермская, д. 8А	Пермский край, г. Чусовой, ул. Пермская, д. 8А	Министерство природных ресурсов, лесного хозяйства и экологии Пермского края	0	24	1	0,454	300	290,00004	1	1	0	0	0	0	0	0	403,5 кв. м	403,5 кв. м	48898,14653	41952,74572	40634,86493
1.3.223	5942005002	Государственное бюджетное учреждение ветеринарии края "Нытвенская станция по борьбе с болезнями животных"	Пермский край, г. Нытва, ул. Волгодарского, д. 60	Пермский край, г. Нытва, ул. Волгодарского, д. 60	Государственная ветеринарная инспекция Пермского края	0	101,5	29	11,547	759,80485	591,97609	53	50	0	0	0	0	0	0	6749,07 кв. м	6815,07 кв. м	1630,11203	2097,56802	1931,59033
1.3.224	5920020864	Государственное бюджетное учреждение ветеринарии края "Чайковская станция по борьбе с болезнями животных"	Пермский край, Чайковский городской округ, г. Чайковский, ул. Декабристов, д. 25	Пермский край, Чайковский городской округ, г. Чайковский, ул. Декабристов, д. 25	Государственная ветеринарная инспекция Пермского края	0	31	12	4,0365	392,00875	327,56419	26	26	0	0	0	0	0	0	3403,25 кв. м, 20 м	3409,15 кв. м, 20 м	2919,43637	2966,98062	1903,54487
1.3.225	5917580712	Государственное бюджетное учреждение ветеринарии края "Културская станция по борьбе с болезнями животных"	Пермский край, г. Културс, ул. Мангазейская, д. 15	Пермский край, г. Културс, ул. Мангазейская, д. 15	Государственная ветеринарная инспекция Пермского края	0	36	19	2,8834	171,14889	156,62853	29	27	0	0	0	0	0	0	3981,4 кв. м	3967,2 кв. м	1899,15942	2786,06213	1378,75639
1.3.226	5905229026	Государственное бюджетное учреждение ветеринарии Пермского края "Пермская станция по борьбе с болезнями животных"	Пермский край, г. Пермь, ул. Экваторная, д. 37а	Пермский край, г. Пермь, ул. Экваторная, д. 37а	Государственная ветеринарная инспекция Пермского края	0	115	4	1,53106	1364,64679	1327,32787	8	8	0	0	0	0	0	0	1571,1 кв. м	1559,3 кв. м	2729,98103	29773,92698	1870,31245

1.3.227	5914018610	Государственное бюджетное учреждение ветеринарии края "Добрянская станция по борьбе с болезнями животных"	Пермский край, г.Добрянка, ул.Ветеринарная, д.3	Пермский край, г.Добрянка, ул.Ветеринарная, д.3	Государственная ветеринарная инспекция Пермского края	0	38	10	1,0512	0	0	15	13	0	0	0	0	1712,4 кв.м	1680,3 кв.м	2066,32719	2530,14961	2046,20211
1.3.228	5905229004	Государственное бюджетное учреждение ветеринарии края "Пермский ветеринарный диагностический центр"	Пермский край, г.Пермь, ул.Экскаваторная, д.35	Пермский край, г.Пермь, ул.Экскаваторная, д.35	Государственная ветеринарная инспекция Пермского края	0	90	7	2,1409	4942,6164	4772,27388	20	20	0	0	0	0	6090,5 кв.м, 298,86 м	6060,5 кв.м, 298,86 м	3695,08035	42818,27021	37129,15423
1.3.229	5957819371	Государственное бюджетное учреждение ветеринарии края "Чернушкинская станция по борьбе с болезнями животных"	Пермский край, г.Чернушка, ул.Ленина, д.70	Пермский край, г.Чернушка, ул.Ленина, д.70	Государственная ветеринарная инспекция Пермского края	0	37	6	0,9955	2,28424	2,065	10	10	0	0	0	0	1393,7 кв.м	1393,7 кв.м	1531,31501	1547,06341	756,02057
1.3.230	5919850589	Государственное бюджетное учреждение ветеринарии края "Соликамская станция по борьбе с болезнями животных"	Пермский край, г.Соликамск, ул.Карналитовая, д.107а	Пермский край, г.Соликамск, ул.Карналитовая, д.107а	Государственная ветеринарная инспекция Пермского края	0	29	8	1,627	713,20359	661,01163	13	13	0	0	0	0	1173,9 кв.м, 315 м	1173,9 кв.м, 315 м	1329,67067	1034,35711	1010,2312
1.3.231	5906098650	Государственное бюджетное учреждение Пермского края "Комплексный центр социальной защиты населения по городу Пермь"	Пермский край, г.Пермь, Б-р.Гагарина, д.10	Пермский край, г.Пермь, Б-р.Гагарина, д.10	Территориальное управление Министерства социального развития Пермского края по городу Пермь	0	71,2	0	0	0	0	0	0	0	0	0	0	0	0	0	0	0
1.3.232	5902293812	Государственное бюджетное учреждение Пермского края "Пермский краевой многофункциональный центр предоставления государственных и муниципальных услуг"	Пермский край, г.Пермь, ул.Куйбышева, д.14	Пермский край, г.Пермь, ул.Куйбышева, д.14	Министерство информационного развития и связи Пермского края	0	896	0	0	12467,92484	17019,07614	4	7	0	0	0	0	2252 кв.м	2392,7 кв.м	46426,65431	45950,32521	7208,98756
1.3.233	5902047013	Государственное бюджетное учреждение Пермского края "Центр информационного развития Пермского края"	Пермский край, г.Пермь, Ленинский район, ул.Монастырская, д.14, офис 649	Пермский край, г.Пермь, Ленинский район, ул.Монастырская, д.14, офис 649	Министерство информационного развития и связи Пермского края	0	13,1	0	0	0	0	0	0	0	0	0	0	0	0	24259,17103	53784,81799	913,11111
1.3.234	5902046771	Государственное бюджетное учреждение Пермского края "Центр организации закупок"	Пермский край, г.Пермь, ул.Петропавловская, д.56, офис 123	Пермский край, г.Пермь, ул.Петропавловская, д.56, офис 123	Министерство по регулированию контрактной системы в сфере закупок	0	33	0	0	0	0	0	0	0	0	0	0	0	0	582,51455	658,30007	0
1.3.235	5902047292	Государственное бюджетное учреждение Пермского края "Агентство инвестиционного развития"	Пермский край, г.Пермь, Свердловский район, пр-кт.Комсомольский, д.28А	Пермский край, г.Пермь, Свердловский район, пр-кт.Комсомольский, д.28А	Министерство экономического развития и инвестиций Пермского края	0	20	0	0	0	0	0	0	0	0	0	0	0	0	1747,20686	2120,92279	625,27
1.3.236	5903005506	Краевое государственное бюджетное учреждение дополнительного профессионального образования "Чембы-методический центр по гражданской обороне и чрезвычайным ситуациям Пермского края"	Пермский край, г.Пермь, ул.Глежанова, д.416	Пермский край, г.Пермь, ул.Глежанова, д.416	Министерство территориальной безопасности Пермского края	0	24	1	0,1372	1944,56103	1880,80503	8	8	0	0	0	0	1213 кв.м	1213 кв.м	4951,54368	10394,39361	0
1.3.237	5902291450	Государственное краевое бюджетное учреждение культуры "Пермский краевой научно-производственный центр по охране памятников (объектов культурного наследия)"	Пермский край, г.Пермь, ул.25 Октября, д.18а	Пермский край, г.Пермь, ул.25 Октября, д.18а	Государственная инспекция по охране объектов культурного наследия Пермского края	0	28	1	0,0646	0	0	2	2	0	0	0	0	629,2 кв.м	629,2 кв.м	1521,74313	1164,54717	1029,205
1.3.238	5902004844	Государственное бюджетное учреждение Пермского края "Центр развития туризма"	Пермский край, г.Пермь, ул.Ленина, д.58	Пермский край, г.Пермь, ул.Ленина, д.58	Министерство по туризму и молодежному политике Пермского края	0	6	0	0	0	0	0	0	0	16597,9878	0	1	0	311 кв.м	1396,58411	3135,62511	2059,3918
1.3.239	5902192934	Краевое государственное бюджетное учреждение "Управление автомобильных дорог и транспорта" Пермского края	Пермский край, г.Пермь, ул.Луначарского, д.100	Пермский край, г.Пермь, ул.Луначарского, д.100	Министерство транспорта Пермского края	0	309	1061	10096,62416	10858724,2	15937629,11	224	243	412876,5497	412876,5497	3	3	23003,7 кв.м	29425,67 кв.м, 3521695	250590,2845	238452,7576	180790,3658

1 3 240	590205554	Государственное бюджетное учреждение Пермского края "Центр развития жилищно-коммунального хозяйства"	Пермский край, г. Пермь, ул. Полова, д. 11	Пермский край, г. Пермь, ул. Полова, д. 11	Министерство жилищно-коммунального хозяйства и Благоустройства Пермского края	0	15	0	0	0	0	0	0	0	0	0	0	0	0	1432,5139	3927,41607	0	
Исключены юридические лица в отчетном году																							
1 3 241	5956003622	Государственное краевое бюджетное учреждение культуры "Чердынский краеведческий музей им. А.С. Пушкина"	Пермский край, Пермский городской округ, г. Чердынь,	Пермский край, Чердынский городской округ, г. Чердынь,	Министерство культуры Пермского края	0	30,8	6	0,9305	0	939,52934	0	5	0	0	0	0	0	0	3362,1 кв. м	0	2740,2926	136,31651
1 3 242	5902291290	Государственное бюджетное учреждение здравоохранения Пермского края "Пермский краевой центр по профилактике и борьбе со СПИД и инфекционными заболеваниями"	Пермский край, г. Пермь, ул. Архитектора Свиляева, д. 21	Пермский край, г. Пермь, ул. Архитектора Свиляева, д. 21	Министерство здравоохранения Пермского края	0	194	2	0,638832	0	109960,243	0	7	0	0	0	0	0	0	8728,6 кв. м, 314 м	0	26733,75369	14476,88284
1 3 243	5904404334	Государственное бюджетное учреждение здравоохранения Пермского края "Краевое бюро судебно-медицинской и патолого-анатомической исследований"	Пермский край, Пермский городской округ, г. Пермь, Свердловский район, ул. Фонтанная, д. 12	Пермский край, Пермский городской округ, г. Пермь, Свердловский район, ул. Фонтанная, д. 12	Министерство здравоохранения Пермского края	0	358	19	3,3331	0	46159,17645	0	26	0	0	0	0	0	0	9446,5 кв. м, 255 м	0	59613,91607	31844,42703
Исключены юридические лица в отчетном году																							
x	5905057652	Государственное бюджетное учреждение Пермского края "Многофункциональный миграционный центр"	Пермский край, Пермский городской округ, г. Пермь, ул. Пасынская, стр. 96к	Пермский край, Пермский городской округ, г. Пермь, ул. Пасынская, стр. 96к	Министерство территориальной безопасности Пермского края	0	27,4	0	0	113723,9525	0	2	0	0	0	0	0	0	0	2594,7 кв. м, 192 м	0	23023,44573	0
x	5905096741	Государственное бюджетное учреждение здравоохранения Пермского края "Клиническое патолого-анатомическое бюро"	Пермский край, г. Пермь, ул. Грачева, д. 12	г. Пермь, ул. Грачева, д. 12	Министерство здравоохранения Пермского края	0	103	0	0	25315,39391	0	14	0	0	0	0	0	0	0	3019,9 кв. м	0	52933,12157	0
Итого						0	2518	11842,8507	27528083,9	33205588,63	4046	4036	413281,1908	429414,5376	6	4	0	0	0	9048527,484	13414882,43	10836054,78	
1.4. Государственные автономные учреждения Пермского края																							
1.4.1	5906149305	Государственное автономное учреждение здравоохранения Пермского края "Городская клиническая больница № 4"	Пермский край, г. Пермь, ул. Ким, д. 2	Пермский край, г. Пермь, ул. Ким, д. 2	Министерство здравоохранения Пермского края	0	1601,7	28	15,69482	256213,9241	252857,0204	51	46	0	0	0	0	0	0	502996,1353	623666,1368	601470,8952	
1.4.2	5904101308	Краевое государственное автономное профессиональное образовательное учреждение "Пермский строительный колледж"	Пермский край, г. Пермь, пр-кт Комсомольский, д. 59	Пермский край, г. Пермь, пр-кт Комсомольский, д. 59	Министерство образования и науки Пермского края	0	81	2	2,3297	151521,6718	146507,1077	8	8	0	0	0	0	0	0	2185,51657	9798,95545	313,42173	
1.4.3	5903005619	Государственное автономное учреждение дополнительного профессионального образования "Институт развития образования Пермского края"	Пермский край, г. Пермь, ул. Екатерининская, д. 210	Пермский край, г. Пермь, ул. Екатерининская, д. 210	Министерство образования и науки Пермского края	0	114	3	0,9638	229,05834	2526,97812	4	5	0	0	0	0	0	0	49178,31053	34461,39175	11968,8721	
1.4.4	5902290441	Краевое государственное автономное профессиональное образовательное учреждение "Пермский авиационный техникум им. А.Д. Швецова"	Пермский край, г. Пермь, ул. Луначарского, д. 24	Пермский край, г. Пермь, ул. Луначарского, д. 24	Министерство образования и науки Пермского края	0	100	2	1,9821	5924,89191	5760,57543	2	2	0	0	0	0	0	0	57640,0765	63390,33211	3013,98613	
1.4.5	5902291879	Государственное автономное учреждение дополнительного образования "Краевой центр художественного образования "Росток"	Пермский край, г. Пермь, ул. Петропавловская, д. 65	Пермский край, г. Пермь, ул. Петропавловская, д. 65	Министерство образования и науки Пермского края	0	41	1	0,1214	0	0	1	1	0	0	0	0	0	0	4222,23883	2964,85802	1426,211	
1.4.6	5902401628	Государственное автономное учреждение дополнительного профессионального образования "Институт повышения квалификации - РМЦПК"	Пермский край, г. Пермь, пр-кт Комсомольский, д. 61	Пермский край, г. Пермь, пр-кт Комсомольский, д. 61	Министерство образования и науки Пермского края	0	25	1	0,248	1850,77352	1765,24026	4	4	0	0	0	0	0	0	151,24062	108,10086	0	
1.4.7	5909008455	Государственное автономное учреждение "Пермский краевой фонд социальной поддержки населения"	Пермский край, г. Пермь, ул. Екатерининская, д. 98	Пермский край, г. Пермь, ул. Екатерининская, д. 98	Министерство социального развития Пермского края	0	39	0	0	0	0	2	2	0	0	0	0	0	0	33,74516	17,54708	0	

14.8	5905067748	Государственное автономное учреждение Пермского края "Управление по организации и проведению спортивных и физкультурных мероприятий"	Пермский край, г. Пермь, Дзержинский район, ш. Космонавтов, д. 158А	Пермский край, г. Пермь, Дзержинский район, ш. Космонавтов, д. 158А	Министерство физической культуры и спорта Пермского края	0	2														625,97333								
14.9	5902290674	Краевое государственное автономное учреждение "Управление государственной экспертизы Пермского края"	Пермский край, г. Пермь, ул. Ленина, д. 64, 4 этаж, оф. 444	Пермский край, г. Пермь, ул. Ленина, д. 64, 4 этаж, оф. 444	Министерство строительства Пермского края	0	52				365,03559		1										3493,80063	2366,56278	1205,689				
14.10	5902049807	Государственное автономное учреждение Пермского края "Краевой центр закупок"	Пермский край, г. Пермь, ул. Маршала Жукова, д. 33	Пермский край, г. Пермь, ул. Маршала Жукова, д. 33	Министерство по регулированию контрактной системы в сфере закупок	0	2																488,068		0				
Включены юридические лица в отчетном году																													
14.11	5905057852	Государственное автономное учреждение Пермского края "Интеграционный миграционный центр"	Пермский край, Пермский городской округ, г. Пермь, ул. Пашинская, стр. 98а	Пермский край, Пермский городской округ, г. Пермь, ул. Пашинская, стр. 98а	Министерство территориальной безопасности Пермского края	0	27,4	2	0,562187			112149,8114		6										15816,86098	12474,78034				
Исключены юридические лица в отчетном году																													
Итого																													
						39	21,802007	415740,3198	521951,8688	72	75												619902,0843	753696,588	831832,8255				
						2900	12024,81384	28465495,45	35528502,03	5034	8093	804817,0385	879393,4611	9	8									11189140,63	15600621,78	11187887,58			
2. Государственная собственность Пермского края, закрепленная на праве хозяйственного ведения																													
2.1	5904100150	Пермское краевое государственное унитарное предприятие "Автокавал"	Пермский край, Пермский городской округ, г. Пермь, ул. Ижевская, д. 25	Пермский край, Пермский городской округ, г. Пермь, ул. Ижевская, д. 25	Министерство транспорта Пермского края	8000	476			45407,72296	43983,4094	19	11										25601,9 кв. м.	23590,1 кв. м.	776084,6724	724053,7624		0	
2.2	5914001912	Пермское краевое государственное унитарное предприятие "Дирекция по управлению активами Пермского края"	Пермский край, г. Пермь, ул. Ленина, д. 64, офис 1400	Пермский край, г. Пермь, ул. Ленина, д. 64, офис 1400	Министерство по управлению имуществом и градостроительной деятельности Пермского края	1296	4			9159,35929		10	0										5414,1 кв. м.	286 м.	1940,67468			0	
Исключены юридические лица в отчетном году																													
Исключены юридические лица в отчетном году																													
x	5903104539	Пермское краевое государственное унитарное предприятие "Теплоэнерго"	Пермский край, г. Пермь, ул. Плеханова, д. 51а	Пермский край, г. Пермь, ул. Плеханова, д. 51а	Министерство жилищно-коммунального хозяйства и благоустройства Пермского края	231680,2	0			28474,99965		0	0										3632,4 кв. м.	235,9 м	13637,56042				
Итого						0	0	83042,0819	43983,4094	35	11	0	0	0	0	0	0	0	0	0	0	0	0	791662,9075	724053,7624		0		
3. Имущество вагона Пермского края																													
		Вагон Пермского края				1272	9329,460893	888927,4522	479902,4264	281	280	47188,91254	35661,76	5	2								112862,8 кв. м.	34494,4 м.	36880,41 м.	17021,17551	28588,84696		0
		в том числе передано в аренду, доверительное управление, безвозмездное пользование и др.																											

3.1	6271153413	Открытое акционерное общество "Магистральная распределительная сетевая компания Урала"	Свердловская область, г.Екатеринбург, ул.Мамина-Сибиряка, д.140	Земельные участки: Пермский край, Добрянский городской округ, г. Добрянка, с/п "Ивановка", участок №419; Пермский край, г. Пермь, Ленинский район, ул. Советская, д.100; Пермский край, г. Пермь, Кировский район; Пермский край, Добрянский городской округ, г. Добрянка, с/п "Ивановка", участок № 40; Пермский край, г. Березники, (размещение в/д Кунгур-Соликамск, участок "Березники-Соликамск" 292+560-313+100, транспортная развязка на км 292+560); Пермский край, г. Березники, Пермский край, г. Березники, (размещение в/д Кунгур-Соликамск, участок "Березники-Соликамск" 292+560-313+100, транспортная развязка на км 292+560); Пермский край, Городской округ Город Березники, г. Березники, Пермский край, г. Березники, (размещение в/д Кунгур-Соликамск, участок "Березники-Соликамск"	Аренда, Сервитут	26	40.649364													
3.2	5602290754	Государственное образовательное учреждение Пермская государственная сельскохозяйственная академия им. академика Д.Н.Прянишников	г.Пермь, ул.Петропавловская, д.23		Безвозмездное пользование													209,7	151,2	
3.3	5617591450	Акционерное общество "Птицефабрика "Комсомольская"	Пермский край, Кунгурский муниципальный округ, п.Комсомольский, ул.Успенская, д.1	Земельные участки: Пермский край, г. Пермь, Индустриальный район, ул.Ленина, д.84; Российская Федерация, Пермский край, Пермский городской округ, г. Пермь, ул.Трамвайная; Пермский край, г. Пермь, Мотовилихинский район, Российская Федерация, Пермский край, Пермский городской округ, г. Пермь, ул.Советская; Пермский край, Ленинский район; Пермский край, г. Пермь, Ленинский район; Российская Федерация, Пермский край, Пермский городской округ, г. Пермь, ул.Советская; Российская Федерация, Пермский край, Пермский городской округ, г. Пермь, ул.Советская; Российская Федерация, Пермский край, Пермский городской округ, г. Пермь, ул.Советская; Свердловский район,	Аренда	7	5315.6988													

3.4	5904100150	Пермское краевое государственное унитарное предприятие "Автовокзал"	Пермский край, г. Пермь, ул. Механичная, д. 29, этаж 3	Земельные участки Пермский край, г. Пермь, Свердловский район, ул. Ижевская, д. 25 Пермский край, г. Пермь, Свердловский район, ул. Механичная Пермский край, Краснокамский городской округ, г. Краснокамск, ул. Геофизиков, д. 1	Аренда	8000	564		3	61,455,78									
3.5	5902293717	Государственное казенное учреждение Пермского края "Управление капитального строительства Пермского края"	Пермский край, г. Пермь, Ленинский район, ул. Попова, д. 11	Земельные участки: Пермский край, с. Пермь, Ленинский район, Пермский край, г. Пермь, Индустриальный район, ул. Архитектора Связька, д. 178 Пермский край, г. Пермь, Индустриальный район, ул. Леонова, д. 84 Пермский край, г. Пермь, Ленинский район, ул. Маршала Жукова Пермский край, г. Пермь, Орденомюшкетерский район, ул. Лобачевского, д. 25 Пермский край, г. Пермь, Орденомюшкетерский район, ул. Лобачевского, д. 25 Пермский край, г. Пермь, Ленинский район, ул. Пермякская, д. 23, ул. Ленина, 16а Пермский край, г. Пермь, Ленинский район, ул. Советская, д. 100 Пермский край, г. Пермь, Ленинский и Мотовилихинский районы, ул. Сукцирская, ул. Петропавловская и ул. Фрезеровщиков, участок № 2.; Местоположение установлено относительно ориентира, расположенного за	Безвозмездное пользование		117		15	49,219809									
3.6	5934050428	Администрация Горнозаводского района	г. Горнозаводск, ул. Кирова, д. 65	Недвижимость: Пермский край, Горнозаводский городской округ, п. Таежная гора, ул. Викторовая, д. 1	Безвозмездное пользование					435,846	435,846	3	3						
3.7	5902300072	Акционерное общество коммерческий банк "Уральский финансовый дом" (Урал ФД)	г. Пермь, ул. Ленина, д. 64	Недвижимость: Пермский край, г. Пермь, Ленинский район, ул. Ленина, д. 64	Аренда					1186,63834	1186,63834	1	1			300,4	300,4		

3.8	5902700017	Религиозная организация "Пермская Епархия Русской Православной Церкви (Московский Патриархат)"	г. Пермь, ул.Орджоникидзе, д.93	Земельный участок Пермский край, г. Пермь, Дзержинский район, ул.Екатерининская, д.224. Недвижимость. Пермский край, Добрянский городской округ, п. Полазна, ул.Революции, Пермский край, Добрянский городской округ, п. Полазна, ул.Революции, д.4, Пермский край, г. Пермь, Индустриальный район, ш.Космонавтов, д.185	Безвозмездное пользование					3631.94372	3631.94372	12	12				2569,5	2669,5		
3.9	5948043028	Акционерное общество "Международный аэропорт "Пермь"	Пермский край, Пермский муниципальный район, п.Сокол, территория аэропорта "Большое Савино", корп.12	Земельные участки: Пермский край, Пермский муниципальный район, Ориентир: Пермский район, аэропорт "Большое Савино"; Пермский край, Пермский муниципальный район, ФГУП "Савинский"; Пермский край, Пермский муниципальный район, аэропорт "Большое Савино"; Пермский край, Пермский муниципальный район, аэропорт "Большое Савино" Недвижимость: Пермский край, Пермский муниципальный район, п.Сокол, аэропорт "Большое Савино"	Аренда, Безвозмездное пользование		4	33,3693	675,76008	675,76008	1	1					471,3	471,3		
3.10	5902282745	Агентство по делам юстиции и мировых судей Пермского края	Пермский край, г. Пермь, Мотовилихинский район, бульвар Гагарина, д.10	Земельные участки Пермский край, г. Пермь, Орджоникидзевский район, ул.Пасочная, д.1а	Аренда	526	1	0,076659												
3.11	5940504398	Белогорский Свято-Николаевский Православно-Миссионерский мужской монастырь	Культурный муниципальный округ, с.Калнинино		Безвозмездное пользование														0	0
3.12	5902700419	Пермское региональное отделение Общероссийской общественной организации "Союз театральных деятелей Российской Федерации (Волжское театральное общество)"	г.Пермь, ул.Сибирская, д.65	Недвижимость: Пермский край, г.Пермь, Ленинский район, ул.Пеняева, д.64	Безвозмездное пользование			3328,24141	3328,24141	2	2						726,5	726,5		

3.22	810201702431	Цыбин Александр Александрович	Пермский край, Юсьвинский муниципальный округ, ул.Гардеевская, д.9, кв.5	Земельные участки Пермский край, Юсьвинский муниципальный округ, п. Майкор, , примерно в 150 м на юго-восток от ориентира здание пожарной станции	Аренда													1	1134																				
3.23	594803321070	Мясников Евгений Петрович	Пермский край, Пермский муниципальный район, с. Усть-Качка, ул.Краснокаменная	Земельные участки: Пермский край, Пермский муниципальный район, с. Усть-Качка,	Аренда															1	0,1671																		
3.24	594400744740	Цареь А.С.	г.Оса, ул.Кобелева, д.13	Земельные участки: Пермский край, Осинский городской округ, г. Оса, ул.Свердлова, д.7	Аренда															1	0,006996																		
3.25	592101972705	Дядюшина Ирина Григорьевна	г.Чусовой, ул.Березовая, д.47	Земельные участки Пермский край, Чусовской городской округ, г. Чусовой, ул.Ленина, д.33а	Аренда															1	0,025944																		
3.26	5902700534	Региональная общественная организация "Национально-культурная автономия татар Пермского края"	Пермский край, г.Пермь, ул.Пуначарского, д.100, помещ. 403	Недвижимость: Пермский край, г.Пермь, Дзержинский район, ул.Ленина, д.94, / ул. Плеханова, 37	Безвозмездное пользование	0	0																																73,7
3.27	593302962173	Мошев Александр Николаевич	Пермский край, Верещагинский городской округ, г.Верещагино, ул.Советская, д.61, кв.57	Земельные участки Пермский край, Верещагинский городской округ, г. Верещагино, ул.Северная, д.2а	Аренда															1	0,0178																		
3.28	11	Остолов Дмитрий Владимирович	Пермский край, г.Пермь, ул.Покровская, д.39	Земельные участки: Пермский край, г.Пермь, Свердловский район ул.Механизация	Аренда															1	0,001578																		
3.29	5904260940	Общество с ограниченной ответственностью "Автотрансформ"		Земельные участки Пермский край, г.Пермь, Свердловский район, ул.Механизация	Аренда															1	0,010257																		
3.30	591902867235	Золуша Светлана Сергеевна	Пермский край, г.Солыкамск, пр-кт.Ленина, д.17, кв.29	Земельные участки: Пермский край, г.Солыкамск, ул.Кавалицкая, в районе дома № 107	Аренда															1	0,202																		
3.31	5904148948	Общество с ограниченной ответственностью "Традиция вкуса"	Пермский край, г.Пермь, ул.Революции, д.3, корп.7	Земельные участки Пермский край, г.Пермь, Ленинский район, ул.Советская, д.65	Аренда															1	0,020546																		
3.32	Треб. уточнения	Публичное акционерное общество "Газпром"	г.Москва, Наметьина, д.16	Земельные участки Пермский край, Кунгурский муниципальный округ.	Аренда															1	0,0105																		
3.33	590401306760	Алишев Андрей Валентинович	Удмуртская Республика, г.Ижевск, в.Сивкова, д.158, кв.12	Земельные участки: Пермский край, Добрянский городской округ, , 97 квартал Потаповского лесничество	Аренда															1	0,216																		
3.34	5914024420	Акционерное общество "Энерго-Альфы"		Земельные участки: Пермский край, Добрянский городской округ, г.Добрянка, ул.Ветеринарная	Аренда															1	0,0016																		
3.35	5905020411	Пермская краевая общественная организация "Федерация конного спорта"	Пермский край, Пермский муниципальный район, п.Ферма, ул.Заводская, д.3	Земельные участки: Пермский край, Пермский муниципальный район, п.Ферма, ул.Заводская, д.3	Аренда															1	7,793																		

3.36	591906409420	Чупрова Мария Сергеевна		Земельные участки Пермский край, г.Солжмачок, ул.20 лет Победы, д.1/3	Аренда					1	2,637								
3.37	591404187100	Марков Юрий Михайлович		Земельные участки: Пермский край, Добрянский городской округ, с.Перемское, ул.Набережная	Аренда					1	0,0399								
3.38	5904151980	Общество с ограниченной ответственностью "Финпроект"		Земельные участки Пермский край, Гамовский муниципальный район, с/поселок с/пос. Фролы	Аренда					1	7,2299								
3.39	594700027278	Данилов Николай Александрович		Земельные участки Пермский край, Очерский городской округ, г. Очер, ул.Калинина, 30	Аренда					2	0,1185								
3.40	592100147770	Лукин Юрий Владимирович		Земельные участки: Пермский край, Чусовской городской округ, г. Чусовой, ул.Пермякля, д.8а	Аренда					1	0,040706								
3.41	5905013157	Пермское муниципальное предприятие "Ветеран"	Пермский край, г.Пермь, ул.Мира, д.93	Земельные участки: Пермский край, г.Пермь, Орджоникидзевский район, ул.Песочная, д.1а	Аренда					1	0,023641								
3.42	810700007761	Васюнин Алексей Яковлевич ИП		Земельные участки: Пермский край, г.Кудьямкар, ул.Промышленная, д.8/2, установлено относительно ориентира, расположенного в границах участка Ориентир здание углепленного склада	Аренда					1	0,1247								
3.43	7722357228	ООО "Пермская концессионная компания"		Земельные участки: Пермский край, Добрянский городской округ, Пермский край, Добрянский городской округ, ш/д Пермь-Березники км. 25+300-27+420; Пермский край, Добрянский городской округ, г.Добрянка, Пермский край, Добрянский городской округ, п.Пальники, ш/д ст. Пальники, Пермский край, Пермский городской округ, Орджоникидзевский район, Пермский край, г.Добрянка, Пермский край, г.Пермь, Орджоникидзевский район, Пермский край, ст.п.Пальники, ул.Заречная, д.13, Пермский край, Добрянский р-н, Краснослудское слт; Местоопложение установлено относительно ориентира, расположенного за пределами участка. Почтовый адрес ориентира: Пермский край, г.Пермь, Орджоникидзевский р-н, Пермский край, Добрянский городской	Аренда	24	95,0886	153819,6844	153819,6844	3	3							9179	9179

3.44	594806974906	Общество с ограниченной ответственностью "Торговый дом "Передежда"		Земельные участки Пермский край, Кунгурский муниципальный округ, д. Гажи, вблизи д. Гажи. База отдыха "Витские озера"	Аренда			1	16,5										
3.45	5903065505	ООО "Одоровитально-образовательный центр "Звездный"		Земельные участки. Местоположение установлено относительно ориентира, расположенного за пределами участка Почтовый адрес ориентира Пермский край, Добрянский район, Висимское лесничество ка. 136, оздоровит. комплекс "Горизонт". Местоположение установлено относительно ориентира, расположенного за пределами участка Почтовый адрес ориентира Пермский район Добрянский, Висимское лесничество ка. 136, оздоровит. комплекс "Горизонт". Недвижимость, Пермский край, Добрянский городской округ.; Пермский край, Добрянский городской округ.; Висимское сельское поселение, Пермский край, Добрянский городской округ.; Висимское сельское поселение, оздоровительный лагерь "Горизонт", Пермский край	Аренда			2	254000	6158,85739	6158,85739	51	51			5435,4	5435,4		
3.46	5947000417	Межмуниципальный отдел Министерства внутренних дел Российской Федерации "Очерский"		Дачное имущество: Пермский край, Большесосновский муниципальный округ, с. Большая Соснова, на в/д Пермь-Казань "Подъезд к Пермь"	Безвозмездное пользование												56,942	56,942	
3.47	7453011758	ЛУКОЙЛ-Уралнефтепродукт ООО		Земельные участки: Пермский край, Пермский муниципальный район, Дзержинский район, ул. Микоянова, д. 63, (местоположение) установлено относительно ориентира, расположенного за пределами участка.	Аренда			1	0,044										
3.48	7708044880	Федеральное государственное бюджетное учреждение "Главное бассейновое управление по рыболовству и содержанию водных биологических ресурсов"		Недвижимость, Пермский край, г. Пермь, Пивнирский район, ул. Полова, д. 55	Безвозмездное пользование				74,79166	74,79166	1	1			181,2	181,2			
3.49	5904035101	ООО "Время-плюс" ООО		Земельные участки, Пермский край, Кудымкарский муниципальный округ, с. Верх-Ильва, ул. Советская, д. 26	Аренда			1	0,1113										

350	5949058392	Государственное казенное учреждение Пермского края "Управление личностями Пермского края"	Пермский край, г Дзбржанка, ул Победы, д 103	Земельные участки Пермский край, Чусовской городской округ, г Чусовой, ул. Пермская, д.8а	Аренда	1013	1	0,036492											
351	590308921301	Некрасов Павел Дмитриевич ИП		Земельные участки: Пермский край, г Пермь, Давержинский район, ул.Аттайковская, д 3	Аренда		1	1,02											
352	5902036798	Управление проектами ООО		Земельные участки: Пермский край, г Пермь, Свердловский район, ул.Героев Хасана	Аренда		1	0,5392											
353	5904150351	"Мега Лайт"		Земельные участки: Местоположение установлено относительно ориентира расположенного за пределами участка Ориентир обл.Пермская р-н Пермский сб Бердзетский с.Яньчи. Участок находится примерно в 1,1 км, по направлению на юго-запад от ориентира Почтовый адрес ориентира: край Пермский, р-н Пермский, Надвоицынский район, Пермский край, Пермский муниципальный район, с. Яньчи, ОДО "Радуга"	Аренда		1	6,5	1409,59258	1409,59258	17	17				2896,4	2896,4		
354	00000000	Майорова Татьяна Валерьевна		Земельные участки Пермский край, г Пермь, Свердловский район, ул.Мельничкина	Аренда		1	0,001578											
355	5906995266	Пермская краевая Общественная организация защиты прав детей-инвалидов и их семей "Счастье жить"		Надворность: Пермский край, г Пермь, Индустриальный район, ш.Космонавтов, д 181а	Безвозмездное пользование				6468,18484	6468,18484	1	1				1031,5	1031,5		
356	1832154212	Аксавита ООО		Земельные участки Пермский край, г Пермь, Пермский район, ул.Окулова, д.14	Аренда		1	1,08129											
357	5904270507	Похоронный дом "Содействие" ООО		Земельные участки: Пермский край, г Пермь, Мотовилихинский район, ул.Гринева	Сервитут		1	0,0585											
358	5905236153	Местная религиозная организация православный приход храма во имя Святого великомученика и целителя Пантелеимона г. Пермь Пермского края Пермской Епархии Русской Православной Церкви (Московский Патриархат)	г Пермь, ул. Братьев Игнатовых, д.2	Земельные участки: Пермский край, Местоположение установлено относительно ориентира, расположенного за пределами участка Почтовый адрес ориентира Пермский край, г. Пермь, Индустриальный район, ул. Братьев Игнатовых	Безвозмездное пользование		1	0,0272											

359	5904092967	Общество с ограниченной ответственностью центр исследований и сертификации "Федерал"	г. Пермь, ул. Энергетиков, д. 38	Недвижимость: Пермский край, г. Пермь, Индустриальный район, ул. Энергетиков, д. 38	Аренда				2917,5	2917,5	1	1									
360	5903012642	Религиозная организация "Пермский Успенский женский монастырь Пермской Епархии Русской Православной Церкви (Московский Патриархат)" (О)		Земельные участки: Пермский край, г. Пермь, Дарвинский район, ул. Екатерининская, д. 224	Безвозмездное пользование				0,1175												
361	590700217401	Плутинин Алексей Викторович		Земельные участки: Пермский край, г. Пермь, Оздоровительский район, , южная станция Молодежная	Сервитут				0,0548												
362	7704014130	Общероссийская общественная организация "Спортивная федерация (союз) регби России"		Недвижимость: г. Москва, ул. Палади, д. 4	Безвозмездное пользование				17081,38046	17081,38046	1	1			119,6	119,6					
363	5906063383	Фонд возрождения традиционной культуры имени святителя Стефана Великопермского АНО		Недвижимость: Пермский край, г. Пермь, Мотовилихинский район, ул. Республиканская, д. 4, / Висимская, 4/2а	Безвозмездное пользование				0	0	1	1			723,1	723,1					
364	5904239169	ООО "Автокавалы Прикамья"		Земельные участки: Пермский край, Чернушинский городской округ, г. Чернушка, ул. Ленина, д. 4 Пермский край, г. Пермь, Свердловский район, ул. Революции Пермский край, г. Пермь, Свердловский район, ул. Революции, севернее дома 68 Пермский край, Верещагинский городской округ, г. Верещагине, ул. Кадров Маркса, д/у 33 Пермский край, Ильинский городской округ, п. Ильинский, ул. Ленина, д. 2а Пермский край, Чернушинский городской округ, г. Чернушка, ул. Ленина, д/у 4 Пермский край, г. Пермь, Свердловский район, ул. Ижовская, д. 2 Пермский край, Орданский муниципальный округ, , с. Оса, ул. Трактовая, 18 Пермский край, Осинский городской округ, г. Оса, ул. Злыгостева, д/у 18а Пермский край, Пермский муниципальный район, Усть-Каминское	Аренда	15	33,572,85	63857,43803	63857,43803	31	32					51696,35 кв. м, 598 м	51696,35 кв. м., 598 м				
365	5904387553	Некоммерческая организация Благотворительный фонд "Спасение есть"		Недвижимость: Пермский край, г. Пермь, Индустриальный район, ул. Чердынская, д. 3Ва	Безвозмездное пользование				1074,05804	1074,05804	1	1			224,5	224,5					

3.74	9671163413	Открытое акционерное общество "Межрегиональная распределительная сетевая компания Урала"	Свердловская область, г. Екатеринбург, ул. Мамин-Сибиряка, д. 140	Земельные участки Пермский край, г. Пермь, Индустриальный район, ул. Леонова, д. 64 Российская Федерация, Пермский край, Пермский городской округ, г. Пермь, ул. Трамвайная Пермский край, г. Пермь, Мотовилихинский район, Российская Федерация, Пермский край, Пермский городской округ, г. Пермь, ул. Советская, Пермский край, г. Пермь, Ленинский район, Пермский край, г. Пермь, Ленинский район, Пермский край, г. Пермь, Ленинский район, Пермский край, г. Пермь, Ленинский район, Российская Федерация, Пермский край, Пермский городской округ, г. Пермь, ул. Советская Российская Федерация, Пермский край, Пермский городской округ, г. Пермь, ул. Советская Российская Федерация, Пермский край, Пермский городской округ, г. Пермь, ул. Советская	Аренда, Сервитут		25	7.7284												
3.75	561704032065	Серебряков Игорь Петрович		Недвижимость: Пермский край, г. Пермь, Ленинский район, ул. Ленина, д. 64	Аренда				44,53907			1					14,7			
3.76	5904239169	ООО "Автокавалч Прикамья"		Земельные участки: Пермский край, Краснокамский городской округ, г. Краснокамск, ул. Геофизиков, д. 1	Аренда		1,361					1							0	
3.77	5902300072	Акционерное общество коммерческий банк "Уральский финансовый дом" (Урал ФД)	г. Пермь, ул. Ленина, д. 64	Недвижимость: Пермский край, г. Пермь, Ленинский район, ул. Ленина, д. 64	Аренда			0	53,37958	0		1				0	5,6			
3.78	5904397207	"Школа Гамово" ООО		Земельные участки Российская Федерация, Пермский край, Пермский муниципальный район, Гамовское сельское поселение, с. Гамово, ул. 50 лет Октября, злу 4Б	Аренда		3,8045													
3.79	181401160529	Климов Павел Алексеевич		Земельные участки Местоположение установлено относительно ориентира, расположенного за пределами участка. Почтовый адрес ориентира: край Пермский, г. Лысьва, с северной стороны п. Обманка-2.	Аренда		84,0004													

380	111111111	Констанд Генрих Генрихович		Земельные участки Местоположение установлено относительно ориентира, расположенного за пределами участка Почтовый адрес ориентира: край Пермский, р-н Большесосновский, д Вары, ул Набережная, дом 34.	Аренда			1	0,0634													
381	810100464702	Томплин Алексей Иванович		Земельные участки Пермский край, Кудымкарский муниципальный округ, с Кува, ул.Ленина, д.2	Аренда			1	54,22872													
382	5911041931	Муниципальное казенное учреждение "Служба благоустройства г. Березники"		Земельные участки Пермский край, г. Березники, ул.Дементьева, д.12	Безвозмездное пользование			1	0,1965													
383	5951899162	МКУ "УКС Октябрьского ГО"		Пермский край, Октябрьский городской округ, д. Колтава.	Безвозмездное пользование			1	0,0411													
384	810703615648	Рисков Андрей Заурядович		Пермский край, Пермский муниципальный район, Лобановское сельское поселение, с. Лобаново.	Аренда			1	0,12													
385	5904387865	Школа Лобаново, ООО		Пермский край, Пермский муниципальный район, с Лобаново, с п Лобановское	Аренда			1	4,877													
386	5904387890	Школа Кондратово ООО		Пермский край, Пермский муниципальный район, Кондратовское сельское поселение.	Аренда			1	2,9145													
387	5904387801	Школа на Кронштадтской ООО		Пермский край, г.Перь, Дзержинский район, ул Кронштадтская, д.41	Аренда			1	1,9811													
388	5904102830	Управление МВД России по городу Перми Некоммерческая организация		Пермский край, Пермский городской округ, г Перь, ул Маршала Жукова	Безвозмездное пользование			1	2,0033													
389	5604360775	Звезда-2013 ООО		Местоположение установлено относительно ориентира, расположенного за пределами участка. Почтовый адрес ориентира: край Пермский, г. Пермь, р-н Мотовилихинский, ул Арадия Гайдара, 126.	Аренда			1	0,458889													
390	5904188556	Научно-производственное объединение "Аэросфера"		Земельные участки Российская Федерация, Пермский край, Пермский городской округ, г Пермь, Ленинский район, Пермский край, г Пермь, Ленинский район	Аренда			2	6,377													

3.91	590615470925	Белебизья Виктор Андреевич		Земельные участки Пермский край, Добрянский городской округ, . 97 квартал Половинного поселения	Аренда				1	0,0667								
3.92	5904397214	Школа Куттаево ООО		Земельные участки Пермский край, Пермский муниципальный район, с. Куттаево, ул Романа Кашкина, зу 68а	Аренда				1	3,3733								
3.93	590411428330	Бурдин Рустам Владимирович ИП		Земельные участки Российская Федерация, Пермский край, Пермский муниципальный район, Лобановское сельское поселение, с. Лобаново.	Аренда				1	0,12								
3.94	595151124015	Туманян Аркадий Айкович		Земельные участки: Российская Федерация, Пермский край, Пермский муниципальный район, Лобановское сельское поселение, с. Лобаново.	Аренда				2	0,2401								
3.95	5918015401	Систмасервис ООО		Земельные участки Пермский край, Городской округ Город Кизел, г. Кизел, ул Комарова, поселок Центральный Косельский	Аренда				1	0,1412								
3.96	7736331533	Клиника инновационных исследований ООО		Земельные участки: Российская Федерация, Пермский край, Пермский городской округ, г Пермь, ул Маршала Жукова, зу 4Б	Аренда				1	12,0944								
3.97	5905068207	Краевое государственное бюджетное учреждение "Спортивная школа "Академия мировых видов спорта Пермского края"		Земельные участки Пермский край, Пермский городской округ, г Пермь, ул Спешнилова, д 112 Пермский край, Пермский городской округ, г Пермь, ул Спешнилова, д 100 Пермский край, Пермский городской округ, г Пермь, Ленинский район, ул Спешнилова, д.110	Безвозмездное пользование				3	8,0356								

3.08	5902192934	Кравое государственное бюджетное учреждение "Управление автомобильных дорог и транспорта" Пермского края	Пермский край, г. Пермь, ул.Луначарского, д.100	Земельные участки Пермский край, Пермский городской округ, г. Пермь, ;Российская Федерация, Пермский край, Чусовской городской округ, г. Чусовой, ул.Жданова ;Пермский край, г. Пермь, Дзержинский район, ул.Тремвайная, д.В.; Местоположение установлено относительно ориентира, расположенного за пределами участка. Почтовый адрес ориентира: Пермский край, г. Пермь, р-н Дзержинский, ул. Барамзиней, 30 ; Местоположение установлено относительно ориентира, расположенного за пределами участка. Почтовый адрес ориентира: Пермский край, г. Пермь, Дзержинский район, ул. Барамзиней, 18 ; Пермский край, Пермский городской округ, г. Пермь, Дзержинский район, ул. Барамзиней	Аренда Безвозмездное пользование	331 8	21	10 310958												
3.09	5902263717	Государственное казенное учреждение Пермского края "Управление капитального строительства Пермского края"	Пермский край, г. Пермь, Ленинский район, ул.Попова, д.11	Земельные участки, Пермский край, г. Пермь, Мотовилихинский район, Пермский край, Пермский городской округ, г. Пермь, Дзержинский район, ул. Бороваа, д.13, и 13а ;Российская Федерация, Пермский край, Чусовской городской округ, г. Чусовой, ул. Коммунистическая, 4/у 19 ;Российская Федерация, Пермский край, Пермский городской округ, г. Пермь, ул. Шалькина ;Пермский край, Пермский городской округ, г. Пермь, ;Пермский край, Пермский городской округ, г. Пермь, Дзержинский район, Пермский край, Пермский городской округ, г. Пермь, ;Пермский край, г. Пермь, Ленинский район, ул. Маршала Жукова ;Пермский край, г. Пермь, Ленинский район, ул. Маршала Жукова, участок №2, Российская Федерация, Пермский край, Пермский городской округ, г. Пермь, ул.Энгельса,	Безвозмездное пользование	117	22	23,257849												

3.100	7722367226	ООО "Пермская концессионная компания"		Земельные участки Местоположение установлено относительно ориентира, расположенного за пределами участка. Почтовый адрес ориентира: Пермский край, г. Пермь, Орджоникидзевский р-н. Местоположение установлено относительно ориентира, расположенного за пределами участка. Почтовый адрес ориентира: край Пермский, р-н Добрянский, ООО "Союз Восток", урочище "Елесина гора"	Аренда				2	0,1378										
3.104	5904258130	Государственное учреждение дополнительного образования "Пермский краевой центр "Муравейник"	Пермский край, г. Пермь, ул. Пушкова, д. 76	Недвижимость: Пермский край, г. Пермь, Дзержинский район, ул. Геккаля, д. 16	Безвозмездное пользование					846,97344										1731,7
3.102	5903994708	Пермская краевая общественная организация "Федерация автомобильного спорта Пермского края" ПКОО	Пермский край, Пермский городской округ, г. Пермь, Дзержинский район, ул. Красная, д. 37	Недвижимость: Пермский край, г. Пермь, Ленинский район, ул. Спешнилова, д. 30	Безвозмездное пользование					17280,34562										1810,0 м
3.103	5906233700	Управление Федеральной службы судебных приставов по Пермскому краю	г. Пермь, ул. Советской Армии, д. 28	Недвижимость: Пермский край, г. Пермь, Мотовилихинский район, ул. 1905 года, д. 1	Безвозмездное пользование					2010,96										542,7
3.104	5902191419	МАУК "Городской центр охраны памятников"	Пермский край, Горнозаводский городской округ, г. Горнозаводск, ул. Лучинского, д. 32	Недвижимость: Пермский край, г. Пермь, Мотовилихинский район, ул. Уральская	Безвозмездное пользование					0,001										5368,8
3.105	5902290723	Министерство образования и науки Пермского края	Пермский край, г. Пермь, ул. Куйбышева, д. 14	Недвижимость: Пермский край, Пермский городской округ, г. Пермь, Орджоникидзевский район, ул. Академика Ваденинова, д. 71	Безвозмездное пользование					9221,17832										
3.106	5948028341	Администрация Заволжского сельского поселения	Пермский край, Пермский муниципальный район, д. Горшки, ул. Школьная, д. 2	Недвижимость: Пермский край, Пермский муниципальный район, д. Горшки, ул. Ленина, д. 1а	Безвозмездное пользование					0										123,3
3.107	5902283883	Департамент жилищно-коммунального хозяйства администрации города Пермь	Пермский край, Пермский городской округ, г. Пермь, Ленинский район, ул. Ленина, д. 34	Недвижимость: Российская Федерация, Пермский край, Пермский муниципальный район, Фроловское сельское поселение	Безвозмездное пользование					1040,354										8,4 кв. м, 436 м
3.108	5942001311	"Детско-юношеская спортивная школа" г. Нытва МБОУ ДО		Земельные участки: Пермский край, г. Нытва, в районе лыжной базы	Безвозмездное пользование					1,6271										

Исключены юридические лица в отчетном году

x	6671163413	Открытое акционерное общество "Межрегиональная распределительная сетевая компания Урала"	Свердловская область, г. Екатеринбург, ул. Мехнико-Сибиряка, д. 140	Земельные участки: Пермский край, г. Пермь, Ленинский район, Пермский край, Пермский городской округ, Ленинский район, Пермский край, г. Пермь, Ленинский район, ул. Пермская, д. 23, ул. Ленина, 16а Пермский край, г. Пермь, Дзержинский район, ул. Шпальная, д. 2 Пермский край, г. Пермь, Свердловский район, ул. Революции, севернее дома 68 Пермский городской округ, Ленинский район, Пермский край, Добрянский городской округ, г. Добрянка, , пл. "Иванова", участок №300 Пермский край, Добрянский городской округ, г. Добрянка, , пл. Попова, пл. "Иванова", участок №35 Пермский край, Добрянский городской округ, г. Добрянка, , пл. Попова, пл. "Иванова", участок №36 Пермский край, Добрянский городской округ, г. Добрянка, , пл. Попова, пл. "Иванова", участок №424 Пермский край, Пермский	Сервитут	16	0,4043															
x	6904062454	Муниципальное казенное учреждение "Пермская городская служба спасения"		Земельные участки: Пермский край, г. Пермь, Свердловский район, ул. Ижевская, д. 25	Сервитут	1	1,23															
x	6902293072	Главное управление Министерства чрезвычайных ситуаций и ликвидации последствий стихийных бедствий по Пермскому краю	г. Пермь, ул. Екатеринбургская, д. 53а	Недвижимость: Пермский край, Осинский городской округ, г. Оса, ул. Октябрьская, д. 1016	Безвозмездное пользование			0		1					1104,5							
x	6914001912	Пермские краевое государственное унитарное предприятие "Дирекция по управлению активами Пермского края"	Пермский край, г. Пермь, ул. Ленина, д. 64, офис 1400	Земельные участки: Пермский край, г. Пермь, Мотовилихинский район, ул. Крупской, д. 5	Аренда	4		9,643														
x	690507338905	Наговицына Людмила Александровна ИП	Пермский край, г. Пермь, ул. Миллионера Власова, д. 29а, кв. 40	Недвижимость: Пермский край, Пермский муниципальный район, с. Кутавес, ул. Мелькораторное, д. 7а	Аренда										38,548							
x	6902042833	Министерство территориальной безопасности Пермского края	Пермский край, г. Пермь, ул. Куйбышева, д. 14	Недвижимость: Пермский край, г. Пермь, Кировский район, ул. Пасьвинская, д. 98	Безвозмездное пользование	40,5		5085,12496		1												
x	6902042362	Региональное отделение Всероссийского детско-юношеского военно-патриотического общественного движения "ЮНАРМИЯ" Пермского края		Недвижимость: Пермский край, Пермский городской округ, г. Пермь, Пермский край, г. Пермь, Свердловский район, в районе ст. Базарева Движимое имущество: Пермский край, Пермский городской округ, в районе ст. Базарева	Безвозмездное пользование			1980,10756		3												0

x	5948056010	Жилищно-Строительный Кооператив "Первый Пермский Микрорайон" (О)		Земельные участки Пермский край, Пермский муниципальный район, с. Лобаново.	Аренда		1	5,5793											
x	590229717	Государственное казенное учреждение Пермского края "Управление капитального строительства Пермского края"	Пермский край, г. Пермь, Ленинский район, ул. Полова, д.11	Земельные участки: Российская Федерация, Пермский край, Чусовской городской округ, г. Чусовой, ул.Коммунистическая, а/у 19, Пермский край, г. Пермь, Мотовилихинский район, Пермский край, г. Кудымкар, ул. Яковина, Российская Федерация, Пермский край, Пермский городской округ, г. Пермь, ул.Советская, д.1, Российская Федерация, Пермский край, Кудымкарский муниципальный округ, г. Кудымкар, ул.Яковина, а/у 2 Недвижимость Пермский край, г. Пермь, Ленинский район, ул. Советская, д.100 Незавершенное строительство: Пермский край, г. Пермь, Ленинский район, ул. Советская, д.100	Безвозмездное пользование		117	5	12,2133	18527,4		2	6388		2	5656,3			
x	591100678	Управление внутренних дел по Березниковскому городскому округу Пермского края	Пермский край, г.Березники, ул.Патиметки, д.13	Недвижимость: Пермский край, Городской округ Город Березники, г. Березники, ул.Приманская, д.11, Пермский край, г. Березники, ул.Приманская, д.11	Безвозмездное пользование				27947,18499			3							
x	5904103006	Государственное краевое бюджетное учреждение "Центр спортивной подготовки Пермского края"	Пермский край, г. Пермь, Ш.Космонавтов, д.156а	Земельные участки: Пермский край, г. Пермь, Свердловский район, ул.Куйбышева, д.126а	Безвозмездное пользование		73	1	3,4922										
x	590229738	Государственное казенное учреждение Пермского края "Муниципальное казначейство Пермского края"	Пермский край, г. Пермь, Свердловский район, ул.Куйбышева, д.82	Земельные участки: Пермский край, Пермский городской округ, г. Пермь, Ленинский район: (квартал Осинская-Полова, Огулова-Монастырская)	Безвозмездное пользование		14	1	1,4181										
x	7743895280	Общество с ограниченной ответственностью "Т2 Мобайл"	г.Москва, Ленинградское, д.39А/1	Недвижимость: Пермский край, Осинский городской округ, г. Осн., ул.Эльгостова, д.18а	Аренда				346,5027			1							

x	5904239169	ООО "Автовокзалы Прикамья"		Земельные участки Пермский край, г. Пермь, Свердловский район, ул. Революции, д. 56.; Местоположение установлено относительно ориентира, расположенного за пределами участка Почтовый адрес ориентира: край Пермский, г. Кудымкар, ул. Давыдова, дом 13. Пермский край, Карагайский муниципальный округ, с. Карагай, ул. Кирова, Пермский край, Бардымский муниципальный округ, с. Барда, ул. Панина, д. 32. Пермский край, Лысьвенский городской округ, г. Лысьва, ул. Смилкина, д. 51. Пермский край, Добрянский городской округ, г. Добрыня, ул. Тельмана, д. 13.	Аренда					6	2,500474														
x	590410253623	Назаренус Юлия Альфредовна ИП		Земельные участки: Пермский край, Добрянский городской округ, 97 квартал Полянского лесничества	Аренда					2	0,114														
x	5902827260	Лазитна ООО	Пермский край, г. Пермь, ул. Ленина, д. 50, офис 118-4	Земельные участки: Пермский край, г. Пермь, Ленинский район, ул. Пермяка, д. 23, ул. Ленина, 16а	Сервитут					1	380,75														
x	5904149797	Специализированный застройщик "Интеко-СТ" ООО		Земельные участки: Пермский край, Пермский муниципальный район, северо-западнее с. Фролы	Сервитут					1	23,75														
x	5942001311	"Детско-юношеская спортивная школа" г. Нытва МБОУ ДО		Земельные участки: Пермский край, г. Нытва, в районе лыжной базы	Безвозмездное пользование					1	162,71														
x	5903104539	Пермское краевое государственное унитарное предприятие "Газэнерго"	Пермский край, г. Пермь, ул. Плеханова, д. 51а	Земельные участки: Пермский край, г. Пермь, Дзержинский район, ул. Плевакова, д. 51а; Пермский край, Соликамский городской округ	Аренда					0	24,004916														
Итого										280	279196,3855	325683,8816	302256,7406	143	144	8398	0	2	0	461,33406	392,83406	0			
К. Име организации, учрежденные																									
4	1	5906071680	Территориальный фонд обязательного медицинского страхования Пермского края	Пермский край, г. Пермь, ул. Уральская, д. 119	г. Пермь, ул. Уральская, д. 119	Территориальный фонд обязательного медицинского страхования Пермского края				162	1	0,0114	9756,9108	7801,06548	19	19	0	0	0	0	3173,9 кв. м	3173,9 кв. м	12111,40285	1426,44354	0
Включены юридические лица в отчетном году																									
Исключены юридические лица в отчетном году																									
Итого										1	0,0114	9756,9108	7801,06548	19	19	0	0	0	0	0	12111,40285	1426,44354	0		
Всего										4173	21353,98593	30745227,85	36669186,94	5369	5403	851805,848	715055,2237	14	70	0	11989936,17	76354196,84	11167987,58		

СПРАВОЧНАЯ ИНФОРМАЦИЯ

№ п/п	Наименование юридического лица	Ссылки на акты / документы (дата, №, наименование ИПЛ)
Включены юридические лица в отчетном году		
1. Государственные учреждения, органы государственной власти Пермского края		
1.1. Органы государственной власти Пермского края		
1.2. Государственные казенные учреждения Пермского края		
1.3. Государственные бюджетные учреждения Пермского края		
1.3.1	Государственное краевое бюджетное учреждение культуры "Чердынский краеведческий музей им. А.С. Пушкина"	Распоряжение № 374-рп от 23.12.2021
1.3.2	Государственное бюджетное учреждение здравоохранения Пермского края "Пермский краевой центр по профилактике и борьбе со СПИД и инфекционными заболеваниями"	Распоряжение № 438-рп от 12.12.2022
1.3.3	Государственное бюджетное учреждение здравоохранения Пермского края "Краевое бюро судебно-медицинской и патолого-анатомических исследований"	Приказ № 34-01-02-1007 от 30.08.2022
1.4. Государственные автономные учреждения Пермского края		
1.4.1	Государственное автономное учреждение Пермского края "Многофункциональный миграционный центр"	Распоряжения № 372-рп от 23.12.2021
Итого: 1		
2. Государственные унитарные предприятия Пермского края		
Итого: 0		
3. Имущество юрлиц Пермского края		
3.1	Открытое акционерное общество "Макрорегиональная распределительная сетевая компания Урала"	<p>Соглашение об ограниченном использовании ЗУ №406/10-22 от 07.10.2022;</p> <p>Соглашение об ограниченном использовании ЗУ №1322 от 30.08.2022;</p> <p>Соглашение об ограниченном использовании ЗУ №1422 от 13.08.2022;</p> <p>Соглашение об ограниченном использовании ЗУ №1422 от 13.09.2022;</p> <p>Соглашение об ограниченном использовании ЗУ №117 от 11.08.2022;</p> <p>Соглашение об ограниченном использовании ЗУ №1364 (МИГД) от 18.04.2022;</p> <p>Соглашение об ограниченном использовании ЗУ №1385 (МИГД) от 15.06.2022;</p> <p>Соглашение об ограниченном использовании ЗУ №1414 (МИГД) от 26.09.2022;</p> <p>Соглашение об ограниченном использовании ЗУ №1415 (МИГД) от 26.09.2022;</p> <p>Соглашение об ограниченном использовании ЗУ №1416 (МИГД) от 26.09.2022;</p> <p>Соглашение об ограниченном использовании ЗУ №1420 (МИГД) от 29.09.2022;</p> <p>Соглашение об ограниченном использовании ЗУ №1421 (МИГД) от 03.10.2022;</p> <p>Соглашение об ограниченном использовании ЗУ №1422 (МИГД) от 03.10.2022;</p> <p>Соглашение об ограниченном использовании ЗУ №1423 (МИГД) от 03.10.2022;</p> <p>Соглашение об ограниченном использовании ЗУ №1387 (МИГД) от 06.07.2022;</p> <p>Соглашение об ограниченном использовании ЗУ №1389 (МИГД) от 03.03.2022;</p> <p>Соглашение об ограниченном использовании ЗУ №1356 (МИГД) от 03.03.2022;</p> <p>Соглашение об ограниченном использовании ЗУ №1401 (МИГД) от 10.08.2022;</p> <p>Соглашение об ограниченном использовании ЗУ №1400 (МИГД) от 10.08.2022;</p> <p>Соглашение об ограниченном использовании ЗУ №1399 (МИГД) от 04.08.2022;</p> <p>Соглашение об ограниченном использовании ЗУ №1388 (МИГД) от 18.07.2022;</p> <p>Соглашение об ограниченном использовании ЗУ №1433 (МИГД) от 26.10.2022;</p> <p>Соглашение об ограниченном использовании ЗУ №1432 (МИГД) от 20.10.2022;</p> <p>Соглашение об ограниченном использовании ЗУ №1439 (МИГД) от 21.11.2022;</p> <p>Соглашение об ограниченном использовании ЗУ №1438 (МИГД) от 21.11.2022;</p> <p>Соглашение об ограниченном использовании ЗУ №1440 (МИГД) от 12.12.2022;</p>
3.2	Акционерное общество коммерческой банк "Уральский финансовый дом" (Урал ФД)	<p>Дополнительное соглашение №к.Д.2972 (1009-19) от 01.09.2022.</p> <p>Договор аренды недвижимого имущества № 4118 от 07.08.2018, приказ Министерства по управлению имуществом и градостроительной деятельности ПК № 31-02-2-2-938 от 03.08.2018; Выписка из ЕФРН № КУИ-001/2022-155386603 от 07.09.2022; договор услуг № 0010/20-ИСП/163-19(по тех.эксплуатации) от 01.01.2020, договор услуг № 0019/20-ИСП/162-19 от 01.02.2020; Акт сверки взаимных расчетов № АБИКОМ 3 кв. 2022 от 30.09.2022; Письмо № ИЭ1-02-1-22-455 от 07.10.2022, Акт сверки взаимных расчетов № подписанный от 30.09.2022, Протокол разногласий № к.Д.1009-19(2972) от 01.09.2022.</p> <p>Договор аренды</p>
3.3	"Школа Гамова" ООО	Договор аренды земельного участка №1365 (МИГД) от 16.05.2022, приказ Министерства по управлению имуществом и градостроительной деятельности ПК № 31-02-1-4-699 от 21.04.2022
3.4	Климов Павел Алексеевич	Договор аренды земельного участка №1375 (МИГД) от 30.05.2022
3.5	Констанц Генрих Генрихович	Договор аренды земельного участка №1390 (МИГД) от 15.07.2022, приказ Министерства по управлению имуществом и градостроительной деятельности ПК № 31-02-1-4-1307 от 15.07.2022, Выписка из ЕФРН № 59.15.0570101.66 от 05.08.2022
3.6	Томкин Алексей Иванович	Договор аренды земельного участка №1361 (МИГД) от 30.05.2022
3.7	Муниципальное казенное учреждение "Служба благоустройства г. Березники"	Договор безвозмездного пользования №1436 (МИГД) от 09.11.2022
3.8	МКУ "УКС Октябрьского ГО"	Договор безвозмездного пользования №1413 (МИГД) от 15.09.2022
3.9	Рыков Андрей Эдуардович	Договор аренды земельного участка №1394 (МИГД) от 05.08.2022
3.10	Школа Побаново, ООО	Договор аренды земельного участка №1367 (МИГД) от 16.05.2022, приказ Министерства по управлению имуществом и градостроительной деятельности ПК № 31-02-1-4-700 от 21.04.2022
3.11	Школа Кондратово ООО	Договор аренды земельного участка №1366 (МИГД) от 16.05.2022
3.12	Школа на Крошадатской ООО	Договор аренды земельного участка №1369 (МИГД) от 16.05.2022, приказ Министерства по управлению имуществом и градостроительной деятельности ПК № 31-02-1-4-701 от 21.04.2022
3.13	Управление МВД России по городу Перми Некоммерческая организация	Договор безвозмездного пользования №1412 (МИГД) от 12.09.2022
3.14	Звезда-2013 ООО	Договор аренды земельного участка №1349 (МИГД) от 19.01.2021
3.15	Научно-производственное объединение "Алросфера"	Договор аренды земельного участка №1406 (МИГД) от 25.08.2022, Протокол разногласий № 6/н от 13.09.2022, Протокол разногласий № 6/н от 26.09.2022
3.16	Белбазов Виктор Андреевич	Договор уступки прав аренды №6/н от 05.07.2022
3.17	Школа Куптаво ООО	Договор аренды земельного участка №1368 (МИГД) от 16.05.2022, приказ Министерства по управлению имуществом и градостроительной деятельности ПК № 31-02-1-4-717 от 22.04.2022
3.18	Бурдан Рустам Владимирович ИП	Договор аренды земельного участка №1397 (МИГД) от 05.08.2022
3.19	Туманян Армяндий Алексеевич	Договор аренды земельного участка №1395 (МИГД) от 05.08.2022, Договор аренды земельного участка №1396 (МИГД) от 05.08.2022
3.20	Системсервис ООО	Договор аренды земельного участка №1425 (МИГД) от 12.10.2022, приказ Министерства по управлению имуществом и градостроительной деятельности ПК № 31-02-1-4-1926 от 10.10.2022

3.21	Кравец государственное бюджетное учреждение "Спортивная школа "Академия игр и видов спорта Пермского края"	Договор безвозмездного пользования №247_293 от 17.11.2022 Договор безвозмездного пользования №247_293 от 17.11.2022	Дополнительное соглашение №1 от 02.02.2022.
3.22	Серебряков Игорь Петрович	Дополнительное соглашение №к Д_3058 (24-09/2018) от 01.09.2022	
3.23	Кравец государственное бюджетное учреждение "Управление автомобильных дорог и транспорта" Пермского края	Договор безвозмездного пользования №1404 (МИГД) от 25.08.2022, безвозмездного пользования №1426 (МИГД) от 10.10.2022, безвозмездного пользования №1417 (МИГД) от 26.09.2022, (МИГД) от 03.08.2020, пользования №1405 (МИГД) от 25.08.2022, 21.10.2022,	Договор Договор безвозмездного пользования №1254 Договор безвозмездного Дополнительное соглашение №1 от Договор безвозмездного пользования №247-44 от 30.09.2022
3.24	Государственное казенное учреждение Пермского края "Управление капитального строительства Пермского края"	Договор безвозмездного пользования №1374 (МИГД) от 23.05.2022, безвозмездного пользования №1384 (МИГД) от 06.06.2022, безвозмездного пользования №1393 (МИГД) от 25.07.2022, безвозмездного пользования №1347 (МИГД) от 14.01.2022, безвозмездного пользования № 1346 (МИГД) от 18.01.2022, безвозмездного пользования № 1350 (МИГД) от 19.01.2022, безвозмездного пользования № 1350 (МИГД) от 19.01.2022, безвозмездного пользования №1366 (МИГД) от 17.06.2022, безвозмездного пользования №1371 (МИГД) от 26.04.2022, безвозмездного пользования №1435 (МИГД) от 02.11.2022, безвозмездного пользования №237-255/2 от 23.05.2022, безвозмездного пользования №1429 (МИГД) от 11.10.2022, соглашение № 6/н от 18.04.2022	Договор Договор Договор Договор Договор Договор Договор Договор Дополнительное
3.25	ООО "Пермская концессионная компания"	Договор аренды земельного участка №1441 (МИГД) от 28.12.2022	
3.26	Клиника инновационных исследований ООО		
3.27	Государственное учреждение дополнительного образования "Пермский крайовой центр "Муравейник"	Договор безвозмездного пользования №2493 от 31.08.2022, приказ № 31-02-1-4-1612 от 24.06.2022, Акт приема-передачи № к договору 2493 от 31.08.2022	
3.28	Пермская крайовая общественная организация "Федерация автомобильного спорта Пермского края" ПКОО	Договор безвозмездного пользования №2326 от 26.11.2021, распоряжение Правительства ПК № 345-рп от 25.11.2021, Акт приема-передачи № к № 2326 от 26.11.2021; Дополнительное соглашение № к № 2326 от 01.04.2022, Приказ № 31-02-1-4-97 от 25.01.2022	
3.29	Управление Федеральной службы судебных приставов по Пермскому краю		
3.30	МАУК "Городской центр охраны памятников"	Договор безвозмездного пользования №2555 от 08.11.2022, Акт приема-передачи № к № 2555 от 08.11.2022, Распоряжение Правительства ПК № 370-рп от 10.10.2022, Инвентаризационная опись № к № 2555 от 08.11.2022	
3.31	Министерство образования и науки Пермского края	Договор безвозмездного пользования №2431 от 04.05.2021, Распоряжение губернатора Пермского края № 57-рп от 11.12.2020, Акт приема-передачи № к № 2431 от 04.05.2021	
3.32	Администрация Заботского сельского поселения	Договор безвозмездного пользования №2456 от 02.08.2022, Акт приема-передачи № к № 2456 от 02.08.2022, Распоряжение Правительства ПК № 216-рп от 06.07.2022	
3.33	Департамент жилищно-коммунального хозяйства администрации города Перми	Договор безвозмездного пользования №2497 от 05.09.2022, Распоряжение Правительства ПК № 227-рп от 14.07.2022, Акт приема-передачи № к № 2497 от 05.09.2022	
3.34	"Детско-юношеская спортивная школа" г. Нытва МБОУ ДО		
3.35	ООО "Автошкола Пермский"	Договор аренды земельного участка №1463 (МИГД) от 26.12.2022, Концессионное соглашение №8 от 07.11.2022	
Итого: 35			
4. Иные организации, учреждения			
4.1	Акционерное общество "Фонд развития Пермского края"		
Итого: 1			
Исключены юридические лица в отчетном году			
1. Государственные учреждения, органы государственной власти Пермского края			
1.1. Органы государственной власти Пермского края			
Итого: 0			
1.2. Государственные казенные учреждения Пермского края			
1.2.1	Государственное казенное учреждение здравоохранения особого типа Пермского края "Пермское крайовое бюро судебно-медицинской экспертизы"	Приказ № 34-01-02-1007 от 30.08.2022	
1.2.2	Государственное казенное учреждение здравоохранения Пермского края "Пермский крайовой центр по профилактике и борьбе со СПИД и"	Распоряжение № 438-рп от 12.12.2022	
Итого: 2			
1.3. Государственные бюджетные учреждения Пермского края			
1.3.1	Государственное бюджетное учреждение Пермского края "Многофункциональный миграционный центр"	Распоряжение № 372-рп от 23.12.2021	
1.3.2	Государственное бюджетное учреждение здравоохранения Пермского края "Клиническое патолого-анатомическое бюро"	Приказ № 34-01-02-1007 от 30.08.2022	
1.4. Государственные автономные учреждения Пермского края			
Итого: 2			
2. Государственные унитарные предприятия Пермского края			
2.2	Пермское крайовое государственное унитарное предприятие "Теплоэнерго"	Распоряжение № 17-рп от 03.02.2021	
Итого: 0			
3. Иные субъекты Пермского края			
3.1	"Детско-юношеская спортивная школа" г. Нытва МБОУ ДО	безвозмездное пользование: Договор безвозмездного пользования №1282(МИГД) от 11.02.2021	
3.2	Платина ООО	Сервитут: Соглашение об ограниченном использовании ЗУ №1337(МИГД) от 24.09.2021	
3.3	Специализированный застройщик "Ниткоп-СТ" ООО	Сервитут: Соглашение об ограниченном использовании ЗУ №1342(МИГД) от 30.11.2021	
3.4	Муниципальное казенное учреждение "Пермская городская служба спасения"	Сервитут: Соглашение об ограниченном использовании ЗУ №6/н от 11.02.2021	

3.5	Открытое акционерное общество "Межрегиональная распределительная сетевая компания Урала"	Сервисит. Соглашение об ограниченном использовании ЗУ №1311 (МИГД) от 09.08.2021, Соглашение об ограниченном использовании ЗУ №1303 (МИГД) от 13.07.2021, Соглашение об ограниченном использовании ЗУ №1304 (МИГД) от 13.07.2021, Соглашение об ограниченном использовании ЗУ №1300 (МИГД) от 25.06.2021, Соглашение об ограниченном использовании ЗУ №1293 (МИГД) от 23.04.2021, Соглашение об ограниченном использовании ЗУ №1312 (МИГД) от 10.08.2021, Соглашения об ограниченном использовании ЗУ №1306 (МИГД) от 15.07.2021, Соглашение об ограниченном использовании ЗУ №1305 (МИГД) от 15.07.2021, Соглашение об ограниченном использовании ЗУ №1305 (МИГД) от 15.07.2021, Соглашение об ограниченном использовании ЗУ №1346 (МИГД) от 17.12.2021
3.6	Главное управление Министерства чрезвычайных ситуаций и ликвидации последствий стихийных бедствий по Пермскому краю	Безвозмездное пользование: Договор безвозмездного пользования №1971 от 19.03.2020
3.7	Пермское краевое государственное унитарное предприятие "Дирекция по управлению активами Пермского края"	Аренда: Договор №0855 (МИЗО) от 26.04.2013, действует с 26.04.2013 по 31.12.9999
3.8	Министерство территориальной безопасности Пермского края	Безвозмездное пользование: Договор №1847 от 27.05.2019, действует с 27.05.2019 по 31.12.2021
3.9	Региональное отделение Всероссийского детского-юношеского военно-патриотического общественного движения "ЮНАРМИЯ" Пермского края	Безвозмездное пользование: Договор безвозмездного пользования №1675 от 05.07.2018
3.10	Жилищно-Строительный Кооператив "Первый Пермский Микрорайон"	Аренда: Договор аренды земельного участка №1121 (МИЗО) от 23.01.2019
3.11	Государственное казенное учреждение Пермского края "Управление капитального строительства Пермского края"	Акт приема-передачи ЗУ №64 от 01.12.2022; Акт приема-передачи ЗУ №64 от 10.10.2022; Акт приема-передачи ЗУ №64 от 01.12.2022; Акт приема-передачи ЗУ №64 от 22.05.2022; Договор безвозмездного пользования №15 от 09.08.2021; Безвозмездное пользование: Договор безвозмездного пользования №2187 от 30.04.2021
3.12	Управление внутренних дел по Березниковскому городскому округу Пермского края	Безвозмездное пользование: Договор безвозмездного пользования №2129 от 10.11.2020
3.13	Государственное краевое бюджетное учреждение "Центр спортивной подготовки Пермского края"	Безвозмездное пользование: Договор безвозмездного пользования №1308 (МИГД) от 29.07.2021
3.14	Государственное казенное учреждение Пермского края "Имущественное казначейство Пермского края"	Безвозмездное пользование: Договор безвозмездного пользования №1347 (МИГД) от 13.12.2022
3.15	Общество с ограниченной ответственностью "Т2 Мобайл"	Аренда: Договор № 2370 от 01.12.2016
3.16	ООО "Аэровокзалы Прикамья"	Аренда: Договор аренды земельного участка №1317 (МИГД) от 30.08.2021; Договор аренды земельного участка №1328 (МИГД) от 30.08.2021; Договор аренды земельного участка №1325(МИГД) от 30.08.2021; Договор аренды земельного участка №1330 (МИГД) от 30.08.2021; Договор аренды земельного участка №1324 (МИГД) от 30.08.2021; Договор аренды земельного участка №1314 (МИГД) от 30.08.2021
3.17	Иванович Юлия Альфредовна ИП	Аренда: Договор аренды земельного участка №1309 (МИГД) от 24.08.2021; Договор аренды земельного участка №1309 (МИГД) от 24.08.2021
3.18	Пермское краевое государственное унитарное предприятие "Теплоэнерго"	Аренда: Договор аренды земельного участка №1276 (МИГД) от 11.03.2021; Договор аренды земельного участка №1082 (МИЗО) от 27.03.2018
3.19	Наговицына Людмила Александровна ИП	Аренда: Договор №2533от 31.05.2017 от 03.05.2022
Итого 19		
4. Иные организации, учреждения		
Итого 0		

Министр по управлению имуществом и градостроительной деятельности Пермского края



Л.Г. Ведерникова

Реестр
акционерных обществ, пакеты акций которых находятся
в собственности Пермского края, за 2022 год

N п/п	ОКПО юридического лица	Наименование юридического лица	Юридический адрес	Фактическое местонахождение	ИНН налогоплате льщика	Уставный капитал, тыс. рублей	Акции, закрепленные в собственности Пермского края			Основание и причины изменения уставного капитала в отчетном периоде*
							% в уставном капитале	количество акций	номинальная стоимость одной акции, руб.	
1	2	3	4	5	6	7	8	9	10	11
В управлении органов исполнительной власти Пермского края										
Агентство по развитию малого и среднего предпринимательства Пермского края										
1	67285466	Акционерное общество "Корпорация развития малого и среднего предпринимательства Пермского края" (ранее АО "Пермский гарантийный фонд")	Пермский край, Пермский городской округ, г.Пермь, ул.Ленина, д.68, офис 217	Пермский край, Пермский городской округ, г.Пермь, ул.Ленина, д.68, офис 217	5902220892	1007981	100	1007981	1000	Доп. эмиссия - 150000000 руб.: Приказ № 51-01-03-193 от 22.04.2021, Приказ № 51-01-03-11 от 31.01.2022
2	93972204	Акционерное общество "Микрофинансовая компания предпринимательского финансирования Пермского края" (ранее АО "Пермский центр развития предпринимательства")	Пермский край, Пермский городской округ, г.Пермь, ул.Ленина, д.68, офис 307	Пермский край, Пермский городской округ, г.Пермь, ул.Ленина, д.68, офис 307	5902198365	1547832	100	6396	242000	Доп. эмиссия - 149798000 руб.: Приказ № 51-01-03-196 от 11.11.2021 Доп. эмиссия - 499972000 руб.: Приказ № 51-01-03-048 от 28.04.2022
Итого						2555813		1014377		
Министерство тарифного регулирования и энергетики Пермского края										
3	78828204	Публичное акционерное общество "ЮНИПРО" (ранее Открытое акционерное общество "Э.ОН Россия")	Ханты-Мансийский Автономный Округ - Югра, г.Сургут, ул.Энергостроителей, д.23, корп.34	Ханты-Мансийский Автономный Округ - Югра, г.Сургут, ул.Энергостроителей, д.23, корп.34	8602067092	25219482,46	0,0000001	65	0,4	
4	05704071	Публичное акционерное общество "Т Плюс"	Московская область, Красногорский район, автодорога "Балтия", территория бизнес-центра "Рига-Ленд", стр.3, оф. 506	Московская область, Красногорский район, автодорога "Балтия", территория бизнес-центра "Рига-Ленд", стр.3, оф. 506	6315376946	44467039,51	0,0000002	106	1	
5	76507836	Открытое акционерное общество "Межрегиональная распределительная сетевая компания Урала"	Свердловская область, г.Екатеринбург, ул.Мамина-Сибиряка, д.140	Свердловская область, г.Екатеринбург, ул.Мамина-Сибиряка, д.140	6671163413	8743048,571	0,0000007	605	0,1	
6	77013160	Публичное акционерное общество "Пермская энергосбытовая компания"	Пермский край, г.Пермь, ул.Тимирязева, д.37	Пермский край, г.Пермь, ул.Тимирязева, д.37	5904123809	154584,495	0,0000002	1	3,25	
7	56947007	Публичное акционерное общество "Федеральная сетевая компания - Россети"	г.Москва, ул.Академика Челомея, д.5а	г.Москва, ул.Академика Челомея, д.5а	4716016979	637332661,5	0,000000003	36	0,5	
Итого						715916816,6		813		
Министерство транспорта Пермского края										

8	63296243	Акционерное общество "Пермская пригородная компания"	Пермский край, г. Пермь, ул. Петропавловская, д.66	Пермский край, г. Пермь, ул. Петропавловская, д.66	5903095549	100	49	49	1000	
Итого						100		49		
Министерство строительства Пермского края										
9	93968473	Акционерное общество "Корпорация развития Пермского края"	Пермский край, г. Пермь, ул. Газеты Звезда, д.24А	Пермский край, г. Пермь, ул. Газеты Звезда, д.24А	5902198460	2257346,16	100	2536344	890	Доп. эмиссия - 284374580 руб.: Приказ № СЭД-35-01-12-368 от 02.11.2021, Приказ № СЭД-35-01-12-445 от 28.12.2021
10	77021001	Акционерное общество "Пермское агентство инвестиционного жилищного кредитования"	Пермский край, Пермский городской округ, г. Пермь, ул. Газеты Звезда, д.24А, офис 308	Пермский край, Пермский городской округ, г. Пермь, ул. Газеты Звезда, д.24А, офис 308	5902196329	523548,63	100	1104300	474,1	Уменьшение номинальной стоимости акций - 345745287 руб.: Приказ № СЭД-35-01-12-408 от 07.12.2021
Итого						2780894,79		3640644		
Министерство жилищно-коммунального хозяйства и благоустройства Пермского края										
11	57579020	Акционерно общество "Пермский региональный оператор ТКО"	Пермский край, Пермский городской округ, г. Пермь, ул. Плеханова, д.51в	Пермский край, Пермский городской округ, г. Пермь, ул. Плеханова, д.51в	5903153085	705104,658	100	705104658	1	Первичная эмиссия - 705104658 руб.: Распоряжения № 17-рп от 03.02.2021, Лист записи № 1225900008883 от 05.05.2022
Итого						705104,658		705104658		
Министерство агропромышленного комплекса Пермского края										
12	05107317	Акционерное общество "Пермский свинокомплекс"	Пермский край, Краснокамский городской округ, п. Майский, ул. Центральная, д.3	Пермский край, Краснокамский городской округ, п. Майский, ул. Центральная, д.3	5916022234	605656,9	100	60565690	10	
Итого						605656,9		60565690		
Министерство промышленности и торговли Пермского края										
13	44375037	Акционерное общество "Управляющая компания индустриальных (промышленных) парков Пермского края"	Пермский край, г. Пермь, ул. Газеты Звезда, д.24А, помещ. 12, 13	Пермский край, Пермский городской округ, г. Пермь, ул. Газеты Звезда, д.24А, помещ. 12, 13	5902058350	239912,1	100	2399121	100	
14	51435521	Акционерное общество "Управляющая компания "ОЗЗ Пермь"	Пермский край, Пермский городской округ, г. Пермь, ул. Г. Звезда, д.24А, помещ. 414	Пермский край, Пермский городской округ, г. Пермь, ул. Газеты Звезда, д.24А, помещ. 12 (офис 414)	5902061554	100100**	100	1001000	100	Доп. эмиссия - 100000000 руб.: Приказ № 03-01-03-79 от 30.05.2022
Итого						340012,1		3400121		
Министерство по управлению имуществом и градостроительной деятельности Пермского края										
15	44764098	Акционерное общество Межрегиональная компания "Белкомур"	Республика Коми, ул. Интернациональная, д.108, г. Сыктывкар, офис 204	Республика Коми, ул. Интернациональная, д.108, г. Сыктывкар, офис 204	1101301327	1358240	9,980563	27112	5000	
16	07528141	Акционерное общество "Нытва"	Пермский край, г. Нытва, ул. Карла Маркса, д.71	Пермский край, г. Нытва, ул. Карла Маркса, д.71	5942400228	273,333	0,00007	1	0,2	

17	78823174	Акционерное общество "Фонд развития Пермского края"	Пермский край, г.Пермь, ул.Газеты Звезда, д.24А, офис 404	Пермский край, Пермский городской округ, г.Пермь, ул.Газеты Звезда, д.24А, офис 404	5902061804	2465745	100	2465745000	1	Доп. эмиссия - 2000000000 руб. Приказ № 31-02-1-4-2160 от 23.12.2021
18	03295605	Акционерное общество "Газпром газораспределение Пермь"	Пермский край, г.Пермь, ул.Петропавловская, д.43	Пермский край, г.Пермь, ул.Петропавловская, д.43	5902183841	452876,4	12,047918	1136712	48	
19	31543208	Акционерное общество "Международный аэропорт "Пермь"	Пермский край, Пермский муниципальный район, п.Сокол, территория аэропорта "Большое Савино", корп.12	Пермский край, Пермский муниципальный район, п.Сокол, территория аэропорта "Большое Савино", корп.12	5948043928	272656	25	68164	1000	
Итого						4549790,733		638986682		
Итого						727454188,8		1412713034		
В управлении (хозяйственном ведении) краевых государственных унитарных предприятий										
Пермское краевое государственное унитарное предприятие "Автовокзал"										
1	35210490	Акционерное общество "Пермтрансавто"	Пермский край, г.Пермь, ул.Соликамская, д.273а, офис 209	Пермский край, г.Пермь, ул.Соликамская, д.273а, офис 209	5902181210	3700	0,047297	1750	1	
Итого						3700		1750		
Итого						3700		1750		
В управлении других лиц										
Итого						0		0		
Всего						727457888,8		1412714784		

*Отчетный период: с 01.01.2022 по 31.12.2022

** Изменение уставного капитала в ЕГРЮЛ не внесены

Министр по управлению имуществом и градостроительной деятельности Пермского края



Л.Г. Ведерникова

Реестр
юридических лиц, в уставном капитале которых Пермский край
имеет доли (паи и пр.), за 2022 год

раздел III

N п/п	ОКПО юридического лица	Наименование юридического лица	Юридический адрес	Фактическое местонахождение	ИНН налогоплательщика	Уставный капитал, тыс. рублей	Доля (пай и пр.) Пермского края в уставном капитале, %	Основание и причины изменения уставного капитала в отчетном периоде*
1	2	3	4	5	6	7	8	9
В управлении органов исполнительной власти Пермского края								
Министерство транспорта Пермского края								
1	98052684	Общество с ограниченной ответственностью "Уральский институт дорожного проектирования"	Пермский край, г.Пермь, ул.Революции, д.3, корп.7		5904152430	14268	100	
Итого						14268		
Министерство физической культуры и спорта Пермского края								
2	12022969	Общество с ограниченной ответственностью "Спорткомплекс "Олимпия-Пермь"	Пермский край, г.Пермь, ул.Мира, д.41	Пермский край, г.Пермь, ул.Мира, д.41	5905240456	612907,0571	80,421175	
Итого						612907,0571		
Министерство жилищно-коммунального хозяйства и благоустройства Пермского края								
3	48755044	Общество с ограниченной ответственностью Полигон твердых бытовых отходов города Березники		Пермский край, Городской округ Город Березники, г. Березники, ул.Олега Кошова, д.7А	5911082945	195352,4139	100	Доля уставного капитала принята в собственности Пермского края из собственности муниципального образования "Город Березники" Пермского края. Постановление № 635-п от 27.07.2022
Итого						195352,4139		
Министерство по управлению имуществом и градостроительной деятельности Пермского края								
4	35791357	Общество с ограниченной ответственностью "Газпром межрегионгаз Пермь"	Пермский край, г.Пермь ул.Петропавловская, д.54	Пермский край, г.Пермь, ул.Петропавловская, д.54	5948022406	10	25,1	
Итого						10		
Итого						822537,471		
В управлении (хозяйственном ведении) краевых государственных унитарных предприятий								
Итого						0		
В управлении других лиц								
Итого						0		
Всего						822537,471		

*Отчетный период: с 01.01.2022 по 31.12.2022

Министр по управлению имуществом и градостроительной деятельности Пермского края



Л.Г. Ведерникова

Реестр
интеллектуальной собственности Пермского края
за 2022 год

раздел IV

№ п/п	Наименование объекта интеллектуальной собственности	Сведения о наличии государственной регистрации объекта	Наименование правообладателя объекта	Информация о пользователе правом по объекту						Объект интеллектуальной собственности по остаточной стоимости, тыс. рублей		
				наименование лица - пользователя правом на объект	юридический адрес лица	фактическое местонахождение лица	основание пользования правом на объект	дата возникновения права пользования на	дата окончания права пользования на	на начало года	на конец отчетного периода	
1	2	3	4	5	6	7	8	9	10	11	12	
1	Программа для ЭВМ "БОР Навигатор "Автоматизированная система управления процессами формирования государственного (планового) задания на оказание государственных услуг (выполнение работ)" (программа для ЭВМ)		Министерство финансов Пермского края	Министерство финансов Пермского края	Пермский край, г.Пермь, ул.Ленина, д.51	Пермский край, г.Пермь, ул.Ленина, д.51	Государственный контракт ВОЗНИКНОВЕНИЕ ИСКЛ ПРАВА №120-к от 19.10.2010	23.05.2012			0	0
2	Комплексная информационная система обязательного медицинского страхования Пермского края (КИС ОМС Пермского края) (программа для ЭВМ)	Свидетельство ВОЗНИКНОВЕНИЕ ИСКЛ ПРАВА №2012612052 Федеральной службы интелл.собственности от 22.02.2012	Территориальный фонд обязательного медицинского страхования Пермского края	Территориальный фонд обязательного медицинского страхования Пермского края	Пермский край, г.Пермь, ул.Уральская, д.119	г.Пермь, ул.Уральская, д.119	Свидетельство ВОЗНИКНОВЕНИЕ ИСКЛ ПРАВА №2012612052 Федеральной службы интелл.собственности от 22.02.2012	29.12.2012			1397,69354	1397,69354
3	Веб-сайт КГАУК "Пермский дом народного творчества" (программа для ЭВМ)		Государственное краевое бюджетное учреждение культуры "Пермский дом народного творчества"	Государственное краевое бюджетное учреждение культуры "Пермский дом народного творчества"	Пермский край, г.Пермь, ул.Советской Армии, д.4	Пермский край, г.Пермь, Индустриальный район, ул.Советской Армии, д.4	Договор ВОЗНИКНОВЕНИЕ ИСКЛ ПРАВА №01/0811 от 05.08.2011 Учреждения, предприятия ПК	05.08.2011			0	0
4	Архитектурное решение строительства здания Пермского Речного вокзала ООО "Проект Меганом" (исполнение)		Государственное краевое бюджетное учреждение культуры "Пермский краевой научно-производственный центр по охране памятников (объектов культурного наследия)"	Государственное краевое бюджетное учреждение культуры "Пермский краевой научно-производственный центр по охране памятников (объектов культурного наследия)"	Пермский край, г.Пермь, ул.25 Октября, д.18а	Пермский край, г.Пермь, ул.25 Октября, д.18а	Договор ВОЗНИКНОВЕНИЕ ИСКЛ ПРАВА №б/н от 30.12.2010 Учреждения, предприятия ПК	30.12.2010			1097,00294	976,23194

11	Произведение искусства-сценарий. "Здания архитектора Турчевича А.Б." (произведение искусства)		Государственное краевое бюджетное учреждение культуры "Пермский краевой научно-производственный центр по охране ламятников (объектов культурного наследия)"	Государственное краевое бюджетное учреждение культуры "Пермский краевой научно-производственный центр по охране памятников (объектов культурного наследия)"	Пермский край, г.Пермь, ул.25 Октября, д.18а	Пермский край, г.Пермь, ул.25 Октября, д.18а	Государственный контракт ВОЗНИКНОВЕНИЕ ИСКЛ.ПРАВА №б/н от 10.04.2009	10.04.2009		26,60536	23,09704
12	Архитектурное решение строительства (реконструкции) комплекса зданий Пермского театра оперы и балета компании "David Chipperfield Architects Limited" (исполнение)		Государственное краевое бюджетное учреждение культуры "Пермский краевой научно-производственный центр по охране памятников (объектов культурного наследия)"	Государственное краевое бюджетное учреждение культуры "Пермский краевой научно-производственный центр по охране ламятников (объектов культурного наследия)"	Пермский край, г.Пермь, ул.25 Октября, д.18а	Пермский край, г.Пермь, ул.25 Октября, д.18а	Договор ВОЗНИКНОВЕНИЕ ИСКЛ.ПРАВА №б/н от 27.09.2010, договор о безвозмездном отчуждении исключительного права	27.09.2010		0	0
13	"Интегрированная система электронного документооборота, архива и управления потоками работ Пермского края (ИСЭД ПК)" (программа для ЭВМ)	Свидетельство ВОЗНИКНОВЕНИЕ ИСКЛ.ПРАВА №2010613701 от 07.06.2010 Роспатент (ФС по ИС, патентам и товарным знакам)	Министерство информационного развития и связи Пермского края	Министерство информационного развития и связи Пермского края	Пермский край, г.Пермь, Ленинский район, Ленина, д.51	Пермский край, г.Пермь, Ленинский район, Ленина, д.51	Свидетельство ВОЗНИКНОВЕНИЕ ИСКЛ.ПРАВА №2010613701 от 07.06.2010 Роспатент (ФС по ИС, патентам и товарным знакам)	30.09.2021		27574,58493	27574,58493
14	Интернет-сайт (программа для ЭВМ)		Государственное краевое бюджетное учреждение культуры "Пермский краеведческий музей"	Государственное краевое бюджетное учреждение культуры "Пермский краеведческий музей"	Пермский край, г.Пермь, ул.Монастырская, д.11	Пермский край, г.Пермь, Ленинский район, ул.Монастырская, д.11	Договор ВОЗНИКНОВЕНИЕ ИСКЛ.ПРАВА №б/н от 25.11.2014, передача искл.прав на сайт	25.11.2014		0	0
15	Програмное обеспечение автоматизированной системы "Электронный путеводитель" (программа для ЭВМ)		Государственное краевое бюджетное учреждение культуры "Пермский краеведческий музей"	Государственное краевое бюджетное учреждение культуры "Пермский краеведческий музей"	Пермский край, г.Пермь, ул.Монастырская, д.11	Пермский край, г.Пермь, Ленинский район, ул.Монастырская, д.11	Договор ВОЗНИКНОВЕНИЕ ИСКЛ.ПРАВА №б/н от 25.11.2014, передача искл.прав на сайт	09.10.2014		0	0
16	Сайт Оператора ЭСПД в Пермском крае (программа для ЭВМ)		Пермское краевое государственное унитарное предприятие "Автовокзал"	Пермское краевое государственное унитарное предприятие "Автовокзал"	Пермский край, Пермский городской округ, г.Пермь, ул.Ижевская, д.25	Пермский край, Пермский городской округ, г.Пермь, ул.Ижевская, д.25, этаж 3	Договор авторского заказа ВОЗНИКНОВЕНИЕ ИСКЛ.ПРАВА №41/АСУ-2016 от 01.04.2016	30.04.2016		0	0
17	Программное обеспечение "Информационно-аналитическая система "Понятный бюджет Пермского края" (программа для ЭВМ)		Министерство финансов Пермского края	Министерство финансов Пермского края	Пермский край, г.Пермь, ул.Ленина, д.51	Пермский край, г.Пермь, ул.Ленина, д.51	Государственный контракт ВОЗНИКНОВЕНИЕ ИСКЛ.ПРАВА №3-2014 от 10.12.2014, развитие системы 2 900 000 р., скан на К:\SendPred\01_07_2016\AAZ11040\	12.09.2013		2932,5	2242,5

18	Программный продукт "Информационная система по повышению финансовой грамотности населения Пермского края "Будь финансово грамотным", сайт" (программа для ЭВМ)		Министерство финансов Пермского края	Министерство финансов Пермского края	Пермский край, г.Пермь, ул.Ленина, д.51	Пермский край, г.Пермь, ул.Ленина, д.51	Государственный контракт ВОЗНИКНОВЕНИЕ ИСКЛ.ПРАВА №РС-0112 от 01.12.2015, скан на K:\SendPred\01_07_2016\AAZ11040\	01.12.2015		18,78357	14,18361
19	Видеофайл "Смотри, я вся горю" Шмыкова Л.Р. (произведение искусства)		Государственное краевое бюджетное учреждение культуры "Музей современного искусства"ПЕРММ"	Государственное краевое бюджетное учреждение культуры "Музей современного искусства"ПЕРММ"	Пермский край, г.Пермь, Бульвар Гагарина, д.24	Пермский край, Мотовилихинский район, Бульвар Гагарина, д.24	Договор пожертвования ВОЗНИКНОВЕНИЕ ИСКЛ.ПРАВА №5 от 24.11.2015	24.11.2015		35,00024	32,50028
20	Сайт ПКГУП "Автовокзал" (программа для ЭВМ)		Пермское краевое государственное унитарное предприятие "Автовокзал"	Пермское краевое государственное унитарное предприятие "Автовокзал"	Пермский край, Пермский городской округ, г.Пермь, ул.Ижевская, д.25	Пермский край, Пермский городской округ, г.Пермь, ул.Ижевская, д.25, этаж 3	Договор ВОЗНИКНОВЕНИЕ ИСКЛ.ПРАВА №740/АСУ-2016 от 31.12.2016	17.02.2017		0	0
21	Музыкальное произведение с текстом "Мой Пермский край", автор Иванов Сергей Владимирович (произведение искусства)		Администрация губернатора Пермского края	Администрация губернатора Пермского края	Пермский край, г.Пермь, ул.Куйбышева, д.14	Пермский край, г.Пермь, ул.Куйбышева, д.14	Договор ВОЗНИКНОВЕНИЕ ИСКЛ.ПРАВА №об отчуждении исключительного права на произведение от 07.11.2017	07.11.2017		0,001	0,001
22	Веб-сайт "59 фестивалей 59 региона" (программа для ЭВМ)		Государственное краевое бюджетное учреждение культуры "Пермский дом народного творчества"	Государственное краевое бюджетное учреждение культуры "Пермский дом народного творчества"	Пермский край, г.Пермь, ул.Советской Армии, д.4	Пермский край, г.Пермь, Индустриальный район, ул.Советской Армии, д.4	Договор ВОЗНИКНОВЕНИЕ ИСКЛ.ПРАВА №18-05-2017/34 от 18.05.2017	26.06.2017		0	0
23	Поисковая интернет-система "Объединенный банк данных "Поколения Пермского края" (программа для ЭВМ)		Государственное краевое бюджетное учреждение "Государственный архив Пермского края"	Государственное краевое бюджетное учреждение "Государственный архив Пермского края"	Пермский край, г.Пермь, ул.Студенческая, д.36	Пермский край, г.Пермь, ул.Студенческая, д.36	Государственный контракт ВОЗНИКНОВЕНИЕ ИСКЛ.ПРАВА №К-15 от 05.11.2014, услуги по развитию поисковой интернет-системы "Поколения Пермского края" на сумму 447313 р.	06.07.2018		0	0
24	Единая краевая автоматизированная система Открытого правительства Пермского края («Управляем вместе») (программа для ЭВМ)		Министерство информационного развития и связи Пермского края	Министерство информационного развития и связи Пермского края	Пермский край, г.Пермь, Ленинский район, Ленина, д.51	Пермский край, г.Пермь, Ленинский район, Ленина, д.51	Государственный контракт ВОЗНИКНОВЕНИЕ ИСКЛ.ПРАВА №БЮК-2017 от 31.08.2017	15.12.2017		47105,51064	40927,93236
25	Региональная информационная система "РИС ЗАКУПКИ ПК" (программа для ЭВМ)		Министерство информационного развития и связи Пермского края	Министерство информационного развития и связи Пермского края	Пермский край, г.Пермь, Ленинский район, Ленина, д.51	Пермский край, г.Пермь, Ленинский район, Ленина, д.51	Государственный контракт ВОЗНИКНОВЕНИЕ ИСКЛ.ПРАВА №ЗЮК-2017 от 25.08.2017	25.08.2017		30897,48382	26777,81926

26	Литературный сценарий "Капризка" (произведение искусства)		Государственное краевое бюджетное учреждение культуры "Пермский государственный краевой клуб-киноцентр "Пермская Синематека"	Государственное краевое бюджетное учреждение культуры "Пермский государственный краевой клуб-киноцентр "Пермская Синематека"	Пермский край, г.Пермь, ул.Пионерская, д.17	Пермский край, г.Пермь, Свердловский район, ул.Пионерская, д.17	Договор ВОЗНИКНОВЕНИЕ ИСКЛ.ПРАВА №39-К-2014 от 10.11.2014	01.04.2019		1595,745	1382,979
27	Презентация туристического потенциала ПК (Видеовизитки)		Государственное бюджетное учреждение Пермского края "Центр развития туризма"	Государственное бюджетное учреждение Пермского края "Центр развития туризма"	Пермский край, г.Пермь, Ленинский район, ул.Ленина, д.58	Пермский край, г.Пермь, Ленинский район, ул.Ленина, д.58	Договор ВОЗНИКНОВЕНИЕ ИСКЛ.ПРАВА №051119/4 от 05.11.2019	12.11.2019		133,79175	116,89179
28	Сайт rkcb.perm.ru (программа для ЭВМ)		Государственное бюджетное учреждение здравоохранения Пермского края "Ордена "Знак Почета" Пермская краевая клиническая больница"	Государственное бюджетное учреждение здравоохранения Пермского края "Ордена "Знак Почета" Пермская краевая клиническая больница"	Пермский край, г.Пермь, ул.Пушкина, д.85	г.Пермь, ул.Пушкина, д.85	Договор ВОЗНИКНОВЕНИЕ ИСКЛ.ПРАВА №ГД-04/03-15-237 от 18.05.2015	18.03.2016		50,12682	40,78638
29	Научно-исследовательская работа по теме: "Разработка мероприятий, направленных на повышение налоговых доходов консолидированного бюджета Пермского края" (Научно-исследовательская работа (неисключительное))		Министерство экономического развития и инвестиций Пермского края	Министерство экономического развития и инвестиций Пермского края	Пермский край, г.Пермь, ул.Куйбышева, д.14, помещ.151	Пермский край, г.Пермь, ул.Куйбышева, д.14, помещ.151	Государственный контракт ВОЗНИКНОВЕНИЕ ИСКЛ.ПРАВА №21/836 от 29.06.2018	28.08.2018		66687,5	58437,5
30	Региональный информационный сервис аутентификации и авторизации гражданина (программа для ЭВМ)		Министерство информационного развития и связи Пермского края	Министерство информационного развития и связи Пермского края	Пермский край, г.Пермь, Ленинский район, Ленина, д.51	Пермский край, г.Пермь, Ленинский район, Ленина, д.51	Государственный контракт ВОЗНИКНОВЕНИЕ ИСКЛ.ПРАВА №26/ок-2017 от 05.12.2017	22.12.2017		3897,0834	3429,43344
31	Сайт, доменное имя https://permfest.ru (Сайт)		Государственное бюджетное учреждение Пермского края "Центр развития туризма"	Государственное бюджетное учреждение Пермского края "Центр развития туризма"	Пермский край, г.Пермь, Ленинский район, ул.Ленина, д.58	Пермский край, г.Пермь, Ленинский район, ул.Ленина, д.58	Договор ВОЗНИКНОВЕНИЕ ИСКЛ.ПРАВА №1270862-20/4/2020 от 14.05.2020	14.05.2020		0	0
32	Посадочная страница с интерактивной digital-игрой (Посадочная страница с интерактивной digital-игрой)		Государственное бюджетное учреждение Пермского края "Центр развития туризма"	Государственное бюджетное учреждение Пермского края "Центр развития туризма"	Пермский край, г.Пермь, Ленинский район, ул.Ленина, д.58	Пермский край, г.Пермь, Ленинский район, ул.Ленина, д.58	Договор ВОЗНИКНОВЕНИЕ ИСКЛ.ПРАВА №1270862-20/4/2020 от 14.05.2020	14.05.2020		0	0
33	Система управления инцидентами (программа для ЭВМ)		Министерство информационного развития и связи Пермского края	Министерство информационного развития и связи Пермского края	Пермский край, г.Пермь, Ленинский район, Ленина, д.51	Пермский край, г.Пермь, Ленинский район, Ленина, д.51	Акт ВОЗНИКНОВЕНИЕ ИСКЛ.ПРАВА от 22.12.2017	22.12.2017		8233,33328	7283,33324
34	Региональная информационная система мониторинга комплексного развития Пермского края (Информационная система)		Министерство информационного развития и связи Пермского края	Министерство информационного развития и связи Пермского края	Пермский край, г.Пермь, Ленинский район, Ленина, д.51	Пермский край, г.Пермь, Ленинский район, Ленина, д.51	Акт приема-передачи ВОЗНИКНОВЕНИЕ ИСКЛ.ПРАВА №МИ00-000157 от 01.08.2020	01.08.2020		68360,28328	60472,55824

35	Комплекс программных средств эксплуатации информационных систем (Информационная система)		Министерство информационного развития и связи Пермского края	Министерство информационного развития и связи Пермского края	Пермский край, г.Пермь, Ленинский район, Ленина, д.51	Пермский край, г.Пермь, Ленинский район, Ленина, д.51	Акт приема-передачи ВОЗНИКНОВЕНИЕ ИСКЛ.ПРАВА №МИ00-000159 от 01.08.2020	01.08.2020		3487,55328	3085,14324
36	Видеоролики в формате VR360 "Каменный город" (Видеовизитки)		Государственное бюджетное учреждение Пермского края "Центр развития туризма"	Государственное бюджетное учреждение Пермского края "Центр развития туризма"	Пермский край, г.Пермь, Ленинский район, ул.Ленина, д.58	Пермский край, г.Пермь, Ленинский район, ул.Ленина, д.58	Договор ВОЗНИКНОВЕНИЕ ИСКЛ.ПРАВА №9 от 03.07.2020	03.07.2020		0	0
37	Видеоролики в формате VR360 "Оса и Воткинское водохранилище" (Видеовизитки)		Государственное бюджетное учреждение Пермского края "Центр развития туризма"	Государственное бюджетное учреждение Пермского края "Центр развития туризма"	Пермский край, г.Пермь, Ленинский район, ул.Ленина, д.58	Пермский край, г.Пермь, Ленинский район, ул.Ленина, д.58	Договор ВОЗНИКНОВЕНИЕ ИСКЛ.ПРАВА №9 от 03.07.2020	03.07.2020		0	0
38	Видеоролики в формате VR360 "Усьвинские столбы" (Видеовизитки)		Государственное бюджетное учреждение Пермского края "Центр развития туризма"	Государственное бюджетное учреждение Пермского края "Центр развития туризма"	Пермский край, г.Пермь, Ленинский район, ул.Ленина, д.58	Пермский край, г.Пермь, Ленинский район, ул.Ленина, д.58	Договор ВОЗНИКНОВЕНИЕ ИСКЛ.ПРАВА №9 от 03.07.2020	03.07.2020		0	0
39	Видеоролики в формате VR360 "Кунгур и окрестности" (Видеовизитки)		Государственное бюджетное учреждение Пермского края "Центр развития туризма"	Государственное бюджетное учреждение Пермского края "Центр развития туризма"	Пермский край, г.Пермь, Ленинский район, ул.Ленина, д.58	Пермский край, г.Пермь, Ленинский район, ул.Ленина, д.58	Договор ВОЗНИКНОВЕНИЕ ИСКЛ.ПРАВА №9 от 03.07.2020	03.07.2020		0	0
40	Видеоролики в формате VR360 "Историческая часть города Соликамск" (Видеовизитки)		Государственное бюджетное учреждение Пермского края "Центр развития туризма"	Государственное бюджетное учреждение Пермского края "Центр развития туризма"	Пермский край, г.Пермь, Ленинский район, ул.Ленина, д.58	Пермский край, г.Пермь, Ленинский район, ул.Ленина, д.58	Договор ВОЗНИКНОВЕНИЕ ИСКЛ.ПРАВА №9 от 03.07.2020	03.07.2020		0	0
41	Видеоролики в формате VR360 "Строгановские палаты в Усолье" (Видеовизитки)		Государственное бюджетное учреждение Пермского края "Центр развития туризма"	Государственное бюджетное учреждение Пермского края "Центр развития туризма"	Пермский край, г.Пермь, Ленинский район, ул.Ленина, д.58	Пермский край, г.Пермь, Ленинский район, ул.Ленина, д.58	Договор ВОЗНИКНОВЕНИЕ ИСКЛ.ПРАВА №9 от 03.07.2020	03.07.2020		0	0
42	Видеоролики в формате VR360 "Парк истории реки Чусовой" (Видеовизитки)		Государственное бюджетное учреждение Пермского края "Центр развития туризма"	Государственное бюджетное учреждение Пермского края "Центр развития туризма"	Пермский край, г.Пермь, Ленинский район, ул.Ленина, д.58	Пермский край, г.Пермь, Ленинский район, ул.Ленина, д.58	Договор ВОЗНИКНОВЕНИЕ ИСКЛ.ПРАВА №9 от 03.07.2020	03.07.2020		0	0
43	Видеоролики в формате VR360 "Колчимский камень" (Видеовизитки)		Государственное бюджетное учреждение Пермского края "Центр развития туризма"	Государственное бюджетное учреждение Пермского края "Центр развития туризма"	Пермский край, г.Пермь, Ленинский район, ул.Ленина, д.58	Пермский край, г.Пермь, Ленинский район, ул.Ленина, д.58	Договор ВОЗНИКНОВЕНИЕ ИСКЛ.ПРАВА №9 от 03.07.2020	03.07.2020		0	0
44	Видеоролики в формате VR360 "АЭМ Хохловка" (Видеовизитки)		Государственное бюджетное учреждение Пермского края "Центр развития туризма"	Государственное бюджетное учреждение Пермского края "Центр развития туризма"	Пермский край, г.Пермь, Ленинский район, ул.Ленина, д.58	Пермский край, г.Пермь, Ленинский район, ул.Ленина, д.58	Договор ВОЗНИКНОВЕНИЕ ИСКЛ.ПРАВА №9 от 03.07.2020	03.07.2020		0	0

45	Видеоролики в формате VR360 "Центральная часть города Перми" (Видеовизитки)		Государственное бюджетное учреждение Пермского края "Центр развития туризма"	Государственное бюджетное учреждение Пермского края "Центр развития туризма"	Пермский край, г.Пермь, Ленинский район, ул.Ленина, д.58	Пермский край, г.Пермь, Ленинский район, ул.Ленина, д.58	Договор ВОЗНИКНОВЕНИЕ ИСКЛ.ПРАВА №9 от 03.07.2020	03.07.2020			0	0
46	Единое хранилище данных (Информационная система)		Министерство информационного развития и связи Пермского края	Министерство информационного развития и связи Пермского края	Пермский край, г.Пермь, Ленинский район, Ленина, д.51	Пермский край, г.Пермь, Ленинский район, Ленина, д.51	Государственный контракт ВОЗНИКНОВЕНИЕ ИСКЛ.ПРАВА №26/ОК-2018 от 03.09.2018	22.03.2019			14449,875	14449,875
47	Аналитическая информационная система Мониторинг Пермского края (Информационная система)		Государственное бюджетное учреждение Пермского края "Центр информационного развития Пермского края"	Государственное бюджетное учреждение Пермского края "Центр информационного развития Пермского края"	Пермский край, г.Пермь, Ленинский район, ул.Монастырская, д.14	Пермский край, г.Пермь, Ленинский район, ул.Монастырская, д.14, офис 649	Государственный контракт ВОЗНИКНОВЕНИЕ ИСКЛ.ПРАВА №0468-ОКЭФ/2019 от 16.09.2019	15.04.2022			5406	4764,25
48	Покупай пермское (товарный знак)		Министерство промышленности и торговли Пермского края	Министерство промышленности и торговли Пермского края	Пермский край, г.Пермь, ул.Петропавловская, д.56, помещ.130	Пермский край, г.Пермь, ул.Петропавловская, д.56, помещ.130	Договор ВОЗНИКНОВЕНИЕ ИСКЛ.ПРАВА №СЭД-03-02-01-13-29 от 21.05.2020	01.10.2020			287,99996	255,99992
49	Видеоролики для людей пенсионного возраста (Видеовизитки)		Государственное бюджетное учреждение Пермского края "Центр развития туризма"	Государственное бюджетное учреждение Пермского края "Центр развития туризма"	Пермский край, г.Пермь, Ленинский район, ул.Ленина, д.58	Пермский край, г.Пермь, Ленинский район, ул.Ленина, д.58	Договор ВОЗНИКНОВЕНИЕ ИСКЛ.ПРАВА №1056500004120000 031 от 21.09.2020	21.09.2020			0	0
50	Видеоролики для молодежи (Видеовизитки)		Государственное бюджетное учреждение Пермского края "Центр развития туризма"	Государственное бюджетное учреждение Пермского края "Центр развития туризма"	Пермский край, г.Пермь, Ленинский район, ул.Ленина, д.58	Пермский край, г.Пермь, Ленинский район, ул.Ленина, д.58	Договор ВОЗНИКНОВЕНИЕ ИСКЛ.ПРАВА №1056500004120000 031 от 21.09.2020	21.09.2020			0	0
51	Видеоролики Презентационный ролик о Пермском крае (Видеовизитки)		Государственное бюджетное учреждение Пермского края "Центр развития туризма"	Государственное бюджетное учреждение Пермского края "Центр развития туризма"	Пермский край, г.Пермь, Ленинский район, ул.Ленина, д.58	Пермский край, г.Пермь, Ленинский район, ул.Ленина, д.58	Договор ВОЗНИКНОВЕНИЕ ИСКЛ.ПРАВА №1056500004120000 031 от 21.09.2020	21.09.2020			0	0
52	Видеоролики Оздоровительный и санаторно-курортный туризм (Видеовизитки)		Государственное бюджетное учреждение Пермского края "Центр развития туризма"	Государственное бюджетное учреждение Пермского края "Центр развития туризма"	Пермский край, г.Пермь, Ленинский район, ул.Ленина, д.58	Пермский край, г.Пермь, Ленинский район, ул.Ленина, д.58	Договор ВОЗНИКНОВЕНИЕ ИСКЛ.ПРАВА №1056500004120000 031 от 21.09.2020	21.09.2020			0	0
53	Видеоролики Гастрономический туризм (Видеовизитки)		Государственное бюджетное учреждение Пермского края "Центр развития туризма"	Государственное бюджетное учреждение Пермского края "Центр развития туризма"	Пермский край, г.Пермь, Ленинский район, ул.Ленина, д.58	Пермский край, г.Пермь, Ленинский район, ул.Ленина, д.58	Договор ВОЗНИКНОВЕНИЕ ИСКЛ.ПРАВА №1056500004120000 031 от 21.09.2020	21.09.2020			0	0
54	Видеоролики Активный туризм в Пермском крае (Видеовизитки)		Государственное бюджетное учреждение Пермского края "Центр развития туризма"	Государственное бюджетное учреждение Пермского края "Центр развития туризма"	Пермский край, г.Пермь, Ленинский район, ул.Ленина, д.58	Пермский край, г.Пермь, Ленинский район, ул.Ленина, д.58	Договор ВОЗНИКНОВЕНИЕ ИСКЛ.ПРАВА №1056500004120000 031 от 21.09.2020	21.09.2020			0	0

65	Автоматизированная информационная система "Реестр наград" (Информационная система)		Министерство информационного развития и связи Пермского края	Министерство информационного развития и связи Пермского края	Пермский край, г.Пермь, Ленинский район, Ленина, д.51	Пермский край, г./Пермь, Ленинский район, Ленина, д.51	Государственный контракт ВОЗНИКНОВЕНИЕ ИСКЛ.ПРАВА №93К от 26.11.2009	13.07.2021		495	408,375
66	Информационная система "Сетевой справочный телефонный узел на базе самостоятельного аппаратно-программного комплекса" "Коммутационная платформа ССТУ" (Информационная система)		Министерство информационного развития и связи Пермского края	Министерство информационного развития и связи Пермского края	Пермский край, г.Пермь, Ленинский район, Ленина, д.51	Пермский край, г.Пермь, Ленинский район, Ленина, д.51	Государственный контракт ВОЗНИКНОВЕНИЕ ИСКЛ.ПРАВА №015620000114000 007-0045306-02 от 17.04.2014	13.07.2021		850	701,25055
67	Информационная система Сайт "Аппарат Правительства Пермского края" (Информационная система)		Министерство информационного развития и связи Пермского края	Министерство информационного развития и связи Пермского края	Пермский край, г.Пермь, Ленинский район, Ленина, д.51	Пермский край, г.Пермь, Ленинский район, Ленина, д.51	Государственный контракт ВОЗНИКНОВЕНИЕ ИСКЛ.ПРАВА №41АП/2015 от 30.09.2015	13.07.2021		0	0
68	Информационная система "Архив ИСЭД ПК" (Информационная система)		Министерство информационного развития и связи Пермского края	Министерство информационного развития и связи Пермского края	Пермский край, г.Пермь, Ленинский район, Ленина, д.51	Пермский край, г.Пермь, Ленинский район, Ленина, д.51	Государственный контракт ВОЗНИКНОВЕНИЕ ИСКЛ.ПРАВА №8ОК/2017 от 19.12.2017	13.07.2021		645,5465	532,57593
69	Анимированный 2D-ролик, хронометражем 60 сек. (Видеовизитки)		Государственное бюджетное учреждение Пермского края " Центр информационного развития Пермского края"	Государственное бюджетное учреждение Пермского края " Центр информационного развития Пермского края"	Пермский край, г.Пермь, Ленинский район, ул.Монастырская, д.14	Пермский край, г.Пермь, Ленинский район, ул.Монастырская, д.14, офис 649	Государственный контракт ВОЗНИКНОВЕНИЕ ИСКЛ.ПРАВА №012-ОКЭФ/2020 от 25.05.2020	25.05.2020		0	0
70	Анимированный 2D-ролик, хронометражем 60 сек. (Видеовизитки)		Государственное бюджетное учреждение Пермского края " Центр информационного развития Пермского края"	Государственное бюджетное учреждение Пермского края " Центр информационного развития Пермского края"	Пермский край, г.Пермь, Ленинский район, ул.Монастырская, д.14	Пермский край, г.Пермь, Ленинский район, ул.Монастырская, д.14, офис 649	Государственный контракт ВОЗНИКНОВЕНИЕ ИСКЛ.ПРАВА №012-ОКЭФ/2020 от 25.05.2020	25.05.2020		0	0
71	Анимированный ролик, хронометражем 100-120 сек. (Видеовизитки)		Государственное бюджетное учреждение Пермского края " Центр информационного развития Пермского края"	Государственное бюджетное учреждение Пермского края " Центр информационного развития Пермского края"	Пермский край, г.Пермь, Ленинский район, ул.Монастырская, д.14	Пермский край, г.Пермь, Ленинский район, ул.Монастырская, д.14, офис 649	Государственный контракт ВОЗНИКНОВЕНИЕ ИСКЛ.ПРАВА №012-ОКЭФ/2020 от 25.05.2020	25.05.2020		0	0
72	Сайт ГКУ ПК "ЕЦУ" (Сайт)		Государственное казенное учреждение Пермского края "Единый центр учета"	Государственное казенное учреждение Пермского края "Единый центр учета"	Пермский край, г.Пермь, Свердловский район, ул.Чкалова, д.9	Пермский край, г.Пермь, Свердловский район, ул.Чкалова, д.9	Государственный контракт ВОЗНИКНОВЕНИЕ ИСКЛ.ПРАВА №1/2020/320/242 от 21.08.2020	21.08.2020		100	0
73	Сценарий спектакля "Мели Емеля - твоя неделя" (произведение искусства)		Государственное краевое бюджетное учреждение культуры "Пермский дом народного творчества"	Государственное краевое бюджетное учреждение культуры "Пермский дом народного творчества"	Пермский край, г.Пермь, ул.Советской Армии, д.4	Пермский край, г.Пермь, Индустриальный район, ул.Советской Армии, д.4	Договор ВОЗНИКНОВЕНИЕ ИСКЛ.ПРАВА №1 от 02.12.2019	03.02.2020		0	0

74	Музыкальное оформление спектакля "Мели Емеля - твоя неделя" (произведение искусства)		Государственное краевое бюджетное учреждение культуры "Пермский дом народного творчества"	Государственное краевое бюджетное учреждение культуры "Пермский дом народного творчества"	Пермский край, г.Пермь, ул.Советской Армии, д.4	Пермский край, г.Пермь, Индустриальный район, ул.Советской Армии, д.4	Договор ВОЗНИКНОВЕНИЕ ИСКЛ.ПРАВА №1 от 02.12.2019	03.02.2020		0	0
75	Официальный сайт Законодательного Собрания Пермского края (Сайт)		Законодательное Собрание Пермского края	Законодательное Собрание Пермского края	Пермский край, г.Пермь, ул.Ленина, д.51	Пермский край, г.Пермь, ул.Ленина, д.51	Договор ВОЗНИКНОВЕНИЕ ИСКЛ.ПРАВА №ZSPK 01 /02 /263 от 29.09.2008	29.09.2008		0	0
76	Автоматизированная Система Управления Документами Законодательного Собрания (Информационная система)		Законодательное Собрание Пермского края	Законодательное Собрание Пермского края	Пермский край, г.Пермь, ул.Ленина, д.51	Пермский край, г.Пермь, ул.Ленина, д.51	Государственный контракт ВОЗНИКНОВЕНИЕ ИСКЛ.ПРАВА №0156200002819000 051 от 22.10.2019	22.10.2019	13361,74435		13763,49445
77	НИР по теме: " Подготовка предложений по повышению качества данных об объектах недвижимости Пермского края, вовлечению объектов недвижимости в налоговый оборот и сокращению количества нарушений, связанных с их нецелевым использованием" (Научно-исследовательская работа (исключительное пр)		Министерство по управлению имуществом и градостроительной деятельности Пермского края	Министерство по управлению имуществом и градостроительной деятельности Пермского края	Пермский край, г.Пермь, ул.Сибирская, д.30а	Пермский край, г.Пермь, ул.Сибирская, д.30а	Государственный контракт ВОЗНИКНОВЕНИЕ ИСКЛ.ПРАВА №0156200009919000 2540001/СЗД-31-02-1-10.1-38 от 24.07.2019	12.03.2020		30000	30000
78	Информационная система "Региональная геоинформационная система Пермского края" (Информационная система)		Министерство информационного развития и связи Пермского края	Министерство информационного развития и связи Пермского края	Пермский край, г.Пермь, Ленинский район, Ленина, д.51	Пермский край, г.Пермь, Ленинский район, Ленина, д.51	Государственный контракт ВОЗНИКНОВЕНИЕ ИСКЛ.ПРАВА №33/ОК-2019 от 23.09.2019	17.12.2019	31386,66669		31386,66669
79	Региональная государственная информационная система Пермского края "Умный лес" (программа для ЭВМ)		Министерство информационного развития и связи Пермского края	Министерство информационного развития и связи Пермского края	Пермский край, г.Пермь, Ленинский район, Ленина, д.51	Пермский край, г.Пермь, Ленинский район, Ленина, д.51	Государственный контракт ВОЗНИКНОВЕНИЕ ИСКЛ.ПРАВА №3/ОК-2020 от 16.12.2020	16.12.2020	116184,9062		116184,9062
80	Подсистема интеграции системы электронного документооборота информационной системой межведомственного электронного документооборота (МЭДО) (Информационная система)		Министерство информационного развития и связи Пермского края	Министерство информационного развития и связи Пермского края	Пермский край, г.Пермь, Ленинский район, Ленина, д.51	Пермский край, г.Пермь, Ленинский район, Ленина, д.51	Государственный контракт ВОЗНИКНОВЕНИЕ ИСКЛ.ПРАВА №4 ОК от 30.12.2013	13.07.2021	4630,37591		4138,65455
81	Информационная система персональных данных, обрабатываемых в процессе ведения бухгалтерского учета в Аппарате Правительства Пермского края (Информационная система)		Администрация губернатора Пермского края	Администрация губернатора Пермского края	Пермский край, г.Пермь, ул.Куйбышева, д.14	Пермский край, г.Пермь, ул.Куйбышева, д.14	Государственный контракт ВОЗНИКНОВЕНИЕ ИСКЛ.ПРАВА №23к от 26.07.2012	30.09.2021	228,08235		204,28339

82	Подсистема интеграции системы электронного документооборота с закрытым информационным ресурсом сетевого справочного телефонного узла ССТУ.РФ (Информационная система)		Министерство информационного развития и связи Пермского края	Министерство информационного развития и связи Пермского края	Пермский край, г.Пермь, Ленинский район, Ленина, д.51	Пермский край, г.Пермь, Ленинский район, Ленина, д.51	Государственный контракт ВОЗНИКНОВЕНИЕ ИСКЛ.ПРАВА №10 К/2017 от 30.04.2017	13.07.2021		113,47355	101,42327
83	Виртуальная галерея из работ краевой выставки художественного творчества педагогов изобразительного искусства учреждений культуры и образования "Биенале-2021" (Виртуальная галерея)		Государственное автономное учреждение дополнительного образования "Краевой центр художественного образования "Росток"	Государственное автономное учреждение дополнительного образования "Краевой центр художественного образования "Росток"	Пермский край, г.Пермь, ул.Петропавловская, д.65	Пермский край, г.Пермь, ул.Петропавловская, д.65	Договор авторского заказа ВОЗНИКНОВЕНИЕ ИСКЛ.ПРАВА №5 от 25.01.2021	16.02.2021		0	0
84	Методическое пособие из видео работ участника краевого фестиваля-конкурса детского и юношеского кино творчества "Мир кино" (Аудиовизуальное произведение)		Государственное автономное учреждение дополнительного образования "Краевой центр художественного образования "Росток"	Государственное автономное учреждение дополнительного образования "Краевой центр художественного образования "Росток"	Пермский край, г.Пермь, ул.Петропавловская, д.65	Пермский край, г.Пермь, ул.Петропавловская, д.65	Договор авторского заказа ВОЗНИКНОВЕНИЕ ИСКЛ.ПРАВА №23 от 15.02.2021	15.03.2021		0	0
85	Виртуальная галерея из фото копий работ победителей и призеров краевой выставки-конкурса работ молодых фотографов Прикамья "Мир в объективе" (Виртуальная галерея)		Государственное автономное учреждение дополнительного образования "Краевой центр художественного образования "Росток"	Государственное автономное учреждение дополнительного образования "Краевой центр художественного образования "Росток"	Пермский край, г.Пермь, ул.Петропавловская, д.65	Пермский край, г.Пермь, ул.Петропавловская, д.65	Договор авторского заказа ВОЗНИКНОВЕНИЕ ИСКЛ.ПРАВА №24 от 16.02.2021	15.04.2021		0	0
86	Методическое пособие из видео работ слушателей семинара "Создание мультипликационного фильма" (Аудиовизуальное произведение)		Государственное автономное учреждение дополнительного образования "Краевой центр художественного образования "Росток"	Государственное автономное учреждение дополнительного образования "Краевой центр художественного образования "Росток"	Пермский край, г.Пермь, ул.Петропавловская, д.65	Пермский край, г.Пермь, ул.Петропавловская, д.65	Договор авторского заказа ВОЗНИКНОВЕНИЕ ИСКЛ.ПРАВА №33 от 18.02.2021	29.04.2021		0	0
87	Виртуальная галерея из работ победителей краевой выставки-конкурса детского художественного творчества "Весенняя палитра" (Виртуальная галерея)		Государственное автономное учреждение дополнительного образования "Краевой центр художественного образования "Росток"	Государственное автономное учреждение дополнительного образования "Краевой центр художественного образования "Росток"	Пермский край, г.Пермь, ул.Петропавловская, д.65	Пермский край, г.Пермь, ул.Петропавловская, д.65	Договор авторского заказа ВОЗНИКНОВЕНИЕ ИСКЛ.ПРАВА №29 от 16.02.2021	08.06.2021		0	0
88	Исключительное право на программный модуль взаимодействия с сервисами ФОИВ (Информационная система)		Государственное бюджетное учреждение Пермского края "Пермский краевой многофункциональный центр предоставления государственных и муниципальных услуг"	Государственное бюджетное учреждение Пермского края "Пермский краевой многофункциональный центр предоставления государственных и муниципальных услуг"	Пермский край, г.Пермь, ул.Куйбышева, д.14	г.Пермь, ул.Куйбышева, д.14	Договор ВОЗНИКНОВЕНИЕ ИСКЛ.ПРАВА №42/З1806294072/207 от 18.04.2018	24.05.2021		0	0

89	Исключительное право на АИС МФЦ ПК (Информационная система)		Государственное бюджетное учреждение Пермского края "Пермский краевой многофункциональный центр предоставления государственных и муниципальных услуг"	Государственное бюджетное учреждение Пермского края "Пермский краевой многофункциональный центр предоставления государственных и муниципальных услуг"	Пермский край, г.Пермь, ул.Куйбышева, д.14	г.Пермь, ул.Куйбышева, д.14	Договор ВОЗНИКНОВЕНИЕ ИСКЛ.ПРАВА №116/З1806678844/5 25 от 14.09.2018	15.02.2023			0	0
90	Исключительное право на программный модуль взаимодействия с сервисами ФОИВ (Информационная система)		Государственное бюджетное учреждение Пермского края "Пермский краевой многофункциональный центр предоставления государственных и муниципальных услуг"	Государственное бюджетное учреждение Пермского края "Пермский краевой многофункциональный центр предоставления государственных и муниципальных услуг"	Пермский край, г.Пермь, ул.Куйбышева, д.14	г.Пермь, ул.Куйбышева, д.14	Договор ВОЗНИКНОВЕНИЕ ИСКЛ.ПРАВА №128/З1806764399 от 06.09.2018	25.06.2021			0	0
91	Исключительное право на программный модуль взаимодействия с сервисом Пенсионного фонда РФ (Информационная система)		Государственное бюджетное учреждение Пермского края "Пермский краевой многофункциональный центр предоставления государственных и муниципальных услуг"	Государственное бюджетное учреждение Пермского края "Пермский краевой многофункциональный центр предоставления государственных и муниципальных услуг"	Пермский край, г.Пермь, ул.Куйбышева, д.14	г.Пермь, ул.Куйбышева, д.14	Договор ВОЗНИКНОВЕНИЕ ИСКЛ.ПРАВА №563 от 10.05.2016	10.05.2016			0	0
92	Исключительное право на программный модуль взаимодействия с сервисом Пенсионного фонда РФ (Информационная система)		Государственное бюджетное учреждение Пермского края "Пермский краевой многофункциональный центр предоставления государственных и муниципальных услуг"	Государственное бюджетное учреждение Пермского края "Пермский краевой многофункциональный центр предоставления государственных и муниципальных услуг"	Пермский край, г.Пермь, ул.Куйбышева, д.14	г.Пермь, ул.Куйбышева, д.14	Договор ВОЗНИКНОВЕНИЕ ИСКЛ.ПРАВА №800 от 13.07.2016	13.07.2016			0	0
93	Исключительное право на программный модуль взаимодействия с сервисами ФОИВ (Информационная система)		Государственное бюджетное учреждение Пермского края "Пермский краевой многофункциональный центр предоставления государственных и муниципальных услуг"	Государственное бюджетное учреждение Пермского края "Пермский краевой многофункциональный центр предоставления государственных и муниципальных услуг"	Пермский край, г.Пермь, ул.Куйбышева, д.14	г.Пермь, ул.Куйбышева, д.14	Договор ВОЗНИКНОВЕНИЕ ИСКЛ.ПРАВА №946 от 18.12.2014	06.09.2018			0	0
94	Исключительное право на программный модуль взаимодействия с сервисами ФОИВ (Информационная система)		Государственное бюджетное учреждение Пермского края "Пермский краевой многофункциональный центр предоставления государственных и муниципальных услуг"	Государственное бюджетное учреждение Пермского края "Пермский краевой многофункциональный центр предоставления государственных и муниципальных услуг"	Пермский край, г.Пермь, ул.Куйбышева, д.14	г.Пермь, ул.Куйбышева, д.14	Договор ВОЗНИКНОВЕНИЕ ИСКЛ.ПРАВА №947 от 18.12.2014	18.12.2014			0	0

95	Исключительное право на программный модуль взаимодействия с сервисами ФОИВ (Информационная система)		Государственное бюджетное учреждение Пермского края "Пермский краевой многофункциональный центр предоставления государственных и муниципальных услуг"	Государственное бюджетное учреждение Пермского края "Пермский краевой многофункциональный центр предоставления государственных и муниципальных услуг"	Пермский край, г.Пермь, ул.Куйбышева, д.14	г.Пермь, ул.Куйбышева, д.14	Договор ВОЗНИКНОВЕНИЕ ИСКЛ.ПРАВА №948 от 18.12.2014	18.12.2014			0	0
96	Исключительное право на программный модуль взаимодействия с сервисами ФОИВ (Информационная система)		Государственное бюджетное учреждение Пермского края "Пермский краевой многофункциональный центр предоставления государственных и муниципальных услуг"	Государственное бюджетное учреждение Пермского края "Пермский краевой многофункциональный центр предоставления государственных и муниципальных услуг"	Пермский край, г.Пермь, ул.Куйбышева, д.14	г.Пермь, ул.Куйбышева, д.14	Договор ВОЗНИКНОВЕНИЕ ИСКЛ.ПРАВА №17/31705726199/2017/918 от 15.12.2017	18.12.2014			0	0
97	Исключительное право на программный модуль взаимодействия с сервисами ФОИВ (Информационная система)		Государственное бюджетное учреждение Пермского края "Пермский краевой многофункциональный центр предоставления государственных и муниципальных услуг"	Государственное бюджетное учреждение Пермского края "Пермский краевой многофункциональный центр предоставления государственных и муниципальных услуг"	Пермский край, г.Пермь, ул.Куйбышева, д.14	г.Пермь, ул.Куйбышева, д.14	Договор ВОЗНИКНОВЕНИЕ ИСКЛ.ПРАВА №949 от 18.12.2014	18.12.2014			0	0
98	Исключительное право на программный модуль взаимодействия с сервисами ФОИВ (Информационная система)		Государственное бюджетное учреждение Пермского края "Пермский краевой многофункциональный центр предоставления государственных и муниципальных услуг"	Государственное бюджетное учреждение Пермского края "Пермский краевой многофункциональный центр предоставления государственных и муниципальных услуг"	Пермский край, г.Пермь, ул.Куйбышева, д.14	г.Пермь, ул.Куйбышева, д.14	Договор ВОЗНИКНОВЕНИЕ ИСКЛ.ПРАВА №1623 от 11.12.2015	18.12.2014			0	0
99	Исключительное право на программный модуль взаимодействия с сервисами ФОИВ (Информационная система)		Государственное бюджетное учреждение Пермского края "Пермский краевой многофункциональный центр предоставления государственных и муниципальных услуг"	Государственное бюджетное учреждение Пермского края "Пермский краевой многофункциональный центр предоставления государственных и муниципальных услуг"	Пермский край, г.Пермь, ул.Куйбышева, д.14	г.Пермь, ул.Куйбышева, д.14	Договор ВОЗНИКНОВЕНИЕ ИСКЛ.ПРАВА №1260 от 02.12.2016	18.12.2014			0	0
100	Сайт ГБПОУ "Уральский медицинский колледж" (Сайт)		Государственное бюджетное профессиональное образовательное учреждение "Уральский медицинский колледж"	Государственное бюджетное профессиональное образовательное учреждение "Уральский медицинский колледж"	Пермский край, Губахинский муниципальный округ, г. Губаха, пр-кт Ленина, д.52а		гражданско-правовой договор ВОЗНИКНОВЕНИЕ ИСКЛ.ПРАВА №31-21 от 22.03.2021	24.05.2021			164,33332	147,33328
101	Центр интерактивной поддержки пользователей Пермского края (Информационная система)		Государственное бюджетное учреждение Пермского края "Центр информационного развития Пермского края"	Государственное бюджетное учреждение Пермского края "Центр информационного развития Пермского края"	Пермский край, г.Пермь, Ленинский район, ул.Монастырская, д.14	Пермский край, г.Пермь, Ленинский район, ул.Монастырская, д.14, офис 649	Договор ВОЗНИКНОВЕНИЕ ИСКЛ.ПРАВА №059-ЗА/2019 от 05.11.2019	15.04.2022			2232,864	2195,6496

102	Методика сбора, структурирования и анализа информации в социальных медиа для выявления ключевых проблем в информационной работе исполнительных органов государственной власти Пермского края и определения информационных рисков (Научно-исследовательская работа (исключительное пр)		Государственное бюджетное учреждение Пермского края " Центр информационного развития Пермского края"	Государственное бюджетное учреждение Пермского края " Центр информационного развития Пермского края"	Пермский край, г.Пермь, Ленинский район, ул.Монастырская, д. 14	Пермский край, г.Пермь, Ленинский район, ул.Монастырская, д.14, офис 649	Договор ВОЗНИКНОВЕНИЕ ИСКЛ ПРАВА №811-ОКЭФ/2020 от 23.11.2020, Невисключительное право	24.11.2021		10998,83333	10998,83333
103	Сайт для ГКУ ПК "ЦУО" (Сайт)		Государственное казенное учреждение Пермского края "Центр учета и отчетности учреждений физической культуры и спорта"	Государственное казенное учреждение Пермского края "Центр учета и отчетности учреждений физической культуры и спорта"	Пермский край, г.Пермь, Индустриальный район, ш.Космонавтов, д.158, лит.а		Государственный контракт ВОЗНИКНОВЕНИЕ ИСКЛ ПРАВА №29 от 29.09.2021	18.10.2021		29,2184	29,2184
104	Сайт ЦБУЮ (Сайт)		Государственное казенное учреждение Пермского края «Центр бухгалтерского учета и отчетности»	Государственное казенное учреждение Пермского края «Центр бухгалтерского учета и отчетности»	Пермский край, г.Пермь, пр-кт. Комсомольский, д.57а	Пермский край, г.Пермь, пр-кт. Комсомольский, д.57а	Договор ВОЗНИКНОВЕНИЕ ИСКЛ ПРАВА №1 от 17.12.2018	20.12.2018		17,5398	0
105	Логотип (товарный знак)		Краевое государственное бюджетное учреждение "Спортивная школа олимпийского резерва по зимним видам спорта "Огонек" имени Постникова Леонарда Дмитриевича"	Краевое государственное бюджетное учреждение "Спортивная школа олимпийского резерва по зимним видам спорта "Огонек" имени Постникова Леонарда Дмитриевича"	Пермский край, г.Чусовой, ул.Ударника, д.28	Пермский край, г.Чусовой, ул.Ударника, д.28	Приказ ВОЗНИКНОВЕНИЕ ИСКЛ ПРАВА №108 от 25.08.2021	25.08.2021		0,001	0,001
106	Фильм из видео работ участников киноэкспедиции "Видеодорожка" для учащихся киношкол и видео объединений Пермского края (Аудиовизуальное произведение)		Государственное автономное учреждение дополнительного образования "Краевой центр художественного образования "Росток"	Государственное автономное учреждение дополнительного образования "Краевой центр художественного образования "Росток"	Пермский край, г.Пермь, ул.Петропавловская, д.65	Пермский край, г.Пермь, ул.Петропавловская, д.65	Договор авторского заказа ВОЗНИКНОВЕНИЕ ИСКЛ ПРАВА №1 от 22.01.2021	07.07.2021		0	0
107	Виртуальная галерея из фото (видео) копий работ передвижной выставки художественного творчества детей Пермского края (Виртуальная галерея)		Государственное автономное учреждение дополнительного образования "Краевой центр художественного образования "Росток"	Государственное автономное учреждение дополнительного образования "Краевой центр художественного образования "Росток"	Пермский край, г.Пермь, ул.Петропавловская, д.65	Пермский край, г.Пермь, ул.Петропавловская, д.65	Договор авторского заказа ВОЗНИКНОВЕНИЕ ИСКЛ ПРАВА №28 от 16.02.2021	19.10.2021		0	0
108	Методическое пособие из видео работ учащегося отделения медиатворчества (Аудиовизуальное произведение)		Государственное автономное учреждение дополнительного образования "Краевой центр художественного образования "Росток"	Государственное автономное учреждение дополнительного образования "Краевой центр художественного образования "Росток"	Пермский край, г.Пермь, ул.Петропавловская, д.65	Пермский край, г.Пермь, ул.Петропавловская, д.65	Договор авторского заказа ВОЗНИКНОВЕНИЕ ИСКЛ ПРАВА №6 от 26.01.2021	12.12.2021		0	0

109	Виртуальная галерея из работ победителей краевой выставки-конкурса "Арт Город" (Виртуальная галерея)		Государственное автономное учреждение дополнительного образования "Краевой центр художественного образования "Росток"	Государственное автономное учреждение дополнительного образования "Краевой центр художественного образования "Росток"	Пермский край, г.Пермь, ул.Петропавловская, д.65	Пермский край, г.Пермь, ул.Петропавловская, д.65	Договор авторского заказа ВОЗНИКНОВЕНИЕ ИСКЛ.ПРАВА №30 от 16.02.2021	15.12.2021			0	0
110	Архитектурная 3D-модель здания объекта культурного наследия "Торговый Дом Ижболдина" (Архитектурная 3D-модель)		Государственное автономное учреждение дополнительного образования "Краевой центр художественного образования "Росток"	Государственное автономное учреждение дополнительного образования "Краевой центр художественного образования "Росток"	Пермский край, г.Пермь, ул.Петропавловская, д.65	Пермский край, г.Пермь, ул.Петропавловская, д.65	Договор ВОЗНИКНОВЕНИЕ ИСКЛ.ПРАВА №31 от 18.02.2021	14.12.2021		162,84		108,56004
111	Сайт учреждения (Сайт)		Государственное бюджетное профессиональное учреждение "Кудымкарское медицинское училище"	Государственное бюджетное профессиональное образовательное учреждение "Кудымкарское медицинское училище"	Пермский край, г.Кудымкар, ул.Леваневского, д.19	Пермский край, г.Кудымкар, ул.Леваневского, д.19	Договор ВОЗНИКНОВЕНИЕ ИСКЛ.ПРАВА №на создание сайта от 19.12.2018	01.12.2021			0	0
112	Научно-исследовательская работа "Разработка предложений, направленных на поддержку предприятий и граждан ПК путем донастройки налоговой системы ПК с учетом текущей социально-экономической ситуации" (Научно-исследовательская работа (исключительное пр)		Министерство экономического развития и инвестиций Пермского края	Министерство экономического развития и инвестиций Пермского края	Пермский край, г.Пермь, ул.Куйбышева, д.14, помещ.151	Пермский край, г.Пермь, ул.Куйбышева, д.14, помещ.151	Государственный контракт ВОЗНИКНОВЕНИЕ ИСКЛ.ПРАВА №0156200009920000 3710001 от 30.06.2020	08.09.2021		68250,00001		61250,00005
113	Интернет-сайт "ГБПОУ ЧИТ" (Сайт)		Государственное бюджетное профессиональное образовательное учреждение "Чусовской индустриальный техникум"	Государственное бюджетное профессиональное образовательное учреждение "Чусовской индустриальный техникум"	Пермский край, Чусовской городской округ, г.Чусовой, ул.50 лет ВЛКСМ, д.21	Пермский край, Чусовской городской округ, г.Чусовой, ул.50 лет ВЛКСМ, д.21	Договор ВОЗНИКНОВЕНИЕ ИСКЛ.ПРАВА №33 от 01.06.2021	30.06.2021			0	0
114	Сайт Учреждения (Сайт)		Государственное бюджетное учреждение здравоохранения Пермского края "Пермский краевой клинический госпиталь для ветеранов войн"	Государственное бюджетное учреждение здравоохранения Пермского края "Пермский краевой клинический госпиталь для ветеранов войн"	Пермский край, г.Пермь, ул.Подлесная, д.6	г.Пермь, ул.Подлесная, д.6	Протокол ВОЗНИКНОВЕНИЕ ИСКЛ.ПРАВА №6/сайт от 30.04.2021	30.04.2021		0,001		0,001
115	веб сайт колледжа http://prk.perm.ru/ (Сайт)		Государственное бюджетное профессиональное образовательное учреждение "Пермский радиотехнический колледж им. А.С. Попова"	Государственное бюджетное профессиональное образовательное учреждение "Пермский радиотехнический колледж им. А.С. Попова"	Пермский край, г.Пермь, ул.Танкистов, д.46	Пермский край, г.Пермь, ул.Танкистов, д.46	Протокол заседания ВОЗНИКНОВЕНИЕ ИСКЛ.ПРАВА №103 от 20.12.2021	20.12.2021			0	0

116	Сайт gaupatriot.ru (Сайт)	Государственное бюджетное учреждение "Пермский краевой учебно-методический центр военно-патриотического воспитания молодежи "Авангард"	Государственное бюджетное учреждение "Пермский краевой учебно-методический центр военно-патриотического воспитания молодежи "Авангард"	Пермский край, г. Пермь, ул. Куйбышева, д.14	Пермский край, г. Пермь, ул. М. Горького, д.83	Договор ВОЗНИКНОВЕНИЕ ИСКЛ. ПРАВА №197/20У от 01.09.2020	14.10.2020		147,35092	115,77568
117	веб сайт колледжа "pbmc.su" (Сайт)	Государственное бюджетное профессиональное образовательное учреждение "Пермский базовый медицинский колледж"	Государственное бюджетное профессиональное образовательное учреждение "Пермский базовый медицинский колледж"	Пермский край, г. Пермь, Индустриальный район, ул. Баумана, д.24	Пермский край, г. Пермь, Индустриальный район, ул. Баумана, д.24	Договор ВОЗНИКНОВЕНИЕ ИСКЛ. ПРАВА №164 от 03.10.2018	20.02.2019		0	0
118	веб-сайт https://pnk59.ru (Сайт)	Государственное бюджетное профессиональное образовательное учреждение "Пермский нефтяной колледж"	Государственное бюджетное профессиональное образовательное учреждение "Пермский нефтяной колледж"	Пермский край, г. Пермь, б-р Гагарина, д.54	Пермский край, г. Пермь, б-р Гагарина, д.54	Договор ВОЗНИКНОВЕНИЕ ИСКЛ. ПРАВА №244/226/2 от 26.01.2021	20.02.2019		0	0
119	Информационная система "Налоговый навигатор для малого и среднего предпринимательства" (Информационная система)	Министерство информационного развития и связи Пермского края	Министерство информационного развития и связи Пермского края	Пермский край, г. Пермь, Ленинский район, Ленина, д.51	Пермский край, г. Пермь, Ленинский район, Ленина, д.51	Договор ВОЗНИКНОВЕНИЕ ИСКЛ. ПРАВА №14/МИРС-2019 от 18.11.2019	16.12.2019		299	299
120	Автоматизированная информационная система "Такомотор Пермского края" (Информационная система)	Министерство информационного развития и связи Пермского края	Министерство информационного развития и связи Пермского края	Пермский край, г. Пермь, Ленинский район, Ленина, д.51	Пермский край, г. Пермь, Ленинский район, Ленина, д.51	Государственный контракт ВОЗНИКНОВЕНИЕ ИСКЛ. ПРАВА №31/ОК-2018 от 04.09.2018	29.11.2019		12583,499	12583,499
121	Букварь на Коми-Пермяцком языке (произведение литературы)	Государственное автономное учреждение дополнительного профессионального образования "Институт развития образования Пермского края"	Государственное автономное учреждение дополнительного профессионального образования "Институт развития образования Пермского края"	Пермский край, г. Пермь, ул. Екатеринбургская, д.210	Пермский край, г. Пермь, ул. Екатеринбургская, д.210	Письмо ВОЗНИКНОВЕНИЕ ИСКЛ. ПРАВА №01.01-14/62 от 21.01.2022	31.08.2021		175	175
122	Учебник "Коми-Пермяцкий язык 2 класс" (произведение литературы)	Государственное автономное учреждение дополнительного профессионального образования "Институт развития образования Пермского края"	Государственное автономное учреждение дополнительного профессионального образования "Институт развития образования Пермского края"	Пермский край, г. Пермь, ул. Екатеринбургская, д.210	Пермский край, г. Пермь, ул. Екатеринбургская, д.210	Письмо ВОЗНИКНОВЕНИЕ ИСКЛ. ПРАВА №01.01-14/62 от 21.01.2022	30.11.2021		175	175
123	Информационная система "Инвестиционный портал Пермского края" (Информационная система)	Министерство информационного развития и связи Пермского края	Министерство информационного развития и связи Пермского края	Пермский край, г. Пермь, Ленинский район, Ленина, д.51	Пермский край, г. Пермь, Ленинский район, Ленина, д.51	Государственный контракт ВОЗНИКНОВЕНИЕ ИСКЛ. ПРАВА №9/ОК-2018 от 24.04.2018	02.04.2019		9660	9660

124	Интернет-сайт "Академия первых" academy-1.ru (Сайт)		Государственное бюджетное образовательное учреждение "Академия первых"	Государственное бюджетное образовательное учреждение "Академия первых"	Пермский край, г. Пермь, ул. Куйбышева, д. 14	Пермский край, г. Пермь, ул. Куйбышева, д. 14	Письмо ВОЗНИКНОВЕНИЕ ИСКЛ. ПРАВА №30 от 21.01.2022	23.12.2021			0	0
125	Интернет-сайт (Сайт)		Государственное бюджетное образовательное учреждение "Чайковский индустриальный колледж"	Государственное бюджетное профессиональное образовательное учреждение "Чайковский индустриальный колледж"	Пермский край, г. Чайковский, ул. Ленина, д. 75	Пермский край, г. Чайковский, ул. Ленина, д. 75	Протокол заседания ВОЗНИКНОВЕНИЕ ИСКЛ. ПРАВА №90 от 03.09.2021	03.09.2021			0	0
126	Интернет-сайт "Авиатехникум" (Сайт)		Краевое государственное автономное профессиональное образовательное учреждение "Пермский авиационный техникум им. А.Д. Швецова"	Краевое государственное автономное профессиональное образовательное учреждение "Пермский авиационный техникум им. А.Д. Швецова"	Пермский край, г. Пермь, ул. Луначарского, д. 24	Пермский край, г. Пермь, ул. Луначарского, д. 24	Договор ВОЗНИКНОВЕНИЕ ИСКЛ. ПРАВА №07/03-2020 от 16.04.2020	01.12.2021			128	102,40004
127	Государственная региональная ИС обеспечения градостроительной деятельности ПК (Информационная система)		Министерство информационного развития и связи Пермского края	Министерство информационного развития и связи Пермского края	Пермский край, г. Пермь, Ленинский район, Ленина, д. 51	Пермский край, г. Пермь, Ленинский район, Ленина, д. 51	Государственный контракт ВОЗНИКНОВЕНИЕ ИСКЛ. ПРАВА №16/ОК-2019 от 03.06.2019	06.06.2020			65838,65	65838,65
128	Информационная система "Единая платформа сайтов органов государственной власти ПК" (Информационная система)		Министерство информационного развития и связи Пермского края	Министерство информационного развития и связи Пермского края	Пермский край, г. Пермь, Ленинский район, Ленина, д. 51	Пермский край, г. Пермь, Ленинский район, Ленина, д. 51	Государственный контракт ВОЗНИКНОВЕНИЕ ИСКЛ. ПРАВА №31/ОК-2019 от 13.09.2019	24.12.2019			4980	4980
129	Информационная система "Автоматизированная информационная система аналитики больших массивов мультиотраслевых и гетерогенных данных" (Информационная система)		Министерство информационного развития и связи Пермского края	Министерство информационного развития и связи Пермского края	Пермский край, г. Пермь, Ленинский район, Ленина, д. 51	Пермский край, г. Пермь, Ленинский район, Ленина, д. 51	Государственный контракт ВОЗНИКНОВЕНИЕ ИСКЛ. ПРАВА №46/ОК-2019 от 20.11.2019	14.05.2020			19971	19971
130	Информационная система "Спортивное Прикамье" (Информационная система)		Министерство информационного развития и связи Пермского края	Министерство информационного развития и связи Пермского края	Пермский край, г. Пермь, Ленинский район, Ленина, д. 51	Пермский край, г. Пермь, Ленинский район, Ленина, д. 51	Государственный контракт ВОЗНИКНОВЕНИЕ ИСКЛ. ПРАВА №6/ОК-2020 от 07.04.2020	13.12.2020			5980	5980
131	Автоматизированная информационная система мониторинга и управления строительной отраслью Пермского края (Информационная система)		Министерство информационного развития и связи Пермского края	Министерство информационного развития и связи Пермского края	Пермский край, г. Пермь, Ленинский район, Ленина, д. 51	Пермский край, г. Пермь, Ленинский район, Ленина, д. 51	Государственный контракт ВОЗНИКНОВЕНИЕ ИСКЛ. ПРАВА №22ОК-2018 от 22.08.2018	08.05.2020			89813	89813
132	Сайт колледжа (Сайт)		Государственное бюджетное профессиональное образовательное учреждение "Пермский машиностроительный колледж"	Государственное бюджетное профессиональное образовательное учреждение "Пермский машиностроительный колледж"	Пермский край, г. Пермь, ул. Репина, д. 76	Пермский край, г. Пермь, ул. Репина, д. 76	Письмо ВОЗНИКНОВЕНИЕ ИСКЛ. ПРАВА №648 от 29.12.2021	09.09.2021			50	50

133	Логотип "Пермь" (знак обслуживания)		Государственное краевое бюджетное учреждение культуры "Музей современного искусства" ПЕРММ	Государственное краевое бюджетное учреждение культуры "Музей современного искусства" ПЕРММ	Пермский край, г. Пермь, Бульвар Гагарина, д. 24	Пермский край, г. Пермь, Мотовилихинский район, Бульвар Гагарина, д. 24	Государственный контракт ВОЗНИКНОВЕНИЕ ИСКЛ. ПРАВА №16/ЛАА-20 от 09.09.2020	10.09.2020		0	0
134	Тотальная инсталляция в рамках временной выставки "Персональная выставка Петра Стабровского" (произведение искусства)		Государственное краевое бюджетное учреждение культуры "Музей современного искусства" ПЕРММ	Государственное краевое бюджетное учреждение культуры "Музей современного искусства" ПЕРММ	Пермский край, г. Пермь, Бульвар Гагарина, д. 24	Пермский край, г. Пермь, Мотовилихинский район, Бульвар Гагарина, д. 24	Государственный контракт ВОЗНИКНОВЕНИЕ ИСКЛ. ПРАВА №01ПИ/09/2021 от 30.09.2021	24.11.2021		242	217,59668
135	Фотографическое произведение в рамках подготовки и открытия выставки "Работа в черном" (произведение искусства)		Государственное краевое бюджетное учреждение культуры "Музей современного искусства" ПЕРММ	Государственное краевое бюджетное учреждение культуры "Музей современного искусства" ПЕРММ	Пермский край, г. Пермь, Бульвар Гагарина, д. 24	Пермский край, г. Пермь, Мотовилихинский район, Бульвар Гагарина, д. 24	Государственный контракт ВОЗНИКНОВЕНИЕ ИСКЛ. ПРАВА №03ПИ/08/2021 от 17.08.2021	07.09.2021		0	0
136	Дизайн макетов и фирменного стиля в рамках выставки "Весна. Лето. Осень" (изобретение)		Государственное краевое бюджетное учреждение культуры "Музей современного искусства" ПЕРММ	Государственное краевое бюджетное учреждение культуры "Музей современного искусства" ПЕРММ	Пермский край, г. Пермь, Бульвар Гагарина, д. 24	Пермский край, г. Пермь, Мотовилихинский район, Бульвар Гагарина, д. 24	Государственный контракт ВОЗНИКНОВЕНИЕ ИСКЛ. ПРАВА №01Ф-13/10 от 13.10.2021	18.10.2021		0	0
137	Художественная концепция проекта "Поэма о рабочке" (произведение искусства)		Государственное краевое бюджетное учреждение культуры "Музей современного искусства" ПЕРММ	Государственное краевое бюджетное учреждение культуры "Музей современного искусства" ПЕРММ	Пермский край, г. Пермь, Бульвар Гагарина, д. 24	Пермский край, г. Пермь, Мотовилихинский район, Бульвар Гагарина, д. 24	Государственный контракт ВОЗНИКНОВЕНИЕ ИСКЛ. ПРАВА №01ПИ/08/300 от 17.08.2021	19.12.2021		500	449,99996
138	Фотографии "Пресс-конференция выставки "Видео#Россия", 2013 г." (произведение искусства)		Государственное краевое бюджетное учреждение культуры "Музей современного искусства" ПЕРММ	Государственное краевое бюджетное учреждение культуры "Музей современного искусства" ПЕРММ	Пермский край, г. Пермь, Бульвар Гагарина, д. 24	Пермский край, г. Пермь, Мотовилихинский район, Бульвар Гагарина, д. 24	Государственный контракт ВОЗНИКНОВЕНИЕ ИСКЛ. ПРАВА №11/2021 от 18.11.2021	24.11.2021		0	0
139	Фотографии "Открытие и экспозиция выставочного проекта "Анонимус", 2012 (произведение искусства)		Государственное краевое бюджетное учреждение культуры "Музей современного искусства" ПЕРММ	Государственное краевое бюджетное учреждение культуры "Музей современного искусства" ПЕРММ	Пермский край, г. Пермь, Бульвар Гагарина, д. 24	Пермский край, г. Пермь, Мотовилихинский район, Бульвар Гагарина, д. 24	Государственный контракт ВОЗНИКНОВЕНИЕ ИСКЛ. ПРАВА №11/2021 от 18.11.2021	24.11.2021		0	0
140	Фотографии "Открытие, экспозиция выставки "Родина", 2011 г. (произведение искусства)		Государственное краевое бюджетное учреждение культуры "Музей современного искусства" ПЕРММ	Государственное краевое бюджетное учреждение культуры "Музей современного искусства" ПЕРММ	Пермский край, г. Пермь, Бульвар Гагарина, д. 24	Пермский край, г. Пермь, Мотовилихинский район, Бульвар Гагарина, д. 24	Государственный контракт ВОЗНИКНОВЕНИЕ ИСКЛ. ПРАВА №11/2021 от 18.11.2021	24.11.2021		0	0
141	Презентация каталога "Бумеранг. Пермское биеннале графики" (произведение искусства)		Государственное краевое бюджетное учреждение культуры "Музей современного искусства" ПЕРММ	Государственное краевое бюджетное учреждение культуры "Музей современного искусства" ПЕРММ	Пермский край, г. Пермь, Бульвар Гагарина, д. 24	Пермский край, г. Пермь, Мотовилихинский район, Бульвар Гагарина, д. 24	Государственный контракт ВОЗНИКНОВЕНИЕ ИСКЛ. ПРАВА №11/2021 от 18.11.2021	24.11.2021		0	0
142	Фотографии "Лекция "Artmix", 2010 г." (произведение искусства)		Государственное краевое бюджетное учреждение культуры "Музей современного искусства" ПЕРММ	Государственное краевое бюджетное учреждение культуры "Музей современного искусства" ПЕРММ	Пермский край, г. Пермь, Бульвар Гагарина, д. 24	Пермский край, г. Пермь, Мотовилихинский район, Бульвар Гагарина, д. 24	Государственный контракт ВОЗНИКНОВЕНИЕ ИСКЛ. ПРАВА №11/2021 от 18.11.2021	24.11.2021		0	0

153	Фотографии "Лекция "Коллаж в современном искусстве", 2010г." (произведение искусства)		Государственное краевое бюджетное учреждение культуры "Музей современного искусства" ПЕРММ	Государственное краевое бюджетное учреждение культуры "Музей современного искусства" ПЕРММ	Пермский край, г.Пермь, Бульвар Гагарина, д.24	Пермский край, г.Пермь, Мотовилихинский район, Бульвар Гагарина, д.24	Государственный контракт ВОЗНИКНОВЕНИЕ ИСКЛ.ПРАВА №11/2021 от 18.11.2021	24.11.2021			0	0
154	Фотографии "Выставка "Первая коллекция.Причины и связи" (произведение искусства)		Государственное краевое бюджетное учреждение культуры "Музей современного искусства" ПЕРММ	Государственное краевое бюджетное учреждение культуры "Музей современного искусства" ПЕРММ	Пермский край, г.Пермь, Бульвар Гагарина, д.24	Пермский край, г.Пермь, Мотовилихинский район, Бульвар Гагарина, д.24	Государственный контракт ВОЗНИКНОВЕНИЕ ИСКЛ.ПРАВА №11/2021 от 18.11.2021	24.11.2021			0	0
155	Фотографии "Выставка "Искусство для людей", 2015 г." (произведение искусства)		Государственное краевое бюджетное учреждение культуры "Музей современного искусства" ПЕРММ	Государственное краевое бюджетное учреждение культуры "Музей современного искусства" ПЕРММ	Пермский край, г.Пермь, Бульвар Гагарина, д.24	Пермский край, г.Пермь, Мотовилихинский район, Бульвар Гагарина, д.24	Государственный контракт ВОЗНИКНОВЕНИЕ ИСКЛ.ПРАВА №11/2021 от 18.11.2021	24.11.2021			0	0
156	Фотографии "Открытие выставки "Мои университеты", 2016 г." (произведение искусства)		Государственное краевое бюджетное учреждение культуры "Музей современного искусства" ПЕРММ	Государственное краевое бюджетное учреждение культуры "Музей современного искусства" ПЕРММ	Пермский край, г.Пермь, Бульвар Гагарина, д.24	Пермский край, г.Пермь, Мотовилихинский район, Бульвар Гагарина, д.24	Государственный контракт ВОЗНИКНОВЕНИЕ ИСКЛ.ПРАВА №11/2021 от 18.11.2021	24.11.2021			0	0
157	Фотографии "Арт-объекты "Пермские ворота", "Скарабей", "Черный ангел", 2011 г." (произведение искусства)		Государственное краевое бюджетное учреждение культуры "Музей современного искусства" ПЕРММ	Государственное краевое бюджетное учреждение культуры "Музей современного искусства" ПЕРММ	Пермский край, г.Пермь, Бульвар Гагарина, д.24	Пермский край, г.Пермь, Мотовилихинский район, Бульвар Гагарина, д.24	Государственный контракт ВОЗНИКНОВЕНИЕ ИСКЛ.ПРАВА №11/2021 от 18.11.2021	24.11.2021			0	0
158	Фотографии "Мастер-класс "Workshop", 2012 г. (произведение искусства)		Государственное краевое бюджетное учреждение культуры "Музей современного искусства" ПЕРММ	Государственное краевое бюджетное учреждение культуры "Музей современного искусства" ПЕРММ	Пермский край, г.Пермь, Бульвар Гагарина, д.24	Пермский край, г.Пермь, Мотовилихинский район, Бульвар Гагарина, д.24	Государственный контракт ВОЗНИКНОВЕНИЕ ИСКЛ.ПРАВА №11/2021 от 18.11.2021	24.11.2021			0	0
159	Фотографии "Открытие выставки "Я люблю П", 2010 г." (произведение искусства)		Государственное краевое бюджетное учреждение культуры "Музей современного искусства" ПЕРММ	Государственное краевое бюджетное учреждение культуры "Музей современного искусства" ПЕРММ	Пермский край, г.Пермь, Бульвар Гагарина, д.24	Пермский край, г.Пермь, Мотовилихинский район, Бульвар Гагарина, д.24	Государственный контракт ВОЗНИКНОВЕНИЕ ИСКЛ.ПРАВА №11/2021 от 18.11.2021	24.11.2021			0	0
160	Фотографии "Выставка-презентация мебели, разработанной Пермским центром развития дизайна, 2010 г." (произведение искусства)		Государственное краевое бюджетное учреждение культуры "Музей современного искусства" ПЕРММ	Государственное краевое бюджетное учреждение культуры "Музей современного искусства" ПЕРММ	Пермский край, г.Пермь, Бульвар Гагарина, д.24	Пермский край, г.Пермь, Мотовилихинский район, Бульвар Гагарина, д.24	Государственный контракт ВОЗНИКНОВЕНИЕ ИСКЛ.ПРАВА №11/2021 от 18.11.2021	24.11.2021			0	0
161	Фотографии "Творческая встреча с дизайнером и художником Андреем Люблинским, 2011 г." (произведение искусства)		Государственное краевое бюджетное учреждение культуры "Музей современного искусства" ПЕРММ	Государственное краевое бюджетное учреждение культуры "Музей современного искусства" ПЕРММ	Пермский край, г.Пермь, Бульвар Гагарина, д.24	Пермский край, г.Пермь, Мотовилихинский район, Бульвар Гагарина, д.24	Государственный контракт ВОЗНИКНОВЕНИЕ ИСКЛ.ПРАВА №11/2021 от 18.11.2021	24.11.2021			0	0
162	Информационный ресурс "Доступная среда" Пермского края ("Карта доступности") (Информационная система)		Министерство социального развития Пермского края	Министерство социального развития Пермского края	Пермский край, г.Пермь, ул.Ленина, д.51, помещ.336	Пермский край, г.Пермь, ул.Ленина, д.51, помещ.326	Государственный контракт ВОЗНИКНОВЕНИЕ ИСКЛ.ПРАВА №924 от 10.12.2014	29.04.2015			0	390,14167

163	Единая автоматизированная информационная система "Социальный регистр населения" (Информационная система)		Министерство социального развития Пермского края	Министерство социального развития Пермского края	Пермский край, г.Пермь, ул.Ленина, д.51, помещ. 336	Пермский край, г.Пермь, ул.Ленина, д.51, помещ. 326	Государственный контракт ВОЗНИКНОВЕНИЕ ИСКЛ. ПРАВА №438 (0575-04/С) от 03.12.2004	26.11.2021		0	12835,66
164	Программный продукт ЕМСЗ ПК "ПроМед" (Программный продукт)		Министерство здравоохранения Пермского края	Министерство здравоохранения Пермского края	Пермский край, г.Пермь, ул.Ленина, д.51	Пермский край, г.Пермь, ул.Ленина, д.51	Договор ВОЗНИКНОВЕНИЕ ИСКЛ.ПРАВА Невысключительные права от 16.03.2021	16.03.2021		227374,4877	323611,6449
165	Корпоративный сайт ГКУЗ "ПКЦ СПИД и ИЗ" (Сайт)		Государственное казенное учреждение здравоохранения Пермского края "Пермский краевой центр по профилактике и борьбе со СПИД и инфекционными заболеваниями"	Государственное казенное учреждение здравоохранения Пермского края "Пермский краевой центр по профилактике и борьбе со СПИД и инфекционными заболеваниями"	Пермский край, г.Пермь, ул.Архитектора Связьева, д.21	Пермский край, г.Пермь, ул.Архитектора Связьева, д.21	Договор ВОЗНИКНОВЕНИЕ ИСКЛ.ПРАВА №1310/2С от 10.10.2013	01.07.2017		31,6575	25,9875
166	Сайт больницы https://gdkb3-perm.ru/ (Сайт)		Государственное бюджетное учреждение здравоохранения Пермского края "Городская детская клиническая больница №3 имени Корюкиной Ирины Петровны"	Государственное бюджетное учреждение здравоохранения Пермского края "Городская детская клиническая больница №3 имени Корюкиной Ирины Петровны"	Пермский край, г.Пермь, ул.Ленина, д.13	Пермский край, г.Пермь, ул.Ленина, д.13	Договор ВОЗНИКНОВЕНИЕ ИСКЛ.ПРАВА №567 от 01.10.2019	02.10.2019		0	0
167	Социальный ролик (Аудиовизуальное произведение)		Государственное бюджетное учреждение здравоохранения Пермского края "Городская детская клиническая больница №3 имени Корюкиной Ирины Петровны"	Государственное бюджетное учреждение здравоохранения Пермского края "Городская детская клиническая больница №3 имени Корюкиной Ирины Петровны"	Пермский край, г.Пермь, ул.Ленина, д.13	Пермский край, г.Пермь, ул.Ленина, д.13	Договор ВОЗНИКНОВЕНИЕ ИСКЛ.ПРАВА №035/16/20 от 27.05.2016	07.07.2016		0	0
168	Веб-сайт (Сайт)		Государственное бюджетное учреждение здравоохранения Пермского края "Пермский краевой центр дезинфектологии"	Государственное бюджетное учреждение здравоохранения Пермского края "Пермский краевой центр дезинфектологии"	Пермский край, г.Пермь, ул.Маршрутная, д.5	г.Пермь, ул.Маршрутная, д.5	Договор ВОЗНИКНОВЕНИЕ ИСКЛ.ПРАВА №б/н от 30.12.2021	30.12.2021		0	0
169	Единая архивная информационная система Пермского края "Архивы Прикамья" (Информационная система)		Агентство по делам архивов Пермского края	Агентство по делам архивов Пермского края	Пермский край, г.Пермь, ул.Куйбышева, д.14, помещ. 34	Пермский край, г.Пермь, ул.Куйбышева, д.14, помещ. 34	Государственный контракт 25/ЭА-2020 от 04.06.2020 ВОЗНИКНОВЕНИЕ ИСКЛ.ПРАВА	29.10.2021		0	14675,39192
170	Неигровой фильм "Хор" (произведение искусства)		Государственное краевое бюджетное учреждение культуры "Пермский государственный краевой клуб-киноцентр "Пермская Синематека"	Государственное краевое бюджетное учреждение культуры "Пермский государственный краевой клуб-киноцентр "Пермская Синематека"	Пермский край, г.Пермь, ул.Пионерская, д.17	Пермский край, г.Пермь, Свердловский район, ул.Пионерская, д.17	Договор 266-П-2021 от 20.12.2021 ВОЗНИКНОВЕНИЕ ИСКЛ.ПРАВА	27.12.2021		0	2658,98564

171	Электронный ресурс в сети Интернет в рамках проекта "Чердынское междуречье" (Информационная система)	Государственное краевое бюджетное учреждение культуры "Чердынский краеведческий музей им. А.С. Пушкина"	Государственное краевое бюджетное учреждение культуры "Чердынский краеведческий музей им. А.С. Пушкина"			Договор 22 от 01.03.2022 ВОЗНИКНОВЕНИЕ ИСКЛ.ПРАВА	30.03.2022			0	0
172	Товарный знак "Сцена молот" (товарный знак)	Государственное краевое бюджетное учреждение культуры "Пермский академический Театр - Театр"	Государственное краевое бюджетное учреждение культуры "Пермский академический Театр - Театр"	Пермский край, г.Пермь, ул.Ленина, д.53	Пермский край, г.Пермь, Ленинский район, ул.Ленина, д.53	Свидетельство 462783 от 07.06.2021 ВОЗНИКНОВЕНИЕ ИСКЛ.ПРАВА	07.06.2011	07.06.1931		0	0
173	Товарный знак "Пермский академический "Театр-Театр" (товарный знак)	Государственное краевое бюджетное учреждение культуры "Пермский академический Театр - Театр"	Государственное краевое бюджетное учреждение культуры "Пермский академический Театр - Театр"	Пермский край, г.Пермь, ул.Ленина, д.53	Пермский край, г.Пермь, Ленинский район, ул.Ленина, д.53	Свидетельство 462782 от 07.06.2021 ВОЗНИКНОВЕНИЕ ИСКЛ.ПРАВА	07.06.2011	07.06.1931		0	0
174	Товарный знак "Государственный архив Пермского края" (товарный знак)	Государственное краевое бюджетное учреждение "Государственный архив Пермского края"	Государственное краевое бюджетное учреждение "Государственный архив Пермского края"	Пермский край, г.Пермь, ул.Студенческая, д.36	Пермский край, г.Пермь, ул.Студенческая, д.36	Свидетельство 682093 от 15.11.2017 ВОЗНИКНОВЕНИЕ ИСКЛ.ПРАВА	15.11.2018	15.11.2027		0	0
175	Исключительные права на рекламный аудиопроduct (Рекламный ролик. Фест ЭКОПИКНИК) (Аудиовизуальное произведение)	Государственное краевое бюджетное учреждение культуры "Пермский краеведческий музей"	Государственное краевое бюджетное учреждение культуры "Пермский краеведческий музей"	Пермский край, г.Пермь, ул.Монастырская, д.11	Пермский край, г.Пермь, Ленинский район, ул.Монастырская, д.11	Договор 827/28/08/20 от 08.09.2020 ВОЗНИКНОВЕНИЕ ИСКЛ.ПРАВА	30.09.2020			0	0
176	"Корпоративный портал Министерства социального развития Пермского края" (Информационная система)	Министерство социального развития Пермского края	Министерство социального развития Пермского края	Пермский край, г.Пермь, ул.Ленина, д.51, помещ.336	Пермский край, г.Пермь, ул.Ленина, д.51, помещ.326	Договор 1110100186 от 30.11.2011 ВОЗНИКНОВЕНИЕ ИСКЛ.ПРАВА	26.11.2021			0	96,76
177	Музыкальное произведение с целью пропaганды комплекса "Готов к труду и обороне" (Аудиовизуальное произведение)	Государственное бюджетное профессиональное образовательное учреждение "Колледж олимпийского резерва Пермского края"	Государственное бюджетное профессиональное образовательное учреждение "Колледж олимпийского резерва Пермского края"	Пермский край, г.Пермь, ул.Сибирская, д.55	Пермский край, г.Пермь, ул.Сибирская, д.55	Акт приема-передачи произведения от 04.04.2022 ВОЗНИКНОВЕНИЕ ИСКЛ.ПРАВА	04.04.2022			0	0
178	Модель организации и сопровождения ранней профориентации обучающихся 6-11 классов общеобразовательных организаций (Научно-исследовательская работа (исключительное пр))	Государственное автономное учреждение дополнительного профессионального образования "Институт развития образования Пермского края"	Государственное автономное учреждение дополнительного профессионального образования "Институт развития образования Пермского края"	Пермский край, г.Пермь, ул.Екатерининская, д.210	Пермский край, г.Пермь, ул.Екатерининская, д.210	Договор ВОЗНИКНОВЕНИЕ ИСКЛ.ПРАВА №21-92/2021 от 31.05.2021	14.07.2022			0	161,95837

179	Модели цифрового профиля обучающегося, педагога и руководителя образовательной организации для поддержки деятельности по цифровой трансляции системы общего образования Пермского края в части развития "РИКС ЭПОС. Школа" и ее подсистемы. (Научно-исследовательская работа (исключительное пр)		Государственное автономное учреждение дополнительного профессионального образования "Институт развития образования Пермского края"	Государственное автономное учреждение дополнительного профессионального образования "Институт развития образования Пермского края"	Пермский край, г.Пермь, ул.Екатерининская, д.210	Пермский край, г.Пермь, ул.Екатерининская, д.210	Договор ВОЗНИКНОВЕНИЕ ИСКЛ.ПРАВА №21-95/2021 от 02.06.2021	10.06.2022			0	230,75
180	внедрение системы 1С-Битрикс24. Корпоративный портал. (Информационная система)		Государственное бюджетное учреждение Пермского края " Центр информационного развития Пермского края"	Государственное бюджетное учреждение Пермского края " Центр информационного развития Пермского края"	Пермский край, г.Пермь, Ленинский район, ул.Монастырская, д.14	Пермский край, г.Пермь, Ленинский район, ул.Монастырская, д.14, офис 649	Гражданско-правовой договор № 74МЗ-2021 от 23.12.2021 ВОЗНИКНОВЕНИЕ ИСКЛ.ПРАВА	14.02.2022			0	599,6
181	Аудиоролик для радио (хронометраж 10,15,20 секунд) (Аудиовизуальное произведение)		Государственное краевое бюджетное учреждение "Центр спортивной подготовки Пермского края"	Государственное краевое бюджетное учреждение "Центр спортивной подготовки Пермского края"	Пермский край, г.Пермь, ш.Космонавтов, д.158а	Пермский край, г.Пермь, ш.Космонавтов, д.158а	Договор 02-223-22 от 10.02.2022 ВОЗНИКНОВЕНИЕ ИСКЛ.ПРАВА	12.02.2022			0	0
182	Рекламный видеоролик (хронометраж 20 секунд) (вещание организации кабельного вещания)		Государственное краевое бюджетное учреждение "Центр спортивной подготовки Пермского края"	Государственное краевое бюджетное учреждение "Центр спортивной подготовки Пермского края"	Пермский край, г.Пермь, ш.Космонавтов, д.158а	Пермский край, г.Пермь, ш.Космонавтов, д.158а	Договор 02-223-22 от 10.02.2022 ВОЗНИКНОВЕНИЕ ИСКЛ.ПРАВА	12.02.2022			0	0
183	"Разработка модели расчета ставок арендной платы за земельные участки на территории Пермского края, предоставляемые без торгов, в целях актуализации действующих ставок на основе принципа экономической обоснованности определения арендной платы" (Научно-исследовательская работа (исключительное пр)		Министерство по управлению имуществом и градостроительной деятельности Пермского края	Министерство по управлению имуществом и градостроительной деятельности Пермского края	Пермский край, г.Пермь, ул.Сибирская, д.30а	Пермский край, г.Пермь, ул.Сибирская, д.30а	Государственный контракт 015620000992100034 8/31-07-8.1-37 от 12.07.2021 ВОЗНИКНОВЕНИЕ ИСКЛ.ПРАВА	09.09.2021			0	4990
184	Презентационный фильм VIII Открытого Регионального чемпионата "Молодые профессионалы" (WorldSkills Russia) Пермского края 2022 (произведение искусства)		Государственное бюджетное профессиональное образовательное учреждение "Пермский техникум промышленных и информационных технологий им. Б.Г. Изгагина"	Государственное профессиональное образовательное учреждение "Пермский техникум промышленных и информационных технологий им. Б.Г. Изгагина"	Пермский край, г.Пермь, пр-кт.Комсомольский, д.91	Пермский край, Свердловский район, пр-кт.Комсомольский, д.91	Договор 10-02 от 10.02.2022 ВОЗНИКНОВЕНИЕ ИСКЛ.ПРАВА	12.02.2022			0	0
185	Видеоролик краевой смены Российского движения школьников "Пермская душа" (Видеовизитки)		Государственное учреждение дополнительного образования "Пермский краевой центр "Муравейник"	Государственное учреждение дополнительного образования "Пермский краевой центр "Муравейник"	Пермский край, г.Пермь, ул.Пушкина, д.76	Пермский край, г.Пермь, ул.Пушкина, д.76	Письмо 01-03/537 от 20.07.2022 ВОЗНИКНОВЕНИЕ ИСКЛ.ПРАВА				0	0

186	Работы по разработке предложений к разделу "Об обеспечении сохранности объекта культурного наследия "Кунгур-Кремль и посад, поселения" для проектной документации "Устройство и оснащение спортивной площадки (Научно-исследовательская работа (исключительное пр)		Государственное бюджетное учреждение общежитиями среднего профессионального образования Пермского края"	Государственное бюджетное учреждение общежитиями среднего профессионального образования Пермского края"	Пермский край, г.Пермь, ул.Рабоче-Крестьянская, д.21	Пермский край, г.Пермь, Свердловский район, ул.Рабоче-Крестьянская, д.21	Договор №34 от 23.05.2022	10.06.2022			0	96,68073
187	Видеоматериал для документального фильма "Сериял об истории Перми" (Аудиовизуальное произведение)		Государственное краевое бюджетное учреждение культуры "Пермский государственный краевой клуб-киноцентр "Пермская Синематека"	Государственное краевое бюджетное учреждение культуры "Пермский государственный краевой клуб-киноцентр "Пермская Синематека"	Пермский край, г.Пермь, ул.Пионерская, д.17	Пермский край, г.Пермь, Свердловский район, ул.Пионерская, д.17	Договор об отчуждении исключительного права от 13.12.2022 ВОЗНИКНОВЕНИЕ ИСКЛ.ПРАВА	13.12.2022			0	1272,41
188	Рукопись учебников для изучения коми-пермяцкого языка (произведение литературы)		Государственное автономное учреждение дополнительного образования "Институт развития образования Пермского края"	Государственное автономное учреждение дополнительного образования "Институт развития образования Пермского края"	Пермский край, г.Пермь, ул.Екатерининская, д.210	Пермский край, г.Пермь, ул.Екатерининская, д.210	Договор ВОЗНИКНОВЕНИЕ ИСКЛ.ПРАВА №21-123/2022 от 12.05.2022	30.11.2022			0	450
189	7 (семь) видеосоветов в рамках одной тематической рубрики, направленных на повышение уровня информированности населения (Аудиовизуальное произведение)		Государственное автономное учреждение дополнительного образования "Институт развития образования Пермского края"	Государственное автономное учреждение дополнительного образования "Институт развития образования Пермского края"	Пермский край, г.Пермь, ул.Екатерининская, д.210	Пермский край, г.Пермь, ул.Екатерининская, д.210	Договор ВОЗНИКНОВЕНИЕ ИСКЛ.ПРАВА №21-205/2021 от 20.12.2021	29.07.2022			0	291,66665
190	Научно-исследовательская работа "Схема и программа развития электроэнергетики Пермского края 2023-2027" (Научно-исследовательская работа (исключительное пр)		Министерство тарифного регулирования и энергетики Пермского края	Министерство тарифного регулирования и энергетики Пермского края	Пермский край, г.Пермь, Свердловский район, ул.Куйбышева, д.14, этаж 6	г.Пермь, ул.Куйбышева, д.14	Государственный контракт 39.21 от 17.12.2021 ВОЗНИКНОВЕНИЕ ИСКЛ.ПРАВА	15.04.2022			0	3422
191	Научно-исследовательская работа по разработке стратегии развития агропромышленного комплекса Пермского края (Научно-исследовательская работа (исключительное пр)		Министерство агропромышленного комплекса Пермского края	Министерство агропромышленного комплекса Пермского края	Пермский край, г.Пермь, б-р.Гагарина, д.10	Пермский край, г.Пермь, Мотовилихинский район, б-р.Гагарина, д.10	Государственный контракт 26/2021-02 от 29.06.2021 ВОЗНИКНОВЕНИЕ ИСКЛ.ПРАВА	14.11.2022			0	6805,55556
192	"Видеоархив Пермского края" в рамках проекта "Создание киновидеоархива "Пермь как фильм" (Информационная система)		Государственное краевое бюджетное учреждение культуры "Пермский государственный краевой клуб-киноцентр "Пермская Синематека"	Государственное краевое бюджетное учреждение культуры "Пермский государственный краевой клуб-киноцентр "Пермская Синематека"	Пермский край, г.Пермь, ул.Пионерская, д.17	Пермский край, г.Пермь, Свердловский район, ул.Пионерская, д.17	Договор 171-П-2022 от 03.10.2022 ВОЗНИКНОВЕНИЕ ИСКЛ.ПРАВА	27.12.2022			0	1860

193	Научно-исследовательская работа по разработке проекта Стратегии развития туризма в Пермском крае на период до 2035 года (Научно-исследовательская работа (исключительное пр))		Министерство по туризму и молодежной политике Пермского края	Министерство по туризму и молодежной политике Пермского края	Пермский край, г.Пермь, Ленинский район, пл.Советская, д.64	Пермский край, г.Пермь, Ленинский район, пл.Советская, д.64	Государственный контракт 015650000721000003 от 28.10.2021 ВОЗНИКНОВЕНИЕ ИСКЛ.ПРАВА	18.11.2022			0	972.22222	
194	Товарный знак "Медведь" (белый, красный) (товарный знак)		Администрация губернатора Пермского края	Администрация губернатора Пермского края	Пермский край, г.Пермь, ул.Куйбышева, д.14	Пермский край, г.Пермь, ул.Куйбышева, д.14	Свидетельство 893715 от 21.06.2022 ВОЗНИКНОВЕНИЕ ИСКЛ.ПРАВА	21.06.2022	21.06.2032		0	120,95	
195	Товарный знак "Медведь" (красный, белый) (товарный знак)		Администрация губернатора Пермского края	Администрация губернатора Пермского края	Пермский край, г.Пермь, ул.Куйбышева, д.14	Пермский край, г.Пермь, ул.Куйбышева, д.14	Свидетельство 893716 от 21.06.2022 ВОЗНИКНОВЕНИЕ ИСКЛ.ПРАВА	21.06.2022	21.06.2032		0	120,95	
196	Товарный знак "Пермь Великая" (цветной) (товарный знак)		Администрация губернатора Пермского края	Администрация губернатора Пермского края	Пермский край, г.Пермь, ул.Куйбышева, д.14	Пермский край, г.Пермь, ул.Куйбышева, д.14	Свидетельство 899840 от 17.01.2022 ВОЗНИКНОВЕНИЕ ИСКЛ.ПРАВА	17.01.2022	17.01.2032		0	0	
197	"Прототип Архитектурного стандарта в области информационно-коммуникационных технологий Пермского края" (Научно-исследовательская работа (исключительное пр))		Государственное бюджетное учреждение Пермского края "Центр информационного развития Пермского края"	Государственное бюджетное учреждение Пермского края "Центр информационного развития Пермского края"	Пермский край, г.Пермь, Ленинский район, ул.Монастырская, д.14	Пермский край, г.Пермь, Ленинский район, ул.Монастырская, д.14, офис 649	Договор 89М3-2022 от 18.10.2022 ВОЗНИКНОВЕНИЕ ИСКЛ.ПРАВА	05.12.2022			0	590	
198	Разработка Единой цифровой платформы управления регионом Пермского края (Научно-исследовательская работа (исключительное пр))		Государственное бюджетное учреждение Пермского края "Центр информационного развития Пермского края"	Государственное бюджетное учреждение Пермского края "Центр информационного развития Пермского края"	Пермский край, г.Пермь, Ленинский район, ул.Монастырская, д.14	Пермский край, г.Пермь, Ленинский район, ул.Монастырская, д.14, офис 649	Договор 9М3-2022 от 15.02.2022 ВОЗНИКНОВЕНИЕ ИСКЛ.ПРАВА	09.03.2022			0	595	
199	"Разработка стратегии цифровой трансформации Пермского края, документов по ее реализации и ее цифрового двойника" (Научно-исследовательская работа (исключительное пр))		Государственное бюджетное учреждение Пермского края "Центр информационного развития Пермского края"	Государственное бюджетное учреждение Пермского края "Центр информационного развития Пермского края"	Пермский край, г.Пермь, Ленинский район, ул.Монастырская, д.14	Пермский край, г.Пермь, Ленинский район, ул.Монастырская, д.14, офис 649	Договор 565-ОКЭФ/2021 от 13.09.2022 ВОЗНИКНОВЕНИЕ ИСКЛ.ПРАВА	28.12.2021			0	56632.32324	
200	Система автоматизации законодательной деятельности Законодательного Собрания (Информационная система)		Законодательное Собрание Пермского края	Законодательное Собрание Пермского края	Пермский край, г.Пермь, ул.Ленина, д.51	Пермский край, г.Пермь, ул.Ленина, д.51	Государственный контракт 0156200002822000052 от 09.09.2022 ВОЗНИКНОВЕНИЕ ИСКЛ.ПРАВА	20.12.2022			0	0	
Всего												1008099,77932	1174854,70

Министр по управлению имуществом и градостроительной деятельности Пермского края



Л.Г. Ведерникова

Реестр земельных участков (долей земельных участков), находящихся в собственности Пермского края за 2022 год

раздел V

№ п/п	Кадастровый номер земельного участка	Адрес местонахождения земельного участка	Категория земель	Площадь земельного участка, кв.м.	Вид разрешенного использования земельного участка	Кадастровая стоимость земельного участка, тыс.руб.	Сведения о правообладателе	Основание включения / исключения в отчетном периоде (дата, №, наименование НПА, причина)
	2	3	4	5	6	7	8	9
1.1. Органы государственной власти Пермского края								
1.1.1	59:14:0161033:21	Пермский край, Березовский муниципальный округ, с. Березовка, ул.Центральная, д.4	ЗЕМЛИ НАСЕЛЕННЫХ ПУНКТОВ	850	под зданием, для иных видов использования, характерных для населенных пунктов	797,0195	Агентство по делам юстиции и мировых судей Пермского края	Собственность ПК (Распоряжения № 137-р от 02.04.2020, Акт № . от 16.04.2020, Свидетельство № 59:14:0161033:21-59/088/2020-3 от 22.05.2020)
1.1.2	59:18:0010507:155	Пермский край, Добрянский городской округ, г. Добрянка, ул.Советская, д.36	ЗЕМЛИ НАСЕЛЕННЫХ ПУНКТОВ	924	Для объектов общественно-делового значения	1105,51056	Агентство по делам юстиции и мировых судей Пермского края	Собственность ПК (Свидетельство № 59 БА 327106 от 31.07.2006)
1.1.3	59:23:0481002:48	Пермский край, Куединский муниципальный округ, п. Куеда, ул.Тракторная, д.46	ЗЕМЛИ НАСЕЛЕННЫХ ПУНКТОВ	450	Для объектов общественно-делового значения	481,69659	Агентство по делам юстиции и мировых судей Пермского края	Собственность ПК (п.2 ст.3.1. Закона о введении в действие Земельного кодекса № 137-ФЗ от 25.10.2001, Свидетельство № 59-59/017-59/020/201/2016-4244/2 от 18.03.2016)
1.1.4	59:26:0610458:1	Пермский край, Нытвенский городской округ, г. Нытва, ул.Ст.Разина, д.4	ЗЕМЛИ НАСЕЛЕННЫХ ПУНКТОВ	822	Для объектов общественно-делового значения	1013,76438	Агентство по делам юстиции и мировых судей Пермского края	Собственность ПК (п.2 ст.3.1. Закона о введении в действие Земельного кодекса № 137-ФЗ от 25.10.2001, Свидетельство № 59:26:0610458:1-59/088/2019-1 от 08.11.2019)
1.1.5	81:01:0011004:3	Пермский край, Гайнский муниципальный округ, п. Гайны, ул.Советская, д.47	ЗЕМЛИ НАСЕЛЕННЫХ ПУНКТОВ	1141	Земли запаса (неиспользуемые)	789,89148	Агентство по делам юстиции и мировых судей Пермского края	Собственность ПК (Распоряжение Правительства ПК № 2056-рп от 12.10.2018, Приказ № СЭД-31-02-2-2-1348 от 30.10.2018, Распоряжение ТУ Роснмущества по ПК № 60-р от 06.02.2019, Акт приема-передачи № в казну по прик. 1348 от 13.05.2019, Свидетельство № 81:01:0011004:3-59/096/2019-3 от 26.05.2019)
1.1.6	81:03:0280003:516	Пермский край, Кочевский муниципальный округ, с.Кочеево, ул. Н.Крупской, д.2	ЗЕМЛИ НАСЕЛЕННЫХ ПУНКТОВ	402	Для прочих объектов лесного хозяйства	334,263	Агентство по делам юстиции и мировых судей Пермского края	Собственность ПК (Свидетельство № 59-59/001-59/001/201/2015-8779/2 от 07.08.2015)
1.1.7	59:13:1830101:1816	Пермский край, Бардымский муниципальный округ, , в 2,6 км юго-восточнее с. Бичурино	ЗЕМЛИ СЕЛЬСКОХОЗЯЙСТВЕННОГО НАЗНАЧЕНИЯ	1787	Под сибиреязвенный скотомогильник	0,24786	Государственная ветеринарная инспекция Пермского края	Собственность ПК (п.2 ст.3.1. Закона о введении в действие Земельного кодекса № 137-ФЗ от 25.10.2001, Свидетельство № 59:13:1830101:1816-59/094/2018-1 от 13.11.2018)
1.1.8	59:13:1830101:1817	Пермский край, Бардымский муниципальный округ, , в 2,9 км западнее д. Аклуши	ЗЕМЛИ СЕЛЬСКОХОЗЯЙСТВЕННОГО НАЗНАЧЕНИЯ	600	Под сибиреязвенный скотомогильник	0,08322	Государственная ветеринарная инспекция Пермского края	Собственность ПК (п.2 ст.3.1. Закона о введении в действие Земельного кодекса № 137-ФЗ от 25.10.2001, Свидетельство № 59:13:1830101:1817-59/094/2018-1 от 13.11.2018)
1.1.9	59:13:2050102:1369	Пермский край, Бардымский муниципальный округ, с. Сараша, , юго-западнее 2 км от ул. Куйбышева с.Сараша, урочище "Акман ачык"	ЗЕМЛИ СЕЛЬСКОХОЗЯЙСТВЕННОГО НАЗНАЧЕНИЯ	1058	Под скотомогильник	0,14674	Государственная ветеринарная инспекция Пермского края	Собственность ПК (п.2 ст.3.1. Закона о введении в действие Земельного кодекса № 137-ФЗ от 25.10.2001, Свидетельство № 59:13:2050102:1369-59/088/2019-1 от 28.11.2019)

1.1.10	59:14:1621001:814	Пермский край, Березовский муниципальный округ, в 0,8 км северо-западнее д. Урасково	ЗЕМЛИ СЕЛЬСКОХОЗЯЙСТВЕННОГО НАЗНАЧЕНИЯ	1253	Под сибирезвенный скотомогильник	0,17379	Государственная ветеринарная инспекция Пермского края	Собственность ПК (Решение суда № 2-3673/2016 Кунг.горсуд от 17.11.2016, Распоряжение Правительства ПК № 13-рп от 24.01.2017, Свидетельство № 59:14:1621001:814-59/009/2017-1 от 07.02.2017)
1.1.11	59:14:1641001:2511	Пермский край, Березовский муниципальный округ, в 1 км северо-западнее д. Пентюрино	ЗЕМЛИ СЕЛЬСКОХОЗЯЙСТВЕННОГО НАЗНАЧЕНИЯ	1467	Под сибирезвенный скотомогильник	0,20347	Государственная ветеринарная инспекция Пермского края	Собственность ПК (Решение суда № 2-3673/2016 Кунг.горсуд от 17.11.2016, Распоряжение Правительства ПК № 13-рп от 24.01.2017, Свидетельство № 59:14:1641001:2511-59/009/2017-1 от 07.02.2017)
1.1.12	59:14:1711001:884	Пермский край, Березовский муниципальный округ, в 2600 м южнее с. Карнаухово	ЗЕМЛИ СЕЛЬСКОХОЗЯЙСТВЕННОГО НАЗНАЧЕНИЯ	11652	под сибирезвенным скотомогильником	1,61613	Государственная ветеринарная инспекция Пермского края	Собственность ПК (Распоряжение Правительства ПК № 313-рп от 19.11.2014, Приказ АУИ № СЭД/31-02-2-02-1204 от 18.12.2014, Акт приема-передачи № б.н от 12.02.2015, Свидетельство № 59-59/009-59/001/201/2015-7825/2 от 10.07.2015)
1.1.13	59:20:3310117:1158	Пермский край, Ильинский городской округ, в окрестностях с. Слуджа	ЗЕМЛИ ПРОМЫШЛЕННОСТИ, ЭНЕРГЕТИКИ, ТРАНСПОРТА, СВЯЗИ, РАДИОВЕЩАНИЯ, ТЕЛЕВИДЕНИЯ, ИНФОРМАТИКИ, ЗЕМЛИ ДЛЯ ОБЕСПЕЧЕНИЯ КОСМИЧЕСКОЙ ДЕЯТЕЛЬНОСТИ, ЗЕМЛИ ОБОРОНЫ, БЕЗОПАСНОСТИ И ЗЕМЛИ ИНОГО СПЕЦИАЛЬНОГО НАЗНАЧЕНИЯ	1270	для захоронения скота	194,1068	Государственная ветеринарная инспекция Пермского края	Собственность ПК (Решение суда № 2а-513/2016 от 26.10.2016, Свидетельство № 59-59/006-59/999/001-2016-12364/1 от 01.12.2016)
1.1.14	59:22:1370101:1115	Пермский край, Кишертский муниципальный округ, в 1500 м в Юго-Западном направлении от с. Спасо-Барда	ЗЕМЛИ ПРОМЫШЛЕННОСТИ, ЭНЕРГЕТИКИ, ТРАНСПОРТА, СВЯЗИ, РАДИОВЕЩАНИЯ, ТЕЛЕВИДЕНИЯ, ИНФОРМАТИКИ, ЗЕМЛИ ДЛЯ ОБЕСПЕЧЕНИЯ КОСМИЧЕСКОЙ ДЕЯТЕЛЬНОСТИ, ЗЕМЛИ ОБОРОНЫ, БЕЗОПАСНОСТИ И ЗЕМЛИ ИНОГО СПЕЦИАЛЬНОГО НАЗНАЧЕНИЯ	6332	специальная деятельность	276,32848	Государственная ветеринарная инспекция Пермского края	Собственность ПК (Свидетельство № 59:22:1370101:1115-59/009/2018-1 от 09.01.2018, Приказ № СЭД/31-02-2-2-594 от 18.05.2018)
1.1.15	59:23:0000000:6372	Пермский край, Куединский муниципальный округ, в 3,7 км на юго-восток от д. Урада	ЗЕМЛИ СЕЛЬСКОХОЗЯЙСТВЕННОГО НАЗНАЧЕНИЯ	1370	для размещения сибирезвенного скотомогильника	0,19002	Государственная ветеринарная инспекция Пермского края	Собственность ПК (п.2 ст.3.1. Закона о введении в действие Земельного кодекса № 137-ФЗ от 25.10.2001, Свидетельство № 59:23:0000000:6372-59/094/2018-1 от 13.11.2018)

1.1.16	59:23:0991001:164	Пермский край, Куединский муниципальный округ,	ЗЕМЛИ СЕЛЬСКОХОЗЯЙСТВЕННОГО НАЗНАЧЕНИЯ	10000	для размещения сибирязвенного скотомогильника	1,387	Государственная ветеринарная инспекция Пермского края	Собственность ПК (п.2 ст.3.1 Закона о введении в действие Земельного кодекса № 137-ФЗ от 25.10.2001, Свидетельство № 59:23:0991001:164-59/094/2018-1 от 13.11.2018)
1.1.17	59:23:0991001:230	Пермский край, Куединский муниципальный округ, . 0,5 км на запад от д. Большие Кусты	ЗЕМЛИ СЕЛЬСКОХОЗЯЙСТВЕННОГО НАЗНАЧЕНИЯ	16100	Под сибирязвенный скотомогильник	2,23307	Государственная ветеринарная инспекция Пермского края	Собственность ПК (п.2 ст.3.1 Закона о введении в действие Земельного кодекса № 137-ФЗ от 25.10.2001, Свидетельство № 59:23:0991001:230-59/094/2018-1 от 13.11.2018)
1.1.18	59:23:1041001:1320	Пермский край, Куединский муниципальный округ, . 1,1 км на восток от д. Нижвий Тымбай	ЗЕМЛИ СЕЛЬСКОХОЗЯЙСТВЕННОГО НАЗНАЧЕНИЯ	13165	Под сибирязвенный скотомогильник	1,82599	Государственная ветеринарная инспекция Пермского края	Собственность ПК (п.2 ст.3.1. Закона о введении в действие Земельного кодекса № 137-ФЗ от 25.10.2001, Свидетельство № 59:23:1041001:1320-59/094/2018-1 от 13.11.2018)
1.1.19	59:23:1061001:596	Пермский край, Куединский муниципальный округ, . примерно в 8 км на северо-запад от д. Узир Ориентир д. Узир. Участок находится примерно в 8 км. от ориентира по направлению на северо-запад	ЗЕМЛИ СЕЛЬСКОХОЗЯЙСТВЕННОГО НАЗНАЧЕНИЯ	600	Под сибирязвенный скотомогильник	0,08322	Государственная ветеринарная инспекция Пермского края	Собственность ПК (п.2 ст.3.1. Закона о введении в действие Земельного кодекса № 137-ФЗ от 25.10.2001, Свидетельство № 59:23:1061001:596-59/086/2019-1 от 09.02.2019)
1.1.20	59:23:1111002:366	. Местоположение установлено относительно ориентира, расположенного за пределами участка. Почтовый адрес ориентира: Пермский край, Куединский район, Ошвинское с/п. 1,4 км на север от д. Урада	ЗЕМЛИ СЕЛЬСКОХОЗЯЙСТВЕННОГО НАЗНАЧЕНИЯ	4170	для размещения сибирязвенного скотомогильника	0,57838	Государственная ветеринарная инспекция Пермского края	Собственность ПК (Свидетельство № 59:23:1111002:366-59/092/2021-1 от 02.04.2021)
1.1.21	59:23:1171001:677	Пермский край, Куединский муниципальный округ,	ЗЕМЛИ СЕЛЬСКОХОЗЯЙСТВЕННОГО НАЗНАЧЕНИЯ	3078	Под сибирязвенный скотомогильник	0,42692	Государственная ветеринарная инспекция Пермского края	Собственность ПК (п.2 ст.3.1. Закона о введении в действие Земельного кодекса № 137-ФЗ от 25.10.2001, Свидетельство № 59:23:1171001:677-59/094/2018-1 от 13.11.2018)
1.1.22	59:23:1171001:774	Пермский край, Куединский муниципальный округ, . Ориентир д.Китриом, Участок находится примерно в 4,73 км от ориентира по направлению на юго-запад	ЗЕМЛИ ПРОМЫШЛЕННОСТИ, ЭНЕРГЕТИКИ, ТРАНСПОРТА, СВЯЗИ, РАДИОВЕЩАНИЯ, ТЕЛЕВИДЕНИЯ, ИНФОРМАТИКИ. ЗЕМЛИ ДЛЯ ОБЕСПЕЧЕНИЯ КОСМИЧЕСКОЙ ДЕЯТЕЛЬНОСТИ, ЗЕМЛИ ОБОРОНЫ, БЕЗОПАСНОСТИ И ЗЕМЛИ ИНОГО СПЕЦИАЛЬНОГО НАЗНАЧЕНИЯ	600	Под сибирязвенный скотомогильник	74,76	Государственная ветеринарная инспекция Пермского края	Собственность ПК (п.2 ст.3.1. Закона о введении в действие Земельного кодекса № 137-ФЗ от 25.10.2001, Свидетельство № 59:23:1171001:774-59/094/2018-1 от 13.11.2018)
1.1.23	59:23:1251001:55	Пермский край, Куединский муниципальный округ, . 1км на север от д. Большой Гондырь	ЗЕМЛИ СЕЛЬСКОХОЗЯЙСТВЕННОГО НАЗНАЧЕНИЯ	600	Под сибирязвенный скотомогильник	0,08322	Государственная ветеринарная инспекция Пермского края	Собственность ПК (п.2 ст.3.1. Закона о введении в действие Земельного кодекса № 137-ФЗ от 25.10.2001, Свидетельство № 59:23:1251001:55-59/094/2018-1 от 13.11.2018)
1.1.24	59:23:1251002:27	Пермский край, Куединский муниципальный округ, . 0,2 км на северо-запад от д. Барабан	ЗЕМЛИ СЕЛЬСКОХОЗЯЙСТВЕННОГО НАЗНАЧЕНИЯ	600	Под сибирязвенный скотомогильник	0,08322	Государственная ветеринарная инспекция Пермского края	Собственность ПК (п.2 ст.3.1. Закона о введении в действие Земельного кодекса № 137-ФЗ от 25.10.2001, Свидетельство № 59:23:1251002:27-59/086/2019-1 от 12.02.2019)

1.1.25	59:29:0000000:4900	Пермский край, Осинский городской округ, г. Оса, на восточной окраине города	ЗЕМЛИ НАСЕЛЕННЫХ ПУНКТОВ	2700	под сибирязевный скотомогильник	885,033	Государственная ветеринарная инспекция Пермского края	Собственность ПК (Свидетельство № 59:29:0000000:4900-59/088/2019-1 от 11.06.2019)
1.1.26	59:29:1270001:370	Пермский край, Осинский городской округ, в 1,1 км северо-западнее с. Комарово	ЗЕМЛИ СЕЛЬСКОХОЗЯЙСТВЕННОГО НАЗНАЧЕНИЯ	600	Под сибирязевный скотомогильник	0,08322	Государственная ветеринарная инспекция Пермского края	Собственность ПК (п.2 ст.3.1. Закона о введении в действие Земельного кодекса № 137-ФЗ от 25.10.2001, Свидетельство № 59:29:1270001:370-59/094/2018-3 от 13.11.2018)
1.1.27	59:29:1270001:371	Местоположение установлено относительно ориентира, расположенного за пределами участка. Почтовый адрес ориентира: Пермский край, Осинский городской округ, Пальское сельское поселение, в 1,5 км северо-западнее д. Новая Драчева	ЗЕМЛИ ПРОМЫШЛЕННОСТИ, ЭНЕРГЕТИКИ, ТРАНСПОРТА, СВЯЗИ, РАДИОВЕЩАНИЯ, ТЕЛЕВИДЕНИЯ, ИНФОРМАТИКИ, ЗЕМЛИ ДЛЯ ОБЕСПЕЧЕНИЯ КОСМИЧЕСКОЙ ДЕЯТЕЛЬНОСТИ, ЗЕМЛИ ОБОРОНЫ, БЕЗОПАСНОСТИ И ЗЕМЛИ ИНОГО СПЕЦИАЛЬНОГО НАЗНАЧЕНИЯ	7190	Под сибирязевный скотомогильник	559,4539	Государственная ветеринарная инспекция Пермского края	Собственность ПК (Свидетельство № 59:29:1270001:371-59/094/2021-1 от 27.02.2021)
1.1.28	59:29:1280001:103	Пермский край, Осинский городской округ, с. Комарово, Комаровское сельское поселение, в 5,3 км северо-восточнее с. Комарово	ЗЕМЛИ СЕЛЬСКОХОЗЯЙСТВЕННОГО НАЗНАЧЕНИЯ	600	Под сибирязевный скотомогильник	0,08322	Государственная ветеринарная инспекция Пермского края	Собственность ПК (п.2 ст.3.1. Федерального закона № 137-ФЗ от 25.10.2001, Распоряжение № 258-рп от 28.10.2013, Свидетельство № 59:29:1280001:103-59/084/2019-1 от 24.07.2019)
1.1.29	59:29:1350001:59	Пермский край, Осинский городской округ, в 1 км восточнее д. Каменка, в 1,1 км западнее д. Рогово	ЗЕМЛИ СЕЛЬСКОХОЗЯЙСТВЕННОГО НАЗНАЧЕНИЯ	600	Под сибирязевный скотомогильник	0,08322	Государственная ветеринарная инспекция Пермского края	Собственность ПК (п.2 ст.3.1. Закона о введении в действие Земельного кодекса № 137-ФЗ от 25.10.2001, Свидетельство № 59:29:1350001:59-59/094/2018-3 от 13.11.2018)
1.1.30	59:29:1400003:578	Пермский край, Осинский городской округ, в 0,5 км севернее д. Пещеры	ЗЕМЛИ СЕЛЬСКОХОЗЯЙСТВЕННОГО НАЗНАЧЕНИЯ	600	Под сибирязевный скотомогильник	0,08322	Государственная ветеринарная инспекция Пермского края	Собственность ПК (п.2 ст.3.1. Закона о введении в действие Земельного кодекса № 137-ФЗ от 25.10.2001, Свидетельство № 59:29:1400003:578-59/094/2018-1 от 13.11.2018)
1.1.31	59:29:1400003:579	Пермский край, Осинский городской округ, в 3,1 км юго-восточнее д. Верх-Пещерка	ЗЕМЛИ СЕЛЬСКОХОЗЯЙСТВЕННОГО НАЗНАЧЕНИЯ	600	Под сибирязевный скотомогильник	0,08322	Государственная ветеринарная инспекция Пермского края	Собственность ПК (п.2 ст.3.1. Закона о введении в действие Земельного кодекса № 137-ФЗ от 25.10.2001, Свидетельство № 59:29:1400003:579-59/094/2018-1 от 13.11.2018)
1.1.32	59:29:1400009:520	Пермский край, Осинский городской округ, в 1,4 км севернее д. Прык	ЗЕМЛИ ПРОМЫШЛЕННОСТИ, ЭНЕРГЕТИКИ, ТРАНСПОРТА, СВЯЗИ, РАДИОВЕЩАНИЯ, ТЕЛЕВИДЕНИЯ, ИНФОРМАТИКИ, ЗЕМЛИ ДЛЯ ОБЕСПЕЧЕНИЯ КОСМИЧЕСКОЙ ДЕЯТЕЛЬНОСТИ, ЗЕМЛИ ОБОРОНЫ, БЕЗОПАСНОСТИ И ЗЕМЛИ ИНОГО СПЕЦИАЛЬНОГО НАЗНАЧЕНИЯ	600	Под сибирязевный скотомогильник	60,564	Государственная ветеринарная инспекция Пермского края	Собственность ПК (п.2 ст.3.1. Закона о введении в действие Земельного кодекса № 137-ФЗ от 25.10.2001, Свидетельство № 59:29:1400009:520-59/094/2018-1 от 13.11.2018)

1.1.33	59:29:1410001:1219	Пермский край, Осинский городской округ, с. Крылово, Крыловское сельское поселение, в 1,3 км южнее д. Козлова	ЗЕМЛИ ПРОМЫШЛЕННОСТИ, ЭНЕРГЕТИКИ, ТРАНСПОРТА, СВЯЗИ, РАДИОВЕЩАНИЯ, ТЕЛЕВИДЕНИЯ, ИНФОРМАТИКИ, ЗЕМЛИ ДЛЯ ОБЕСПЕЧЕНИЯ КОСМИЧЕСКОЙ ДЕЯТЕЛЬНОСТИ, ЗЕМЛИ ОБОРОНЫ, БЕЗОПАСНОСТИ И ЗЕМЛИ ИНОГО СПЕЦИАЛЬНОГО НАЗНАЧЕНИЯ	4624	Под сибиряземный скотомогильник	377,91952	Государственная ветеринарная инспекция Пермского края	Собственность ПК (п.2 ст.3.1 Федерального закона № 137-ФЗ от 25.10.2001, Распоряжение № 257-рп от 28.10.2013, Свидетельство № 59:29:1410001:1219-59/087/2019-1 от 24.07.2019)
1.1.34	59:32:3250002:181	Пермский край, Пермский муниципальный район, Култаевское сельское поселение, в 0,23 км южнее д. Федотово	ЗЕМЛИ СЕЛЬСКОХОЗЯЙСТВЕННОГО НАЗНАЧЕНИЯ	789	для иных целей (скотомогильник)	0,10943	Государственная ветеринарная инспекция Пермского края	Собственность ПК (Решение Арбитражного суда ПК № А50-3139/16 от 05.04.2016, Свидетельство № 59-59/009-59/014/2016-8377/2 от 13.09.2016)
1.1.35	59:32:3980008:1649	Пермский край, Пермский муниципальный район, Култаевское сельское поселение, в 0,5 км восточнее д. Болдино	ЗЕМЛИ ПРОМЫШЛЕННОСТИ, ЭНЕРГЕТИКИ, ТРАНСПОРТА, СВЯЗИ, РАДИОВЕЩАНИЯ, ТЕЛЕВИДЕНИЯ, ИНФОРМАТИКИ, ЗЕМЛИ ДЛЯ ОБЕСПЕЧЕНИЯ КОСМИЧЕСКОЙ ДЕЯТЕЛЬНОСТИ, ЗЕМЛИ ОБОРОНЫ, БЕЗОПАСНОСТИ И ЗЕМЛИ ИНОГО СПЕЦИАЛЬНОГО НАЗНАЧЕНИЯ	8000	для иных целей (скотомогильник)	1,1096	Государственная ветеринарная инспекция Пермского края	Собственность ПК (Решение Арбитражного суда ПК № А50-3139/16 от 05.04.2016, Свидетельство № 59-59/009-59/014/2016-8379/2 от 13.09.2016)
1.1.36	59:32:3980008:662	, Местоположение установлено относительно ориентира, расположенного за пределами участка. Почтовый адрес ориентира: Пермский край, Пермский район, Култаевское с/п, в 0,20 км восточнее д. Полкудово.	ЗЕМЛИ ПРОМЫШЛЕННОСТИ, ЭНЕРГЕТИКИ, ТРАНСПОРТА, СВЯЗИ, РАДИОВЕЩАНИЯ, ТЕЛЕВИДЕНИЯ, ИНФОРМАТИКИ, ЗЕМЛИ ДЛЯ ОБЕСПЕЧЕНИЯ КОСМИЧЕСКОЙ ДЕЯТЕЛЬНОСТИ, ЗЕМЛИ ОБОРОНЫ, БЕЗОПАСНОСТИ И ЗЕМЛИ ИНОГО СПЕЦИАЛЬНОГО НАЗНАЧЕНИЯ	6884	для иных целей (скотомогильник)	1773,73144	Государственная ветеринарная инспекция Пермского края	Собственность ПК (Решение Арбитражного суда ПК № А50-3139/16 от 05.04.2016, Свидетельство № 59-59/009-59/014/2016-8375/2 от 13.09.2016)

1.1.37	59:34.2560104.50	Пермский край, Соликамский городской округ, в 50 м северо-восточнее с. Верхнее Мошево	ЗЕМЛИ ПРОМЫШЛЕННОСТИ, ЭНЕРГЕТИКИ, ТРАНСПОРТА, СВЯЗИ, РАДИОВЕЩАНИЯ, ТЕЛЕВИДЕНИЯ, ИНФОРМАТИКИ, ЗЕМЛИ ДЛЯ ОБЕСПЕЧЕНИЯ КОСМИЧЕСКОЙ ДЕЯТЕЛЬНОСТИ, ЗЕМЛИ ОБОРОНЫ, БЕЗОПАСНОСТИ И ЗЕМЛИ ИНОГО СПЕЦИАЛЬНОГО НАЗНАЧЕНИЯ	6090	для размещения сибиреязвенного скотомогильника	889,7031	Государственная ветеринарная инспекция Пермского края	Собственность ПК (Распоряжение Правительства ПК № 11-рп от 20.01.2017, Приказ № (С)Д-31-02-2-2-113 от 07.02.2017, Акт приема-передачи № бп от 14.02.2017, Свидетельство № 59:34.2560104.50-59/015/2017-2 от 27.02.2017)
1.1.38	59:39:1680101:338	Пермский край, Чердынский городской округ, в 2 километрах на север от д. Яраинна	ЗЕМЛИ СЕЛЬСКОХОЗЯЙСТВЕННОГО НАЗНАЧЕНИЯ	190	специальная деятельность	0,02635	Государственная ветеринарная инспекция Пермского края	Собственность ПК (Свидетельство № 59:39:1980101:338-59/015/2017-1 от 25.12.2017)
1.1.39	59:39:1700101.410	Пермский край, Чердынский городской округ, Рябининское сельское поселение	ЗЕМЛИ СЕЛЬСКОХОЗЯЙСТВЕННОГО НАЗНАЧЕНИЯ	483	специальная деятельность	0,06699	Государственная ветеринарная инспекция Пермского края	Собственность ПК (Свидетельство № 59:39:1700101:410-59/015/2017-1 от 25.12.2017)
1.1.40	59:39:2250001.201	Пермский край, Чердынский городской округ	ЗЕМЛИ СЕЛЬСКОХОЗЯЙСТВЕННОГО НАЗНАЧЕНИЯ	907	специальная деятельность	0,1258	Государственная ветеринарная инспекция Пермского края	Собственность ПК (Распоряжение Правительства ПК № 29-рп от 10.02.2017, Свидетельство № 59:39:2250001.201-59/087/2021-1 от 25.03.2021)
1.1.41	59:39:2950001.185	Пермский край, Чердынский городской округ, в 400 м на юго-восток от д. Рахнер	ЗЕМЛИ ПРОМЫШЛЕННОСТИ, ЭНЕРГЕТИКИ, ТРАНСПОРТА, СВЯЗИ, РАДИОВЕЩАНИЯ, ТЕЛЕВИДЕНИЯ, ИНФОРМАТИКИ, ЗЕМЛИ ДЛЯ ОБЕСПЕЧЕНИЯ КОСМИЧЕСКОЙ ДЕЯТЕЛЬНОСТИ, ЗЕМЛИ ОБОРОНЫ, БЕЗОПАСНОСТИ И ЗЕМЛИ ИНОГО СПЕЦИАЛЬНОГО НАЗНАЧЕНИЯ	529	специальная деятельность, для размещения скотомогильников	30,21648	Государственная ветеринарная инспекция Пермского края	Собственность ПК (Свидетельство № 59:39.2950001.185-59/088/2021-1 от 12.01.2021)
1.1.42	59:40:1570102:894	Пермский край, Чернушинский городской округ, в 220 м на восток от с. Калиновка	ЗЕМЛИ СЕЛЬСКОХОЗЯЙСТВЕННОГО НАЗНАЧЕНИЯ	9700	Под сибиреязвенный скотомогильник	1,34539	Государственная ветеринарная инспекция Пермского края	Собственность ПК (Свидетельство № 59:40:1570102:894-59/094/2018-2 от 13.11.2018)
1.1.43	59:40:1630101.155	Пермский край, Чернушинский городской округ, в 1200 м на северо-запад от д. Шишовка	ЗЕМЛИ СЕЛЬСКОХОЗЯЙСТВЕННОГО НАЗНАЧЕНИЯ	4200	Под сибиреязвенный скотомогильник	0,58254	Государственная ветеринарная инспекция Пермского края	Собственность ПК (Свидетельство № 59:40:1630101:155-59/094/2018-2 от 13.11.2018)
1.1.44	59:40:1680102:354	Пермский край, Чернушинский городской округ, в 1 км восточнее д. Капкан	ЗЕМЛИ СЕЛЬСКОХОЗЯЙСТВЕННОГО НАЗНАЧЕНИЯ	3847	Под сибиреязвенный скотомогильник	0,53358	Государственная ветеринарная инспекция Пермского края	Собственность ПК (п.2 ст.3.1. Закона о введении в действие Земельного кодекса № 137-ФЗ от 25.10.2001, Свидетельство № 59:40:1680102:354-59/094/2018-1 от 13.11.2018)
1.1.45	59:40.1720101.26	Пермский край, Чернушинский городской округ, в 4500 м юго-западнее с. Ермия	ЗЕМЛИ СЕЛЬСКОХОЗЯЙСТВЕННОГО НАЗНАЧЕНИЯ	2500	Под сибиреязвенный скотомогильник	0,34675	Государственная ветеринарная инспекция Пермского края	Собственность ПК (Свидетельство № 59:40:1720101:26-59/094.2018-2 от 13.11.2018)

1.1.46	59:40:1720101:27	Пермский край, Чернушинский городской округ, д. 4000 м. западнее с. Ермия	ЗЕМЛИ СЕЛЬСКОХОЗЯЙСТВЕННОГО НАЗНАЧЕНИЯ	4200	Под сибиреязвенный скотомогильник	0,58254	Государственная ветеринарная инспекция Пермского края	Собственность ИК (п.2 ст.3.1. Закона о введении в действие Земельного кодекса № 137-ФЗ от 25.10.2001, Свидетельство № 59:40:1720101:27-59/094/2018-1 от 13.11.2018)
1.1.47	59:40:1740101:446	Пермский край, Чернушинский городской округ, в 4 км юго-западнее д. Комарово	ЗЕМЛИ СЕЛЬСКОХОЗЯЙСТВЕННОГО НАЗНАЧЕНИЯ	600	Под сибиреязвенный скотомогильник	0,08322	Государственная ветеринарная инспекция Пермского края	Собственность ПК (Свидетельство № 59:40:1740101:446-59/094/2018-2 от 13.11.2018)
1.1.48	59:40:1740101:447	Пермский край, Чернушинский городской округ, Бедряжское сельское поселение, в 1,3 км западнее с. Бедряж	ЗЕМЛИ СЕЛЬСКОХОЗЯЙСТВЕННОГО НАЗНАЧЕНИЯ	1156	Под сибиреязвенный скотомогильник	0,16034	Государственная ветеринарная инспекция Пермского края	Собственность ПК (п.2 ст.3.1 Федерального закона № 137-ФЗ от 25.10.2001, Распоряжение № 92-рп от 18.04.2016, Свидетельство № 59:40:1740101:447-59/087/2019-1 от 28.07.2019)
1.1.49	59:40:1740101:448	Пермский край, Чернушинский городской округ, в 4 км западнее с. Бедряж	ЗЕМЛИ СЕЛЬСКОХОЗЯЙСТВЕННОГО НАЗНАЧЕНИЯ	600	Под сибиреязвенный скотомогильник	0,08322	Государственная ветеринарная инспекция Пермского края	Собственность ПК (п.2 ст.3.1. Закона о введении в действие Земельного кодекса № 137-ФЗ от 25.10.2001, Свидетельство № 59:40:1740101:448-59/094/2018-1 от 13.11.2018)
1.1.50	59:40:1740101:449	Пермский край, Чернушинский городской округ, в 4,8 км юго-западнее д. Комарово	ЗЕМЛИ СЕЛЬСКОХОЗЯЙСТВЕННОГО НАЗНАЧЕНИЯ	600	Под сибиреязвенный скотомогильник	0,08322	Государственная ветеринарная инспекция Пермского края	Собственность ПК (Свидетельство № 59:40:1740101:449-59/094/2018-2 от 13.11.2018)
1.1.51	59:40:1750101:253	Пермский край, Чернушинский городской округ, в 2 км северо-восточнее д. Комарово	ЗЕМЛИ СЕЛЬСКОХОЗЯЙСТВЕННОГО НАЗНАЧЕНИЯ	600	Под сибиреязвенный скотомогильник	0,08322	Государственная ветеринарная инспекция Пермского края	Собственность ПК (Свидетельство № 59:40:1750101:253-59/094/2018-2 от 13.11.2018)
1.1.52	59:40:1770101:1138	Пермский край, Чернушинский городской округ, д. Ракино, в 0,9 км	ЗЕМЛИ СЕЛЬСКОХОЗЯЙСТВЕННОГО НАЗНАЧЕНИЯ	600	Под сибиреязвенный скотомогильник	0,08322	Государственная ветеринарная инспекция Пермского края	Собственность ПК (п.2 ст.3.1. Закона о введении в действие Земельного кодекса № 137-ФЗ от 25.10.2001, Свидетельство № 59:40:1770101:1138-59/094/2018-1 от 13.11.2018)
1.1.53	59:40:1770101:1139	Пермский край, Чернушинский городской округ, в 1 км восточнее д. Средняя Куба	ЗЕМЛИ СЕЛЬСКОХОЗЯЙСТВЕННОГО НАЗНАЧЕНИЯ	1697	Под сибиреязвенный скотомогильник	0,23537	Государственная ветеринарная инспекция Пермского края	Собственность ИК (п.2 ст.3.1. Закона о введении в действие Земельного кодекса № 137-ФЗ от 25.10.2001, Свидетельство № 59:40:1770101:1139-59/094/2018-1 от 13.11.2018)
1.1.54	59:40:1770101:1140	Пермский край, Чернушинский городской округ, Бедряжское сельское поселение, в 1 км юго-восточнее д. Нижняя Куба	ЗЕМЛИ СЕЛЬСКОХОЗЯЙСТВЕННОГО НАЗНАЧЕНИЯ	3284	Под сибиреязвенный скотомогильник	0,45549	Государственная ветеринарная инспекция Пермского края	Собственность ПК (п.2 ст.3.1 Федерального закона № 137-ФЗ от 25.10.2001, Распоряжение № 92-рп от 18.04.2016, Свидетельство № 59:40:1770101:1140-59/087/2019-1 от 28.07.2019)
1.1.55	59:40:1770105:364	Пермский край, Чернушинский городской округ, в 1200 м севернее д. Б. Качино	ЗЕМЛИ СЕЛЬСКОХОЗЯЙСТВЕННОГО НАЗНАЧЕНИЯ	3000	Под сибиреязвенный скотомогильник	0,4161	Государственная ветеринарная инспекция Пермского края	Собственность ПК (Свидетельство № 59:40:1770105:364-59/094/2018-2 от 13.11.2018)
1.1.56	59:40:1930402:2	Пермский край, Чернушинский городской округ, участок находится примерно в 1 км, по направлению на север от д. Котытово	ЗЕМЛИ СЕЛЬСКОХОЗЯЙСТВЕННОГО НАЗНАЧЕНИЯ	1294	Сибирско-язвенный скотомогильник	0,17948	Государственная ветеринарная инспекция Пермского края	Собственность ПК (п.2 ст.3.1. Закона о введении в действие Земельного кодекса № 137-ФЗ от 25.10.2001, Свидетельство № 59:40:1930402:2-59/088/2018-1 от 23.11.2018)
1.1.57	59:40:1930402:5	Пермский край, Чернушинский городской округ, участок находится примерно в 1100 м, по направлению от с. Бсаул	ЗЕМЛИ СЕЛЬСКОХОЗЯЙСТВЕННОГО НАЗНАЧЕНИЯ	720	Сибирско-язвенный скотомогильник	0,09986	Государственная ветеринарная инспекция Пермского края	Собственность ИК (п.2 ст.3.1. Закона о введении в действие Земельного кодекса № 137-ФЗ от 25.10.2001, Свидетельство № 59:40:1930402:5-59/084/2018-1 от 22.11.2018)
1.1.58	59:40:1970102:79	Пермский край, Чернушинский городской округ, в 1,8 км восточнее д. Андроново	ЗЕМЛИ СЕЛЬСКОХОЗЯЙСТВЕННОГО НАЗНАЧЕНИЯ	2282	Под сибиреязвенный скотомогильник	0,31651	Государственная ветеринарная инспекция Пермского края	Собственность ПК (п.2 ст.3.1. Закона о введении в действие Земельного кодекса № 137-ФЗ от 25.10.2001, Свидетельство № 59:40:1970102:79-59/094/2018-1 от 13.11.2018)
1.1.59	81:02:0641012:194	Пермский край, Косинский муниципальный округ, д. Пятигоры, в 0,9 км на юго-запад	ЗЕМЛИ НАСЕЛЕННЫХ ПУНКТОВ	15178	специальная деятельность	1682,93664	Государственная ветеринарная инспекция Пермского края	Собственность ПК (Свидетельство № 81:02:0641012:194-59/082/2021-1 от 24.11.2021)
1.1.60	59:01:4410045:35	Пермский край, г. Пермь, Ленинский район, ул. Советская, д. 53	ЗЕМЛИ НАСЕЛЕННЫХ ПУНКТОВ	371,27	Для общего пользования (уличная сеть)	4663,21402	Комитет записи актов гражданского состояния Пермского края	Собственность ПК (Свидетельство № 59-59-01/001/2010-070 от 18.03.2010)

1.1.61	59:30:0460007:7	Пермский край, Оханский городской округ, ул.Советская, д.16	ЗЕМЛИ НАСЕЛЕННЫХ ПУНКТОВ	1405	Для объектов общественно-делового значения	796,17138	Межрайонное территориальное управление № 1 Министерства социального развития Пермского края	Собственность ПК (Свидетельство № 59-59-13/058/2007-251 от 06.12.2007)
1.1.62	59:20:0010120:5	Пермский край, Ильинский городской округ, п. Ильинский, ул.Коммунистическая, д.34	ЗЕМЛИ НАСЕЛЕННЫХ ПУНКТОВ	1252	Для размещения объектов социального и коммунально-бытового назначения	1100,71238	Межрайонное территориальное управление № 2 Министерства социального развития Пермского края	Собственность ПК (Свидетельство № 59-БА-623850 от 15.11.2007)
1.1.63	59:22:0160138:27	Пермский край, Кисертский муниципальный округ, с. Усть-Киперть, ул.Вокзальная, д.4	ЗЕМЛИ НАСЕЛЕННЫХ ПУНКТОВ	1944	Для объектов общественно-делового значения	893,84504	Межрайонное территориальное управление № 3 Министерства социального развития Пермского края	Собственность ПК (Распоряжение Правительства ПК № 207-рп от 22.08.2018, Приказ № СЭД-31-02-2-2-1140 от 13.09.2018, Акт приема-передачи № из Кисертск района от 25.09.2018, Свидетельство № 59:22:0160138:27-59/100/2018-2 от 08.10.2018)
1.1.64	59:13:0060225:3	Пермский край, Бардымский муниципальный округ, с. Барда, ул.Куйбышева, д.17а	ЗЕМЛИ НАСЕЛЕННЫХ ПУНКТОВ	959	Для объектов общественно-делового значения	662,18114	Межрайонное территориальное управление № 5 Министерства социального развития Пермского края	Собственность ПК (Свидетельство № 59-59-12:052/2007-160 от 10.12.2009)
1.1.65	59:29:0010119:106	Пермский край, Осинский городской округ, г. Оса, ул.Ленина	ЗЕМЛИ НАСЕЛЕННЫХ ПУНКТОВ	324	для размещения административных зданий	454,30308	Межрайонное территориальное управление № 5 Министерства социального развития Пермского края	Собственность ПК (Свидетельство № 59-Б/Д-152255 от 30.12.2013)
1.1.66	59:29:0010120:29	Пермский край, Осинский городской округ, г. Оса, ул.Карла Маркса, д.31	ЗЕМЛИ НАСЕЛЕННЫХ ПУНКТОВ	287,71	Для размещения административных зданий	358,76574	Межрайонное территориальное управление № 5 Министерства социального развития Пермского края	Собственность ПК (Свидетельство № 59-59-01/004/2009-371 от 27.10.2009)
1.1.67	59:03:0400081:2001	Пермский край, г. Березники, ул.Пятилетки, установлено относительно ориентира массив 481-2 в районе дома №19	ЗЕМЛИ НАСЕЛЕННЫХ ПУНКТОВ	68	Для размещения иных объектов промышленности, энергетики, транспорта, связи, радиовещания, телевидения, информатики, обеспечения космической деятельности	107,4808	Межрайонное территориальное управление № 6 Министерства социального развития Пермского края	Собственность ПК (Свидетельство № 59-59-02/057/2007-156 от 20.12.2007)
1.1.68	59:39:0010139:57	Пермский край, Чердынский городской округ, г. Чердынь, ул.Соборная, д.21	ЗЕМЛИ НАСЕЛЕННЫХ ПУНКТОВ	550	Для объектов общественно-делового значения	449,3665	Межрайонное территориальное управление № 6 Министерства социального развития Пермского края	Собственность ПК (Свидетельство № 59-59-01/004/2008-747 от 15.04.2009)
1.1.69	59:00:0000000:30848	Пермский край, г.Пермь, Орджоникидзевский район, (вдоль автодороги "Пермь-Новые Лялы") на участке 0-9 км	ЗЕМЛИ НАСЕЛЕННЫХ ПУНКТОВ	353664	под автодорогу "Восточный обход г. Пермь"	110 0913,592	Министерство транспорта Пермского края	Собственность ПК (п.2 ст.3.1 Федерального закона № 137-ФЗ от 25.10.2001, Свидетельство № 59:00:0000000:30848-59/088/2020-1 от 24.11.2020)
1.1.70	59:30:0000000:8	Пермский край, Оханский городской округ, с. Беляевский с/с, в/д Беляевка-Богомятково	ЗЕМЛИ НАСЕЛЕННЫХ ПУНКТОВ	18259	Для размещения и эксплуатации объектов автомобильного транспорта и объектов дорожного хозяйства	134,93401	Министерство транспорта Пермского края	Собственность ПК (Свидетельство № 59-59-13/039/2007-024 от 06.09.2007)

1.1.71	59:06:0000000:47	Пермский край, г. Кизел.	ЗЕМЛИ НАСЕЛЕННЫХ ПУНКТОВ	275	Для размещения коммунальных, складских объектов	31,89725	Территориальное управление Министерства социального развития Пермского края по Александровскому муниципальному округу и городскому округу "Город Кизел"	Собственность ПК (Распоряжение Правительства ПК № 118-рп от 30.05.2018, Распоряжение Правительства ПК № 167-рп от 25.07.2018, Распоряжение № 412-р от 31.07.2018, Акт приема-передачи № в казну зу от 24.09.2018, Свидетельство № 59:06:0000000:47-59/097/2018-13 от 09.10.2018)
1.1.72	59:06:0103060:1	Пермский край, г. Кизел, ул.Советская, д.30	ЗЕМЛИ НАСЕЛЕННЫХ ПУНКТОВ	2310	Для объектов общественно-делового значения	1612,71516	Территориальное управление Министерства социального развития Пермского края по Александровскому муниципальному округу и городскому округу "Город Кизел"	Собственность ПК (Распоряжение Правительства ПК № 118-рп от 30.05.2018, Распоряжение Правительства ПК № 167-рп от 25.07.2018, Распоряжение № 412-р от 31.07.2018, Акт приема-передачи № в казну зу от 24.09.2018, Свидетельство № 59:06:0103060:1-59/097/2018-8 от 09.10.2018)
1.1.73	59:01:4416013:5	Пермский край, г. Пермь, Индустриальный район, ул.Карпинского, д.101а	ЗЕМЛИ НАСЕЛЕННЫХ ПУНКТОВ	990	Для объектов общественно-делового значения	5074,4529	Территориальное управление Министерства социального развития Пермского края по городу Перми	Собственность ПК (п.2 ст.3.1. Закона о введении в действие Земельного кодекса № 137-ФЗ от 25.10.2001, Свидетельство № 59-59-01:006:2012-372 от 11.05.2012)
1.1.74	59:07:0010505:6	Пермский край, Краснокамский городской округ, г. Краснокамск, ул.Карла Маркса, д.4д	ЗЕМЛИ НАСЕЛЕННЫХ ПУНКТОВ	120	для эксплуатации гаража	91,5132	Территориальное управление Министерства социального развития Пермского края по Краснокамскому и Нытвенскому городским округам	Собственность ПК (Свидетельство № 59-59-08/022/2008-216 от 03.09.2008, Отчет № -- от 01.01.2015)
1.1.75	59:26:0611060:4	Пермский край, Нытвенский городской округ, г. Нытва, ул.Мира, д.16	ЗЕМЛИ НАСЕЛЕННЫХ ПУНКТОВ	3078	Для объектов общественно-делового значения	1792,51282	Территориальное управление Министерства социального развития Пермского края по Краснокамскому и Нытвенскому городским округам	Собственность ПК (Свидетельство № 59-59-01/101/2006-546 от 28.12.2006)
1.1.76	59:18:0010604:47	Пермский край, г. Добрянка, ул.Советская, д.102а	ЗЕМЛИ НАСЕЛЕННЫХ ПУНКТОВ	2128	Для объектов общественно-делового значения	2260,02112	Территориальное управление Министерства социального развития Пермского края по Пермскому муниципальному району и Добрянскому городскому округу	Собственность ПК (Свидетельство № 59-59-01/112/2006-311 от 10.01.2007)
Включено земельных участков в отчетном году								
1.1.77	59:23:0991001:163	, Местоположение установлено относительно ориентира, расположенного за пределами участка. Ориентир д.Коровино. Участок находится примерно в 700 м, по направлению на северо-запад от ориентира. Почтовый адрес ориентира: край Пермский, р-н Куединский.	ЗЕМЛИ СЕЛЬСКОХОЗЯЙСТВЕННОГО НАЗНАЧЕНИЯ	20000	под размещение сибиреязвенного скотомогильника	2,774	Государственная ветеринарная инспекция Пермского края	Передано в ПБП (Приказ №31-02-1-4-200 от 10.02.2022)
1.1.78	59:23:1251002:28	, Местоположение установлено относительно ориентира, расположенного за пределами участка. Почтовый адрес ориентира: Пермский край, Куединский район, Большегондырское с/п, 0,1 км на северо-запад от д. Барабан.	ЗЕМЛИ СЕЛЬСКОХОЗЯЙСТВЕННОГО НАЗНАЧЕНИЯ	867	Под сибиреязвенный скотомогильник	0,12025	Государственная ветеринарная инспекция Пермского края	Передано в ПБП (Приказ №31-02-1-4-200 от 10.02.2022)

1 1 79	59:40:1680102:353	. Местоположение установлено относительно ориентира, расположенного за пределами участка. Почтовый адрес ориентира, Пермский край, Чернушинский район, Алянское с/п. 1800 м юго-восточнее с. Ермак	ЗЕМЛИ СЕЛЬСКОХОЗЯЙСТВЕННОГО НАЗНАЧЕНИЯ	9600	Под сибиряквенный скотомогильник	1,33152	Государственная ветеринарная инспекция Пермского края	Передано в ИБП (Приказ №31-02-1-4-179 от 08.02.2022)
Исключено земельных участков в отчетном году								
x	59:32:0250002:8434	Российская Федерация, Пермский край, Пермский муниципальный район, Гамоновское сельское поселение, с. Гамова, ул.50 лет Октября, з/у 46	ЗЕМЛИ НАСЕЛЕННЫХ ПУНКТОВ	38045	дошкольное, начальное и среднее общее образование	22245,92214	Министерство образования и науки Пермского края	Прекращено ПБП (Приказ №31-02-1-4-227 от 16.02.2022)
x	81:07:0088005:684	Пермский край, г.Кудымкар, ул.50 лет Октября	ЗЕМЛИ НАСЕЛЕННЫХ ПУНКТОВ	257	для размещения административного здания	321,29369	Территориальное управление Министерства социального развития Пермского края по Коми-Пермяцкому округу	Передано в ИБП (Приказ 31-02-1-4-76 от 20.01.2022)
Итого				597386,98		1132745,69		
1.2. Государственные казенные учреждения Пермского края								
1 2.1	59:07:0011313:70	Пермский край, Краснокамский городской округ, г. Краснокамск, ул.Дзержинская, д.68	ЗЕМЛИ НАСЕЛЕННЫХ ПУНКТОВ	15445	Для объектов общественно-делового значения	8328,58258	Государственное казенное учреждение социального обслуживания Пермского края "Центр помощи детям, оставшимся без попечения родителей" г. Краснокамска	Собственность ПК (Свидетельство № 59-59-01/004/2009-159 от 01.10.2009)
1.2.2	59:07:0011313:74	Пермский край, Краснокамский городской округ, г. Краснокамск, ул.Дзержинская, д.6	ЗЕМЛИ НАСЕЛЕННЫХ ПУНКТОВ	738	общее образование	463,6449	Государственное казенное учреждение социального обслуживания Пермского края "Центр помощи детям, оставшимся без попечения родителей" г. Краснокамска	Собственность ПК (Приказ № СЭД-31-02-585 от 26.04.2010, Свидетельство № 59 ББ 636311 от 19.07.2010)
1 2.3	59:24:0880101:1631	Пермский край, Кунгурский муниципальный округ, с. Калинин, ул.Горького, д.5	ЗЕМЛИ НАСЕЛЕННЫХ ПУНКТОВ	1060	для размещения существующих зданий детского дома	499,52045	Государственное казенное учреждение социального обслуживания Пермского края "Центр помощи детям, оставшимся без попечения родителей" г. Краснокамска	Собственность ПК (Свидетельство № 59 ББ 878715 от 25.06.2008)
1 2.4	59:01:1713057:6	Пермский край, г.Пермь, Кировский район, ул.Шишкина, д.14	ЗЕМЛИ НАСЕЛЕННЫХ ПУНКТОВ	3377,59	Для размещения объектов, характерных для населенных пунктов	9204,64204	Государственное казенное учреждение социального обслуживания Пермского края "Центр помощи детям, оставшимся без попечения родителей" г. Перми	Собственность ПК (Свидетельство № 59-59-01/101/2006-302 от 11.08.2006)
1.2.5	59:01:1717069:43	Пермский край, г.Пермь, Кировский район, ул.Светлогорская	ЗЕМЛИ НАСЕЛЕННЫХ ПУНКТОВ	17291	Для объектов общественно-делового значения	45078,65816	Государственное казенное учреждение социального обслуживания Пермского края "Центр помощи детям, оставшимся без попечения родителей" г. Перми	Собственность ПК (Свидетельство № 59 ББ 992531 от 04.05.2011)
1.2.6	59:01:1717069:44	Пермский край, г.Пермь, Кировский район, ул.Светлогорская	ЗЕМЛИ НАСЕЛЕННЫХ ПУНКТОВ	13097	Для объектов общественно-делового значения	34675,29041	Государственное казенное учреждение социального обслуживания Пермского края "Центр помощи детям, оставшимся без попечения родителей" г. Перми	Собственность ПК (Свидетельство № 59 ББ 992530 от 04.05.2011)

1.2.7	59-01:4311906:12	Пермский край, г.Пермь, Мотовилихинский район, б-р.Гагарина, д.89а	ЗЕМЛИ НАСЕЛЕННЫХ ПУНКТОВ	10537	Для общего пользования (уличная сеть)	54600,31049	Государственное казенное учреждение социального обслуживания Пермского края "Центр помощи детям, оставшимся без попечения родителей" г.Перми	Собственность ПК (Свидетельство № 59-59-22/003/2007-708 от 06.12.2007)
1.2.8	59-01:4410028:3	Пермский край, г.Пермь, пр. Якуба Коласа, д.8	ЗЕМЛИ НАСЕЛЕННЫХ ПУНКТОВ	3878	Для размещения иных объектов, допустимых в жилых зонах и не перечисленных в классификаторе	26143,51954	Государственное казенное учреждение социального обслуживания Пермского края "Центр помощи детям, оставшимся без попечения родителей" г.Перми	Собственность ПК (Свидетельство № 59-59-01/101/2006-287 от 21.08.2006)
1.2.9	59-12:0010316:1	Пермский край, Чайковский городской округ, г.Чайковский, ул.Ленина, д.8а	ЗЕМЛИ НАСЕЛЕННЫХ ПУНКТОВ	4421,7	Земли запаса (неиспользуемые)	6234,40095	Государственное казенное учреждение социального обслуживания Пермского края "Центр помощи детям, оставшимся без попечения родителей" г.Чайковского	Собственность ПК (Свидетельство № 59-59-16/035/2008-247 от 12.05.2008, Свидетельство № 59-БГ 952990 от 26.07.2013)
1.2.10	59-12:0010333:1	Пермский край, Чайковский городской округ, г.Чайковский, ул.Мира, д.26	ЗЕМЛИ НАСЕЛЕННЫХ ПУНКТОВ	5332,1	Земли запаса (неиспользуемые)	7132,94296	Государственное казенное учреждение социального обслуживания Пермского края "Центр помощи детям, оставшимся без попечения родителей" г.Чайковского	Собственность ПК (Свидетельство № 59 ББ 207215 от 22.05.2009)
1.2.11	59-20:1870101:133	Пермский край, Ильинский городской округ, д.Садки, ул.Центральная, с.п. Посерское, з/у 4	ЗЕМЛИ НАСЕЛЕННЫХ ПУНКТОВ	440	для целей образования	64,916	Государственное казенное учреждение социального обслуживания Пермского края "Центр помощи детям, оставшимся без попечения родителей" Ильинского района	Собственность ПК (Выписка из ЕГРН № - от 07.07.2020, Свидетельство № 59-20:1870101:133-59/086/2020-2 от 07.07.2020)
1.2.12	59-20:1870101:134	Пермский край, Ильинский городской округ, д. Садки, ул.Центральная, д.2	ЗЕМЛИ НАСЕЛЕННЫХ ПУНКТОВ	3100	Для объектов общественно-делового значения	491,24151	Государственное казенное учреждение социального обслуживания Пермского края "Центр помощи детям, оставшимся без попечения родителей" Ильинского района	Собственность ПК (Свидетельство № 59-59-01/112/2006-175 от 10.01.2007)
1.2.13	59-20:1870101:66	Пермский край, Ильинский городской округ, д. Садки, ул.Центральная, д.26	ЗЕМЛИ НАСЕЛЕННЫХ ПУНКТОВ	500	Для объектов общественно-делового значения	80,93233	Государственное казенное учреждение социального обслуживания Пермского края "Центр помощи детям, оставшимся без попечения родителей" Ильинского района	Собственность ПК (Свидетельство № 59-59-01/112/2006-174 от 10.01.2007, Свидетельство № 59-59-01/112/2006-175 от 10.01.2007, Свидетельство № 59 ББ 168678 от 21.04.2009)
1.2.14	59-21:1190001:163	Пермский край, Карагайский муниципальный округ, д. Ярино, ул.Центральная, д.7а	ЗЕМЛИ НАСЕЛЕННЫХ ПУНКТОВ	6075	для ведения хозяйственной деятельности	958,635	Государственное казенное учреждение социального обслуживания Пермского края "Центр помощи детям, оставшимся без попечения родителей" Ильинского района	Собственность ПК (Свидетельство № 59-59-03/064/2007-282 от 06.02.2008)
1.2.15	59-09:0012211:4	Пермский край, Лысьвенский городской округ, г. Лысьва, ул.Кутузова, д.1а	ЗЕМЛИ НАСЕЛЕННЫХ ПУНКТОВ	3798	Для иных видов использования, характерных для населенных пунктов	2381,57388	Государственное казенное учреждение социального обслуживания Пермского края "Центр помощи детям, оставшимся без попечения родителей" г.Горнозаводска	Собственность ПК (Свидетельство № 59-59-01/004/2010-027 от 05.07.2010)

1.2.16	59:17:0101022:1	Пермский край, Горнозаводский городской округ, г. Горнозаводск, ул.Мира, д.27	ЗЕМЛИ НАСЕЛЕННЫХ ПУНКТОВ	14511	Для объектов общественно-делового значения	8279,7	Государственное казенное учреждение социального обслуживания Пермского края "Центр помощи детям, оставшихся без попечения родителей" г.Горнозаводска	Собственность ПК (Свидетельство № 59-59-18/086/2007-072 от 12.12.2007)
1.2.17	59:17:0301003:102	Пермский край, Горнозаводский городской округ, ст. Койва, ул.Горького, д.21	ЗЕМЛИ НАСЕЛЕННЫХ ПУНКТОВ	2929	для ведения личного подсобного хозяйства	65,08238	Государственное казенное учреждение социального обслуживания Пермского края "Центр помощи детям, оставшихся без попечения родителей" г.Горнозаводска	Собственность ПК (Свидетельство № 59-59/018-59/020/201/2016-1655/1 от 10.02.2016)
1.2.18	59:01:4410552:12	Пермский край, г.Пермь, Ленинский район, ш.Космонавтов, д.16	ЗЕМЛИ НАСЕЛЕННЫХ ПУНКТОВ	145,2	под надземную стоянку закрытого типа для служебного автотранспорта	795,72214	Государственное казенное учреждение здравоохранения Пермского края "Медицинский информационно-аналитический центр"	Собственность ПК (Свидетельство № 59-59-01/101/2006-153 от 08.08.2006)
1.2.19	59:01:4410552:7	Пермский край, г.Пермь, Ленинский район, ш.Космонавтов, д.16	ЗЕМЛИ НАСЕЛЕННЫХ ПУНКТОВ	1269	Под административное здание	13084,51941	Государственное казенное учреждение здравоохранения Пермского края "Медицинский информационно-аналитический центр"	Собственность ПК (п.2 ст.3.1. Закона о введении в действие Земельного кодекса № 137-ФЗ от 25.10.2001, Свидетельство № 59-59-01/101/2006-152 от 07.08.2006)
1.2.20	59:10:0105008:20	Пермский край, г.Соликамск, ул.Молодежная, д.10	ЗЕМЛИ НАСЕЛЕННЫХ ПУНКТОВ	7205	для общественно-деловых целей (под комплекс складов медсанхозоборудования)	4828,3587	Государственное казенное учреждение здравоохранения Пермского края "Пермский краевой медицинский центр мобилизационных резервов "Резерв"	Собственность ПК (Свидетельство № 59-59-01/124/2006-041 от 17.04.2007)
1.2.21	59:24:0990101:602	Российская Федерация, Пермский край, Кунгурский муниципальный округ, с. Кыласово, ул.Комсомольская, з/у 5а	ЗЕМЛИ НАСЕЛЕННЫХ ПУНКТОВ	15031	под базу специального медицинского снабжения	4697,0514	Государственное казенное учреждение здравоохранения Пермского края "Пермский краевой медицинский центр мобилизационных резервов "Резерв"	Собственность ПК (Свидетельство № 59-59-01/115/2006-030 от 15.12.2006)
1.2.22	59:24:1630101:271	Пермский край, Кунгурский муниципальный округ, д. Поповка, ул.Рассветная, д.16	ЗЕМЛИ НАСЕЛЕННЫХ ПУНКТОВ	12881	под общественно-деловые цели	3900,88248	Государственное казенное учреждение здравоохранения Пермского края "Пермский краевой медицинский центр мобилизационных резервов "Резерв"	Собственность ПК (Свидетельство № 59-59-01/122/2006-165 от 30.11.2006)
1.2.23	59:26:0611202:4	Российская Федерация, Пермский край, Нытвенский городской округ, г. Нытва, ул.Чкалова, з/у 63а	ЗЕМЛИ НАСЕЛЕННЫХ ПУНКТОВ	10699	для размещения складов спецснабжения	4611,27004	Государственное казенное учреждение здравоохранения Пермского края "Пермский краевой медицинский центр мобилизационных резервов "Резерв"	Собственность ПК (Свидетельство № 59-59-01/124/2006-046 от 14.12.2006)

1.2.24	59:32:0100009:3259	Пермский край, Пермский муниципальный район, пгт. Юго-Камский, ул.Белинского, д.34	ЗЕМЛИ ПРОМЫШЛЕННОСТИ, ЭНЕРГЕТИКИ, ТРАНСПОРТА, СВЯЗИ, РАДИОВЕЩАНИЯ, ТЕЛЕВИДЕНИЯ, ИНФОРМАТИКИ, ЗЕМЛИ ДЛЯ ОБЕСПЕЧЕНИЯ КОСМИЧЕСКОЙ ДЕЯТЕЛЬНОСТИ, ЗЕМЛИ ОБОРОНЫ, БЕЗОПАСНОСТИ И ЗЕМЛИ ИНОГО СПЕЦИАЛЬНОГО НАЗНАЧЕНИЯ	16060	под промышленные предприятия	8179,9126	Государственное казенное учреждение здравоохранения Пермского края "Пермский краевой медицинский центр мобилизационных резервов "Резерв"	Собственность ПК (Свидетельство № 59-59-01/119/2006-285 от 10.01.2007)
1.2.25	59:32:1760001:366	Пермский край, Пермский муниципальный район, Савинское сельское поселение, д. Большое Савино, ул.Малая, д.12	ЗЕМЛИ НАСЕЛЕННЫХ ПУНКТОВ	10827	под административные и производственные базы	4877,26461	Государственное казенное учреждение здравоохранения Пермского края "Пермский краевой медицинский центр мобилизационных резервов "Резерв"	Собственность ПК (Свидетельство № 59-59-01/001/2010-420 от 12.03.2010)
1.2.26	59:01:4410222:66	Пермский край, г.Пермь, Дзержинский район, ул.Плеханова, д.41а	ЗЕМЛИ НАСЕЛЕННЫХ ПУНКТОВ	1193	Оказание социальной помощи населению, хранение автотранспорта	6088,32041	Государственное казенное учреждение Пермского края "Гражданская защита"	Собственность ПК (п.2 ст.3.1. Закона о введении в действие Земельного кодекса № 137-ФЗ от 25.10.2001, Приказ № СЭД-31-02-627 от 20.05.2011, Свидетельство № 59-59-01/011/2011-856 от 08.11.2011)
1.2.27	59:01:4713912:10	Пермский край, г.Пермь, Индустриальный район, ул.Теплопроводная 3-я, д.11	ЗЕМЛИ НАСЕЛЕННЫХ ПУНКТОВ	1432,4	под здание лаборатории	3770,24869	Государственное казенное учреждение Пермского края "Гражданская защита"	Собственность ПК (п.2 ст.3.1. Закона о введении в действие Земельного кодекса № 137-ФЗ от 25.10.2001, Свидетельство № 59-59-01/115/2006-042 от 07.02.2007)
1.2.28	59:01:5110122:11	Пермский край, Пермский городской округ, г.Пермь, Свердловский район (мкр.Новые Ляды), ул.Железнодорожная, д.20	ЗЕМЛИ НАСЕЛЕННЫХ ПУНКТОВ	10406	под существующее 1-этажное здание склада	19877,6002	Государственное казенное учреждение Пермского края "Гражданская защита"	Собственность ПК (п.2 ст.3.1. Закона о введении в действие Земельного кодекса № 137-ФЗ от 25.10.2001, Свидетельство № 59-59-21/074/2007-106 от 25.10.2007)
1.2.29	59:11:0011111:101	Пермский край, Чусовской городской округ, г. Чусовой, ул.Лысьвенская, д.70б	ЗЕМЛИ НАСЕЛЕННЫХ ПУНКТОВ	5250	под существующий объект недвижимости ГОУ "Цент"	3326,5575	Государственное казенное учреждение Пермского края "Гражданская защита"	Собственность ПК (п.2 ст.3.1. Закона о введении в действие Земельного кодекса № 137-ФЗ от 25.10.2001, Свидетельство № 59-59-01/116/2006-473 от 20.11.2006)
1.2.30	59:14:0161078:60	Пермский край, Березовский муниципальный округ, с. Березовка, ул.Советская	ЗЕМЛИ НАСЕЛЕННЫХ ПУНКТОВ	3029	Под склад и прилегающую территорию	1222,77701	Государственное казенное учреждение Пермского края "Гражданская защита"	Собственность ПК (п.2 ст.3.1. Закона о введении в действие Земельного кодекса № 137-ФЗ от 25.10.2001, Свидетельство № 59-59-01/002/2008-209 от 03.07.2008, Приказ № СЭД-31-02-65 от 06.08.2008)
1.2.31	59:26:0280101:591	Пермский край, Нытвенский городской округ, с. Григорьевское, ул.Чапасава, строение 3	ЗЕМЛИ НАСЕЛЕННЫХ ПУНКТОВ	6362	для размещения склада	1473,70149	Государственное казенное учреждение Пермского края "Гражданская защита"	Собственность ПК (п.2 ст.3.1. Закона о введении в действие Земельного кодекса № 137-ФЗ от 25.10.2001, Свидетельство № 59-59-01/114/2006-112 от 23.10.2006)
1.2.32	59:26:0610402:22	Пермский край, Нытвенский городской округ, г. Нытва, ул.Карла Линкнехта	ЗЕМЛИ НАСЕЛЕННЫХ ПУНКТОВ	8629	для размещения склада	2994,47329	Государственное казенное учреждение Пермского края "Гражданская защита"	Собственность ПК (п.2 ст.3.1. Закона о введении в действие Земельного кодекса № 137-ФЗ от 25.10.2001, Свидетельство № 59-59-01/114/2006-113 от 23.10.2006)
1.2.33	59:32:0010003:5019	Пермский край, Пермский муниципальный район, Кукуштанское с/п, п.Кукуштан, ул.Геологов, 25а	ЗЕМЛИ НАСЕЛЕННЫХ ПУНКТОВ	4580	под коммунально-складские объекты	2735,97848	Государственное казенное учреждение Пермского края "Гражданская защита"	Собственность ПК (п.2 ст.3.1. Закона о введении в действие Земельного кодекса № 137-ФЗ от 25.10.2001, Свидетельство № 59-59-01/115/2006-332 от 23.10.2006)

1.2.34	59:32:0100009:4432	Пермский край, Пермский муниципальный район, п. Юго-Камский, Юго-Камское г/п, ул.Гастелло,19	ЗЕМЛИ НАСЕЛЕННЫХ ПУНКТОВ	2762	под коммунально-складские объекты	1700,1491	Государственное казенное учреждение Пермского края "Гражданская защита"	Собственность ПК (п.2 ст.3.1. Закона о введении в действие Земельного кодекса № 137-ФЗ от 25.10.2001, Свидетельство № 59-59-01/115/2006-333 от 23.10.2006)
1.2.35	59:32:2430001:224	Пермский край, Пермский муниципальный район, Юговское сельское поселение, п.Юг, ул.Советская, д.25	ЗЕМЛИ НАСЕЛЕННЫХ ПУНКТОВ	8464	склады	5562,67472	Государственное казенное учреждение Пермского края "Гражданская защита"	Собственность ПК (п.2 ст.3.1. Закона о введении в действие Земельного кодекса № 137-ФЗ от 25.10.2001, Свидетельство № 59-59-01/004/2010-111 от 06.08.2010)
1.2.36	59:34:0550101:2	Пермский край, Соликамский городской округ, п. Затон, (севернее территории лесозавода)	ЗЕМЛИ НАСЕЛЕННЫХ ПУНКТОВ	3422	для эксплуатации здания под материальный склад	1011,27316	Государственное казенное учреждение Пермского края "Гражданская защита"	Собственность ПК (п.2 ст.3.1. Закона о введении в действие Земельного кодекса № 137-ФЗ от 25.10.2001, Свидетельство № 59-59-01/113/2006-255 от 21.09.2006)
1.2.37	59:37:3390101:147	Пермский край, Городской округ Город Березники, в 3 км к северу от д. Малое Романово	ЗЕМЛИ ПРОМЫШЛЕННОСТИ, ЭНЕРГЕТИКИ, ТРАНСПОРТА, СВЯЗИ, РАДИОВЕЩАНИЯ, ТЕЛЕВИДЕНИЯ, ИНФОРМАТИКИ, ЗЕМЛИ ДЛЯ ОБЕСПЕЧЕНИЯ КОСМИЧЕСКОЙ ДЕЯТЕЛЬНОСТИ, ЗЕМЛИ ОБОРОНЫ, БЕЗОПАСНОСТИ И ЗЕМЛИ ИНОГО СПЕЦИАЛЬНОГО НАЗНАЧЕНИЯ	8393	для использования под склад	1882,29811	Государственное казенное учреждение Пермского края "Гражданская защита"	Собственность ПК (п.2 ст.3.1. Закона о введении в действие Земельного кодекса № 137-ФЗ от 25.10.2001, Свидетельство № 59-59-01/113/2006-249 от 21.09.2006)
1.2.38	59:40:0011503:75	Пермский край, Чернушинский городской округ, г. Чернушка, ул.Красноармейская, д.79а	ЗЕМЛИ НАСЕЛЕННЫХ ПУНКТОВ	2631	под склад	1714,3590	Государственное казенное учреждение Пермского края "Гражданская защита"	Собственность ПК (п.2 ст.3.1. Закона о введении в действие Земельного кодекса № 137-ФЗ от 25.10.2001, Свидетельство № 59-59-01/113/2006-349 от 24.10.2006)
1.2.39	81:07:0045005:16	Пермский край, г. Кудымкар, ул.Камышовая, д.4	ЗЕМЛИ НАСЕЛЕННЫХ ПУНКТОВ	4043	под здание ГОУ "Щит"	3503,42122	Государственное казенное учреждение Пермского края "Гражданская защита"	Собственность ПК (п.2 ст.3.1. Закона о введении в действие Земельного кодекса № 137-ФЗ от 25.10.2001, Свидетельство № 59-59-01/001/2009-527 от 20.07.2009, Приказ № ("")Д-31-02-1452 от 13.08.2009, Свидетельство № 59-59-19/024/2009-194 от 21.09.2009)
1.2.40	59:01:4011294:18	Пермский край, г.Пермь, Мотовилихинский район, ул.Фокинская, д.29	ЗЕМЛИ НАСЕЛЕННЫХ ПУНКТОВ	7884,9	под здание учебного корпуса	35227,84612	Государственное казенное учреждение Пермского края "Пермская краевая служба спасения"	Собственность ПК (п.2 ст.3.1. Закона о введении в действие Земельного кодекса № 137-ФЗ от 25.10.2001, Постановление № 1851 от 23.06.2003, Свидетельство № 59-1-105/2004-390 от 22.07.2004, Свидетельство № 59-59-01/001/2009-224 от 04.03.2009)
1.2.41	59:01:1718018:24	Пермский край, г.Пермь, Ленинский район, ул.Ломоносова, д.96	ЗЕМЛИ НАСЕЛЕННЫХ ПУНКТОВ	10000	пожарное депо II типа на 4 выезда	36079,69095	Государственное казенное учреждение Пермского края "Управление государственной противопожарной службы Пермского края"	Собственность ПК (Свидетельство № 59-59-01/004/2013-154 от 20.02.2013)
1.2.42	59:01:3510211:211	Пермский край, Пермский городской округ, Орджоникидзевский район,	ЗЕМЛИ НАСЕЛЕННЫХ ПУНКТОВ	12578	обеспечение внутреннего правопорядка, для размещения административных зданий	43081,03358	Государственное казенное учреждение Пермского края "Управление государственной противопожарной службы Пермского края"	Собственность ПК (Свидетельство № 59:01:3510211:211-59/088/2020-2 от 17.12.2020)

1.2.43	59:01:3910005:4	Пермский край, г.Пермь, Мотовилихинский район, ул.Мечникова, д.78	ЗЕМЛИ НАСЕЛЕННЫХ ПУНКТОВ	12000	пожарное депо II типа на 4 выезда	39668,4715	Государственное казенное учреждение Пермского края "Управление государственной противопожарной службы Пермского края"	Собственность ПК (Свидетельство № 59-51/729616 от 08.02.2013)
1.2.44	59:02:0201046:21	Пермский край, Александровский муниципальный округ, пгт. Всеволодо-Вильва, г. Александровск, д.24	ЗЕМЛИ НАСЕЛЕННЫХ ПУНКТОВ	5535	для строительства пожарного депо	2211,22758	Государственное казенное учреждение Пермского края "Управление государственной противопожарной службы Пермского края"	Собственность ПК (п.2 ст.3.1. Закона о введении в действие Земельного кодекса № 137-ФЗ от 25.10.2001, Свидетельство № 59-59-01/003/2013-234 от 14.02.2013)
1.2.45	59:02:0902067:1234	Пермский край, Александровский муниципальный округ, п. Яйва, , перекресток ул. Галкинская и ул. Уральская	ЗЕМЛИ НАСЕЛЕННЫХ ПУНКТОВ	5500	для строительства пожарного депо	2649,55188	Государственное казенное учреждение Пермского края "Управление государственной противопожарной службы Пермского края"	Собственность ПК (п.2 ст.3.1. Закона о введении в действие Земельного кодекса № 137-ФЗ от 25.10.2001, Свидетельство № 59-59-01/003/2013-235 от 14.02.2013)
1.2.46	59:03:1000001:217	Пермский край, Городской округ Город Березники, Правобережный район	ЗЕМЛИ НАСЕЛЕННЫХ ПУНКТОВ	13000	для строительства пожарного депо	14262,26841	Государственное казенное учреждение Пермского края "Управление государственной противопожарной службы Пермского края"	Собственность ПК (п.2 ст.3.1. Закона о введении в действие Земельного кодекса № 137-ФЗ от 25.10.2001, Свидетельство № 59-59/002-59/999/001/2016-13498/1 от 07.12.2016)
1.2.47	59:06:0103121:202	Пермский край, Городской округ Город Кизел, г. Кизел, ул.Крупской, д.17	ЗЕМЛИ НАСЕЛЕННЫХ ПУНКТОВ	10808	под строительство пожарного депо II типа на 4 выезда	5554,2579	Государственное казенное учреждение Пермского края "Управление государственной противопожарной службы Пермского края"	Собственность ПК (Свидетельство № 59-59-01/002/2013-777 от 08.02.2013)
1.2.48	59:08:0901004:407	, Местоположение установлено относительно ориентира, расположенного за пределами участка. Почтовый адрес ориентира: Пермский край, г.Кунгур, ул.Голдобина, д.15	ЗЕМЛИ НАСЕЛЕННЫХ ПУНКТОВ	16774	для размещения пожарного депо	14918,62786	Государственное казенное учреждение Пермского края "Управление государственной противопожарной службы Пермского края"	Собственность ПК (Распоряжение Правительства ПК № 251-рп от 25.10.2013, Свидетельство № 59-59-01/204/2014-617 от 12.03.2014)
1.2.49	59:09:0440001:1915	Пермский край, Лысьвенский городской округ, п. Кыт, ул.Заречная, д.12д. Местоположение установлено относительно ориентира, расположенного за пределами ЗУ	ЗЕМЛИ НАСЕЛЕННЫХ ПУНКТОВ	3000	объект безопасности (пожарная часть)	1391,66865	Государственное казенное учреждение Пермского края "Управление государственной противопожарной службы Пермского края"	Собственность ПК (п.2 ст.3.1. Закона о введении в действие Земельного кодекса № 137-ФЗ от 25.10.2001, Свидетельство № 59-59/010-59/020/201/2016-1657/1 от 08.02.2016)
1.2.50	59:09:0470001:618	Пермский край, Лысьвенский городской округ, с. Новорожественское, ул.Школьная, д.2а	ЗЕМЛИ НАСЕЛЕННЫХ ПУНКТОВ	5533	обеспечение внутреннего правопорядка (строительство пожарного депо)	1382,83	Государственное казенное учреждение Пермского края "Управление государственной противопожарной службы Пермского края"	Собственность ПК (Распоряжение Правительства ПК № 27-рп от 31.01.2019, Приказ № СЭД-31-02-2-2-118 от 07.02.2019, Акт приема-передачи № в казну (118) от 06.03.2019, Свидетельство № 59:09:0470001:618-59/084/2019-3 от 20.03.2019)
1.2.51	59:11:0020016:31	Пермский край, Чусовской городской округ, п. Верхнечусовские Городки, ул.Пушкина, д.10	ЗЕМЛИ НАСЕЛЕННЫХ ПУНКТОВ	2900	здание пожарной части	1701,80328	Государственное казенное учреждение Пермского края "Управление государственной противопожарной службы Пермского края"	Собственность ПК (п.2 ст.3.1. Закона о введении в действие Земельного кодекса № 137-ФЗ от 25.10.2001, Свидетельство № 59-59-01/031/2013-350 от 23.12.2013)
1.2.52	59:11:0240064:23	Пермский край, Чусовской городской округ, п. Лямино, ул.Заводская, д.10, Местоположение установлено относительно ориентира, расположенного за пределами ЗУ	ЗЕМЛИ НАСЕЛЕННЫХ ПУНКТОВ	2585	пожарное депо	1555,653	Государственное казенное учреждение Пермского края "Управление государственной противопожарной службы Пермского края"	Собственность ПК (п.1 ст.3.1. Федерального закона от № 137-ФЗ от 25.10.2001, Свидетельство № 59:11:0240064:23-59/083/2019-1 от 27.02.2019)

1.2.53	59:14:0011002:41	Местоположение установлено относительно ориентира, расположенного за пределами ЗУ. Почтовый адрес ориентира: Пермский край, Березовский район, Асовское сельское поселение, с. Асово, ул.Советская, д.3	ЗЕМЛИ НАСЕЛЕННЫХ ПУНКТОВ	512	под здание пожарного депо	139,46181	Государственное казенное учреждение Пермского края "Управление государственной противопожарной службы Пермского края"	Собственность ПК (п.2 ст.3.1. Закона о введении в действие Земельного кодекса № 137-ФЗ от 25.10.2001, Свидетельство № 59-59-01/212/2014-067 от 06.08.2014)
1.2.54	59:14:1791001:794	Местоположение установлено относительно ориентира, расположенного за пределами участка. Почтовый адрес ориентира: Пермский край, Березовский район, с. Асово, ул.Советская	ЗЕМЛИ НАСЕЛЕННЫХ ПУНКТОВ	5027	прилегающая территория к зданию пожарного депо	1194,10054	Государственное казенное учреждение Пермского края "Управление государственной противопожарной службы Пермского края"	Собственность ПК (п.2 ст.3.1. Закона о введении в действие Земельного кодекса № 137-ФЗ от 25.10.2001, Свидетельство № 59-59/019-59/020/2016-7435/1 от 21.04.2016)
1.2.55	59:16:0820114:11	Пермский край, Верещагинский городской округ, п. Зюкайка, ул.Тимирязева, д.1	ЗЕМЛИ НАСЕЛЕННЫХ ПУНКТОВ	2549	для пожарной части №118	1274,62933	Государственное казенное учреждение Пермского края "Управление государственной противопожарной службы Пермского края"	Собственность ПК (Свидетельство № 59-59-01/002/2012-894 от 29.06.2012)
1.2.56	59:17:0101004:51	Пермский край, Горнозаводский городской округ, г. Горнозаводск, ул.Вокзальная, д.13	ЗЕМЛИ НАСЕЛЕННЫХ ПУНКТОВ	3500	для эксплуатации пожарной части № 104	3675,48657	Государственное казенное учреждение Пермского края "Управление государственной противопожарной службы Пермского края"	Собственность ПК (п.2 ст.3.1. Закона о введении в действие Земельного кодекса № 137-ФЗ от 25.10.2001, Свидетельство № 59-59-01/031/2013-351 от 23.12.2013)
1.2.57	59:20:0010150:9	Пермский край, Ильинский городской округ, п. Ильинский, ул.Оборонная, д.53	ЗЕМЛИ НАСЕЛЕННЫХ ПУНКТОВ	3499	для коммунального хозяйства	2533,72405	Государственное казенное учреждение Пермского края "Управление государственной противопожарной службы Пермского края"	Собственность ПК (Распоряжение № 534-р от 11.11.2014, Свидетельство № 59:20:0010150-9-59/083/2018-4 от 06.03.2018)
1.2.58	59:20:0050211:31	Пермский край, Ильинский городской округ, г. Чермоз, ул.Лазаревых, д.68, Местоположение установлено относительно ориентира, расположенного за пределами ЗУ.	ЗЕМЛИ НАСЕЛЕННЫХ ПУНКТОВ	8037	для пожарного депо	4132,54503	Государственное казенное учреждение Пермского края "Управление государственной противопожарной службы Пермского края"	Собственность ПК (п.2 ст.3.1. Закона о введении в действие Земельного кодекса № 137-ФЗ от 25.10.2001, Свидетельство № 59-59-01/003/2012-772 от 29.03.2012)
1.2.59	59:22:0160168:1	Пермский край, Кишертский муниципальный округ, с. Усть-Кишерть, ул.8 Марта, д.30	ЗЕМЛИ НАСЕЛЕННЫХ ПУНКТОВ	4201	для общественно-деловых целей	2462,4125	Государственное казенное учреждение Пермского края "Управление государственной противопожарной службы Пермского края"	Собственность ПК (Распоряжение № 642-р от 25.10.2017, Свидетельство № 59-22:0160168-1-59/097/2018-2 от 05.03.2018)
1.2.60	59:23:0221011:43	Пермский край, Куединский муниципальный округ, с. Большая Уса, ул.Свердлова, д.1	ЗЕМЛИ НАСЕЛЕННЫХ ПУНКТОВ	1821	для размещения производственной базы	1029,50566	Государственное казенное учреждение Пермского края "Управление государственной противопожарной службы Пермского края"	Собственность ПК (Свидетельство № 59:23:0221011:43-59/088/2018-2 от 06.03.2018, Распоряжение № 634-р от 24.10.2018)
1.2.61	59:24:0880101:1321	Пермский край, Кунгурский муниципальный округ, с. Калинино, ул.Фрунзе	ЗЕМЛИ НАСЕЛЕННЫХ ПУНКТОВ	6195	под объекты обороны, безопасности, космич.обеспечения	3850,48034	Государственное казенное учреждение Пермского края "Управление государственной противопожарной службы Пермского края"	Собственность ПК (Распоряжение ТУ Росимущества по ПК № 642-р от 25.10.2017, Свидетельство № 59:24:0880101:1321-59/082/2018-2 от 06.03.2018)
1.2.62	59:24:0990101:265	Пермский край, Кунгурский муниципальный округ, с. Кыласово, ул.Комсомольская, д.8/1, Местоположение установлено относительно ориентира, расположенного за пределами ЗУ.	ЗЕМЛИ НАСЕЛЕННЫХ ПУНКТОВ	940	под часть здания пожарного депо "22 отряд противопожарной службы ПК"	682,24158	Государственное казенное учреждение Пермского края "Управление государственной противопожарной службы Пермского края"	Собственность ПК (п.2 ст.3.1. Закона о введении в действие Земельного кодекса № 137-ФЗ от 25.10.2001, Приказ № СЭД-31-02-53 от 24.01.2012, Свидетельство № 59-59-01/008/2013-033 от 04.04.2013)

1.2.63	59:24:2080104:59	Пермский край, Кунгурский муниципальный округ, с. Серга, ул.Октябрьская, д.5	ЗЕМЛИ НАСЕЛЕННЫХ ПУНКТОВ	1807	Для нужд обороны и др. режим использования спец. объектов	1205,14483	Государственное казенное учреждение Пермского края "Управление государственной противопожарной службы Пермского края"	Собственность ПК (п.2 ст.3.1. Закона о введении в действие Земельного кодекса № 137-ФЗ от 25.10.2001, Свидетельство № 59:24:2080104:59-59/102/2018-3 от 12.03.2018)
1.2.64	59:24:2410101:445	Пермский край, Кунгурский муниципальный округ, с. Тросельга,	ЗЕМЛИ НАСЕЛЕННЫХ ПУНКТОВ	616	Под здание пожарного депо	195,41368	Государственное казенное учреждение Пермского края "Управление государственной противопожарной службы Пермского края"	Собственность ПК (Распоряжение ТУ Росимущества по ПК № 642-р от 25.10.2017, Свидетельство № 59:24:2410101:445-59/102/2018-2 от 07.03.2018)
1.2.65	59:27:0871048:27	, Место положение установлено относительно ориентира, расположенного за пределами ЗУ. почтовый адрес ориентира.Пермский край, Октябрьский район, п. Щучье Озеро	ЗЕМЛИ НАСЕЛЕННЫХ ПУНКТОВ	168	для содержания здания котельной	37,7076	Государственное казенное учреждение Пермского края "Управление государственной противопожарной службы Пермского края"	Собственность ПК (п.2 ст.3.1. Закона о введении в действие Земельного кодекса № 137-ФЗ от 25.10.2001, Свидетельство № 59-59-01/204/2014-011 от 31.03.2014)
1.2.66	59:27:0871048:44	, Место положение установлено относительно ориентира, расположенного за пределами ЗУ. Почтовый адрес ориентира: Пермский край, Октябрьский район, п. Щучье Озеро	ЗЕМЛИ НАСЕЛЕННЫХ ПУНКТОВ	359	для содержания здания гаражи	75,29666	Государственное казенное учреждение Пермского края "Управление государственной противопожарной службы Пермского края"	Собственность ПК (п.2 ст.3.1. Закона о введении в действие Земельного кодекса № 137-ФЗ от 25.10.2001, Свидетельство № 59-59-01/204/2014-012 от 31.03.2014)
1.2.67	59:32:0050027:3402	Пермский край, Пермский муниципальный район, Сыльвенское сельское поселение, п. Сыльва, ул.Первомайская, д.21	ЗЕМЛИ НАСЕЛЕННЫХ ПУНКТОВ	2610	Под общественную застройку	3220,52964	Государственное казенное учреждение Пермского края "Управление государственной противопожарной службы Пермского края"	Собственность ПК (Свидетельство № 59 ББ № 636222 от 12.07.2010)
1.2.68	59:32:0250002:7410	Пермский край, Пермский муниципальный район, с. Гамово, ул.Гамовская, д.6	ЗЕМЛИ НАСЕЛЕННЫХ ПУНКТОВ	2879	под строительство пожарного депо	4056,0869	Государственное казенное учреждение Пермского края "Управление государственной противопожарной службы Пермского края"	Собственность ПК (п.2 ст.3.1. Закона о введении в действие Земельного кодекса № 137-ФЗ от 25.10.2001, Свидетельство № 59:32:0250002:7410-59/014/2017-1 от 13.06.2017)
1.2.69	59:32:0250002:7623	Пермский край, Пермский муниципальный район, Гамовское сельское поселение, с. Гамово, ул.50 лет Октября, д.21а	ЗЕМЛИ НАСЕЛЕННЫХ ПУНКТОВ	4324	Под строительство спортивно-тренировочного комплекса пожарного депо	5717,49548	Государственное казенное учреждение Пермского края "Управление государственной противопожарной службы Пермского края"	Собственность ПК (п.2 ст.3.1. Закона о введении в действие Земельного кодекса № 137-ФЗ от 25.10.2001, Свидетельство № 59:32:0250002:7623-59/014/2017-1 от 10.08.2017)
1.2.70	59:32:0630006:12596	Пермский край, Пермский муниципальный район, Кондратовское сельское поселение, д. Кондратово, ул.Камская	ЗЕМЛИ НАСЕЛЕННЫХ ПУНКТОВ	2510	для строительства пожарного депо	3658,39823	Государственное казенное учреждение Пермского края "Управление государственной противопожарной службы Пермского края"	Собственность ПК (п.2 ст.3.1. Закона о введении в действие Земельного кодекса № 137-ФЗ от 25.10.2001, Свидетельство № 59-59/014-59/001/2011/2015-1208/1 от 11.03.2015)
1.2.71	59:32:0630006:14435	Пермский край, Пермский муниципальный район, Кондратовское сельское поселение, д. Кондратово, ул.Камская	ЗЕМЛИ НАСЕЛЕННЫХ ПУНКТОВ	8941	Под ными объектами специального назначения	11438,26357	Государственное казенное учреждение Пермского края "Управление государственной противопожарной службы Пермского края"	Собственность ПК (Приказ № СЭД-31-02-2-2-128 от 09.02.2017, Свидетельство № 59:32:0630006:14435-59/014/2017-1 от 13.09.2017)
1.2.72	59:36:0340423:1	Пермский край, Уинский муниципальный округ, с. Уинское, ул.Дальняя, д.15	ЗЕМЛИ НАСЕЛЕННЫХ ПУНКТОВ	4138	для эксплуатации пожарного депо	3465,86596	Государственное казенное учреждение Пермского края "Управление государственной противопожарной службы Пермского края"	Собственность ПК (Распоряжение ТУ Росимущества по ПК № 412-р от 07.07.2017, Свидетельство № 59:36:0340423:1-59/017/2017-2 от 08.09.2017)
1.2.73	59:38:0310103:125	Пермский край, Частинский муниципальный округ, с. Частье, ул.Солнечная	ЗЕМЛИ НАСЕЛЕННЫХ ПУНКТОВ	9600	Обеспечение внутреннего правопорядка	5230,944	Государственное казенное учреждение Пермского края "Управление государственной противопожарной службы Пермского края"	Собственность ПК (Приказ № СЭД-31-02-2-2-891 от 31.07.2019, Свидетельство № 59:38:0310103:125-59/093/2020-1 от 07.02.2020)

1.2.74	59:38:0310127:29	Пермский край, Частинский муниципальный округ, с. Частые, ул.Советская, д.18, Местоположение установлено относительно ориентира, расположенного за пределами участка	ЗЕМЛИ НАСЕЛЕННЫХ ПУНКТОВ	3728	для нужд общественных организаций	3119,91024	Государственное казенное учреждение Пермского края "Управление государственной противопожарной службы Пермского края"	Собственность ПК (п.2 ст.3.1. Закона о введении в действие Земельного кодекса № 137-ФЗ от 25.10.2001, Свидетельство № 59-59-01/003/2013-232 от 14.02.2013)
1.2.75	59:39:0020209:22	Пермский край, Чердынский городской округ, п. Ныроб, ул.Пушкина, д.4	ЗЕМЛИ НАСЕЛЕННЫХ ПУНКТОВ	9464	для строительства пожарного депо	4057,83852	Государственное казенное учреждение Пермского края "Управление государственной противопожарной службы Пермского края"	Собственность ПК (п.2 ст.3.1. Закона о введении в действие Земельного кодекса № 137-ФЗ от 25.10.2001, Свидетельство № 59-59-01/003/2013-236 от 18.02.2013)
1.2.76	59:39:0450075:4	Пермский край, Чердынский городской округ, п. Керчевский, ул.Октябрьская, д.12, Местоположение установлено относительно ориентира, расположенного за пределами участка	ЗЕМЛИ НАСЕЛЕННЫХ ПУНКТОВ	9100	для размещения пожарного депо	2696,31856	Государственное казенное учреждение Пермского края "Управление государственной противопожарной службы Пермского края"	Собственность ПК (п.2 ст.3.1. Закона о введении в действие Земельного кодекса № 137-ФЗ от 25.10.2001, Свидетельство № 59-59-01/007/2012-498 от 27.06.2012)
1.2.77	81:01:0011003:20	Пермский край, Гайнский муниципальный округ, п.Гайны, ул.Полевая, д.3, здание пожарной части № 69	ЗЕМЛИ НАСЕЛЕННЫХ ПУНКТОВ	4151	содержание ПЧ-69	2304,55813	Государственное казенное учреждение Пермского края "Управление государственной противопожарной службы Пермского края"	Собственность ПК (п.2 ст.3.1. Закона о введении в действие Земельного кодекса № 137-ФЗ от 25.10.2001, Свидетельство № 81-59-19/2005-105 от 29.11.2005)
1.2.78	81:02:0010014:75	Пермский край, Косинский муниципальный округ, с.Коса, д.33, ул. Красноармейская	ЗЕМЛИ НАСЕЛЕННЫХ ПУНКТОВ	1905	под зданиями, строениями, сооружениями	1284,06841	Государственное казенное учреждение Пермского края "Управление государственной противопожарной службы Пермского края"	Собственность ПК (п.2 ст.3.1. Закона о введении в действие Земельного кодекса № 137-ФЗ от 25.10.2001, Свидетельство № 81-59-19/2006-180 от 27.09.2006)
1.2.79	81:04:0820009:38	Пермский край, Юрлинский муниципальный округ, с.Юрла, ул.Свердлова, д.18	ЗЕМЛИ НАСЕЛЕННЫХ ПУНКТОВ	4638	под объекты обороны, безопасности, космич.обеспечения	2983,30074	Государственное казенное учреждение Пермского края "Управление государственной противопожарной службы Пермского края"	Собственность ПК (п.2 ст.3.1. Закона о введении в действие Земельного кодекса № 137-ФЗ от 25.10.2001, Свидетельство № 81-59-19/008/2005-104 от 29.11.2005)
1.2.80	81:05:0011056:1	Пермский край, Юсьвинский муниципальный округ, с.Юсьва, ул.Советская, д.35	ЗЕМЛИ НАСЕЛЕННЫХ ПУНКТОВ	3407	под объекты обороны, безопасности, космич.обеспечения	2587,39147	Государственное казенное учреждение Пермского края "Управление государственной противопожарной службы Пермского края"	Собственность ПК (п.2 ст.3.1. Закона о введении в действие Земельного кодекса № 137-ФЗ от 25.10.2001, Свидетельство № 81-1-8/2004-175 от 16.12.2004)
1.2.81	81:05:1420008:103	Пермский край, Юсьвинский муниципальный округ, п.Майкор, ул.Заводская, д.2	ЗЕМЛИ НАСЕЛЕННЫХ ПУНКТОВ	2014	под объекты обороны, безопасности, космич.обеспечения	792,17732	Государственное казенное учреждение Пермского края "Управление государственной противопожарной службы Пермского края"	Собственность ПК (п.2 ст.3.1. Закона о введении в действие Земельного кодекса № 137-ФЗ от 25.10.2001, Свидетельство № 81-1-8/2004-173 от 16.12.2004)
1.2.82	81:05:1480104:21	Пермский край, Юсьвинский муниципальный округ, п. Пожва, ул.Советская, д.16	ЗЕМЛИ НАСЕЛЕННЫХ ПУНКТОВ	1944	под объекты обороны, безопасности, космич.обеспечения	862,3425	Государственное казенное учреждение Пермского края "Управление государственной противопожарной службы Пермского края"	Собственность ПК (п.2 ст.3.1. Закона о введении в действие Земельного кодекса № 137-ФЗ от 25.10.2001, Свидетельство № 81-1-7/2004-471 от 14.12.2004)
1.2.83	81:06:0100012:16	, Местоположение установлено относительно ориентира, расположенного за пределами ЗУ, Почтовый адрес ориентира:Пермский край, Кудымкарский район, с.Белоево, пер.Школьный, д.5, здание ГКУ "Управление ГЗ КПО"	ЗЕМЛИ НАСЕЛЕННЫХ ПУНКТОВ	3021	для размещения производственных объектов	1379,66144	Государственное казенное учреждение Пермского края "Управление государственной противопожарной службы Пермского края"	Собственность ПК (п.2 ст.3.1. Закона о введении в действие Земельного кодекса № 137-ФЗ от 25.10.2001, Свидетельство № 81-1-8/2004-169 от 16.12.2004)

1.2.84	81-07:0088005:66	Пермский край, г.Кудымкар, ул.50 лет Октября, д.30/4	ЗЕМЛИ НАСЕЛЕННЫХ ПУНКТОВ	408	Для размещения гаража	135,28464	Государственное казенное учреждение Пермского края "Управление государственной противопожарной службы Пермского края"	Собственность ПК (п.2 ст.3.1. Закона о введении в действие Земельного кодекса № 137-ФЗ от 25.10.2001, Приказ № СЭД-31-02-1021 от 15.07.2010, Приказ № СЭД-31-02-938 от 13.07.2011, Свидетельство № 59-59-01/009/2011-632 от 18.08.2011)
1.2.85	81-07:0128003:5	Пермский край, г.Кудымкар, ул.Братчикова, д.17	ЗЕМЛИ НАСЕЛЕННЫХ ПУНКТОВ	1039	под зданиями, строениями, сооружениями	712,18717	Государственное казенное учреждение Пермского края "Управление государственной противопожарной службы Пермского края"	Собственность ПК (п.2 ст.3.1. Закона о введении в действие Земельного кодекса № 137-ФЗ от 25.10.2001, Свидетельство № 81-1-6/2004-765 от 02.12.2004)
1.2.86	59-01:1717046:14	Пермский край, г.Пермь, Кировский район, ул.Маршала Рыбалко, уч.119	ЗЕМЛИ НАСЕЛЕННЫХ ПУНКТОВ	1449,3	под производственно-лабораторный корпус	3764,59083	Государственное казенное учреждение Пермского края "Управление лесничествами Пермского края"	Собственность ПК (п.2 ст.3.1. Закона о введении в действие Земельного кодекса № 137-ФЗ от 25.10.2001, Свидетельство № 59-59-24/061/2007-605 от 20.12.2007)
1.2.87	59-01:2910318:6	Пермский край, г.Пермь, Орджоникидзевский район, ул.Репина, д.104	ЗЕМЛИ НАСЕЛЕННЫХ ПУНКТОВ	1211	для строительства пожарно-химической станции	4793,42577	Государственное казенное учреждение Пермского края "Управление лесничествами Пермского края"	Собственность ПК (п.2 ст.3.1. Закона о введении в действие Земельного кодекса № 137-ФЗ от 25.10.2001, Свидетельство № 59-59-01/009/2010-338 от 16.12.2010)
1.2.88	59-01:5110131:15	Пермский край, г.Пермь, Свердловский район (мкр.Новые Ляды), ул.Пионерская, д.9	ЗЕМЛИ НАСЕЛЕННЫХ ПУНКТОВ	1034	под здание конторы	3717,2843	Государственное казенное учреждение Пермского края "Управление лесничествами Пермского края"	Собственность ПК (п.2 ст.3.1. Закона о введении в действие Земельного кодекса № 137-ФЗ от 25.10.2001, Свидетельство № 59-59-01/001/2008-981 от 17.02.2009)
1.2.89	59-02:1901001:8	Пермский край, Александровский муниципальный округ, п. Скопкортная, ул.Матросова, д.5	ЗЕМЛИ НАСЕЛЕННЫХ ПУНКТОВ	530	для эксплуат здания конторы лесничества	106,9381	Государственное казенное учреждение Пермского края "Управление лесничествами Пермского края"	Собственность ПК (Свидетельство № 59-БГ № 531521 от 10.09.2012)
1.2.90	59-04:0103003:2	Пермский край, Гремячинский городской округ, г. Гремячинск, в районе П11-3	ЗЕМЛИ НАСЕЛЕННЫХ ПУНКТОВ	79	под гараж-бокс Вильвенского лесничества	19,85586	Государственное казенное учреждение Пермского края "Управление лесничествами Пермского края"	Собственность ПК (Свидетельство № 59-04:0103003:2-59/084/2019-1 от 17.01.2019)
1.2.91	59-05:0201001-188	Пермский край, Губахинский муниципальный округ, п. Углеуральский, ул.Ленина, д.104а	ЗЕМЛИ НАСЕЛЕННЫХ ПУНКТОВ	575	под усадьбу лесничества	310,95423	Государственное казенное учреждение Пермского края "Управление лесничествами Пермского края"	Собственность ПК (Свидетельство № 59-59-04/056/2007-659 от 22.01.2008)
1.2.92	59-05:1001007:38	Пермский край, Губахинский муниципальный округ, п. Парма, ул.К.Маркса, д.1а	ЗЕМЛИ НАСЕЛЕННЫХ ПУНКТОВ	300	Под административное здание	72,951	Государственное казенное учреждение Пермского края "Управление лесничествами Пермского края"	Собственность ПК (Свидетельство № 59 БГ 345240 от 03.04.2012)
1.2.93	59-06:0103113:17	Пермский край, Городской округ Город Кизел, г. Кизел, ул.Дружбы Народов, д.56	ЗЕМЛИ НАСЕЛЕННЫХ ПУНКТОВ	649	для размещения конторы Кизеловского лесхоза	495,2519	Государственное казенное учреждение Пермского края "Управление лесничествами Пермского края"	Собственность ПК (Свидетельство № 59-59-04/056/2007-658 от 22.01.2008)
1.2.94	59-08:1201012:9	Пермский край, г.Кунгур, ул.Бачурина, д.116	ЗЕМЛИ НАСЕЛЕННЫХ ПУНКТОВ	580	под офис	587,5284	Государственное казенное учреждение Пермского края "Управление лесничествами Пермского края"	Собственность ПК (п.2 ст.3.1. Закона о введении в действие Земельного кодекса № 137-ФЗ от 25.10.2001, Свидетельство № 59-59-09/114/2007-443 от 14.12.2007)
1.2.95	59-09:0014624:23	Пермский край, Лысьвенский городской округ, г. Лысьва, ул.Кирова, д.73	ЗЕМЛИ НАСЕЛЕННЫХ ПУНКТОВ	1795	под адм.здание	2118,9975	Государственное казенное учреждение Пермского края "Управление лесничествами Пермского края"	Собственность ПК (п.2 ст.3.1. Закона о введении в действие Земельного кодекса № 137-ФЗ от 25.10.2001, Свидетельство № 59-59-10/073/2007-165 от 19.12.2007)
1.2.96	59-09:0018814:1	Пермский край, г. Лысьва, ул.Сушина, д.58	ЗЕМЛИ НАСЕЛЕННЫХ ПУНКТОВ	2528	Под административное здание	2318,85856	Государственное казенное учреждение Пермского края "Управление лесничествами Пермского края"	Собственность ПК (п.2 ст.3.1. Закона о введении в действие Земельного кодекса № 137-ФЗ от 25.10.2001, Свидетельство № 59-59-10/073/2007-166 от 19.12.2007)
1.2.97	59-09:0180001:851	Пермский край, Лысьвенский городской округ, п. Кормовище, ул.Трастовая, д.27а, кв.2	ЗЕМЛИ НАСЕЛЕННЫХ ПУНКТОВ	5886	контора лесничества	3204,45612	Государственное казенное учреждение Пермского края "Управление лесничествами Пермского края"	Собственность ПК (п.2 ст.3.1. Закона о введении в действие Земельного кодекса № 137-ФЗ от 25.10.2001, Свидетельство № 59-59-01/011/2011-537 от 25.11.2011)

1.2.98	59:09:0440001:15	Пермский край, Лысьвенский городской округ, п. Кын, ул.Пеньковская, д.18а	ЗЕМЛИ НАСЕЛЕННЫХ ПУНКТОВ	2300	под здание конторы	1279,306	Государственное казенное учреждение Пермского края "Управление лесничествами Пермского края"	Собственность ПК (п.2 ст.3.1 Закона о введении в действие Земельного кодекса № 137-ФЗ от 25.10.2001, Свидетельство № 59-59-10/073/2007-168 от 19.12.2007)
1.2.99	59:09:0530004:3	Пермский край, Лысьвенский городской округ, п. Шаква, ул.Заречная, д.1	ЗЕМЛИ НАСЕЛЕННЫХ ПУНКТОВ	10000	под административное здание и питомник	2158,16038	Государственное казенное учреждение Пермского края "Управление лесничествами Пермского края"	Собственность ПК (п.2 ст.3.1. Закона о введении в действие Земельного кодекса № 137-ФЗ от 25.10.2001, Свидетельство № 59-59-10/073/2007-164 от 19.12.2007)
1.2.100	59:10:0405003:14	Пермский край, г.Соликамск, ул.20 лет Победы, д.1/2, участок 1	ЗЕМЛИ НАСЕЛЕННЫХ ПУНКТОВ	1030	для размещения гаража,складов Соликамского гослесхоза	577,521	Государственное казенное учреждение Пермского края "Управление лесничествами Пермского края"	Собственность ПК (п.2 ст.3.1. Закона о введении в действие Земельного кодекса № 137-ФЗ от 25.10.2001, Свидетельство № 59-59-01/003/2009-269 от 23.11.2009)
1.2.101	59:11:0011119:218	Пермский край, Чусовской городской округ, г. Чусовой, ул.Пермская, д.8а	ЗЕМЛИ НАСЕЛЕННЫХ ПУНКТОВ	1482	Управление (офис)	1518,88698	Государственное казенное учреждение Пермского края "Управление лесничествами Пермского края"	Собственность ПК (п.2 ст.3.1. Закона о введении в действие Земельного кодекса № 137-ФЗ от 25.10.2001, Свидетельство № 59-59-01/004/2009-238 от 13.10.2009)
1.2.102	59:12:0010728:65	Пермский край, Чайковский городской округ, г.Чайковский, ул.Зеленая, д.1	ЗЕМЛИ НАСЕЛЕННЫХ ПУНКТОВ	2361	под строительство производственно-лабораторного корпуса	2453,5512	Государственное казенное учреждение Пермского края "Управление лесничествами Пермского края"	Собственность ПК (п.2 ст.3.1. Закона о введении в действие Земельного кодекса № 137-ФЗ от 25.10.2001, Свидетельство № 59-59-01/009/2013-219 от 30.04.2013)
1.2.103	59:12:0090000:103	Пермский край, Чайковский городской округ, с. Ваьки, ул.Центральная, д.72	ЗЕМЛИ НАСЕЛЕННЫХ ПУНКТОВ	941	под административно-управленческими объектами	276,96989	Государственное казенное учреждение Пермского края "Управление лесничествами Пермского края"	Собственность ПК (п.2 ст.3.1. Закона о введении в действие Земельного кодекса № 137-ФЗ от 25.10.2001, Свидетельство № 59-59-01/002/2010-709 от 29.04.2010)
1.2.104	59:12:0290000:457	Пермский край, Чайковский городской округ, с. Сосново, ул.Молодежная, д.25	ЗЕМЛИ НАСЕЛЕННЫХ ПУНКТОВ	945	Для размещения здания конторы лесничества	297,14118	Государственное казенное учреждение Пермского края "Управление лесничествами Пермского края"	Собственность ПК (п.2 ст.3.1. Закона о введении в действие Земельного кодекса № 137-ФЗ от 25.10.2001, Свидетельство № 59-59-01/001/2010-914 от 19.05.2010)
1.2.105	59:12:0390001:366	Пермский край, Чайковский городской округ, с. Фоки, ул.Юбилейная, д.2	ЗЕМЛИ НАСЕЛЕННЫХ ПУНКТОВ	549	под административно-управленческими объектами	358,12	Государственное казенное учреждение Пермского края "Управление лесничествами Пермского края"	Собственность ПК (п.2 ст.3.1. Закона о введении в действие Земельного кодекса № 137-ФЗ от 25.10.2001, Свидетельство № 59-59-01/002/2010-708 от 29.04.2010)
1.2.106	59:13:0060231:36	Пермский край, Бардымский муниципальный округ, с. Барда, ул.Максима Горького, д.10	ЗЕМЛИ НАСЕЛЕННЫХ ПУНКТОВ	1665	для размещения админ.здания	1263,333	Государственное казенное учреждение Пермского края "Управление лесничествами Пермского края"	Собственность ПК (п.2 ст.3.1. Закона о введении в действие Земельного кодекса № 137-ФЗ от 25.10.2001, Свидетельство № 59-59-01/001/2008-571 от 23.07.2008)
1.2.107	59:15:0090401:1	Пермский край, Большесосновский муниципальный округ, с. Большая Соснова, ул.Карла Маркса, д.46	ЗЕМЛИ НАСЕЛЕННЫХ ПУНКТОВ	3260	для производственных нужд	2242,58956	Государственное казенное учреждение Пермского края "Управление лесничествами Пермского края"	Собственность ПК (п.2 ст.3.1. Закона о введении в действие Земельного кодекса № 137-ФЗ от 25.10.2001, Свидетельство № 59-59-01/004/2008-103 от 13.10.2008)
1.2.108	59:15:0630101:1	Российская Федерация, Пермский край, Большесосновский муниципальный округ, с. Черновское, ул.Ленина, д.2	ЗЕМЛИ НАСЕЛЕННЫХ ПУНКТОВ	1750	Под административное здание	838,79	Государственное казенное учреждение Пермского края "Управление лесничествами Пермского края"	Собственность ПК (п.2 ст.3.1. Закона о введении в действие Земельного кодекса № 137-ФЗ от 25.10.2001, Свидетельство № 59-59-01/003/2009-735 от 21.12.2009)
1.2.109	59:16:0010319:127	Пермский край, Верещагинский городской округ, г. Верещагино, ул.Ульяновская, д.54	ЗЕМЛИ НАСЕЛЕННЫХ ПУНКТОВ	864	для конторы	608,57706	Государственное казенное учреждение Пермского края "Управление лесничествами Пермского края"	Собственность ПК (п.2 ст.3.1. Закона о введении в действие Земельного кодекса № 137-ФЗ от 25.10.2001, Свидетельство № 59-59-03/054/2007-538 от 06.02.2008)
1.2.110	59:17:0101015:701	Пермский край, Горнозаводский городской округ, г. Горнозаводск, район ЦРБ, левое крыло, ряд 4 место 14	ЗЕМЛИ НАСЕЛЕННЫХ ПУНКТОВ	27	для эксплуатация капитального гаража	8,51283	Государственное казенное учреждение Пермского края "Управление лесничествами Пермского края"	Собственность ПК (п.2 ст.3.1. Закона о введении в действие Земельного кодекса № 137-ФЗ от 25.10.2001, Свидетельство № 59-59-01/003/2011-003 от 07.02.2011)
1.2.111	59:17:0501047:79	Пермский край, Горнозаводский городской округ, п. Кусье-Александровский, ул. Оглоблина, д.5	ЗЕМЛИ НАСЕЛЕННЫХ ПУНКТОВ	1480	для эксплуатации конторы Кусье-Александровского участкового лесничества	950,63167	Государственное казенное учреждение Пермского края "Управление лесничествами Пермского края"	Собственность ПК (п.2 ст.3.1. Закона о введении в действие Земельного кодекса № 137-ФЗ от 25.10.2001, Свидетельство № 59-59-01/010/2011-406 от 28.07.2011)

1.2.112	59:17:1902024:3	Пермский край, Горнозаводский городской округ, п. Средняя Усьва, ул.Набережная, д.1а	ЗЕМЛИ НАСЕЛЕННЫХ ПУНКТОВ	5757	эксплуатация конторы Верхне-Усьвинского лесничества	1324,62633	Государственное казенное учреждение Пермского края "Управление лесничествами Пермского края"	Собственность ПК (п.2 ст.3.1. Закона о введении в действие Земельного кодекса № 137-ФЗ от 25.10.2001, Свидетельство № 59-59-01/003/2011-001 от 07.02.2011)
1.2.113	59:18:0010117:14	Добрянский городской округ, г. Добрянка, ул.Трудовые Резервы, д.1а	ЗЕМЛИ НАСЕЛЕННЫХ ПУНКТОВ	2818	производственные гаражи	1638,30066	Государственное казенное учреждение Пермского края "Управление лесничествами Пермского края"	Собственность ПК (п.2 ст.3.1. Закона о введении в действие Земельного кодекса № 137-ФЗ от 25.10.2001, Свидетельство № 59-59-01/002/2010-710 от 29.04.2010)
1.2.114	59:18:0010604:69	Пермский край, Добрянский городской округ, г. Добрянка, ул.Победы, д.103	ЗЕМЛИ НАСЕЛЕННЫХ ПУНКТОВ	2000	для размещения административного здания	2129,18	Государственное казенное учреждение Пермского края "Управление лесничествами Пермского края"	Собственность ПК (п.2 ст.3.1. Закона о введении в действие Земельного кодекса № 137-ФЗ от 25.10.2001, Свидетельство № 59-59-01/001/2009-829 от 15.05.2009)
1.2.115	59:18:0020501:33	Пермский край, Добрянский городской округ, п. Полазна, ул.Набережная, д.48а	ЗЕМЛИ НАСЕЛЕННЫХ ПУНКТОВ	1669	под производственную базу	468,71754	Государственное казенное учреждение Пермского края "Управление лесничествами Пермского края"	Собственность ПК (п.2 ст.3.1. Закона о введении в действие Земельного кодекса № 137-ФЗ от 25.10.2001, Свидетельство № 59-59-01/007/2010-247 от 03.11.2010)
1.2.116	59:18:0270101:249	Пермский край, Добрянский городской округ, п. Ольховка, ул.Октябрьская, д.33	ЗЕМЛИ НАСЕЛЕННЫХ ПУНКТОВ	320	под административно-управленческими и общественными объектами (для размещения админ.помещения)	96,4416	Государственное казенное учреждение Пермского края "Управление лесничествами Пермского края"	Собственность ПК (п.2 ст.3.1. Закона о введении в действие Земельного кодекса № 137-ФЗ от 25.10.2001, Свидетельство № 59-59-01/008/2011-699 от 05.08.2011)
1.2.117	59:18:0290101:158	Пермский край, Добрянский городской округ, с. Голубята,	ЗЕМЛИ НАСЕЛЕННЫХ ПУНКТОВ	329	для объектов общественно-делового значения	92,70891	Государственное казенное учреждение Пермского края "Управление лесничествами Пермского края"	Собственность ПК (п.2 ст.3.1. Закона о введении в действие Земельного кодекса № 137-ФЗ от 25.10.2001, Свидетельство № 59-59-01/004/2010-025 от 24.06.2010)
1.2.118	59:18:0730101:468	Пермский край, Добрянский городской округ, с. Пермское, ул.Набережная, д.26	ЗЕМЛИ НАСЕЛЕННЫХ ПУНКТОВ	320	для размещения административного здания (конторы лесничества)	94,8352	Государственное казенное учреждение Пермского края "Управление лесничествами Пермского края"	Собственность ПК (п.2 ст.3.1. Закона о введении в действие Земельного кодекса № 137-ФЗ от 25.10.2001, Свидетельство № 59-59-01/007/2010-246 от 02.12.2010)
1.2.119	59:19:1204001:20	Пермский край, Еловский муниципальный округ, с. Елово, ул.Комсомольская, д.23а	ЗЕМЛИ НАСЕЛЕННЫХ ПУНКТОВ	4391	под административно-управленческие объекты	3336,46963	Государственное казенное учреждение Пермского края "Управление лесничествами Пермского края"	Собственность ПК (п.2 ст.3.1. Закона о введении в действие Земельного кодекса № 137-ФЗ от 25.10.2001, Свидетельство № 59-59-01/007/2011-751 от 01.06.2011)
1.2.120	59:20:0010124:10	Пермский край, Ильинский городской округ, п. Ильинский, ул.Парковая, д.63	ЗЕМЛИ НАСЕЛЕННЫХ ПУНКТОВ	3169	для производственных целей	1140,94616	Государственное казенное учреждение Пермского края "Управление лесничествами Пермского края"	Собственность ПК (п.2 ст.3.1. Закона о введении в действие Земельного кодекса № 137-ФЗ от 25.10.2001, Свидетельство № 59-59-01/002/2009-363 от 24.07.2009)
1.2.121	59:20:0050130:21	Пермский край, Ильинский городской округ, г. Чермоз, ул.40 лет Октября, д.45	ЗЕМЛИ НАСЕЛЕННЫХ ПУНКТОВ	467	для производственных целей	119,27703	Государственное казенное учреждение Пермского края "Управление лесничествами Пермского края"	Собственность ПК (п.2 ст.3.1. Закона о введении в действие Земельного кодекса № 137-ФЗ от 25.10.2001, Свидетельство № 59-59-01/002/2009-362 от 24.07.2009)
1.2.122	59:21:0560004:244	Пермский край, Карагайский муниципальный округ, с. Карагай, ул.Новоселовой, д.11	ЗЕМЛИ НАСЕЛЕННЫХ ПУНКТОВ	1396	Для строительства объектов	1256,88556	Государственное казенное учреждение Пермского края "Управление лесничествами Пермского края"	Собственность ПК (п.2 ст.3.1. Закона о введении в действие Земельного кодекса № 137-ФЗ от 25.10.2001, Свидетельство № 59-59-03/064/2007-286 от 06.02.2008)
1.2.123	59:21:0940001:181	Пермский край, Карагайский муниципальный округ, с. Нердва, ул.Республиканская, з/у 4	ЗЕМЛИ НАСЕЛЕННЫХ ПУНКТОВ	1340	хозяйственная деятельность	307,06183	Государственное казенное учреждение Пермского края "Управление лесничествами Пермского края"	Собственность ПК (п.2 ст.3.1. Закона о введении в действие Земельного кодекса № 137-ФЗ от 25.10.2001, Свидетельство № 59-59-01/002/2009-364 от 24.07.2009)
1.2.124	59:22:0160133:72	Пермский край, Кишертский муниципальный округ, с. Усть-Кишерть, ул.Пионерская, д.4	ЗЕМЛИ НАСЕЛЕННЫХ ПУНКТОВ	2604	для производственного назначения	1832,6359	Государственное казенное учреждение Пермского края "Управление лесничествами Пермского края"	Собственность ПК (п.2 ст.3.1. Закона о введении в действие Земельного кодекса № 137-ФЗ от 25.10.2001, Свидетельство № 59-59-09/135/2007-027 от 23.01.2008, Выписка из ЕГРН № КУВИ-001/2019-18509951 от 26.07.2019)

1.2.125	59:22:0950105:189	Пермский край, Кишертский муниципальный округ, п. Корден, ул.Строителей, д.6а, кв.2	ЗЕМЛИ НАСЕЛЕННЫХ ПУНКТОВ	220	производственное здание	39,1363	Государственное казенное учреждение Пермского края "Управление лесничествами Пермского края"	Собственность ИК (п.2 ст.3.1. Закона о введении в действие Земельного кодекса № 137-ФЗ от 25.10.2001, Свидетельство № 59-59-01/001/2011-500 от 03.03.2011)
1.2.126	59:23:0481212:32	Пермский край, Куединский муниципальный округ, п. Куеда, ул.Чехова, д.5	ЗЕМЛИ НАСЕЛЕННЫХ ПУНКТОВ	3930	для эксплуатации административного здания	3605,19693	Государственное казенное учреждение Пермского края "Управление лесничествами Пермского края"	Собственность ПК (п.2 ст.3.1. Закона о введении в действие Земельного кодекса № 137-ФЗ от 25.10.2001, Свидетельство № 59-59-01/004/2009-724 от 18.11.2009)
1.2.127	59:23:0621001:130	Пермский край, Куединский муниципальный округ, с. Ошья, ул.Центральная, д.23	ЗЕМЛИ НАСЕЛЕННЫХ ПУНКТОВ	928	для размещения административного здания	230,24608	Государственное казенное учреждение Пермского края "Управление лесничествами Пермского края"	Собственность ПК (п.2 ст.3.1. Закона о введении в действие Земельного кодекса № 137-ФЗ от 25.10.2001, Приказ № СЭД-31-02-1699 от 25.10.2010, Свидетельство № 59-59-01/008/2010-415 от 21.11.2010)
1.2.128	59:23:0621001:132	Пермский край, Куединский муниципальный округ, с. Ошья, ул.Центральная, д.23б	ЗЕМЛИ НАСЕЛЕННЫХ ПУНКТОВ	300	Для размещения гаража	32,86554	Государственное казенное учреждение Пермского края "Управление лесничествами Пермского края"	Собственность ИК (Приказ № СЭД-31-02-1699 от 25.10.2010, Свидетельство № 59-59-01/008/2010-417 от 22.11.2010)
1.2.129	59:24:2080105:205	Пермский край, Кунгурский муниципальный округ, с. Серга, ул.Заречная, д.1г	ЗЕМЛИ НАСЕЛЕННЫХ ПУНКТОВ	2439	под здание конторы	1527,04071	Государственное казенное учреждение Пермского края "Управление лесничествами Пермского края"	Собственность ПК (п.2 ст.3.1. Закона о введении в действие Земельного кодекса № 137-ФЗ от 25.10.2001, Свидетельство № 59-59-01/001/2009-591 от 24.04.2009)
1.2.130	59:25:0010142:8	Пермский край, Красновишерский городской округ, г. Красновишерск, ул.Комсомольская, д.43	ЗЕМЛИ НАСЕЛЕННЫХ ПУНКТОВ	1566	под здание конторы и ПТС	1351,01952	Государственное казенное учреждение Пермского края "Управление лесничествами Пермского края"	Собственность ПК (п.2 ст.3.1. Закона о введении в действие Земельного кодекса № 137-ФЗ от 25.10.2001, Свидетельство № 59-59-01/004/2010-896 от 31.08.2010)
1.2.131	59:25:0160001:170	Пермский край, Красновишерский городской округ, д. Нижняя Язьва, ул.Центральная, д.1	ЗЕМЛИ НАСЕЛЕННЫХ ПУНКТОВ	779	под здание конторы лесничества	133,4427	Государственное казенное учреждение Пермского края "Управление лесничествами Пермского края"	Собственность ПК (п.2 ст.3.1. Закона о введении в действие Земельного кодекса № 137-ФЗ от 25.10.2001, Свидетельство № 59-59-01/002/2009-429 от 03.08.2009)
1.2.132	59:25:0480001:607	Пермский край, Красновишерский городской округ, п. Северный Колчим, ул.Школьная, д.6	ЗЕМЛИ НАСЕЛЕННЫХ ПУНКТОВ	301	под здание конторы лесничества	58,75267	Государственное казенное учреждение Пермского края "Управление лесничествами Пермского края"	Собственность ПК (п.2 ст.3.1. Закона о введении в действие Земельного кодекса № 137-ФЗ от 25.10.2001, Свидетельство № 59-59-01/002/2009-902 от 30.12.2009)
1.2.133	59:25:0480001:608	Пермский край, Красновишерский городской округ, п. Северный Колчим, ул.Школьная, д.6	ЗЕМЛИ НАСЕЛЕННЫХ ПУНКТОВ	835	под здание конторы	153,95576	Государственное казенное учреждение Пермского края "Управление лесничествами Пермского края"	Собственность ПК (п.2 ст.3.1. Закона о введении в действие Земельного кодекса № 137-ФЗ от 25.10.2001, Свидетельство № 59-59-01/002/2009-901 от 09.09.2009)
1.2.134	59:25:0530001:488	Пермский край, Красновишерский городской округ, п. Вая, ул.Октябрьская, д.19	ЗЕМЛИ НАСЕЛЕННЫХ ПУНКТОВ	503	под зданием конторы лесхоза и территорией, необходимой для его обслуживания	103,17033	Государственное казенное учреждение Пермского края "Управление лесничествами Пермского края"	Собственность ПК (п.2 ст.3.1. Закона о введении в действие Земельного кодекса № 137-ФЗ от 25.10.2001, Свидетельство № 59-59-01/009/2013-199 от 23.05.2013)
1.2.135	59:25:0530001:987	Пермский край, Красновишерский городской округ, п. Вая, ул.Гагарина, д.1а	ЗЕМЛИ НАСЕЛЕННЫХ ПУНКТОВ	268	под конторой лесничества и прилегающий территорией	53,87604	Государственное казенное учреждение Пермского края "Управление лесничествами Пермского края"	Собственность ПК (п.2 ст.3.1. Закона о введении в действие Земельного кодекса № 137-ФЗ от 25.10.2001, Свидетельство № 59-59/015-59/021/404/2015-1290/1 от 22.12.2015)
1.2.136	59:26:0290101:696	Пермский край, Нытвенский городской округ, ст.Григорьевская, ул.Пермская, строение 16	ЗЕМЛИ НАСЕЛЕННЫХ ПУНКТОВ	1300	под административным зданием Григорьевского лесничества Закамского лесхоза	319,43985	Государственное казенное учреждение Пермского края "Управление лесничествами Пермского края"	Собственность ПК (п.2 ст.3.1. Закона о введении в действие Земельного кодекса № 137-ФЗ от 25.10.2001, Свидетельство № 59-59-01/004/2008-426 от 18.11.2008)
1.2.137	59:26:0610401:4	Пермский край, Нытвенский городской округ, г. Нытва, ул.Пермская, д.22а	ЗЕМЛИ НАСЕЛЕННЫХ ПУНКТОВ	4747	для размещения лесничества, для размещения лесопарков	3632,25705	Государственное казенное учреждение Пермского края "Управление лесничествами Пермского края"	Собственность ПК (п.2 ст.3.1. Закона о введении в действие Земельного кодекса № 137-ФЗ от 25.10.2001, Свидетельство № 59-59-01/004/2008-427 от 18.11.2008)
1.2.138	59:28:0360303:33	Пермский край, Ординский муниципальный округ, с. Орда, ул.Тракторная, д.18, кв.2	ЗЕМЛИ НАСЕЛЕННЫХ ПУНКТОВ	476,75	здание лесхоза	461,13423	Государственное казенное учреждение Пермского края "Управление лесничествами Пермского края"	Собственность ПК (п.2 ст.3.1. Закона о введении в действие Земельного кодекса № 137-ФЗ от 25.10.2001, Свидетельство № 59-59-11/014/2008-983 от 09.09.2008)

1.2.139	59:29:0010205:37	Пермский край, Осинский городской округ, г. Оса, ул.Октябрьская, д.19	ЗЕМЛИ НАСЕЛЕННЫХ ПУНКТОВ	510,16	для производственного назначения	195,02396	Государственное казенное учреждение Пермского края "Управление лесничествами Пермского края"	Собственность ПК (Свидетельство № 59-59-01/002/2009-054 от 10.06.2009)
1.2.140	59:29:0010412:12	Пермский край, Осинский городской округ, г. Оса, ул.Октябрьская, д.108	ЗЕМЛИ НАСЕЛЕННЫХ ПУНКТОВ	1102	под промышленными объектами (административное здание)	360,68518	Государственное казенное учреждение Пермского края "Управление лесничествами Пермского края"	Собственность ПК (п.2 ст.3.1. Закона о введении в действие Земельного кодекса № 137-ФЗ от 25.10.2001, Свидетельство № 59-59-01/001/2010-990 от 27.05.2010)
1.2.141	59:29:0060002:16	Пермский край, Осинский городской округ, д. Монастырка, ул.Центральная, д.37	ЗЕМЛИ НАСЕЛЕННЫХ ПУНКТОВ	676,6	под здание гаража	69,61537	Государственное казенное учреждение Пермского края "Управление лесничествами Пермского края"	Собственность ПК (п.2 ст.3.1. Закона о введении в действие Земельного кодекса № 137-ФЗ от 25.10.2001, Свидетельство № 59-59-12/032/2007-158 от 11.12.2007)
1.2.142	59:29:0060002:20	Пермский край, Осинский городской округ, д. Монастырка, ул.Центральная, д.23	ЗЕМЛИ НАСЕЛЕННЫХ ПУНКТОВ	1006,89	под адм.здание	265,71827	Государственное казенное учреждение Пермского края "Управление лесничествами Пермского края"	Собственность ПК (п.2 ст.3.1. Закона о введении в действие Земельного кодекса № 137-ФЗ от 25.10.2001, Свидетельство № 59-59-12/032/2007-159 от 11.12.2007)
1.2.143	59:29:0470001:252	Пермский край, Осинский городской округ, с. Крылово, ул.Партизанская, з/у 42а	ЗЕМЛИ НАСЕЛЕННЫХ ПУНКТОВ	248,57	для производственного назначения	57,9715	Государственное казенное учреждение Пермского края "Управление лесничествами Пермского края"	Собственность ПК (п.2 ст.3.1. Закона о введении в действие Земельного кодекса № 137-ФЗ от 25.10.2001, Свидетельство № 59-59-01/002/2009-367 от 20.07.2009)
1.2.144	59:31:0430101:418	Пермский край, Очерский городской округ, д. Лужково, ул.Тракторная, строение 316	ЗЕМЛИ НАСЕЛЕННЫХ ПУНКТОВ	2766	Для осуществления хозяйственной деятельности: контора кирпичного лесничества	530,71884	Государственное казенное учреждение Пермского края "Управление лесничествами Пермского края"	Собственность ПК (п.2 ст.3.1. Закона о введении в действие Земельного кодекса № 137-ФЗ от 25.10.2001, Свидетельство № 59-59-01/001/2008-803 от 09.09.2008)
1.2.145	59:32:0010003:5098	Пермский край, Пермский муниципальный район, Кукуштанское сельское поселение, п. Кукуштан, тракт Пальниковский, д.28	ЗЕМЛИ НАСЕЛЕННЫХ ПУНКТОВ	1602	Под общественную застройку	2239,91994	Государственное казенное учреждение Пермского края "Управление лесничествами Пермского края"	Собственность ПК (п.2 ст.3.1. Закона о введении в действие Земельного кодекса № 137-ФЗ от 25.10.2001, Свидетельство № 59-59-01/004/2008-100 от 13.10.2008)
1.2.146	59:32:0680001:827	Пермский край, Пермский муниципальный район, Култаевское сельское поселение, с. Култаево, ул.Кашаны, д.81	ЗЕМЛИ НАСЕЛЕННЫХ ПУНКТОВ	1757	под здание конторы	2415,44434	Государственное казенное учреждение Пермского края "Управление лесничествами Пермского края"	Собственность ПК (п.2 ст.3.1. Закона о введении в действие Земельного кодекса № 137-ФЗ от 25.10.2001, Свидетельство № 59-59-01/003/2009-274 от 24.11.2009)
1.2.147	59:32:1220001:194	Пермский край, Пермский муниципальный район, п. Мулянка, ул.Лесничество, д.1	ЗЕМЛИ НАСЕЛЕННЫХ ПУНКТОВ	130	под общественную застройку (административное здание)	198,8272	Государственное казенное учреждение Пермского края "Управление лесничествами Пермского края"	Собственность ПК (п.2 ст.3.1. Закона о введении в действие Земельного кодекса № 137-ФЗ от 25.10.2001, Свидетельство № 59-59-01/001/2011-503 от 03.03.2011)
1.2.148	59:32:1950001:85	Пермский край, Пермский муниципальный район, Усть-Качкинское сельское поселение, с. Усть-Качка, ул.Краснознаменная, д.24	ЗЕМЛИ НАСЕЛЕННЫХ ПУНКТОВ	1853	под промышленные предприятия	857,46039	Государственное казенное учреждение Пермского края "Управление лесничествами Пермского края"	Собственность ПК (п.2 ст.3.1. Закона о введении в действие Земельного кодекса № 137-ФЗ от 25.10.2001, Свидетельство № 59-59-01/007/2010-282 от 01.12.2010)
1.2.149	59:33:1970019:91	Пермский край, Сивинский муниципальный округ, с. Сива, ул.Логовая, д.13	ЗЕМЛИ НАСЕЛЕННЫХ ПУНКТОВ	328	для размещения здания Сивинского лесничества и гаража	270,23533	Государственное казенное учреждение Пермского края "Управление лесничествами Пермского края"	Собственность ПК (п.2 ст.3.1. Закона о введении в действие Земельного кодекса № 137-ФЗ от 25.10.2001, Свидетельство № 59-59-01/004/2009-234 от 12.10.2009)
1.2.150	59:33:1970022:1	Пермский край, Сивинский муниципальный округ, с. Сива, ул.Ленина, д.80	ЗЕМЛИ НАСЕЛЕННЫХ ПУНКТОВ	1234	под админ.здание	946,43092	Государственное казенное учреждение Пермского края "Управление лесничествами Пермского края"	Собственность ПК (п.2 ст.3.1. Закона о введении в действие Земельного кодекса № 137-ФЗ от 25.10.2001, Свидетельство № 59-59-03/064/2007-281 от 06.02.2008)
1.2.151	59:34:0240101:346	Пермский край, Соликамский городской округ, с.Вильва, ул.Заречная, д.10а	ЗЕМЛИ НАСЕЛЕННЫХ ПУНКТОВ	7190	Для размещения базы Вильвенского лесничества СГЛХ	1406,0764	Государственное казенное учреждение Пермского края "Управление лесничествами Пермского края"	Собственность ПК (п.2 ст.3.1. Закона о введении в действие Земельного кодекса № 137-ФЗ от 25.10.2001, Свидетельство № 59-59-01/003/2009-285 от 22.03.2010)
1.2.152	59:34:0530101:137	Пермский край, Соликамский городской округ, с. Верхнее Мошево, ул.Советская, д.36	ЗЕМЛИ НАСЕЛЕННЫХ ПУНКТОВ	4605	для нужд лесного хоз-ва (произв база Мошевского лесничества)	942,74466	Государственное казенное учреждение Пермского края "Управление лесничествами Пермского края"	Собственность ПК (п.2 ст.3.1. Закона о введении в действие Земельного кодекса № 137-ФЗ от 25.10.2001, Свидетельство № 59-59-01/001/2009-929 от 28.05.2009)

1.2.153	59:35:0010293:91	Пермский край, Суксунский городской округ, п. Суксун, пер. Нефтяников, д.8	ЗЕМЛИ НАСЕЛЕННЫХ ПУНКТОВ	478	Для размещения здания столовой	424,19154	Государственное казенное учреждение Пермского края "Управление лесничествами Пермского края"	Собственность ПК (п.2 ст.3.1. Закона о введении в действие Земельного кодекса № 137-ФЗ от 25.10.2001, Свидетельство № 59-59-01/002/2009-233 от 08.07.2009)
1.2.154	59:36:0340116:7	Пермский край, Уинский муниципальный округ, с. Уинское, ул.8 Марта, д.50	ЗЕМЛИ НАСЕЛЕННЫХ ПУНКТОВ	1090	под административное здание	823,93958	Государственное казенное учреждение Пермского края "Управление лесничествами Пермского края"	Собственность ПК (п.2 ст.3.1. Закона о введении в действие Земельного кодекса № 137-ФЗ от 25.10.2001, Свидетельство № 59-59-11/009/2009-201 от 02.07.2009)
1.2.155	59:37:0640602:70	Пермский край, Городской округ Город Березники, п. Орел, ул.Набережная, д.88	ЗЕМЛИ НАСЕЛЕННЫХ ПУНКТОВ	2619	для обслуживания здания конторы	1581,2759	Государственное казенное учреждение Пермского края "Управление лесничествами Пермского края"	Собственность ПК (п.2 ст.3.1. Закона о введении в действие Земельного кодекса № 137-ФЗ от 25.10.2001, Свидетельство № 59-59-01/003/2009-989 от 22.01.2010)
1.2.156	59:37:0890101:555	Пермский край, Городской округ Город Березники, с. Романово, ул.Лесная, д.9	ЗЕМЛИ НАСЕЛЕННЫХ ПУНКТОВ	758	для обслуживания здания конторы	204,5731	Государственное казенное учреждение Пермского края "Управление лесничествами Пермского края"	Собственность ПК (п.2 ст.3.1. Закона о введении в действие Земельного кодекса № 137-ФЗ от 25.10.2001, Свидетельство № 59-59-02/052/2007-372 от 21.11.2007)
1.2.157	59:38:0310125:2	Пермский край, Частинский муниципальный округ, с. Частые, ул.Садовая, д.14	ЗЕМЛИ НАСЕЛЕННЫХ ПУНКТОВ	1470	для нужд организации	1153,21069	Государственное казенное учреждение Пермского края "Управление лесничествами Пермского края"	Собственность ПК (п.2 ст.3.1. Закона о введении в действие Земельного кодекса № 137-ФЗ от 25.10.2001, Свидетельство № 59-59-01/001/2009-525 от 16.04.2009)
1.2.158	59:39:0010158:13	Пермский край, Чердынский городской округ, г. Чердынь, ул.Органовская, д.84	ЗЕМЛИ НАСЕЛЕННЫХ ПУНКТОВ	2479	для ведения хозяйства	1741,40321	Государственное казенное учреждение Пермского края "Управление лесничествами Пермского края"	Собственность ПК (п.2 ст.3.1. Закона о введении в действие Земельного кодекса № 137-ФЗ от 25.10.2001, Свидетельство № 59-59-01/001/2008-973 от 23.10.2008)
1.2.159	59:39:0020301:132	Пермский край, Чердынский городской округ, п.Ныроб, ул.Степная, д.24	ЗЕМЛИ НАСЕЛЕННЫХ ПУНКТОВ	26,3	для производственной базы Колвинского лесхоза	409,16967	Государственное казенное учреждение Пермского края "Управление лесничествами Пермского края"	Собственность ПК (п.2 ст.3.1. Закона о введении в действие Земельного кодекса № 137-ФЗ от 25.10.2001, Свидетельство № 59-59/001-59/001/203/2015-600/1 от 14.10.2015)
1.2.160	59:39:0160006:2	Пермский край, Чердынский городской округ, с. Бонлюг, ул.Советская, д.58	ЗЕМЛИ НАСЕЛЕННЫХ ПУНКТОВ	754	для размещения конторы	151,90838	Государственное казенное учреждение Пермского края "Управление лесничествами Пермского края"	Собственность ПК (п.2 ст.3.1. Закона о введении в действие Земельного кодекса № 137-ФЗ от 25.10.2001, Свидетельство № 59-59-01/006/2010-515 от 15.10.2010)
1.2.161	59:39:0450061:1	Пермский край, Чердынский городской округ, п. Керчевский, ул.Пролетарская, д.1	ЗЕМЛИ НАСЕЛЕННЫХ ПУНКТОВ	5000	для производственной территории	641,13323	Государственное казенное учреждение Пермского края "Управление лесничествами Пермского края"	Собственность ПК (п.2 ст.3.1. Закона о введении в действие Земельного кодекса № 137-ФЗ от 25.10.2001, Свидетельство № 59-59-01/004/2008-061 от 10.10.2008)
1.2.162	59:40:0010301:571	Пермский край, Чернушинский городской округ, г. Чернушка, п. Пермдорстрой	ЗЕМЛИ НАСЕЛЕННЫХ ПУНКТОВ	1570	под административно-производственную базу	676,984	Государственное казенное учреждение Пермского края "Управление лесничествами Пермского края"	Собственность ПК (п.2 ст.3.1. Закона о введении в действие Земельного кодекса № 137-ФЗ от 25.10.2001, Свидетельство № 59-59-01/297/2014-071 от 22.04.2014)
1.2.163	81:01:0011013:244	Пермский край, Гайнский муниципальный округ, п. Гайны, ул.Дзержинского, д.54	ЗЕМЛИ НАСЕЛЕННЫХ ПУНКТОВ	2359	для содержания здания конторы	1663,15903	Государственное казенное учреждение Пермского края "Управление лесничествами Пермского края"	Собственность ПК (Свидетельство № 59-59-01/006/2013-199 от 19.03.2013)
1.2.164	81:01:0011013:245	Пермский край, Гайнский муниципальный округ, п. Гайны, ул.Дзержинского, д.54а	ЗЕМЛИ НАСЕЛЕННЫХ ПУНКТОВ	3563	для содержания здания конторы	2405,69885	Государственное казенное учреждение Пермского края "Управление лесничествами Пермского края"	Собственность ПК (п.2 ст.3.1. Закона о введении в действие Земельного кодекса № 137-ФЗ от 25.10.2001, Свидетельство № 59-59-01/006/2013-200 от 19.03.2013)
1.2.165	81:01:0070001:413	Пермский край, Гайнский муниципальный округ, п. Верхняя Старца, ул.Северная, д.1	ЗЕМЛИ НАСЕЛЕННЫХ ПУНКТОВ	334	под конторой лесничества	59,7526	Государственное казенное учреждение Пермского края "Управление лесничествами Пермского края"	Собственность ПК (Приказ № сдд-31-02-104 от 07.02.2011, Свидетельство № 59-59-01/005/2011-101 от 15.04.2011)
1.2.166	81:01:0210001:350	Пермский край, Гайнский муниципальный округ, п. Сергеевский, ул.Горького, д.26	ЗЕМЛИ НАСЕЛЕННЫХ ПУНКТОВ	488	контора лесничества	130,93494	Государственное казенное учреждение Пермского края "Управление лесничествами Пермского края"	Собственность ПК (п.2 ст.3.1. Закона о введении в действие Земельного кодекса № 137-ФЗ от 25.10.2001, Свидетельство № 81-59-19/011/2007-252 от 15.08.2007)

1.2.167	81:01:0260001:384	Пермский край, Гайнский муниципальный округ, п. Керос, ул.Центральная, д.21	ЗЕМЛИ НАСЕЛЕННЫХ ПУНКТОВ	3098	контора лесничества	453,85804	Государственное казенное учреждение Пермского края "Управление лесничествами Пермского края"	Собственность ПК (п.2 ст.3.1. Закона о введении в действие Земельного кодекса № 137-ФЗ от 25.10.2001, Свидетельство № 81-59-19/011/2007-084 от 18.08.2007)
1.2.168	81:01:0270001:577	Пермский край, Гайнский муниципальный округ, п. Сейва, ул.Железнодорожная	ЗЕМЛИ НАСЕЛЕННЫХ ПУНКТОВ	987	под конторой лесничества	161,12775	Государственное казенное учреждение Пермского края "Управление лесничествами Пермского края"	Собственность ПК (п.2 ст.3.1. Закона о введении в действие Земельного кодекса № 137-ФЗ от 25.10.2001, Приказ № СЭД-31-02-144 от 14.02.2011, Свидетельство № 59-59-01/005/2011-095 от 15.04.2011)
1.2.169	81:01:0330001:1	Пермский край, Гайнский муниципальный округ, п. Серебрянка, ул.Комарова, д.3	ЗЕМЛИ НАСЕЛЕННЫХ ПУНКТОВ	1362	контора лесничества	216,29922	Государственное казенное учреждение Пермского края "Управление лесничествами Пермского края"	Собственность ПК (п.2 ст.3.1. Закона о введении в действие Земельного кодекса № 137-ФЗ от 25.10.2001, Свидетельство № 81-59-19/011/2007-092 от 15.08.2007)
1.2.170	81:01:0350001:1	Пермский край, Гайнский муниципальный округ, п. Усть-Черная, ул.Космонавтов, д.1	ЗЕМЛИ НАСЕЛЕННЫХ ПУНКТОВ	1312	под зданиями (строениями), сооружениями	458,30784	Государственное казенное учреждение Пермского края "Управление лесничествами Пермского края"	Собственность ПК (п.2 ст.3.1. Закона о введении в действие Земельного кодекса № 137-ФЗ от 25.10.2001, Свидетельство № 81-59-19/011/2007-087 от 18.08.2007)
1.2.171	81:01:0350001:1040	Пермский край, Гайнский муниципальный округ, п. Усть-Черная, ул.Юбилейная	ЗЕМЛИ НАСЕЛЕННЫХ ПУНКТОВ	105	земли под зданиями (строениями), сооружениями	17,3922	Государственное казенное учреждение Пермского края "Управление лесничествами Пермского края"	Собственность ПК (п.2 ст.3.1. Закона о введении в действие Земельного кодекса № 137-ФЗ от 25.10.2001, Свидетельство № 59-59/001-59/001/2003/2015-967/1 от 30.10.2015)
1.2.172	81:02:0030001:88	Пермский край, Косинский муниципальный округ, п. Кордон, ул.Уральская, д.15	ЗЕМЛИ ПРОМЫШЛЕННОСТИ, ЭНЕРГЕТИКИ, ТРАНСПОРТА, СВЯЗИ, РАДИОВЕЩАНИЯ, ТЕЛЕВИДЕНИЯ, ИНФОРМАТИКИ, ЗЕМЛИ ДЛЯ ОБЕСПЕЧЕНИЯ КОСМИЧЕСКОЙ ДЕЯТЕЛЬНОСТИ, ЗЕМЛИ ОБОРОНЫ, БЕЗОПАСНОСТИ И ЗЕМЛИ ИНОГО СПЕЦИАЛЬНОГО НАЗНАЧЕНИЯ	3459,01	Для размещения промышленных объектов	213,27052	Государственное казенное учреждение Пермского края "Управление лесничествами Пермского края"	Собственность ПК (п.2 ст.3.1. Закона о введении в действие Земельного кодекса № 137-ФЗ от 25.10.2001, Свидетельство № 59-59-01/003/2009-740 от 21.12.2009)
1.2.173	81:03:0280006:323	Пермский край, Кочевский муниципальный округ, с.Кочevo, ул.50 лет Октября, д.23	ЗЕМЛИ НАСЕЛЕННЫХ ПУНКТОВ	500	под административным зданием	341,925	Государственное казенное учреждение Пермского края "Управление лесничествами Пермского края"	Собственность ПК (п.2 ст.3.1. Закона о введении в действие Земельного кодекса № 137-ФЗ от 25.10.2001, Свидетельство № 59-59-01/004/2009-016 от 21.09.2009)
1.2.174	81:03:0640001:301	Пермский край, Кочевский муниципальный округ, п. Мараты, ул.Береговая, д.19	ЗЕМЛИ НАСЕЛЕННЫХ ПУНКТОВ	1180	для нужд промышленности	167,4656	Государственное казенное учреждение Пермского края "Управление лесничествами Пермского края"	Собственность ПК (п.2 ст.3.1. Закона о введении в действие Земельного кодекса № 137-ФЗ от 25.10.2001, Распоряжение № 48-р от 28.05.2007, Свидетельство № 81-59-19/011/2007-082 от 15.08.2007)
1.2.175	81:04:0270001:170	Пермский край, Юрлинский муниципальный округ, п. Чус,	ЗЕМЛИ НАСЕЛЕННЫХ ПУНКТОВ	4045	под контору леснич.	564,682	Государственное казенное учреждение Пермского края "Управление лесничествами Пермского края"	Собственность ПК (п.2 ст.3.1. Закона о введении в действие Земельного кодекса № 137-ФЗ от 25.10.2001, Свидетельство № 81-59-19/011/2007-063 от 18.08.2007)
1.2.176	81:04:0390001:76	Пермский край, Юрлинский муниципальный округ, п. Чугайтов Хутор, ул.Первомайская, д.11	ЗЕМЛИ НАСЕЛЕННЫХ ПУНКТОВ	316	под здание конторы	55,23996	Государственное казенное учреждение Пермского края "Управление лесничествами Пермского края"	Собственность ПК (п.2 ст.3.1. Закона о введении в действие Земельного кодекса № 137-ФЗ от 25.10.2001, Свидетельство № 81-59-19/011/2007-074 от 15.08.2007)
1.2.177	81:04:0510001:373	Пермский край, Юрлинский муниципальный округ, п. Усть-Березовка, ул.Горького, д.2	ЗЕМЛИ НАСЕЛЕННЫХ ПУНКТОВ	1262	под контору леснич.	213,69446	Государственное казенное учреждение Пермского края "Управление лесничествами Пермского края"	Собственность ПК (Приказ № СЭД-31-02-112 от 09.02.2011, Свидетельство № 59-59-01/001/2011-699 от 11.03.2011)

1.2.178	81-04:0550001:2	Пермский край, Юрлинский муниципальный округ, п. Сюльва, ул.Мира, д.2"а"	ЗЕМЛИ НАСЕЛЕННЫХ ПУНКТОВ	621	для производственной деятельности	76,47615	Государственное казенное учреждение Пермского края "Управление лесничествами Пермского края"	Собственность ПК (п.2 ст.3.1. Закона о введении в действие Земельного кодекса № 137-ФЗ от 25.10.2001, Свидетельство № 81-59-19/011/2007-064 от 18.08.2007)
1.2.179	81-04:0820011:28	Пермский край, Юрлинский муниципальный округ, с. Юрла, ул.Ленина, д.12	ЗЕМЛИ НАСЕЛЕННЫХ ПУНКТОВ	1211	Под административное здание	889,00424	Государственное казенное учреждение Пермского края "Управление лесничествами Пермского края"	Собственность ПК (п.2 ст.3.1. Закона о введении в действие Земельного кодекса № 137-ФЗ от 25.10.2001, Свидетельство № 81-59-19/011/2007-065 от 13.08.2007)
1.2.180	81:05:0011026:5	Пермский край, Юсьвинский муниципальный округ, с. Юсьва, ул.Челюскинцев, д.7	ЗЕМЛИ НАСЕЛЕННЫХ ПУНКТОВ	939	под административным зданием	706,46291	Государственное казенное учреждение Пермского края "Управление лесничествами Пермского края"	Собственность ПК (Свидетельство № 81-59-19/011/2007-130 от 18.08.2007, Свидетельство № 59-59-19/028/2009-006 от 08.10.2009)
1.2.181	81:05:1420001:73	Пермский край, Юсьвинский муниципальный округ, п. Майкор, ул.Кузинская, д.10ж	ЗЕМЛИ НАСЕЛЕННЫХ ПУНКТОВ	2771	под гаражом автомобильным	407,80807	Государственное казенное учреждение Пермского края "Управление лесничествами Пермского края"	Собственность ПК (п.2 ст.3.1. Закона о введении в действие Земельного кодекса № 137-ФЗ от 25.10.2001, Свидетельство № 59-59-01/006/2012-607 от 24.05.2012)
1.2.182	81:06:0010001:473	Пермский край, Кудымкарский муниципальный округ, с. Кува, ул.Молодежная, д.12	ЗЕМЛИ НАСЕЛЕННЫХ ПУНКТОВ	9647	для ведения лесного хозяйства	4228,75373	Государственное казенное учреждение Пермского края "Управление лесничествами Пермского края"	Собственность ПК (п.2 ст.3.1. Закона о введении в действие Земельного кодекса № 137-ФЗ от 25.10.2001, Свидетельство № 81-59-19/011/2007-106 от 20.08.2007)
1.2.183	81:06:0960001:280	Пермский край, Кудымкарский муниципальный округ, п. Велва-База, ул.Лесная, д.15	ЗЕМЛИ НАСЕЛЕННЫХ ПУНКТОВ	1848	для ведения лесного хозяйства	381,29784	Государственное казенное учреждение Пермского края "Управление лесничествами Пермского края"	Собственность ПК (п.2 ст.3.1. Закона о введении в действие Земельного кодекса № 137-ФЗ от 25.10.2001, Свидетельство № 81-59-19/011/2007-101 от 28.08.2007)
1.2.184	81:06:1030001:6	Пермский край, Кудымкарский муниципальный округ, п. Эрна, ул.Центральная, д.1	ЗЕМЛИ НАСЕЛЕННЫХ ПУНКТОВ	4647	для ведения лесного хозяйства	829,8943	Государственное казенное учреждение Пермского края "Управление лесничествами Пермского края"	Собственность ПК (п.2 ст.3.1. Закона о введении в действие Земельного кодекса № 137-ФЗ от 25.10.2001, Свидетельство № 81-59-19/011/2007-107 от 18.08.2007)
1.2.185	81:06:2240001:49	Пермский край, Кудымкарский муниципальный округ, д. Сенина, д.49	ЗЕМЛИ НАСЕЛЕННЫХ ПУНКТОВ	10695	для ведения лесного хозяйства	17,64675	Государственное казенное учреждение Пермского края "Управление лесничествами Пермского края"	Собственность ПК (п.2 ст.3.1. Закона о введении в действие Земельного кодекса № 137-ФЗ от 25.10.2001, Свидетельство № 81-59-19/011/2007-098 от 18.08.2007)
1.2.186	81:06:2260003:68	Пермский край, Кудымкарский муниципальный округ, с. Верх-Юсьва, ул.Лесная, д.8	ЗЕМЛИ НАСЕЛЕННЫХ ПУНКТОВ	271	для ведения лесного хозяйства	63,25935	Государственное казенное учреждение Пермского края "Управление лесничествами Пермского края"	Собственность ПК (п.2 ст.3.1. Закона о введении в действие Земельного кодекса № 137-ФЗ от 25.10.2001, Свидетельство № 59-59-01/003/2009-913 от 18.01.2010)
1.2.187	81:06:2770011:41	Пермский край, Кудымкарский муниципальный округ, с. Верх-Иньва, ул. Зубова, д/у 15	ЗЕМЛИ НАСЕЛЕННЫХ ПУНКТОВ	1745	для ведения лесного хозяйства	886,86135	Государственное казенное учреждение Пермского края "Управление лесничествами Пермского края"	Собственность ПК (Распоряжение № 48-р от 28.05.2007, Свидетельство № 81-59-19/011/2007-102 от 28.08.2007)
1.2.188	81:07:0098001:294	Пермский край, г. Кудымкар, ул.Пермяцкая	ЗЕМЛИ НАСЕЛЕННЫХ ПУНКТОВ	1365	для размещения административных зданий	865,2735	Государственное казенное учреждение Пермского края "Управление лесничествами Пермского края"	Собственность ПК (Распоряжения № 322-рп от 10.12.2020, Акт приема-передачи № . от 11.12.2020, Государственный контракт № 31-02-12.1-42 от 11.12.2020, Свидетельство № 81:07:0098001:294-59/082/2020-3 от 15.12.2020)
1.2.189	59:01:4410073:10	Пермский край, г.Пермь, Ленинский район, ул.Максима Горького, д.15	ЗЕМЛИ НАСЕЛЕННЫХ ПУНКТОВ	695,95	под существующие гаражи-боксы	3114,21903	Государственное казенное учреждение Пермского края "Финансово-хозяйственное управление"	Собственность ПК (Свидетельство № 59-59-20/076/2008-879 от 25.11.2008)
1.2.190	59:01:4410073:2	Пермский край, г.Пермь, Ленинский район, ул.Максима Горького, д.15	ЗЕМЛИ НАСЕЛЕННЫХ ПУНКТОВ	2077,32	под здания госпиталя	18598,38678	Государственное казенное учреждение Пермского края "Финансово-хозяйственное управление"	Собственность ПК (Свидетельство № 59-59-01/101/2006-289 от 21.08.2006)

1.2.191	81-06:1920001:401	Пермский край, Кудымкарский муниципальный округ, с. Пешнигорт, ул. Молодежная, д.8	ЗЕМЛИ НАСЕЛЕННЫХ ПУНКТОВ	10532	под объектами учреждений образования	1441,33546	Государственное казенное учреждение социального обслуживания Пермского края "Центр помощи детям, оставшимся без попечения родителей" г. Кульмькара	Собственность ПК (Свидетельство № 59-ББ-862842 от 11.01.2011)
1.2.192	81:07:0045005:103	Пермский край, г. Кудымкар, ул. Загородная, д.4/3	ЗЕМЛИ НАСЕЛЕННЫХ ПУНКТОВ	1631	Для объектов общественно-делового значения	926,65265	Государственное казенное учреждение социального обслуживания Пермского края "Центр помощи детям, оставшимся без попечения родителей" г. Кульмькара	Собственность ПК (Свидетельство № 59-59-01/002/2013-105 от 07.02.2013)
1.2.193	81:07:0093002:59	Пермский край, г. Кудымкар, ул. 50 лет Октября, д.33/2	ЗЕМЛИ НАСЕЛЕННЫХ ПУНКТОВ	453	Для размещения индивидуальных гаражей	175,60998	Государственное казенное учреждение социального обслуживания Пермского края "Центр помощи детям, оставшимся без попечения родителей" г. Кульмькара	Собственность ПК (Свидетельство № 59-БГ-704681 от 16.01.2013)
1.2.194	81:07:0093002:60	Пермский край, г. Кудымкар, ул. 50 лет Октября, д.33/1	ЗЕМЛИ НАСЕЛЕННЫХ ПУНКТОВ	848	Для размещения индивидуальных гаражей	297,63952	Государственное казенное учреждение социального обслуживания Пермского края "Центр помощи детям, оставшимся без попечения родителей" г. Кульмькара	Собственность ПК (п.2 ст.3.1. Закона о введении в действие Земельного кодекса № 137-ФЗ от 25.10.2001, Свидетельство № 59-59-01/032/2012-047 от 16.01.2013)
1.2.195	81:07:0093005:7	Пермский край, г. Кудымкар, ул. Шмидта, д.14	ЗЕМЛИ НАСЕЛЕННЫХ ПУНКТОВ	6532,4	Для объектов общественно-делового значения	3604,70897	Государственное казенное учреждение социального обслуживания Пермского края "Центр помощи детям, оставшимся без попечения родителей" г. Кульмькара	Собственность ПК (Свидетельство № 81-1-8/2004-134 от 08.12.2004)
1.2.196	59:08:1901013:2	Пермский край, г. Кунгур, ул. Ситяжова, д.102	ЗЕМЛИ НАСЕЛЕННЫХ ПУНКТОВ	5803	Для объектов общественно-делового значения	3376,73848	Государственное казенное учреждение социального обслуживания Пермского края "Центр помощи детям, оставшимся без попечения родителей" г. Кунгура	Собственность ПК (Свидетельство № 59-59-09/063/2008-368 от 20.05.2008)
1.2.197	59:01:1713170:2	Пермский край, г. Пермь, Кировский район, ул. Менделеевская, д.15	ЗЕМЛИ НАСЕЛЕННЫХ ПУНКТОВ	4464	под здание детского сада	11664,6896	Государственное казенное учреждение социального обслуживания Пермского края "Центр помощи детям, оставшимся без попечения родителей, с ограниченными возможностями здоровья" г. Пермь	Собственность ПК (Свидетельство № 59-59-24/045/2008-679 от 14.11.2008)
1.2.198	59:01:1713177:4	Пермский край, г. Пермь, Кировский район, ул. Ялтинская, д.16	ЗЕМЛИ НАСЕЛЕННЫХ ПУНКТОВ	9920	общеобразовательные учреждения (школы)	25422,0832	Государственное казенное учреждение социального обслуживания Пермского края "Центр помощи детям, оставшимся без попечения родителей, с ограниченными возможностями здоровья" г. Пермь	Собственность ПК (Приказ № СЭД-31-02-1623 от 14.10.2010, Свидетельство № 59-59-01/007/2010-809 от 13.11.2010)
1.2.199	59:29:0010360:11	Пермский край, Осинский городской округ, г. Оса, ул. Мелентьева, д.3	ЗЕМЛИ НАСЕЛЕННЫХ ПУНКТОВ	33287,68	для медико-социального учреждения	18306,14237	Государственное казенное учреждение социального обслуживания Пермского края "Осинский детский дом-интернат для умственно-отсталых детей"	Собственность ПК (Свидетельство № 59-59-01/001/2009-910 от 15.09.2009)

1.2.200	59:06:0301021.1	Пермский край, Городской округ Город Кизел, п. Рудничный, ул.Аносова, д.5	ЗЕМЛИ НАСЕЛЕННЫХ ПУНКТОВ	31582	Для общего пользования (уличная сеть)	5152,91904	Государственное казенное учреждение социального обслуживания Пермского края "Рудничный детский дом-интернат для умственно-отсталых детей"	Собственность ПК (Свидетельство № 59-59-01/101/2006-448 от 16.08.2006)
1.2.201	59:06:0301021:125	Пермский край, г. Кизел, ул. Аносова	ЗЕМЛИ НАСЕЛЕННЫХ ПУНКТОВ	14109	Здравоохранение	3388,55853	Государственное казенное учреждение социального обслуживания Пермского края "Рудничный детский дом-интернат для умственно-отсталых детей"	Собственность ПК (Свидетельство № 59:06:0301021:125-59/097/2019-1 от 12.02.2019)
1.2.202	59:01:1713065:2	Пермский край, г.Пермь, Кировский район, ул.Победы, д.37	ЗЕМЛИ НАСЕЛЕННЫХ ПУНКТОВ	3673	Для иных видов жилой застройки	12548,86681	Государственное казенное учреждение социального обслуживания Пермского края "Социально-реабилитационный центр для несовершеннолетних"	Собственность ПК (Свидетельство № 59 БА 807075 от 06.03.2008)
1.2.203	59:01:1717029:2	Пермский край, г.Пермь, Кировский район, ул.Химградская, д.9	ЗЕМЛИ НАСЕЛЕННЫХ ПУНКТОВ	2587	под здание диагностического центра	9027,57646	Государственное казенное учреждение социального обслуживания Пермского края "Социально-реабилитационный центр для несовершеннолетних"	Собственность ПК (Свидетельство № 59-59-01/002/2009-113 от 22.06.2009)
1.2.204	59:01:4410877:8	Пермский край, г.Пермь, Индустриальный район, ул.Дениса Давыдова, д.10	ЗЕМЛИ НАСЕЛЕННЫХ ПУНКТОВ	5356,53	общежитие	36941,38259	Государственное казенное учреждение социального обслуживания Пермского края "Социально-реабилитационный центр для несовершеннолетних"	Собственность ПК (Свидетельство № 59 БА 403032 от 21.09.2006)
1.2.205	59:01:4413686:16	Пермский край, г.Пермь, Свердловский район, ул.Куйбышева, д.169, корп.4	ЗЕМЛИ НАСЕЛЕННЫХ ПУНКТОВ	6001,16	общежитие	16276,73487	Государственное казенное учреждение социального обслуживания Пермского края "Социально-реабилитационный центр для несовершеннолетних"	Собственность ПК (Свидетельство № 59-59-01/101/2006-142 от 12.01.2007)
1.2.206	59:18:0010604:48	Пермский край, Добрянский городской округ, г. Добрянка, ул.Карла Маркса, д.83	ЗЕМЛИ НАСЕЛЕННЫХ ПУНКТОВ	8507	для размещения имущественного комплекса	5146,39472	Государственное казенное учреждение социального обслуживания Пермского края "Социально-реабилитационный центр для несовершеннолетних"	Собственность ПК (Свидетельство № 59-59-01/113/2006-017 от 10.01.2007)
1.2.207	59:03:0400086:114	Пермский край, г. Березники, ул.Пятилетки, д.65	ЗЕМЛИ НАСЕЛЕННЫХ ПУНКТОВ	19910	Для общего пользования (уличная сеть)	14794,85062	Государственное казенное учреждение социального обслуживания Пермского края "Центр помощи детям, оставшимся без попечения родителей" г.Березники	Собственность ПК (Приказ № СЭД-31-02-1892 от 24.11.2010, Свидетельство № 59-59-02/037/2010-862 от 21.12.2010)
1.2.208	59:10:0105011:38	Пермский край, г.Соликамск, ул.Белинского, д.15	ЗЕМЛИ НАСЕЛЕННЫХ ПУНКТОВ	7765	эксплуатация комплекса зданий детского дома	5479,4285	Государственное казенное учреждение социального обслуживания Пермского края "Центр помощи детям, оставшимся без попечения родителей" г.Березники	Собственность ПК (Приказ № СЭД-31-02-1442 от 14.09.2010, Свидетельство № 59 ББ 833761 от 07.12.2010)

1.2.209	59-10:0407011:50	Пермский край, г.Соликамск, ул.Набережная, д.127	ЗЕМЛИ НАСЕЛЕННЫХ ПУНКТОВ	4830	Для размещения объектов социального и коммунально-бытового назначения	3968,80386	Государственное казенное учреждение социального обслуживания Пермского края "Центр помощи детям, оставшимся без попечения родителей" г.Березники	Собственность ПК (Свидетельство № 59-59-01/001/2008-568 от 23.07.2008)
1.2.210	59-10:0407026:328	Пермский край, Соликамский городской округ, г. Соликамск, ул.Пушкина	ЗЕМЛИ НАСЕЛЕННЫХ ПУНКТОВ	87	для эксплуатации гаражей	93,22717	Государственное казенное учреждение социального обслуживания Пермского края "Центр помощи детям, оставшимся без попечения родителей" г.Березники	Собственность ПК (Свидетельство № 59-10:0407026:328-59/296/2020-1 от 27.07.2020)
1.2.211	59-39:1050001:14	Пермский край, Чердынский городской округ, д. Горбуново, д.6	ЗЕМЛИ НАСЕЛЕННЫХ ПУНКТОВ	2906	Для индивидуальной жилой застройки	54,9234	Государственное казенное учреждение социального обслуживания Пермского края "Центр помощи детям, оставшимся без попечения родителей" г.Березники	Собственность ПК (Свидетельство № 59 1/06-28/2004 165 от 10.12.2004)
1.2.212	59-39:1050001:15	Пермский край, Чердынский городской округ, , примерно в 13 м по направлению на север от ориентира д.Горбуново, 6	ЗЕМЛИ НАСЕЛЕННЫХ ПУНКТОВ	654	Для индивидуальной жилой застройки	13,00806	Государственное казенное учреждение социального обслуживания Пермского края "Центр помощи детям, оставшимся без попечения родителей" г.Березники	Собственность ПК (Свидетельство № 59 1/06 28/2004 166 от 10.12.2004)
1.2.213	59-39:1050001:16	Пермский край, Чердынский городской округ, д. Горбуново,	ЗЕМЛИ НАСЕЛЕННЫХ ПУНКТОВ	1086	для сельскохозяйственного производства	2,57382	Государственное казенное учреждение социального обслуживания Пермского края "Центр помощи детям, оставшимся без попечения родителей" г.Березники	Собственность ПК (Свидетельство № 59 1/06 28/2004 167 от 10.12.2004)
1.2.214	59-39:1050001:27	Пермский край, Чердынский городской округ, Горбунова, д.1	ЗЕМЛИ НАСЕЛЕННЫХ ПУНКТОВ	2000	для ведения личного подсобного хозяйства	37,8	Государственное казенное учреждение социального обслуживания Пермского края "Центр помощи детям, оставшимся без попечения родителей" г.Березники	Собственность ПК (п.2 ст.3.1. Закона о введении в действие Земельного кодекса № 137-ФЗ от 25.10.2001, Свидетельство № 59-39:1050001:27-59/081/2018-1 от 23.07.2018)
1.2.215	59-39:1700101:8	. Местоположение установлено относительно ориентира, расположенного в границах участка Ориентир Чердынский район, бпг Демидово. Редикорского сельсовета. Почтовый адрес ориентира: Пермский край, р-н Чердынский.	ЗЕМЛИ СЕЛЬСКОХОЗЯЙСТВЕННОГО НАЗНАЧЕНИЯ	2014	для производства сельскохозяйственной продукции	1,74251	Государственное казенное учреждение социального обслуживания Пермского края "Центр помощи детям, оставшимся без попечения родителей" г.Березники	Собственность ПК (Свидетельство № 59 1/06 28/2004 164 от 01.01.2004)
1.2.216	59-01:1713122:17	Пермский край, Пермский городской округ, г.Пермь, ул.Байкальская, з/у 3/2а	ЗЕМЛИ НАСЕЛЕННЫХ ПУНКТОВ	954	Для размещения административных зданий	2839,16802	Государственное казенное учреждение Центр занятости населения Пермского края	Собственность ПК (Распоряжение ТУ Росимущества по ПК № 1177-р от 22.12.2006, Свидетельство № 59-59-24/073/2007-260 от 14.12.2007)
1.2.217	59-01:2912608:8	Пермский край, г.Пермь, Орджоникидзеvский район, ул.Вильямса, д.24	ЗЕМЛИ НАСЕЛЕННЫХ ПУНКТОВ	650	Для объектов общественно-делового значения	1951,9825	Государственное казенное учреждение Центр занятости населения Пермского края	Собственность ПК (п.2 ст.3.1. Закона о введении в действие Земельного кодекса № 137-ФЗ от 25.10.2001, Свидетельство № 59-59-25/114/2007-099 от 19.12.2007)
1.2.218	59-01:4410477:5	Пермский край, г.Пермь, Дзержинский район, ул.Голева, д.2а	ЗЕМЛИ НАСЕЛЕННЫХ ПУНКТОВ	303	Для размещения административных зданий	2246,1381	Государственное казенное учреждение Центр занятости населения Пермского края	Собственность ПК (п.2 ст.3.1. Закона о введении в действие Земельного кодекса № 137-ФЗ от 25.10.2001, Свидетельство № 59-59-29/110/2007-061 от 04.02.2008)

1.2.219	59:01:4613886:8	Пермский край, г.Пермь, Индустриальный район, ул.Верхне-Муллинская, восточное здание №73, расположенного в границах участка	ЗЕМЛИ НАСЕЛЕННЫХ ПУНКТОВ	159,09	Для размещения и эксплуатации объектов автомобильного транспорта и объектов дорожного хозяйства	271,79095	Государственное казенное учреждение Центр занятости населения Пермского края	Собственность ПК (п.2 ст.3.1. Закона о введении в действие Земельного кодекса № 137-ФЗ от 25.10.2001, Свидетельство № 59-59-01/003/2010-858 от 26.07.2010)
1.2.220	59:02:0101168:10	Пермский край, г. Александровск, район гаражей по ул. Халтурина блок №1 место №4	ЗЕМЛИ НАСЕЛЕННЫХ ПУНКТОВ	25,6	Для размещения индивидуальных гаражей	6,95194	Государственное казенное учреждение Центр занятости населения Пермского края	Собственность ПК (п.2 ст.3.1. Закона о введении в действие Земельного кодекса № 137-ФЗ от 25.10.2001, Свидетельство № 59-59-04/026/2007-269 от 18.10.2007, Распоряжение № 1177 от 22.12.2007)
1.2.221	59:03:0400087:146	Пермский край, г. Березники, ул.Мира, д.30	ЗЕМЛИ НАСЕЛЕННЫХ ПУНКТОВ	3336	Для общего пользования (уличная сеть)	2705,48083	Государственное казенное учреждение Центр занятости населения Пермского края	Собственность ПК (п.2 ст.3.1. Закона о введении в действие Земельного кодекса № 137-ФЗ от 25.10.2001, Свидетельство № 59-59-01/008/2010-629 от 08.11.2010)
1.2.222	59:05:0101029:166	Пермский край, г. Губаха, ул.Жданова, квартал №29	ЗЕМЛИ НАСЕЛЕННЫХ ПУНКТОВ	34	Для размещения иных объектов промышленности, энергетики, транспорта, связи, радиовещания, телевидения, информатики, обеспечения космической деятельности	13,01622	Государственное казенное учреждение Центр занятости населения Пермского края	Собственность ПК (п.2 ст.3.1. Закона о введении в действие Земельного кодекса № 137-ФЗ от 25.10.2001, Свидетельство № 59-59-04/026/2007-200 от 31.08.2007)
1.2.223	59:07:0010605:16	Пермский край, Краснокамский городской округ, стадион "Россия"	ЗЕМЛИ НАСЕЛЕННЫХ ПУНКТОВ	32	для эксплуатации гаража	27,216	Государственное казенное учреждение Центр занятости населения Пермского края	Собственность ПК (Свидетельство № 59-59-08/028/2007-991 от 17.12.2007)
1.2.224	59:09:0014402:56	Пермский край, г. Лысьва, ул.Смышляева, гск "База СМУ-3", бокс 2 (1 ряд, 2 место)	ЗЕМЛИ НАСЕЛЕННЫХ ПУНКТОВ	30	под капитальный гараж	26,6973	Государственное казенное учреждение Центр занятости населения Пермского края	Собственность ПК (п.2 ст.3.1. Закона о введении в действие Земельного кодекса № 137-ФЗ от 25.10.2001, Свидетельство № 59-59-10/029/2008-260 от 06.06.2008)
1.2.225	59:09:0014405:3	Пермский край, г. Лысьва, ул.Смышляева, д.25	ЗЕМЛИ НАСЕЛЕННЫХ ПУНКТОВ	305	под административно-бытовой корпус	234,43825	Государственное казенное учреждение Центр занятости населения Пермского края	Собственность ПК (п.2 ст.3.1. Закона о введении в действие Земельного кодекса № 137-ФЗ от 25.10.2001, Свидетельство № 59-59-10/029/2008-261 от 20.05.2008)
1.2.226	59:10:0407024:2	Пермский край, г.Соликамск, ул.Советская, д.48	ЗЕМЛИ НАСЕЛЕННЫХ ПУНКТОВ	1430	Для объектов общественно-делового значения	1309,1626	Государственное казенное учреждение Центр занятости населения Пермского края	Собственность ПК (Свидетельство № 59-59-15/070/2007-362 от 07.12.2007)
1.2.227	59:11:0010227:1	Пермский край, Чусовской городской округ, г. Чусовой, ул.Ленина, д.32а	ЗЕМЛИ НАСЕЛЕННЫХ ПУНКТОВ	890	Для размещения административных зданий	519,4129	Государственное казенное учреждение Центр занятости населения Пермского края	Собственность ПК (п.2 ст.3.1. Закона о введении в действие Земельного кодекса № 137-ФЗ от 25.10.2001, Свидетельство № 59-59-18/036/2007-713 от 07.11.2007)
1.2.228	59:12:0010318:10	Пермский край, Чайковский городской округ, г. Чайковский, ул.Кабалевского, д.25	ЗЕМЛИ НАСЕЛЕННЫХ ПУНКТОВ	2217	Земли запаса (неиспользуемые)	3200,52018	Государственное казенное учреждение Центр занятости населения Пермского края	Собственность ПК (п.2 ст.3.1. Закона о введении в действие Земельного кодекса № 137-ФЗ от 25.10.2001, Свидетельство № 59-59-01/004/2010-028 от 24.06.2010)
1.2.229	59:13:0060224:16	Пермский край, Бардымский муниципальный округ, с. Барда, ул.Ленина, д.566	ЗЕМЛИ НАСЕЛЕННЫХ ПУНКТОВ	27	Для объектов общественно-делового значения	8,4321	Государственное казенное учреждение Центр занятости населения Пермского края	Собственность ПК (п.2 ст.3.1. Закона о введении в действие Земельного кодекса № 137-ФЗ от 25.10.2001, Свидетельство № 59-59-12/014/2008-301 от 04.07.2008)
1.2.230	59:13:0060234:54	Пермский край, Бардымский муниципальный округ, с. Барда, ул.1 Мая, д.8	ЗЕМЛИ НАСЕЛЕННЫХ ПУНКТОВ	895	Для объектов общественно-делового значения	966,41205	Государственное казенное учреждение Центр занятости населения Пермского края	Собственность ПК (п.2 ст.3.1. Закона о введении в действие Земельного кодекса № 137-ФЗ от 25.10.2001, Свидетельство № 59-59-12/014/2008-300 от 04.07.2008)
1.2.231	59:14:0161033:14	Пермский край, Березовский муниципальный округ, с. Березовка, ул.Ленина, д.24	ЗЕМЛИ НАСЕЛЕННЫХ ПУНКТОВ	28	Для размещения индивидуальных гаражей	8,76176	Государственное казенное учреждение Центр занятости населения Пермского края	Собственность ПК (п.2 ст.3.1. Закона о введении в действие Земельного кодекса № 137-ФЗ от 25.10.2001, Свидетельство № 59-59-01/004/2010-270 от 19.08.2010)

1.2.232	59:14:0161033:36	Пермский край, Березовский муниципальный округ, с. Березовка, ул.Куйбышева, д.4	ЗЕМЛИ НАСЕЛЕННЫХ ПУНКТОВ	1513	Для размещения административных зданий	887,93369	Государственное казенное учреждение Центр занятости населения Пермского края	Собственность ПК (п.2 ст.3.1. Закона о введении в действие Земельного кодекса № 137-ФЗ от 25.10.2001, Свидетельство № 59-59-01/004/2010-271 от 19.08.2010)
1.2.233	59:15:0090209:4	Пермский край, Большесосновский муниципальный округ, с.Большая Соснова, ул.Лейна, д.29	ЗЕМЛИ НАСЕЛЕННЫХ ПУНКТОВ	585	Для объектов общественно-делового значения	328,12065	Государственное казенное учреждение Центр занятости населения Пермского края	Собственность ПК (п.2 ст.3.1. Закона о введении в действие Земельного кодекса № 137-ФЗ от 25.10.2001, Свидетельство № 59-59/013-59/021/404/2015-1289/2 от 22.12.2015)
1.2.234	59:16:0010115:91	Пермский край, Верещагинский городской округ, г. Верещагино, ул.Октябрьская, д.90	ЗЕМЛИ НАСЕЛЕННЫХ ПУНКТОВ	49	Для размещения иных объектов промышленности, энергетики, транспорта, связи, радиовещания, телевидения, информатики, обеспечения космической деятельности	20,35411	Государственное казенное учреждение Центр занятости населения Пермского края	Собственность ПК (п.2 ст.3.1. Закона о введении в действие Земельного кодекса № 137-ФЗ от 25.10.2001, Свидетельство № 59-59-03/035/2008-226 от 24.07.2008)
1.2.235	59:17:0101015:907	Пермский край, Горнозаводский городской округ, г. Горнозаводск, район Бойлерной 2, ряд 7, место 57	ЗЕМЛИ НАСЕЛЕННЫХ ПУНКТОВ	28	Для размещения иных объектов промышленности, энергетики, транспорта, связи, радиовещания, телевидения, информатики, обеспечения космической деятельности	8,28464	Государственное казенное учреждение Центр занятости населения Пермского края	Собственность ПК (п.2 ст.3.1. Закона о введении в действие Земельного кодекса № 137-ФЗ от 25.10.2001, Свидетельство № 59-59-18/086/2007-100 от 04.02.2008)
1.2.236	59:20:0010312:4	Пермский край, Ильинский городской округ, п. Ильинский, ул.Кожевникова, д.21	ЗЕМЛИ НАСЕЛЕННЫХ ПУНКТОВ	380	Для объектов общественно-делового значения	218,13232	Государственное казенное учреждение Центр занятости населения Пермского края	Собственность ПК (п.2 ст.3.1. Закона о введении в действие Земельного кодекса № 137-ФЗ от 25.10.2001, Свидетельство № 59-59-01/13/2006-050 от 20.11.2008)
1.2.237	59:21:0560004:645	Пермский край, Карагайский муниципальный округ, с. Карагай, ул.Кирова, д.2	ЗЕМЛИ НАСЕЛЕННЫХ ПУНКТОВ	46	Для размещения иных объектов промышленности, энергетики, транспорта, связи, радиовещания, телевидения, информатики, обеспечения космической деятельности	18,11336	Государственное казенное учреждение Центр занятости населения Пермского края	Собственность ПК (Свидетельство № 59-59-03/054/2007-536 от 25.01.2001, п.2 ст.3.1. Закона о введении в действие Земельного кодекса № 137-ФЗ от 25.10.2001)
1.2.238	59:21:0560004:8	Пермский край, Карагайский муниципальный округ, с. Карагай, ул.Чкалова, д.6	ЗЕМЛИ НАСЕЛЕННЫХ ПУНКТОВ	1728	Под административное здание	1089,67946	Государственное казенное учреждение Центр занятости населения Пермского края	Собственность ПК (п.2 ст.3.1. Закона о введении в действие Земельного кодекса № 137-ФЗ от 25.10.2001, Свидетельство № 59-59-01/113/2006-043 от 08.09.2006)
1.2.239	59:22:0160143:25	Пермский край, Кишертский муниципальный округ, с. Усть-Кишерть, ул.Комсомольская, д.28а	ЗЕМЛИ НАСЕЛЕННЫХ ПУНКТОВ	732	Для общественно-деловых и иных целей	384,12895	Государственное казенное учреждение Центр занятости населения Пермского края	Собственность ПК (п.2 ст.3.1. Закона о введении в действие Земельного кодекса № 137-ФЗ от 25.10.2001, Свидетельство № 59-59-09/036/2008-093 от 20.03.2008)
1.2.240	59:23:0481012:2	Пермский край, Куединский муниципальный округ, д. Куеда, ул.Розы Люксембург, д.1б	ЗЕМЛИ НАСЕЛЕННЫХ ПУНКТОВ	604	Для объектов общественно-делового значения	331,71085	Государственное казенное учреждение Центр занятости населения Пермского края	Собственность ПК (п.2 ст.3.1. Закона о введении в действие Земельного кодекса № 137-ФЗ от 25.10.2001, Свидетельство № 59-59-17/067/2007-008 от 31.10.2007)
1.2.241	59:25:0010231:64	Пермский край, Красновишерский городской округ, г. Красновишерск, ул.Коммунальная, гараж № 85	ЗЕМЛИ НАСЕЛЕННЫХ ПУНКТОВ	39,74	Для объектов общественно-делового значения	11,91445	Государственное казенное учреждение Центр занятости населения Пермского края	Собственность ПК (п.2 ст.3.1. Закона о введении в действие Земельного кодекса № 137-ФЗ от 25.10.2001, Свидетельство № 59-59-07/010/2008-146 от 19.05.2008)
1.2.242	59:26:0610659:10	Пермский край, Нытвенский городской округ, г. Нытва, ул.Ширинкина, д.6	ЗЕМЛИ НАСЕЛЕННЫХ ПУНКТОВ	825	Для иных видов жилой застройки	591,987	Государственное казенное учреждение Центр занятости населения Пермского края	Собственность ПК (п.2 ст.3.1. Закона о введении в действие Земельного кодекса № 137-ФЗ от 25.10.2001, Свидетельство № 59-59-08/011/2008-094 от 21.03.2008)

1.2.243	59:27:0011053:35	Пермский край, Октябрьский городской округ, п. Октябрьский, ул. Ленина, д.62	ЗЕМЛИ НАСЕЛЕННЫХ ПУНКТОВ	1000,3	для размещения административного здания	487,41618	Государственное казенное учреждение Центр занятости населения Пермского края	Собственность ПК (п.2 ст.3.1. Закона о введении в действие Земельного кодекса № 137-ФЗ от 25.10.2001, Свидетельство № 59-59-17/027/2008-231 от 31.03.2008)
1.2.244	59:27:0011053:43	Пермский край, Октябрьский городской округ, п. Октябрьский, ул. Ленина	ЗЕМЛИ НАСЕЛЕННЫХ ПУНКТОВ	31,4	Для размещения гаража	9,72615	Государственное казенное учреждение Центр занятости населения Пермского края	Собственность ПК (п.2 ст.3.1. Закона о введении в действие Земельного кодекса № 137-ФЗ от 25.10.2001, Свидетельство № 59-59-17/027/2008-230 от 31.03.2008)
1.2.245	59:28:0360116:5	Пермский край, Ординский муниципальный округ, с. Орда, ул.Советская, д.25	ЗЕМЛИ НАСЕЛЕННЫХ ПУНКТОВ	1000	Для размещения объектов, характерных для населенных пунктов	593,12005	Государственное казенное учреждение Центр занятости населения Пермского края	Собственность ПК (п.2 ст.3.1. Закона о введении в действие Земельного кодекса № 137-ФЗ от 25.10.2001, Свидетельство № 59-59-01/004/2010-222 от 27.07.2010)
1.2.246	59:29:0010119:5	Пермский край, Осинский городской округ, г. Оса, ул.Карла Маркса, д.21	ЗЕМЛИ НАСЕЛЕННЫХ ПУНКТОВ	736	под административно-управленческими объектами	559,64704	Государственное казенное учреждение Центр занятости населения Пермского края	Собственность ПК (п.2 ст.3.1. Закона о введении в действие Земельного кодекса № 137-ФЗ от 25.10.2001, Свидетельство № 59-59-01/004/2010-272 от 26.07.2010)
1.2.247	59:35:0010214:11	Пермский край, Суксунский городской округ, п. Суксун, ул.Карла Маркса, д.10	ЗЕМЛИ НАСЕЛЕННЫХ ПУНКТОВ	1064	Под общественную застройку	694,8452	Государственное казенное учреждение Центр занятости населения Пермского края	Собственность ПК (п.2 ст.3.1. Закона о введении в действие Земельного кодекса № 137-ФЗ от 25.10.2001, Свидетельство № 59-59-27/008/2008-974 от 02.12.2008)
1.2.248	59:38:0310131:19	Пермский край, Частинский муниципальный округ, с. Частые, ул.Советская, д.38	ЗЕМЛИ НАСЕЛЕННЫХ ПУНКТОВ	661	Для нужд управления	324,58237	Государственное казенное учреждение Центр занятости населения Пермского края	Собственность ПК (п.2 ст.3.1. Закона о введении в действие Земельного кодекса № 137-ФЗ от 25.10.2001, Свидетельство № 59-59-13/032/2008-181 от 02.06.2008)
1.2.249	59:39:0010139:37	Пермский край, Чердынский городской округ, г. Чердынь, ул.Успенская, д.68	ЗЕМЛИ НАСЕЛЕННЫХ ПУНКТОВ	182	Для объектов общественно-делового значения	97,11702	Государственное казенное учреждение Центр занятости населения Пермского края	Собственность ПК (п.2 ст.3.1. Закона о введении в действие Земельного кодекса № 137-ФЗ от 25.10.2001, Свидетельство № 59-59-15/021/2008-473 от 26.05.2008)
1.2.250	59:40:0011201:22	Пермский край, Чернушинский городской округ, г. Чернушка, ул.Ленина, д.42	ЗЕМЛИ НАСЕЛЕННЫХ ПУНКТОВ	424	Для размещения административных зданий	321,02736	Государственное казенное учреждение Центр занятости населения Пермского края	Собственность ПК (п.2 ст.3.1. Закона о введении в действие Земельного кодекса № 137-ФЗ от 25.10.2001, Свидетельство № 59-59-17/058/2007-028 от 23.10.2007)
1.2.251	81:04:0820003:191	Пермский край, Юрлинский муниципальный округ, с. Юрла, ул.Свердлова, д.3	ЗЕМЛИ НАСЕЛЕННЫХ ПУНКТОВ	218	Для размещения гаража	69,42646	Государственное казенное учреждение Центр занятости населения Пермского края	Собственность ПК (п.2 ст.3.1. Закона о введении в действие Земельного кодекса № 137-ФЗ от 25.10.2001, Свидетельство № 59-59-01/004/2014-838 от 03.10.2014)
1.2.252	81:04:0820003:37	Пермский край, Юрлинский муниципальный округ, с. Юрла, ул.Свердлова, д.3	ЗЕМЛИ НАСЕЛЕННЫХ ПУНКТОВ	1705	для размещения объекта социального обслуживания населения	703,9604	Государственное казенное учреждение Центр занятости населения Пермского края	Собственность ПК (п.2 ст.3.1. Закона о введении в действие Земельного кодекса № 137-ФЗ от 25.10.2001, Свидетельство № 81-59-19/009/2006-251 от 11.09.2006)
1.2.253	81:05:0011008:33	Пермский край, Юсьвинский муниципальный округ, с. Юсьва, ул.Советская, д.5, здание гаража	ЗЕМЛИ НАСЕЛЕННЫХ ПУНКТОВ	32	под объекты транспорта Автомобильного	8,42816	Государственное казенное учреждение Центр занятости населения Пермского края	Собственность ПК (Распоряжение ТУ Росимущества по ПК № 412-р от 07.07.2017, Свидетельство № 81:05:0011008:33-59/019/2017-2 от 08.09.2017)
1.2.254	81:05:0011068:14	Пермский край, Юсьвинский муниципальный округ, с. Юсьва, ул.Советская, д.55, здание гаража	ЗЕМЛИ НАСЕЛЕННЫХ ПУНКТОВ	26	под объекты транспорта Автомобильного	9,15824	Государственное казенное учреждение Центр занятости населения Пермского края	Собственность ПК (Распоряжение ТУ Росимущества по ПК № 412-р от 07.07.2017, Свидетельство № 81:05:0011068:14-59/019/2017-2с06 от 08.09.2017)
1.2.255	59:31:0493603:11	Пермский край, Очерский городской округ, г. Очер, ул.Ленина, д.3	ЗЕМЛИ НАСЕЛЕННЫХ ПУНКТОВ	35000	Под общественную застройку(спешшкола)	15085,52835	Краевое государственное казенное общеобразовательное учреждение "Специальное учебно-воспитательное учреждение закрытого типа "Очерская спецшкола"	Собственность ПК (п.2 ст.3.1. Закона о введении в действие Земельного кодекса № 137-ФЗ от 25.10.2001, Свидетельство № 59-59-01/122/2006-175 от 14.12.2006)

1.2.256	59:31:0493603:4	Пермский край, Очерский городской округ, г. Очер, ул.Ленина, д.3	ЗЕМЛИ НАСЕЛЕННЫХ ПУНКТОВ	7967	для ведения подсобного хозяйства	861,35213	Краевое государственное казенное общеобразовательное учреждение "Специальное учебно-воспитательное учреждение закрытого типа "Очерская спецшкола"	Собственность ПК (п.2 ст.3.1 Закона о введении в действие Земельного кодекса № 137-ФЗ от 25.10.2001, Свидетельство № 59-59-01/101/2006-428 от 05.09.2006)
1.2.257	59:31:0494402:2	Пермский край, Очерский городской округ, г. Очер, , прилегает к территории Спецшкола	ЗЕМЛИ НАСЕЛЕННЫХ ПУНКТОВ	33617	Для ведения огородничества	1848,5736	Краевое государственное казенное общеобразовательное учреждение "Специальное учебно-воспитательное учреждение закрытого типа "Очерская спецшкола"	Собственность ПК (п.2 ст.3.1. Закона о введении в действие Земельного кодекса № 137-ФЗ от 25.10.2001, Свидетельство № 59-59-01/122/2006-176 от 14.12.2006)
Включено земельных участков в отчетном году								
1.2.258	59:01:1713103.2230	Российская Федерация, Пермский край, Пермский городской округ, г. Пермь, Кировский район, ул.Калитана Пирожкова	ЗЕМЛИ НАСЕЛЕННЫХ ПУНКТОВ	16059	под территорию детского дома	44080,7604	Государственное казенное учреждение социального обслуживания Пермского края "Центр помощи детям, оставшимся без попечения родителей" г.Перми	Передано в ПБП (Соглашение № 0440-21п от 23.05.2022, Свидетельство 59:01:1713103.2230-59/296/2022-2 от 30.05.2022)
1.2.259	59:01:4416130:9	Пермский край, Пермский городской округ, г.Пермь, Индустриальный район, ул.Архитектора Свищева, д.17а	ЗЕМЛИ НАСЕЛЕННЫХ ПУНКТОВ	1495	для устройства автомобильной стоянки	4663,1442	Государственное казенное учреждение Пермского края "Управление капитального строительства Пермского края"	Передано в ПБП (Договор № 229-348/1 от 18.05.2022, Свидетельство № 59:01:4416130:9-59/095/2022-3 от 22.06.2022)
1.2.260	59:01:5110004:9	Пермский край, г.Пермь, Свердловский район (мкр.Новые Ляды), ул.Железнодорожная, д.18	ЗЕМЛИ НАСЕЛЕННЫХ ПУНКТОВ	3854		16290,57362	Государственное казенное учреждение Пермского края "Управление государственной противопожарной службы Пермского края"	Передано в ПБП (Приказ 31-02-1-4-1407 от 29.07.2022, Свидетельство № 59:01:5110004:9-59/086/2022-4 от 01.08.2022)
1.2.261	59:16:0010124:31	Пермский край, г.Всреслапно, ул.Советская, д.50	ЗЕМЛИ НАСЕЛЕННЫХ ПУНКТОВ	3795	под зданием 76 пожарной части гос. учреждения 16 отряд гос. противопожарной службы МЧС России Пермской обл. для размещения объектов спец.назначения	3594,05475	Государственное казенное учреждение Пермского края "Управление государственной противопожарной службы Пермского края"	Передано в ПБП (Приказ 31-02-1-4-37 от 17.01.2022, Свидетельство 59:16:0010124:31-59/094/2022-3 от 19.01.2022)
1.2.262	59:16:0100101:589	, Местоположение установлено относительно ориентира, расположенного за пределами участка. Почтовый адрес ориентира: край Пермский, р-н Верещагинский, с. Сепыч, ул. 1 Мая, 25.	ЗЕМЛИ НАСЕЛЕННЫХ ПУНКТОВ	1642	под зданием пожарного депо	861,06866	Государственное казенное учреждение Пермского края "Управление государственной противопожарной службы Пермского края"	Передано в ПБП (Приказ 31-02-1-4-37 от 17.01.2022, Свидетельство № 59:16:0100101:589-59/094/2022-3 от 19.01.2022)
1.2.263	59:21:0940001:77	Российская Федерация, Пермский край, Карагайский муниципальный округ, с. Нердва, ул.Советская, з/у 2	ЗЕМЛИ НАСЕЛЕННЫХ ПУНКТОВ	1518	Для административного здания	799,01448	Государственное казенное учреждение Пермского края "Управление государственной противопожарной службы Пермского края"	Передано в ПБП (Приказ 31-02-1-4-37 от 17.01.2022, Свидетельство № 59:21:0940001:77-59/094/2022-3 от 19.01.2022)
1.2.264	59:32:1950001:5266	Пермский край, Пермский муниципальный район, с.Усть-Качка, ул.Краснознаменная	ЗЕМЛИ НАСЕЛЕННЫХ ПУНКТОВ	1394	Объекты придорожного сервиса	1306,32898	Государственное казенное учреждение Пермского края "Управление лесничествами Пермского края"	Передано в ПБП (Приказ 31-02-1-4-1214 от 04.07.2022, Свидетельство № 59:32:1950001:5266-59/086/2022-2 от 15.07.2022)
1.2.265	59:33:1970014:1	Пермский край, Синвинский муниципальный округ, с. Сива, ул.Фрунзе, д.30	ЗЕМЛИ НАСЕЛЕННЫХ ПУНКТОВ	6500	под размещение пожарной части; для объектов общественно-делового значения	4207,255	Государственное казенное учреждение Пермского края "Управление государственной противопожарной службы Пермского края"	Передано в ПБП (Приказ 31-02-1-4-37 от 17.01.2022, Свидетельство № 59:33:1970014:1-59/094/2022-3 от 19.01.2022)

1.2.266	59:39:0010310:221	Пермский край, Чердынский городской округ, г. Чердынь, ул.Дорожная	ЗЕМЛИ НАСЕЛЕННЫХ ПУНКТОВ	3319	Обеспечение внутреннего правопорядка	1877,98977	Государственное казенное учреждение Пермского края "Управление капитального строительства Пермского края"	Передано в ПБП (Договор безвозмездного пользования № 51 от 06.04.2022, Свидетельство № 59:39:0010310:221-59/092/2022-1 от 19.04.2022)
Исключено земельных участков в отчетном году								
x	59:01:1713103:12	Пермский край, г. Пермь, Кировский район, ул.Капитана Пиружкова, д.33	ЗЕМЛИ НАСЕЛЕННЫХ ПУНКТОВ	14405	Для общего пользования (уличная сеть)	39,54909827		Исключен (Соглашение о перераспределении земель и (или) земельного участка № 0440-21п от 23.05.2022г.)
x	59:01:4311908:10	Пермский край, г. Пермь, Свердловский район, ул.Старцева, д.61	ЗЕМЛИ НАСЕЛЕННЫХ ПУНКТОВ	4041	под здание колумбария	21111,94501	Государственное бюджетное учреждение здравоохранения Пермского края "Краевое бюро судебно-медицинской и патолого-анатомических исследований"	Передано в ПБП (Приказ № 34-01-02-1007 от 30.08.2022г.)
x	59:01:4410296:9	Пермский край, г. Пермь, Свердловский район, ул.Фонтанная, д.12	ЗЕМЛИ НАСЕЛЕННЫХ ПУНКТОВ	7332	под здание детского сада	64308,75236	Государственное бюджетное учреждение здравоохранения Пермского края "Краевое бюро судебно-медицинской и патолого-анатомических исследований"	Передано в ПБП (Приказ № 34-01-02-1007 от 30.08.2022г.)
x	59:01:4416028:12	. Местоположение установлено относительно ориентира, расположенного за пределами участка. Почтовый адрес ориентира: Пермский край, г. Пермь, р-н Индустриальный, ул. Архитектора Свиязева, 21.	ЗЕМЛИ НАСЕЛЕННЫХ ПУНКТОВ	5337,32	Под зданием центра по профилактике и борьбе со СПИД	18113,24839	Государственное бюджетное учреждение здравоохранения Пермского края "Пермский краевой центр по профилактике и борьбе со СПИД и инфекционными заболеваниями"	Передано в ПБП (распоряжение № 438-рп от 12.12.2022г.)
x	59:04:0103007:176	Пермский край, Гремячинский городской округ, г. Гремячинск, ул.Ленина, д.191	ЗЕМЛИ НАСЕЛЕННЫХ ПУНКТОВ	900	под здание морга	496,341	Государственное бюджетное учреждение здравоохранения Пермского края "Краевое бюро судебно-медицинской и патолого-анатомических исследований"	Передано в ПБП (распоряжение № 438-рп от 12.12.2022г.)
x	59:10:0105011:566	Пермский край, Соликамский городской округ, ул.Белинского	ЗЕМЛИ НАСЕЛЕННЫХ ПУНКТОВ	11310		7,86249408		Исключен (Распоряжение №373-рп от 11.10.2022, Приказ №31-02-1-4-1982 от 19.10.2022, Акт от 11.11.2022)
x	59:10:0105011:567	Российская Федерация, Пермский край, Соликамский городской округ, г. Соликамск, ул.Белинского	ЗЕМЛИ НАСЕЛЕННЫХ ПУНКТОВ	3653	Социальное обслуживание 3.2	2715,57857	Государственное бюджетное учреждение Пермского края "Соликамский дом-интернат для престарелых и инвалидов"	Передано в ПБП (Приказ №31-02-1-4-2304 от 01.12.2022, Свидетельство №59:10:0105011:567-59/096/2022-4 от 07.12.2022)
x	59:14:0161081:39	Пермский край, Березовский муниципальный округ, с. Березовка, ул.Свободы, д.1	ЗЕМЛИ НАСЕЛЕННЫХ ПУНКТОВ	2960	под производственную территорию	1025,0184	Государственное бюджетное учреждение Пермского края "Кипертский лесхоз"	Передано в ПБП (Приказ №31-02-1-4-753 от 25.04.2022, Свидетельство №559:14:0161081:39-59/096/2022-4 от 25.04.2022)
x	59:18:0011205:17	Пермский край, г. Добранка, а/г кооператив "Автокар", бокс № 17	ЗЕМЛИ НАСЕЛЕННЫХ ПУНКТОВ	29	Для размещения и эксплуатации объектов автомобильного транспорта и объектов дорожного хозяйства	0,01661417		Исключен (Распоряжение №158-р от 01.06.2022, Приказ №31-02-1-4-1032 от 08.06.2022, Акт от 30.06.2022)
x	59:23:0481084:19	Пермский край, Куединский муниципальный округ, п. Куеда, ул.Лесная, д.13, корп.2	ЗЕМЛИ НАСЕЛЕННЫХ ПУНКТОВ	2004	эксплуатация капитальных гаражей	719,51311		Прекращено ПБП (Приказ 31-02-1-4-469 от 24.03.2022)
x	59:30:0460015:5	Пермский край, Оханский городской округ, г. Оханск, ул.Красная, д.1а	ЗЕМЛИ НАСЕЛЕННЫХ ПУНКТОВ	903	Социальное обслуживание	538,60338	Государственное бюджетное учреждение Пермского края "Дубровский психоневрологический интернат"	Передано в ПБП (Приказ 31-02-1-4-2111 от 09.11.2022, Свидетельство № 59:30:0460015-59/082/2022-4 от 17.11.2022)

x	59:31:0491008:16	Пермский край, Очерский городской округ, г. Очер, ул.Пушкина, д.526	ЗЕМЛИ НАСЕЛЕННЫХ ПУНКТОВ	2114	под общественную застройку	1472,37986	Государственное бюджетное учреждение здравоохранения Пермского края "Краевое бюро судебно-медицинской и патолого-анатомических исследований"	Передано в ПБП (Приказ 34-01-02-1007 от 30.08.2022)
x	59:37:0610101:176	Пермский край, Городской округ Город Березники, с. Таман, ул.Набережная, д.15	ЗЕМЛИ НАСЕЛЕННЫХ ПУНКТОВ	186	для обслуживания здания конторы	56,66118		Прекращено ПБП (Приказ 31-02-1-4-1496 от 09.08.2022)
x	59:37:0620204:2	Пермский край, Городской округ Город Березники, г. Усьолье, ул.Пушкина, д.166	ЗЕМЛИ НАСЕЛЕННЫХ ПУНКТОВ	543	Для общего пользования (уличная сеть)	252,07303		Прекращено ПБП (Приказ 31-02-1-4-665 от 18.04.2022)
x	81:01:0250001:1	Пермский край, Гайнский муниципальный округ, п. Шордын, ул.Набережная	ЗЕМЛИ НАСЕЛЕННЫХ ПУНКТОВ	131	под контору лесничества	0,02340577		Исключен (Распоряжение № 261-рп от 04.08.2022, Приказ 31-02-1-4-1504 от 11.08.2022, Акт 0000-000079мо от 28.10.2022)
x	81:05:1260001:260	Местоположение установлено относительно ориентира, расположенного в границах участка. Ориентир административное здание. Почтовый адрес ориентира: край Пермский, р-н Юсьвинский, п. Тукачево, ул. Комсомольская, дом 3/1.	ЗЕМЛИ НАСЕЛЕННЫХ ПУНКТОВ	2469	под административными зданиями	471,91779		Прекращено ПБП (Приказ 31-02-1-4-1680 от 11.10.2022)
x	81:07:0095004:4	Пермский край, г. Кудымкар, ул.Ленина, д.17	ЗЕМЛИ НАСЕЛЕННЫХ ПУНКТОВ	1051	Для объектов общественно-делового значения	813,17972	Государственное бюджетное учреждение здравоохранения Пермского края "Пермский краевой центр по профилактике и борьбе со СПИД и инфекционными заболеваниями"	Передано в ПБП (Свидетельство № 59-59-19/020/2009-267 от 03.08.2009)
Итого				1003224,34		1004758,16		
1.3. Государственные бюджетные учреждения Пермского края								
1.3.1	59:01:0000000:1066	Пермский край, г.Пермь, Индустриальный район, от моста через реку Мулянку до км 19 автодороги "Пермь-Усть-Качка" (развязка на аэропорт "Большое Савино")	ЗЕМЛИ НАСЕЛЕННЫХ ПУНКТОВ	238902,6	под существующую автодорогу "шоссе Космонавтов"	332124,7836	Краевое государственное бюджетное учреждение "Управление автомобильных дорог и транспорта" Пермского края	Собственность ПК (Свидетельство № 59-ББ 913646 от 03.03.2011)
1.3.2	59:01:0000000:1076	Пермский край, г.Пермь, Дзержинский район, ул.Докучаева, д.17а	ЗЕМЛИ НАСЕЛЕННЫХ ПУНКТОВ	10160,92	под гостиничный комплекс	77728,39616	Государственное краевое бюджетное учреждение "Управление по эксплуатации административных зданий"	Собственность ПК (Свидетельство № 59-59-01/112/2006-398 от 18.09.2006)
1.3.3	59:01:0000000:1083	Пермский край, г.Пермь, Мотовильхинский район, "Восточный обход города Перми"	ЗЕМЛИ НАСЕЛЕННЫХ ПУНКТОВ	215839	под а/д	300061,5362	Краевое государственное бюджетное учреждение "Управление автомобильных дорог и транспорта" Пермского края	Собственность ПК (Свидетельство № 59-БГ 428003 от 06.06.2012)
1.3.4	59:01:0000000:46084	Пермский край, г.Пермь, Индустриальный район, ш.Космонавтов	ЗЕМЛИ НАСЕЛЕННЫХ ПУНКТОВ	61719	реконструкция участка шоссе Космонавтов от р.Мулянка до аэропорта Большое Савино	85802,37099	Краевое государственное бюджетное учреждение "Управление автомобильных дорог и транспорта" Пермского края	Собственность ПК (Свидетельство № 59БД 372529 от 22.07.2014)
1.3.5	59:01:0000000:46766	Пермский край, г.Пермь, Орджоникидзевский район,	ЗЕМЛИ НАСЕЛЕННЫХ ПУНКТОВ	98608	под автомобильную дорогу Пермь Ильинский 022+140-026+515	137085,8277	Краевое государственное бюджетное учреждение "Управление автомобильных дорог и транспорта" Пермского края	Собственность ПК (Свидетельство № 59-БД 076696 от 29.10.2013)

1.3.6	59:01:000000:51786	Пермский край, г. Пермь, Орджоникидзевский район,	ЗЕМЛИ НАСЕЛЕННЫХ ПУНКТОВ	193797	под автодорогу "Восточный обход г. Пермь"	269418,5274	Краевое государственное бюджетное учреждение "Управление автомобильных дорог и транспорта" Пермского края	Собственность ПК (Свидетельство № 59-59-01/025/2013-361 от 24.01.2014)
1.3.7	59:01:000000:640	Пермский край, г. Пермь, Орджоникидзевский, Мотовилихинский, Свердловский районы, автомобильная дорога "Восточный обход города Пермь II очередь строительства", км 0+900 - км 23+000	ЗЕМЛИ НАСЕЛЕННЫХ ПУНКТОВ	1051002	Автомобильный транспорт (размещение автомобильной дороги Восточный обход г. Пермь)	146113,49	Краевое государственное бюджетное учреждение "Управление автомобильных дорог и транспорта" Пермского края	Собственность ПК (Свидетельство № 59-59-01/004/2010-366 от 28.07.2010)
1.3.8	59:01:000000:75	Пермский край, г. Пермь, Дзержинский район, ул. Докучаева, д.17а	ЗЕМЛИ НАСЕЛЕННЫХ ПУНКТОВ	33876	для организации санитарно-защитной зоны и зоны отдыха	495,60588	Государственное краевое бюджетное учреждение "Управление по эксплуатации административных зданий"	Собственность ПК (Свидетельство № 59-59-01/112/2006-397 от 18.09.2006)
1.3.9	59:01:000000:76646	Пермский край, г. Пермь, Индустриальный район, ул. Карпинского, д.87	ЗЕМЛИ НАСЕЛЕННЫХ ПУНКТОВ	9079	амбулаторно-поликлинические учреждения	50853,11341	Государственное бюджетное учреждение здравоохранения Пермского края "Городская детская клиническая поликлиника №5"	Собственность ПК (п.2 ст.3.1. Закона о введении в действие Земельного кодекса № 137-ФЗ от 25.10.2001, Свидетельство № 59:01:000000:76646-59/023/2017-1 от 30.06.2017)
1.3.10	59:01:000000:78683	Пермский край, г. Пермь, Индустриальный район, ш. Космонавтов, участок автомобильной дороги по ш. Космонавтов от р. Мулянка до аэропорта Большое Савино	ЗЕМЛИ НАСЕЛЕННЫХ ПУНКТОВ	2470	для реконструкции участка автомобильной дороги по ш. Космонавтов от р. Мулянка до аэропорта Большое Савино	3433,8187	Краевое государственное бюджетное учреждение "Управление автомобильных дорог и транспорта" Пермского края	Собственность ПК (п.2 ст.3.1. Закона о введении в действие Земельного кодекса № 137-ФЗ от 25.10.2001, Свидетельство № 59-59/023-59/023/2016-9402/1 от 13.12.2016)
1.3.11	59:01:000000:81297	Пермский край, г. Пермь, Индустриальный район, ш. Космонавтов	ЗЕМЛИ НАСЕЛЕННЫХ ПУНКТОВ	41897	для размещения линейных объектов транспортной и инженерной инфраструктуры	58245,62837	Краевое государственное бюджетное учреждение "Управление автомобильных дорог и транспорта" Пермского края	Собственность ПК (Распоряжение Правительства ПК № 332-рп от 20.12.2017, Приказ № СЭД-31-02-2-2-1536 от 28.12.2017, Акт приема-передачи № к СЭД-31-02-2-2-1536 от 29.12.2017, Свидетельство № 59:01:000000:81297-59/023/2018-3 от 09.01.2018)
1.3.12	59:01:000000:81653	Пермский край, г. Пермь, Индустриальный район, ш. Космонавтов	ЗЕМЛИ НАСЕЛЕННЫХ ПУНКТОВ	2908	для размещения линейных объектов транспортной и инженерной инфраструктуры	40341,11378	Краевое государственное бюджетное учреждение "Управление автомобильных дорог и транспорта" Пермского края	Собственность ПК (Распоряжение Правительства ПК № 332-рп от 20.12.2017, Приказ № СЭД-31-02-2-2-1536 от 28.12.2017, Акт приема-передачи № к СЭД-31-02-2-2-1536 от 29.12.2017, Свидетельство № 59:01:000000:81653-59/023/2018-3 от 11.01.2018)
1.3.13	59:01:000000:82847	Пермский край, Пермский городской округ, Мотовилихинский район,	ЗЕМЛИ НАСЕЛЕННЫХ ПУНКТОВ	400	территория общего пользования, предназначенная для формирования земельных участков в целях размещения объектов инженерной и транспортной инфраструкту	556,084	Краевое государственное бюджетное учреждение "Управление автомобильных дорог и транспорта" Пермского края	Собственность ПК (п.2 ст.3.1. Закона о введении в действие Земельного кодекса № 137-ФЗ от 25.10.2001, Свидетельство № 59:01:000000:82847-59/025/2017-1 от 16.01.2017)
1.3.14	59:01:000000:82848	Пермский край, г. Пермь, Орджоникидзевский район,	ЗЕМЛИ НАСЕЛЕННЫХ ПУНКТОВ	360	территория общего пользования, предназначенная для формирования земельных участков в целях размещения объектов инженерной и транспортной инфраструкту	500,4756	Краевое государственное бюджетное учреждение "Управление автомобильных дорог и транспорта" Пермского края	Собственность ПК (п.2 ст.3.1. Закона о введении в действие Земельного кодекса № 137-ФЗ от 25.10.2001, Свидетельство № 59:01:000000:82848-59/025/2017-1 от 16.01.2017)

1.3.15	59:01:0000000:82849	Пермский край, г.Пермь, Орджоникидзевский район,	ЗЕМЛИ НАСЕЛЕННЫХ ПУНКТОВ	480	территория общего пользования, предназначенная для формирования земельных участков в целях размещения объектов инженерной и транспортной инфраструкту	667,3008	Краевое государственное бюджетное учреждение "Управление автомобильных дорог и транспорта" Пермского края	Собственность ПК (п.2 ст.3.1. Закона о введении в действие Земельного кодекса № 137-ФЗ от 25.10.2001, Свидетельство № 59:01:0000000:82849-59/025/2017-1 от 16.01.2017)
1.3.16	59:01:0000000:82852	Пермский край, г.Пермь, Мотовилихинский район,	ЗЕМЛИ НАСЕЛЕННЫХ ПУНКТОВ	278018	территория общего пользования, предназначенная для формирования земельных участков в целях размещения объектов инженерной и транспортной инфраструкту	386503,4038	Краевое государственное бюджетное учреждение "Управление автомобильных дорог и транспорта" Пермского края	Собственность ПК (п.2 ст.3.1. Закона о введении в действие Земельного кодекса № 137-ФЗ от 25.10.2001, Свидетельство № 59:01:0000000:82852-59/025/2017-1 от 16.01.2017)
1.3.17	59:01:0000000:82854	Пермский край, г.Пермь, Орджоникидзевский район,	ЗЕМЛИ НАСЕЛЕННЫХ ПУНКТОВ	783	территория общего пользования, предназначенная для формирования земельных участков в целях размещения объектов инженерной и транспортной инфраструкту	1088,53443	Краевое государственное бюджетное учреждение "Управление автомобильных дорог и транспорта" Пермского края	Собственность ПК (п.2 ст.3.1. Закона о введении в действие Земельного кодекса № 137-ФЗ от 25.10.2001, Свидетельство № 59:01:0000000:82854-59/025/2017-1 от 16.01.2017)
1.3.18	59:01:0000000:82855	Пермский край, г.Пермь, Орджоникидзевский район,	ЗЕМЛИ НАСЕЛЕННЫХ ПУНКТОВ	1653	территория общего пользования, предназначенная для формирования земельных участков в целях размещения объектов инженерной и транспортной инфраструкту	2298,01713	Краевое государственное бюджетное учреждение "Управление автомобильных дорог и транспорта" Пермского края	Собственность ПК (п.2 ст.3.1. Закона о введении в действие Земельного кодекса № 137-ФЗ от 25.10.2001, Свидетельство № 59:01:0000000:82855-59/025/2017-1 от 18.01.2017)
1.3.19	59:01:0000000:84971	Пермский край, г.Пермь, Мотовилихинский район, б-р.Гагарина	ЗЕМЛИ НАСЕЛЕННЫХ ПУНКТОВ	749	Под стоянку легковых автомобилей на открытых площадках	2823,82737	Государственное краевое бюджетное учреждение "Управление по эксплуатации административных зданий"	Собственность ПК (п.2 ст.3.1. Закона о введении в действие Земельного кодекса № 137-ФЗ от 25.10.2001, Свидетельство № 59:01:0000000:84971-59/093/2018-1 от 19.02.2018)
1.3.20	59:01:0000000:88064	Пермский край, Пермский городской округ, Дзержинский район,	ЗЕМЛИ НАСЕЛЕННЫХ ПУНКТОВ	5048	Земельные участки (территории) общего пользования	7017,78008	Краевое государственное бюджетное учреждение "Управление автомобильных дорог и транспорта" Пермского края	Собственность ПК (Приказ № 31-02-1-4-1303 от 19.08.2021, Акт № п/п МО от 30.08.2021, Свидетельство № 59:01:0000000:88064-59/094/2021-3 от 14.09.2021)
1.3.21	59:01:0000000:88065	Пермский край, Пермский городской округ, Дзержинский район,	ЗЕМЛИ НАСЕЛЕННЫХ ПУНКТОВ	27058	Земельные участки (территории) общего пользования	37616,30218	Краевое государственное бюджетное учреждение "Управление автомобильных дорог и транспорта" Пермского края	Собственность ПК (Приказ № 31-02-1-4-1303 от 19.08.2021, Акт № п/п МО от 30.08.2021, Свидетельство № 59:01:0000000:88065-59/094/2021-3 от 14.09.2021)
1.3.22	59:01:0000000:88066	Пермский край, Пермский городской округ, Дзержинский район,	ЗЕМЛИ НАСЕЛЕННЫХ ПУНКТОВ	27181	Земельные участки (территории) общего пользования	37787,29801	Краевое государственное бюджетное учреждение "Управление автомобильных дорог и транспорта" Пермского края	Собственность ПК (Приказ № 31-02-1-4-1303 от 19.08.2021, Акт № п/п МО от 30.08.2021, Свидетельство № 59:01:0000000:88066-59/096/2021-3 от 14.09.2021)

1.3.23	59:01:000000:89158	Пермский край, г. Пермь, Дзержинский район,	ЗЕМЛИ НАСЕЛЕННЫХ ПУНКТОВ	3188	автомобильная дорога под ПТК мостовой переход через реку Мулянка 002+840-003-318. 003+806-005-286	4431,98948	Краевое государственное бюджетное учреждение "Управление автомобильных дорог и транспорта" Пермского края	Собственность ПК (Свидетельство № 59:01:000000:89158-59/087/2020-2 от 17.02.2020)
1.3.24	59:01:0719028:1	Пермский край, г. Пермь, Мотовилихинский район, ул. 13 Линия, д.12	ЗЕМЛИ НАСЕЛЕННЫХ ПУНКТОВ	28579	Для объектов общественно-делового значения	124632,7962	Государственное бюджетное учреждение Пермского края "Верхне-Курьянский геронтологический центр"	Собственность ПК (Свидетельство № 59БД 423386 от 14.08.2014)
1.3.25	59:01:0910001:114	Пермский край, г. Пермь, Мотовилихинский район,	ЗЕМЛИ НАСЕЛЕННЫХ ПУНКТОВ	99153	под строительство сооружений-хранилищ	221833,7654	Краевое государственное бюджетное учреждение "Управление автомобильных дорог и транспорта" Пермского края	Собственность ПК (Приказ № СЭД-31-02-1-4-293 от 11.03.2020, Свидетельство № 59:01:0910001:114-59/091/2020-1 от 04.06.2020)
1.3.26	59:01:0910083:1	Пермский край, г. Пермь, Мотовилихинский район,	ЗЕМЛИ НАСЕЛЕННЫХ ПУНКТОВ	38396	под автодорогу "Восточный обход г. Перми"	31105,75148	Краевое государственное бюджетное учреждение "Управление автомобильных дорог и транспорта" Пермского края	Собственность ПК (Свидетельство № 59-59-01/002/2007-046 от 29.01.2007)
1.3.27	59:01:0910371:11	Пермский край, Пермский городской округ, Орджоникидзевский район,	ЗЕМЛИ НАСЕЛЕННЫХ ПУНКТОВ	1739	под встроенную автодорогу	1620,81756	Краевое государственное бюджетное учреждение "Управление автомобильных дорог и транспорта" Пермского края	Собственность ПК (п.2 ст.3.1. Закона о введении в действие Земельного кодекса № 137-ФЗ от 25.10.2001, Свидетельство № 59-59/025-59/025/2016-3069/2 от 04.05.2016)
1.3.28	59:01:0911570:5	Пермский край, г. Пермь, Орджоникидзевский район,	ЗЕМЛИ НАСЕЛЕННЫХ ПУНКТОВ	898	территория общего пользования, предназначенная для формирования земельных участков в целях размещения объектов инженерной и транспортной инфраструкту	1946,45092	Краевое государственное бюджетное учреждение "Управление автомобильных дорог и транспорта" Пермского края	Собственность ПК (п.2 ст.3.1. Закона о введении в действие Земельного кодекса № 137-ФЗ от 25.10.2001, Свидетельство № 59:01:0911570:5-59/025/2017-1 от 18.01.2017)
1.3.29	59:01:0911572:2	Пермский край, г. Пермь, Орджоникидзевский район,	ЗЕМЛИ НАСЕЛЕННЫХ ПУНКТОВ	753	территория общего пользования, предназначенная для формирования земельных участков в целях размещения объектов инженерной и транспортной инфраструкту	1632,15762	Краевое государственное бюджетное учреждение "Управление автомобильных дорог и транспорта" Пермского края	Собственность ПК (п.2 ст.3.1. Закона о введении в действие Земельного кодекса № 137-ФЗ от 25.10.2001, Свидетельство № 59:01:0911572:2-59/025/2017-1 от 18.01.2017)
1.3.30	59:01:0919144:10	Пермский край, г. Пермь, Мотовилихинский район, , а/д Восточный обход г.Перми	ЗЕМЛИ НАСЕЛЕННЫХ ПУНКТОВ	63479	автодорога "Восточный обход г.Перми"	137593,2717	Краевое государственное бюджетное учреждение "Управление автомобильных дорог и транспорта" Пермского края	Собственность ПК (п.2 ст.3.1. Закона о введении в действие Земельного кодекса № 137-ФЗ от 25.10.2001, Свидетельство № 59-59/022-59/022/2016-2962/1 от 20.02.2016)
1.3.31	59:01:0919144:11	Пермский край, Пермский городской округ, , от автомобильной дороги "Восточный обход" до 27 км автодороги "Н.Ляды-Троица"	ЗЕМЛИ НАСЕЛЕННЫХ ПУНКТОВ	12798	автомобильный транспорт	27740,17692	Краевое государственное бюджетное учреждение "Управление автомобильных дорог и транспорта" Пермского края	Собственность ПК (Распоряжение Правительства ПК № 180-рп от 28.06.2016, Свидетельство № 59-59/021-59/021/203/2016-3079/1 от 15.12.2016)

1.3.32	59:01:0919144:12	Пермский край, г. Пермь, Мотовилихинский район,	ЗЕМЛИ НАСЕЛЕННЫХ ПУНКТОВ	475	территория общего пользования, предназначенная для формирования земельных участков в целях размещения объектов инженерной и транспортной инфраструктуры	1029,5815	Краевое государственное бюджетное учреждение "Управление автомобильных дорог и транспорта" Пермского края	Собственность ПК (п.2 ст.3.1 Закона о введении в действие Земельного кодекса № 137-ФЗ от 25.10.2001, Свидетельство № 59-59/022-59/022/204/2016-322/1 от 30.12.2016)
1.3.33	59:01:1710769:1575	Пермский край, г. Пермь, Дзержинский район, ул. Докучаева, д.30	ЗЕМЛИ НАСЕЛЕННЫХ ПУНКТОВ	359	для реконструкции детской поликлиники	2377,4093	Государственное бюджетное учреждение здравоохранения Пермского края "Городская детская клиническая поликлиника № 6"	Собственность ПК (Свидетельство № 59-59/024-59/024/201/2016-1559/2 от 22.03.2016)
1.3.34	59:01:1710769:38	Пермский край, г. Пермь, Дзержинский район, ул. Докучаева, д.30	ЗЕМЛИ НАСЕЛЕННЫХ ПУНКТОВ	2345	под поликлинику	14182,22768	Государственное бюджетное учреждение здравоохранения Пермского края "Городская детская клиническая поликлиника № 6"	Собственность ПК (Свидетельство № 59-59/001-59/001/203/2015-2122/2 от 10.12.2015)
1.3.35	59:01:1713011:628	Пермский край, г. Пермь, ул. Маршала Рыбалко	ЗЕМЛИ НАСЕЛЕННЫХ ПУНКТОВ	1855	под учебным корпусом и общежитием	7908,85515	Краевое государственное бюджетное учреждение "Спортивная школа олимпийского резерва по дзюдо и самбо"	Собственность ПК (п.2 ст.3.1 Закона о введении в действие Земельного кодекса № 137-ФЗ от 25.10.2001, Постановление Администрации № 20 от 10.01.2020, Свидетельство № 59:01:1713011.628-59:091/2020-1 от 25.03.2020)
1.3.36	59:01:1713012:8	Пермский край, г. Пермь, Кировский район, ул. Ласьинская, д.6	ЗЕМЛИ НАСЕЛЕННЫХ ПУНКТОВ	6965	под здание учебного корпуса и служебные гаражи	16304,6551	Государственное бюджетное профессиональное образовательное учреждение "Пермский химико-технологический техникум"	Собственность ПК (Свидетельство № 59-59-01/005/2012-726 от 11.04.2012)
1.3.37	59:01:1713045:11	Пермский край, г. Пермь, Кировский район, ул. Лишатова, д.17	ЗЕМЛИ НАСЕЛЕННЫХ ПУНКТОВ	1156	под гараж санитарного автотранспорта	2036,75042	Государственное бюджетное учреждение здравоохранения Пермского края "Городская клиническая больница имени Симхи Нафтолиевича Гринберга"	Собственность ПК (Свидетельство № 59-59/024-59/001/201/2015-5871/2 от 25.05.2015)
1.3.38	59:01:1713045:16	Пермский край, г. Пермь, Кировский район, ул. Шишкина, д.20	ЗЕМЛИ НАСЕЛЕННЫХ ПУНКТОВ	358	под здания и сооружения больницы	43060,66138	Государственное бюджетное учреждение здравоохранения Пермского края "Городская клиническая больница имени Симхи Нафтолиевича Гринберга"	Собственность ПК (Распоряжение № 183-р от 15.09.2011, Свидетельство № 59-59-01/017/2012-795 от 12.09.2012)
1.3.39	59:01:1713045:17	Пермский край, г. Пермь, Кировский район, ул. Шишкина, д.20	ЗЕМЛИ НАСЕЛЕННЫХ ПУНКТОВ	2570	под здания и сооружения больницы	6096	Государственное бюджетное учреждение здравоохранения Пермского края "Городская детская поликлиника № 4 имени Чернышовой Ольги Евгеньевны"	Собственность ПК (Распоряжение Правительства ПК № 127-рп от 03.06.2014, Распоряжение Правительства ПК № 362-рп от 26.12.2014, Свидетельство № 59 01 1713045-17-59.024.2017-2 от 22.05.2017)
1.3.40	59:01:1713045:21	Пермский край, г. Пермь, Кировский район, ул. Автозаводская, д.82	ЗЕМЛИ НАСЕЛЕННЫХ ПУНКТОВ	4737	под комплекс зданий и сооружений муи учреждения здравоохранения "Городская больница №21"	16033,19784	Государственное бюджетное учреждение здравоохранения Пермского края "Городская клиническая больница имени Симхи Нафтолиевича Гринберга"	Собственность ПК (Свидетельство № 59-59/024-59/001/201/2015-5905/2 от 25.05.2015)

1.3.41	59:01:1713045:24	Пермский край, г.Пермь, Кировский район, ул.Автозаводская, уч.82	ЗЕМЛИ НАСЕЛЕННЫХ ПУНКТОВ	3326	амбулаторно-поликлинические учреждения	11429,9585	Государственное бюджетное учреждение здравоохранения Пермского края "Городская клиническая больница имени Симхи Нафтолиевича Гринберга"	Собственность ПК (Распоряжение Правительства ПК № 127-рп от 03.06.2014, Акт № к расп.ППК №130-рп ГП № 11 от 29.01.2015, Свидетельство № 59:01:1713045:24-59/024/2017-2 от 08.09.2017)
1.3.42	59:01:1713045:26	Местоположение установлено относительно ориентира, расположенного за пределами участка. Почтовый адрес ориентира: Пермский край, г. Пермь, р-н Кировский, ул. Автозаводская, 82.	ЗЕМЛИ НАСЕЛЕННЫХ ПУНКТОВ	232	под комплекс зданий и сооружений "Городская больница № 21"	843,92981	Государственное бюджетное учреждение здравоохранения Пермского края "Краевое бюро судебно-медицинской и патолого-анатомических исследований"	Собственность ПК (Свидетельство № 59-59-01/015/2012-068 от 07.08.2012)
1.3.43	59:01:1713045:313	Пермский край, г.Пермь, Кировский район, ул.Шишкина, д.20	ЗЕМЛИ НАСЕЛЕННЫХ ПУНКТОВ	45	под здания и сооружения больницы	201,9915	Государственное бюджетное учреждение здравоохранения Пермского края "Городская клиническая больница имени Симхи Нафтолиевича Гринберга"	Собственность ПК (Распоряжение № 183-р от 15.09.2011, Свидетельство № 59-59-01/206/2014-521 от 10.04.2014)
1.3.44	59:01:1713045:314	Местоположение установлено относительно ориентира, расположенного за пределами участка. Почтовый адрес ориентира: Пермский край, г. Пермь, Кировский район, ул. Шишкина.	ЗЕМЛИ НАСЕЛЕННЫХ ПУНКТОВ	2334	под здания и сооружения больницы, для размещения объектов здравоохранения	8224,73628	Государственное бюджетное учреждение здравоохранения Пермского края "Городская детская поликлиника № 4 имени Чернышовой Ольги Евгеньевны"	Собственность ПК (Распоряжение № 183-р от 15.09.2011, Свидетельство № 59-59-01/206/2014-524 от 10.04.2014)
1.3.45	59:01:1713045:315	Пермский край, г.Пермь, Кировский район, ул.Шишкина, д.20	ЗЕМЛИ НАСЕЛЕННЫХ ПУНКТОВ	83	под здания и сооружения больницы	358,82477	Государственное бюджетное учреждение здравоохранения Пермского края "Городская клиническая больница имени Симхи Нафтолиевича Гринберга"	Собственность ПК (Распоряжение № 183-р от 15.09.2011, Свидетельство № 59-59-01/206/2014-524 от 10.04.2014)
1.3.46	59:01:1713045:316	Пермский край, г.Пермь, Кировский район, ул.Шишкина, д.20	ЗЕМЛИ НАСЕЛЕННЫХ ПУНКТОВ	104	под здания и сооружения больницы	443,56728	Государственное бюджетное учреждение здравоохранения Пермского края "Городская клиническая больница имени Симхи Нафтолиевича Гринберга"	Собственность ПК (Распоряжение № 183-р от 15.09.2011, Свидетельство № 59-59-01/206/2014-524 от 10.04.2014)
1.3.47	59:01:1713045:318	Пермский край, г.Пермь, Кировский район, ул.Автозаводская	ЗЕМЛИ НАСЕЛЕННЫХ ПУНКТОВ	42003	под комплекс зданий и сооружений мун. учреждения здравоохранения "Городская больница №21"	124527,5767	Государственное бюджетное учреждение здравоохранения Пермского края "Городская клиническая больница имени Симхи Нафтолиевича Гринберга"	Собственность ПК (Свидетельство № 59-59-01/206/2014-520 от 14.04.2014)
1.3.48	59:01:1713045:597	Пермский край, г.Пермь, Кировский район, ул.Липатова	ЗЕМЛИ НАСЕЛЕННЫХ ПУНКТОВ	1783	под амбулаторно-поликлинические учреждения, для размещения объектов здравоохранения	4878,66243	Государственное бюджетное учреждение здравоохранения Пермского края "Городская клиническая больница имени Симхи Нафтолиевича Гринберга"	Собственность ПК (п.2 ст.3.1 Федерального закона № 137-ФЗ от 25.10.2001, Постановление Администрации № 781 от 01.09.2020, Свидетельство № 59:01:1713045:597-59/296/2020-1 от 19.11.2020)
1.3.49	59:01:1713045:599	Пермский край, г.Пермь, Кировский район, ул.Маршала Рыбалко	ЗЕМЛИ НАСЕЛЕННЫХ ПУНКТОВ	1694	под комплекс зданий и сооружений муниципального учреждения здравоохранения "городская больница № 21", для размещения объектов здравоохранения	6060,03484	Государственное бюджетное учреждение здравоохранения Пермского края "Краевое бюро судебно-медицинской и патолого-анатомических исследований"	Собственность ПК (п.2 ст.3.1 Федерального закона № 137-ФЗ от 25.10.2001, Свидетельство № 59:01:1713045:599-59/296/2020-2 от 19.11.2020)

1.3.50	59-01:1713045:600	Пермский край, г. Пермь, Кировский район, ул. Маршала Рыбалко	ЗЕМЛИ НАСЕЛЕННЫХ ПУНКТОВ	1212	под гараж санитарного автотранспорта, для размещения и эксплуатации объектов автомобильного транспорта и объектов дорожного хозяйства	1779,11136	Государственное бюджетное учреждение здравоохранения Пермского края "Городская клиническая больница имени Симхи Нафтолиевича Гринберга"	Собственность ПК (п.2 ст.3.1 Федерального закона № 137-ФЗ от 25.10.2001, Свидетельство № 59-01:1713045:600-59/296/2020-1 от 20.11.2020)
1.3.51	59-01:1713045:601	Пермский край, г. Пермь, Кировский район, ул. Маршала Рыбалко	ЗЕМЛИ НАСЕЛЕННЫХ ПУНКТОВ	12308	под здания и сооружения больницы, для общего пользования (уличная сеть)	39604,80548	Государственное бюджетное учреждение здравоохранения Пермского края "Городская клиническая больница имени Симхи Нафтолиевича Гринберга"	Собственность ПК (п.2 ст.3.1 Федерального закона № 137-ФЗ от 25.10.2001, Свидетельство № 59-01:1713045:601-59/296/2020-1 от 27.11.2020)
1.3.52	59-01:1713045:602	Пермский край, г. Пермь, ул. Маршала Рыбалко	ЗЕМЛИ НАСЕЛЕННЫХ ПУНКТОВ	24	под здания и сооружения больницы, для размещения объектов здравоохранения	89,91192	Государственное бюджетное учреждение здравоохранения Пермского края "Городская детская поликлиника № 4 имени Чернышовой Ольги Евгеньевны"	Собственность ПК (п.3 ст.3.1 Федерального закона № 137-ФЗ от 25.10.2001, Свидетельство № 59-01:1713045:602-59/296/2020-2 от 24.12.2020)
1.3.53	59-01:1713045:603	Пермский край, г. Пермь, ул. Маршала Рыбалко	ЗЕМЛИ НАСЕЛЕННЫХ ПУНКТОВ	1354	Под комплекс зданий и сооружений муниципального учреждения здравоохранения "Городская больница № 21"	4867,10698	Государственное бюджетное учреждение здравоохранения Пермского края "Городская клиническая больница имени Симхи Нафтолиевича Гринберга"	Собственность ПК (Свидетельство № 59-01:1713045:603-59/079/2020-1 от 29.12.2020)
1.3.54	59-01:1713050:7	Местоположение установлено относительно ориентира, расположенного за пределами участка. Почтовый адрес ориентира: край Пермский, г. Пермь, р-н Кировский, ул. Маршала Рыбалко, 100.	ЗЕМЛИ НАСЕЛЕННЫХ ПУНКТОВ	2704	под здание общежития, площадки для занятий спортом	12223,24972	Государственное бюджетное учреждение "Управление общежитиями среднего профессионального образования Пермского края"	Собственность ПК (Свидетельство № 59-59-01/005/2012-775 от 26.04.2012)
1.3.55	59-01:1713065:19	Пермский край, г. Пермь, Кировский район, ул. Ардатовская	ЗЕМЛИ НАСЕЛЕННЫХ ПУНКТОВ	21664	под больничный комплекс и строящийся хирург. корпус	71203,57449	Государственное бюджетное учреждение здравоохранения Пермского края "Городская клиническая больница имени Симхи Нафтолиевича Гринберга"	Собственность ПК (Свидетельство № 59-59-01/011/2012-526 от 17.08.2012)
1.3.56	59-01:1713065:20	Пермский край, г. Пермь, Кировский район, ул. Ардатовская	ЗЕМЛИ НАСЕЛЕННЫХ ПУНКТОВ	129	Под больничный корпус и строящийся хирургический корпус, Для объектов общественно-делового значения	542,37174	Государственное бюджетное учреждение здравоохранения Пермского края "Городская клиническая больница имени Симхи Нафтолиевича Гринберга"	Собственность ПК (п.2 ст.3.1. Закона о введении в действие Земельного кодекса № 137-ФЗ от 25.10.2001, Свидетельство № 59-01:1713065:20-59/094/2019-2 от 24.04.2019)
1.3.57	59-01:1713065:4	Пермский край, г. Пермь, Кировский район, пер. Бетонный, д.4	ЗЕМЛИ НАСЕЛЕННЫХ ПУНКТОВ	1573	под здание профилактория	2685,92168	Государственное бюджетное учреждение здравоохранения Пермского края "Городская клиническая больница имени Симхи Нафтолиевича Гринберга"	Собственность ПК (Свидетельство № 59-59-01/031/2013-803 от 23.12.2013)
1.3.58	59-01:1713067:7	Пермский край, г. Пермь, Кировский район, пер. Бетонный, д.5	ЗЕМЛИ НАСЕЛЕННЫХ ПУНКТОВ	1000	под существующее здание кожного отделения	3711,13337	Государственное бюджетное учреждение здравоохранения Пермского края "Городская клиническая больница имени Симхи Нафтолиевича Гринберга"	Собственность ПК (Распоряжение № 183-р от 15.09.2011, Свидетельство № 59-59-01/020/2012-802 от 16.10.2012)

1.3.59	59:01:1713087:9	. Местоположение установлено относительно ориентира, расположенного за пределами участка. Почтовый адрес ориентира: край Пермский, г. Пермь, р-н Кировский, ул. Чистопольская, 11.	ЗЕМЛИ НАСЕЛЕННЫХ ПУНКТОВ	11187,43	Для использования под-4 этажное кирпичное	24734,21822	Государственное бюджетное профессиональное образовательное учреждение "Пермский химико-технологический техникум"	Собственность ПК (Распоряжение № 1057-р от 11.10.2010, Свидетельство № 59-59-01/003/2011-317 от 18.05.2011)
1.3.60	59:01:1713104:1	Пермский край, г.Пермь, Кировский район, ул.Танцорова, д.14	ЗЕМЛИ НАСЕЛЕННЫХ ПУНКТОВ	17920	под здания санатория	19640	Государственное бюджетное учреждение здравоохранения Пермского края "Краевая детская клиническая больница"	Собственность ПК (Распоряжение Правительства ПК № 127-рп от 03.06.2014, Акт № к расп.ППК №130-рп ГП № 11 от 29.01.2015, Свидетельство № 59-59/024-59/001/201/2015-5370/2 от 13.05.2015)
1.3.61	59:01:1713114:11	. Местоположение установлено относительно ориентира, расположенного за пределами участка. Почтовый адрес ориентира: Пермский край, г. Пермь, Кировский р-н, жилой район Нижняя Курья, квартал №3114, ул.Капитанская, 22, ул.Калинина, 25.	ЗЕМЛИ НАСЕЛЕННЫХ ПУНКТОВ	3703	под существующие учебные корпуса, общежитие и гараж	12481,43743	Государственное бюджетное учреждение "Управление общежитиями среднего профессионального образования Пермского края"	Собственность ПК (Приказ № СЭД-31-02-639 от 20.05.2011, Свидетельство № 59-59-01/007/2011-945 от 15.06.2011)
1.3.62	59:01:1713114:12	Пермский край, г.Пермь, Кировский район, ул.Капитанская, д.22, ул.Калинина, 25, жилой район Нижняя Курья, квартал №3114	ЗЕМЛИ НАСЕЛЕННЫХ ПУНКТОВ	124	под существующие учебные корпуса, общежитие и гараж	326,8345	Государственное бюджетное профессиональное образовательное учреждение "Пермский колледж транспорта и сервиса"	Собственность ПК (Приказ № СЭД-31-02-639 от 20.05.2011, Свидетельство № 59-59-01/007/2011-946 от 15.06.2011)
1.3.63	59:01:1713114:9	Пермский край, г.Пермь, Кировский район, ул.Капитанская, д.22, ул.Калинина, 25, жилой район Нижняя Курья, квартал №3114	ЗЕМЛИ НАСЕЛЕННЫХ ПУНКТОВ	12879	под существующие учебные корпуса, общежитие и гараж	31412,71275	Государственное бюджетное профессиональное образовательное учреждение "Пермский колледж транспорта и сервиса"	Собственность ПК (Приказ № СЭД-31-02-639 от 20.05.2011, Свидетельство № 59-59-01/007/2011-943 от 15.06.2011)
1.3.64	59:01:1713303:71	Пермский край, г.Пермь, Кировский район, ул.Ласьвинская, д.68а	ЗЕМЛИ НАСЕЛЕННЫХ ПУНКТОВ	3726	под 2-этажное панельное здание поликлиники с подвалом	8838	Государственное бюджетное учреждение здравоохранения Пермского края "Городская детская поликлиника № 4 имени Чернышовой Ольги Евгеньевны"	Собственность ПК (Свидетельство № 59-59/001-59/001/201/2015-6354/2 от 03.06.2015)
1.3.65	59:01:1713559:1681	Пермский край, г.Пермь, Дзержинский район, ул.Хабаровская, д.36	ЗЕМЛИ НАСЕЛЕННЫХ ПУНКТОВ	14852	под колледж	61681,51114	Государственное бюджетное профессиональное образовательное учреждение "Пермский профессионально-педагогический колледж"	Собственность ПК (Свидетельство № 59-59-01/023/2012-415 от 29.10.2012)
1.3.66	59:01:1713559:1682	Пермский край, г.Пермь, Дзержинский район, ул.Хабаровская, д.36	ЗЕМЛИ НАСЕЛЕННЫХ ПУНКТОВ	20401	под колледж (футбольное поле)	60932,03977	Государственное бюджетное профессиональное образовательное учреждение "Пермский профессионально-педагогический колледж"	Собственность ПК (Свидетельство № 59-59-01/023/2012-417 от 29.10.2012)
1.3.67	59:01:1713559:1683	Пермский край, г.Пермь, Дзержинский район, ул.Хабаровская, д.36	ЗЕМЛИ НАСЕЛЕННЫХ ПУНКТОВ	1737	под колледж	8217,0522	Государственное бюджетное профессиональное образовательное учреждение "Пермский профессионально-педагогический колледж"	Собственность ПК (Свидетельство № 59-59-01/023/2012-418 от 29.10.2012)
1.3.68	59:01:1713559:1684	Пермский край, г.Пермь, Дзержинский район, ул.Хабаровская, д.36	ЗЕМЛИ НАСЕЛЕННЫХ ПУНКТОВ	4367	под колледж	38531,46146	Государственное бюджетное учреждение "Управление общежитиями среднего профессионального образования Пермского края"	Собственность ПК (п.2 ст.3.1. Закона о введении в действие Земельного кодекса № 137-ФЗ от 25.10.2001, Свидетельство № 59-59-01/023/2012-420 от 29.10.2012)

1.3.69	59:01:1713559:1685	Пермский край, г. Пермь, Дзержинский район, ул.Хабаровская, д.36	ЗЕМЛИ НАСЕЛЕННЫХ ПУНКТОВ	2260	под колледж (гаражи)	10532,391	Государственное бюджетное профессиональное образовательное учреждение "Пермский профессионально-педагогический колледж"	Собственность ПК (Свидетельство № 59-59-01/023/2012-423 от 29.10.2012)
1.3.70	59:01:1717025:378	Пермский край, г. Пермь, Кировский район, ул.Генерала Панфилова	ЗЕМЛИ НАСЕЛЕННЫХ ПУНКТОВ	11701	под существующую больницу	37659,39163	Государственное бюджетное учреждение здравоохранения Пермского края "Городская клиническая больница имени Симхи Нафтолиевича Гринберга"	Собственность ПК (Приказ № СЭД-31-02-2-02-1008 от 23.08.2016, Свидетельство № 59-59/024-59/999/001/2016-8162/1 от 05.10.2016)
1.3.71	59:01:1717025:381	Пермский край, г. Пермь, Кировский район, ул.Генерала Панфилова	ЗЕМЛИ НАСЕЛЕННЫХ ПУНКТОВ	5307	под существующую больницу	17890,89985	Государственное бюджетное учреждение здравоохранения Пермского края "Городская клиническая больница имени Симхи Нафтолиевича Гринберга"	Собственность ПК (Приказ № СЭД-31-02-2-02-1008 от 23.08.2016, Свидетельство № 59-59/024-59/999/001/2016-8168/1 от 05.10.2016)
1.3.72	59:01:1717025:4	Пермский край, г. Пермь, Кировский район, ул.Генерала Панфилова, д.20	ЗЕМЛИ НАСЕЛЕННЫХ ПУНКТОВ	3547	под существующую больницу	12214,56428	Государственное бюджетное учреждение здравоохранения Пермского края "Городская клиническая больница имени Симхи Нафтолиевича Гринберга"	Собственность ПК (Свидетельство № 59-59/024-59/024/201/2016-674/2 от 16.02.2016, Выписка из ЕГРН № 90-28933973 от 22.11.2016)
1.3.73	59:01:1717043:4	Пермский край, г. Пермь, Кировский район, ул.Маршала Рыбалко, д.2а	ЗЕМЛИ НАСЕЛЕННЫХ ПУНКТОВ	2734,4	под здание поликлиники	9538,73973	Государственное бюджетное учреждение здравоохранения Пермского края "Городская клиническая больница имени Симхи Нафтолиевича Гринберга"	Собственность ПК (Распоряжение Правительства ПК № 127-рп от 03.06.2014, Акт № к расп.ППК №130-рп ГП № 11 от 29.01.2015, Свидетельство № 59:01:1717043:4-59/024/2017-2 от 11.09.2017)
1.3.74	59:01:1717043:8	Пермский край, г. Пермь, Кировский район, ул.Гальперина, д.7а	ЗЕМЛИ НАСЕЛЕННЫХ ПУНКТОВ	3578	под здание подстанции скорой медицинской помощи	12322,2712	Государственное бюджетное учреждение здравоохранения Пермского края "Пермская станция скорой медицинской помощи"	Собственность ПК (Свидетельство № 59-59/024-59/001/201/2015-5899/2 от 22.05.2015)
1.3.75	59:01:1717046:1194	Местоположение установлено относительно ориентира, расположенного за пределами участка. Почтовый адрес ориентира: Пермский край, г. Пермь, Кировский р-н, ул. Сысольская, 12.	ЗЕМЛИ НАСЕЛЕННЫХ ПУНКТОВ	7525	под существующие учебные корпуса и общежития	17840,32763	Государственное бюджетное профессиональное образовательное учреждение "Пермский краевой колледж "Оникс"	Собственность ПК (п.2 ст.3.1. Закона о введении в действие Земельного кодекса № 137-ФЗ от 25.10.2001, Свидетельство № 59-59-01/008/2013-343 от 16.04.2013)
1.3.76	59:01:1717046:1195	Пермский край, г. Пермь, Кировский район, ул.Сысольская, д.14а	ЗЕМЛИ НАСЕЛЕННЫХ ПУНКТОВ	10820	под существующие учебные корпуса и общежития	34666,4255	Государственное бюджетное учреждение "Управление общежитиями среднего профессионального образования Пермского края"	Собственность ПК (Свидетельство № 59-59-01/008/2013-344 от 16.04.2013)
1.3.77	59:01:1717046:31	Пермский край, г. Пермь, Кировский район, ул.Сысольская, д.12	ЗЕМЛИ НАСЕЛЕННЫХ ПУНКТОВ	1061	под существующие учебные корпуса и общежития	3895,46676	Государственное бюджетное учреждение "Управление общежитиями среднего профессионального образования Пермского края"	Собственность ПК (Свидетельство № 59-59-01/016/2011-991 от 17.01.2012)
1.3.78	59:01:1717063:19	Пермский край, г. Пермь, Кировский район, ул.Светлогорская, д.5	ЗЕМЛИ НАСЕЛЕННЫХ ПУНКТОВ	15934	Для общего пользования (уличная сеть)	41048,74844	Государственное бюджетное учреждение Пермского края "Верхне-Курьинский геологический центр"	Собственность ПК (Свидетельство № 59 БГ 253315 от 13.02.2012)
1.3.79	59:01:1717063:20	Пермский край, г. Пермь, Кировский район, ул.Светлогорская, д.5	ЗЕМЛИ НАСЕЛЕННЫХ ПУНКТОВ	19883	под существующие здания и спортивную площадку	47367,1448	Государственное бюджетное профессиональное образовательное учреждение "Пермский химико-технологический техникум"	Собственность ПК (п.2 ст.3.1. Закона о введении в действие Земельного кодекса № 137-ФЗ от 25.10.2001, Свидетельство № 59-59-01/009/2011-635 от 08.08.2011)

1.3.80	59-01:1717063:21	Пермский край, г.Пермь, Кировский район, ул.Светлогорская, д.5	ЗЕМЛИ НАСЕЛЕННЫХ ПУНКТОВ	4321	под существующие здания и спортивную площадку	18945,94446	Государственное бюджетное учреждение "Управление общежитиями среднего профессионального образования Пермского края"	Собственность ПК (Свидетельство № 59-59-01/009/2011-636 от 08.08.2011)
1.3.81	59-01:1717063:49	Местоположение установлено относительно ориентира, расположенного за пределами участка. Почтовый адрес ориентира: Пермский край, г. Пермь, Кировский район, ул.Светлогорская..	ЗЕМЛИ НАСЕЛЕННЫХ ПУНКТОВ	1190	под существующие здания и спортивную площадку	2623,78649	Государственное бюджетное профессиональное образовательное учреждение "Пермский химико-технологический техникум"	Собственность ПК (п.2 ст.3.1. Закона о введении в действие Земельного кодекса № 137-ФЗ от 25.10.2001, Свидетельство № 59-59-01/029/2013-537 от 02.12.2013)
1.3.82	59-01:2018036:150	Пермский край, г.Пермь, Ленинский район, ул.Маршала Жукова	ЗЕМЛИ НАСЕЛЕННЫХ ПУНКТОВ	4912	Больницы, стоянки транспортных средств	14794,3332	Государственное бюджетное учреждение здравоохранения Пермского края "Ордена "Знак Почета" Пермская красная клиническая больница"	Собственность ПК (п.2 ст.3.1. Закона о введении в действие Земельного кодекса № 137-ФЗ от 25.10.2001, Свидетельство № 59-01:2018036:150-59/020/2017-1 от 11.07.2017)
1.3.83	59-01:2018036:9	Пермский край, г.Пермь, Ленинский район, ул.Маршала Жукова, д.33	ЗЕМЛИ НАСЕЛЕННЫХ ПУНКТОВ	30376	для строительства краевого перинатального центра	229422,2095	Государственное бюджетное учреждение здравоохранения Пермского края "Ордена "Знак Почета" Пермская красная клиническая больница"	Собственность ПК (Свидетельство № 59-59-01/001/2010-310 от 18.02.2010)
1.3.84	59-01:2910161:6	Пермский край, г.Пермь, Орджоникидзевский район, ул.Ретина, д.76	ЗЕМЛИ НАСЕЛЕННЫХ ПУНКТОВ	21088	под здание колледжа	47151,2104	Государственное бюджетное профессиональное образовательное учреждение "Пермский машиностроительный колледж"	Собственность ПК (Распоряжение Правительства ПК № 262-рп от 28.12.2011, Распоряжение ТУ Росимущества по ПК № 32-р от 24.01.2012, Свидетельство № 59-59-01/005/2012-716 от 11.04.2012)
1.3.85	59-01:2912530:3	Пермский край, г.Пермь, Орджоникидзевский район, ул.Вильямса, д.8а	ЗЕМЛИ НАСЕЛЕННЫХ ПУНКТОВ	640	под аптеку	3081,5104	Государственное бюджетное учреждение здравоохранения Пермского края "Городская больница Архангела Михаила и всех Небесных Сил"	Собственность ПК (Свидетельство № 59-59-25/025/2012-236 от 24.04.2012, Свидетельство № 59-59-01/012/2012-794 от 20.09.2012)
1.3.86	59-01:2912535:17	Местоположение установлено относительно ориентира, расположенного за пределами участка. Почтовый адрес ориентира: край Пермский, г. Пермь, р-н Орджоникидзевский, ул. Вильямса, 7.	ЗЕМЛИ НАСЕЛЕННЫХ ПУНКТОВ	1575	ПОД ЗДАНИЕ наркологического диспансера	5700,744	Государственное бюджетное учреждение здравоохранения Пермского края "Пермский краевой клинический наркологический диспансер"	Собственность ПК (Свидетельство № 59-59-01/001/2010-656 от 05.04.2010)
1.3.87	59-01:2912571:5	Пермский край, г.Пермь, Орджоникидзевский район, ул.Лобвинская, д.42	ЗЕМЛИ НАСЕЛЕННЫХ ПУНКТОВ	20800	Для размещения и эксплуатации объектов автомобильного транспорта и объектов дорожного хозяйства	49726,0322	Государственное бюджетное учреждение Пермского края "Верхне-Курьинский геронтологический центр"	Собственность ПК (Свидетельство № 59-59-01/101/2006-581 от 28.08.2006)
1.3.88	59-01:2912575:23	Пермский край, г.Пермь, Орджоникидзевский район, ул.Писарева, д.56	ЗЕМЛИ НАСЕЛЕННЫХ ПУНКТОВ	34168	амбулаторно-поликлиническое учреждение	69566,048	Государственное бюджетное учреждение здравоохранения Пермского края "Городская больница Архангела Михаила и всех Небесных Сил"	Собственность ПК (Свидетельство № 59-59-01/012/2012-793 от 21.09.2012)
1.3.89	59-01:2912575:24	Пермский край, г.Пермь, Орджоникидзевский район, ул.Писарева, д.56	ЗЕМЛИ НАСЕЛЕННЫХ ПУНКТОВ	10362	амбулаторно-поликлиническое учреждение	32970,31336	Государственное бюджетное учреждение здравоохранения Пермского края "Городская больница Архангела Михаила и всех Небесных Сил"	Собственность ПК (Распоряжение Правительства ПК № 127-рп от 03.06.2014, Акт № к расл.ППК №130-рп ГП № 11 от 29.01.2015, Свидетельство № 59-59/025-59/999/001/2016-13458/2 от 12.12.2016)

1.3.90	59:01:2912575:385	. Местоположение установлено относительно ориентира, расположенного за пределами участка. Почтовый адрес ориентира: Пермский край, г. Пермь, Орджоникидзевский район, ул. Писарева.	ЗЕМЛИ НАСЕЛЕННЫХ ПУНКТОВ	813	амбулаторно-поликлинические учреждения	3004,194	Государственное бюджетное учреждение здравоохранения Пермского края "Краевое бюро судебно-медицинской и патолого-анатомических исследований"	Собственность ИК (Свидетельство № 59-59-01/031/2013-356 от 23.12.2013)
1.3.91	59:01:2912575:386	Пермский край, г. Пермь, Орджоникидзевский район, ул. Писарева	ЗЕМЛИ НАСЕЛЕННЫХ ПУНКТОВ	1862	амбулаторно-поликлиническое учреждение	6990,58695	Государственное бюджетное учреждение здравоохранения Пермского края "Пермская станция скорой медицинской помощи"	Собственность ПК (Свидетельство № 59-59-01/031/2013-354 от 23.12.2013)
1.3.92	59:01:2912608:1	Пермский край, г. Пермь, Орджоникидзевский район, ул. Кабельщиков, д.23	ЗЕМЛИ НАСЕЛЕННЫХ ПУНКТОВ	32100	Для иных видов использования, характерных для населенных пунктов	76700,47388	Государственное бюджетное учреждение Пермского края "Пермский геронтопсихиатрический центр"	Собственность ПК (Свидетельство № 59-59-01/113/2006-240 от 21.09.2006)
1.3.93	59:01:3210109:34	Пермский край, г. Пермь, Орджоникидзевский район, ул. Камская поляна	ЗЕМЛИ НАСЕЛЕННЫХ ПУНКТОВ	515	Для индивидуальной жилой застройки	419,9397	Государственное бюджетное учреждение Пермского края "Пермский геронтопсихиатрический центр"	Собственность ПК (п.2 ст.3.1. Закона о введении в действие Земельного кодекса № 137-ФЗ от 25.10.2001, Свидетельство № 59-01:3210109:34-59/025/2017-1 от 23.11.2017)
1.3.94	59:01:3211557:17	Пермский край, г. Пермь, Мотовилихинский район, ул. 10 Линия, д.15	ЗЕМЛИ НАСЕЛЕННЫХ ПУНКТОВ	3000	для комплекса больницы	7788	Государственное бюджетное учреждение здравоохранения Пермского края "Городская поликлиника № 7"	Собственность ПК (Распоряжение Правительства ПК № 127-рп от 03.06.2014, Акт № к расп.ППК №130-рп ГП № 11 от 29.01.2015, Свидетельство № 59:01:3211557:17-59/022/2017-2 от 21.02.2017)
1.3.95	59:01:3211560:12	Пермский край, г. Пермь, Мотовилихинский район, ул. 5 Линия, д.1	ЗЕМЛИ НАСЕЛЕННЫХ ПУНКТОВ	29482	для санатория	55756,65312	Государственное бюджетное учреждение здравоохранения Пермского края "Клинический физиопульмонологический медицинский центр"	Собственность ПК (Свидетельство № 59-59-22/028/2008-195 от 15.04.2008)
1.3.96	59:01:3510322:18	Пермский край, г. Пермь, 2-я Корсуньская, з/у 10	ЗЕМЛИ НАСЕЛЕННЫХ ПУНКТОВ	202254	под комплекс больницы	491901,931	Государственное бюджетное учреждение здравоохранения Пермского края "Красная клиническая психиатрическая больница"	Собственность ПК (Приказ № СЭ)Д-31-02-153 от 16.02.2011, Свидетельство № 59-59-01/002/2011-484 от 15.04.2011)
1.3.97	59:01:3512346:3	Пермский край, г. Пермь, Орджоникидзевский район, ул. Мозырская, д.34	ЗЕМЛИ НАСЕЛЕННЫХ ПУНКТОВ	2935,92	Для общего пользования (уличная сеть)	10246,56631	Государственное бюджетное учреждение здравоохранения Пермского края "Городская больница Архангела Михаила и всех Небесных Сил"	Собственность ПК (Распоряжение Правительства ПК № 127-рп от 03.06.2014, Свидетельство № 59-59/001-59/001/201/2015-6888/2 от 19.06.2016)
1.3.98	59:01:3810183:3	Пермский край, г. Пермь, Орджоникидзевский район, ул. Лобачевского, д.26	ЗЕМЛИ НАСЕЛЕННЫХ ПУНКТОВ	19786	для строительства терапевтического корпуса с пищеблоком	55806,413	Государственное бюджетное учреждение здравоохранения Пермского края "Городская больница Архангела Михаила и всех Небесных Сил"	Собственность ПК (Свидетельство № 59-59-01/010/2012-229 от 21.05.2012)
1.3.99	59:01:3810183:4	Пермский край, г. Пермь, Орджоникидзевский район, ул. Лобачевского, д.26	ЗЕМЛИ НАСЕЛЕННЫХ ПУНКТОВ	9431	для строительства терапевтического корпуса с пищеблоком	30668,14949	Государственное бюджетное учреждение здравоохранения Пермского края "Городская больница Архангела Михаила и всех Небесных Сил"	Собственность ПК (Распоряжение Правительства ПК № 183-рп от 15.09.2011, Свидетельство № 59-59/025-59/999/001/2016-13369/2 от 07.12.2016)
1.3.100	59:01:3812103:4	Пермский край, г. Пермь, Орджоникидзевский район, ул. Косякова, д.22	ЗЕМЛИ НАСЕЛЕННЫХ ПУНКТОВ	1794,8	под 1-этажное здание тубдиспансера с 2 теплыми приборами, 2 холодными приборами, забором и замощ	6446,76007	Государственное бюджетное учреждение здравоохранения Пермского края "Клинический физиопульмонологический медицинский центр"	Собственность ПК (п.2 ст.3.1. Закона о введении в действие Земельного кодекса № 137-ФЗ от 25.10.2001, Свидетельство № 59-59-01/010/2012-233 от 21.05.2012)

1.3.101	59:01:3812104:1514	Пермский край, г. Пермь, Орджоникидзевский район, ул. Косякова, д. 17	ЗЕМЛИ НАСЕЛЕННЫХ ПУНКТОВ	5908	интернаты для престарелых и инвалидов	15521,05814	Государственное бюджетное учреждение Пермского края "Пермский геронтопсихиатрический центр"	Собственность ПК (п.2 ст.3.1. Закона о введении в действие Земельного кодекса № 137-ФЗ от 25.10.2001, Свидетельство № 59-59/025-59/025/201/2016-2949/1 от 27.04.2016)
1.3.102	59:01:3812105:27	Пермский край, г. Пермь, Орджоникидзевский район, ул. Академика Веденеева, д.9	ЗЕМЛИ НАСЕЛЕННЫХ ПУНКТОВ	13662	под комплекс училища	31378,16736	Государственное бюджетное профессиональное образовательное учреждение "Пермский краевой колледж "Оникс"	Собственность ПК (Свидетельство № 59-59-01/003/2012-994 от 12.04.2012)
1.3.103	59:01:3812106:1	Пермский край, г. Пермь, Орджоникидзевский район, ул. Косякова, д. 10	ЗЕМЛИ НАСЕЛЕННЫХ ПУНКТОВ	5843.89	Для объектов общественно-делового значения	16018,23779	Государственное бюджетное учреждение Пермского края "Центр комплексной реабилитации инвалидов"	Собственность ПК (Свидетельство № 59-59-01/101/2006-143 от 27.07.2006)
1.3.104	59:01:3812288:15	Пермский край, г. Пермь, Орджоникидзевский район, ул. Домостроительная, д.2	ЗЕМЛИ НАСЕЛЕННЫХ ПУНКТОВ	1270,7	под 2-х этажное кирпичное здание поликлиники	4657,36964	Государственное бюджетное учреждение здравоохранения Пермского края "Городская больница Архангела Михаила и всех Небесных Сил"	Собственность ПК (Свидетельство № 59-59/001-59/001/201/2015-6889/2 от 19.06.2015)
1.3.105	59:01:3812307:9	Пермский край, г. Пермь, Орджоникидзевский район, ул. Адмирала Старикова, д.9а	ЗЕМЛИ НАСЕЛЕННЫХ ПУНКТОВ	1128	под подстанцию	4159,45086	Государственное бюджетное учреждение здравоохранения Пермского края "Пермская станция скорой медицинской помощи"	Собственность ПК (Распоряжение Правительства ПК № 127-рп от 03.06.2014, Свидетельство № 59-59/025-59/001/201/2015-5903/2 от 22.05.2015)
1.3.106	59:01:3812915:1	Пермский край, г. Пермь, Орджоникидзевский район, ул. Бушмакина, д.20	ЗЕМЛИ НАСЕЛЕННЫХ ПУНКТОВ	15000	под спец-школу интернат для глухонемых	34028,99496	Государственное краевое бюджетное общеобразовательное учреждение "Общеобразовательная школа-интернат Пермского края"	Собственность ПК (п.2 ст.3.1. Закона о введении в действие Земельного кодекса № 137-ФЗ от 25.10.2001, Свидетельство № 59-59-01/116/2006-475 от 20.11.2006)
1.3.107	59:01:3812916:29	Пермский край, г. Пермь, Орджоникидзевский район, ул. Бушмакина	ЗЕМЛИ НАСЕЛЕННЫХ ПУНКТОВ	4028	реабилитационные восстановительные центры	13647,13024	Государственное бюджетное учреждение здравоохранения Пермского края "Детская клиническая больница № 13"	Собственность ПК (Распоряжение Правительства ПК № 34-рп от 13.10.2016, Свидетельство № 59-59/025-59/999/001/2016-11974/2 от 23.11.2016)
1.3.108	59:01:3812916:4	Пермский край, г. Пермь, Орджоникидзевский район, ул. Бушмакина, д.17	ЗЕМЛИ НАСЕЛЕННЫХ ПУНКТОВ	4136	Для общего пользования (уличная сеть)	14992,91728	Государственное бюджетное учреждение здравоохранения Пермского края "Городская больница Архангела Михаила и всех Небесных Сил"	Собственность ПК (Свидетельство № 59-59/001-59/001/201/2015-6890/1 от 19.06.2015)
1.3.109	59:01:3812916:51	Пермский край, г. Пермь, Орджоникидзевский район, ул. Бушмакина	ЗЕМЛИ НАСЕЛЕННЫХ ПУНКТОВ	5727	здание главного корпуса поликлиники	19061,40917	Государственное бюджетное учреждение здравоохранения Пермского края "Городская детская поликлиника № 3"	Собственность ПК (п.2 ст.3.1. Закона о введении в действие Земельного кодекса № 137-ФЗ от 25.10.2001, Распоряжение Правительства ПК № 127-рп от 03.06.2014, Акт № к расп.ППК №130-рп ГП № 11 от 29.01.2015, Свидетельство № 59:01:3812916:51-59/099/2018-1 от 18.05.2018)
1.3.110	59:01:3812916:7	Пермский край, г. Пермь, Орджоникидзевский район, ул. Бушмакина, д. 19	ЗЕМЛИ НАСЕЛЕННЫХ ПУНКТОВ	12541	под здания инфекционных корпусов	39811,4855	Государственное бюджетное учреждение здравоохранения Пермского края "Детская клиническая больница № 13"	Собственность ПК (Свидетельство № 59-59-01/017/2012-001 от 24.08.2012)
1.3.111	59:01:3911385:31	Пермский край, г. Пермь, Мотовилихинский район, ул. Огородникова, д. 2	ЗЕМЛИ НАСЕЛЕННЫХ ПУНКТОВ	10195	под здание музея, для объектов общественно-делового значения	37465,13773	Государственное краевое бюджетное учреждение культуры "Пермский краеведческий музей"	Собственность ПК (Свидетельство № 59-59-01/001/2008-842 от 25.08.2008)
1.3.112	59:01:3911614:15	Пермский край, г. Пермь, Мотовилихинский район, ул. Ивана Франко, д.39	ЗЕМЛИ НАСЕЛЕННЫХ ПУНКТОВ	5754	учреждение среднего специального образования	10890,27677	Государственное бюджетное профессиональное образовательное учреждение "Пермский колледж транспорта и сервиса"	Собственность ПК (Распоряжение Правительства ПК № 262-рп от 28.12.2011, Распоряжение ГУ Росимущества по ПК № 32р от 24.01.2012, Свидетельство № 59-59-01/005/2012-760 от 10.04.2012)

1.3.113	59:01:3911614:29	Пермский край, г. Пермь, Мотовилихинский район, ул. Ивана Франко, д. 39	ЗЕМЛИ НАСЕЛЕННЫХ ПУНКТОВ	15890	под комплекс училища	38334,38697	Государственное бюджетное профессиональное образовательное учреждение "Пермский колледж транспорта и сервиса"	Собственность ПК (Распоряжение Правительства ПК № 262-рп от 28.12.2011, Распоряжение ТУ Росимущества по ПК № 32р от 24.01.2012, Свидетельство № 59-59-01/007/2012-489 от 13.06.2012)
1.3.114	59:01:3911614:8	Пермский край, г. Пермь, Мотовилихинский район, ул. Ивана Франко, з/у 39б	ЗЕМЛИ НАСЕЛЕННЫХ ПУНКТОВ	6430	Общесжития	20692,03926	Государственное бюджетное учреждение "Управление общежитиями среднего профессионального образования Пермского края"	Собственность ПК (Распоряжение Правительства ПК № 262-рп от 28.12.2011, Распоряжение ТУ Росимущества по ПК № 32р от 24.01.2012, Свидетельство № 59-59-01/020/2013-916 от 20.08.2013)
1.3.115	59:01:4011293:2	Пермский край, г. Пермь, Мотовилихинский район, ул. Марата, д. 4	ЗЕМЛИ НАСЕЛЕННЫХ ПУНКТОВ	4973,79	под здание и строение дома ребенка	13874,06205	Государственное бюджетное учреждение Пермского края "Управление дорожного проектирования"	Собственность ПК (Свидетельство № 59-59-22/035/2008-508 от 10.06.2008)
1.3.116	59:01:4019144:2	Пермский край, г. Пермь, Мотовилихинский район,	ЗЕМЛИ НАСЕЛЕННЫХ ПУНКТОВ	362177	автодорога "Восточный обход г.Перми"	785033,1346	Краевое государственное бюджетное учреждение "Управление автомобильных дорог и транспорта" Пермского края	Собственность ПК (Свидетельство № 59-БД 098717 от 19.11.2013)
1.3.117	59:01:4211224:6	Пермский край, г. Пермь, Мотовилихинский район, ул. Восстания, д. 39	ЗЕМЛИ НАСЕЛЕННЫХ ПУНКТОВ	1002	под существующую лабораторию	2830,68006	Государственное бюджетное учреждение здравоохранения Пермского края "Пермская краевая клиническая инфекционная больница"	Собственность ПК (Свидетельство № 59-59-01/003/2007-254 от 26.03.2007)
1.3.118	59:01:4211890:4	Пермский край, г. Пермь, Мотовилихинский район, ул. Сельскохозяйственная, д. 25	ЗЕМЛИ НАСЕЛЕННЫХ ПУНКТОВ	48376	больница	152700,5786	Государственное бюджетное учреждение здравоохранения Пермского края "Краевая клиническая психиатрическая больница"	Собственность ПК (Свидетельство № 59-59-01/009/2010-800 от 15.12.2010)
1.3.119	59:01:4311001:9	Пермский край, г. Пермь, Мотовилихинский район, ул. Студенческая, д. 32	ЗЕМЛИ НАСЕЛЕННЫХ ПУНКТОВ	2517,41	под здание поликлиники	14974,964	Государственное бюджетное учреждение здравоохранения Пермского края "Краевая стоматологическая поликлиника № 2"	Собственность ПК (Распоряжение Правительства ПК № 127-рп от 03.06.2014, Распоряжение Правительства ПК № 362-рп от 26.12.2014, Свидетельство № 59-59/001-59/001/2015-6892/2 от 19.06.2015)
1.3.120	59:01:4311002:18	Пермский край, г. Пермь, Мотовилихинский район, ул. Студенческая, д. 36	ЗЕМЛИ НАСЕЛЕННЫХ ПУНКТОВ	3200	для здания архива	29512,768	Государственное краевое бюджетное учреждение "Государственный архив Пермского края"	Собственность ПК (п.2 ст.3.1. Закона о введении в действие Земельного кодекса № 137-ФЗ от 25.10.2001, Свидетельство № 59-59-01/011/2011-137 от 02.09.2011)
1.3.121	59:01:4311003:9	Пермский край, г. Пермь, Мотовилихинский район, ул. Крупская, д. 52	ЗЕМЛИ НАСЕЛЕННЫХ ПУНКТОВ	5705	под здание учебного корпуса	32798,67255	Государственное бюджетное профессиональное образовательное учреждение "Пермский торгово-технологический колледж"	Собственность ПК (п.2 ст.3.1. Закона о введении в действие Земельного кодекса № 137-ФЗ от 25.10.2001, Свидетельство № 59-59-22/048/2007-838 от 30.11.2007)
1.3.122	59:01:4311004:2148	Пермский край, г. Пермь, Мотовилихинский район, ул. Крупской	ЗЕМЛИ НАСЕЛЕННЫХ ПУНКТОВ	3033	амбулаторно-поликлинические учреждения	13954	Государственное бюджетное учреждение здравоохранения Пермского края "Городская поликлиника № 7"	Собственность ПК (п.2 ст.3.1. Закона о введении в действие Земельного кодекса № 137-ФЗ от 25.10.2001, Распоряжение Правительства ПК № 127-рп от 03.06.2014, Свидетельство № 59:01:4311004:2148-59/022/2017-1 от 27.04.2017)
1.3.123	59:01:4311058:3	Пермский край, г. Пермь, Мотовилихинский район, ул. 1905 года, д. 37	ЗЕМЛИ НАСЕЛЕННЫХ ПУНКТОВ	1377	Для объектов общественно-делового значения	9672,64011	Государственное краевое бюджетное учреждение культуры "Пермский краеведческий музей"	Собственность ПК (Свидетельство № 59-59/022-59/022/2012/2016-2274/2 от 16.02.2016)
1.3.124	59:01:4311066:4	Пермский край, г. Пермь, Мотовилихинский район, ул. Уральская, д. 78	ЗЕМЛИ НАСЕЛЕННЫХ ПУНКТОВ	18306	Под учебный комплекс	71366,07856	Государственное бюджетное профессиональное образовательное учреждение "Пермский политехнический колледж имени Н.Г. Славянова"	Собственность ПК (Распоряжение Правительства ПК № 262-рп от 28.12.2011, Распоряжение ТУ Росимущества по ПК № 32-р от 24.01.2012, Свидетельство № 59-59-01/005/2012-763 от 10.04.2012)

1.3.125	59:01:4311080:36	Пермский край, г.Пермь, Мотовилихинский район, ул.Грачева, д.12	ЗЕМЛИ НАСЕЛЕННЫХ ПУНКТОВ	5132	под больничный комплекс	14969	Государственное бюджетное учреждение здравоохранения Пермского края "Городская поликлиника № 7"	Собственность ПК (Распоряжение Правительства ПК № 127-рп от 03.06.2014, Свидетельство № 59-59/001-59/001/203/2015-1571/2 от 27.11.2015)
1.3.126	59:01:4311080:42	Пермский край, г.Пермь, Мотовилихинский район, ул.Грачева, д.12	ЗЕМЛИ НАСЕЛЕННЫХ ПУНКТОВ	2537	под больничный комплекс	8142	Государственное бюджетное учреждение здравоохранения Пермского края "Городская поликлиника № 7"	Собственность ПК (Распоряжение Правительства ПК № 127-рп от 03.06.2014, Акт № к расп.ППК №130-рп (ТП № 11 от 29.01.2015, Свидетельство № 59-59/022-59/001/203/2015-2083/2 от 18.01.2016)
1.3.127	59:01:4311080:679	. Местоположение установлено относительно ориентира, расположенного за пределами участка. Почтовый адрес ориентира: Пермский край, г. Пермь, Мотовилихинский район, ул. Грачева.	ЗЕМЛИ НАСЕЛЕННЫХ ПУНКТОВ	1194	под больничный комплекс	7400,81662	Государственное бюджетное учреждение здравоохранения Пермского края "Краевое бюро судебно-медицинской и патолого-анатомических исследований"	Собственность ПК (Свидетельство № 59-59-01/027/2013-258 от 11.11.2013)
1.3.128	59:01:4311080:7	Пермский край, г.Пермь, Мотовилихинский район, ул.Грачева, д.12	ЗЕМЛИ НАСЕЛЕННЫХ ПУНКТОВ	9110	под больничный комплекс	35839	Государственное бюджетное учреждение здравоохранения Пермского края "Городская детская клиническая поликлиника №1"	Собственность ПК (Распоряжение Правительства ПК № 127-рп от 03.06.2014, Свидетельство № 59-59/001-59/001/201/2015-5873/2 от 22.05.2015)
1.3.129	59:01:4311088:15	Пермский край, г.Пермь, Мотовилихинский район, ул.Металлистов, д.9	ЗЕМЛИ НАСЕЛЕННЫХ ПУНКТОВ	3000	под существующий комплекс поликлиники № 1	17628,7939	Государственное бюджетное учреждение здравоохранения Пермского края "Клинический физиопульмонологический медицинский центр"	Собственность ПК (Распоряжение Правительства ПК № 127-рп от 03.06.2014, Свидетельство № 59-59/001-59/001/203/2015-1565/2 от 27.11.2015)
1.3.130	59:01:4311482:11	Пермский край, г.Пермь, Свердловский район, ул.Братская, д.102	ЗЕМЛИ НАСЕЛЕННЫХ ПУНКТОВ	9275,3	Для размещения объектов физической культуры и спорта	30993,68776	Краевое государственное бюджетное учреждение "Спортивно-адаптивная школа Паралимпийского резерва"	Собственность ПК (Свидетельство № 59-59-01/001/2009-529 от 16.04.2009)
1.3.131	59:01:4311730:11	Пермский край, г.Пермь, Мотовилихинский район, ул.Ким, д.78а	ЗЕМЛИ НАСЕЛЕННЫХ ПУНКТОВ	3270	под здание учебных мастерских	19165,93974	Краевое государственное бюджетное общеобразовательное учреждение "Специальное учебно-воспитательное учреждение "Уральское Подворье"	Собственность ПК (п.2 ст.3.1. Закона о введении в действие Земельного кодекса № 137-ФЗ от 25.10.2001, Свидетельство № 59-59-01/001/2010-651 от 05.04.2010)
1.3.132	59:01:4311730:13	Пермский край, г.Пермь, Мотовилихинский район, ул.Лебедева, д.25а	ЗЕМЛИ НАСЕЛЕННЫХ ПУНКТОВ	2906	учреждения начального и среднего проф.образования, под здание учебно-производственных мастерских	17414,6409	Государственное бюджетное профессиональное образовательное учреждение "Пермский политехнический колледж имени Н.Г. Славянова"	Собственность ПК (Приказ № СЭД-31-02-1588 от 08.10.2010, Свидетельство № 59-59-01/007/2010-630 от 26.10.2010)
1.3.133	59:01:4311730:17	Пермский край, г.Пермь, Мотовилихинский район, ул.Розалии Землячки, д.11д	ЗЕМЛИ НАСЕЛЕННЫХ ПУНКТОВ	1018	под гаражи	3558,82156	Краевое государственное бюджетное общеобразовательное учреждение "Специальное учебно-воспитательное учреждение "Уральское Подворье"	Собственность ПК (Приказ № СЭД-31-02-1588 от 08.10.2010, Свидетельство № 59-59-01/007/2010-660 от 26.10.2010, Акт № 185/55 от 17.05.2011)
1.3.134	59:01:4311731:15	Пермский край, г.Пермь, Мотовилихинский район, ул.Лебедева, д.20	ЗЕМЛИ НАСЕЛЕННЫХ ПУНКТОВ	3314	под нежилое здание(бывший детский сад)	19723,37321	Государственное бюджетное учреждение здравоохранения Пермского края "Пермская станция скорой медицинской помощи"	Собственность ПК (Распоряжение Правительства ПК № 127-рп от 03.06.2014, Свидетельство № 59-59/001-59/001/201/2015-5872/2 от 25.05.2016)

1.3.135	59:01:4311735:4	Местоположение установлено относительно ориентира, расположенного за пределами участка. Почтовый адрес ориентира: Пермский край, г. Пермь, Мотовилихинский район, ул. Ким, 82.	ЗЕМЛИ НАСЕЛЕННЫХ ПУНКТОВ	3221	Амбулаторно-поликлинические учреждения	17535	Государственное бюджетное учреждение здравоохранения Пермского края "Городская детская клиническая поликлиника №1"	Собственность ПК (Распоряжение Правительства ПК № 127-рп от 03.06.2014, Акт № к расп.ППК №130-рп ГП № 11 от 29.01.2015, Свидетельство № 59-59/001-59/001/2011/2015-5906/2 от 22.05.2015)
1.3.136	59:01:4311737:687	Пермский край, г.Пермь, Мотовилихинский район, ул.Лебедева, д.44	ЗЕМЛИ НАСЕЛЕННЫХ ПУНКТОВ	18897	под комплекс зданий больницы	138073,0192	Государственное бюджетное учреждение здравоохранения Пермского края "Детская клиническая больница № 13"	Собственность ПК (Свидетельство № 59-59-01/018/2013-733 от 29.08.2013)
1.3.137	59:01:4311738:19	Пермский край, г.Пермь, Мотовилихинский район, б-р.Гагарина, д.37	ЗЕМЛИ НАСЕЛЕННЫХ ПУНКТОВ	5797	учреждения начального и среднего профессионального образования (профессиональные училища, колледжи, техникумы, прочие)	34778,25022	Государственное бюджетное образовательное учреждение "Пермский торгово-технологический колледж"	Собственность ПК (Приказ № СЭД-31-02-540 от 29.04.2011, Свидетельство № 59-59-01/007/2011-754 от 27.06.2011)
1.3.138	59:01:4311738:20	Пермский край, г.Пермь, Мотовилихинский район, ул.Крупской, д.28а	ЗЕМЛИ НАСЕЛЕННЫХ ПУНКТОВ	1682	лаборатории, научно-исследовательские корпуса	10424,90144	Государственное бюджетное учреждение здравоохранения Пермского края "Детская клиническая больница № 13"	Собственность ПК (Свидетельство № 59-59-01/011/2012-529 от 10.07.2012)
1.3.139	59:01:4311738:7	Местоположение установлено относительно ориентира, расположенного за пределами участка. Почтовый адрес ориентира: Пермский край, г. Пермь, р-н Мотовилихинский, ул. Лебедева, 54.	ЗЕМЛИ НАСЕЛЕННЫХ ПУНКТОВ	6391	под комплекс зданий станции переливания крови	50161,52706	Государственное бюджетное учреждение здравоохранения "Пермская красная станция переливания крови"	Собственность ПК (Свидетельство № 59-59-01/113/2006-254 от 25.09.2006)
1.3.140	59:01:4311739:9	Местоположение установлено относительно ориентира, расположенного за пределами участка. Почтовый адрес ориентира: Пермский край, г. Пермь, Мотовилихинский район, ул. КИМ, 99.	ЗЕМЛИ НАСЕЛЕННЫХ ПУНКТОВ	3273	Амбулаторно-поликлинические учреждения	17818	Государственное бюджетное учреждение здравоохранения Пермского края "Городская детская клиническая поликлиника №1"	Собственность ПК (Распоряжение Правительства ПК № 127-рп от 03.06.2014, Акт № к расп.ППК №130-рп ГП № 11 от 29.01.2015, Свидетельство № 59-59/001-59/001/2011/2015-5907/2 от 22.05.2015)
1.3.141	59:01:4311877:1	Пермский край, г.Пермь, Свердловский район, установлено относительно ориентира ул.Казахская 71 лит.А участок № 1, расположенного в границах участка	ЗЕМЛИ НАСЕЛЕННЫХ ПУНКТОВ	35719	под здание школы	82273,15818	Государственное краевое бюджетное общеобразовательное учреждение "Общеобразовательная школа-интернат Пермского края"	Собственность ПК (п.2 ст.3.1. Закона о введении в действие Земельного кодекса № 137-ФЗ от 25.10.2001, Свидетельство № 59-59-01/113/2006-248 от 25.09.2006)
1.3.142	59:01:4311877:5	Пермский край, г.Пермь, Свердловский район, ул.Казахская, д.71а	ЗЕМЛИ НАСЕЛЕННЫХ ПУНКТОВ	1225	Для размещения объектов физической культуры и спорта	4385,95325	Краевое государственное бюджетное учреждение "Спортивно-адаптивная школа Паралимпийского резерва"	Собственность ПК (Свидетельство № 59-59-01/102/2006-235 от 22.01.2007)
1.3.143	59:01:4311878:1	Пермский край, г.Пермь, Свердловский район, ул.Казахская, д.39	ЗЕМЛИ НАСЕЛЕННЫХ ПУНКТОВ	10099,3	под здание детского сада	24974,363	Государственное краевое бюджетное общеобразовательное учреждение "Общеобразовательная школа-интернат Пермского края"	Собственность ПК (п.2 ст.3.1. Закона о введении в действие Земельного кодекса № 137-ФЗ от 25.10.2001, Свидетельство № 59-59-01/113/2006-246 от 21.09.2006)
1.3.144	59:01:4311902:20	Пермский край, г.Пермь, Мотовилихинский район, б-р.Гагарина, д.58б	ЗЕМЛИ НАСЕЛЕННЫХ ПУНКТОВ	3766	под здание общежития	42195,80504	Государственное бюджетное учреждение "Управление общежитиями среднего профессионального образования Пермского края"	Собственность ПК (Свидетельство № 59-59-01/005/2012-728 от 11.04.2012)
1.3.145	59:01:4311902:4644	Пермский край, г.Пермь, Мотовилихинский район, б-р.Гагарина, д.54	ЗЕМЛИ НАСЕЛЕННЫХ ПУНКТОВ	7945	Под учебный комплекс	44539,00407	Государственное бюджетное профессиональное образовательное учреждение "Пермский нефтяной колледж"	Собственность ПК (Распоряжение Правительства ПК № 262-рп от 28.12.2011, Свидетельство № 59-59-01/208/2014-360 от 29.05.2014)

1.3.146	59:01:4311903:20	Пермский край, г. Пермь, Мотовилихинский район, б-р Гагарина, д.68	ЗЕМЛИ НАСЕЛЕННЫХ ПУНКТОВ	48004	под больничный комплекс	171260,03	Государственное бюджетное учреждение здравоохранения Пермского края "Клиническая медико-санитарная часть № 1"	Собственность ПК (Свидетельство № 59-59-01/027/2012-855 от 27.11.2012)
1.3.147	59:01:4311903:21	Местоположение установлено относительно ориентира, расположенного за пределами участка. Почтовый адрес ориентира: край Пермский, г. Пермь, р-н Мотовилихинский, б-р Гагарина, 68.	ЗЕМЛИ НАСЕЛЕННЫХ ПУНКТОВ	4003	под здание морга	32658,60504	Государственное бюджетное учреждение здравоохранения Пермского края "Краевое бюро судебно-медицинской и патолого-анатомических исследований"	Собственность ПК (Свидетельство № 59-59-01/015/2012-070 от 24.07.2012)
1.3.148	59:01:4311924:10	Пермский край, г. Пермь, Свердловский район, ул. Самаркандская, д.32	ЗЕМЛИ НАСЕЛЕННЫХ ПУНКТОВ	18276	для территории школы	43533,54864	Государственное краевое бюджетное общеобразовательное учреждение "Общеобразовательная школа-интернат Пермского края"	Собственность ПК (Свидетельство № 59-59-01/001/2010-042 от 08.02.2010)
1.3.149	59:01:4311986:22	Пермский край, г. Пермь, Свердловский район, ул. Красноуфимская, д.51	ЗЕМЛИ НАСЕЛЕННЫХ ПУНКТОВ	564	под участковую ветеринарную лечебницу	2667,04854	Государственное бюджетное учреждение ветеринарии Пермского края "Пермская станция по борьбе с болезнями животных"	Собственность ПК (п.2 ст.3.1. Закона о введении в действие Земельного кодекса № 137-ФЗ от 25.10.2001, Свидетельство № 59-59-01/004/2010-023 от 24.06.2010)
1.3.150	59:01:4319155:1	Пермский край, г. Пермь, Мотовилихинский район, б-р Гагарина, д.10	ЗЕМЛИ НАСЕЛЕННЫХ ПУНКТОВ	4331,65	Под административное здание	45073,46056	Государственное краевое бюджетное учреждение "Управление по эксплуатации административных зданий"	Собственность ПК (п.2 ст.3.1. Закона о введении в действие Земельного кодекса № 137-ФЗ от 25.10.2001, Свидетельство № 59-59-01/112/2006-396 от 18.01.2007)
1.3.151	59:01:4410012:7	Пермский край, г. Пермь, Дзержинский район, ул. Монастырская, д.142	ЗЕМЛИ НАСЕЛЕННЫХ ПУНКТОВ	306,87	Для размещения иных объектов промышленности, энергетики, транспорта, связи	2955,03273	Государственное краевое бюджетное учреждение культуры "Пермский краеведческий музей"	Собственность ПК (Свидетельство № 59-59-01/101/2006-293 от 21.08.2006)
1.3.152	59:01:4410020:5	Пермский край, г. Пермь, Дзержинский район, ул. Дзержинского, д.27а	ЗЕМЛИ НАСЕЛЕННЫХ ПУНКТОВ	2526,93	Для размещения иных объектов промышленности, энергетики, транспорта, связи	6046,0338	Государственное краевое бюджетное учреждение "Управление по эксплуатации административных зданий"	Собственность ПК (Свидетельство № 59 ББ 207314 от 30.06.2009, Выписка из ГПЗП № 59:01:4410020:5 от 21.07.2022)
1.3.153	59:01:4410032:15	Пермский край, г. Пермь, Ленинский район, ул. Попова, д.11	ЗЕМЛИ НАСЕЛЕННЫХ ПУНКТОВ	2460	Под административное здание	27402,55305	Государственное краевое бюджетное учреждение "Управление по эксплуатации административных зданий"	Собственность ПК (Свидетельство № 59-59-01/101/2006-296 от 21.08.2006)
1.3.154	59:01:4410035:829	Пермский край, г. Пермь, Ленинский район, ул. Советская, д.64	ЗЕМЛИ НАСЕЛЕННЫХ ПУНКТОВ	2024	Для размещения административных зданий	24827,38693	Государственное краевое бюджетное учреждение "Управление по эксплуатации административных зданий"	Собственность ПК (Свидетельство № 59-БГ 984771 от 04.09.2013)
1.3.155	59:01:4410036:8	Пермский край, г. Пермь, Ленинский район, ул. Советская, д.56	ЗЕМЛИ НАСЕЛЕННЫХ ПУНКТОВ	1158	Для объектов общественно-делового значения	7735,13328	Государственное бюджетное учреждение Пермского края "Центр технической инвентаризации и кадастровой оценки Пермского края"	Собственность ПК (Распоряжение Правительства ПК № 280-рп от 01.11.2017, Приказ № СЭД-31-02-2-1319 от 22.11.2017, Акт приема-передачи ЗУ № 6н от 19.12.2017, Свидетельство № 59:01:4410036:8-59/001/2017-2 от 27.12.2017)
1.3.156	59:01:4410039:6	Пермский край, г. Пермь, Ленинский район, ул. Орджоникидзе, д.11	ЗЕМЛИ НАСЕЛЕННЫХ ПУНКТОВ	125	Для размещения и эксплуатации объектов автомобильного транспорта и объектов дорожного хозяйства	489,38246	Государственное краевое бюджетное учреждение культуры "Пермский краеведческий музей"	Собственность ПК (Свидетельство № 59-59-01/023/2012-419 от 26.10.2012)
1.3.157	59:01:4410044:5	Пермский край, г. Пермь, Ленинский район, ул. Сибирская, д.11, / Петропавловская, 25	ЗЕМЛИ НАСЕЛЕННЫХ ПУНКТОВ	2689,36	Для объектов общественно-делового значения	26375,94144	Государственное бюджетное учреждение культуры "Пермская краевая детская библиотека им. Л.И. Кузьмина"	Собственность ПК (п.2 ст.3.1. Закона о введении в действие Земельного кодекса № 137-ФЗ от 25.10.2001, Свидетельство № 59-59-01/101/2006-295 от 21.08.2006)

1.3.158	59:01:4410047:2	Пермский край, г.Пермь, Ленинский район, ул.Советская, д.69	ЗЕМЛИ НАСЕЛЕННЫХ ПУНКТОВ	591	Для размещения административных зданий	6366,9951	Государственное краевое бюджетное учреждение культуры "Пермская краевая филармония"	Собственность ПК (Свидетельство № 59-59-01/101/2006-580 от 18.08.2006)
1.3.159	59:01:4410047:25	Пермский край, г.Пермь, Ленинский район, ул.Советская, д.65	ЗЕМЛИ НАСЕЛЕННЫХ ПУНКТОВ	1262	под административное здание и служебный гараж	15853,00014	Государственное краевое бюджетное учреждение "Управление по эксплуатации административных зданий"	Собственность ПК (п.2 ст.3.1. Закона о введении в действие Земельного кодекса № 137-ФЗ от 25.10.2001, Свидетельство № 59-59-20/030/2008-332 от 31.03.2008)
1.3.160	59:01:4410061:1	Пермский край, г.Пермь, Дзержинский район, ул.Петропавловская, д.74	ЗЕМЛИ НАСЕЛЕННЫХ ПУНКТОВ	1214,36	под существующее здание	11255,67211	Государственное бюджетное учреждение здравоохранения Пермского края "Краевая клиническая психиатрическая больница"	Собственность ПК (Свидетельство № 59-59-20/030/2008-270 от 17.04.2008)
1.3.161	59:01:4410064:166	Пермский край, г.Пермь, Ленинский район, Ленина	ЗЕМЛИ НАСЕЛЕННЫХ ПУНКТОВ	1113	Земельные участки (территория) общего пользования, Для общего пользования (уличная сеть)	11731,93266	Государственное краевое бюджетное учреждение культуры "Пермский академический Театр - Театр"	Собственность ПК (Выписка из ЕГРН № 59:01:4410064:166 от 26.08.2020, Свидетельство № 59:01:4410064:166-59/095/2020-2 от 26.08.2020)
1.3.162	59:01:4410064:2	Пермский край, г.Пермь, Ленинский район, ул.Ленина, д.53	ЗЕМЛИ НАСЕЛЕННЫХ ПУНКТОВ	9587	Для объектов общественно-делового значения	87432,99124	Государственное краевое бюджетное учреждение культуры "Пермский академический Театр - Театр"	Собственность ПК (п.2 ст.3.1. Закона о введении в действие Земельного кодекса № 137-ФЗ от 25.10.2001, Свидетельство № 59-59-01/101/2006-433 от 21.08.2006)
1.3.163	59:01:4410068:6	Пермский край, г.Пермь, Ленинский район, ул.Ленина, д.51	ЗЕМЛИ НАСЕЛЕННЫХ ПУНКТОВ	17566	Для общего пользования (уличная сеть)	178553,5101	Государственное краевое бюджетное учреждение "Управление по эксплуатации административных зданий"	Собственность ПК (Свидетельство № 59-59-01/001/2009-190 от 20.08.2010, Свидетельство № 59-59-20/020/2010-893 от 20.08.2010)
1.3.164	59:01:4410070:21	Пермский край, г.Пермь, Ленинский район, ул.Куйбышева, д.14	ЗЕМЛИ НАСЕЛЕННЫХ ПУНКТОВ	16015	Для размещения административных зданий	161634,2714	Государственное краевое бюджетное учреждение "Управление по эксплуатации административных зданий"	Собственность ПК (Приказ № СЭД-31-02-1751 от 02.11.2010, Свидетельство № 59-59-01/008/2010-957 от 10.12.2010)
1.3.165	59:01:4410071:3	Пермский край, г.Пермь, Ленинский район, ул.Петропавловская, д.38	ЗЕМЛИ НАСЕЛЕННЫХ ПУНКТОВ	559,16	под здание диспансера	5420,25101	Государственное бюджетное учреждение здравоохранения Пермского края "Краевой клинический кожно-венерологический диспансер"	Собственность ПК (Свидетельство № 59-59-01/113/2006-233 от 25.09.2006)
1.3.166	59:01:4410072:13	Пермский край, г.Пермь, Ленинский район, ул.Сибирская, д.15	ЗЕМЛИ НАСЕЛЕННЫХ ПУНКТОВ	945,45	Для объектов общественно-делового значения	9909,96258	Государственное краевое бюджетное учреждение культуры "Пермский краеведческий музей"	Собственность ПК (Свидетельство № 59-59-01/113/2006-244 от 21.09.2006)
1.3.167	59:01:4410073:112	Пермский край, г.Пермь, Ленинский район, ул.Максима Горького, д.15	ЗЕМЛИ НАСЕЛЕННЫХ ПУНКТОВ	2617	под здания госпиталя	22764,66994	Государственное бюджетное учреждение здравоохранения Пермского края "Пермский краевой клинический госпиталь для ветеранов войн"	Собственность ПК (Свидетельство № 59-59-01/004/2014-841 от 03.10.2014)
1.3.168	59:01:4410074:25	Пермский край, г.Пермь, Ленинский район, ул.Ленина, д.13	ЗЕМЛИ НАСЕЛЕННЫХ ПУНКТОВ	7587	под здание больницы	61972,30173	Государственное бюджетное учреждения здравоохранения Пермского края "Городская детская клиническая больница № 3 имени Корюкиной Ирины Петровны"	Собственность ПК (Свидетельство № 59-59-01/010/2012-217 от 23.05.2012)
1.3.169	59:01:4410075:8	Пермский край, г.Пермь, Ленинский район, ул.Ленина, д.7	ЗЕМЛИ НАСЕЛЕННЫХ ПУНКТОВ	2622	под существующие объекты недвижимости	16668,94796	Государственное бюджетное профессиональное образовательное учреждение "Художественное училище (техникум)" г. Пермь	Собственность ПК (п.2 ст.3.1. Закона о введении в действие Земельного кодекса № 137-ФЗ от 25.10.2001, Свидетельство № 59-59-20/101/2007-001 от 26.12.2007)

1.3.170	59-01-4410086:12	Пермский край, г.Пермь, Ленинский район, ул.25 Октября, д.18а	ЗЕМЛИ НАСЕЛЕННЫХ ПУНКТОВ	646	Для размещения иных объектов, допустимых в жилых зонах и не перечисленных в классификаторе	7966,22652	Государственное краевое бюджетное учреждение культуры "Пермский краевой научно-производственный центр по охране памятников (объектов культурного наследия)"	Собственность ПК (п.2 ст.3.1. Закона о введении в действие Земельного кодекса № 137-ФЗ от 25.10.2001, Свидетельство № 59-59-01/101/2006-294 от 21.08.2006)
1.3.171	59-01:4410093:3	Пермский край, г.Пермь, Ленинский район, ул.Лейна, д.70	ЗЕМЛИ НАСЕЛЕННЫХ ПУНКТОВ	8160	Для размещения иных объектов промышленности, энергетики, транспорта, связи	45296	Государственное краевое бюджетное учреждение культуры "Пермская государственная ордена "Знак Почета" краевая универсальная библиотека им. А.М.Горького"	Собственность ПК (п.2 ст.3.1. Закона о введении в действие Земельного кодекса № 137-ФЗ от 25.10.2001, Свидетельство № 59-59-01/101/2006-435 от 16.08.2006)
1.3.172	59-01:4410097:25	Пермский край, г.Пермь, Дзержинский район, ул.Плеханова, д.36	ЗЕМЛИ НАСЕЛЕННЫХ ПУНКТОВ	435	под существующее здание больницы	4021,3938	Государственное бюджетное учреждение здравоохранения Пермского края "Краевое бюро судебно-медицинской и патолого-анатомических исследований"	Собственность ПК (Свидетельство № 59-59-01/015/2012-075 от 25.07.2012)
1.3.173	59-01:4410097:26	Пермский край, г.Пермь, Дзержинский район, ул.Плеханова, д.36	ЗЕМЛИ НАСЕЛЕННЫХ ПУНКТОВ	13723	под существующее здание больницы	82538,493	Государственное бюджетное учреждение здравоохранения Пермского края "Городская клиническая больница № 2 имени Федора Христофоровича Грала"	Собственность ПК (Свидетельство № 59-59-01/015/2012-076 от 25.07.2012)
1.3.174	59-01-4410099:3	Пермский край, г.Пермь, Дзержинский район, ул.Пермская, д.226	ЗЕМЛИ НАСЕЛЕННЫХ ПУНКТОВ	4440	для зданий лицея	26683,93908	Государственное бюджетное профессиональное образовательное учреждение "Пермский колледж предпринимательства и сервиса"	Собственность ПК (п.2 ст.3.1. Закона о введении в действие Земельного кодекса № 137-ФЗ от 25.10.2001, Свидетельство № 59-59-20/066/2008-734 от 22.08.2008)
1.3.175	59-01:4410099:9	Пермский край, г.Пермь, Дзержинский район, ул.Пермская, 228, участок 2	ЗЕМЛИ НАСЕЛЕННЫХ ПУНКТОВ	1279,88	под лабораторный корпус	11602,91381	Государственное бюджетное учреждение здравоохранения Пермского края "Городская клиническая больница № 2 имени Федора Христофоровича Грала"	Собственность ПК (Свидетельство № 59-59-01/010/2012-224 от 14.05.2012)
1.3.176	59-01:4410103:1127	Пермский край, г.Пермь, Ленинский район, ул.Попова	ЗЕМЛИ НАСЕЛЕННЫХ ПУНКТОВ	430	Деловое управление	4721,2882	Государственное краевое бюджетное учреждение "Пермский государственный архив социально-политической истории"	Собственность ПК (п.1 ст.3.1. Федерального закона от № 137-ФЗ от 25.10.2001, Свидетельство № 59-01:4410103:1127-59/096/2020-2 от 10.08.2020)
1.3.177	59-01:4410103:4	Пермский край, г.Пермь, Ленинский район, ул.Екатерининская, д.162	ЗЕМЛИ НАСЕЛЕННЫХ ПУНКТОВ	2200	под здание архива	21737,31186	Государственное краевое бюджетное учреждение "Пермский государственный архив социально-политической истории"	Собственность ПК (п.2 ст.3.1. Закона о введении в действие Земельного кодекса № 137-ФЗ от 25.10.2001, Свидетельство № 59-59-01/113/2006-257 от 25.09.2006)
1.3.178	59-01:4410103:6	Пермский край, г.Пермь, Ленинский район, ул.Пермская, д.164	ЗЕМЛИ НАСЕЛЕННЫХ ПУНКТОВ	1000	под существующее здание управления и пункт автоматической системы управления дорожным движением	12027,34	Государственное краевое учреждение "Центр безопасности дорожного движения Пермского края"	Собственность ПК (п.2 ст.3.1. Закона о введении в действие Земельного кодекса № 137-ФЗ от 25.10.2001, Свидетельство № 59-59-01/007/2012-641 от 29.06.2012)
1.3.179	59-01:4410108:17	Пермский край, г.Пермь, Ленинский район, ул.Пермская, д.78	ЗЕМЛИ НАСЕЛЕННЫХ ПУНКТОВ	542	Под 2-этажное нежилое административное здание (лит.А,А1)	5423,45482	Государственное краевое бюджетное учреждение культуры "Пермский краеведческий музей"	Собственность ПК (Акт приема-передачи от 05.06.2015, Свидетельство № 59-59/001-59/001/201/2015-7719/2 от 14.07.2015, Распоряжение Правительства ПК № 352-рп от 23.12.2015)

1.3.180	59-01:4410122:5	Пермский край, г.Пермь, Ленинский район, ул.Екатерининская, д.71	ЗЕМЛИ НАСЕЛЕННЫХ ПУНКТОВ	2480,57	Под здание музыкального училища	15562,63768	Государственное бюджетное профессиональное образовательное учреждение "Пермский музыкальный колледж"	Собственность ПК (п.2 ст.3.1. Закона о введении в действие Земельного кодекса № 137-ФЗ от 25.10.2001, Свидетельство № 59-59-01/115/2006-046 от 29.09.2006)
1.3.181	59:01:4410127:8	Пермский край, г.Пермь, Ленинский район, ул.Луначарского, д.100	ЗЕМЛИ НАСЕЛЕННЫХ ПУНКТОВ	3381,61	Для общего пользования (уличная сеть)	37768,91334	Государственное краевое бюджетное учреждение "Управление по эксплуатации административных зданий"	Собственность ПК (п.2 ст.3.1. Закона о введении в действие Земельного кодекса № 137-ФЗ от 25.10.2001, Свидетельство № 59-59-01/115/2006-020 от 29.09.2006)
1.3.182	59:01:4410133:13	Пермский край, г.Пермь, Ленинский район, ул.Пушкина, д.107а, участок №2	ЗЕМЛИ НАСЕЛЕННЫХ ПУНКТОВ	1192,96	под территорию,прилегающую к основному участку(до начала реконструкции дороги)	11629,45126	Государственное бюджетное профессиональное образовательное учреждение "Пермский краевой колледж "Эникс"	Собственность ПК (Свидетельство № 59-59-01/101/2006-290 от 21.08.2006)
1.3.183	59-01:4410133:4	Пермский край, г.Пермь, Ленинский район, ул.Пушкина, д.107а	ЗЕМЛИ НАСЕЛЕННЫХ ПУНКТОВ	5034	под здание училища и трансформаторную подстанцию	29998,17372	Государственное бюджетное профессиональное образовательное учреждение "Пермский краевой колледж "Эникс"	Собственность ПК (Свидетельство № 59-59-01/002/2007-764 от 04.05.2007)
1.3.184	59:01:4410135:149	Пермский край, г.Пермь, Ленинский район, ул.Луначарского, д.95, ул. Пушкина, 85	ЗЕМЛИ НАСЕЛЕННЫХ ПУНКТОВ	8344	стационарное медицинское обслуживание	68332,82582	Государственное бюджетное учреждение здравоохранения Пермского края "Ордена "Знак Почета" Пермская краевая клиническая больница"	Собственность ПК (Свидетельство № 59-59-01/004/2014-920 от 25.09.2014)
1.3.185	59:01:4410135:2	Пермский край, г.Пермь, Ленинский район, ул.Пушкина и ул. Луначарского, 85/95	ЗЕМЛИ НАСЕЛЕННЫХ ПУНКТОВ	46106,02	под существующие здания	362378,9518	Государственное бюджетное учреждение здравоохранения Пермского края "Ордена "Знак Почета" Пермская краевая клиническая больница"	Собственность ПК (Свидетельство № 59-59-20/011/2008-320 от 18.03.2008)
1.3.186	59:01:4410135:4	Пермский край, г.Пермь, Ленинский район, ул.Попова, д.54	ЗЕМЛИ НАСЕЛЕННЫХ ПУНКТОВ	3482	Для станции скорой помощи	29756,901	Государственное бюджетное учреждение здравоохранения Пермского края "Пермская станция скорой медицинской помощи"	Собственность ПК (Распоряжение Правительства ПК № 127-рп от 03.06.2014, Свидетельство № 59-59/001-59/001/2015-5904/2 от 22.05.2015)
1.3.187	59:01:4410135:7 (доля 30%)	Пермский край, г.Пермь, Ленинский район, ул.Луначарского, д.95	ЗЕМЛИ НАСЕЛЕННЫХ ПУНКТОВ	4944,69	под зданием больницы	12405,78035	Государственное бюджетное учреждение здравоохранения Пермского края "Клинический кардиологический диспансер"	Собственность ПК (п.2 ст.3.1. Закона о введении в действие Земельного кодекса № 137-ФЗ от 25.10.2001, Свидетельство № 59-59/001-59/999/001/2016-14537/1 от 21.12.2016)
1.3.188	59:01:4410135:8	Пермский край, г.Пермь, Ленинский район, ул.Куйбышева, д.43	ЗЕМЛИ НАСЕЛЕННЫХ ПУНКТОВ	101,39	под помещения больницы	1084,67225	Государственное бюджетное учреждение здравоохранения Пермского края "Клинический кардиологический диспансер"	Собственность ПК (п.2 ст.3.1. Закона о введении в действие Земельного кодекса № 137-ФЗ от 25.10.2001, Свидетельство № 59-59/001-59/999/001/2016-14539/1 от 21.12.2016)
1.3.189	59:01:4410147:9	Пермский край, г.Пермь, Свердловский район, ул.Малая Ямская, д.10	ЗЕМЛИ НАСЕЛЕННЫХ ПУНКТОВ	2510	под здание поликлиники	22063,82326	Государственное бюджетное учреждение здравоохранения Пермского края "Городская клиническая поликлиника г.Перми"	Собственность ПК (Распоряжение Правительства ПК № 127-рп от 03.06.2014, Акт № к расп.ПК №130-рп ГП № 11 от 29.01.2015, Свидетельство № 59-59/001-59/001/2015-6891/2 от 19.06.2015)
1.3.190	59:01:4410148:18	Пермский край, г.Пермь, Свердловский район, ул.Сибирская, д.30а	ЗЕМЛИ НАСЕЛЕННЫХ ПУНКТОВ	1289	Для объектов общественно-делового значения	8563,24643	Государственное краевое бюджетное учреждение "Управление по эксплуатации административных зданий"	Собственность ПК (Приказ № СЭД-31-02-1566 от 06.10.2010, Свидетельство № 59 ББ 833281 от 10.11.2010)
1.3.191	59:01:4410148:19	Пермский край, г.Пермь, Свердловский район, ул.Сибирская, д.30в	ЗЕМЛИ НАСЕЛЕННЫХ ПУНКТОВ	726	Для общего пользования (уличная сеть)	4957,41444	Государственное краевое бюджетное учреждение "Управление по эксплуатации административных зданий"	Собственность ПК (Приказ № СЭД-31-02-1566 от 06.10.2010, Свидетельство № 59-59-01/008/2010-513 от 10.11.2010)

1.3.192	59:01:4410150:1	Пермский край, г.Пермь, Свердловский район, ул.Пушкина, д.76	ЗЕМЛИ НАСЕЛЕННЫХ ПУНКТОВ	2100	для здания центра	13328,53349	Государственное учреждение дополнительного образования "Пермский краевой центр "Муравейник"	Собственность ПК (п.2 ст.3.1. Закона о введении в действие Земельного кодекса № 137-ФЗ от 25.10.2001, Свидетельство № 59-59-01/101/2006-320 от 21.08.2006)
1.3.193	59:01:4410167:1	Пермский край, г.Пермь, Свердловский район, ул.Сибирская, д.84	ЗЕМЛИ НАСЕЛЕННЫХ ПУНКТОВ	8188	под существующее здание диспансера	67454,44699	Государственное бюджетное учреждение здравоохранения Пермского края "Клинический кардиологический диспансер"	Собственность ПК (Свидетельство № 59-59-01/101/2006-318 от 21.12.2006)
1.3.194	59:01:4410170:468	Пермский край, г.Пермь, Свердловский район, ул.Сибирская, д.55	ЗЕМЛИ НАСЕЛЕННЫХ ПУНКТОВ	5936	для размещения объектов среднего и высшего профессионального образования	36080,28356	Государственное бюджетное профессиональное образовательное учреждение "Колледж олимпийского резерва Пермского края"	Собственность ПК (п.2 ст.3.1. Закона о введении в действие Земельного кодекса № 137-ФЗ от 25.10.2001, Свидетельство № 59:01:4410170.468-59/021/2017-1 от 16.06.2017)
1.3.195	59:01:4410175:21	Пермский край, г.Пермь, Свердловский район, ул.Тимирязева, д.57	ЗЕМЛИ НАСЕЛЕННЫХ ПУНКТОВ	2815	под амбулаторно-поликлинические учреждения	18879,29051	Государственное бюджетное учреждение здравоохранения Пермского края "Детская клиническая больница имени Пичугина Павла Ивановича"	Собственность ПК (Распоряжение Правительства ПК № 127-рп от 03.06.2014, Свидетельство № 59:01:4410175:21-59/001/2017-2 от 08.09.2017)
1.3.196	59:01:4410175:542	Пермский край, г.Пермь, Свердловский район, ул.Тимирязева	ЗЕМЛИ НАСЕЛЕННЫХ ПУНКТОВ	6427	под амбулаторно-поликлинические учреждения, для размещения объектов здравоохранения	54038,66589	Государственное бюджетное учреждение здравоохранения Пермского края "Детская клиническая больница имени Пичугина Павла Ивановича"	Собственность ПК (п.2 ст.3.1. Федерального закона № 137-ФЗ от 25.10.2001, Соглашения № 059-21-01-27/3-18 от 15.05.2020, Свидетельство № 59:01:4410175:542-59/296/2020-1 от 17.08.2020)
1.3.197	59:01:4410180:4	Пермский край, г.Пермь, Свердловский район, Комсомольский проспект, д.43	ЗЕМЛИ НАСЕЛЕННЫХ ПУНКТОВ	5901	под стационар неврологического отделения	51835,83504	Государственное бюджетное учреждение здравоохранения Пермского края "Детская клиническая больница имени Пичугина Павла Ивановича"	Собственность ПК (Свидетельство № 59-59/001-59/001/201/2015-3989/2 от 03.04.2015)
1.3.198	59:01:4410181:3	Пермский край, г.Пермь, Свердловский район, ул.Пушкина, д.96	ЗЕМЛИ НАСЕЛЕННЫХ ПУНКТОВ	27680	под существующее здание больницы	160916,5	Государственное бюджетное учреждение здравоохранения Пермского края "Пермская краевая клиническая инфекционная больница"	Собственность ПК (Свидетельство № 59-59-01/003/2007-253 от 20.03.2007)
1.3.199	59:01:4410181:5	Пермский край, г.Пермь, Свердловский район, ул.Революции, д.61	ЗЕМЛИ НАСЕЛЕННЫХ ПУНКТОВ	506,18	под здание морга	3668,9	Государственное бюджетное учреждение здравоохранения Пермского края "Пермская краевая клиническая инфекционная больница"	Собственность ПК (Свидетельство № 59-59-01/002/2007-743 от 03.05.2007)
1.3.200	59:01:4410185:1	Пермский край, г.Пермь, Свердловский район, ул.25 Октября, д.42	ЗЕМЛИ НАСЕЛЕННЫХ ПУНКТОВ	4252	под существующий стационар	36555,41824	Государственное бюджетное учреждение здравоохранения Пермского края "Детская клиническая больница имени Пичугина Павла Ивановича"	Собственность ПК (Свидетельство № 59-59/001-59/001/201/2015-3990/2 от 03.04.2015)
1.3.201	59:01:4410222:26	Пермский край, г.Пермь, Дзержинский район, ул.Плеханова, д.416	ЗЕМЛИ НАСЕЛЕННЫХ ПУНКТОВ	1372	под здание учебно-методического центра	9089,58232	Краевое государственное бюджетное учреждение дополнительного профессионального образования "Учебно-методический центр по гражданской обороне и чрезвычайным ситуациям Пермского края"	Собственность ПК (п.2 ст.3.1. Закона о введении в действие Земельного кодекса № 137-ФЗ от 25.10.2001, Свидетельство № 59-59-01/101/2006-292 от 21.12.2006)
1.3.202	59:01:4410222:61	Пермский край, г.Пермь, Дзержинский район, ул.Екатерининская, д.224	ЗЕМЛИ НАСЕЛЕННЫХ ПУНКТОВ	3008	под комплекс зданий больницы	21805	Государственное бюджетное учреждение здравоохранения Пермского края "Городская клиническая поликлиника № 4"	Собственность ПК (Распоряжение Правительства ПК № 127-рп от 03.06.2014, Акт № к расп.ЛПК №130-рп ГП № 11 от 29.01.2015, Свидетельство № 59-59/020-59/020/221/2016-4649/2 от 22.03.2016)

1.3.203	59:01:4410222:63	Пермский край, г.Пермь, Дзержинский район, ул.Екатерининская, д.224	ЗЕМЛИ НАСЕЛЕННЫХ ПУНКТОВ	4191	под комплекс зданий больницы	25439	Государственное бюджетное учреждение здравоохранения Пермского края "Пермская краевая клиническая инфекционная больница"	Собственность ПК (Свидетельство № 59-59-01/010/2012-202 от 14.05.2012)
1.3.204	59:01:4410240:15	Пермский край, г.Пермь, Свердловский район, ул.Маршрутная, д.14	ЗЕМЛИ НАСЕЛЕННЫХ ПУНКТОВ	5798,32	под производственную базу	26638,48013	Специализированное государственное бюджетное учреждение Пермского края "Пермский лесопожарный центр"	Собственность ПК (п.2 ст.3.1. Закона о введении в действие Земельного кодекса № 137-ФЗ от 25.10.2001, Свидетельство № 59-59-21/079/2008-756 от 23.12.2008)
1.3.205	59:01:4410269:4	Пермский край, г.Пермь, Свердловский район, ул.Чернышевского, д.11	ЗЕМЛИ НАСЕЛЕННЫХ ПУНКТОВ	9290	под учебный комбинат и общежитие	56152,34023	Государственное бюджетное профессиональное образовательное учреждение "Пермский колледж предпринимательства и сервиса"	Собственность ПК (п.2 ст.3.1. Закона о введении в действие Земельного кодекса № 137-ФЗ от 25.10.2001, Свидетельство № 59-59-01/101/2006-141 от 28.11.2006)
1.3.206	59:01:4410277:18	Пермский край, г.Пермь, Свердловский район, ул.Рабоче-Крестьянская, д.21	ЗЕМЛИ НАСЕЛЕННЫХ ПУНКТОВ	3892	Под общежития, площадки для занятий спортом" (5.1.3.)	44572,31941	Государственное бюджетное учреждение "Управление общежитиями среднего профессионального образования Пермского края"	Собственность ПК (Свидетельство № 59-59-01/020/2012-289 от 22.10.2012)
1.3.207	59:01:4410292:6	Пермский край, г.Пермь, Свердловский район, ул.Рабоче-Крестьянская, д.2	ЗЕМЛИ НАСЕЛЕННЫХ ПУНКТОВ	4442,84	под зданием общежития	50940,92977	Государственное бюджетное учреждение "Управление общежитиями среднего профессионального образования Пермского края"	Собственность ПК (п.2 ст.3.1. Закона о введении в действие Земельного кодекса № 137-ФЗ от 25.10.2001, Свидетельство № 59-59-01/115/2006-388 от 29.11.2006)
1.3.208	59:01:4410432:26	Пермский край, г.Пермь, Дзержинский район, ул.Куфонина, д.12	ЗЕМЛИ НАСЕЛЕННЫХ ПУНКТОВ	1958	4-этажное панельно-кирпичное здание поликлиники с техническим подвалом и техническим этажом (лит.А)	11187	Государственное бюджетное учреждение здравоохранения Пермского края "Городская клиническая поликлиника № 4"	Собственность ПК (Распоряжение Правительства ПК № 127-рп от 03.06.2014, Распоряжение Правительства ПК № 362-рп от 26.12.2014, Акт № к расп.ППК №130-рп ГГ1 № 11 от 29.01.2015, Свидетельство № 59-01-4410432-26-59/020/2017-1 от 19.05.2017)
1.3.209	59:01:4410438:18	Пермский край, г.Пермь, Дзержинский район, ул.Встречная, д.27	ЗЕМЛИ НАСЕЛЕННЫХ ПУНКТОВ	9154	под существующий стационар	50889,9606	Государственное бюджетное учреждение здравоохранения Пермского края "Городская детская клиническая поликлиника № 6"	Собственность ПК (Распоряжение Правительства ПК № 127-рп от 03.06.2014, Распоряжение Правительства ПК № 362-рп от 26.12.2014, Свидетельство № 59-01:4410438:18-59/020/2017-3 от 18.05.2017)
1.3.210	59:01:4410438:5	Пермский край, г.Пермь, Дзержинский район, ул.Подлесная, д.6	ЗЕМЛИ НАСЕЛЕННЫХ ПУНКТОВ	24485	под здание госпиталя	130104,21	Государственное бюджетное учреждение здравоохранения Пермского края "Пермский краевой клинический госпиталь для ветеранов войн"	Собственность ПК (Свидетельство № 59-59-01/002/2008-317 от 29.07.2008)
1.3.211	59:01:4410438:6	Пермский край, г.Пермь, Дзержинский район, ул.Подлесная, д.6	ЗЕМЛИ НАСЕЛЕННЫХ ПУНКТОВ	6767	под здание госпиталя	38721,06432	Государственное бюджетное учреждение здравоохранения Пермского края "Пермский краевой клинический госпиталь для ветеранов войн"	Собственность ПК (Свидетельство № 59-59-01/002/2008-318 от 29.07.2008)
1.3.212	59:01:4410492:12	Местоположение установлено относительно ориентира, расположенного за пределами участка. Почтовый адрес ориентира: Пермский край, г. Пермь, р-н Дзержинский, ул. Голева, 10.	ЗЕМЛИ НАСЕЛЕННЫХ ПУНКТОВ	2179,02	под общежитие	25203,82836	Государственное бюджетное учреждение "Управление общежитиями среднего профессионального образования Пермского края"	Собственность ПК (Свидетельство № 59-59-01/115/2006-001 от 29.09.2006)
1.3.213	59:01:4410590:4	Пермский край, г.Пермь, Дзержинский район, ул.Связистов, д.11а	ЗЕМЛИ НАСЕЛЕННЫХ ПУНКТОВ	943	Для многоэтажной застройки	6273,93825	Государственное бюджетное учреждение Пермского края "Центр комплексной реабилитации инвалидов"	Собственность ПК (Свидетельство № 59-59-01/001/2009-881 от 18.06.2009)

1.3.214	59:01:4410628:2746	Пермский край, г.Пермь, Индустриальный район, ул.Карпинского	ЗЕМЛИ НАСЕЛЕННЫХ ПУНКТОВ	170	среднее и высшее профессиональное образование, служебные гаражи, для размещения объектов среднего	905,1338	Государственное бюджетное образовательное учреждение "Пермский агропромышленный техникум"	Собственность ПК (Свидетельство № 59-59-01/016/2013-175 от 24.06.2013)
1.3.215	59:01:4410628:49	Пермский край, г.Пермь, Индустриальный район, ул.Карпинского, д.79	ЗЕМЛИ НАСЕЛЕННЫХ ПУНКТОВ	1730	под здания и строения	15766,52373	Государственное бюджетное учреждение "Управление общежитиями среднего профессионального образования Пермского края"	Собственность ПК (Свидетельство № 59-59-01/002/2008-311 от 28.07.2008)
1.3.216	59:01:4410628:78	Пермский край, г.Пермь, Индустриальный район, ул.Карпинского, д.79	ЗЕМЛИ НАСЕЛЕННЫХ ПУНКТОВ	12133	под многопрофильные учреждения образования	66009,06725	Государственное бюджетное профессиональное образовательное учреждение "Пермский агропромышленный техникум"	Собственность ПК (Приказ № СЭД-31-02-150 от 15.02.2011, Свидетельство № 59-59-01/005/2011-110 от 17.03.2011)
1.3.217	59:01:4410669:1	Пермский край, г.Пермь, Индустриальный район, ул.Подводников, д.15а	ЗЕМЛИ НАСЕЛЕННЫХ ПУНКТОВ	1127	под женскую консультацию	7121,93056	Государственное бюджетное учреждение здравоохранения Пермского края "Городская клиническая поликлиника № 2"	Собственность ПК (Свидетельство № 59-59/023-59/001/201/2015-5362/2 от 12.05.2015)
1.3.218	59:01:4410713:1	Пермский край, г.Пермь, Индустриальный район, ул.Чайковского, д.7	ЗЕМЛИ НАСЕЛЕННЫХ ПУНКТОВ	3671,1	под здание больницы	22674,8	Государственное бюджетное учреждение здравоохранения Пермского края "Пермская краевая клиническая инфекционная больница"	Собственность ПК (Свидетельство № 59-59-23/035/2007-404 от 25.06.2007)
1.3.219	59:01:4410714:17	Пермский край, г.Пермь, Индустриальный район, ул.Танкистов, д.46	ЗЕМЛИ НАСЕЛЕННЫХ ПУНКТОВ	7448	под существующий учебно-производственный комплекс	41939,35704	Государственное бюджетное профессиональное образовательное учреждение "Пермский радиотехнический колледж им. А.С.Попова"	Собственность ПК (Свидетельство № 59-59-01/119/2006-282 от 11.01.2007)
1.3.220	59:01:4410714:8	Пермский край, г.Пермь, Индустриальный район, ул.Сивкова, д.14	ЗЕМЛИ НАСЕЛЕННЫХ ПУНКТОВ	3033,62	для размещения объектов здравоохранения	18865,19166	Государственное бюджетное учреждение Пермского края "Центр комплексной реабилитации инвалидов"	Собственность ПК (Свидетельство № 59-59-01/112/2006-299 от 10.01.2007)
1.3.221	59:01:4410733:23	Пермский край, г.Пермь, Свердловский район, ул.Пионерская, д.17	ЗЕМЛИ НАСЕЛЕННЫХ ПУНКТОВ	5798	под фильмотазу	44182,61536	Государственное краевое бюджетное учреждение культуры "Пермский государственный краевой клуб-киноцентр "Пермская Синематека"	Собственность ПК (Свидетельство № 59-59-01/101/2006-583 от 28.08.2006)
1.3.222	59:01:4410734:3	Пермский край, г.Пермь, Свердловский район, ул.Белинского, д.50	ЗЕМЛИ НАСЕЛЕННЫХ ПУНКТОВ	2025	под здание колледжа	13425,14575	Государственное бюджетное профессиональное образовательное учреждение "Пермский профессионально-педагогический колледж"	Собственность ПК (п.2 ст.3.1. Закона о введении в действие Земельного кодекса № 137-ФЗ от 25.10.2001, Свидетельство № 59-59-01/102/2006-353 от 20.12.2006)
1.3.223	59:01:4410738:5	Пермский край, г.Пермь, Свердловский район, ул.Соловьева, д.9а	ЗЕМЛИ НАСЕЛЕННЫХ ПУНКТОВ	6451	под здание больницы	35981	Государственное бюджетное учреждение здравоохранения Пермского края "Пермская краевая клиническая инфекционная больница"	Собственность ПК (Свидетельство № 59-59-21/074/2007-270 от 30.11.2007)
1.3.224	59:01:4410739:4	Пермский край, г.Пермь, Свердловский район, ул.Героев Хасана, д.10а	ЗЕМЛИ НАСЕЛЕННЫХ ПУНКТОВ	4591	амбулаторно-поликлиническое учреждение	39301,86585	Государственное бюджетное учреждение здравоохранения Пермского края "Детская клиническая больница имени Пичугина Павла Ивановича"	Собственность ПК (Распоряжение Правительства ПК № 127-рп от 03.06.2014, Акт № к расп.ППК №130-рп ГП № 11 от 29.01.2015, Свидетельство № 59:01:4410739:4-59/021/2017-2 от 16.03.2017)

1.3.225	59:01:4410740:13	Пермский край, г. Пермь, Свердловский район, ул. Героев Хасана, д.24	ЗЕМЛИ НАСЕЛЕННЫХ ПУНКТОВ	13333	под больничный комплекс	103401,8184	Государственное бюджетное учреждение здравоохранения Пермского края "Клиническая больница Свердловского района"	Собственность ПИК (Свидетельство № 59-59-01/027/2012-435 от 15.11.2012)
1.3.226	59:01:4410740:14	Пермский край, г. Пермь, Свердловский район, ул. Героев Хасана, д.20	ЗЕМЛИ НАСЕЛЕННЫХ ПУНКТОВ	2312	виды разрешенного использования, установленные для территориальной зоны учреждений здравоохранения ПС-1	20084,11804	Государственное бюджетное учреждение здравоохранения Пермского края "Клиническая больница Свердловского района"	Собственность ПИК (Распоряжение Правительства ПК № 127-рп от 03.06.2014, Акт № к расп.ППК №130-рп ГП № 11 от 29.01.2015, Свидетельство № 59-59/021-59/021/201/2016-4626/2 от 23.03.2016)
1.3.227	59:01:4410740:635	Пермский край, г. Пермь, Свердловский район, ул. Героев Хасана	ЗЕМЛИ НАСЕЛЕННЫХ ПУНКТОВ	1647	Больницы, роддома, госпитали общего типа	14754,94695	Государственное бюджетное учреждение здравоохранения Пермского края "Клиническая больница Свердловского района"	Собственность ПИК (Свидетельство № 59:01:4410740:635-59/083/2018-1 от 27.09.2018)
1.3.228	59:01:4410742:12	Пермский край, г. Пермь, Свердловский район, ул. Коминтерна, д.14	ЗЕМЛИ НАСЕЛЕННЫХ ПУНКТОВ	1666,72	под нежилое административное здание	15796,08502	Государственное бюджетное учреждение здравоохранения Пермского края "Пермская станция скорой медицинской помощи"	Собственность ПК (Распоряжение Правительства ПК № 127-рп от 03.06.2014, Свидетельство № 59-59/001-59/001/201/2015-5901/2 от 22.05.2015)
1.3.229	59:01:4410758:4	Пермский край, г. Пермь, Индустриальный район, ул. Комбайнеров, д.28	ЗЕМЛИ НАСЕЛЕННЫХ ПУНКТОВ	8840,9	под амбулаторно-поликлиническое учреждение	49806,16287	Государственное бюджетное учреждение здравоохранения Пермского края "Краевой клинический кожно-венерологический диспансер"	Собственность ПК (Свидетельство № 59-59-23/055/2007-318 от 27.07.2007)
1.3.230	59:01:4410760:1	Пермский край, г. Пермь, Индустриальный район, ул. Братьев Игнатовых, д.4	ЗЕМЛИ НАСЕЛЕННЫХ ПУНКТОВ	2000	для использования под стоматологическую поликлинику	12682,01008	Государственное бюджетное учреждение здравоохранения Пермского края "Краевая клиническая стоматологическая поликлиника"	Собственность ПК (Свидетельство № 59-59-01/101/2006-327 от 16.08.2006)
1.3.231	59:01:4410760:557	Местоположение установлено относительно ориентира, расположенного за пределами участка. Почтовый адрес ориентира: Пермский край, г. Пермь, Индустриальный район, ул. Братьев Игнатовых.	ЗЕМЛИ НАСЕЛЕННЫХ ПУНКТОВ	1166	под стационар	7788,44858	Государственное бюджетное учреждение здравоохранения Пермского края "Краевое бюро судебно-медицинской и патолого-анатомических исследований"	Собственность ПК (Свидетельство № 59-59-01/027/2013-252 от 11.11.2013)
1.3.232	59:01:4410831:3	Пермский край, г. Пермь, Индустриальный район, ул. Беляева, д.43, корп.3	ЗЕМЛИ НАСЕЛЕННЫХ ПУНКТОВ	9968	под существующее здание	40172,95758	Краевое государственное бюджетное общеобразовательное учреждение "Специальное учебно-воспитательное учреждение "Уральское Подворье"	Собственность ПК (п.2 ст.3.1. Закона о введении в действие Земельного кодекса № 137-ФЗ от 25.10.2001, Свидетельство № 59-59-23/055/2007-320 от 27.07.2007)
1.3.233	59:01:4410833:4	Пермский край, г. Пермь, Индустриальный район, ул. Мира, д.72	ЗЕМЛИ НАСЕЛЕННЫХ ПУНКТОВ	5053	Для общего пользования (уличная сеть)	30085,25052	Государственное бюджетное профессиональное образовательное учреждение "Пермский краевой колледж искусств и культуры"	Собственность ПК (п.2 ст.3.1. Закона о введении в действие Земельного кодекса № 137-ФЗ от 25.10.2001, Свидетельство № 59-59-01/101/2006-328 от 16.08.2006)
1.3.234	59:01:4410833:5	Пермский край, г. Пермь, Индустриальный район, ул. Мира, д.70а	ЗЕМЛИ НАСЕЛЕННЫХ ПУНКТОВ	2484	Для объектов жилой застройки	28656,87932	Государственное бюджетное профессиональное образовательное учреждение "Пермский краевой колледж искусств и культуры"	Собственность ПК (п.2 ст.3.1. Закона о введении в действие Земельного кодекса № 137-ФЗ от 25.10.2001, Свидетельство № 59-59-01/101/2006-329 от 16.08.2006)

1.3.235	59 01 44 10842:27	Пермский край, г. Пермь, Индустриальный район, ул. Космонавта Беляева, д.22а	ЗЕМЛИ НАСЕЛЕННЫХ ПУНКТОВ	3096	под существующее здание (бывшие детские ясли)	13502,02752	Краевое государственное бюджетное общеобразовательное учреждение "Специальное учебно-воспитательное учреждение "Уральское Подворье"	Собственность ИК (п.2 ст.3.1. Закона о введении в действие Земельного кодекса № 137-ФЗ от 25.10.2001, Свидетельство № 59-59-01/001/2009-223 от 05.03.2009)
1.3.236	59:01:4410847:30	Местоположение установлено относительно ориентира, расположенного за пределами участка. Почтовый адрес ориентира: Пермский край, г. Пермь, р-н Индустриальный, ул. Космонавта Леонова, 35, 37.	ЗЕМЛИ НАСЕЛЕННЫХ ПУНКТОВ	2212,1	под 2-этажное шлакоблочное здание кожно-венерологического диспансера (лит.А)	13513,49377	Государственное бюджетное учреждение здравоохранения Пермского края "Краевой клинический кожно-венерологический диспансер"	Собственность ИК (п.2 ст.3.1. Закона о введении в действие Земельного кодекса № 137-ФЗ от 25.10.2001, Свидетельство № 59-59-23/115/2007-005 от 19.12.2007)
1.3.237	59:01:4410859:10	Пермский край, г. Пермь, Индустриальный район, ул. Советской Армии, д.10	ЗЕМЛИ НАСЕЛЕННЫХ ПУНКТОВ	4738,8	под здании поликлиники	37584,03159	Государственное бюджетное учреждение здравоохранения Пермского края "Городская детская клиническая поликлиника №5"	Собственность ИК (Распоряжение Правительства ПК № 127-рп от 03.06.2014, Акт № к расп. ППК №130-рп ГП № 11 от 29.01.2015, Свидетельство № 59-59/023-59/001/201/2015-5364/2 от 12.05.2015)
1.3.238	59:01:4410859:17	Пермский край, г. Пермь, Индустриальный район, ул. Советской Армии, д.4	ЗЕМЛИ НАСЕЛЕННЫХ ПУНКТОВ	17452,33	под здание дворца культуры	152601,5333	Государственное краевое бюджетное учреждение культуры "Пермский дом народного творчества"	Собственность ИК (Свидетельство № 59-59-01/115/2006-047 от 27.09.2006)
1.3.239	59:01:4410860:207	Пермский край, г. Пермь, Индустриальный район, ул. Баумана, д.15, ул. Советской Армии, 12	ЗЕМЛИ НАСЕЛЕННЫХ ПУНКТОВ	10151	Больницы, роддома, госпитали общего типа	75731,76549	Государственное бюджетное учреждение здравоохранения Пермского края "Пермский краевой онкологический диспансер"	Собственность ИК (Свидетельство № 59-59-01/030/2013-979 от 06.12.2013)
1.3.240	59:01:4410860:211	Пермский край, г. Пермь, Индустриальный район, ул.Баумана	ЗЕМЛИ НАСЕЛЕННЫХ ПУНКТОВ	20026	под существующее здание больницы и поликлиники	94803	Государственное бюджетное учреждение здравоохранения Пермского края "Краевая детская клиническая больница"	Собственность ИК (Свидетельство № 59-59/001-59/001/203/2015-436/2 от 06.10.2015)
1.3.241	59:01:4410860:214	Пермский край, г. Пермь, Индустриальный район, ул.Баумана	ЗЕМЛИ НАСЕЛЕННЫХ ПУНКТОВ	749	под существующие здания больницы и поликлиники	6554,04842	Государственное бюджетное учреждение здравоохранения Пермского края "Городская стоматологическая поликлиника"	Собственность ИК (Свидетельство № 59-59/023-59/001/201/2015-5393/2 от 13.05.2015)
1.3.242	59:01:4410860:216	Пермский край, г. Пермь, Индустриальный район, ул.Баумана	ЗЕМЛИ НАСЕЛЕННЫХ ПУНКТОВ	7350	под комплекс зданий онкологического диспансера(радиологический корпус, главный корпус, больница, пищеблок, хозяйственный корпус)	34200	Государственное бюджетное учреждение здравоохранения Пермского края "Пермский краевой онкологический диспансер"	Собственность ИК (Свидетельство № 59-59-01/215/2014-723 от 03.12.2014)
1.3.243	59:01:4410860:217	Пермский край, г. Пермь, Индустриальный район, ул.Баумана	ЗЕМЛИ НАСЕЛЕННЫХ ПУНКТОВ	5050	под комплекс зданий онкологического диспансера(радиологический корпус, главный корпус, больница, пищеблок, хозяйственный корпус)	24200	Государственное бюджетное учреждение здравоохранения Пермского края "Пермский краевой онкологический диспансер"	Собственность ИК (Свидетельство № 59-59-01/215/2014-724 от 03.12.2014)
1.3.244	59:01:4410860:4	Пермский край, г. Пермь, Индустриальный район, ул.Баумана, д.15	ЗЕМЛИ НАСЕЛЕННЫХ ПУНКТОВ	11962	под комплекс зданий онкологического диспансера(радиологический корпус, главный корпус, больница, пищеблок, хозяйственный корпус)	53800	Государственное бюджетное учреждение здравоохранения Пермского края "Пермский краевой онкологический диспансер"	Собственность ИК (Свидетельство № 59-59-01/113/2006-238 от 21.09.2006)

1.3.245	59:01:4410862:12	Пермский край, г.Пермь, Индустриальный район, ул.Советской Армии, д.32, ул. Мира, 26	ЗЕМЛИ НАСЕЛЕННЫХ ПУНКТОВ	9107	Под существующий комплекс зданий/уч. корпус, мех.мастерские, часть здания под общежитием спорт площадку	53452,54949	Государственное бюджетное профессиональное образовательное учреждение "Краевой индустриальный техникум имени В.П. Сухарева"	Собственность ПК (п.2 ст.3 1. Закона о введении в действие Земельного кодекса № 137-ФЗ от 25.10.2001. Свидетельство № 59-59-01/101/2006-323 от 10.08.2006)
1.3.246	59:01:4410862:17	Пермский край, г.Пермь, Индустриальный район, ул. Чайковского, д.35а	ЗЕМЛИ НАСЕЛЕННЫХ ПУНКТОВ	1041	под производственно-инженерный корпус	4934	Государственное бюджетное учреждение здравоохранения Пермского края "Пермский краевой клинический наркологический диспансер"	Собственность ПК (Свидетельство № 59-59-23/102/2007-401 от 18.12.2007)
1.3.247	59:01:4410884:22	Пермский край, г.Пермь, Свердловский район, ул.Серпуховская, д.11а	ЗЕМЛИ НАСЕЛЕННЫХ ПУНКТОВ	3555	под больничный комплекс	12946,9845	Государственное бюджетное учреждение здравоохранения Пермского края "Клиническая больница Свердловского района"	Собственность ПК (Свидетельство № 59-59/001-59/001/201/2015-6893/2 от 19.06.2015)
1.3.248	59:01:4410884:23	Пермский край, г.Пермь, Свердловский район, ул.Серпуховская, д.11а	ЗЕМЛИ НАСЕЛЕННЫХ ПУНКТОВ	14225	под больничный комплекс	47924,06342	Государственное бюджетное учреждение здравоохранения Пермского края "Клиническая больница Свердловского района"	Собственность ПК (Свидетельство № 59-59-01/017/2012-789 от 12.09.2012)
1.3.249	59:01:4410947:1893	Пермский край, г.Пермь, Свердловский район, ул.Солдатога	ЗЕМЛИ НАСЕЛЕННЫХ ПУНКТОВ	3577	административно-хозяйственные, деловые, общественные учреждения и организации	23885,31941	Государственное краевое бюджетное учреждение "Государственный архив Пермского края"	Собственность ПК (Свидетельство № 59:01:4410947:1893-59/021/2017-1 от 01.08.2017)
1.3.250	59:01:4410947:4	Пермский край, г.Пермь, Свердловский район, ул.Обвинская, д.10	ЗЕМЛИ НАСЕЛЕННЫХ ПУНКТОВ	10726	под существующие учебные и производственные здания	43176,99293	Государственное бюджетное профессиональное образовательное учреждение "Пермский торгово-технологический колледж"	Собственность ПК (Свидетельство № 59-59-01/101/2006-312 от 21.08.2006)
1.3.251	59:01:4410947:44	Пермский край, г.Пермь, Свердловский район, ул.Обвинская, д.10а	ЗЕМЛИ НАСЕЛЕННЫХ ПУНКТОВ	1652	для учебных и производственных зданий	14656,104	Государственное бюджетное учреждение "Управление общежитиями среднего профессионального образования Пермского края"	Собственность ПК (Приказ № СЭД-31-02-1238 от 21.09.2011, Свидетельство № 59-59-01/011/2011-540 от 19.10.2011)
1.3.252	59:01:4410947:45	Пермский край, г.Пермь, Свердловский район, ул.Обвинская, д.10а	ЗЕМЛИ НАСЕЛЕННЫХ ПУНКТОВ	12578	для учебных и производственных зданий	49918,76831	Государственное бюджетное профессиональное образовательное учреждение "Пермский торгово-технологический колледж"	Собственность ПК (Свидетельство № 59-59-01/011/2011-541 от 19.10.2011)
1.3.253	59:01:4410947:48	Пермский край, г.Пермь, Свердловский район, ул.Солдатога, д.37	ЗЕМЛИ НАСЕЛЕННЫХ ПУНКТОВ	477	Для иных видов использования, характерных для населенных пунктов	3647,56653	Государственное краевое бюджетное учреждение культуры "Пермский академический Театр-Театр"	Собственность ПК (Приказ № СЭД-31-02-1342 от 14.10.2011, Свидетельство № 59-59-01/011-2011-762 от 19.10.2011)
1.3.254	59:01:4410962:8	Пермский край, г.Пермь, Свердловский район, ул.Маршрутная, д.5, участок № 1	ЗЕМЛИ НАСЕЛЕННЫХ ПУНКТОВ	5389	Для размещения промышленных объектов	12778,05608	Государственное бюджетное учреждение здравоохранения Пермского края "Пермский краевой центр дезинфектологии"	Собственность ПК (Распоряжение ТУ Роснумцества по ПК № 19-р от 16.01.2014, Свидетельство № 59:01:4410962:8-59/093/2018-2 от 27.06.2018)
1.3.255	59:01:4411075:1	Пермский край, г.Пермь, Свердловский район, пр-кт.Комсомольский, д.91	ЗЕМЛИ НАСЕЛЕННЫХ ПУНКТОВ	17300	Под учреждения среднего специального и профессионального образования без учебно-лабораторных и учебно-производственных корпусов и мастерских	41379,1648	Государственное бюджетное профессиональное образовательное учреждение "Пермский техникум промышленных и информационных технологий им. Б.Г. Изганова"	Собственность ПК (Свидетельство № 59-59-01/002/2011-394 от 28.07.2011)

1.3.256	59:01:4411477:26	Местоположение установлено относительно ориентира, расположенного за пределами участка. Почтовый адрес ориентира: Пермский край, г. Пермь, Свердловский р-н, ул. Куйбышева, 111.	ЗЕМЛИ НАСЕЛЕННЫХ ПУНКТОВ	5927,92	под здание поликлиники	28748,693	Государственное бюджетное учреждение здравоохранения Пермского края "Городская клипическая поликлиника № 5"	Собственность ПК (Свидетельство № 59-59/001-59/001/201/2015-5363/2 от 12.05.2015)
1.3.257	59:01:4411554:1	Пермский край, г. Пермь, Свердловский район, ул. Лодыгина, з/у 10	ЗЕМЛИ НАСЕЛЕННЫХ ПУНКТОВ	25944	Больницы, амбулаторно-поликлинические учреждения, диспансеры, гаражи для хранения транспортных	137199,4236	Государственное бюджетное учреждение здравоохранения Пермского края "Краевая клиническая психиатрическая больница"	Собственность ПК (Свидетельство № 59-59-01/113/2006-245 от 21.09.2006)
1.3.258	59:01:4413601:16	Пермский край, г. Пермь, Свердловский район, ул. Муромская, д.24	ЗЕМЛИ НАСЕЛЕННЫХ ПУНКТОВ	8404	под здание стационара и склада	25871,714	Государственное бюджетное учреждение здравоохранения Пермского края "Пермский краевой онкологический диспансер"	Собственность ПК (Свидетельство № 59-59/001-59/001/201/2015-5367/2 от 13.05.2015)
1.3.259	59:01:4413601:7	Пермский край, г. Пермь, Свердловский район, ул. Яблочкова, д.39	ЗЕМЛИ НАСЕЛЕННЫХ ПУНКТОВ	9153,8	стационарное медицинское обслуживание	51378,07791	Государственное бюджетное учреждение здравоохранения Пермского края "Ордена "Знак Почета" Пермская краевая клиническая больница"	Собственность ПК (Свидетельство № 59-59-01/101/2006-584 от 18.08.2006)
1.3.260	59:01:4413616:20	Пермский край, г. Пермь, Свердловский район, ул. Саранская, д.5а	ЗЕМЛИ НАСЕЛЕННЫХ ПУНКТОВ	1870	Для размещения складских помещений	6879,9918	Государственное красное бюджетное учреждение культуры "Пермский государственный ордена Трудового Красного Знамени академический театр оперы и балета имени П.И. Чайковского"	Собственность ПК (Свидетельство № 59-59-21/053/2008-024 от 06.05.2008)
1.3.261	59:01:4413622:3	Пермский край, г. Пермь, Свердловский район, ул. Лодыгина, д.39	ЗЕМЛИ НАСЕЛЕННЫХ ПУНКТОВ	4374,82	Для размещения объектов социального и коммунально-бытового назначения	19887,33043	Государственное бюджетное учреждение Пермского края "Центр комплексной реабилитации инвалидов"	Собственность ПК (Свидетельство № 59-59-01/101/2006-317 от 21.09.2006)
1.3.262	59:01:4413624:3	Пермский край, г. Пермь, Свердловский район, ул. Емельяна Ярославского, д.54, и ул. Лодыгина, 47а	ЗЕМЛИ НАСЕЛЕННЫХ ПУНКТОВ	7792	амбулаторно-поликлиническое учреждение	44322,14272	Государственное бюджетное учреждение здравоохранения Пермского края "Детская клиническая больница имени Пичугина Павла Ивановича"	Собственность ПК (Распоряжение Правительства ПК № 127-рп от 03.06.2014, Акт № к расп.ППК №130-рп ГП № 11 от 29.01.2015, Свидетельство № 59:01:4413624:3-59/021/2017-2 от 25.05.2017)
1.3.263	59:01:4413624:313	Пермский край, г. Пермь, Свердловский район, ул. Емельяна Ярославского	ЗЕМЛИ НАСЕЛЕННЫХ ПУНКТОВ	3588	амбулаторно-поликлинические учреждения	21386,05872	Государственное бюджетное учреждение здравоохранения Пермского края "Детская клиническая больница имени Пичугина Павла Ивановича"	Собственность ПК (п.2 ст.3.1. Закона о введении в действие Земельного кодекса № 137-ФЗ от 25.10.2001, Свидетельство № 59:01:4413624:313-59/001/2017-2 от 09.08.2017)
1.3.264	59:01:4413638:1842	Пермский край, г. Пермь, Свердловский район, ул. Таборская, д.22а	ЗЕМЛИ НАСЕЛЕННЫХ ПУНКТОВ	5145	Для размещения объектов дошкольного, начального, общего и среднего (полного) общего образования	21525,03237	Государственное бюджетное учреждение Пермского края "Центр социальной адаптации" г. Пермь	Собственность ПК (Свидетельство № 59-Б1 811948 от 24.04.2013)
1.3.265	59:01:4413795:14	Пермский край, г. Пермь, Индустриальный район, ул. Глинки, д.6	ЗЕМЛИ НАСЕЛЕННЫХ ПУНКТОВ	5254,1	под здание учебно-производственного комбината (лит.А)	12466,74719	Краевое государственное бюджетное общеобразовательное учреждение "Специальное учебно-воспитательное учреждение "Уральское Подворье"	Собственность ПК (п.2 ст.3.1. Закона о введении в действие Земельного кодекса № 137-ФЗ от 25.10.2001, Свидетельство № 59-59-01/001/2009-222 от 05.03.2009)

1.3.266	59:01:4413853:6	Пермский край, г. Пермь, Индустриальный район, ул. Мира, д. 115	ЗЕМЛИ НАСЕЛЕННЫХ ПУНКТОВ	1814,1	Для общего пользования (уличная сеть)	11570,20264	Государственное бюджетное учреждение здравоохранения Пермского края "Пермская станция скорой медицинской помощи"	Собственность ПК (Распоряжение Правительства ПК № 127-рп от 03.06.2014, Свидетельство № 59-59/023-59/001/201/2015-5897/2 от 25.05.2015)
1.3.267	59:01:4413853:34	Пермский край, г. Пермь, Индустриальный район, ул. Встречная, д.31а	ЗЕМЛИ НАСЕЛЕННЫХ ПУНКТОВ	4331	для объектов общественно-делового значения	6426,7709	Государственное бюджетное учреждение здравоохранения Пермского края "Пермский краевой клинический госпиталь для ветеранов войн"	Собственность ПК (Акт приема-передачи № к расп.430-рп от 31.12.2015, Распоряжение Правительства ПК № 430-рп от 31.12.2015, Свидетельство № 59-59/023-59/023/201/2016-474/2 от 28.01.2016)
1.3.268	59:01:4413853:35	Пермский край, г. Пермь, Индустриальный район, ул. Встречная, д.31а	ЗЕМЛИ НАСЕЛЕННЫХ ПУНКТОВ	6174	для объектов общественно-делового значения	8920,1952	Государственное бюджетное учреждение здравоохранения Пермского края "Пермский краевой клинический госпиталь для ветеранов войн"	Собственность ПК (Акт приема-передачи № к расп.430-рп от 31.12.2015, Распоряжение Правительства ПК № 430-рп от 31.12.2015, Свидетельство № 59-59/023-59/023/201/2016-475/2 от 28.01.2016, Свидетельство № АА 338410 от 28.01.2016)
1.3.269	59:01:4413853:36	Пермский край, г. Пермь, Индустриальный район, ул. Встречная, д.31а	ЗЕМЛИ НАСЕЛЕННЫХ ПУНКТОВ	14295	под профилакторий "Энергетик"	25678,03864	Государственное бюджетное учреждение здравоохранения Пермского края "Пермский краевой клинический госпиталь для ветеранов войн"	Собственность ПК (Акт приема-передачи № к расп.430-рп от 31.12.2015, Распоряжение Правительства ПК № 430-рп от 31.12.2015, Свидетельство № 59-59/023-59/023/201/2016-477/2 от 28.01.2016)
1.3.270	59:01:4416006:3	Пермский край, г. Пермь, Индустриальный район, ш. Космонавтов, д.160	ЗЕМЛИ НАСЕЛЕННЫХ ПУНКТОВ	46526,88	под существующие здания противотуберкулезных диспансеров и строительство поликлиники, для общего пользования (уличная сеть)	237686,0415	Государственное бюджетное учреждение здравоохранения Пермского края "Клинический фтизиопульмонологический медицинский центр"	Собственность ПК (Свидетельство № 59-59-01/004/2008-758 от 22.12.2008)
1.3.271	59:01:4416007:11	, Местоположение установлено относительно ориентира, расположенного за пределами участка. Почтовый адрес ориентира: Пермский край, г. Пермь, р-н Индустриальный, ш. Космонавтов, 158а.	ЗЕМЛИ НАСЕЛЕННЫХ ПУНКТОВ	25000	под строительство спорт. комплекса "Нефтяник-2"	70100	Государственное краевое бюджетное учреждение "Центр спортивной подготовки Пермского края"	Собственность ПК (п.2 ст.3.1. Закона о введении в действие Земельного кодекса № 137-ФЗ от 25.10.2001, Свидетельство № 59-59-01/003/2013-619 от 25.03.2013)
1.3.272	59:01:4416007:14	, Местоположение установлено относительно ориентира, расположенного за пределами участка. Почтовый адрес ориентира: Пермский край, г. Пермь, р-н Индустриальный, ш. Космонавтов, 156а.	ЗЕМЛИ НАСЕЛЕННЫХ ПУНКТОВ	1154	Под спортплощадку	5488,73558	Государственное краевое бюджетное учреждение "Центр спортивной подготовки Пермского края"	Собственность ПК (п.2 ст.3.1. Закона о введении в действие Земельного кодекса № 137-ФЗ от 25.10.2001, Свидетельство № 59:24:4416007:14-59/093/2019-2 от 10.09.2019)
1.3.273	59:01:4416007:19	Пермский край, г. Пермь, Индустриальный район, ш. Космонавтов, д.156	ЗЕМЛИ НАСЕЛЕННЫХ ПУНКТОВ	1845	Для размещения и эксплуатации объектов автомобильного транспорта и объектов дорожного хозяйства	6153,09345	Государственное краевое бюджетное учреждение "Центр спортивной подготовки Пермского края"	Собственность ПК (Свидетельство № 59-59-01/207/2014-422 от 12.05.2014)
1.3.274	59:01:4416007:22	Пермский край, г. Пермь, Индустриальный район, ш. Космонавтов, д.158в	ЗЕМЛИ НАСЕЛЕННЫХ ПУНКТОВ	10037	Для размещения иных объектов промышленности, энергетики, транспорта, связи, радиовещания,	28144	Государственное краевое бюджетное учреждение "Центр спортивной подготовки Пермского края"	Собственность ПК (Свидетельство № 59-59-01/003/2013-617 от 25.03.2013)
1.3.275	59:01:4416007:23	Пермский край, г. Пермь, Индустриальный район, ш. Космонавтов, д.158а	ЗЕМЛИ НАСЕЛЕННЫХ ПУНКТОВ	7800	под строительство стадиона	27526	Государственное краевое бюджетное учреждение "Центр спортивной подготовки Пермского края"	Собственность ПК (Свидетельство № 59-59-01/003/2013-612 от 09.07.2013)

1.3.276	59:01:4416020:26	Пермский край, г.Пермь, Индустриальный район, ул.Эксплаторная, д.35, участок № 1	ЗЕМЛИ НАСЕЛЕННЫХ ПУНКТОВ	12048	Для объектов общественно-делового значения	25009	Государственное бюджетное учреждение ветеринарии края "Пермский ветеринарный диагностический центр"	Собственность ПК (п.2 ст.3.1. Закона о введении в действие Земельного кодекса № 137-ФЗ от 25.10.2001, Свидетельство № 59-59-01/014/2012-792 от 17.09.2012)
1.3.277	59:01:4416020:7	Пермский край, г.Пермь, Индустриальный район, ул.Эксплаторная, д.37а	ЗЕМЛИ НАСЕЛЕННЫХ ПУНКТОВ	4282,8	вод ветлечебницу и гараж	20430,85218	Государственное бюджетное учреждение ветеринарии Пермского края "Пермская станция по борьбе с болезнями животных"	Собственность ПК (п.2 ст.3.1. Закона о введении в действие Земельного кодекса № 137-ФЗ от 25.10.2001, Свидетельство № 59-59-01/001/2008-628 от 25.07.2008)
1.3.278	59:01:4416070:22	Пермский край, г.Пермь, Индустриальный район, ул.Баумана, д.24, Местоположение установлено относительно ориентира, расположенного за пределами участка.	ЗЕМЛИ НАСЕЛЕННЫХ ПУНКТОВ	2685	под здание учебного корпуса	16167,86175	Государственное бюджетное профессиональное образовательное учреждение "Пермский базовый медицинский колледж"	Собственность ПК (п.2 ст.3.1. Закона о введении в действие Земельного кодекса № 137-ФЗ от 25.10.2001, Свидетельство № 59-59-01/003/2010-517 от 19.07.2010)
1.3.279	59:01:4416070:24	Пермский край, г.Пермь, Индустриальный район, ул.Баумана, д.24	ЗЕМЛИ НАСЕЛЕННЫХ ПУНКТОВ	10711	постоянное (бессрочное)пользование	58342,86175	Государственное бюджетное профессиональное образовательное учреждение "Пермский базовый медицинский колледж"	Собственность ПК (п.2 ст.3.1. Закона о введении в действие Земельного кодекса № 137-ФЗ от 25.10.2001, Свидетельство № 59-59-01/003/2010-523 от 19.07.2010)
1.3.280	59:01:4416070:25	Пермский край, г.Пермь, Индустриальный район, ул.Баумана, д.24, Местоположение установлено относительно ориентира, расположенного за пределами участка.	ЗЕМЛИ НАСЕЛЕННЫХ ПУНКТОВ	1006	под здание учебного корпуса	6433,78246	Государственное бюджетное профессиональное образовательное учреждение "Пермский базовый медицинский колледж"	Собственность ПК (Свидетельство № 59-59-01/003/2010-519 от 19.07.2010)
1.3.281	59:01:4416070:5	Пермский край, г.Пермь, Индустриальный район, ул.Братьев Игнатовых, д.3	ЗЕМЛИ НАСЕЛЕННЫХ ПУНКТОВ	10175,81	под 8-этажное здание поликлиники с подвалом	45715,742	Государственное бюджетное учреждение здравоохранения Пермского края "Городская клиническая поликлиника № 2"	Собственность ПК (Свидетельство № 59-59/023-59/001/2012015-5366/2 от 12.05.2015)
1.3.282	59:01:4416070:616	Пермский край, г.Пермь, Индустриальный район, ул.Баумана, д.22	ЗЕМЛИ НАСЕЛЕННЫХ ПУНКТОВ	43209	под стационары, амбул-поликл.учр,станц.скор.помощи,аптеки,пункты оказания перв.мед.пом.учр.соцзащ...	196774	Государственное бюджетное учреждение здравоохранения Пермского края "Краевая детская клиническая больница"	Собственность ПК (Свидетельство № 59-59-01/010/2013-303 от 06.06.2013)
1.3.283	59:01:4418020:1	Пермский край, г.Пермь, Ленинский район, ул.Советская, д.1026	ЗЕМЛИ НАСЕЛЕННЫХ ПУНКТОВ	3831	под здание диспансера	32830,20749	Государственное бюджетное учреждение здравоохранения Пермского края "Клинический физиопульмонологический медицинский центр"	Собственность ПК (Свидетельство № 59-59-01/101/2006-43 от 17.08.2006)
1.3.284	59:01:4418020:15	Пермский край, г.Пермь, Ленинский район, ул.Монастырская, д.956	ЗЕМЛИ НАСЕЛЕННЫХ ПУНКТОВ	5377,73	под 2-этажное здание родильного дома с подвалом (лит.А), 1-эт.здание склада (лит.Б)	27303	Государственное бюджетное учреждение здравоохранения Пермского края "Пермский краевой клинический наркологический диспансер"	Собственность ПК (Свидетельство № 59-59-20/075/2007-256 от 28.01.2008)
1.3.285	59:01:4418020:28	Пермский край, г.Пермь, Ленинский район, ул.Свердловская, д.7	ЗЕМЛИ НАСЕЛЕННЫХ ПУНКТОВ	2243	под 2-этажное кирпичное здание больницы с подвалом (лит.Б)	19940,66585	Государственное бюджетное учреждения здравоохранения Пермского края "Городская детская клиническая больница № 3 имени Корюккиной Ирины Петровны"	Собственность ПК (Распоряжение Правительства ПК № 236-рп от 19.09.2017, Приказ № СЭД-31-02-2-2-1095 от 28.09.2017, Акт № ПП от 26.10.2017, Свидетельство № 59-01:4418020:28-59/001/2017-2 от 02.11.2017)

1.3.286	59-01:4418021:1	Пермский край, г.Пермь, Ленинский район, ул.Петропавловская, д.25а, участок 1	ЗЕМЛИ НАСЕЛЕННЫХ ПУНКТОВ	4619	под здание оперного театра	45245,17242	Государственное краевое бюджетное учреждение культуры "Пермский государственный орден Трудового Красного Знамени академический театр оперы и балета имени П.И.Чайковского"	Собственность ПК (Свидетельство № 59-59-20/011/2008-321 от 18.03.2008)
1.3.287	59:01:4418021:2	Пермский край, г.Пермь, Ленинский район, ул.Петропавловская	ЗЕМЛИ НАСЕЛЕННЫХ ПУНКТОВ	351	под здание касс оперного театра	3488,8592	Государственное краевое бюджетное учреждение культуры "Пермский государственный орден Трудового Красного Знамени академический театр оперы и балета имени П.И.Чайковского"	Собственность ПК (Свидетельство № 59-59-01/101/2006-299 от 21.08.2006)
1.3.288	59:01:4418021:6	Пермский край, г.Пермь, Ленинский район, ул.Петропавловская, д.25а	ЗЕМЛИ НАСЕЛЕННЫХ ПУНКТОВ	14662,09	Для объектов общественно-делового значения	77826,6	Государственное краевое бюджетное учреждение культуры "Пермский государственный орден Трудового Красного Знамени академический театр оперы и балета имени П.И.Чайковского"	Собственность ПК (Свидетельство № 59-59-20/002/2008-121 от 28.02.2008)
1.3.289	59:01:4418025:30	Пермский край, г.Пермь, Ленинский район, ул.Монастырская, д.2	ЗЕМЛИ НАСЕЛЕННЫХ ПУНКТОВ	6866	административно-хозяйственные, деловые, общественные учреждения и организации	18061,15032	Государственное краевое бюджетное учреждение культуры "Пермский краеведческий музей"	Собственность ПК (Свидетельство № 59-59-01/002/2009-905 от 09.09.2009)
1.3.290	59:01:4418025:31	Пермский край, г.Пермь, Ленинский район, ул.Монастырская, д.2	ЗЕМЛИ НАСЕЛЕННЫХ ПУНКТОВ	15470,86	автобусный вокзал	30311,79402	Краевое государственное бюджетное учреждение "Управление автомобильных дорог и транспорта" Пермского края	Собственность ПК (Свидетельство № 59-59-01/032/2012-048 от 13.05.2013)
1.3.291	59:01:4419855:1	Пермский край, г.Пермь, Индустриальный район, ш.Космонавтов, д.160	ЗЕМЛИ НАСЕЛЕННЫХ ПУНКТОВ	35900	Под существующее здание противотуберкулезных диспансеров и строительство поликлиники	186475,37	Государственное бюджетное учреждение здравоохранения Пермского края "Клинический фтизиопульмонологический медицинский центр"	Собственность ПК (Свидетельство № 59-59-01/101/2006-232 от 21.09.2006)
1.3.292	59:01:4613905:100	Пермский край, г.Пермь, Индустриальный район, ул.Верхне-Муллинская, д.72а	ЗЕМЛИ НАСЕЛЕННЫХ ПУНКТОВ	3136	поликлиники, для размещения объектов здравоохранения	10787,91641	Государственное бюджетное учреждение здравоохранения Пермского края "Пермская центральная районная больница"	Собственность ПК (Распоряжение Правительства ПК № 130-рп от 03.06.2014, Свидетельство № 59:01:4613905:100-59/088/2018-1 от 15.03.2018)
1.3.293	59:01:4613916:76	Пермский край, г.Пермь, Индустриальный район, ш.Космонавтов, д.395г	ЗЕМЛИ НАСЕЛЕННЫХ ПУНКТОВ	25321,52	под спортивный комплекс	72334,41673	Краевое государственное бюджетное учреждение "Спортивная школа олимпийского резерва "Олимпиец"	Собственность ПК (п.2 ст.3.1. Закона о введении в действие Земельного кодекса № 137-ФЗ от 25.10.2001, Свидетельство № 59-59-01/113/2006-260 от 21.09.2006)
1.3.294	59:01:4613920:683	Пермский край, г.Пермь, Индустриальный район, ш.Космонавтов	ЗЕМЛИ НАСЕЛЕННЫХ ПУНКТОВ	356	для размещения автомобильных дорог и их конструктивных элементов	865,10136	Краевое государственное бюджетное учреждение "Управление автомобильных дорог и транспорта" Пермского края	Собственность ПК (Свидетельство № 59БД508093 от 12.11.2014)

1.3.295	59:01:4613920:690	Пермский край, г.Пермь, Индустриальный район, ш.Космонавтов	ЗЕМЛИ НАСЕЛЕННЫХ ПУНКТОВ	187	для размещения автомобильных дорог и их конструктивных элементов	454,42122	Краевое государственное бюджетное учреждение "Управление автомобильных дорог и транспорта" Пермского края	Собственность ПК (Свидетельство № 59БД508092 от 12.11.2014)
1.3.296	59:01:4613920:847	Пермский край, г.Пермь, ш.Космонавтов	ЗЕМЛИ НАСЕЛЕННЫХ ПУНКТОВ	4115	Земельные участки (территории) общего пользования	64,5312	Краевое государственное бюджетное учреждение "Управление автомобильных дорог и транспорта" Пермского края	Собственность ПК (Свидетельство № 59:01:4613920:847-59/096/2019-2 от 20.02.2019)
1.3.297	59:01:4713909:16	Пермский край, г.Пермь, Индустриальный район, ул.Промышленная, д.46	ЗЕМЛИ НАСЕЛЕННЫХ ПУНКТОВ	1710	под существующее здание мастерских	2866,6611	Государственное бюджетное профессиональное образовательное учреждение "Краевой индустриальный техникум имени В.П. Сухарева"	Собственность ПК (п.2 ст.3.1. Закона о введении в действие Земельного кодекса № 137-ФЗ от 25.10.2001, Свидетельство № 59-59-23/055/2007-319 от 27.07.2007)
1.3.298	59:01:4713909:22	Пермский край, г.Пермь, Индустриальный район, ул.Промышленная, д.46	ЗЕМЛИ НАСЕЛЕННЫХ ПУНКТОВ	196	под надземную автостоянку закрытого типа для служебного автотранспорта	330,58732	Государственное бюджетное профессиональное образовательное учреждение "Краевой индустриальный техникум имени В.П. Сухарева"	Собственность ПК (п.2 ст.3.1. Закона о введении в действие Земельного кодекса № 137-ФЗ от 25.10.2001, Свидетельство № 59-59-23/102/2007-001 от 03.12.2007)
1.3.299	59:01:4713911:1	, Местоположение установлено относительно ориентира, расположенного за пределами участка. Почтовый адрес ориентира: Пермский край, г. Пермь, р-н Индустриальный, ул. 3-я Теплопроводная, 4.	ЗЕМЛИ НАСЕЛЕННЫХ ПУНКТОВ	8459,6	Под 2-этажный панельный склад с холодильным пристроем (лит. А,а), 2-этажный панельный цех	13869,55872	Краевое государственное бюджетное учреждение "Управление автомобильных дорог и транспорта" Пермского края	Собственность ПК (Договор купли-продажи № б/н от 26.09.2017, Акт приема-передачи № к дог.от 26.09.2017 от 04.10.2017, Свидетельство № 59:01:4713911:1-59/023/2017-20 от 12.10.2017)
1.3.300	59:01:4713913:33	Пермский край, г.Пермь, Индустриальный район, ул.Теплопроводная 3-я	ЗЕМЛИ НАСЕЛЕННЫХ ПУНКТОВ	107	Для размещения промышленных объектов	187,41692	Краевое государственное бюджетное учреждение "Управление автомобильных дорог и транспорта" Пермского края	Собственность ПК (Договор купли-продажи № б/н от 26.09.2017, Акт приема-передачи № к дог.от 26.09.2017 от 04.10.2017, Свидетельство № 59:01:4713913:33-59/023/2017-4 от 12.10.2017)
1.3.301	59:01:4910001:2	Пермский край, г.Пермь, Свердловский район, "Восточный обход г. Перми"	ЗЕМЛИ НАСЕЛЕННЫХ ПУНКТОВ	118529	Для размещения и эксплуатации объектов автомобильного транспорта и объектов дорожного хозяйства	256916,3487	Краевое государственное бюджетное учреждение "Управление автомобильных дорог и транспорта" Пермского края	Собственность ПК (Свидетельство № 59-59-01/002/007-045 от 29.01.2007)
1.3.302	59:01:5110126:2062	Пермский край, г.Пермь, Свердловский район (мкр.Новые Ляды), ул.Мира	ЗЕМЛИ НАСЕЛЕННЫХ ПУНКТОВ	5747	для больничного городка	16391,421	Государственное бюджетное учреждение здравоохранения Пермского края "Городская клиническая поликлиника № 5"	Собственность ПК (Постановление Администрации № 108 от 07.02.2020, Свидетельство № 59:01:5110126:2062-59/296/2021-1 от 16.04.2021)
1.3.303	59:01:5110126:21	Пермский край, г.Пермь, Индустриальный район, ул.Мира, д.9а	ЗЕМЛИ НАСЕЛЕННЫХ ПУНКТОВ	5143	для больничного городка	14668,71	Государственное бюджетное учреждение здравоохранения Пермского края "Городская клиническая поликлиника № 5"	Собственность ПК (Распоряжение Правительства ПК № 127-рп от 03.06.2014, Акт № к расп.ППК №130-рп ГП № 11 от 29.01.2015, Свидетельство № 59-59/021-59/021/201/2016-4627/2 от 23.03.2016)

1.3.304	59.02:0000000-48	Пермский край, Александровский муниципальный округ, г. Александровск, д/д Кунгур-Соликамск	ЗЕМЛИ ПРОМЫШЛЕННОСТИ, ЭНЕРГЕТИКИ, ТРАНСПОРТА, СВЯЗИ, РАДИОВЕЩАНИЯ, ТЕЛЕВИДЕНИЯ, ИНФОРМАТИКИ, ЗЕМЛИ ДЛЯ ОБЕСПЕЧЕНИЯ КОСМИЧЕСКОЙ ДЕЯТЕЛЬНОСТИ, ЗЕМЛИ ОБОРОНЫ, БЕЗОПАСНОСТИ И ЗЕМЛИ ИНОГО СПЕЦИАЛЬНОГО НАЗНАЧЕНИЯ	742164	для дорог общего пользования Кунгур-Соликамск	497,24988	Краевое государственное бюджетное учреждение "Управление автомобильных дорог и транспорта" Пермского края	Собственность ПК (Свидетельство № 59-59-01/123/2006-223 от 22.01.2007)
1.3.305	59-02:0101150:3	Пермский край, Александровский муниципальный округ, г. Александровск, ул. Мехоношина, д.20	ЗЕМЛИ НАСЕЛЕННЫХ ПУНКТОВ	456	для эксплуатации здания скорой помощи	361,152	Государственное бюджетное учреждение здравоохранения Пермского края "Станция скорой медицинской помощи г. Березники"	Собственность ПК (Распоряжение № 130-рп от 03.06.2014, Распоряжение Правительства ПК № 15-рп от 19.01.2015, Свидетельство № 59-59/001-59/001/203/2015-1561/1 от 17.12.2015)
1.3.306	59-02:0101165:3	Пермский край, Александровский муниципальный округ, г. Александровск, ул. Ленина, д.33	ЗЕМЛИ НАСЕЛЕННЫХ ПУНКТОВ	17364	для учреждения здравоохранения	17217,16184	Государственное бюджетное учреждение здравоохранения Пермского края "Краевая больница имени академика Вагнера Евгения Антоновича" г. Березники	Собственность ПК (Распоряжение Правительства ПК № 130-рп от 03.06.2014, Акт № к расп.ППК №130-рп ГП № 11 от 29.01.2015, Свидетельство № 59-59/001-59/001/203/2015-1554/1 от 20.11.2015)
1.3.307	59-02:0101165:38	Пермский край, г. Александровск, ул. Ленина	ЗЕМЛИ НАСЕЛЕННЫХ ПУНКТОВ	885	стационары (больницы)	475,11225	Государственное бюджетное учреждение здравоохранения Пермского края "Краевая больница имени академика Вагнера Евгения Антоновича" г. Березники	Собственность ПК (Распоряжение Правительства ПК № 130-рп от 03.06.2014, Свидетельство № 59-02:0101165:38-59/004/2017-1 от 28.08.2017)
1.3.308	59-02:0101170:20	Пермский край, Александровский муниципальный округ, г. Александровск, ул. Войкова, д.20	ЗЕМЛИ НАСЕЛЕННЫХ ПУНКТОВ	8415	для эксплуатации имеющих строений	3696,62535	Государственное бюджетное профессиональное образовательное учреждение "Кизеловский политехнический техникум"	Собственность ПК (Свидетельство № 59-59-01/113/2006-018 от 26.12.2006)
1.3.309	59-02:0101277:1	Пермский край, Александровский муниципальный округ, г. Александровск, ул. Мехоношина, д.86	ЗЕМЛИ НАСЕЛЕННЫХ ПУНКТОВ	31738	Для эксплуатации имеющихся строений	12711,069	Государственное бюджетное учреждение Пермского края "Тубахинский психоневрологический интернат"	Собственность ПК (Свидетельство № 59-59-01/113/2006-252 от 21.09.2006)
1.3.310	59-02:0107199:23	Пермский край, Александровский муниципальный округ, г. Александровск,	ЗЕМЛИ НАСЕЛЕННЫХ ПУНКТОВ	12209	под д/д "Кунгур-Соликамск" 321+710-235+070, 238+775-264+430,270+130-272+970,273+252-274+464	3359,67262	Краевое государственное бюджетное учреждение "Управление автомобильных дорог и транспорта" Пермского края	Собственность ПК (Свидетельство № 59-59-01/005/2009-328 от 24.12.2009)
1.3.311	59-02:0108200:1	Пермский край, Александровский муниципальный округ, г. Александровск,	ЗЕМЛИ НАСЕЛЕННЫХ ПУНКТОВ	41802	под д/д "Кунгур-Соликамск" 231+710-235+070,238+775-264+430,270+130-272+970,273+252-274+464	7120,9707	Краевое государственное бюджетное учреждение "Управление автомобильных дорог и транспорта" Пермского края	Собственность ПК (Свидетельство № 59-59-01/005/2009-327 от 24.12.2009)
1.3.312	59-02:0201019:22	Пермский край, Александровский муниципальный округ, п. Всеволодово-Вильва, ул. Лоскутова, д.22, г. Александровск	ЗЕМЛИ НАСЕЛЕННЫХ ПУНКТОВ	19711	для здания больницы с прилегающей территорией	7635,3353	Государственное бюджетное учреждение Пермского края "Тубахинский психоневрологический интернат"	Собственность ПК (Распоряжение Правительства ПК № 130-рп от 03.06.2014, Акт № к расп.ППК №130-рп ГП № 11 от 29.01.2015, Свидетельство № 59-59/001-59/001/203/2015-1555/1 от 20.11.2015)

1.3.313	59:02:0201038:20	Пермский край, Александровский муниципальный округ, г. Александровск, ул.Свободы, д.49, п. Всеволодо-Вильва	ЗЕМЛИ НАСЕЛЕННЫХ ПУНКТОВ	2520	Для размещения объектов историко-культурного назначения	1005,1168	Государственное краевое бюджетное учреждение культуры "Пермский краеведческий музей"	Собственность ПК (Свидетельство № 59-59-01/001/2009-193 от 03.03.2009)
1.3.314	59:02:0902086:69	Пермский край, Александровский муниципальный округ, п. Яйва, ул.Заводская, д.26а	ЗЕМЛИ НАСЕЛЕННЫХ ПУНКТОВ	9397	для эксплуатации больничного комплекса	18413,65484	Государственное бюджетное учреждение здравоохранения Пермского края "Краевая больница имени академика Вагнера Евгения Антоновича" г. Березники	Собственность ПК (Распоряжение Правительства ПК № 130-рп от 03.06.2014, Акт № к расп.ППК №130-рп ГП № 11 от 29.01.2015, Свидетельство № 59-59/001-59/001/203/2015-1558/1 от 23.11.2015)
1.3.315	59:03:0000000:160	Пермский край, г. Березники, Ориентир: автодорога "Пермь-Березники"	ЗЕМЛИ НАСЕЛЕННЫХ ПУНКТОВ	352441	занимаемый автодорогой "Пермь-Березники"	109637,3463	Краевое государственное бюджетное учреждение "Управление автомобильных дорог и транспорта" Пермского края	Собственность ПК (Свидетельство № 59-59-01/119/2006-287 от 10.01.2007)
1.3.316	59:03:0000000:278	Пермский край, Городской округ Город Березники, в северо-восточной части территории г. Березники	ЗЕМЛИ НАСЕЛЕННЫХ ПУНКТОВ	621174	Автомобильный транспорт (размещение автомобильной дороги Кунгур-Соликамск 284+865-285+809, 288+913-304+572)	193236,0522	Краевое государственное бюджетное учреждение "Управление автомобильных дорог и транспорта" Пермского края	Собственность ПК (Свидетельство № АА 206326 от 23.09.2015)
1.3.317	59:03:0000000:3996	Пермский край, г. Березники.	ЗЕМЛИ ПРОМЫШЛЕННОСТИ, ЭНЕРГЕТИКИ, ТРАНСПОРТА, СВЯЗИ, РАДИОВЕЩАНИЯ, ТЕЛЕВИДЕНИЯ, ИНФОРМАТИКИ, ЗЕМЛИ ДЛЯ ОБЕСПЕЧЕНИЯ КОСМИЧЕСКОЙ ДЕЯТЕЛЬНОСТИ, ЗЕМЛИ ОБОРОНЫ, БЕЗОПАСНОСТИ И ЗЕМЛИ ИНОГО СПЕЦИАЛЬНОГО НАЗНАЧЕНИЯ	197970	для проектно-изыскательских работ и строительства а/д Кунгур-Соликамск и а/д Березники-Соликамск	61584,5076	Краевое государственное бюджетное учреждение "Управление автомобильных дорог и транспорта" Пермского края	Собственность ПК (Свидетельство № 59-БД 222273 от 11.03.2014)
1.3.318	59:03:0000000:8389	Пермский край, Городской округ Город Березники,	ЗЕМЛИ НАСЕЛЕННЫХ ПУНКТОВ	318743	размещение линейного объекта "Автомобильная дорога от автодороги Кунгур-Соликамск до моста чз р. Кама"	99154,57244	Краевое государственное бюджетное учреждение "Управление автомобильных дорог и транспорта" Пермского края	Собственность ПК (Распоряжение Правительства ПК № 60-п от 20.02.2018, Приказ № СЭД-31-02-2-2-691 от 05.06.2018, Акт № пп от 02.07.2018, Приказ № в ред. №СЭД-31-02-2-2-801 от 03.07.2018, Свидетельство № 59-03:0000000:8389-59/099/2018-3 от 14.07.2018)
1.3.319	59:03:0000000:8644	Пермский край, г. Березники, Березниковский городской округ	ЗЕМЛИ НАСЕЛЕННЫХ ПУНКТОВ	1336	улично-дорожная сеть, для общего пользования (уличная сеть)	415,60288	Краевое государственное бюджетное учреждение "Управление автомобильных дорог и транспорта" Пермского края	Собственность ПК (Свидетельство № 59:03:0000000:8644-59/296/2020-1 от 24.12.2020)
1.3.320	59:03:0000000:8660	Пермский край, Городской округ Город Березники, г. Березники, (размещение автомобильной дороги Кунгур-Соликамск, участок "Березники-Соликамск", км 292+560- км 313+100, (в том числе транспортная развязка на км 292+560)	ЗЕМЛИ НАСЕЛЕННЫХ ПУНКТОВ	491	Земельные участки (территории) общего пользования	446,33864	Краевое государственное бюджетное учреждение "Управление автомобильных дорог и транспорта" Пермского края	Собственность ПК (Свидетельство № 59:03:0000000:8660-59/292/2021-1 от 11.05.2021)

1.3.321	59:03:0100001:1115	Пермский край, г. Березники,	ЗЕМЛИ НАСЕЛЕННЫХ ПУНКТОВ	228	под объекты автомобильного транспорта	107,54076	Краевое государственное бюджетное учреждение "Управление автомобильных дорог и транспорта" Пермского края	Собственность ПК (Свидетельство № 59-59-01/001/2010-303 от 09.03.2010)
1.3.322	59:03:0100001:1116	Пермский край, г. Березники, , установлено относительно ориентира автодорога "Кунгур-Соликамск", (участок №20), расположенного в границах участка	ЗЕМЛИ НАСЕЛЕННЫХ ПУНКТОВ	15	под объекты автомобильного транспорта	7,07505	Краевое государственное бюджетное учреждение "Управление автомобильных дорог и транспорта" Пермского края	Собственность ПК (Свидетельство № 59-59-01/001/2010-308 от 09.03.2010)
1.3.323	59:03:0100001:1117	Пермский край, г. Березники,	ЗЕМЛИ НАСЕЛЕННЫХ ПУНКТОВ	628	под объекты автомобильного транспорта	296,20876	Краевое государственное бюджетное учреждение "Управление автомобильных дорог и транспорта" Пермского края	Собственность ПК (Свидетельство № 59-59-01/001/2010-309 от 09.03.2010)
1.3.324	59:03:0200003:1596	Пермский край, Городской округ Город Березники, , Березниковское городское лесничество, квартал 62, выдел 7 (размещение автомобильной дороги Кунгур-Соликамск, участок "Березники-Соликамск", км 292+560- км 313+100, (в том числе транспортная развязка на км 292+560))	ЗЕМЛИ НАСЕЛЕННЫХ ПУНКТОВ	1029	Земельные участки (территории) общего пользования	777,8211	Краевое государственное бюджетное учреждение "Управление автомобильных дорог и транспорта" Пермского края	Собственность ПК (Свидетельство № 59:03:0200003:1596-59/086/2021-1 от 12.05.2021)
1.3.325	59:03:0200003:1597	Пермский край, Городской округ Город Березники, г. Березники, , (размещение автомобильной дороги Кунгур-Соликамск, участок "Березники-Соликамск", км 292+560- км 313+100, (в том числе транспортная развязка на км 292+560))	ЗЕМЛИ НАСЕЛЕННЫХ ПУНКТОВ	23	Земельные участки (территории) общего пользования	17,3857	Краевое государственное бюджетное учреждение "Управление автомобильных дорог и транспорта" Пермского края	Собственность ПК (Свидетельство № 59:03:0200003:1597-59/292/2021-1 от 06.05.2021)
1.3.326	59:03:0200003:232	Пермский край, г. Березники, , установлено относительно ориентира автодорога "Кунгур-Соликамск" (участок №14), расположенного в границах участка, адрес ориентира: Пермский край, г. Березники	ЗЕМЛИ НАСЕЛЕННЫХ ПУНКТОВ	5144	под объекты автомобильного транспорта	3888,3496	Краевое государственное бюджетное учреждение "Управление автомобильных дорог и транспорта" Пермского края	Собственность ПК (Свидетельство № 59-59-01/001/2010-302 от 09.03.2010)
1.3.327	59:03:0200003:233	Пермский край, г. Березники,	ЗЕМЛИ НАСЕЛЕННЫХ ПУНКТОВ	677	под объекты автомобильного транспорта	511,7443	Краевое государственное бюджетное учреждение "Управление автомобильных дорог и транспорта" Пермского края	Собственность ПК (Свидетельство № 59-59-01/001/2010-305 от 09.03.2010)
1.3.328	59:03:0200003:234	Пермский край, г. Березники,	ЗЕМЛИ НАСЕЛЕННЫХ ПУНКТОВ	412	под объекты автомобильного транспорта	311,4308	Краевое государственное бюджетное учреждение "Управление автомобильных дорог и транспорта" Пермского края	Собственность ПК (Свидетельство № 59-59-01/001/2010-304 от 09.03.2010)
1.3.329	59:03:0200003:31	Пермский край, г. Березники, пр-кт. Ленина, д.63	ЗЕМЛИ НАСЕЛЕННЫХ ПУНКТОВ	26270	Занимаемый зданиями и сооружениями диспансера	24591,10114	Государственное бюджетное учреждение здравоохранения Пермского края "Клинический физиопульмонологический медицинский центр"	Собственность ПК (Свидетельство № 59-59-01/001/2009-904 от 25.05.2009)
1.3.330	59:03:0300001:133	Пермский край, г. Березники,	ЗЕМЛИ НАСЕЛЕННЫХ ПУНКТОВ	897	под объекты автомобильного транспорта	444,75054	Краевое государственное бюджетное учреждение "Управление автомобильных дорог и транспорта" Пермского края	Собственность ПК (Свидетельство № 59-59-01/001/2010-300 от 09.03.2010)

1.3.331	59:03:0300001:134	Пермский край, г. Березники.	ЗЕМЛИ НАСЕЛЕННЫХ ПУНКТОВ	1600	под объекты автомобильного транспорта	793,312	Краевое государственное бюджетное учреждение "Управление автомобильных дорог и транспорта" Пермского края	Собственность ПК (Свидетельство № 59-59-01/001/2010-301 от 09.03.2010)
1.3.332	59:03:0300003:118	Пермский край, г. Березники.	ЗЕМЛИ НАСЕЛЕННЫХ ПУНКТОВ	175	под объекты автомобильного транспорта	246,365	Краевое государственное бюджетное учреждение "Управление автомобильных дорог и транспорта" Пермского края	Собственность ПК (Свидетельство № 59-59-01/001/2010-298 от 09.03.2010)
1.3.333	59:03:0400028:1	Пермский край, г. Березники, ул.Суворова, д.60	ЗЕМЛИ НАСЕЛЕННЫХ ПУНКТОВ	5006	Для иных видов использования, характерных для населенных пунктов	3659,28588	Государственное бюджетное учреждение Пермского края "Соликамский дом-интернат для престарелых и инвалидов"	Собственность ПК (Свидетельство № 59-59-02/050/2007-159 от 07.11.2007)
1.3.334	59:03:0400036:35	Пермский край, г. Березники, ул.Парижской Коммуны, д.5	ЗЕМЛИ НАСЕЛЕННЫХ ПУНКТОВ	9095	занимаемый зданием диспансера	8855,4759	Государственное бюджетное учреждение здравоохранения Пермского края "Краевой клинический кожно-венерологический диспансер"	Собственность ПК (Свидетельство № 59-59-02/037/2007-397 от 03.10.2007)
1.3.335	59:03:0400036:375	Пермский край, г. Березники, ул.Ломоносова, д.102	ЗЕМЛИ НАСЕЛЕННЫХ ПУНКТОВ	42553	для эксплуатации и обслуживания городской больницы №2	38988,77125	Государственное бюджетное учреждение здравоохранения Пермского края "Краевая больница имени академика Вагнера Евгения Антоновича" г. Березники	Собственность ПК (Выписка из ЕГРН № мун.соб. от 23.10.2015, Свидетельство № 59-59/002-59/021/404/2015-1272/2 от 22.12.2015)
1.3.336	59:03:0400036:49	Пермский край, г. Березники, ул.Ломоносова, д.102	ЗЕМЛИ НАСЕЛЕННЫХ ПУНКТОВ	6619	занимаемый зданием корпуса инфекционного отделения	6696,90563	Государственное бюджетное учреждение здравоохранения Пермского края "Краевая больница имени академика Вагнера Евгения Антоновича" г. Березники	Собственность ПК (Распоряжение Правительства ПК № 126-рп от 02.06.2014, Свидетельство № 59-59/002-59/021/404/2015-1249/2 от 22.12.2015)
1.3.337	59:03:0400036:51	Пермский край, г. Березники, ул.Ломоносова, д.102	ЗЕМЛИ НАСЕЛЕННЫХ ПУНКТОВ	580	для эксплуатации и обслуживания здания гаража	356,5202	Государственное бюджетное учреждение здравоохранения Пермского края "Краевая больница имени академика Вагнера Евгения Антоновича" г. Березники	Собственность ПК (Распоряжение Правительства ПК № 126-рп от 02.06.2014, Акт № к расп.ППК №130-рп ГП № 11 от 29.01.2015, Свидетельство № 59-59/002-59/021/404/2015-1265/2 от 22.12.2015)
1.3.338	59:03:0400036:53	Пермский край, г. Березники, ул.Ломоносова, д.102	ЗЕМЛИ НАСЕЛЕННЫХ ПУНКТОВ	14998	для эксплуатации и обслуживания здания поликлиники	14501,84922	Государственное бюджетное учреждение здравоохранения Пермского края "Краевая больница имени академика Вагнера Евгения Антоновича" г. Березники	Собственность ПК (Распоряжение Правительства ПК № 126-рп от 02.06.2014, Акт № к расп.ППК №130-рп ГП № 11 от 29.01.2015, Свидетельство № 59-59/002-59/021/404/2015-1267/2 от 23.12.2015)
1.3.339	59:03:0400036:54	Пермский край, г. Березники, ул.Ломоносова, д.102	ЗЕМЛИ НАСЕЛЕННЫХ ПУНКТОВ	2227	занимаемый кирпичным зданием бактериологической лаборатории	2352,76355	Государственное бюджетное учреждение здравоохранения Пермского края "Краевое бюро судебно-медицинской и патолого-анатомических исследований"	Собственность ПК (Распоряжение Правительства ПК № 126-рп от 02.06.2014, Свидетельство № 59-59/002-59/021/404/2015-1253/2 от 22.12.2015)
1.3.340	59:03:0400037:32	Пермский край, г. Березники, ул.Генерала Черняховского, д.28	ЗЕМЛИ НАСЕЛЕННЫХ ПУНКТОВ	10691	Для иных видов использования, характерных для населенных пунктов	8171,66585	Государственное бюджетное учреждение Пермского края "Соликамский дом-интернат для престарелых и инвалидов"	Собственность ПК (Приказ № СЭД-31-02-1076 от 10.08.2011, Свидетельство № 59 БГ 120773 от 19.09.2011, Свидетельство № 59 БГ 155142 от 19.09.2011)

1.3.341	59:03:0400043:661	Пермский край, Городской округ Город Березники, г. Березники, (размещение автомобильной дороги Кунгур-Соликамск, участок "Березники-Соликамск", км 292+560- км 313+100, (в том числе транспортная развязка на км 292+560))	ЗЕМЛИ НАСЕЛЕННЫХ ПУНКТОВ	5	земельные участки (территории) общего пользования	4,5452	Красное государственное бюджетное учреждение "Управление автомобильных дорог и транспорта" Пермского края	Собственность ПК (Свидетельство № 59-03:0400043:661-59/292/2021-1 от 12.05.2021)
1.3.342	59:03:0400045:6	Пермский край, г. Березники, ул.Юбилейная, д.11	ЗЕМЛИ НАСЕЛЕННЫХ ПУНКТОВ	2124	занимаемый учебно-научным зданием	1704,36132	Государственное бюджетное профессиональное образовательное учреждение "Березниковский техникум профессиональных технологий"	Собственность ПК (п.2 ст.3.1. Закона о введении в действие Земельного кодекса № 137-ФЗ от 25.10.2001, Свидетельство № 59-59-01/101/2006-406 от 12.08.2006)
1.3.343	59:03:0400045:6010	Пермский край, г. Березники, ул.Юбилейная, в районе дома №15	ЗЕМЛИ НАСЕЛЕННЫХ ПУНКТОВ	238	занимаемый гаражным боксом № 10	373,11498	Государственное бюджетное профессиональное образовательное учреждение "Березниковский техникум профессиональных технологий"	Собственность ПК (п.2 ст.3.1. Закона о введении в действие Земельного кодекса № 137-ФЗ от 25.10.2001, Свидетельство № 59:03:0400045:6010-59/002/2017-1 от 23.11.2017)
1.3.344	59:03:0400045:82	Пермский край, г. Березники, ул.Юбилейная, д.13-15	ЗЕМЛИ НАСЕЛЕННЫХ ПУНКТОВ	9139	занимаемый зданиями и сооружениями лица	6821,25821	Государственное бюджетное профессиональное образовательное учреждение "Березниковский техникум профессиональных технологий"	Собственность ПК (п.2 ст.3.1. Закона о введении в действие Земельного кодекса № 137-ФЗ от 25.10.2001, Свидетельство № 59-59-01/010/2011-413 от 22.07.2011)
1.3.345	59:03:0400045:83	Пермский край, г. Березники, ул.Юбилейная, д.13-15	ЗЕМЛИ НАСЕЛЕННЫХ ПУНКТОВ	2002	занимаемый зданиями и сооружениями лица	1696,45476	Государственное бюджетное учреждение "Управление общежитиями среднего профессионального образования Пермского края"	Собственность ПК (Свидетельство № 59-59-01/010/2011-414 от 22.07.2011)
1.3.346	59:03:0400048:19	Местоположение установлено относительно ориентира, расположенного за пределами участка. Почтовый адрес ориентира: край Пермский, г. Березники, ул. Юбилейная, 37.	ЗЕМЛИ НАСЕЛЕННЫХ ПУНКТОВ	2596	занимаемый зданием поликлиники	2969,84457	Государственное бюджетное учреждение здравоохранения Пермского края "Березниковская стоматологическая поликлиника"	Собственность ПК (Распоряжение Правительства ПК № 126-рп от 02.06.2014, Акт № к расп.ППК №130-рп ГП № 11 от 29.01.2015, Свидетельство № 59-59/002-59/021/404/2015-1257/2 от 22.12.2015)
1.3.347	59:03:0400048:20	Пермский край, г. Березники, ул.Юбилейная, д.37	ЗЕМЛИ НАСЕЛЕННЫХ ПУНКТОВ	424	занимаемый зданием гаража	278,83861	Государственное бюджетное учреждение здравоохранения Пермского края "Краевая больница имени академика Вавилера Евгения Антоновича" г. Березники	Собственность ПК (Распоряжение Правительства ПК № 126-рп от 02.06.2014, Акт № к расп.ППК №130-рп ГП № 11 от 29.01.2015, Свидетельство № 59-59/002-59/021/404/2015-1263/2 от 22.12.2015)
1.3.348	59:03:0400051:34	Пермский край, г. Березники, ул.Мамина-Сибиряка, д.39	ЗЕМЛИ НАСЕЛЕННЫХ ПУНКТОВ	8759	Для размещения и эксплуатации объектов автомобильного транспорта и объектов дорожного хозяйства	6744,76014	Государственное бюджетное учреждение Пермского края "Реабилитационный центр для детей и подростков с ограниченными возможностями" г. Березники	Собственность ПК (Свидетельство № 59-59-01/002/2009-293 от 13.07.2009)
1.3.349	59:03:0400051:8	Пермский край, г. Березники, ул.Мамина Сибиряка, д.31	ЗЕМЛИ НАСЕЛЕННЫХ ПУНКТОВ	435	занимаемый зданием станции по борьбе с болезнями животных	664,0629	Государственное бюджетное учреждение ветеринарии края "Соликамская станция по борьбе с болезнями животных"	Собственность ПК (Распоряжение № 191-1-р от 03.04.2018, Акт приема-передачи № бп от 25.04.2018, Свидетельство № 59:03:0400051:8-59/092/2018-2 от 14.05.2018)
1.3.350	59:03:0400067:8	Пермский край, г. Березники, пр-кт. Советский, д.17	ЗЕМЛИ НАСЕЛЕННЫХ ПУНКТОВ	14300	занимаемый зданиями и сооружениями колледжа	10245,83829	Государственное бюджетное профессиональное образовательное учреждение "Березниковский политехнический техникум"	Собственность ПК (Распоряжение Правительства ПК № 262-рп от 28.12.2011, Распоряжение ТУ Росимущества по ПК № 32-р от 24.01.2012, Свидетельство № 59-59-01/005/2012-741 от 19.04.2012)

1.3.351	59:03:0400067:9	Пермский край, г. Березники, пр-кт Советский, д.15	ЗЕМЛИ НАСЕЛЕННЫХ ПУНКТОВ	4196	занимаемый зданием медицинского училища	3205,03068	Государственное бюджетное профессиональное образовательное учреждение "Березниковский медицинский колледж"	Собственность ПК (Свидетельство № 59-59-01/101/2006-140 от 31.07.2006)
1.3.352	59:03:0400071:9	Пермский край, г. Березники, ул. Веры Бирюковой, д.5	ЗЕМЛИ НАСЕЛЕННЫХ ПУНКТОВ	20235	для эксплуатации стадиона и зданий и сооружений	16178,26755	Государственное бюджетное профессиональное образовательное учреждение "Березниковский строительный техникум"	Собственность ПК (Свидетельство № 59-59-02/052/2007-861 от 14.12.2007)
1.3.353	59:03:0400072:15	Пермский край, г. Березники, ул. Льва Толстого, д.78	ЗЕМЛИ НАСЕЛЕННЫХ ПУНКТОВ	2179	Для иных видов использования, характерных для населенных пунктов	1777,64999	Государственное бюджетное профессиональное образовательное учреждение "Березниковское музыкальное училище" (колледж)	Собственность ПК (Свидетельство № 59-59-01/101/2006-129 от 31.07.2006)
1.3.354	59:03:0400073:145	Пермский край, г. Березники, пр-кт Советский, д.73	ЗЕМЛИ НАСЕЛЕННЫХ ПУНКТОВ	6331	занимаемый зданием поликлиники №1	6541,8223	Государственное бюджетное учреждение здравоохранения Пермского края "Краевая больница имени академика Вальтера Евгения Антоновича" г. Березники	Собственность ПК (Распоряжение Правительства ПК № 126-рп от 02.06.2014, Свидетельство № 59-59/002-59/021/404/2015-1244/2 от 22.12.2015)
1.3.355	59:03:0400075:65	Пермский край, г. Березники, ул. Свердлова, д.126	ЗЕМЛИ НАСЕЛЕННЫХ ПУНКТОВ	3719	занимаемый зданиями и сооружениями и сооружениями техникума	2202,02297	Государственное бюджетное учреждение "Управление общежитиями среднего профессионального образования Пермского края"	Собственность ПК (Свидетельство № 59-59-02/014/2011-090 от 15.04.2011)
1.3.356	59:03:0400075:66	Пермский край, г. Березники, ул. Свердлова, д.126	ЗЕМЛИ НАСЕЛЕННЫХ ПУНКТОВ	27500	занимаемый зданиями и сооружениями и сооружениями техникума	19555,7123	Государственное бюджетное профессиональное образовательное учреждение "Березниковский строительный техникум"	Собственность ПК (Акт № ПМО 408000260 от 07.02.1997, Постановление Администрации № 116 от 07.02.1997, Свидетельство № 59-59-02/014/2011-180 от 15.04.2011)
1.3.357	59:03:0400079:73	Пермский край, г. Березники,	ЗЕМЛИ НАСЕЛЕННЫХ ПУНКТОВ	618	под объекты автомобильного транспорта	339,67134	Краевое государственное бюджетное учреждение "Управление автомобильных дорог и транспорта" Пермского края	Собственность ПК (Свидетельство № 59-59-01/001/2010-374 от 11.03.2010)
1.3.358	59:03:0400090:23	Пермский край, г. Березники, ул. Деменева, д.1а	ЗЕМЛИ НАСЕЛЕННЫХ ПУНКТОВ	4832	занимаемый объектами станции скорой помощи	5022,1392	Государственное бюджетное учреждение здравоохранения Пермского края "Станция скорой медицинской помощи г. Березники"	Собственность ПК (Свидетельство № 59-59-02/016/2007-194 от 28.04.2007, Свидетельство № 59-59/002-59/021/404/2015-1241/2 от 22.12.2015)
1.3.359	59:03:0400091:10	Пермский край, г. Березники, ул. Деменева, д.12	ЗЕМЛИ НАСЕЛЕННЫХ ПУНКТОВ	10623	занимаемый зданиями психиатрической больницы	11413,81178	Государственное бюджетное учреждение здравоохранения Пермского края "Краевая клиническая психиатрическая больница"	Собственность ПК (Свидетельство № 59-59-02/056/2007-110 от 03.12.2007)

1.3.360	59:03:0400091:4061	Пермский край, Городской округ Город Березники, г. Березники, ул. Деменева	ЗЕМЛИ НАСЕЛЕННЫХ ПУНКТОВ	6159	для эксплуатации и обслуживания 2-этажного кирпичного здания аптеки (лит.е), 2-этажного кирпичного здания хирургического корпуса № 2 (лит.а, а1), 5-этажного кирпичного здания хирургического корпуса № 1 (лит.з-зз), 2-этажного кирпичного здания инфекционного корпуса № 11 (лит.и), 1, 2-этажного	6384,17304	Государственное бюджетное учреждение здравоохранения Пермского края "Краевая больница имени академика Вагнера Евгения Антоновича" г. Березники	Собственность ПК (Постановление Администрации № 01-02-990 от 25.08.2020, Проект межевания территории № 101-2018-ДТП от 30.10.2020, Свидетельство № 59:03:0400091:4061-59/296/2020-1 от 25.12.2020)
1.3.361	59:03:0400091:4062	Пермский край, Городской округ Город Березники, г. Березники, ул. Деменева	ЗЕМЛИ НАСЕЛЕННЫХ ПУНКТОВ	2232	для эксплуатации и обслуживания 2-этажного кирпичного здания аптеки (лит.е), 2-этажного кирпичного здания хирургического корпуса № 2 (лит.а, а1), 5-этажного кирпичного здания хирургического корпуса № 1 (лит.з-зз), 2-этажного кирпичного здания инфекционного корпуса № 11 (лит.и), 1, 2-этажного	2437,7904	Государственное бюджетное учреждение здравоохранения Пермского края "Краевая больница имени академика Вагнера Евгения Антоновича" г. Березники	Собственность ПК (Постановление Администрации № 01-02-990 от 25.08.2020, Проект межевания территории № 101-2018-ДТП от 30.10.2020, Свидетельство № 59:03:0400091:4062-59/296/2020-1 от 25.12.2020)
1.3.362	59:03:0400091:4063	Пермский край, Городской округ Город Березники, г. Березники, ул. Деменева	ЗЕМЛИ НАСЕЛЕННЫХ ПУНКТОВ	9066	для эксплуатации и обслуживания 2-этажного кирпичного здания аптеки (лит.е), 2-этажного кирпичного здания хирургического корпуса № 2 (лит.а, а1), 5-этажного кирпичного здания хирургического корпуса № 1 (лит.з-зз), 2-этажного кирпичного здания инфекционного корпуса № 11 (лит.и), 1, 2-этажного	9108,13239	Государственное бюджетное учреждение здравоохранения Пермского края "Краевая больница имени академика Вагнера Евгения Антоновича" г. Березники	Собственность ПК (Постановление Администрации № 01-02-990 от 25.08.2020, Проект межевания территории № 101-2018-ДТП от 30.10.2020, Свидетельство № 59:03:0400091:4063-59/296/2020-1 от 25.12.2020)
1.3.363	59:03:0400091:4064	Пермский край, Городской округ Город Березники, г. Березники, ул. Деменева	ЗЕМЛИ НАСЕЛЕННЫХ ПУНКТОВ	13719	для эксплуатации и обслуживания 2-этажного кирпичного здания аптеки (лит.е), 2-этажного кирпичного здания хирургического корпуса № 2 (лит.а, а1), 5-этажного кирпичного здания хирургического корпуса № 1 (лит.з-зз), 2-этажного кирпичного здания инфекционного корпуса № 11 (лит.и), 1, 2-этажного	13650,54219	Государственное бюджетное учреждение здравоохранения Пермского края "Краевая больница имени академика Вагнера Евгения Антоновича" г. Березники	Собственность ПК (Постановление Администрации № 01-02-990 от 25.08.2020, Проект межевания территории № 101-2018-ДТП от 30.10.2020, Свидетельство № 59:03:0400091:4064-59/296/2020-1 от 25.12.2020)

1.3.364	59:03:0400091:4065	Пермский край, Городской округ Город Березники, г. Березники, ул.Деменева	ЗЕМЛИ НАСЕЛЕННЫХ ПУНКТОВ	5821	для эксплуатации и обслуживания 2-этажного кирпичного здания аптеки (лит.е), 2-этажного кирпичного здания хирургического корпуса № 2 (лит.а, а1), 5-этажного кирпичного здания хирургического корпуса № 1 (лит.з-зз), 2-этажного кирпичного здания инфекционного корпуса № 11 (лит.и), 1, 2-этажного	5965,61391	Государственное бюджетное учреждение здравоохранения Пермского края "Краевая больница имени академика Вагнера Евгения Антоновича" г. Березники	Собственность ПК (Постановление Администрации № 01-02-990 от 25.08.2020, Проект межевания территории № 101-2018-ДТП от 30.10.2020, Свидетельство № 59:03:0400091:4065-59/296/2020-1 от 25.12.2020)
1.3.365	59:03:0400091:4066	Пермский край, Городской округ Город Березники, г. Березники, ул.Деменева	ЗЕМЛИ НАСЕЛЕННЫХ ПУНКТОВ	2044	для эксплуатации и обслуживания 2-этажного кирпичного здания аптеки (лит.е), 2-этажного кирпичного здания хирургического корпуса № 2 (лит.а, а1), 5-этажного кирпичного здания хирургического корпуса № 1 (лит.з-зз), 2-этажного кирпичного здания инфекционного корпуса № 11 (лит.и), 1, 2-этажного	2243,26956	Государственное бюджетное учреждение здравоохранения Пермского края "Краевая больница имени академика Вагнера Евгения Антоновича" г. Березники	Собственность ПК (Постановление Администрации № 01-02-990 от 25.08.2020, Проект межевания территории № 101-2018-ДТП от 30.10.2020, Свидетельство № 59:03:0400091:4066-59/296/2020-1 от 25.12.2020)
1.3.366	59:03:0400091:4067	Пермский край, Городской округ Город Березники, г. Березники, ул.Деменева	ЗЕМЛИ НАСЕЛЕННЫХ ПУНКТОВ	3224	для эксплуатации и обслуживания 2-этажного кирпичного здания аптеки (лит.е), 2-этажного кирпичного здания хирургического корпуса № 2 (лит.а, а1), 5-этажного кирпичного здания хирургического корпуса № 1 (лит.з-зз), 2-этажного кирпичного здания инфекционного корпуса № 11 (лит.и), 1, 2-этажного	3454,64496	Государственное бюджетное учреждение здравоохранения Пермского края "Краевая больница имени академика Вагнера Евгения Антоновича" г. Березники	Собственность ПК (Постановление Администрации № 01-02-990 от 25.08.2020, Проект межевания территории № 101-2018-ДТП от 30.10.2020, Свидетельство № 59:03:0400091:4067-59/296/2020-1 от 25.12.2020)
1.3.367	59:03:0400091:4068	Пермский край, Городской округ Город Березники, г. Березники, ул.Деменева	ЗЕМЛИ НАСЕЛЕННЫХ ПУНКТОВ	4633	для эксплуатации и обслуживания 2-этажного кирпичного здания аптеки (лит.е), 2-этажного кирпичного здания хирургического корпуса № 2 (лит.а, а1), 5-этажного кирпичного здания хирургического корпуса № 1 (лит.з-зз), 2-этажного кирпичного здания инфекционного корпуса № 11 (лит.и), 1, 2-этажного	4873,916	Государственное бюджетное учреждение здравоохранения Пермского края "Краевая больница имени академика Вагнера Евгения Антоновича" г. Березники	Собственность ПК (Постановление Администрации № 01-02-990 от 25.08.2020, Проект межевания территории № 101-2018-ДТП от 30.10.2020, Свидетельство № 59:03:0400091:4068-59/296/2020-1 от 25.12.2020)

1.3.368	59:03:0400091:4069	Пермский край, Городской округ Город Березники, г. Березники, ул.Деменева	ЗЕМЛИ НАСЕЛЕННЫХ ПУНКТОВ	8838	для эксплуатации и обслуживания 2-этажного кирпичного здания аптеки (лит.е), 2-этажного кирпичного здания хирургического корпуса № 2 (лит.а, а1), 5-этажного кирпичного здания хирургического корпуса № 1 (лит.з-зз), 2-этажного кирпичного здания инфекционного здания № 11 (лит.и), 1, 2-этажного	8994,16746	Государственное бюджетное учреждение здравоохранения Пермского края "Краевая больница имени академика Вагнера Евгения Антоновича" г. Березники	Собственность ПК (Постановление Администрации № 01-02-990 от 25.08.2020, Проект межевания территории № 101-2018-ДТП от 30.10.2020, Свидетельство № 59:03:0400091:4069-59/296/2020-1 от 25.12.2020)
1.3.369	59:03:0400091:53	Пермский край, г. Березники, ул.Деменева, д.12	ЗЕМЛИ НАСЕЛЕННЫХ ПУНКТОВ	2848	занимаемый зданием корпуса №8	3093,98176	Государственное бюджетное учреждение здравоохранения Пермского края "Краевая больница имени академика Вагнера Евгения Антоновича" г. Березники	Собственность ПК (Распоряжение Правительства ПК № 126-рп от 02.06.2014, Свидетельство № 59-59/002-59/021/404/2015-1247/2 от 22.12.2015)
1.3.370	59:03:0400091:63	Пермский край, г. Березники, ул.Деменева, д.12	ЗЕМЛИ НАСЕЛЕННЫХ ПУНКТОВ	14875	для эксплуатации и обслуживания здания поликлиники	14756,23125	Государственное бюджетное учреждение здравоохранения Пермского края "Краевая больница имени академика Вагнера Евгения Антоновича" г. Березники	Собственность ПК (Распоряжение Правительства ПК № 126-рп от 02.06.2014, Акт № к расп.ППК №130-рп ГП № 11 от 29.01.2015, Свидетельство № 59-59/002-59/021/404/2015-1262/2 от 22.12.2015)
1.3.371	59:03:0400096:96	, Местоположение установлено относительно ориентира, расположенного за пределами участка. Почтовый адрес ориентира: Пермский край, г. Березники, в районе дома №10 по ул. Челюскинцев.	ЗЕМЛИ НАСЕЛЕННЫХ ПУНКТОВ	100	занимаемый сараем	90,839	Государственное бюджетное учреждение Пермского края "Центр комплексной реабилитации инвалидов"	Собственность ПК (Свидетельство № 59-03:0400096:96-59/088/2021-1 от 21.10.2021)
1.3.372	59:03:0400097:1728	Пермский край, Городской округ Город Березники, г. Березники, ул.Черепанова	ЗЕМЛИ НАСЕЛЕННЫХ ПУНКТОВ	728	занимаемый кирпичным зданием родильного дома(лит.В-В1),шлакоблочным зданием родильного дома(лит.Б), шлакобетонным зданием гинекологического отделения	935,72017	Государственное бюджетное учреждение здравоохранения Пермского края "Краевая больница имени академика Вагнера Евгения Антоновича" г. Березники	Собственность ПК (Постановление Администрации № 01-02-991 от 25.08.2020, Свидетельство № 59:03:0400097:1728-59/296/2020-1 от 25.12.2020)
1.3.373	59:03:0400097:1729	Российская Федерация, Пермский край, Городской округ Город Березники, г. Березники, ул.Черепанова	ЗЕМЛИ НАСЕЛЕННЫХ ПУНКТОВ	186	Служебные гаражи	247,43022	Государственное бюджетное учреждение здравоохранения Пермского края "Краевая больница имени академика Вагнера Евгения Антоновича" г. Березники	Собственность ПК (Постановление Администрации № 01-02-991 от 25.08.2020, Свидетельство № 59:03:0400097:1729-59/296/2020-1 от 25.12.2020)
1.3.374	59:03:0400097:53	Пермский край, г. Березники, ул.Черепанова, д.14	ЗЕМЛИ НАСЕЛЕННЫХ ПУНКТОВ	21311	занимаемый кирпичным зданием родильного дома(лит.В-В1),шлакоблочным зданием родильного дома(лит.Б), шлакобетонным зданием гинекологического отделения	19096,57399	Государственное бюджетное учреждение здравоохранения Пермского края "Краевая больница имени академика Вагнера Евгения Антоновича" г. Березники	Собственность ПК (Свидетельство № 59-БД 427458 от 16.10.2014, Свидетельство № 59-59/002-59/021/404/2015-1254/2 от 22.12.2015)

1.3.375	59:03:0400110:10581	Пермский край, г. Березники, ул.Калинина	ЗЕМЛИ НАСЕЛЕННЫХ ПУНКТОВ	3590	занимаемый производственной базой	2281,7322	Государственное краевое учреждение "Центр безопасности дорожного движения Пермского края"	Собственность ПИК (п.2 ст.3.1. Закона о введении в действие Земельного кодекса № 137-ФЗ от 25.10.2001, Свидетельство № 59-59-01/209/2014-178 от 19.06.2014)
1.3.376	59:03:0400110:2010	Пермский край, г. Березники, в массиве 4110-2 по ул.Тельмана	ЗЕМЛИ НАСЕЛЕННЫХ ПУНКТОВ	75	Для размещения иных объектов промышленности, энергетики, транспорта, связи, радиосвязи, телевидения, информатики, обеспечения космической деятельности	114,834	Государственное бюджетное профессиональное образовательное учреждение "Березниковский медицинский колледж"	Собственность ПИК (Свидетельство № 59-59-02/024/2007-478 от 16.07.2007)
1.3.377	59:03:0400111:5	Пермский край, г.Березники, ул.Свободы, д.43	ЗЕМЛИ НАСЕЛЕННЫХ ПУНКТОВ	10968	занимаемый зданиями и сооружениями лица	7194,62937	Государственное бюджетное профессиональное образовательное учреждение "Березниковский политехнический техникум"	Собственность ПИК (Распоряжение № 1057-р от 11.10.2010, Свидетельство № 59-59-01/007/2011-171 от 17.05.2011)
1.3.378	59:03:0400116:26	Пермский край, г. Березники, пр-кт.Ленина, д.22а	ЗЕМЛИ НАСЕЛЕННЫХ ПУНКТОВ	3712	занимаемый отделением переливания крови	3917,95045	Государственное бюджетное учреждение здравоохранения Пермского края "Краевая больница имени академика Вагнера Евгения Антоновича" г. Березники	Собственность ПИК (Распоряжение Правительства ПИК № 126-рп от 02.06.2014, Акт № к расп.ПИК №130-рп ГП № 11 от 29.01.2015, Свидетельство № 59-59/002-59/021/404/2015-1275/2 от 22.12.2015)
1.3.379	59:03:0400138:6	Пермский край, г. Березники, ул.Пятилетки, д.98	ЗЕМЛИ НАСЕЛЕННЫХ ПУНКТОВ	6067	занимаемый зданиями	6436,89759	Государственное бюджетное учреждение здравоохранения Пермского края "Краевая больница имени академика Вагнера Евгения Антоновича" г. Березники	Собственность ПИК (Распоряжение Правительства ПИК № 126-рп от 02.06.2014, Свидетельство № 59-59/002-59/021/404/2015-1281/2 от 22.12.2015)
1.3.380	59:03:0500027:21	Пермский край, г. Березники, ул.Азотчиков, д.9	ЗЕМЛИ НАСЕЛЕННЫХ ПУНКТОВ	5260	Занимаемый отделением №9 диспансера	5092,7415	Государственнос бюджетное учреждение здравоохранения Пермского края "Клинический физиопульмонологический медицинский центр"	Собственность ПИК (Свидетельство № 59-59-01/001/2009-903 от 25.05.2009)
1.3.381	59:03:0600003:3	Пермский край, г. Березники, на продолжении ул. Боровая, южная часть городской черты	ЗЕМЛИ НАСЕЛЕННЫХ ПУНКТОВ	44920	под здания и сооружения детского санатория	14223,4688	Государственное бюджетное учреждение здравоохранения Пермского края "Клинический физиопульмонологический медицинский центр"	Собственность ПИК (Свидетельство № 59-59-02/056/2007-113 от 07.12.2007)
1.3.382	59:03:0600004:203	Пермский край, г. Березники, ул.Легинская, д.22	ЗЕМЛИ НАСЕЛЕННЫХ ПУНКТОВ	649	занимаемый комплексом строений фельдшерско-акушерского пункта	519,85549	Государственное бюджетное учреждение здравоохранения Пермского края "Краевая больница имени академика Вагнера Евгения Антоновича" г. Березники	Собственность ПИК (Распоряжение Правительства ПИК № 126-рп от 02.06.2014, Акт № к расп.ПИК №130-рп ГП № 11 от 29.01.2015, Свидетельство № 59-59/002-59/021/404/2015-1260/2 от 22.12.2015)
1.3.383	59:03:0700001:1508	Пермский край, г. Березники,	ЗЕМЛИ НАСЕЛЕННЫХ ПУНКТОВ	2331	Улично-дорожная сеть	1259,18289	Краевое государственное бюджетное учреждение "Управление автомобильных дорог и транспорта" Пермского края	Собственность ПИК (Свидетельство № 59:03:0700001:1508-59/093/2020-1 от 14.02.2020)
1.3.384	59:03:0700017:1003	Пермский край, Городской округ Город Березники,	ЗЕМЛИ НАСЕЛЕННЫХ ПУНКТОВ	14630	для строительства (реконструкции) пункта весового контроля на участке автодороги "Кушур-Соликамск"	7396,0502	Краевое государственное бюджетное учреждение "Управление автомобильных дорог и транспорта" Пермского края	Собственность ПИК (Свидетельство № АА 206446 от 25.09.2015)

1.3.385	59:03:0700017:31	Пермский край, г. Березники,	ЗЕМЛИ НАСЕЛЕННЫХ ПУНКТОВ	10865	под объекты автомобильного транспорта	5492,6921	Краевое государственное бюджетное учреждение "Управление автомобильных дорог и транспорта" Пермского края	Собственность ПК (Свидетельство № 59-59-01/001/2010-378 от 11.03.2010)
1.3.386	59:03:0700017:32	Пермский край, г. Березники,	ЗЕМЛИ НАСЕЛЕННЫХ ПУНКТОВ	10306	под объекты автомобильного транспорта	5210,09524	Краевое государственное бюджетное учреждение "Управление автомобильных дорог и транспорта" Пермского края	Собственность ПК (Свидетельство № 59-59-01/001/2010-377 от 11.03.2010)
1.3.387	59:03:0900007:380	Пермский край, г. Березники,	ЗЕМЛИ НАСЕЛЕННЫХ ПУНКТОВ	37474	под объекты автомобильного транспорта	3212,27128	Краевое государственное бюджетное учреждение "Управление автомобильных дорог и транспорта" Пермского края	Собственность ПК (Свидетельство № 59-59-01/001/2010-291 от 09.03.2010)
1.3.388	59:03:0900007:381	Пермский край, г. Березники,	ЗЕМЛИ НАСЕЛЕННЫХ ПУНКТОВ	84724	под объекты автомобильного транспорта	7262,54128	Краевое государственное бюджетное учреждение "Управление автомобильных дорог и транспорта" Пермского края	Собственность ПК (Свидетельство № 59-59-01/001/2010-299 от 09.03.2010)
1.3.389	59:03:0900007:702	Пермский край, Городской округ Город Березники, г. Березники, (размещение автомобильной дороги Кунгур-Соликамск, участок "Березники-Соликамск", км 292+560- км 313+100, (в том числе транспортная развязка на км 292+560))	ЗЕМЛИ НАСЕЛЕННЫХ ПУНКТОВ	16493	Земельные участки (территории) общего пользования	1413,77996	Краевое государственное бюджетное учреждение "Управление автомобильных дорог и транспорта" Пермского края	Собственность ПК (Свидетельство № 59:03:0900007:702-59/292/2021-1 от 12.05.2021)
1.3.390	59:03:0900007:704	Пермский край, Городской округ Город Березники, г. Березники, (размещение автомобильной дороги Кунгур-Соликамск, участок "Березники-Соликамск", км 292+560- км 313+100, (в том числе транспортная развязка на км 292+560))	ЗЕМЛИ НАСЕЛЕННЫХ ПУНКТОВ	191	Земельные участки (территории) общего пользования	16,37252	Краевое государственное бюджетное учреждение "Управление автомобильных дорог и транспорта" Пермского края	Собственность ПК (Свидетельство № 59:03:0900007:704-59/292/2021-1 от 07.05.2021)
1.3.391	59:03:0900008:322	Пермский край, г. Березники,	ЗЕМЛИ НАСЕЛЕННЫХ ПУНКТОВ	112659	под объекты автомобильного транспорта	39025,0776	Краевое государственное бюджетное учреждение "Управление автомобильных дорог и транспорта" Пермского края	Собственность ПК (Свидетельство № 59-59-01/001/2010-306 от 09.03.2010)
1.3.392	59:03:0900008:323	Пермский край, г. Березники,	ЗЕМЛИ НАСЕЛЕННЫХ ПУНКТОВ	25069	под объекты автомобильного транспорта	8683,9016	Краевое государственное бюджетное учреждение "Управление автомобильных дорог и транспорта" Пермского края	Собственность ПК (п.2 ст.3.1. Закона о введении в действие Земельного кодекса № 137-ФЗ от 25.10.2001, Свидетельство № 59-59-01/001/2010-307 от 09.03.2010)
1.3.393	59:03:0900008:466	Пермский край, Городской округ Город Березники, г. Березники, (размещение автомобильной дороги Кунгур-Соликамск, участок "Березники-Соликамск", км 292+560- км 313+100, (в том числе транспортная развязка на км 292+560))	ЗЕМЛИ НАСЕЛЕННЫХ ПУНКТОВ	1080	Земельные участки (территории) общего пользования	374,112	Краевое государственное бюджетное учреждение "Управление автомобильных дорог и транспорта" Пермского края	Собственность ПК (Свидетельство № 59:03:0900008:466-59/092/2021-1 от 06.05.2021)
1.3.394	59:03:0900008:468	Пермский край, Городской округ Город Березники, г. Березники, (размещение автомобильной дороги Кунгур-Соликамск, участок "Березники-Соликамск", км 292+560- км 313+100, (в том числе транспортная развязка на км 292+560))	ЗЕМЛИ НАСЕЛЕННЫХ ПУНКТОВ	92	Земельные участки (территории) общего пользования	31,8688	Краевое государственное бюджетное учреждение "Управление автомобильных дорог и транспорта" Пермского края	Собственность ПК (Свидетельство № 59:03:0900008:468-59/086/2021-1 от 12.05.2021)

1.3.395	59:03:0900008:471	Пермский край, Городской округ Город Березники, г. Березники, (размещение автомобильной дороги Кунгур-Соликамск, участок "Березники-Соликамск", км 292+560- км 313+100, (в том числе транспортная развязка на км 292+560))	ЗЕМЛИ НАСЕЛЕННЫХ ПУНКТОВ	750	Земельные участки (территории) общего пользования	259,8	Краевое государственное бюджетное учреждение "Управление автомобильных дорог и транспорта" Пермского края	Собственность ПК (Свидетельство № 59:03:0900008:471-59/088/2021-1 от 06.05.2021)
1.3.396	59:03:0900008:472	Пермский край, Городской округ Город Березники, г. Березники, (размещение автомобильной дороги Кунгур-Соликамск, участок "Березники-Соликамск", км 292+560- км 313+100, (в том числе транспортная развязка на км 292+560))	ЗЕМЛИ НАСЕЛЕННЫХ ПУНКТОВ	1194	Земельные участки (территории) общего пользования	413,6016	Краевое государственное бюджетное учреждение "Управление автомобильных дорог и транспорта" Пермского края	Собственность ПК (Свидетельство № 59:03:0900008:472-59/079/2021-1 от 11.05.2021)
1.3.397	59:03:0900008:473	Пермский край, Городской округ Город Березники, г. Березники, (размещение автомобильной дороги Кунгур-Соликамск, участок "Березники-Соликамск", км 292+560- км 313+100, (в том числе транспортная развязка на км 292+560))	ЗЕМЛИ НАСЕЛЕННЫХ ПУНКТОВ	143	Земельные участки (территории) общего пользования	49,532	Краевое государственное бюджетное учреждение "Управление автомобильных дорог и транспорта" Пермского края	Собственность ПК (Свидетельство № 59:03:0900008:473-59/086/2021-1 от 12.05.2021)
1.3.398	59:03:0900022:1110	Пермский край, Городской округ Город Березники, , автодорога "Кунгур-Соликамск", км 292 (слева)	ЗЕМЛИ НАСЕЛЕННЫХ ПУНКТОВ	515	под существующие объекты недвижимости - автобусные остановки	712,6055	Краевое государственное бюджетное учреждение "Управление автомобильных дорог и транспорта" Пермского края	Собственность ПК (Свидетельство № АА 206445 от 25.09.2015)
1.3.399	59:03:0900022:1111	Пермский край, Городской округ Город Березники, , автодорога "Кунгур-Соликамск", км 292 (справа)	ЗЕМЛИ НАСЕЛЕННЫХ ПУНКТОВ	1625	под существующие объекты недвижимости - автобусные остановки	2250,67375	Краевое государственное бюджетное учреждение "Управление автомобильных дорог и транспорта" Пермского края	Собственность ПК (Свидетельство № АА 206447 от 25.09.2015)
1.3.400	59:03:0900022:133	Пермский край, г. Березники, , Ориентир: относительного ориентира в/д "Кунгур-Соликамск", (уч. № 3), расположенного в границах уч-ка, адрес ориентира: Пермский край, г.Березники	ЗЕМЛИ НАСЕЛЕННЫХ ПУНКТОВ	95016	Для размещения и эксплуатации объектов автомобильного транспорта и объектов дорожного хозяйства	34738,79976	Краевое государственное бюджетное учреждение "Управление автомобильных дорог и транспорта" Пермского края	Собственность ПК (Свидетельство № 59-59-01/001/2010-376 от 11.03.2010)
1.3.401	59:03:0900022:134	Пермский край, г. Березники,	ЗЕМЛИ НАСЕЛЕННЫХ ПУНКТОВ	13208	под объекты автомобильного транспорта	4828,97688	Краевое государственное бюджетное учреждение "Управление автомобильных дорог и транспорта" Пермского края	Собственность ПК (Свидетельство № 59-59-01/001/2010-375 от 11.03.2010)
1.3.402	59:03:0900022:135	Пермский край, г. Березники,	ЗЕМЛИ НАСЕЛЕННЫХ ПУНКТОВ	15088	под объекты автомобильного транспорта	5516,32368	Краевое государственное бюджетное учреждение "Управление автомобильных дорог и транспорта" Пермского края	Собственность ПК (Свидетельство № 59-59-01/001/2010-373 от 11.03.2010)
1.3.403	59:03:0900022:136	Пермский край, г. Березники,	ЗЕМЛИ НАСЕЛЕННЫХ ПУНКТОВ	47380	под объекты автомобильного транспорта	17322,6018	Краевое государственное бюджетное учреждение "Управление автомобильных дорог и транспорта" Пермского края	Собственность ПК (Свидетельство № 59-59-01/001/2010-372 от 11.03.2010)
1.3.404	59:03:0900022:137	Пермский край, г. Березники,	ЗЕМЛИ НАСЕЛЕННЫХ ПУНКТОВ	2806	под объекты автомобильного транспорта	1025,90166	Краевое государственное бюджетное учреждение "Управление автомобильных дорог и транспорта" Пермского края	Собственность ПК (Свидетельство № 59-59-01/001/2010-371 от 11.03.2010)

1.3.405	59:03:0900022:2119	Пермский край, Городской округ Город Березники, г. Березники, (размещение автомобильной дороги Кунгур-Соликамск, участок "Березники-Соликамск", км 292+560- км 313+100, (в том числе транспортная развязка на км 292+560))	ЗЕМЛИ НАСЕЛЕННЫХ ПУНКТОВ	136	Земельные участки (территории) общего пользования	49,72296	Краевое государственное бюджетное учреждение "Управление автомобильных дорог и транспорта" Пермского края	Собственность ПК (Свидетельство № 59:03:0900022:2119-59/094/2021-1 от 07.05.2021)
1.3.406	59:03:0900022:2120	Пермский край, Городской округ Город Березники, г. Березники, (размещение автомобильной дороги Кунгур-Соликамск, участок "Березники-Соликамск", км 292+560- км 313+100, (в том числе транспортная развязка на км 292+560))	ЗЕМЛИ НАСЕЛЕННЫХ ПУНКТОВ	224	Земельные участки (территории) общего пользования	81,89664	Краевое государственное бюджетное учреждение "Управление автомобильных дорог и транспорта" Пермского края	Собственность ПК (Свидетельство № 59:03:0900022:2120-59/293/2021-1 от 10.05.2021)
1.3.407	59:03:0900022:2121	Пермский край, Городской округ Город Березники, г. Березники, (размещение автомобильной дороги Кунгур-Соликамск, участок "Березники-Соликамск", км 292+560- км 313+100, (в том числе транспортная развязка на км 292+560))	ЗЕМЛИ НАСЕЛЕННЫХ ПУНКТОВ	65	Земельные участки (территории) общего пользования	23,76465	Краевое государственное бюджетное учреждение "Управление автомобильных дорог и транспорта" Пермского края	Собственность ПК (Свидетельство № 59:03:0900022:2121-59/086/2021-1 от 12.05.2021)
1.3.408	59:03:0900022:2122	Пермский край, Городской округ Город Березники, г. Березники, (размещение автомобильной дороги Кунгур-Соликамск, участок "Березники-Соликамск", км 292+560- км 313+100, (в том числе транспортная развязка на км 292+560))	ЗЕМЛИ НАСЕЛЕННЫХ ПУНКТОВ	959	Земельные участки (территории) общего пользования	350,61999	Краевое государственное бюджетное учреждение "Управление автомобильных дорог и транспорта" Пермского края	Собственность ПК (Свидетельство № 59:03:0900022:2122-59/292/2021-1 от 12.05.2021)
1.3.409	59:03:0900023:121	Пермский край, Городской округ Город Березники, Березниковское городское лесничество, квартал 99, выдел 29, выдел 31 (размещение автомобильной дороги Кунгур-Соликамск, участок "Березники-Соликамск", км 292+560- км 313+100, (в том числе транспортная развязка на км 292+560))	ЗЕМЛИ НАСЕЛЕННЫХ ПУНКТОВ	2376	Земельные участки (территории) общего пользования	10,43064	Краевое государственное бюджетное учреждение "Управление автомобильных дорог и транспорта" Пермского края	Собственность ПК (Свидетельство № 59:03:0900023:121-59/292/2021-1 от 12.05.2021)
1.3.410	59:03:0900023:9	Пермский край, Городской округ Город Березники, д. Новожилово,	ЗЕМЛИ НАСЕЛЕННЫХ ПУНКТОВ	1727	для размещения автомобильных дорог и их конструктивных элементов	7,58153	Краевое государственное бюджетное учреждение "Управление автомобильных дорог и транспорта" Пермского края	Собственность ПК (Договор купли-продажи № договор Управтодор от 20.10.2014, Свидетельство № 59-БД 549224 от 26.12.2014)
1.3.411	59:03:0900024:167	Пермский край, Городской округ Город Березники, г. Березники, (размещение автомобильной дороги Кунгур-Соликамск, участок "Березники-Соликамск", км 292+560- км 313+100, (в том числе транспортная развязка на км 292+560))	ЗЕМЛИ НАСЕЛЕННЫХ ПУНКТОВ	4007	Земельные участки (территории) общего пользования	1485,71546	Краевое государственное бюджетное учреждение "Управление автомобильных дорог и транспорта" Пермского края	Собственность ПК (Свидетельство № 59:03:0900024:167-59/086/2021-1 от 12.05.2021)
1.3.412	59:03:1000001:200	Пермский край, г. Березники,	ЗЕМЛИ НАСЕЛЕННЫХ ПУНКТОВ	50181	занимаемый автодорогой "Усьолье-Сороковая" (уч.Усьолье-Березовка)	46255,84218	Краевое государственное бюджетное учреждение "Управление автомобильных дорог и транспорта" Пермского края	Собственность ПК (Свидетельство № 59-59-01/004/2009-014 от 21.09.2009)
1.3.413	59:04:0000000:2834	Пермский край, Гремячинский городской округ, г. Гремячинск, автомобильная дорога "Кунгур-Соликамск", км 159+100 (справа)	ЗЕМЛИ НАСЕЛЕННЫХ ПУНКТОВ	2483	под существующие объекты недвижимости - автобусные остановки	343,84584	Краевое государственное бюджетное учреждение "Управление автомобильных дорог и транспорта" Пермского края	Собственность ПК (п.2 ст.3.1. Закона о введении в действие Земельного кодекса № 137-ФЗ от 25.10.2001, Свидетельство № АА 239091 от 16.10.2015)

1.3.414	59:04:0104027:4	Пермский край, Гремячинский городской округ, г. Гремячинск, ул.Ленина, д.198	ЗЕМЛИ НАСЕЛЕННЫХ ПУНКТОВ	6161	общественно-деловые цели	1758,40308	Государственное бюджетное профессиональное образовательное учреждение "Чусовской индустриальный техникум"	Собственность ПК (п.2 ст.3.1. Закона о введении в действие Земельного кодекса № 137-ФЗ от 25.10.2001, Свидетельство № 59-59-18/036/2007-516 от 06.09.2007)
1.3.415	59:04:0106004:4	Пермский край, Гремячинский городской округ, г. Гремячинск, ул.Республиканская, д.16	ЗЕМЛИ НАСЕЛЕННЫХ ПУНКТОВ	11287	Для объектов общественно-делового значения	3422,33127	Государственное бюджетное учреждение Пермского края "Кучинский психоневрологический интернат"	Собственность ПК (Свидетельство № 59-59-01/004/2008-326 от 10.11.2008)
1.3.416	59:04:0106015:113	Пермский край, Гремячинский городской округ,	ЗЕМЛИ НАСЕЛЕННЫХ ПУНКТОВ	19457	под а/д "Кунгур-Соликамск"	1172,08968	Краевое государственное бюджетное учреждение "Управление автомобильных дорог и транспорта" Пермского края	Собственность ПК (Свидетельство № 59-59-01/003/2009-271 от 23.11.2009)
1.3.417	59:04:0107015:137	Пермский край, Гремячинский городской округ,	ЗЕМЛИ НАСЕЛЕННЫХ ПУНКТОВ	1085	под а/д "Кунгур-Соликамск"	89,7729	Краевое государственное бюджетное учреждение "Управление автомобильных дорог и транспорта" Пермского края	Собственность ПК (Свидетельство № 59-59-01/003/2009-273 от 23.11.2009)
1.3.418	59:04:0107022:51	Пермский край, Гремячинский городской округ, от км. 151+040 (граница с г.Гремячинск) до км. 154+120 (граница с г.Гремячинск)	ЗЕМЛИ НАСЕЛЕННЫХ ПУНКТОВ	66331	под а/д "Кунгур-Соликамск"	9244,55147	Краевое государственное бюджетное учреждение "Управление автомобильных дорог и транспорта" Пермского края	Собственность ПК (Свидетельство № 59-59-01/003/2009-272 от 23.11.2009)
1.3.419	59:04:0108038:160	Пермский край, Гремячинский городской округ,	ЗЕМЛИ НАСЕЛЕННЫХ ПУНКТОВ	46498	под а/д "Кунгур-Соликамск"	3825,39046	Краевое государственное бюджетное учреждение "Управление автомобильных дорог и транспорта" Пермского края	Собственность ПК (Свидетельство № 59-59-01/005/2009-244 от 10.12.2009)
1.3.420	59:04:0108038:161	Пермский край, Гремячинский городской округ,	ЗЕМЛИ НАСЕЛЕННЫХ ПУНКТОВ	4619	Для размещения и эксплуатации объектов автомобильного транспорта и объектов дорожного хозяйства	380,00513	Краевое государственное бюджетное учреждение "Управление автомобильных дорог и транспорта" Пермского края	Собственность ПК (Свидетельство № 59-59-01/005/2009-243 от 14.12.2009)
1.3.421	59:04:0109016:100	Пермский край, Гремячинский городской округ, г. Гремячинск, автомобильная дорога "Кунгур-Соликамск", км 158+950 (слева)	ЗЕМЛИ НАСЕЛЕННЫХ ПУНКТОВ	129	под существующие объекты недвижимости - автобусные остановки	18,63792	Краевое государственное бюджетное учреждение "Управление автомобильных дорог и транспорта" Пермского края	Собственность ПК (Свидетельство № АА 239090 от 16.10.2015)
1.3.422	59:04:0109016:34	Пермский край, Гремячинский городской округ,	ЗЕМЛИ НАСЕЛЕННЫХ ПУНКТОВ	29066	Под автодорогу "Кунгур-Соликамск"	2896,71756	Краевое государственное бюджетное учреждение "Управление автомобильных дорог и транспорта" Пермского края	Собственность ПК (Свидетельство № 59-59-01/005/2009-242 от 11.12.2009)
1.3.423	59:04:0201012:2	Пермский край, Гремячинский городской округ,	ЗЕМЛИ НАСЕЛЕННЫХ ПУНКТОВ	38255	под автодорогой "Кунгур-Соликамск"	2962,4672	Краевое государственное бюджетное учреждение "Управление автомобильных дорог и транспорта" Пермского края	Собственность ПК (Свидетельство № 59-59-01/005/2009-241 от 11.12.2009)
1.3.424	59:04:0203021:2	Пермский край, Гремячинский городской округ,	ЗЕМЛИ НАСЕЛЕННЫХ ПУНКТОВ	79962	под автоорогой "Кунгур-Соликамск"	6192,25728	Краевое государственное бюджетное учреждение "Управление автомобильных дорог и транспорта" Пермского края	Собственность ПК (Свидетельство № 59-59-01/005/2009-240 от 11.12.2009)

1.3.425	59:04:1201001:12	Пермский край, Гремячинский городской округ, г. Гремячинск, от км. 161+910 (граница полосы отвода Свердловской ж/д) до км. 172+300 (граница п. Усьва)	ЗЕМЛИ ПРОМЫШЛЕННОСТИ, ЭНЕРГЕТИКИ, ТРАНСПОРТА, СВЯЗИ, РАДИОВЕЩАНИЯ, ТЕЛЕВИДЕНИЯ, ИНФОРМАТИКИ, ЗЕМЛИ ДЛЯ ОБЕСПЕЧЕНИЯ КОСМИЧЕСКОЙ ДЕЯТЕЛЬНОСТИ, ЗЕМЛИ ОБОРОНЫ, БЕЗОПАСНОСТИ И ЗЕМЛИ ИНОГО СПЕЦИАЛЬНОГО НАЗНАЧЕНИЯ	266806	под автодорогу "Кунгур-Соликамск"	133,403	Краевое государственное бюджетное учреждение "Управление автомобильных дорог и транспорта" Пермского края	Собственность ПК (Свидетельство № 59-59-01/003/2009-582 от 29.12.2009)
1.3.426	59:04:1807001:2	Пермский край, Гремячинский городской округ,	ЗЕМЛИ ПРОМЫШЛЕННОСТИ, ЭНЕРГЕТИКИ, ТРАНСПОРТА, СВЯЗИ, РАДИОВЕЩАНИЯ, ТЕЛЕВИДЕНИЯ, ИНФОРМАТИКИ, ЗЕМЛИ ДЛЯ ОБЕСПЕЧЕНИЯ КОСМИЧЕСКОЙ ДЕЯТЕЛЬНОСТИ, ЗЕМЛИ ОБОРОНЫ, БЕЗОПАСНОСТИ И ЗЕМЛИ ИНОГО СПЕЦИАЛЬНОГО НАЗНАЧЕНИЯ	90442	под автодорогу "Кунгур-Соликамск"	45,221	Краевое государственное бюджетное учреждение "Управление автомобильных дорог и транспорта" Пермского края	Собственность ПК (Свидетельство № 59-59-01/003/2009-720 от 16.11.2009)
1.3.427	59:04:1807001:3	Пермский край, Гремячинский городской округ,	ЗЕМЛИ ПРОМЫШЛЕННОСТИ, ЭНЕРГЕТИКИ, ТРАНСПОРТА, СВЯЗИ, РАДИОВЕЩАНИЯ, ТЕЛЕВИДЕНИЯ, ИНФОРМАТИКИ, ЗЕМЛИ ДЛЯ ОБЕСПЕЧЕНИЯ КОСМИЧЕСКОЙ ДЕЯТЕЛЬНОСТИ, ЗЕМЛИ ОБОРОНЫ, БЕЗОПАСНОСТИ И ЗЕМЛИ ИНОГО СПЕЦИАЛЬНОГО НАЗНАЧЕНИЯ	112529	под автодорогу "Кунгур-Соликамск"	56,2645	Краевое государственное бюджетное учреждение "Управление автомобильных дорог и транспорта" Пермского края	Собственность ПК (Свидетельство № 59-59-01/003/2009-583 от 29.12.2009)

1.3.428	59-04:1818001:2	Пермский край, Гремячинский городской округ,	ЗЕМЛИ ПРОМЫШЛЕННОСТИ, ЭНЕРГЕТИКИ, ТРАНСПОРТА, СВЯЗИ, РАДИОВЕЩАНИЯ, ТЕЛЕВИДЕНИЯ, ИНФОРМАТИКИ, ЗЕМЛИ ДЛЯ ОБЕСПЕЧЕНИЯ КОСМИЧЕСКОЙ ДЕЯТЕЛЬНОСТИ, ЗЕМЛИ ОБОРОНЫ, БЕЗОПАСНОСТИ И ЗЕМЛИ ИНОГО СПЕЦИАЛЬНОГО НАЗНАЧЕНИЯ	64887	под автодорогу "Кунгур-Соликамск"	8985,55176	Краевое государственное бюджетное учреждение "Управление автомобильных дорог и транспорта" Пермского края	Собственность ПК (Свидетельство № 59-59-01/003/2009-581 от 29.12.2009)
1.3.429	59:04:1820001:2	Пермский край, Гремячинский городской округ, . от км. 154+120 (граница с г.Гремячинск) до км 156+000 (граница с г.Гремячинск)	ЗЕМЛИ ПРОМЫШЛЕННОСТИ, ЭНЕРГЕТИКИ, ТРАНСПОРТА, СВЯЗИ, РАДИОВЕЩАНИЯ, ТЕЛЕВИДЕНИЯ, ИНФОРМАТИКИ, ЗЕМЛИ ДЛЯ ОБЕСПЕЧЕНИЯ КОСМИЧЕСКОЙ ДЕЯТЕЛЬНОСТИ, ЗЕМЛИ ОБОРОНЫ, БЕЗОПАСНОСТИ И ЗЕМЛИ ИНОГО СПЕЦИАЛЬНОГО НАЗНАЧЕНИЯ	46343	под автодорогу "Кунгур-Соликамск"	6458,82391	Краевое государственное бюджетное учреждение "Управление автомобильных дорог и транспорта" Пермского края	Собственность ПК (Свидетельство № 59-59-01/004/2009-721 от 16.11.2009)
1.3.430	59:04:1820140:2	Пермский край, Гремячинский городской округ,	ЗЕМЛИ ПРОМЫШЛЕННОСТИ, ЭНЕРГЕТИКИ, ТРАНСПОРТА, СВЯЗИ, РАДИОВЕЩАНИЯ, ТЕЛЕВИДЕНИЯ, ИНФОРМАТИКИ, ЗЕМЛИ ДЛЯ ОБЕСПЕЧЕНИЯ КОСМИЧЕСКОЙ ДЕЯТЕЛЬНОСТИ, ЗЕМЛИ ОБОРОНЫ, БЕЗОПАСНОСТИ И ЗЕМЛИ ИНОГО СПЕЦИАЛЬНОГО НАЗНАЧЕНИЯ	3508	под автодорогу "Кунгур-Соликамск"	1,754	Краевое государственное бюджетное учреждение "Управление автомобильных дорог и транспорта" Пермского края	Собственность ПК (Свидетельство № 59-59-01/005/2009-239 от 11.12.2009)

1.3.431	59:04:1822001:2	Пермский край, Гремячинский городской округ.	ЗЕМЛИ ПРОМЫШЛЕННОСТИ, ЭНЕРГЕТИКИ, ТРАНСПОРТА, СВЯЗИ, РАДИОВЕЩАНИЯ, ТЕЛЕВИДЕНИЯ, ИНФОРМАТИКИ, ЗЕМЛИ ДЛЯ ОБЕСПЕЧЕНИЯ КОСМИЧЕСКОЙ ДЕЯТЕЛЬНОСТИ, ЗЕМЛИ ОБОРОНЫ, БЕЗОПАСНОСТИ И ЗЕМЛИ ИНОГО СПЕЦИАЛЬНОГО НАЗНАЧЕНИЯ	102456	под автодорогу "Кунгур-Соликамск"	51,228	Краевое государственное бюджетное учреждение "Управление автомобильных дорог и транспорта" Пермского края	Собственность ПК (Свидетельство № 59-59-01/004/2009-720, 59 ББ 361245 от 16.11.2009)
1.3.432	59:05:0000000:2709	Пермский край, Губахинский муниципальный округ, автомобильная дорога "Кунгур-Соликамск км 184+520-км 211+990"	ЗЕМЛИ НАСЕЛЕННЫХ ПУНКТОВ	72880	автомобильный транспорт	23290,9904	Краевое государственное бюджетное учреждение "Управление автомобильных дорог и транспорта" Пермского края	Собственность ПК (п.2 ст.3.1. Закона о введении в действие Земельного кодекса № 137-ФЗ от 25.10.2001, Свидетельство № 59-59/004-59/020/201/2016-9592/1 от 20.05.2016)
1.3.433	59:05:0000000:2711	Пермский край, Губахинский муниципальный округ, автомобильная дорога "Кунгур-Соликамск км 184+520-км 211+990"	ЗЕМЛИ НАСЕЛЕННЫХ ПУНКТОВ	61130	автомобильный транспорт	19535,9254	Краевое государственное бюджетное учреждение "Управление автомобильных дорог и транспорта" Пермского края	Собственность ПК (п.2 ст.3.1. Закона о введении в действие Земельного кодекса № 137-ФЗ от 25.10.2001, Свидетельство № 59-59/004-59/025/211/2016-4072/1 от 29.06.2016)
1.3.434	59:05:0000000:2713	Пермский край, Губахинский муниципальный округ, автомобильная дорога "Кунгур-Соликамск км 184+520-км 211+990"	ЗЕМЛИ НАСЕЛЕННЫХ ПУНКТОВ	24988	автомобильный транспорт	7985,66504	Краевое государственное бюджетное учреждение "Управление автомобильных дорог и транспорта" Пермского края	Собственность ПК (п.2 ст.3.1. Закона о введении в действие Земельного кодекса № 137-ФЗ от 25.10.2001, Свидетельство № 59-59/004-59/025/211/2016-4076/1 от 29.06.2016)
1.3.435	59:05:0000000:3024	Пермский край, Губахинский муниципальный округ, г. Губаха,	ЗЕМЛИ НАСЕЛЕННЫХ ПУНКТОВ	3648	улично-дорожная сеть, для общего пользования (уличная сеть)	1165,82784	Краевое государственное бюджетное учреждение "Управление автомобильных дорог и транспорта" Пермского края	Собственность ПК (Выписка из ЕГРН № 59:05:0000000:3024-59/296/2020-1 от 24.12.2020, Свидетельство № 59:05:0000000:3024-59/296/2020-1 от 24.12.2020)
1.3.436	59:05:0000000:3031	Пермский край, Городской округ Город Кизел, п. Рудничный,	ЗЕМЛИ НАСЕЛЕННЫХ ПУНКТОВ	2550	Улично-дорожная сеть	456,6285	Краевое государственное бюджетное учреждение "Управление автомобильных дорог и транспорта" Пермского края	Собственность ПК (Свидетельство № 59:05:0000000:3031-59/079/2021-1 от 17.03.2021)
1.3.437	59:05:0000000:4	Пермский край, Губахинский муниципальный округ, г. Губаха,	ЗЕМЛИ НАСЕЛЕННЫХ ПУНКТОВ	540827	Под автодорогу "Кунгур-Соликамск"	172837,4927	Краевое государственное бюджетное учреждение "Управление автомобильных дорог и транспорта" Пермского края	Собственность ПК (Свидетельство № 59-59-01/001/2010-229 пр 27.02.2010)
1.3.438	59:05:0101010:30	Пермский край, Губахинский муниципальный округ, г. Губаха, ул.Никонова, д.16	ЗЕМЛИ НАСЕЛЕННЫХ ПУНКТОВ	27868	Для иных видов использования, характерных для населенных пунктов	14069,99584	Государственное бюджетное учреждение Пермского края "Губахинский психоневрологический интернат"	Собственность ПК (Свидетельство № 59-59-01/122/2006-164 от 14.12.2006)
1.3.439	59:05:0101017:19	Пермский край, г. Губаха, пр-кт Ленина, д.52а	ЗЕМЛИ НАСЕЛЕННЫХ ПУНКТОВ	7322	под учебный корпус	3499,62312	Государственное бюджетное профессиональное образовательное учреждение "Уральский медицинский колледж"	Собственность ПК (Свидетельство № 59-59-01/101/2006-130 от 31.07.2006)

1.3.440	59:05:0101017:455	Пермский край, г. Губаха, пр-кт.Октябрьский	ЗЕМЛИ НАСЕЛЕННЫХ ПУНКТОВ	30878	Среднее и высшее профессиональное образование	12990,49062	Государственное бюджетное профессиональное образовательное учреждение "Уральский химико-технологический колледж"	Собственность ПК (Свидетельство № 134 от 17.02.1999, Свидетельство № 59-59-01/201/2014-183 от 16.01.2014)
1.3.441	59:05:0101017:83	Пермский край, г. Губаха, пр-кт Ленина, д.52	ЗЕМЛИ НАСЕЛЕННЫХ ПУНКТОВ	3921	под общежитие, для общего пользования (уличная сеть)	2914,44009	Государственное бюджетное учреждение "Управление общежитиями среднего профессионального образования Пермского края"	Собственность ПК (Свидетельство № 59-59-01/101/2006-131 от 31.07.2006)
1.3.442	59:05:0101017:84	Пермский край, г. Губаха, пр-кт Ленина	ЗЕМЛИ НАСЕЛЕННЫХ ПУНКТОВ	83	под капитальный гараж	27,6556	Государственное бюджетное образовательное учреждение "Уральский медицинский колледж"	Собственность ПК (п.2 ст.3.1. Закона о введении в действие Земельного кодекса № 137-ФЗ от 25.10.2001, Свидетельство № 59-59-01/101/2006-132 от 31.07.2006)
1.3.443	59:05:0101024:1	Российская Федерация, Пермский край, Губахинский муниципальный округ, г. Губаха, ул.П.Морозова, з/у 5	ЗЕМЛИ НАСЕЛЕННЫХ ПУНКТОВ	673	под здание ветстанции	688,96356	Государственное бюджетное учреждение ветеринарии края "Добрянская станция по борьбе с болезнями животных"	Собственность ПК (Свидетельство № 59:05:0101024:1-59/092/2020-1 от 29.06.2020)
1.3.444	59:05:0101024:9	Пермский край, г. Губаха, ул.Орджоникидзе, д.14а	ЗЕМЛИ НАСЕЛЕННЫХ ПУНКТОВ	2159	под лечебно-профилактическое здание стоматологической поликлиники	1736,4837	Государственное бюджетное учреждение здравоохранения Пермского края "Стоматологическая поликлиника Кизеловского угольного бассейна"	Собственность ПК (Распоряжение Правительства ПК № 129-рп от 03.06.2014, Свидетельство № 59-59/004-59/020/201/2016-6046/2 от 11.04.2016)
1.3.445	59:05:0101029:74	Пермский край, г.Губаха, ул.Жданова, квартал № 29, Губахинский район	ЗЕМЛИ НАСЕЛЕННЫХ ПУНКТОВ	288	под построенным капитальным производственным помещением	98,89632	Государственное краевое учреждение "Центр безопасности дорожного движения Пермского края"	Собственность ПК (п.2 ст.3.1. Закона о введении в действие Земельного кодекса № 137-ФЗ от 25.10.2001, Свидетельство № 59-59-01/009/2013-654 от 07.05.2013)
1.3.446	59:05:0101045:11	Пермский край, Губахинский муниципальный округ, г. Губаха, ул.Суворова, д.44а	ЗЕМЛИ НАСЕЛЕННЫХ ПУНКТОВ	15306,5	под тубдиспансер	9679,98367	Государственное бюджетное учреждение здравоохранения Пермского края "Клинический фтизиопульмонологический медицинский центр"	Собственность ПК (Свидетельство № 59-59-04/061/2007-012 от 19.12.2007)
1.3.447	59:05:0101045:63	Пермский край, г. Губаха, ул.Суворова, д.3	ЗЕМЛИ НАСЕЛЕННЫХ ПУНКТОВ	4468	под больницу	3048,65044	Государственное бюджетное учреждение здравоохранения Пермского края "Красная клиническая психиатрическая больница"	Собственность ПК (Свидетельство № 59-59-01/004/2009-083 от 28.09.2009)
1.3.448	59:05:0101045:64	Пермский край, Губахинский муниципальный округ, г. Губаха, ул.Суворова, д.3	ЗЕМЛИ НАСЕЛЕННЫХ ПУНКТОВ	3060	под больницу	2155,9536	Государственное бюджетное учреждение здравоохранения Пермского края "Краевая клиническая психиатрическая больница"	Собственность ПК (Свидетельство № 59-59-01/004/2009-084 от 28.09.2009)
1.3.449	59:05:0301014:1	Пермский край, Губахинский муниципальный округ, п. Нагорнский,	ЗЕМЛИ НАСЕЛЕННЫХ ПУНКТОВ	109560	под а/д "Кунгур-Соликамск"	3935,3952	Краевое государственное бюджетное учреждение "Управление автомобильных дорог и транспорта" Пермского края	Собственность ПК (Свидетельство № 59-59-01/112/2006-002 от 28.08.2006)
1.3.450	59:06:0000000:4878	Пермский край, Городской округ Город Кизел, г. Кизел,	ЗЕМЛИ НАСЕЛЕННЫХ ПУНКТОВ	2490	для размещения газопровода	127,737	Государственное бюджетное учреждение Пермского края "Губахинский психоневрологический интернат"	Собственность ПК (п.2 ст.3.1. Закона о введении в действие Земельного кодекса № 137-ФЗ от 25.10.2001, Свидетельство № 59-59-01/029/2013-224 от 22.11.2013, Свидетельство № 59-БД 098900 от 22.11.2013)

1.3.451	59:06:0103003:1	Пермский край, Городской округ Город Кизел, г. Кизел,	ЗЕМЛИ НАСЕЛЕННЫХ ПУНКТОВ	4232	под автодорогой "Кунгур-Соликамск" 211+992-218+910, 226+520-231+710	757,82424	Красное государственное бюджетное учреждение "Управление автомобильных дорог и транспорта" Пермского края	Собственность ПК (Свидетельство № 59-59-01/005/2009-332 от 24.12.2009)
1.3.452	59:06:0103017:2	Пермский край, Городской округ Город Кизел, г. Кизел, ул. Углегеологов, д.20	ЗЕМЛИ НАСЕЛЕННЫХ ПУНКТОВ	304	для размещения здания филиала	214,64528	Государственное бюджетное учреждение ветеринарии края "Соликамская станция по борьбе с болезнями животных"	Собственность ПК (п.2 ст.3.1. Закона о введении в действие Земельного кодекса № 137-ФЗ от 25.10.2001, Свидетельство № 59-59-01/001/2010-043 от 04.02.2010)
1.3.453	59:06:0103033:5	Пермский край, Городской округ Город Кизел, г. Кизел, ул. Советская, д.20	ЗЕМЛИ НАСЕЛЕННЫХ ПУНКТОВ	2100	Для размещения стоматологической поликлиники	1193,32328	Государственное бюджетное учреждение здравоохранения Пермского края "Стоматологическая поликлиника Кизеловского угольного бассейна"	Собственность ПК (Распоряжение Правительства ПК № 125-рп от 02.06.2014, Акт приема-передачи № - от 01.07.2014, Свидетельство № 59-59/004-59/999/001/2016-14584/1 от 20.12.2016)
1.3.454	59:06:0103118:3	Пермский край, Городской округ Город Кизел, г. Кизел, ул. Учебная, д.19	ЗЕМЛИ НАСЕЛЕННЫХ ПУНКТОВ	373	для общественно-деловых целей	71,00055	Государственное бюджетное профессиональное образовательное учреждение "Кизеловский политехнический техникум"	Собственность ПК (Свидетельство № АВ 464158 от 01.09.1999, Свидетельство № 59-59-01/031/2012-455 от 27.12.2012)
1.3.455	59:06:0103123:1	Пермский край, г. Кизел, ул. Крупской, д.19	ЗЕМЛИ НАСЕЛЕННЫХ ПУНКТОВ	48564	Для общественно-деловых целей. Для объектов общественно-делового значения	10015,35372	Государственное бюджетное профессиональное образовательное учреждение "Кизеловский политехнический техникум"	Собственность ПК (Свидетельство № АВ 464158 от 01.09.1999, Свидетельство № 59-59-01/005/2012-743 от 17.05.2012, Выписка из ЕГРН № 0103123:1 от 09.04.2019)
1.3.456	59:06:0103123:6	Пермский край, г. Кизел, ул. Советская, д.58	ЗЕМЛИ НАСЕЛЕННЫХ ПУНКТОВ	3579	для общественно-деловых целей	532,34046	Государственное бюджетное профессиональное образовательное учреждение "Кизеловский политехнический техникум"	Собственность ПК (Свидетельство № 59-59-01/005/2012-744 от 17.05.2012)
1.3.457	59:06:0105007:10	Пермский край, Городской округ Город Кизел, г. Кизел, ул. Кутузова, д.17	ЗЕМЛИ НАСЕЛЕННЫХ ПУНКТОВ	2290	Для размещения объектов (территорий) рекреационного назначения	792,5232	Государственное бюджетное учреждение Пермского края "Губахинский психоневрологический интернат"	Собственность ПК (Свидетельство № 59-59-01/124/2006-039 от 18.12.2006)
1.3.458	59:06:0108011:1	Пермский край, Городской округ Город Кизел, г. Кизел,	ЗЕМЛИ НАСЕЛЕННЫХ ПУНКТОВ	45625	под автодорогой "Кунгур-Соликамск" 211+992-218+910,226+520-231+710	8170,06875	Красное государственное бюджетное учреждение "Управление автомобильных дорог и транспорта" Пермского края	Собственность ПК (Свидетельство № 59-59-01/005/2009-331 от 24.12.2009)
1.3.459	59:06:0301041:2	Пермский край, Городской округ Город Кизел, г. Кизел,	ЗЕМЛИ НАСЕЛЕННЫХ ПУНКТОВ	54578	под автодорогой "Кунгур-Соликамск" 211+992-218+910,226+520-231+710	133,7161	Красное государственное бюджетное учреждение "Управление автомобильных дорог и транспорта" Пермского края	Собственность ПК (Свидетельство № 59-59-01/005/2009-330 от 24.12.2009)
1.3.460	59:06:0701111:2	Пермский край, Городской округ Город Кизел, п. Центральный Коспашский, ул. Комарова, з/у 24	ЗЕМЛИ НАСЕЛЕННЫХ ПУНКТОВ	25095	Для размещения Кизеловского психоневрологического интерната - филиала краевого государственного автономного стационарного учреждения социального обслуживания населения "Губахинский психоневрологический интернат"	4292,20321	Государственное бюджетное учреждение Пермского края "Губахинский психоневрологический интернат"	Собственность ПК (Свидетельство № 59-59-01/113/2006-251 от 21.09.2006)

1.3.461	59:06:0801165:1	Пермский край, Городской округ Город Кизел, г. Кизел.	ЗЕМЛИ НАСЕЛЕННЫХ ПУНКТОВ	46782	под автодорогой "Кунгур-Соликамск" 211+992-218+910	2937,9096	Краевое государственное бюджетное учреждение "Управление автомобильных дорог и транспорта" Пермского края	Собственность ПК (Свидетельство № 59-59-01/005/2009-333 от 24.12.2009)
1.3.462	59:06:1108001:1	Пермский край, Городской округ Город Кизел, г. Кизел.	ЗЕМЛИ ПРОМЫШЛЕННОСТИ, ЭНЕРГЕТИКИ, ТРАНСПОРТА, СВЯЗИ, РАДИОВЕЩАНИЯ, ТЕЛЕВИДЕНИЯ, ИНФОРМАТИКИ, ЗЕМЛИ ДЛЯ ОБЕСПЕЧЕНИЯ КОСМИЧЕСКОЙ ДЕЯТЕЛЬНОСТИ, ЗЕМЛИ ОБОРОНЫ, БЕЗОПАСНОСТИ И ЗЕМЛИ ИНОГО СПЕЦИАЛЬНОГО НАЗНАЧЕНИЯ	84382	под полосу отвода автодороги "Кунгур-Соликамск" 211+992-218+910, 226+520-231+710	52,31684	Краевое государственное бюджетное учреждение "Управление автомобильных дорог и транспорта" Пермского края	Собственность ПК (Свидетельство № 59-59-01/123/2006-219 от 22.01.2007)
1.3.463	59:06:1108002:1	Пермский край, Городской округ Город Кизел, г. Кизел.	ЗЕМЛИ ПРОМЫШЛЕННОСТИ, ЭНЕРГЕТИКИ, ТРАНСПОРТА, СВЯЗИ, РАДИОВЕЩАНИЯ, ТЕЛЕВИДЕНИЯ, ИНФОРМАТИКИ, ЗЕМЛИ ДЛЯ ОБЕСПЕЧЕНИЯ КОСМИЧЕСКОЙ ДЕЯТЕЛЬНОСТИ, ЗЕМЛИ ОБОРОНЫ, БЕЗОПАСНОСТИ И ЗЕМЛИ ИНОГО СПЕЦИАЛЬНОГО НАЗНАЧЕНИЯ	34466	под полосу отвода автодороги "Кунгур-Соликамск" 211+992-218+910, 226+520-231+710	84,4417	Краевое государственное бюджетное учреждение "Управление автомобильных дорог и транспорта" Пермского края	Собственность ПК (Свидетельство № 59-59-01/123/2006-221 от 22.01.2007)
1.3.464	59:06:1108003:1	Пермский край, Городской округ Город Кизел, г. Кизел.	ЗЕМЛИ ПРОМЫШЛЕННОСТИ, ЭНЕРГЕТИКИ, ТРАНСПОРТА, СВЯЗИ, РАДИОВЕЩАНИЯ, ТЕЛЕВИДЕНИЯ, ИНФОРМАТИКИ, ЗЕМЛИ ДЛЯ ОБЕСПЕЧЕНИЯ КОСМИЧЕСКОЙ ДЕЯТЕЛЬНОСТИ, ЗЕМЛИ ОБОРОНЫ, БЕЗОПАСНОСТИ И ЗЕМЛИ ИНОГО СПЕЦИАЛЬНОГО НАЗНАЧЕНИЯ	7600	под полосу отвода автодороги "Кунгур-Соликамск" 211+992-218+910, 226+520-231+710	4,712	Краевое государственное бюджетное учреждение "Управление автомобильных дорог и транспорта" Пермского края	Собственность ПК (Свидетельство № 59-59-01/123/2006-220 от 22.01.2007)

1.3.465	59:07:0000000:13	Пермский край, Краснокамский городской округ, д. Нагорная, Автодорога "Пермь-Ильинский"	ЗЕМЛИ ПРОМЫШЛЕННОСТИ, ЭНЕРГЕТИКИ, ТРАНСПОРТА, СВЯЗИ, РАДИОВЕЩАНИЯ, ТЕЛЕВИДЕНИЯ, ИНФОРМАТИКИ, ЗЕМЛИ ДЛЯ ОБЕСПЕЧЕНИЯ КОСМИЧЕСКОЙ ДЕЯТЕЛЬНОСТИ, ЗЕМЛИ ОБОРОНЫ, БЕЗОПАСНОСТИ И ЗЕМЛИ ИНОГО СПЕЦИАЛЬНОГО НАЗНАЧЕНИЯ	517427,96	под объекты транспорта автомобильного	320,80534	Красное государственное бюджетное учреждение "Управление автомобильных дорог и транспорта" Пермского края	Собственность ПК (Свидетельство № 59-59-01/123/2006-221 от 22.01.2007)
1.3.466	59:07:0010516:11	Пермский край, г. Краснокамск, ул. Шоссейная, д. 1	ЗЕМЛИ НАСЕЛЕННЫХ ПУНКТОВ	3646	земельные участки поликлиник	2739,365	Государственное бюджетное учреждение здравоохранения Пермского края "Краснокамская городская больница"	Собственность ПК (Свидетельство № 59-59/001-59/001/201/2015-9515/2 от 03.09.2015)
1.3.467	59:07:0010601:2	Пермский край, г. Краснокамск, ул. Чапаева, д. 33	ЗЕМЛИ НАСЕЛЕННЫХ ПУНКТОВ	6971	з/у учреждений профессионального образования	3903,57078	Государственное бюджетное профессиональное образовательное учреждение "Краснокамский политехнический техникум"	Собственность ПК (п.2 ст.3.1. Закона о введении в действие Земельного кодекса № 137-ФЗ от 25.10.2001, Свидетельство № 59-59-01/005/2012-745 от 17.05.2012)
1.3.468	59:07:0010601:745	Пермский край, Краснокамский городской округ, г. Краснокамск, ул. Чапаева	ЗЕМЛИ НАСЕЛЕННЫХ ПУНКТОВ	1146	общественное питание	1286,05878	Государственное бюджетное профессиональное образовательное учреждение "Краснокамский политехнический техникум"	Собственность ПК (Постановление № 1469 от 22.12.2017, Свидетельство № 59:07:0010601:745-59/090/2018-1 от 20.06.2018)
1.3.469	59:07:0010606:18	Пермский край, Краснокамский городской округ, г. Краснокамск, пр-кт. Мира, д. 7а	ЗЕМЛИ НАСЕЛЕННЫХ ПУНКТОВ	3791,4	под объект здравоохранения	3187,2025	Государственное бюджетное учреждение здравоохранения Пермского края "Клинический фтизиопульмонологический медико-научный центр"	Собственность ПК (Свидетельство № 59-59-01/004/2008-374 от 12.11.2008)
1.3.470	59:07:0010609:47	Пермский край, Краснокамский городской округ, г. Краснокамск, пер. Банковский, д. 3	ЗЕМЛИ НАСЕЛЕННЫХ ПУНКТОВ	4092,41	Здравоохранение	3074,46	Государственное бюджетное учреждение здравоохранения Пермского края "Краснокамская городская больница"	Собственность ПК (Свидетельство № 59-59/001-59/001/201/2015-9513/2 от 03.09.2015)
1.3.471	59:07:0010611:6	Пермский край, г. Краснокамск, ул. Чапаева, д. 39	ЗЕМЛИ НАСЕЛЕННЫХ ПУНКТОВ	3269	для поликлиники	2456,112	Государственное бюджетное учреждение здравоохранения Пермского края "Краснокамская городская больница"	Собственность ПК (Свидетельство № 59-59/001-59/001/201/2015-9517/2 от 03.09.2015)
1.3.472	59:07:0010612:2	Пермский край, г. Краснокамск, ул. Пушкина, д. 15	ЗЕМЛИ НАСЕЛЕННЫХ ПУНКТОВ	9926,2	под училище	5634,50817	Государственное бюджетное профессиональное образовательное учреждение "Краснокамский политехнический техникум"	Собственность ПК (п.2 ст.3.1. Закона о введении в действие Земельного кодекса № 137-ФЗ от 25.10.2001, Свидетельство № 59-59-08/019/2007-133 от 19.06.2007)
1.3.473	59:07:0010701:120	Пермский край, Краснокамский городской округ, г. Краснокамск, ул. Пушкина, д. 2	ЗЕМЛИ НАСЕЛЕННЫХ ПУНКТОВ	6457	Здравоохранение	2925	Государственное бюджетное учреждение здравоохранения Пермского края "Пермский краевой клинический наркологический диспансер"	Собственность ПК (Распоряжение Правительства ПК № 183-рп от 15.09.2011, Акт приема-передачи № 6/н от 11.05.2012, Свидетельство № 59-59-01/212/2014-338 от 14.08.2014)

1.3.474	59:07:0010701:21	Пермский край, Краснокамский городской округ, г. Краснокамск, ул.Пушкина, д.1а	ЗЕМЛИ НАСЕЛЕННЫХ ПУНКТОВ	4777	З/У ветеринарных лечебниц	4667,84555	Государственное бюджетное учреждение ветеринарии Пермского края "Пермская станция по борьбе с болезнями животных"	Собственность ПК (Приказ № СЭД/31-02-1781 от 09.11.2010, Свидетельство № 59-59-01/009/2010-151 от 15.12.2010)
1.3.475	59:07:0010701:38	Пермский край, Краснокамский городской округ, г. Краснокамск, ул.Пушкина, д.2	ЗЕМЛИ НАСЕЛЕННЫХ ПУНКТОВ	136	для эксплуатации капит. гаража	107,47536	Государственное бюджетное учреждение здравоохранения Пермского края "Краснокамская городская больница"	Собственность ПК (п.2 ст.3.1. Закона о введении в действие Земельного кодекса № 137-ФЗ от 25.10.2001, Свидетельство № 59-59-01/001/2009-902 от 21.09.2009)
1.3.476	59:07:0010701:50	Пермский край, Краснокамский городской округ, г. Краснокамск, ул.Пушкина, д.2	ЗЕМЛИ НАСЕЛЕННЫХ ПУНКТОВ	41239	Здравоохранение	28208,30078	Государственное бюджетное учреждение здравоохранения Пермского края "Краснокамская городская больница"	Собственность ПК (Свидетельство № 59-59-01/212/2014-338 от 14.08.2014)
1.3.477	59:07:0010903:1	Пермский край, г. Краснокамск, ул.Пушкина, д.25	ЗЕМЛИ НАСЕЛЕННЫХ ПУНКТОВ	2069	Под административное здание	2346,63911	Специализированное государственное бюджетное учреждение Пермского края "Пермский лесопожарный центр"	Собственность ПК (п.2 ст.3.1. Закона о введении в действие Земельного кодекса № 137-ФЗ от 25.10.2001, Акт приема-передачи № бн от 27.12.2006, Распоряжение ТУ Росимущества по ПК № 1200-р от 27.12.2006, Свидетельство № 59-59-01/004/2008-428 от 18.11.2008)
1.3.478	59:07:0010904:16	Пермский край, Краснокамский городской округ, г. Краснокамск, ул.Коммунистическая, 23,23а,25	ЗЕМЛИ НАСЕЛЕННЫХ ПУНКТОВ	10061,94	под здание профилактория	3686,83424	Государственное бюджетное учреждение здравоохранения Пермского края "Клинический фтизиопульмонологический мелиориальный центр"	Собственность ПК (Свидетельство № 59-59-01/004/2008-371 от 12.03.2009)
1.3.479	59:07:0011001:34	Пермский край, г. Краснокамск, ул.Молодежная, д.2	ЗЕМЛИ НАСЕЛЕННЫХ ПУНКТОВ	2258,68	Здравоохранение	1907,09387	Государственное бюджетное учреждение здравоохранения Пермского края "Краевой клинический кожно-венерологический диспансер"	Собственность ПК (Свидетельство № 59-59-08/036/2007-288 от 24.12.2007)
1.3.480	59:07:0011007:38	Пермский край, г. Краснокамск, ул.Энтузиастов, д.3	ЗЕМЛИ НАСЕЛЕННЫХ ПУНКТОВ	3550,75	под общежитие	3645,71677	Государственное бюджетное учреждение "Управление общежитиями среднего профессионального образования Пермского края"	Собственность ПК (Свидетельство № 59-59-08/019/2007-134 от 19.06.2007)
1.3.481	59:07:0011315:69	Пермский край, Краснокамский городской округ, г. Краснокамск, ул.Моховая, д.11	ЗЕМЛИ НАСЕЛЕННЫХ ПУНКТОВ	4382	Здравоохранение	3292,347	Государственное бюджетное учреждение здравоохранения Пермского края "Краснокамская городская больница"	Собственность ПК (Свидетельство № 59-59/001-59/001/201/2015-9514/2 от 03.09.2015)
1.3.482	59:07:0020121:5	Пермский край, Краснокамский городской округ, п. Оверята, ул.Заводская, д.10	ЗЕМЛИ НАСЕЛЕННЫХ ПУНКТОВ	571,49	Здравоохранение	456,75767	Государственное бюджетное учреждение здравоохранения Пермского края "Краснокамская городская больница"	Собственность ПК (Свидетельство № 59-59/001-59/001/201/2015-9521/2 от 03.09.2015)
1.3.483	59:07:0030102:69	Российская Федерация, Пермский край, Краснокамский городской округ, п. Майский, ул.Северная, з/у 1, здание врачебной амбулатории	ЗЕМЛИ НАСЕЛЕННЫХ ПУНКТОВ	1531,06	для эксплуатации здания амбулатории	964,15441	Государственное бюджетное учреждение здравоохранения Пермского края "Краснокамская городская больница"	Собственность ПК (Свидетельство № 59-59/001-59/001/201/2015-9524/2 от 03.09.2015)
1.3.484	59:07:0180205:13	, Местоположение установлено относительно ориентира, расположенного за пределами участка. Почтовый адрес ориентира: Пермский край, Краснокамский р-н, с Мысы, ул Гагарина, д.13	ЗЕМЛИ НАСЕЛЕННЫХ ПУНКТОВ	1239,1	врачебная амбулатория	776,96915	Государственное бюджетное учреждение здравоохранения Пермского края "Краснокамская городская больница"	Собственность ПК (Свидетельство № 59-59/001-59/0201/201/2015-9536/1 от 03.09.2015)

1.3.485	59:07:0210101:424	Пермский край, Краснокамский городской округ, п. Ласьяв, Центральная, д.18а	ЗЕМЛИ НАСЕЛЕННЫХ ПУНКТОВ	749	земельные участки амбулаторий	178,60247	Государственное бюджетное учреждение здравоохранения Пермского края "Краснокамская городская больница"	Собственность ПК (Свидетельство № 59-59/001-59/001/201/2015-9538/2 от 03.09.2015)
1.3.486	59:07:0470105:12	Пермский край, Краснокамский городской округ, с. Усть-Сыны, ул.Речная, д.23	ЗЕМЛИ НАСЕЛЕННЫХ ПУНКТОВ	332,77	для целей здравоохранения и социального обеспечения	86,14468	Государственное бюджетное учреждение здравоохранения Пермского края "Краснокамская городская больница"	Собственность ПК (Свидетельство № 59-59/001-59/001/201/2015-9539/1 от 03.09.2015)
1.3.487	59:07:0540108:20	Пермский край, Краснокамский городской округ, д. Конец-Бор, ул.Тепличная, д.13, кв.2	ЗЕМЛИ НАСЕЛЕННЫХ ПУНКТОВ	275	для размещения объектов здравоохранения	76,19656	Государственное бюджетное учреждение здравоохранения Пермского края "Краснокамская городская больница"	Собственность ПК (п.2 ст.3.1. Закона о введении в действие Земельного кодекса № 137-ФЗ от 25.10.2001, Свидетельство № 59-59/001-59/001/201/2015-9519/2 от 03.09.2015)
1.3.488	59:07:1570101:139	Пермский край, Краснокамский городской округ, , Гайвинское лесничество, региональная а/д "Пермь-Ильинский" - Хохловка, м 0+000-км 4+500	ЗЕМЛИ ПРОМЫШЛЕННОСТИ, ЭНЕРГЕТИКИ, ТРАНСПОРТА, СВЯЗИ, РАДИОВЕЩАНИЯ, ТЕЛЕВИДЕНИЯ, ИНФОРМАТИКИ, ЗЕМЛИ ДЛЯ ОБЕСПЕЧЕНИЯ КОСМИЧЕСКОЙ ДЕЯТЕЛЬНОСТИ, ЗЕМЛИ ОБОРОНЫ, БЕЗОПАСНОСТИ И ЗЕМЛИ ИНОГО СПЕЦИАЛЬНОГО НАЗНАЧЕНИЯ	105600	Под полосу отвода автодороги "Подъезд к н.п.Хохловка"	72,864	Краевое государственное бюджетное учреждение "Управление автомобильных дорог и транспорта" Пермского края	Собственность ПК (Приказ № СЭД-31-02-2-2-246 от 01.03.2018, Акт № из Краснокамского МР от 26.04.2018, Свидетельство № 59:07:1570101:139-59/102/2018-2 от 29.05.2018)
1.3.489	59:07:1570101:140	Пермский край, Краснокамский городской округ,	ЗЕМЛИ ПРОМЫШЛЕННОСТИ, ЭНЕРГЕТИКИ, ТРАНСПОРТА, СВЯЗИ, РАДИОВЕЩАНИЯ, ТЕЛЕВИДЕНИЯ, ИНФОРМАТИКИ, ЗЕМЛИ ДЛЯ ОБЕСПЕЧЕНИЯ КОСМИЧЕСКОЙ ДЕЯТЕЛЬНОСТИ, ЗЕМЛИ ОБОРОНЫ, БЕЗОПАСНОСТИ И ЗЕМЛИ ИНОГО СПЕЦИАЛЬНОГО НАЗНАЧЕНИЯ	8240	под объекты транспорта автомобильного	11455,3304	Краевое государственное бюджетное учреждение "Управление автомобильных дорог и транспорта" Пермского края	Собственность ПК (Свидетельство № 59-БГ 811702 от 23.04.2013)

1.3.490	59:07:1570101:253	Пермский край, Краснокамский городской округ,	ЗЕМЛИ ПРОМЫШЛЕННОСТИ, ЭНЕРГЕТИКИ, ТРАНСПОРТА, СВЯЗИ, РАДИОВЕЩАНИЯ, ТЕЛЕВИДЕНИЯ, ИНФОРМАТИКИ, ЗЕМЛИ ДЛЯ ОБЕСПЕЧЕНИЯ КОСМИЧЕСКОЙ ДЕЯТЕЛЬНОСТИ, ЗЕМЛИ ОБОРОНЫ, БЕЗОПАСНОСТИ И ЗЕМЛИ ИНОГО СПЕЦИАЛЬНОГО НАЗНАЧЕНИЯ	16173	Автомобильный транспорт	11,15937	Краевое государственное бюджетное учреждение "Управление автомобильных дорог и транспорта" Пермского края	Собственность ПК (п.3 ст.3.1 Федерального закона № 137-ФЗ от 25.10.2001, Свидетельство № 59:07:1570101:253-59/296/2020-1 от 07.07.2020)
1.3.491	59:08:0101002:11	Пермский край, г. Кунгур, ул.Детская, д.38	ЗЕМЛИ НАСЕЛЕННЫХ ПУНКТОВ	180	для размещения прачечной	171,2322	Государственное бюджетное учреждение здравоохранения Пермского края "Клинический фтизиопульмонологический медицинский центр"	Собственность ПК (Свидетельство № 59-59-09/102/2007-183 от 19.10.2007)
1.3.492	59:08:0101002:2	Российская Федерация, Пермский край, Кунгурский муниципальный округ, г.Кунгур, ул.Детская, з/у 42	ЗЕМЛИ НАСЕЛЕННЫХ ПУНКТОВ	2812	для размещения кожно-венерологич.диспансера	2253,36466	Государственное бюджетное учреждение здравоохранения Пермского края "Краевой клинический кожно-венерологический диспансер"	Собственность ПК (Свидетельство № 59-59-09/114/2007-148 от 04.12.2007, Приказ № 2179 от 26.12.2007, Свидетельство № 59-59-09/003/2008-255 от 08.02.2008)
1.3.493	59:08:0101007:3	Пермский край, г.Кунгур, ул.Матросская, д.15	ЗЕМЛИ НАСЕЛЕННЫХ ПУНКТОВ	5481	для размещения учебно-производственных зданий	2819,11632	Государственное бюджетное профессиональное образовательное учреждение "Кунгурский центр образования №1"	Собственность ПК (п.2 ст.3.1. Закона о введении в действие Земельного кодекса № 137-ФЗ от 25.10.2001, Свидетельство № 59-59-09/037/2010-194 от 15.06.2010)
1.3.494	59:08:0101007:34	Пермский край, г.Кунгур, ул.Карла Маркса, д.10	ЗЕМЛИ НАСЕЛЕННЫХ ПУНКТОВ	2072	для профессионального обучения	1259,44448	Государственное бюджетное профессиональное образовательное учреждение "Кунгурский центр образования №1"	Собственность ПК (п.2 ст.3.1. Закона о введении в действие Земельного кодекса № 137-ФЗ от 25.10.2001, Свидетельство № 59-59-01/001/2010-239 от 03.03.2010)
1.3.495	59:08:0101009:14	Пермский край, г.Кунгур, ул.Ленина, д.46а	ЗЕМЛИ НАСЕЛЕННЫХ ПУНКТОВ	3071	Общежития; Площадки для занятий спортом	3333,96973	Государственное бюджетное учреждение "Управление общежитиями среднего профессионального образования Пермского края"	Собственность ПК (Свидетельство № 59-59-01/001/2008-883 от 22.09.2008)
1.3.496	59:08:0101009:90	Пермский край, Кунгурский муниципальный округ, г.Кунгур, ул.Ленина, д.46	ЗЕМЛИ НАСЕЛЕННЫХ ПУНКТОВ	1312	Под станцию скорой медицинской помощи	1128,91668	Государственное бюджетное учреждение здравоохранения Пермского края "Кунгурская городская станция скорой медицинской помощи"	Собственность ПК (Распоряжение Правительства ПК № 136-рп от 06.06.2014, Акт № х расп.ППК №130-рп ГП № 11 от 29.01.2015, Свидетельство № 59-59/009-59/001/2012/015-471/2 от 03.02.2015)
1.3.497	59:08:0201001:8	Пермский край, г.Кунгур, ул.Просвещения, д.2	ЗЕМЛИ НАСЕЛЕННЫХ ПУНКТОВ	11054	под объект ГОУ"Кунгурский колледж промышленных технологий, управления и дизайна"	5792,53454	Государственное бюджетное профессиональное образовательное учреждение "Кунгурский центр образования №1"	Собственность ПК (п.2 ст.3.1. Закона о введении в действие Земельного кодекса № 137-ФЗ от 25.10.2001, Свидетельство № 59-59-09/037/2010-190 от 15.06.2010)
1.3.498	59:08:0201001:9	Пермский край, г.Кунгур, ул.Просвещения, д.2	ЗЕМЛИ НАСЕЛЕННЫХ ПУНКТОВ	2050	под зданием общежития	2187,0835	Государственное бюджетное учреждение "Управление общежитиями среднего профессионального образования Пермского края"	Собственность ПК (Свидетельство № 59-59-09/037/2010-192 от 15.06.2010)

1.3.499	59-08:0201002:100	Пермский край, Кунгурский муниципальный округ, г.Кунгур, ул.Просвещения, д.4а	ЗЕМЛИ НАСЕЛЕННЫХ ПУНКТОВ	4219	для размещения здания отделения восстановительного лечения	3199,20789	Государственное бюджетное учреждение здравоохранения Пермского края "Кунгурская больница"	Собственность ПК (Распоряжение Правительства ПК № 136-рп от 06.06.2014, Акт № к расп.ППК №130-рп ГП № 11 от 29.01.2015, Свидетельство № 59-59/009-59/001/201/2015-472/2 от 03.02.2015)
1.3.500	59-08:0201002:102	Пермский край, Кунгурский муниципальный округ, г.Кунгур, ул.Просвещения, д.6	ЗЕМЛИ НАСЕЛЕННЫХ ПУНКТОВ	15206	для размещения поликлиники	10820,84005	Государственное бюджетное учреждение здравоохранения Пермского края "Кунгурская больница"	Собственность ПК (Распоряжение Правительства ПК № 136-рп от 06.06.2014, Акт № к расп.ППК №130-рп ГП № 11 от 29.01.2015, Свидетельство № 59-59/009-59/001/201/2015-474/2 от 04.02.2015)
1.3.501	59-08:0201003:2	Пермский край, г.Кунгур, ул.Ленина, д.79	ЗЕМЛИ НАСЕЛЕННЫХ ПУНКТОВ	7732	для размещения училища	4219,41188	Государственное бюджетное профессиональное образовательное учреждение "Кунгурский центр образования №1"	Собственность ПК (п.2 ст.3.1. Закона о введении в действие Земельного кодекса № 137-ФЗ от 25.10.2001, Свидетельство № 59-59-01/122/2006-167 от 30.11.2006)
1.3.502	59-08:0401005:2	Пермский край, г.Кунгур, ул.Гоголя, д.2г	ЗЕМЛИ НАСЕЛЕННЫХ ПУНКТОВ	1885	для поликлиники	1660,31348	Государственное бюджетное учреждение здравоохранения Пермского края "Кунгурская стоматологическая поликлиника"	Собственность ПК (Свидетельство № 59-59/009-59/001/201/2015-473/2 от 04.02.2015)
1.3.503	59-08:0401005:397	Пермский край, г.Кунгур, ул.Гоголя, д.1	ЗЕМЛИ НАСЕЛЕННЫХ ПУНКТОВ	8492	для размещения учебного заведения	4709,81128	Государственное бюджетное профессиональное образовательное учреждение "Кунгурский сельскохозяйственный колледж"	Собственность ПК (Свидетельство № 59-59-01/207/2014-996 от 26.05.2014)
1.3.504	59-08:0401009:60	Пермский край, г.Кунгур, ул.Гоголя, д.3	ЗЕМЛИ НАСЕЛЕННЫХ ПУНКТОВ	1321	для размещения здания инфекц.отделения	1114,5622	Государственное бюджетное учреждение здравоохранения Пермского края "Кунгурская больница"	Собственность ПК (Свидетельство № 59-59-01/015/2012-538 от 21.08.2012)
1.3.505	59-08:0401009:87	Пермский край, Кунгурский муниципальный округ, г.Кунгур, ул.Гоголя, д.3	ЗЕМЛИ НАСЕЛЕННЫХ ПУНКТОВ	13277	для размещения поликлиники	9693,86847	Государственное бюджетное учреждение здравоохранения Пермского края "Кунгурская больница"	Собственность ПК (Распоряжение Правительства ПК № 136-рп от 06.06.2014, Акт № к расп.ППК №130-рп ГП № 11 от 29.01.2015, Свидетельство № 59-59/009-59/001/201/2015-475/2 от 05.02.2015)
1.3.506	59-08:0501002:34	Пермский край, г.Кунгур, ул.Свободы, д.22	ЗЕМЛИ НАСЕЛЕННЫХ ПУНКТОВ	7328	для размещения здания детской больницы	5724,46536	Государственное бюджетное учреждение здравоохранения Пермского края "Кунгурская больница"	Собственность ПК (ч.1 ст.154 Федерального закона № 122-ФЗ от 22.08.2004, Распоряжение Правительства ПК № 136-рп от 06.06.2014, Свидетельство № 59:08:0501002:34-59/092/2018-2 от 14.05.2018)
1.3.507	59-08:1201003:1	Российская Федерация, Пермский край, Кунгурский муниципальный округ, г.Кунгур, ул.Красногвардейцев, 2/у 45д	ЗЕМЛИ НАСЕЛЕННЫХ ПУНКТОВ	14587	для строительства здания роддома	10002,36898	Государственное бюджетное учреждение здравоохранения Пермского края "Кунгурская больница"	Собственность ПК (Свидетельство № 59-59-01/204/2014-009 от 03.03.2014)
1.3.508	59-08:1201004:366	Пермский край, Кунгурский муниципальный округ, г.Кунгур, ул.Красногвардейцев	ЗЕМЛИ НАСЕЛЕННЫХ ПУНКТОВ	2563	больницы	1804,53141	Государственное бюджетное учреждение здравоохранения Пермского края "Кунгурская больница"	Собственность ПК (Распоряжение Правительства ПК № 295-рп от 22.11.2017, Приказ № СЭД-31-02-2-2-1368 от 29.11.2017, Акт приема-передачи № к СЭД-31-02-2-2-1368 от 06.12.2017, Свидетельство № 59:08:1201004:366-59/009/2017-3 от 19.12.2017, Выписка из ЕГРН № КУВИ-001/2019-10355482 от 08.05.2019)
1.3.509	59-08:1201004:488	Пермский край, Кунгурский муниципальный округ, г.Кунгур, ул.Красногвардейцев	ЗЕМЛИ НАСЕЛЕННЫХ ПУНКТОВ	1818	Здравоохранение	1439,3106	Государственное бюджетное учреждение здравоохранения Пермского края "Кунгурская городская станция скорой медицинской помощи"	Собственность ПК (Приказ № СЭД-31-02-2-2-151 от 14.02.2019, Свидетельство № 59:08:1201004:488-59/093/2019-2 от 19.04.2019)

1.3.510	59-08:1201006:10	Пермский край, г.Кунгур, ул.Красногвардейцев, л.45в	ЗЕМЛИ НАСЕЛЕННЫХ ПУНКТОВ	2822	под здание детской больницы	2149,46373	Государственное бюджетное учреждение здравоохранения Пермского края "Кунгурская больница"	Собственность ПК (Свидетельство № 59-59-01/006/2013-282 от 20.03.2013)
1.3.511	59-08:1201006:13	Пермский край, Кунгурский муниципальный округ, г.Кунгур, ул.Красногвардейцев, д.45г	ЗЕМЛИ НАСЕЛЕННЫХ ПУНКТОВ	2424	для размещения станции переливания крови	1876,25546	Государственное бюджетное учреждение здравоохранения "Пермская красная станция переливания крови"	Собственность ПК (Свидетельство № 59-59-09/114/2007-147 от 04.12.2007)
1.3.512	59-08:1201006:26	Пермский край, г.Кунгур, ул.Красногвардейцев, д.45в	ЗЕМЛИ НАСЕЛЕННЫХ ПУНКТОВ	2001	под строительство больницы	1156,17195	Государственное бюджетное учреждение здравоохранения Пермского края "Кунгурская больница"	Собственность ПК (Свидетельство № 59-59-01/015/2013-677 от 17.06.2013)
1.3.513	59-08:1201006:63	Российская Федерация, Пермский край, Кунгурский муниципальный округ, г.Кунгур, ул.Красногвардейцев, з/у 45в	ЗЕМЛИ НАСЕЛЕННЫХ ПУНКТОВ	10565	под здание больницы	7246,74205	Государственное бюджетное учреждение здравоохранения Пермского края "Кунгурская больница"	Собственность ПК (Свидетельство № 59-59-01/206/2014-854 от 15.04.2014)
1.3.514	59-08:1201006:64	Пермский край, г.Кунгур, ул.Красногвардейцев, д.45д	ЗЕМЛИ НАСЕЛЕННЫХ ПУНКТОВ	1753	под здание больницы	1340,82762	Государственное бюджетное учреждение здравоохранения Пермского края "Кунгурская больница"	Собственность ПК (Свидетельство № 59-59-01/206/2014-854 от 15.04.2014)
1.3.515	59-08:1501004:16	Пермский край, г.Кунгур,	ЗЕМЛИ НАСЕЛЕННЫХ ПУНКТОВ	5007	стадион	2912,22141	Государственное бюджетное профессиональное образовательное учреждение "Кунгурский сельскохозяйственный колледж"	Собственность ПК (п.2 ст.3.1. Закона о введении в действие Земельного кодекса № 137-ФЗ от 25.10.2001, Свидетельство № 59-08:1501004:16-59/009/2017-2 от 18.05.2017)
1.3.516	59-08:1501005:4	Пермский край, г.Кунгур, ул.Воровского, д.35	ЗЕМЛИ НАСЕЛЕННЫХ ПУНКТОВ	8508	для размещения учебного корпуса и гаража	5199,89115	Государственное бюджетное профессиональное образовательное учреждение "Кунгурский сельскохозяйственный колледж"	Собственность ПК (Свидетельство № 59-59-09/089/2007-226 от 03.10.2007, Свидетельство № 59-59-01/005/2012-723 от 12.04.2012)
1.3.517	59-08:1801002:52	Пермский край, г.Кунгур,	ЗЕМЛИ НАСЕЛЕННЫХ ПУНКТОВ	81966	под в/д "Кунгур-Соликамск" км 2+000-5+280	39718,26462	Краевое государственное бюджетное учреждение "Управление автомобильных дорог и транспорта" Пермского края	Собственность ПК (Свидетельство № 59-59-01/004/2009-299 от 19.10.2009)
1.3.518	59-08:1801003:42	Пермский край, г.Кунгур,	ЗЕМЛИ НАСЕЛЕННЫХ ПУНКТОВ	2807	под в/д "Кунгур-Соликамск" км 2+000-5+280	1995,74893	Краевое государственное бюджетное учреждение "Управление автомобильных дорог и транспорта" Пермского края	Собственность ПК (Свидетельство № 59-59-01/004/2009-300 от 19.10.2009)
1.3.519	59-08:1901004:686	Пермский край, г.Кунгур, ул.Гребнева	ЗЕМЛИ НАСЕЛЕННЫХ ПУНКТОВ	5353	Для производственной базы	2926,19435	Государственное бюджетное профессиональное образовательное учреждение "Кунгурский сельскохозяйственный колледж"	Собственность ПК (п.2 ст.3.1. Закона о введении в действие Земельного кодекса № 137-ФЗ от 25.10.2001, Свидетельство № 59-59-01/031/2013-348 от 20.12.2013)
1.3.520	59-08:1901007:13	Пермский край, г.Кунгур, ул.Бочкарева, д.192а	ЗЕМЛИ НАСЕЛЕННЫХ ПУНКТОВ	10684	для размещения диспансера	7767,17128	Государственное бюджетное учреждение здравоохранения Пермского края "Клинический фтизиопульмонологический медицинский центр"	Собственность ПК (Свидетельство № 59-59-09/102/2007-182 от 19.10.2007)
1.3.521	59-08:2101005:125	Пермский край, г.Кунгур,	ЗЕМЛИ НАСЕЛЕННЫХ ПУНКТОВ	1497	под в/д "Кунгур-Соликамск" км 2+000-5+280	1223,049	Краевое государственное бюджетное учреждение "Управление автомобильных дорог и транспорта" Пермского края	Собственность ПК (Свидетельство № 59-59-01/004/2009-298 от 19.10.2009)

1.3.522	59:08:2101005:4	Пермский край, г.Кунгур, Шлехановский тракт, 3 км	ЗЕМЛИ НАСЕЛЕННЫХ ПУНКТОВ	61106	под учебно-производственные мастерские и манеж	26626,7499	Государственное бюджетное профессиональное образовательное учреждение "Кунгурский автотранспортный колледж"	Собственность ПК (п.2 ст.3.1. Закона о введении в действие Земельного кодекса № 137-ФЗ от 25.10.2001, Свидетельство № 59-59-01/005/2012-734 от 03.05.2012)
1.3.523	59:08:2101009:1	Пермский край, г.Кунгур, ул.Полетаевская, д.2	ЗЕМЛИ НАСЕЛЕННЫХ ПУНКТОВ	63586	для размещения колледжа, для размещения объектов среднего профессионального и высшего профессионального образования	29955,24417	Государственное бюджетное профессиональное образовательное учреждение "Кунгурский сельскохозяйственный колледж"	Собственность ПК (Распоряжение Правительства ПК № 262-рп от 28.12.2011, Распоряжение ТУ Росимущества по ПК № 32-р от 24.01.2012, Свидетельство № 59-59-01/005/2012-740 от 03.05.2012)
1.3.524	59:08:2101009:223	Пермский край, Кунгурский муниципальный округ, ул.Полетаевская	ЗЕМЛИ НАСЕЛЕННЫХ ПУНКТОВ	106	Для объектов жилой застройки	82,8018	Государственное бюджетное профессиональное образовательное учреждение "Кунгурский сельскохозяйственный колледж"	Собственность ПК (п.2 ст.3.1. Закона о введении в действие Земельного кодекса № 137-ФЗ от 25.10.2001, Свидетельство № 59:08:2101009:223-59/009/2018-2 от 24.01.2018)
1.3.525	59:08:2101009:224	Пермский край, Кунгурский муниципальный округ, ул.Полетаевская	ЗЕМЛИ НАСЕЛЕННЫХ ПУНКТОВ	11	Для учебных целей	7,06871	Государственное бюджетное профессиональное образовательное учреждение "Кунгурский сельскохозяйственный колледж"	Собственность ПК (п.2 ст.3.1. Закона о введении в действие Земельного кодекса № 137-ФЗ от 25.10.2001, Свидетельство № 59:08:2101009:224-59/009/2018-2 от 24.01.2018)
1.3.526	59:08:2101009:225	Пермский край, Кунгурский муниципальный округ, ул.Полетаевская	ЗЕМЛИ НАСЕЛЕННЫХ ПУНКТОВ	880	Для учебных целей	403,2776	Государственное бюджетное профессиональное образовательное учреждение "Кунгурский сельскохозяйственный колледж"	Собственность ПК (п.2 ст.3.1. Закона о введении в действие Земельного кодекса № 137-ФЗ от 25.10.2001, Свидетельство № 59:08:2101009:225-59/009/2018-2 от 24.01.2018)
1.3.527	59:08:2101009:339	Пермский край, Кунгурский муниципальный округ, г.Кунгур, ул.Полетаевская	ЗЕМЛИ НАСЕЛЕННЫХ ПУНКТОВ	202	Коммунальное обслуживание, специальная деятельность	111,37674	Государственное бюджетное учреждение "Управление общежитиями среднего профессионального образования Пермского края"	Собственность ПК (Распоряжение ТУ Росимущества по ПК № 32-р от 24.01.2012, Свидетельство № 59:08:2101009:339-59/296/2020-1 от 16.10.2020)
1.3.528	59:08:2101009:5	Пермский край, г.Кунгур, ул.Полетаевская, д.2	ЗЕМЛИ НАСЕЛЕННЫХ ПУНКТОВ	3102	для размещения общежития	3034,02726	Государственное бюджетное учреждение "Управление общежитиями среднего профессионального образования Пермского края"	Собственность ПК (Свидетельство № 59-59-01/005/2012-738 от 03.05.2012)
1.3.529	59:08:2101010:232	Пермский край, Кунгурский муниципальный округ, ул.Полетаевская	ЗЕМЛИ НАСЕЛЕННЫХ ПУНКТОВ	241	учреждения начального, среднего и высшего профессионального образования (профессиональные училища, колледжи, техникумы, институты и прочее), Для учебных целей	122,11952	Государственное бюджетное профессиональное образовательное учреждение "Кунгурский сельскохозяйственный колледж"	Собственность ПК (п.2 ст.3.1. Закона о введении в действие Земельного кодекса № 137-ФЗ от 25.10.2001, Свидетельство № 59:08:2101010:232-59/009/2018-2 от 24.01.2018)
1.3.530	59:08:2501017:433	Пермский край, г.Кунгур, ул.Магистральная, д.15	ЗЕМЛИ НАСЕЛЕННЫХ ПУНКТОВ	418	под зданием Ветстаиции	436,68878	Государственное бюджетное учреждение ветеринарии края "Кунгурская станция по борьбе с болезнями животных"	Собственность ПК (п.2 ст.3.1. Закона о введении в действие Земельного кодекса № 137-ФЗ от 25.10.2001, Свидетельство № 59-59-09/069/2007-378 от 26.07.2007)
1.3.531	59:08:2501017:434	Пермский край, г.Кунгур, ул.Магистральная, д.15	ЗЕМЛИ НАСЕЛЕННЫХ ПУНКТОВ	540	для размещения ветстаиции	553,07536	Государственное бюджетное учреждение ветеринарии края "Кунгурская станция по борьбе с болезнями животных"	Собственность ПК (п.2 ст.3.1. Закона о введении в действие Земельного кодекса № 137-ФЗ от 25.10.2001, Свидетельство № 59-59-09/069/2007-381 от 26.07.2007)

1.3.532	59-08:2501017:435	Пермский край, г. Кунгур, ул. Магистральная, д. 17	ЗЕМЛИ НАСЕЛЕННЫХ ПУНКТОВ	494	для размещения ветеринарной лаборатории	568,10988	Государственное бюджетное учреждение ветеринарии края "Пермский ветеринарный диагностический центр"	Собственность ПК (п.2 ст.3.1. Закона о введении в действие Земельного кодекса № 137-ФЗ от 25.10.2001, Свидетельство № 59-59-09/069/2007-374 от 26.07.2007)
1.3.533	59-08:2501017:436	Пермский край, г. Кунгур, ул. Магистральная, д. 17	ЗЕМЛИ НАСЕЛЕННЫХ ПУНКТОВ	229	для размещения ветеринарной лаборатории	274,36523	Государственное бюджетное учреждение ветеринарии края "Пермский ветеринарный диагностический центр"	Собственность ПК (п.2 ст.3.1. Закона о введении в действие Земельного кодекса № 137-ФЗ от 25.10.2001, Свидетельство № 59-59-09/069/2007-375 от 26.07.2007)
1.3.534	59-08:2501017:437	Пермский край, г. Кунгур, ул. Магистральная, д. 17	ЗЕМЛИ НАСЕЛЕННЫХ ПУНКТОВ	46	для сельскохозяйственного производства	60,90768	Государственное бюджетное учреждение ветеринарии края "Пермский ветеринарный диагностический центр"	Собственность ПК (п.2 ст.3.1. Закона о введении в действие Земельного кодекса № 137-ФЗ от 25.10.2001, Свидетельство № 59-59-09/069/2007-376 от 26.07.2007)
1.3.535	59-08:2501017:438	Пермский край, г. Кунгур, ул. Магистральная, д. 17	ЗЕМЛИ НАСЕЛЕННЫХ ПУНКТОВ	115	для сельскохозяйственного производства	144,1456	Государственное бюджетное учреждение ветеринарии края "Пермский ветеринарный диагностический центр"	Собственность ПК (п.2 ст.3.1. Закона о введении в действие Земельного кодекса № 137-ФЗ от 25.10.2001, Свидетельство № 59-59-09/069/2007-377 от 26.07.2007)
1.3.536	59-08:2601005:9	Пермский край, г. Кунгур, ул. Просвещения, д.9	ЗЕМЛИ НАСЕЛЕННЫХ ПУНКТОВ	6277	учебный корпус	3420,71392	Государственное бюджетное профессиональное образовательное учреждение "Кунгурский автотранспортный колледж"	Собственность ПК (Распоряжение Правительства ПК № 262-рп от 28.12.2011, Распоряжение ТУ Росимущества по ПК № 32-р от 24.01.2012, Свидетельство № 59-59-01/005/2012-735 от 04.04.2012)
1.3.537	59-08:2801001:794	Пермский край, Кунгурский муниципальный округ, г. Кунгур, ул. Батальонная	ЗЕМЛИ НАСЕЛЕННЫХ ПУНКТОВ	490	под объект здравоохранения	434,5695	Государственное бюджетное учреждение здравоохранения Пермского края "Кунгурская больница"	Собственность ПК (п.2 ст.3.1. Закона о введении в действие Земельного кодекса № 137-ФЗ от 25.10.2001, Свидетельство № 59-59/009-59/999/001/2016-15230/1 от 26.12.2016)
1.3.538	59-09:0000000:16	Пермский край, Лысьвенский городской округ, в/дорога "Кунгур-Соликамск"	ЗЕМЛИ ПРОМЫШЛЕННОСТИ, ЭНЕРГЕТИКИ, ТРАНСПОРТА, СВЯЗИ, РАДИОВЕЩАНИЯ, ТЕЛЕВИДЕНИЯ, ИНФОРМАТИКИ, ЗЕМЛИ ДЛЯ ОБЕСПЕЧЕНИЯ КОСМИЧЕСКОЙ ДЕЯТЕЛЬНОСТИ, ЗЕМЛИ ОБОРОНЫ, БЕЗОПАСНОСТИ И ЗЕМЛИ ИНОГО СПЕЦИАЛЬНОГО НАЗНАЧЕНИЯ	1741552	объекты автомобильного транспорта	5398,812	Краевое государственное бюджетное учреждение "Управление автомобильных дорог и транспорта" Пермского края	Собственность ПК (Свидетельство № 59-59-01/116/2006-463 от 20.11.2006)
1.3.539	59-09:0000000:20	Пермский край, Лысьвенский городской округ, автомобильная дорога "Кунгур-Соликамск-Лысьва 2"	ЗЕМЛИ ПРОМЫШЛЕННОСТИ, ЭНЕРГЕТИКИ, ТРАНСПОРТА, СВЯЗИ, РАДИОВЕЩАНИЯ, ТЕЛЕВИДЕНИЯ, ИНФОРМАТИКИ, ЗЕМЛИ ДЛЯ ОБЕСПЕЧЕНИЯ КОСМИЧЕСКОЙ ДЕЯТЕЛЬНОСТИ, ЗЕМЛИ ОБОРОНЫ, БЕЗОПАСНОСТИ И ЗЕМЛИ ИНОГО СПЕЦИАЛЬНОГО НАЗНАЧЕНИЯ	53805	под в/д "Кунгур-Соликамск-Лысьва 2", для размещения и эксплуатации объектов автомобильного транспорта и объектов дорожного хозяйства	166,7955	Краевое государственное бюджетное учреждение "Управление автомобильных дорог и транспорта" Пермского края	Собственность ПК (Свидетельство № 59-59-01/116/2006-464 от 20.11.2006)

1.3.540	59:09:0000000:6557	Пермский край, Лысьвенский городской округ, под а/д "Кунгур-Соликамск"-Лысьва-2	ЗЕМЛИ НАСЕЛЕННЫХ ПУНКТОВ	2421	под автомобильную дорогу "Кунгур-Соликамск"-Лысьва-2	1147,04559	Красное государственное бюджетное учреждение "Управление автомобильных дорог и транспорта" Пермского края	Собственность ПК (Свидетельство № АА 206449 от 25.09.2015)
1.3.541	59:09:0000000:6559	Пермский край, Лысьвенский городской округ, а/д "Кунгур-Соликамск"-Лысьва-2	ЗЕМЛИ НАСЕЛЕННЫХ ПУНКТОВ	5688	под автомобильную дорогу "Кунгур-Соликамск"-Лысьва-2	2694,91752	Красное государственное бюджетное учреждение "Управление автомобильных дорог и транспорта" Пермского края	Собственность ПК (Свидетельство № АА 206450 от 25.09.2015)
1.3.542	59:09:0011801:239	Пермский край, Лысьвенский городской округ, г. Лысьва, ул.Багратиона, д.13	ЗЕМЛИ НАСЕЛЕННЫХ ПУНКТОВ	405	под гаражом	220,261	Государственное бюджетное учреждение здравоохранения Пермского края "Чусовская станция скорой медицинской помощи"	Собственность ПК (п.2 ст.3.1. Закона о введении в действие Земельного кодекса № 137-ФЗ от 25.10.2001, Распоряжение Правительства ПК № 130-рп от 03.06.2014, Свидетельство № 59:09:0011801:239-59/087/2020-3 от 08.08.2020)
1.3.543	59:09:0011801:26	Пермский край, г. Лысьва, ул.Багратиона, д.13	ЗЕМЛИ НАСЕЛЕННЫХ ПУНКТОВ	3344	учреждение здравоохранения (станция скорой помощи)	2749,39352	Государственное бюджетное учреждение здравоохранения Пермского края "Чусовская станция скорой медицинской помощи"	Собственность ПК (Распоряжение Правительства ПК № 130-рп от 03.06.2014, Свидетельство № 59:09:0011801:26-59/010/2018-2 от 20.01.2018)
1.3.544	59:09:0012201:295	Пермский край, Лысьвенский городской округ, г. Лысьва, ул.Суворова	ЗЕМЛИ НАСЕЛЕННЫХ ПУНКТОВ	342	склады	209,99142	Государственное бюджетное профессиональное образовательное учреждение "Лысьвенский политехнический колледж"	Собственность ПК (п.2 ст.3.1. Закона о введении в действие Земельного кодекса № 137-ФЗ от 25.10.2001, Свидетельство № 59:09:0012201:295-59/083/2019-1 от 10.04.2019)
1.3.545	59:09:0012201:85	Пермский край, г. Лысьва, на пересечении улиц Коммунаров и Суворова	ЗЕМЛИ НАСЕЛЕННЫХ ПУНКТОВ	1357	под производственные мастерские	623,09369	Государственное бюджетное профессиональное образовательное учреждение "Лысьвенский политехнический колледж"	Собственность ПК (Свидетельство № 59-59-01/003/2009-898 от 18.01.2010)
1.3.546	59:09:0012208:23	Пермский край, г. Лысьва, ул.Орджоникидзе, д.33а	ЗЕМЛИ НАСЕЛЕННЫХ ПУНКТОВ	2664	под объектом здравоохранения	2162,68848	Государственное бюджетное учреждение здравоохранения Пермского края "Городская больница Лысьвенского городского округа"	Собственность ПК (п.2 ст.3.1. Закона о введении в действие Земельного кодекса № 137-ФЗ от 25.10.2001, Свидетельство № 59:09:0012208:23-59/010/2018-2 от 20.01.2018)
1.3.547	59:09:0012208:24	Пермский край, г. Лысьва, ул.Орджоникидзе, д.33а	ЗЕМЛИ НАСЕЛЕННЫХ ПУНКТОВ	78	под гаражом	44,0583	Государственное бюджетное учреждение здравоохранения Пермского края "Городская больница Лысьвенского городского округа"	Собственность ПК (п.2 ст.3.1. Закона о введении в действие Земельного кодекса № 137-ФЗ от 25.10.2001, Свидетельство № 59:09:0012208:24-59/010/2018-2 от 20.01.2018)
1.3.548	59:09:0012305:1	Пермский край, г. Лысьва, ул.Делегатская	ЗЕМЛИ НАСЕЛЕННЫХ ПУНКТОВ	16711	для использования под стадион	8214,12494	Государственное бюджетное профессиональное образовательное учреждение "Лысьвенский политехнический колледж"	Собственность ПК (Свидетельство № 59-59-01/012/2011-970 от 06.12.2011)
1.3.549	59:09:0012901:1	Пермский край, г. Лысьва, пр-кт.Победы, д.114	ЗЕМЛИ НАСЕЛЕННЫХ ПУНКТОВ	2743	под зданием поликлиники и прилегающую к нему территорию	2259,4091	Государственное бюджетное учреждение здравоохранения Пермского края "Городская больница Лысьвенского городского округа"	Собственность ПК (Свидетельство № 59:09:0012901:1-59/093/2018-2 от 10.08.2018)
1.3.550	59:09:0012901:13	Пермский край, г. Лысьва, пр-кт.Победы, д.118	ЗЕМЛИ НАСЕЛЕННЫХ ПУНКТОВ	2430	под здание училища и общежития	2014,5429	Государственное бюджетное учреждение "Управление общежитиями среднего профессионального образования Пермского края"	Собственность ПК (Свидетельство № 59-59-01/007/2012-483 от 14.06.2012)

1.3.551	59-09:0012901-14	Пермский край, г. Лысьва, пр-кт. Победы, д.118	ЗЕМЛИ НАСЕЛЕННЫХ ПУНКТОВ	8280	под здание училища и общежития	6355,86896	Государственное бюджетное профессиональное образовательное учреждение "Лысьвенский политехнический колледж"	Собственность ПК (Свидетельство № 59-59-01/007/2012-484 от 14.06.2012)
1.3.552	59-09:0013702:131	Пермский край, г. Лысьва, ул.Революции, д.13	ЗЕМЛИ НАСЕЛЕННЫХ ПУНКТОВ	3338	среднее проф.-технич. училище № 6	1854,85136	Государственное бюджетное профессиональное образовательное учреждение "Лысьвенский политехнический колледж"	Собственность ПК (Приказ № СЭД-31-02-628 от 20.05.2011, Свидетельство № 59-59-01/008/2011-172 от 07.06.2011)
1.3.553	59-09:0014408:2	Пермский край, г. Лысьва, ул.Кирова, д.4	ЗЕМЛИ НАСЕЛЕННЫХ ПУНКТОВ	341	под зданием лабораторного комплекса	331,67365	Государственное бюджетное учреждение здравоохранения Пермского края "Пермский краевой центр дезинфектологии"	Собственность ПК (Свидетельство № 59-59/010-59/001/201/2015-3992/2 от 03.04.2015)
1.3.554	59-09:0014408:5	Пермский край, г. Лысьва, ул.Мира, д.1	ЗЕМЛИ НАСЕЛЕННЫХ ПУНКТОВ	984	под зданием поликлиники и прилегающую к нему территорию	900,22224	Государственное бюджетное учреждение здравоохранения Пермского края "Городская больница Лысьвенского городского округа"	Собственность ПК (п.2 ст.3.1. Закона о введении в действие Земельного кодекса № 137-ФЗ от 25.10.2001, Свидетельство № 59-09:0014408:5-59/010/2018-1 от 20.01.2018)
1.3.555	59-09:0014408:6	Пермский край, г. Лысьва, ул.Кирова, д.4	ЗЕМЛИ НАСЕЛЕННЫХ ПУНКТОВ	56	под капитальным гаражом	30,32176	Государственное бюджетное учреждение здравоохранения Пермского края "Пермский краевой центр дезинфектологии"	Собственность ПК (Свидетельство № 59-59/010-59/001/201/2015-3991/2 от 03.04.2015)
1.3.556	59-09:0014503:1038	Пермский край, Лысьвенский городской округ, г. Лысьва, ул.Страутмана	ЗЕМЛИ НАСЕЛЕННЫХ ПУНКТОВ	3533	под здания училища	2290,15152	Государственное бюджетное профессиональное образовательное учреждение "Уральский медицинский колледж"	Собственность ПК (Приказ № 31-02-1-4-904 от 16.06.2021, схема № к прик. 31-02-1-4-904 от 16.06.2021, Выписка из ЕГРН № 59-09:0013903:542 от 30.07.2021, Свидетельство № 59:09:0014503:1038-59/079/2021-2 от 30.07.2021)
1.3.557	59-09:0014503:8	Местоположение установлено относительно ориентира, расположенного за пределами участка. Почтовый адрес ориентира: Пермский край, г. Лысьва, ул. Федосеева, 31.	ЗЕМЛИ НАСЕЛЕННЫХ ПУНКТОВ	2816	под здания училища	1980,32444	Государственное бюджетное профессиональное образовательное учреждение "Уральский медицинский колледж"	Собственность ПК (п.2 ст.3.1. Закона о введении в действие Земельного кодекса № 137-ФЗ от 25.10.2001, Свидетельство № 59-59-01/101/2006-133 от 31.07.2006)
1.3.558	59-09:0014705:2	Пермский край, г. Лысьва, ул.Кострова, д.54	ЗЕМЛИ НАСЕЛЕННЫХ ПУНКТОВ	2892	под лабораторию	3086,68944	Государственное бюджетное учреждение ветеринарии края "Кунгурская станция по борьбе с болезнями животных"	Собственность ПК (п.2 ст.3.1. Закона о введении в действие Земельного кодекса № 137-ФЗ от 25.10.2001, Свидетельство № 59-59-01/001/2009-832 от 15.05.2009)
1.3.559	59-09:0014718:152	Пермский край, г. Лысьва, ул.Мира, д.45	ЗЕМЛИ НАСЕЛЕННЫХ ПУНКТОВ	17465	Для учебных целей	10142,44945	Государственное бюджетное профессиональное образовательное учреждение "Лысьвенский политехнический колледж"	Собственность ПК (Свидетельство № 59-59-01/215/2014-476 от 01.12.2014)
1.3.560	59-09:0014801:73	Пермский край, г. Лысьва, ул.Больничная, д.ба	ЗЕМЛИ НАСЕЛЕННЫХ ПУНКТОВ	2276	под зданием поликлиники и прилегающую к нему территорию	1968,80828	Государственное бюджетное учреждение здравоохранения Пермского края "Красная клиническая психиатрическая больница"	Собственность ПК (п.2 ст.3.1. Закона о введении в действие Земельного кодекса № 137-ФЗ от 25.10.2001, Свидетельство № 59-09:0014801:73-59/010/2018-2 от 20.01.2018)
1.3.561	59-09:0014801:74	Пермский край, Лысьвенский городской округ, г. Лысьва, ул.Больничная, д.ба	ЗЕМЛИ НАСЕЛЕННЫХ ПУНКТОВ	5506	под зданием стадиона и прилегающую к нему территорию	4516,51674	Государственное бюджетное учреждение здравоохранения Пермского края "Красная клиническая психиатрическая больница"	Собственность ПК (Свидетельство № 59-59-10/043/2008-191 от 08.08.2008)

1.3.562	59:09:0014802:139	Пермский край, г. Лысьва, ул. Больничная	ЗЕМЛИ НАСЕЛЕННЫХ ПУНКТОВ	1990	амбулаторно-поликлиническое обслуживание	1325,8972	Государственное бюджетное учреждение здравоохранения Пермского края "Клинический физиопульмонологический медицинский центр"	Собственность ПК (Свидетельство № 59:09:0014802:139-59/010/2017-1 от 24.11.2007, Распоряжение Правительства ПК № 62-рп от 05.03.2013, Приказ № СЭД-31-02-2-02-1473 от 15.12.2016)
1.3.563	59:09:0014802:52	Пермский край, г. Лысьва, ул. Больничная, гаражный массив "Больничный городок", 6 ряд, 1, 2, 3, место	ЗЕМЛИ НАСЕЛЕННЫХ ПУНКТОВ	168	под зданием гаража	147,5888	Государственное бюджетное учреждение здравоохранения Пермского края "Городская больница Лысьвенского городского округа"	Собственность ПК (Свидетельство № 59:09:0014802:52-59/093/2018-2 от 10.08.2018)
1.3.564	59:09:0014802:55	Пермский край, Лысьвенский городской округ, г. м. "Больничный городок", ряд 7, место 5 и 5а	ЗЕМЛИ НАСЕЛЕННЫХ ПУНКТОВ	90	под зданием гаража	78,9678	Государственное бюджетное учреждение здравоохранения Пермского края "Краевая стоматологическая поликлиника № 2"	Собственность ПК (Распоряжение Правительства ПК № 130-рп от 01.07.2014, Свидетельство № 59:09:0014802:55-59/083/2018-1 от 24.07.2018)
1.3.565	59:09:0014802:59	Пермский край, Лысьвенский городской округ, гаражный массив "Больничный городок", 8 ряд, 4 место	ЗЕМЛИ НАСЕЛЕННЫХ ПУНКТОВ	100	под зданием гаража	87,593	Государственное бюджетное учреждение здравоохранения Пермского края "Городская больница Лысьвенского городского округа"	Собственность ПК (Свидетельство № 59:09:0014802:59-59/102/2018-1 от 08.08.2018)
1.3.566	59:09:0014802:62	Пермский край, Лысьвенский городской округ, г. Лысьва, ул. Больничная, д.6б	ЗЕМЛИ НАСЕЛЕННЫХ ПУНКТОВ	13492	под педиатрическим корпусом и прилегающую к нему территорию	10429,58584	Государственное бюджетное учреждение здравоохранения Пермского края "Клинический физиопульмонологический медицинский центр"	Собственность ПК (Распоряжение Правительства ПК № 62-рп от 05.03.2013, Свидетельство № 59-59-01/023/2013-273 от 26.09.2013)
1.3.567	59:09:0014802:69	Пермский край, Лысьвенский городской округ, г. Лысьва, ул. Больничная, д.6а	ЗЕМЛИ НАСЕЛЕННЫХ ПУНКТОВ	2761	территория стадиона	1804,72765	Государственное бюджетное учреждение здравоохранения Пермского края "Краевая клиническая психиатрическая больница"	Собственность ПК (Свидетельство № 59-59-01/023/2013-271 от 26.09.2013)
1.3.568	59:09:0016501:1	Пермский край, Лысьвенский городской округ, г. Лысьва, ул. Гайдара, д.1	ЗЕМЛИ НАСЕЛЕННЫХ ПУНКТОВ	59152	под зданиями и прилегающую к ним территорию	39769,07264	Государственное бюджетное учреждение здравоохранения Пермского края "Городская больница Лысьвенского городского округа"	Собственность ПК (Распоряжение № 183-р от 15.09.2011, Свидетельство № 59-59-01/006/2012-753 от 03.10.2012)
1.3.569	59:09:0016501:450	Пермский край, г. Лысьва, ул. Гайдара	ЗЕМЛИ НАСЕЛЕННЫХ ПУНКТОВ	835	амбулаторно-поликлиническое обслуживание, для размещения объектов, характерных для населенных пунктов	725,15575	Государственное бюджетное учреждение здравоохранения Пермского края "Краевое бюро судебно-медицинской и патолого-анатомических исследований"	Собственность ПК (Приказ № СЭД-31-02-2-2-1030 от 22.08.2018, Свидетельство № 59:09:0016501:450-59/093/2018-2 от 21.11.2018)
1.3.570	59:09:0040001:491	Пермский край, Лысьвенский городской округ, д. Сова, ул. Совхозная, д.15	ЗЕМЛИ НАСЕЛЕННЫХ ПУНКТОВ	600	амбулаторно-поликлиническое обслуживание	121,71	Государственное бюджетное учреждение здравоохранения Пермского края "Городская больница Лысьвенского городского округа"	Собственность ПК (п.2 ст.3.1. Закона о введении в действие Земельного кодекса № 137-ФЗ от 25.10.2001, Свидетельство № 59:09:0040001:491- 59/088/2019-2 от 28.11.2019)
1.3.571	59:09:0060001:464	Пермский край, Лысьвенский городской округ, д. Заимка,	ЗЕМЛИ НАСЕЛЕННЫХ ПУНКТОВ	15606	под автомобильную дорогу "Кунгур-Соликамск"-Лысьва-2	859,73454	Краевое государственное бюджетное учреждение "Управление автомобильных дорог и транспорта" Пермского края	Собственность ПК (Свидетельство № АА 96185 от 20.05.2015)
1.3.572	59:09:0060001:625	Пермский край, Лысьвенский городской округ, д. Заимка, ул. Юбилейная, д.13	ЗЕМЛИ НАСЕЛЕННЫХ ПУНКТОВ	1066	амбулаторно-поликлиническое обслуживание	226,69556	Государственное бюджетное учреждение здравоохранения Пермского края "Городская больница Лысьвенского городского округа"	Собственность ПК (п.2 ст.3.1. Закона о введении в действие Земельного кодекса № 137-ФЗ от 25.10.2001, Свидетельство № 59:09:0060001:625-59/081/2019-2 от 29.08.2019)

1.3.573	59:09:0060001:648	Пермский край, Лысьвенский городской округ, д. Займка,	ЗЕМЛИ НАСЕЛЕННЫХ ПУНКТОВ	930	данные отсутствуют	51,2337	Красное государственное бюджетное учреждение "Управление автомобильных дорог и транспорта" Пермского края	Собственность ИК (Свидетельство № 59:09:0060001:648-59/093/2019-1 от 24.12.2019)
1.3.574	59:09:0070001:139	Пермский край, Лысьвенский городской округ, Ленинский район, в районе деревни Поповка, остановка на км 0+80 автодороги "Кунгур-Соликамск-2"	ЗЕМЛИ НАСЕЛЕННЫХ ПУНКТОВ	985	под существующие объекты недвижимости - автобусные остановки	101,2974	Красное государственное бюджетное учреждение "Управление автомобильных дорог и транспорта" Пермского края	Собственность ИК (Свидетельство № АА 239333 от 22.10.2015)
1.3.575	59:09:0070001:215	Пермский край, Лысьвенский городской округ, д. Большая Лысьва,	ЗЕМЛИ НАСЕЛЕННЫХ ПУНКТОВ	29365	под автомобильную дорогу "Кунгур-Соликамск"-Лысьва-2	1329,6472	Красное государственное бюджетное учреждение "Управление автомобильных дорог и транспорта" Пермского края	Собственность ПК (п.2 ст.3.1. Закона о введении в действие Земельного кодекса № 137-ФЗ от 25.10.2001, Свидетельство № АА 206466 от 28.09.2015)
1.3.576	59:09:0110001:580	Пермский край, Лысьвенский городской округ, с. Канабек, ул.Ильцова, д.6А	ЗЕМЛИ НАСЕЛЕННЫХ ПУНКТОВ	500	амбулаторно-поликлиническое обслуживание, для размещения иных объектов, допустимых в жилых зонах	102,06716	Государственное бюджетное учреждение здравоохранения Пермского края "Городская больница Лысьвенского городского округа"	Собственность ПК (п.2 ст.3.1. Федерального закона № 137-ФЗ от 25.10.2001, Свидетельство № 59:09:0110001:580-59/095/2020-2 от 19.09.2020)
1.3.577	59:09:0130001:160	Пермский край, Лысьвенский городской округ, д. Верх-Култмы, ул.Ленина, д.13А	ЗЕМЛИ НАСЕЛЕННЫХ ПУНКТОВ	459	под зданием медпункта и прилегающую к нему территорию	96,78502	Государственное бюджетное учреждение здравоохранения Пермского края "Городская больница Лысьвенского городского округа"	Собственность ИК (Распоряжение Правительства ПК № 130-рп от 03.06.2014, Свидетельство № 59-59/010-59/999/001/2016-10301/2 от 31.10.2016)
1.3.578	59:09:0180001:2510	Пермский край, Лысьвенский городской округ, п. Кормовище, ул.Тракторная, з/у 11А	ЗЕМЛИ НАСЕЛЕННЫХ ПУНКТОВ	500	амбулаторно-поликлиническое обслуживание	227,785	Государственное бюджетное учреждение здравоохранения Пермского края "Городская больница Лысьвенского городского округа"	Собственность ПК (п.2 ст.3.1. Закона о введении в действие Земельного кодекса № 137-ФЗ от 25.10.2001, Свидетельство № 59:09:0180001:2510-59/082/2019-2 от 03.12.2019)
1.3.579	59:09:0220001:379	Пермский край, Лысьвенский городской округ, п. Невидимка, ул.Школьная, д.4	ЗЕМЛИ НАСЕЛЕННЫХ ПУНКТОВ	1178	под размещение фельдшерского-акушерского пункта	381,10848	Государственное бюджетное учреждение здравоохранения Пермского края "Городская больница Лысьвенского городского округа"	Собственность ИК (п.2 ст.3.1. Закона о введении в действие Земельного кодекса № 137-ФЗ от 25.10.2001, Распоряжение Правительства ПК № 303-рп от 23.09.2016, Свидетельство № 59-59/010-59/999/001/2016-14174/2 от 17.12.2016)
1.3.580	59:09:0240001:762	Пермский край, Лысьвенский городской округ, п. Кумыш, ул.Куйбышева, д.1Б	ЗЕМЛИ НАСЕЛЕННЫХ ПУНКТОВ	600	амбулаторно-поликлиническое обслуживание	121,71	Государственное бюджетное учреждение здравоохранения Пермского края "Городская больница Лысьвенского городского округа"	Собственность ПК (п.2 ст.3.1. Закона о введении в действие Земельного кодекса № 137-ФЗ от 25.10.2001, Свидетельство № 59:09:0240001:762-59/081/2019-2 от 16.12.2019)
1.3.581	59:09:0370001:583	Пермский край, Лысьвенский городской округ, с. Матвеево, ул.Совхозная, з/у 10а	ЗЕМЛИ НАСЕЛЕННЫХ ПУНКТОВ	500	Амбулаторно-поликлиническое обслуживание	102,44	Государственное бюджетное учреждение здравоохранения Пермского края "Городская больница Лысьвенского городского округа"	Собственность ПК (Распоряжения № 21-рп от 03.02.2021, Приказ № 31-02-1-4-186 от 16.02.2021, Акт № - от 17.03.2021, Свидетельство № 59:09:0370001:583-59/092/2021-4 от 12.04.2021)
1.3.582	59:09:0440001:2838	Пермский край, Лысьвенский городской округ, п. Кын, ул.Чапаева, д.20В	ЗЕМЛИ НАСЕЛЕННЫХ ПУНКТОВ	500	амбулаторно-поликлиническое обслуживание	227,785	Государственное бюджетное учреждение здравоохранения Пермского края "Городская больница Лысьвенского городского округа"	Собственность ПК (п.2 ст.3.1. Закона о введении в действие Земельного кодекса № 137-ФЗ от 25.10.2001, Свидетельство № 59:09:0440001:2838-59/084/2019-2 от 02.09.2019)
1.3.583	59:09:0470001:620	Пермский край, Лысьвенский городской округ, с. Новорождественское, ул.Тракторная, д.4А	ЗЕМЛИ НАСЕЛЕННЫХ ПУНКТОВ	500	амбулаторно-поликлиническое обслуживание	102,44	Государственное бюджетное учреждение здравоохранения Пермского края "Городская больница Лысьвенского городского округа"	Собственность ПК (п.2 ст.3.1. Закона о введении в действие Земельного кодекса № 137-ФЗ от 25.10.2001, Свидетельство № 59:09:0470001:620-59/095/2019-2 от 27.08.2019)

1.3.584	59:09:0530001:610	Пермский край, Лысьвенский городской округ, п. Шаква, ул.Центральная, д.3	ЗЕМЛИ НАСЕЛЕННЫХ ПУНКТОВ	496	амбулаторно-поликлиническое обслуживание	101,67504	Государственное бюджетное учреждение здравоохранения Пермского края "Городская больница Лысьвенского городского округа"	Собственность ПК (п.2 ст.3.1. Закона о введении в действие Земельного кодекса № 137-ФЗ от 25.10.2001, Свидетельство № 59:09:0530001:610-59/096/2019-2 от 27.08.2019)
1.3.585	59:09:0550001:275	Пермский край, Лысьвенский городской округ, п. Обманка 2, ул.Ленина, д.5	ЗЕМЛИ НАСЕЛЕННЫХ ПУНКТОВ	3433	Для размещения объектов общественного питания	1003,87786	Государственное бюджетное учреждение Пермского края "Кучинский психоневрологический интернат"	Собственность ПК (Свидетельство № 59-59-01/112/2006-392 от 18.09.2006)
1.3.586	59:09:0550001:284	Пермский край, Лысьвенский городской округ, п. Обманка 2, ул.Кирова, д.5	ЗЕМЛИ НАСЕЛЕННЫХ ПУНКТОВ	3121	Для иных видов использования, характерных для населенных пунктов	884,4914	Государственное бюджетное учреждение Пермского края "Кучинский психоневрологический интернат"	Собственность ПК (Свидетельство № 59-59-01/112/2006-390 от 18.09.2006)
1.3.587	59:09:0550001:96	Пермский край, Лысьвенский городской округ, п. Обманка 2, ул.Легенда, д.8	ЗЕМЛИ НАСЕЛЕННЫХ ПУНКТОВ	17403	Для размещения объектов социального и коммунально-бытового назначения	2646,27701	Государственное бюджетное учреждение Пермского края "Кучинский психоневрологический интернат"	Собственность ПК (Свидетельство № 59-59-01/112/2006-393 от 18.09.2006)
1.3.588	59:09:0560001:397	Пермский край, п. Расоленки, ул.Пролетарская, д.2а, г.Лысьва	ЗЕМЛИ НАСЕЛЕННЫХ ПУНКТОВ	468	под строительство фельдшерского-акушерского пункта	111,34656	Государственное бюджетное учреждение здравоохранения Пермского края "Городская больница Лысьвенского городского округа"	Собственность ПК (Свидетельство № 59:09:0560001:397-59/093/2018-2 от 10.08.2018)
1.3.589	59:09:0762900:421	Пермский край, Лысьвенский городской округ, п. Ломовка, ул.Гагарина, д.1А	ЗЕМЛИ НАСЕЛЕННЫХ ПУНКТОВ	550	амбулаторно-поликлиническое обслуживание	112,112	Государственное бюджетное учреждение здравоохранения Пермского края "Городская больница Лысьвенского городского округа"	Собственность ПК (п.2 ст.3.1. Закона о введении в действие Земельного кодекса № 137-ФЗ от 25.10.2001, Свидетельство № 59:09:0762900:421-59/087/2019-2 от 04.12.2019)
1.3.590	59:09:1030002:303	, Местоположение установлено относительно ориентира, расположенного за пределами участка. Почтовый адрес ориентира: край Пермский, р-н Муниципальное образование "Лысьвенский муниципальный район", г. Лысьва, загородная зона "Ручеек".	ЗЕМЛИ ОСОБООХРАЯЕМЫХ ТЕРРИТОРИЙ И ОБЪЕКТОВ	5479	под противотуберкулезный диспансер	1311,6726	Государственное бюджетное учреждение здравоохранения Пермского края "Клинический фтизиопульмонологический медицинский центр"	Собственность ПК (Свидетельство № 59-59-10/001/2008-098 от 20.02.2008)
1.3.591	59:09:1040102:283	Пермский край, Лысьвенский городской округ, . а/д "Кузгур-Соликамск"-Лысьва 2	ЗЕМЛИ ПРОМЫШЛЕННОСТИ, ЭНЕРГЕТИКИ, ТРАНСПОРТА, СВЯЗИ, РАДИОВЕЩАНИЯ, ТЕЛЕВИДЕНИЯ, ИНФОРМАТИКИ, ЗЕМЛИ ДЛЯ ОБЕСПЕЧЕНИЯ КОСМИЧЕСКОЙ ДЕЯТЕЛЬНОСТИ, ЗЕМЛИ ОБОРОНЫ, БЕЗОПАСНОСТИ И ЗЕМЛИ ИНОГО СПЕЦИАЛЬНОГО НАЗНАЧЕНИЯ	3024	Автомобильный транспорт	2,14704	Краевое государственное бюджетное учреждение "Управление автомобильных дорог и транспорта" Пермского края	Собственность ПК (Свидетельство № 59:09:1040102:283-59/087/2020-1 от 14.02.2020)

1.3.592	59:10:0000000:3959	Пермский край, г.Соликамск,	ЗЕМЛИ НАСЕЛЕННЫХ ПУНКТОВ	4120	под объекты автомобильного транспорта, автодорога Соликамск-Красновишерск 004-774-058+116	2006,028	Краевое государственное бюджетное учреждение "Управление автомобильных дорог и транспорта" Пермского края	Собственность ПК (Свидетельство № 59-Б/Д 197877 от 05.02.2014)
1.3.593	59:10:0000000:4681	Пермский край, Соликамский городской округ, г. Соликамск,	ЗЕМЛИ НАСЕЛЕННЫХ ПУНКТОВ	55663	Автомобильный транспорт	27102,3147	Краевое государственное бюджетное учреждение "Управление автомобильных дорог и транспорта" Пермского края	Собственность ПК (п.2 ст.3.1. Закона о введении в действие Земельного кодекса № 137-ФЗ от 25.10.2001, Свидетельство № 59:10:0000000:4681-59/095/2020-1 от 18.03.2020)
1.3.594	59:10:0000000:4775	Пермский край, г. Соликамск, для размещения автомобильной дороги "улица Ммуурина"	ЗЕМЛИ НАСЕЛЕННЫХ ПУНКТОВ	104875	Улично-дорожная сеть	51063,6375	Краевое государственное бюджетное учреждение "Управление автомобильных дорог и транспорта" Пермского края	Собственность ПК (Свидетельство № 59:10:0000000:4775-59/296/2020-1 от 10.11.2020)
1.3.595	59:10:0101034:7	Пермский край, г.Соликамск, ул.Котовского, д.101	ЗЕМЛИ НАСЕЛЕННЫХ ПУНКТОВ	197	под Боровский ветучасток Соликамской СББЖ	227,30254	Государственное бюджетное учреждение ветеринарии края "Соликамская станция по борьбе с болезнями животных"	Собственность ПК (п.2 ст.3.1. Закона о введении в действие Земельного кодекса № 137-ФЗ от 25.10.2001, Свидетельство № 59-59-01/003/2010-144 от 28.05.2010)
1.3.596	59:10:0104003:61	Пермский край, г.Соликамск, ул.Лесная, д.38а	ЗЕМЛИ НАСЕЛЕННЫХ ПУНКТОВ	15583	Для объектов общественно-делового значения	10428,56128	Государственное бюджетное учреждение Пермского края "Соликамский дом-интернат для престарелых и инвалидов"	Собственность ПК (Приказ № СЭД-31-02-274 от 15.03.2011, Свидетельство № 59 ББ 992270 от 12.04.2011)
1.3.597	59:10:0104003:62	, Местоположение установлено относительно ориентира, расположенного за пределами участка. Почтовый адрес ориентира: край Пермский, г. Соликамск, ул. Лесная, дом 38а.	ЗЕМЛИ НАСЕЛЕННЫХ ПУНКТОВ	1712	для размещения центра социальной защиты населения со встроенными помещениями ПСЭ-22	1307,67572	Государственное бюджетное учреждение Пермского края "Соликамский дом-интернат для престарелых и инвалидов"	Собственность ПК (Приказ № СЭД-31-02-274 от 15.03.2011, Свидетельство № 59-59-01/002/2011-480 от 12.04.2011)
1.3.598	59:10:0104004:29	Пермский край, г.Соликамск, ул.Дубравная, д.65	ЗЕМЛИ НАСЕЛЕННЫХ ПУНКТОВ	17379	для эксплуатации и обслуживания объекта управления здравоохранения города	14808,43989	Государственное бюджетное учреждение здравоохранения Пермского края "Клинический физиопульмонологический медицинский центр"	Собственность ПК (Свидетельство № 59-59-15/002/2008-435 от 29.02.2008)
1.3.599	59:10:0104021:23	Пермский край, Соликамский городской округ, г.Соликамск, ул.Северная, д.13	ЗЕМЛИ НАСЕЛЕННЫХ ПУНКТОВ	1907	для эксплуатации нежилого здания стоматологической поликлиники № 2	1916,11901	Государственное бюджетное учреждение здравоохранения Пермского края "Стоматологическая поликлиника г. Соликамск"	Собственность ПК (Распоряжение Правительства ПК № 130-рп от 03.06.2014, Акт № к расп.ППК №130-рп ГП № 11 от 29.01.2015, Свидетельство № 59:10:0104021-23-59/015/2017-2 от 20.12.2017)
1.3.600	59:10:0105001:12	Пермский край, г.Соликамск, ул.Северная, д.36а	ЗЕМЛИ НАСЕЛЕННЫХ ПУНКТОВ	52	для нужд общего образования	30,329	Государственное бюджетное профессиональное образовательное учреждение "Соликамский автодорожно-промышленный колледж"	Собственность ПК (Свидетельство № 59-59-15/065/2007-269 от 06.11.2007)
1.3.601	59:10:0105001:20	Пермский край, г.Соликамск, ул.Северная, д.36, 38	ЗЕМЛИ НАСЕЛЕННЫХ ПУНКТОВ	4200	под здание общежития Соликамского технологического техникума	4064,5966	Государственное бюджетное профессиональное образовательное учреждение "Соликамский технологический колледж"	Собственность ПК (Распоряжение Правительства ПК № 262-рп от 28.12.2011, Распоряжение ТУ Росимущества по ПК № 32-р от 24.01.2012, Свидетельство № 59-59-01/005/2012-764 от 20.04.2012)
1.3.602	59:10:0105008:21	, Местоположение установлено относительно ориентира, расположенного за пределами участка.Почтовый адрес ориентира: край Пермский, г. Соликамск, ул. Молодежная, дом 14.	ЗЕМЛИ НАСЕЛЕННЫХ ПУНКТОВ	770	для эксплуатации объекта здравоохранения - нежилого капитального патологоанатомического бюро, под	803,91577	Государственное бюджетное учреждение здравоохранения Пермского края "Краевое бюро судебно-медицинской и патолого-анатомических исследований"	Собственность ПК (Распоряжение Правительства ПК № 130-рп от 03.06.2014, Свидетельство № 59:10:0105008:21-59/015/2017-4 от 20.12.2017)

1.3.603	59:10:0105008:567	Местоположение установлено относительно ориентира, расположенного за пределами участка. Почтовый адрес ориентира: Пермский край, г. Соликамск, ул. Молодежная, 12.	ЗЕМЛИ НАСЕЛЕННЫХ ПУНКТОВ	6030	объекты здравоохранения	5492,52766	Государственное бюджетное учреждение здравоохранения Пермского края "Станция скорой медицинской помощи г. Соликамска"	Собственность ПК (Свидетельство № 59:10:0105008:567-59/015/2017-2 от 20.12.2017)
1.3.604	59:10:0105008:595	Пермский край, г. Соликамск, ул. Молодежная, д. 16к	ЗЕМЛИ НАСЕЛЕННЫХ ПУНКТОВ	1220	участки под объектами здравоохранения	655	Государственное бюджетное учреждение здравоохранения Пермского края "Городская больница г. Соликамск"	Собственность ПК (Распоряжение Правительства ПК № 130-рп от 03.06.2014, Передаточный акт № бн от 03.02.2015, Свидетельство № 59:10:0105008:595-59/015/2017-2 от 17.07.2017)
1.3.605	59:10:0105008:596	Пермский край, г. Соликамск, ул. Молодежная, д. 16	ЗЕМЛИ НАСЕЛЕННЫХ ПУНКТОВ	36723	участки под объектами здравоохранения	14946	Государственное бюджетное учреждение здравоохранения Пермского края "Городская больница г. Соликамск"	Собственность ПК (Распоряжение Правительства ПК № 130-рп от 03.06.2014, Передаточный акт № бн от 03.02.2015, Свидетельство № 59:10:0105008:596-59/2017-2 от 17.07.2017)
1.3.606	59:10:0105012:6	Пермский край, Соликамский городской округ, г. Соликамск, ул. Урицкого, в гаражном массиве Б-28, ряд 2, место 7	ЗЕМЛИ НАСЕЛЕННЫХ ПУНКТОВ	31	под капитальный гараж	27,40617	государственное бюджетное профессиональное образовательное учреждение "Соликамский социально-педагогический колледж имени А.П.Раменского"	Собственность ПК (Свидетельство № 59-59-01/113/2006-070 от 11.09.2006)
1.3.607	59:10:0105015:1	Пермский край, г. Соликамск, пр-кт. Строителей, д. 2	ЗЕМЛИ НАСЕЛЕННЫХ ПУНКТОВ	13570	для общественно-деловых целей	8592,89766	Государственное бюджетное профессиональное образовательное учреждение "Соликамский горно-химический техникум"	Собственность ПК (Распоряжение № 32-р от 24.01.2012, Свидетельство № 59-59-01/005/2012-768 от 28.04.2012)
1.3.608	59:10:0106001:4	Пермский край, г. Соликамск, ул. Чернышевского, д. 3	ЗЕМЛИ НАСЕЛЕННЫХ ПУНКТОВ	3777	под зданиями учебного корпуса и хозблока Соликамского технологического техникума	2526,15795	Государственное бюджетное профессиональное образовательное учреждение "Соликамский технологический колледж"	Собственность ПК (Распоряжение Правительства ПК № 262-рп от 28.12.2011, Распоряжение ТУ Росимущества по ПК № 32-р от 24.01.2012, Свидетельство № 59-59-01/005/2012-762 от 20.04.2012)
1.3.609	59:10:0106001:429	Пермский край, г. Соликамск, ул. Чернышевского	ЗЕМЛИ НАСЕЛЕННЫХ ПУНКТОВ	103	обслуживание автотранспорта	88,3122	Государственное бюджетное профессиональное образовательное учреждение "Соликамский технологический колледж"	Собственность ПК (Приказ № СЭД-31-02-2-2-771 от 27.06.2018, Свидетельство № 59:10:0106001:429-59/081/2018-2 от 15.08.2018)
1.3.610	59:10:0106023:13	Пермский край, г. Соликамск, ул. Культуры, д. 1	ЗЕМЛИ НАСЕЛЕННЫХ ПУНКТОВ	1511	для эксплуатации здания наркологического отделения	1481,19886	Государственное бюджетное учреждение здравоохранения Пермского края "Красная клиническая психиатрическая больница"	Собственность ПК (Свидетельство № 59-59-01/001/2009-615 от 24.08.2009)
1.3.611	59:10:0106023:14	Пермский край, Соликамский городской округ, г. Соликамск, ул. Культуры, д. 3/2	ЗЕМЛИ НАСЕЛЕННЫХ ПУНКТОВ	42	эксплуатация и обслуживание гаража для хранения автотранспорта	37,83822	Государственное бюджетное учреждение здравоохранения Пермского края "Стоматологическая поликлиника г. Соликамска"	Собственность ПК (Распоряжение Правительства ПК № 130-рп от 03.06.2014, Акт № к расп. ПК № 130-рп ГП № 11 от 29.01.2015, Свидетельство № 59:10:0106023:14-59/015/2017-2 от 20.12.2017)
1.3.612	59:10:0106023:22	Пермский край, г. Соликамск, ул. Культуры, д. 3	ЗЕМЛИ НАСЕЛЕННЫХ ПУНКТОВ	1357	для эксплуатации здания поликлиники	1390,77739	Государственное бюджетное учреждение здравоохранения Пермского края "Красная клиническая психиатрическая больница"	Собственность ПК (Свидетельство № 59-59-01/001/2009-616 от 27.04.2009)
1.3.613	59:10:0106023:23	Пермский край, г. Соликамск, ул. Культуры, д. 3, корп. 8	ЗЕМЛИ НАСЕЛЕННЫХ ПУНКТОВ	2363	для эксплуатации здания психиатрического отделения	2408,42396	Государственное бюджетное учреждение здравоохранения Пермского края "Красная клиническая психиатрическая больница"	Собственность ПК (Свидетельство № 59-59-01/001/2009-617 от 27.04.2009)

1.3.614	59:10:0106023:24	Пермский край, г.Соликамск, ул.Культуры, д.3, корп.9	ЗЕМЛИ НАСЕЛЕННЫХ ПУНКТОВ	426	для размещения объектов здравоохранения(гаража,бойлерной,дез.камеры)	255,15988	Государственное бюджетное учреждение здравоохранения Пермского края "Красная клиническая психиатрическая больница"	Собственность ПК (Свидетельство № 59-59-01/001/2009-618 от 27.04.2009)
1.3.615	59:10:0301003:27	Пермский край, г.Соликамск, ул.Всеобуча, д.105	ЗЕМЛИ НАСЕЛЕННЫХ ПУНКТОВ	5770	для размещения учебного корпуса Соликамского технологического техникума	4064,53224	Государственное бюджетное профессиональное образовательное учреждение "Соликамский технологический колледж"	Собственность ПК (Распоряжение Правительства ПК № 262-рп от 28.12.2011, Распоряжение ТУ Росимущества по ПК № 32-р от 24.01.2012, Свидетельство № 59-59-01/010/2012-041 от 12.05.2012)
1.3.616	59:10:0301003:70	Пермский край, г.Соликамск, , объездная дорога	ЗЕМЛИ ПРОМЫШЛЕННОСТИ, ЭНЕРГЕТИКИ, ТРАНСПОРТА, СВЯЗИ, РАДИОВЕЩАНИЯ, ТЕЛЕВИДЕНИЯ, ИНФОРМАТИКИ, ЗЕМЛИ ДЛЯ ОБЕСПЕЧЕНИЯ КОСМИЧЕСКОЙ ДЕЯТЕЛЬНОСТИ, ЗЕМЛИ ОБОРОНЫ, БЕЗОПАСНОСТИ И ЗЕМЛИ ИНОГО СПЕЦИАЛЬНОГО НАЗНАЧЕНИЯ	113237	для эксплуатации объездной автодороги г. Соликамска	55135,0953	Краевое государственное бюджетное учреждение "Управление автомобильных дорог и транспорта" Пермского края	Собственность ПК (Свидетельство № 59-59-15/029/2007-128 от 26.06.2007)
1.3.617	59:10:0401041:58	Пермский край, г.Соликамск, ул.Карналистовая, д.107а	ЗЕМЛИ НАСЕЛЕННЫХ ПУНКТОВ	1056	для общественно-деловых целей (производственная территория)	1492,84608	Государственное бюджетное учреждение ветеринарии края "Соликамская станция по борьбе с болезнями животных"	Собственность ПК (Приказ № СЭД-31-02-827 от 27.06.2011, Свидетельство № 59-59-01/010/2011-500 от 04.08.2011)
1.3.618	59:10:0401041:60	Пермский край, г.Соликамск, ул.Карналистовая, д.107в/3	ЗЕМЛИ НАСЕЛЕННЫХ ПУНКТОВ	1082	для общественно-деловых целей (производственная территория)	1227,20904	Государственное бюджетное учреждение ветеринарии края "Соликамская станция по борьбе с болезнями животных"	Собственность ПК (Приказ № СЭД-31-02-831 от 27.06.2011, Свидетельство № 59-59-01/010/2011-497 от 04.08.2011)
1.3.619	59:10:0401041:61	Пермский край, г.Соликамск, ул.Карналистовая, д.107в	ЗЕМЛИ НАСЕЛЕННЫХ ПУНКТОВ	1109	для общественно-деловых целей (производственная территория)	1251,04392	Государственное бюджетное учреждение ветеринарии края "Соликамская станция по борьбе с болезнями животных"	Собственность ПК (Приказ № СЭД-31-02-831 от 27.06.2011, Свидетельство № 59-59-01/010/2011-496 от 04.08.2011)
1.3.620	59:10:0404004:17	Пермский край, г. Соликамск, ул. 20-летия Победы, д.10, участок № 2	ЗЕМЛИ НАСЕЛЕННЫХ ПУНКТОВ	1700	эксплуатация и обслуживание зданий муниципального медицинского учреждения "Городская больница № 3"	913	Государственное бюджетное учреждение здравоохранения Пермского края "Городская больница г. Соликамск"	Собственность ПК (Распоряжение Правительства ПК № 130-рп от 03.06.2014, Свидетельство № 59-59/015-59/020/201/2016-2140/2 от 20.02.2016)
1.3.621	59:10:0404004:18	Пермский край, г. Соликамск, ул. 20-летия Победы, д.10, участок № 3	ЗЕМЛИ НАСЕЛЕННЫХ ПУНКТОВ	17930	эксплуатация и обслуживание зданий муниципального медицинского учреждения "Городская больница № 3"	7638	Государственное бюджетное учреждение здравоохранения Пермского края "Городская больница г. Соликамск"	Собственность ПК (п.2 ст.3.1. Закона о введении в действие Земельного кодекса № 137-ФЗ от 25.10.2001, Свидетельство № 59:10:0404004:18-59/015/2017-4 от 20.12.2017)
1.3.622	59:10:0404004:22	Пермский край, г. Соликамск, ул. 20-летия Победы, д.10, участок № 7	ЗЕМЛИ НАСЕЛЕННЫХ ПУНКТОВ	5056	эксплуатация и обслуживание зданий муниципального медицинского учреждения "Городская больница № 3"	2437	Государственное бюджетное учреждение здравоохранения Пермского края "Городская больница г. Соликамск"	Собственность ПК (Распоряжение Правительства ПК № 130-рп от 03.06.2014, Свидетельство № 59:10:0404004:22-59/015/2017-4 от 20.12.2017)

1.3.623	59:10:0404004:23	Пермский край, г. Соликамск, ул. 20-летия Победы, д.10, участок №8	ЗЕМЛИ НАСЕЛЕННЫХ ПУНКТОВ	122	эксплуатация и обслуживание зданий муниципального медицинского учреждения "Городская больница №3"	125,78566	Государственное бюджетное учреждение здравоохранения Пермского края "Городская больница г. Соликамск"	Собственность ПК (Распоряжение Правительства ПК №130-рп от 03.06.2014, Свидетельство №59:10:0404004:23-59/015/2017-4 от 20.12.2017)
1.3.624	59:10:0404004:24	Пермский край, г. Соликамск, ул. 20-летия Победы, д.10, участок №9	ЗЕМЛИ НАСЕЛЕННЫХ ПУНКТОВ	763	эксплуатация и обслуживание зданий муниципального медицинского учреждения "Городская больница №3"	459	Государственное бюджетное учреждение здравоохранения Пермского края "Городская больница г. Соликамск"	Собственность ПК (п.2 ст.3.1 Федерального закона №137-ФЗ от 25.10.2001, Распоряжение Правительства ПК №130-рп от 03.06.2014, Свидетельство №59:10:0404004:24-59/015/2017-4 от 20.12.2017)
1.3.625	59:10:0404004:50	Пермский край, г.Соликамск, ул.Клары Цеткин, д.18	ЗЕМЛИ НАСЕЛЕННЫХ ПУНКТОВ	16214	эксплуатация и обслуживание зданий муниципального медицинского учреждения "перинатальный центр"	6907	Государственное бюджетное учреждение здравоохранения Пермского края "Городская больница г. Соликамск"	Собственность ПК (Распоряжение Правительства ПК №130-рп от 03.06.2014, Свидетельство №59:10:0404004:50-59/015/2017-2 от 10.03.2017)
1.3.626	59:10:0404004:54	Пермский край, г. Соликамск, ул. 20-летия Победы, д.10/4	ЗЕМЛИ НАСЕЛЕННЫХ ПУНКТОВ	12101	эксплуатация и обслуживание зданий муниципального медицинского учреждения "Городская больница №3"	5155	Государственное бюджетное учреждение здравоохранения Пермского края "Городская больница г. Соликамск"	Собственность ПК (п.2 ст.3.1 Федерального закона №137-ФЗ от 25.10.2001, Распоряжение Правительства ПК №130-рп от 03.06.2014, Свидетельство №59:10:0404004:54-59/015/2017-4 от 20.12.2017)
1.3.627	59:10:0404004:6	Пермский край, Соликамский городской округ, г. Соликамск, ул.Клары Цеткин, д.20/6	ЗЕМЛИ НАСЕЛЕННЫХ ПУНКТОВ	23388	для эксплуатации и обслуживания объекта управления здравоохранения города	22071,61119	Государственное бюджетное учреждение здравоохранения Пермского края "Городская детская больница" г. Соликамск	Собственность ПК (Распоряжение Правительства ПК №130-рп от 03.06.2014, Акт №к расп.ППК №130-рп ГП №11 от 29.01.2015, Свидетельство №59-59/015-59/020/201/2016-2120/2 от 19.02.2016)
1.3.628	59:10:0405004:8	Пермский край, г.Соликамск, ул.20 лет Победы, д.8	ЗЕМЛИ НАСЕЛЕННЫХ ПУНКТОВ	6500	под комплексом зданий муниципального медицинского учреждения "Противотуберкулезный диспансер"	6369,45897	Государственное бюджетное учреждение здравоохранения Пермского края "Клинический фтизиопульмонологический медицинский центр"	Собственность ПК (Свидетельство №59-59-01/001/2008-567 от 23.07.2008)
1.3.629	59:10:0407015:1	Пермский край, г.Соликамск, ул.20 лет Победы, д.94	ЗЕМЛИ НАСЕЛЕННЫХ ПУНКТОВ	2617	для размещения учебного корпуса Соликамского педагогического колледжа	2301,89115	государственное бюджетное профессиональное образовательное учреждение "Соликамский социально-педагогический колледж имени А.П.Раменского"	Собственность ПК (Свидетельство №59-59-01/113/2006-071 от 11.09.2006, Выписка из ЕГРН №КУВИ-001/2019-18386985 от 25.07.2019)
1.3.630	59:10:0407026:83	, Местоположение установлено относительно ориентира, расположенного за пределами участка. Почтовый адрес ориентира: край Пермский, г. Соликамск, ул. Пушкина, дом 134, участок №1.	ЗЕМЛИ НАСЕЛЕННЫХ ПУНКТОВ	14901	под объекты здравоохранения	12091,73879	Государственное бюджетное учреждение здравоохранения Пермского края "Городская больница г. Соликамск"	Собственность ПК (Закон №122-ФЗ от 22.08.2004, Свидетельство №59-59/015-59/020/201/2016-4750/2 от 21.03.2016)
1.3.631	59:10:0407026:86	Пермский край, г. Соликамск, ул.Пушкина, д.134, участок №4	ЗЕМЛИ НАСЕЛЕННЫХ ПУНКТОВ	5283	для эксплуатации гаражей	1310	Государственное бюджетное учреждение здравоохранения Пермского края "Городская больница г. Соликамск"	Собственность ПК (Закон №122-ФЗ от 22.08.2004, Свидетельство №59-59/015-59/020/201/2016-4751/2 от 31.03.2016)
1.3.632	59:10:0407027:3	, Местоположение установлено относительно ориентира, расположенного за пределами участка. Почтовый адрес ориентира: край Пермский, г. Соликамск, ул. Калийная, дом 175.	ЗЕМЛИ НАСЕЛЕННЫХ ПУНКТОВ	2696	для использования под объектами здравоохранения	2843,16008	Государственное бюджетное учреждение здравоохранения Пермского края "Краевой клинический кожно-венерологический диспансер"	Собственность ПК (Свидетельство №59-59-15/070/2007-249 от 31.10.2007)

1.3.633	59:10:0407030:2	Пермский край, г.Соликамск, ул.Калийная, д.127	ЗЕМЛИ НАСЕЛЕННЫХ ПУНКТОВ	2900	для размещения общежития	3465,7754	Государственное бюджетное учреждение "Управление общежитиями среднего профессионального образования Пермского края"	Собственность ПК (Свидетельство № 59-59-01/13/2006-072 от 11.09.2006, Приказ АУИ № СЭД-31-02-1216 от 12.08.2010)
1.3.634	59:10:0407030:3	Пермский край, г.Соликамск, ул.Калийная, д.129	ЗЕМЛИ НАСЕЛЕННЫХ ПУНКТОВ	3180	для размещения общежития	4523,4864	Государственное бюджетное учреждение "Управление общежитиями среднего профессионального образования Пермского края"	Собственность ПК (Распоряжение Правительства ПК № 262-рп от 28.12.2011, Распоряжение № 32-р от 24.01.2012, Свидетельство № 59-59-01/005/2012-772 от 28.04.2012)
1.3.635	59:10:0407055:2	Пермский край, г. Соликамск, ул.Осокина А.И., д.26	ЗЕМЛИ НАСЕЛЕННЫХ ПУНКТОВ	11232	под здание	8041,19471	Государственное бюджетное профессиональное образовательное учреждение "Соликамский автодорожно-промышленный колледж"	Собственность ПК (Свидетельство № 59-59-01/002/2011-392 от 18.05.2011)
1.3.636	59:10:0407062:1	Пермский край, г. Соликамск, ул.Осокина А.И., д.26	ЗЕМЛИ НАСЕЛЕННЫХ ПУНКТОВ	10747	Для использования под под спортивную площадку	7584,80704	Государственное бюджетное профессиональное образовательное учреждение "Соликамский автодорожно-промышленный колледж"	Собственность ПК (Свидетельство № 59-59-01/002/2011-393 от 18.05.2011)
1.3.637	59:10:0407062:2	Пермский край, г. Соликамск, ул.Осокина А.И.	ЗЕМЛИ НАСЕЛЕННЫХ ПУНКТОВ	840	объекты учреждений и организаций высшего, среднего и начального профессионального образования	609,90356	Государственное бюджетное профессиональное образовательное учреждение "Соликамский автодорожно-промышленный колледж"	Собственность ПК (п.2 ст.3.1. Закона о введении в действие Земельного кодекса № 137-ФЗ от 25.10.2001, Свидетельство № 59-59/015-59/999/001/2016-8110/1 от 29.09.2016)
1.3.638	59:10:0407062:3	Пермский край, г. Соликамск, ул.Осокина А.И.	ЗЕМЛИ НАСЕЛЕННЫХ ПУНКТОВ	4100	объекты учреждений и организаций высшего, среднего и начального профессионального образования	2408,60753	Государственное бюджетное профессиональное образовательное учреждение "Соликамский автодорожно-промышленный колледж"	Собственность ПК (п.2 ст.3.1. Закона о введении в действие Земельного кодекса № 137-ФЗ от 25.10.2001, Свидетельство № 59-59/015-59/999/001/2016-8111/1 от 29.09.2016)
1.3.639	59:10:0407064:1	Пермский край, г.Соликамск, ул.Всёбуча, д.6	ЗЕМЛИ НАСЕЛЕННЫХ ПУНКТОВ	14645	для размещения учебно-лабораторного корпуса	10356,1878	Государственное бюджетное профессиональное образовательное учреждение "Соликамский автодорожно-промышленный колледж"	Собственность ПК (Свидетельство № 59-59-15/037/2010-627 от 06.12.2010, Распоряжение Правительства ПК № 262-рп от 28.12.2011, Распоряжение № 32-р от 24.01.2012, Свидетельство № 59-59-01/005/2012-770 от 28.04.2012)
1.3.640	59:10:0501004:28	Пермский край, г.Соликамск, ул.Мира, д.8	ЗЕМЛИ НАСЕЛЕННЫХ ПУНКТОВ	23450	для размещения гаража, мастерских	15279,3165	Государственное бюджетное профессиональное образовательное учреждение "Соликамский автодорожно-промышленный колледж"	Собственность ПК (Свидетельство № 59-59-15/037/2010-625 от 06.12.2010, Распоряжение Правительства ПК № 262-рп от 28.12.2011, Распоряжение № 32-р от 24.01.2012, Свидетельство № 59-59-01/005/2012-769 от 28.04.2012)
1.3.641	59:10:0501004:29	Пермский край, г. Соликамск, , в районе р. Черная	ЗЕМЛИ НАСЕЛЕННЫХ ПУНКТОВ	73150	для эксплуатации учебного полигона (автодрома)	42048,74724	Государственное бюджетное профессиональное образовательное учреждение "Соликамский автодорожно-промышленный колледж"	Собственность ПК (Свидетельство № 59-59/015-59/020/203/2016-1987/2 от 15.11.2016)
1.3.642	59:10:0602016:2	Пермский край, г. Соликамск, ул.Волочаевская, д.7	ЗЕМЛИ НАСЕЛЕННЫХ ПУНКТОВ	714	для использования под жилой дом	408,82212	Государственное бюджетное профессиональное образовательное учреждение "Соликамский автодорожно-промышленный колледж"	Собственность ПК (п.2 ст.3.1. Закона о введении в действие Земельного кодекса № 137-ФЗ от 25.10.2001, Свидетельство № 59-59/015-59/999/001/2016-15268/1 от 27.12.2016)
1.3.643	59:10:0703007:141	Пермский край, г.Соликамск, , участок от км 311+825 до км 313+100 (участок 1)	ЗЕМЛИ НАСЕЛЕННЫХ ПУНКТОВ	36678	под объекты автотранспорта автомобильного	4233,74154	Краевое государственное бюджетное учреждение "Управление автомобильных дорог и транспорта" Пермского края	Собственность ПК (Свидетельство № 59-59-01/005/2009-329 от 24.12.2009)

1.3.644	59:10:0703007:142	Пермский край, г.Соликамск. . участок от км 311+825 до км 313+100 (участок 2)	ЗЕМЛИ НАСЕЛЕННЫХ ПУНКТОВ	696	под объекты автотранспорта автомобильного	307,64592	Краевое государственное бюджетное учреждение "Управление автомобильных дорог и транспорта" Пермского края	Собственность ПК (Свидетельство № 59-59-01/005/2009-328 от 24.12.2009)
1.3.645	59:11:0000000:10715	Пермский край, Чусовской городской округ, Верхнекалинское сельское поселение,	ЗЕМЛИ СЕЛЬСКОХОЗЯЙСТВЕННОГО НАЗНАЧЕНИЯ	131	автомобильный транспорт (размещение автомобильной дороги Обход г.Чусовой)	0,01817	Краевое государственное бюджетное учреждение "Управление автомобильных дорог и транспорта" Пермского края	Собственность ПК (Свидетельство № 59-59/018-59/001/203/2015-1307/1 от 12.11.2015)
1.3.646	59:11:0000000:10716	Пермский край, г. Чусовой,	ЗЕМЛИ НАСЕЛЕННЫХ ПУНКТОВ	113028	для проектирования, строительства автомобильной дороги "Обход г.Чусового"	59763,555	Краевое государственное бюджетное учреждение "Управление автомобильных дорог и транспорта" Пермского края	Собственность ПК (Свидетельство № АА 239850 от 12.11.2015)
1.3.647	59:11:0000000:10727	Пермский край, Чусовской городской округ, АО "Весна"	ЗЕМЛИ СЕЛЬСКОХОЗЯЙСТВЕННОГО НАЗНАЧЕНИЯ	33507	автомобильный транспорт (размещение автомобильной дороги Обход г.Чусовой)	4,64742	Краевое государственное бюджетное учреждение "Управление автомобильных дорог и транспорта" Пермского края	Собственность ПК (п.2 ст.3.1. Закона о введении в действие Земельного кодекса № 137-ФЗ от 25.10.2001, Свидетельство № 59:11:0000000:10727-59/087/2018-1 от 14.05.2018)
1.3.648	59:11:0000000:10728	Пермский край, Чусовской городской округ, АО "Весна"	ЗЕМЛИ СЕЛЬСКОХОЗЯЙСТВЕННОГО НАЗНАЧЕНИЯ	105702	автомобильный транспорт (размещение автомобильной дороги Обход г.Чусовой)	14,66087	Краевое государственное бюджетное учреждение "Управление автомобильных дорог и транспорта" Пермского края	Собственность ПК (Свидетельство № 59-59/018-59/001/203/2015-1308/1 от 12.11.2015)
1.3.649	59:11:0000000:10775	Пермский край, Чусовской городской округ, г.Чусовой, ул.Карла Либкнехта, в районе д. 17	ЗЕМЛИ НАСЕЛЕННЫХ ПУНКТОВ	9000	Для объектов общественно-делового значения	3552,753	Краевое государственное бюджетное учреждение "Спортивная школа олимпийского резерва по зимним видам спорта "Огонек" имени Постникова Леонарда Пимитисевича"	Собственность ПК (п.2 ст.3.1. Закона о введении в действие Земельного кодекса № 137-ФЗ от 25.10.2001, Свидетельство № 59:11:0000000:10775-59/101/2018-1 от 26.10.2018)
1.3.650	59:11:0000000:11341	Пермский край, Чусовской городской округ, г.Чусовой,	ЗЕМЛИ НАСЕЛЕННЫХ ПУНКТОВ	20661	Территория общего пользования улицы Заводская и улицы Трудовая	10924,50375	Краевое государственное бюджетное учреждение "Управление автомобильных дорог и транспорта" Пермского края	Собственность ПК (Приказ № 31-02-1-4-382 от 18.08.2020, Акт № п/п МО от 16.11.2020, Свидетельство № 59:11:0000000:11341-59/094/2020-3 от 09.12.2020)
1.3.651	59:11:0000000:11342	Пермский край, Чусовской городской округ, г.Чусовой,	ЗЕМЛИ НАСЕЛЕННЫХ ПУНКТОВ	7554	Проектирование и строительство автодороги (объезд железнодорожного переезда ОАО "ЧМЗ")	3994,1775	Краевое государственное бюджетное учреждение "Управление автомобильных дорог и транспорта" Пермского края	Собственность ПК (Приказ № 31-02-1-4-382 от 18.08.2020, Акт № п/п МО от 16.11.2020, Свидетельство № 59:11:0000000:11342-59/092/2020-3 от 02.12.2020)
1.3.652	59:11:0000000:11343	Пермский край, Чусовской городской округ, г.Чусовой,	ЗЕМЛИ НАСЕЛЕННЫХ ПУНКТОВ	15576	Территория общего пользования улицы Южная	8235,81	Краевое государственное бюджетное учреждение "Управление автомобильных дорог и транспорта" Пермского края	Собственность ПК (Приказ № 31-02-1-4-382 от 18.08.2020, Акт № п/п МО от 16.11.2020, Свидетельство № 59:11:0000000:11343-59/090/2020-3 от 09.12.2020)
1.3.653	59:11:0000000:11344	Пермский край, Чусовской городской округ, г.Чусовой,	ЗЕМЛИ НАСЕЛЕННЫХ ПУНКТОВ	68657	Автомобильный транспорт	36302,38875	Краевое государственное бюджетное учреждение "Управление автомобильных дорог и транспорта" Пермского края	Собственность ПК (Приказ № 31-02-1-4-382 от 18.08.2020, Акт № п/п МО от 16.11.2020, Свидетельство № 59:11:0000000:11344-59/088/2020-3 от 25.11.2020)
1.3.654	59:11:0000000:11345	Пермский край, Чусовской городской округ, г.Чусовой,	ЗЕМЛИ НАСЕЛЕННЫХ ПУНКТОВ	9760	Проектирование и строительство автодороги (объезд железнодорожного переезда ОАО "ЧМЗ")	5160,6	Краевое государственное бюджетное учреждение "Управление автомобильных дорог и транспорта" Пермского края	Собственность ПК (Приказ № 31-02-1-4-382 от 18.08.2020, Акт № п/п МО от 16.11.2020, Свидетельство № 59:11:0000000:11345-59/090/2020-3 от 09.12.2020)

1.3.655	59:11:0000000:11346	Пермский край, Чусовской городской округ, г. Чусовой,	ЗЕМЛИ НАСЕЛЕННЫХ ПУНКТОВ	120649	Автомобильный транспорт	63793,15875	Краевое государственное бюджетное учреждение "Управление автомобильных дорог и транспорта" Пермского края	Собственность ПК (Приказ № 31-02-1-4-382 от 18.08.2020, Акт № п/п МО от 16.11.2020, Свидетельство № 59:11:0000000:11346-59/081/2020-3 от 09.12.2020)
1.3.656	59:11:0000000:1240	Пермский край, Чусовской городской округ, г. Чусовой,	ЗЕМЛИ НАСЕЛЕННЫХ ПУНКТОВ	329147	стр-во автодор. коридора "Пермь-Серов-Ханты-Мансийск-Сургут-Нижневартовск-Томск", уч. обход г. Чусовой	174036,4763	Краевое государственное бюджетное учреждение "Управление автомобильных дорог и транспорта" Пермского края	Собственность ПК (Свидетельство № АА 177981 от 10.09.2015)
1.3.657	59:11:0000000:1290	Пермский край, Чусовской городской округ, г. Чусовой,	ЗЕМЛИ ПРОМЫШЛЕННОСТИ, ЭНЕРГЕТИКИ, ТРАНСПОРТА, СВЯЗИ, РАДИОВЕЩАНИЯ, ТЕЛЕВИДЕНИЯ, ИНФОРМАТИКИ, ЗЕМЛИ ДЛЯ ОБЕСПЕЧЕНИЯ КОСМИЧЕСКОЙ ДЕЯТЕЛЬНОСТИ, ЗЕМЛИ ОБОРОНЫ, БЕЗОПАСНОСТИ И ЗЕМЛИ ИНОГО СПЕЦИАЛЬНОГО НАЗНАЧЕНИЯ	889191	под автодорогой "Кунгур-Соликамск-Горнозаводск"	444,5955	Краевое государственное бюджетное учреждение "Управление автомобильных дорог и транспорта" Пермского края	Собственность ПК (Свидетельство № 59-59-18/036/2007-511 от 06.09.2007)
1.3.658	59:11:0000000:1309	Пермский край, Чусовской городской округ, , а/д "Полазна-Чусовой 032+168-091+692" на участке от границы Чусовского района до села Никифорово	ЗЕМЛИ ПРОМЫШЛЕННОСТИ, ЭНЕРГЕТИКИ, ТРАНСПОРТА, СВЯЗИ, РАДИОВЕЩАНИЯ, ТЕЛЕВИДЕНИЯ, ИНФОРМАТИКИ, ЗЕМЛИ ДЛЯ ОБЕСПЕЧЕНИЯ КОСМИЧЕСКОЙ ДЕЯТЕЛЬНОСТИ, ЗЕМЛИ ОБОРОНЫ, БЕЗОПАСНОСТИ И ЗЕМЛИ ИНОГО СПЕЦИАЛЬНОГО НАЗНАЧЕНИЯ	791250	для нужд транспорта (а/д "Полазна-Чусовой")	704,2125	Краевое государственное бюджетное учреждение "Управление автомобильных дорог и транспорта" Пермского края	Собственность ПК (Свидетельство № 59-59-01/001/2011-259 от 14.06.2011)
1.3.659	59:11:0000000:1310	Пермский край, Чусовской городской округ, , а/д "Полазна-Чусовой 032+168-091+692" на участке от с.Копально до границы г.Чусовой	ЗЕМЛИ ПРОМЫШЛЕННОСТИ, ЭНЕРГЕТИКИ, ТРАНСПОРТА, СВЯЗИ, РАДИОВЕЩАНИЯ, ТЕЛЕВИДЕНИЯ, ИНФОРМАТИКИ, ЗЕМЛИ ДЛЯ ОБЕСПЕЧЕНИЯ КОСМИЧЕСКОЙ ДЕЯТЕЛЬНОСТИ, ЗЕМЛИ ОБОРОНЫ, БЕЗОПАСНОСТИ И ЗЕМЛИ ИНОГО СПЕЦИАЛЬНОГО НАЗНАЧЕНИЯ	530650	для нужд транспорта (а/д "Полазна-Чусовой")	1936,8725	Краевое государственное бюджетное учреждение "Управление автомобильных дорог и транспорта" Пермского края	Собственность ПК (Свидетельство № 59 БГ № 020302 от 14.06.2011)

1.3.660	59:11:0000000:1311	Пермский край, Чусовской городской округ, а/д "Полазна-Чусовой 032+4168-091+692 на участке "Копально-В.Шушпанка"	ЗЕМЛИ СЕЛЬСКОХОЗЯЙСТВЕННОГО НАЗНАЧЕНИЯ	579550	под автомобильную дорогу "Полазна-Чусовой 032+168 - 091+692"	80,38359	Краевое государственное бюджетное учреждение "Управление автомобильных дорог и транспорта" Пермского края	Собственность ПК (Свидетельство № 59-59-01/001/2011-289 от 14.06.2011)
1.3.661	59:11:0000000:1313	Пермский край, Чусовской городской округ, а/д "Полазна-Чусовой"	ЗЕМЛИ ПРОМЫШЛЕННОСТИ, ЭНЕРГЕТИКИ, ТРАНСПОРТА, СВЯЗИ, РАДИОВЕЩАНИЯ, ТЕЛЕВИДЕНИЯ, ИНФОРМАТИКИ, ЗЕМЛИ ДЛЯ ОБЕСПЕЧЕНИЯ КОСМИЧЕСКОЙ ДЕЯТЕЛЬНОСТИ, ЗЕМЛИ ОБОРОНЫ, БЕЗОПАСНОСТИ И ЗЕМЛИ ИНОГО СПЕЦИАЛЬНОГО НАЗНАЧЕНИЯ	225718	под автомобильную дорогу "Полазна-Чусовой"	112,859	Краевое государственное бюджетное учреждение "Управление автомобильных дорог и транспорта" Пермского края	Собственность ПК (Свидетельство № 59 БГ № 020301 от 14.06.2011)
1.3.662	59:11:0000000:1319	Пермский край, Чусовской городской округ, а/д "Кунгур-Соликамск" 111+940-116+000, 124+560-147+380	ЗЕМЛИ ПРОМЫШЛЕННОСТИ, ЭНЕРГЕТИКИ, ТРАНСПОРТА, СВЯЗИ, РАДИОВЕЩАНИЯ, ТЕЛЕВИДЕНИЯ, ИНФОРМАТИКИ, ЗЕМЛИ ДЛЯ ОБЕСПЕЧЕНИЯ КОСМИЧЕСКОЙ ДЕЯТЕЛЬНОСТИ, ЗЕМЛИ ОБОРОНЫ, БЕЗОПАСНОСТИ И ЗЕМЛИ ИНОГО СПЕЦИАЛЬНОГО НАЗНАЧЕНИЯ	374941	под автодорогой "Кунгур-Соликамск"	6726,80034	Краевое государственное бюджетное учреждение "Управление автомобильных дорог и транспорта" Пермского края	Собственность ПК (Свидетельство № 59 ББ 976582 от 17.03.2011)
1.3.663	59:11:0000000:1328	Пермский край, Чусовской городской округ, а/д "Полазна-Чусовой 032+168-091+692"	ЗЕМЛИ НАСЕЛЕННЫХ ПУНКТОВ	26663	под автомобильную дорогу "Полазна-Чусовой 032+168 - 091+692"	14098,06125	Краевое государственное бюджетное учреждение "Управление автомобильных дорог и транспорта" Пермского края	Собственность ПК (Свидетельство № 59-59-01/001/2011-292 от 14.06.2011)
1.3.664	59:11:0000000:46	Пермский край, Чусовской городской округ, п. Верхнечусовские Городки	ЗЕМЛИ СЕЛЬСКОХОЗЯЙСТВЕННОГО НАЗНАЧЕНИЯ	1101292	для сельскохозяйственного производства	1174,63805	Государственное бюджетное учреждение Пермского края "Кучинский психоневрологический интернат"	Собственность ПК (Свидетельство № 59-59-01/113/2006-250 от 21.09.2006)
1.3.665	59:11:0010140:2	Пермский край, г. Чусовой, ул.Клубная, д.47г	ЗЕМЛИ НАСЕЛЕННЫХ ПУНКТОВ	2710	под объектами ветеринарных станций по борьбе с болезнями животных	2064,42192	Государственное бюджетное учреждение ветеринарии края "Добрянская станция по борьбе с болезнями животных"	Собственность ПК (п.2 ст.3.1. Закона о введении в действие Земельного кодекса № 137-ФЗ от 25.10.2001, Свидетельство № 59-59/018-59/999/001/2016-6723/1 от 06.09.2016)
1.3.666	59:11:0010216:147	Пермский край, Чусовской городской округ, г. Чусовой, ул.Некрасова	ЗЕМЛИ НАСЕЛЕННЫХ ПУНКТОВ	2722	стационары	1841,09213	Государственное бюджетное учреждение здравоохранения Пермского края "Краевое бюро судебно-медицинской и патолого-анатомических исследований"	Собственность ПК (Приказ № СЭД-31-02-2-2-1064 от 30.08.2018, Свидетельство № 59:11:0010216:147-59/095/2018-1 от 30.10.2018)

1.3.667	59:11:0010216:31	Пермский край, Чусовской городской округ, г. Чусовой, ул. Некрасова, з/у 1	ЗЕМЛИ НАСЕЛЕННЫХ ПУНКТОВ	35329	для нужд здравоохранения	19753,2221	Государственное бюджетное учреждение здравоохранения Пермского края "Чусовская больница имени В.Г. Любимова"	Собственность ПК (Распоряжение Правительства ПК № 122-рп от 02.06.2014, Акт № к расп.ППК №130-рп 1 ПИ № 11 от 29.01.2015, Свидетельство № 59-59/001-59/001/201/2015-9937/2 от 09.09.2015)
1.3.668	59:11:0010216:32	Пермский край, Чусовской городской округ, г. Чусовой, ул. Некрасова	ЗЕМЛИ НАСЕЛЕННЫХ ПУНКТОВ	270	для нужд здравоохранения	164,5974	Государственное бюджетное учреждение здравоохранения Пермского края "Чусовская больница имени В.Г. Любимова"	Собственность ПК (Распоряжение Правительства ПК № 122-рп от 02.06.2014, Акт № к расп.ППК №130-рп ПИ № 11 от 29.01.2015, Свидетельство № 59-59/001-59/001/201/2015-9859/2 от 11.09.2015)
1.3.669	59:11:0010216:33	Пермский край, Чусовской городской округ, г. Чусовой, ул. Некрасова	ЗЕМЛИ НАСЕЛЕННЫХ ПУНКТОВ	480	для нужд здравоохранения	371,304	Государственное бюджетное учреждение здравоохранения Пермского края "Чусовская больница имени В.Г. Любимова"	Собственность ПК (Распоряжение Правительства ПК № 122-рп от 02.06.2014, Акт № к расп.ППК №130-рп ПИ № 11 от 29.01.2015, Свидетельство № 59-59/001-59/001/201/2015-9862/2 от 11.09.2015)
1.3.670	59:11:0010218:2149	Пермский край, Чусовской городской округ, г. Чусовой, ул. Ленина, д.46	ЗЕМЛИ НАСЕЛЕННЫХ ПУНКТОВ	2569	для нужд здравоохранения	1755,68156	Государственное бюджетное учреждение здравоохранения Пермского края "Чусовская больница имени В.Г. Любимова"	Собственность ПК (Распоряжение Правительства ПК № 122-рп от 02.06.2014, Акт № к расп.ППК №130-рп ПИ № 11 от 29.01.2015, Свидетельство № 59-59/001-59/001/201/2015-9806/2 от 10.09.2015)
1.3.671	59:11:0010233:2	Пермский край, Чусовской городской округ, г. Чусовой, ул. Свердлова, д.10	ЗЕМЛИ НАСЕЛЕННЫХ ПУНКТОВ	2910	для нужд здравоохранения	2015,6115	Государственное бюджетное учреждение здравоохранения Пермского края "Чусовская больница имени В.Г. Любимова"	Собственность ПК (Распоряжение Правительства ПК № 122-рп от 02.06.2014, Акт № к расп.ППК №130-рп ПИ № 11 от 29.01.2015, Свидетельство № 59-59/001-59/001/201/2015-9814/2 от 09.09.2015)
1.3.672	59:11:0010237:33	, Местоположение установлено относительно ориентира, расположенного за пределами участка. Почтовый адрес ориентира: Пермский край, г. Чусовой, ул. Механическая.	ЗЕМЛИ НАСЕЛЕННЫХ ПУНКТОВ	262	Проектирование и строительство автодороги (объезд железнодорожного переезда ОАО "ЧМЗ")	148,1086	Краевое государственное бюджетное учреждение "Управление автомобильных дорог и транспорта" Пермского края	Собственность ПК (Приказ № 31-02-1-4-382 от 18.08.2020, Акт № п/н МО от 16.11.2020, Свидетельство № 59:11:0010237:33-59/095/2020-4 от 03.12.2020)
1.3.673	59:11:0010240:11	Пермский край, г. Чусовой, ул. Челюскинцев, д.17	ЗЕМЛИ НАСЕЛЕННЫХ ПУНКТОВ	3456,5	под объект здравоохранения (зданием медицинского училища)	1728,48788	Государственное бюджетное профессиональное образовательное учреждение "Уральский медицинский колледж"	Собственность ПК (п.2 ст.3.1. Закона о введении в действие Земельного кодекса № 137-ФЗ от 25.10.2001, Свидетельство № 59-59-01/101/2006-138 от 25.07.2006)
1.3.674	59:11:0010320:15	Пермский край, Чусовской городской округ, г. Чусовой, ул. Пашийская, д.65	ЗЕМЛИ НАСЕЛЕННЫХ ПУНКТОВ	7434	под объектами здравоохранения	4517,4739	Государственное бюджетное учреждение здравоохранения Пермского края "Клинический фтизиопульмонологический медицинский центр"	Собственность ПК (Свидетельство № 59-59-18/086/2007-074 от 12.12.2007)
1.3.675	59:11:0010320:16	Пермский край, Чусовской городской округ, г. Чусовой, ул. Пашийская, д.63	ЗЕМЛИ НАСЕЛЕННЫХ ПУНКТОВ	5695	под объекты здравоохранения	3666,04235	Государственное бюджетное учреждение здравоохранения Пермского края "Клинический фтизиопульмонологический медицинский центр"	Собственность ПК (Свидетельство № 59-59-18/086/2007-075 от 12.12.2007)
1.3.676	59:11:0010411:108	Пермский край, Чусовской городской округ, г. Чусовой,	ЗЕМЛИ НАСЕЛЕННЫХ ПУНКТОВ	91780	для нужд автомобильного транспорта (автодорога Кунгур-Соликамск)	37852,8254	Краевое государственное бюджетное учреждение "Управление автомобильных дорог и транспорта" Пермского края	Собственность ПК (Свидетельство № 59-59-01/004/2009-301 от 19.10.2009)
1.3.677	59:11:0010411:156	Пермский край, г. Чусовой, , западнее земельного участка с КН 59:11:001016 по ул. Ударника, 28	ЗЕМЛИ НАСЕЛЕННЫХ ПУНКТОВ	91674	Для размещения объектов физической культуры и спорта	26434,91202	Краевое государственное бюджетное учреждение "Спортивная школа олимпийского резерва по зимним видам спорта "Огонек" имени Постникова Леонарда Дмитриевича"	Собственность ПК (Свидетельство № 59-59/018-59/020/201/2016-3257/1 от 26.02.2016)

1.3.678	59:11:0010411:161	Пермский край, г. Чусовой, ул. Ударника, в районе СДЮСШОР "Огонек"	ЗЕМЛИ НАСЕЛЕННЫХ ПУНКТОВ	4145	для размещения автомобильных дорог и их конструктивных элементов	1709,52235	Краевое государственное бюджетное учреждение "Спортивная школа олимпийского резерва по зимним видам спорта "Огонек" имени Постникова Леонарда Лимитиевича"	Собственность ПК (Свидетельство № 59-59/018-59/020/201/2016-3256/1 от 26.02.2016)
1.3.679	59:11:0010411:173	Пермский край, г. Чусовой, ул. Ударника	ЗЕМЛИ НАСЕЛЕННЫХ ПУНКТОВ	5419	Для размещения объектов физической культуры и спорта	2119,43759	Краевое государственное бюджетное учреждение "Спортивная школа олимпийского резерва по зимним видам спорта "Огонек" имени Постникова Леонарда Лимитиевича"	Собственность ПК (Свидетельство № 59-59/018-59/020-201/2016-3259/1 от 26.02.2016)
1.3.680	59:11:0010411:175	Пермский край, г. Чусовой, ул. Ударника, в районе СДЮСШОР "Огонек"	ЗЕМЛИ НАСЕЛЕННЫХ ПУНКТОВ	3793	проектирование и строительство санно-бобслейной трассы с искусственным намораживанием льда	1564,34699	Краевое государственное бюджетное учреждение "Спортивная школа олимпийского резерва по зимним видам спорта "Огонек" имени Постникова Леонарда Лимитиевича"	Собственность ПК (Свидетельство № 59-59/018-59/020/201/2016-3262/1 от 26.02.2016)
1.3.681	59:11:0010411:177	Пермский край, г. Чусовой, ул. Ударника, в районе СДЮСШОР "Огонек"	ЗЕМЛИ НАСЕЛЕННЫХ ПУНКТОВ	2287	проектирование и строительство санно-бобслейной трассы с искусственным намораживанием льда	1007,98727	Краевое государственное бюджетное учреждение "Спортивная школа олимпийского резерва по зимним видам спорта "Огонек" имени Постникова Леонарда Лимитиевича"	Собственность ПК (Свидетельство № 59-59/018-59/020/201/2016-3263/1 от 26.02.2016)
1.3.682	59:11:0010411:180	Пермский край, г. Чусовой, ул. Ударника, д.28	ЗЕМЛИ НАСЕЛЕННЫХ ПУНКТОВ	2385	Для размещения объектов социального и коммунально-бытового назначения	916,1883	Краевое государственное бюджетное учреждение "Спортивная школа олимпийского резерва по зимним видам спорта "Огонек" имени Постникова Леонарда Лимитиевича"	Собственность ПК (Свидетельство № 59-59/018-59/020/201/2016-3261/1 от 26.02.2016)
1.3.683	59:11:0010411:6	Пермский край, г. Чусовой, ул. Ударника, д.28	ЗЕМЛИ НАСЕЛЕННЫХ ПУНКТОВ	374043	Земли запаса (неиспользуемые)	192518,8378	Краевое государственное бюджетное учреждение "Спортивная школа олимпийского резерва по зимним видам спорта "Огонек" имени Постникова Леонарда Лимитиевича"	Собственность ПК (п.2 ст.3.1. Закона о введении в действие Земельного кодекса № 137-ФЗ от 25.10.2001, Свидетельство № 59-59-01/006/2010-350 от 08.10.2010)
1.3.684	59:11:0010411:7	Пермский край, г. Чусовой, ул. Ударника, д.28	ЗЕМЛИ НАСЕЛЕННЫХ ПУНКТОВ	1110	Земли запаса (неиспользуемые)	654,1813	Краевое государственное бюджетное учреждение "Спортивная школа олимпийского резерва по зимним видам спорта "Огонек" имени Постникова Леонарда Лимитиевича"	Собственность ПК (Свидетельство № 59-59-01/215/2014-525 от 02.12.2014)
1.3.685	59:11:0010411:73	Пермский край, г. Чусовой, ул. Ударника, д.28	ЗЕМЛИ НАСЕЛЕННЫХ ПУНКТОВ	11155	Земли запаса (неиспользуемые)	5126,36985	Краевое государственное бюджетное учреждение "Спортивная школа олимпийского резерва по зимним видам спорта "Огонек" имени Постникова Леонарда Лимитиевича"	Собственность ПК (п.2 ст.3.1. Закона о введении в действие Земельного кодекса № 137-ФЗ от 25.10.2001, Свидетельство № 59-59-01/213/2014-956 от 14.11.2014)

1.3.686	59:11:0010411:74	Пермский край, г. Чусовой, ул. Ударника, д.28	ЗЕМЛИ НАСЕЛЕННЫХ ПУНКТОВ	3740	под строительство гостиничного комплекса горнолыжного подъемника	1927,02071	Красное государственное бюджетное учреждение "Спортивная пикета олимпийского резерва по зимним видам спорта "Огонек" имени Постникова Леонарда Дмитриевича"	Собственность ПК (Свидетельство № 59-59-01/215/2014-527 от 01.12.2014)
1.3.687	59:11:0010411:75	Пермский край, г. Чусовой, ул. Ударника, д.28	ЗЕМЛИ НАСЕЛЕННЫХ ПУНКТОВ	3740	Земли запаса (неиспользуемые)	2796,024	Красное государственное бюджетное учреждение "Спортивная школа олимпийского резерва по зимним видам спорта "Огонек" имени Постникова Леонарда Дмитриевича"	Собственность ПК (Свидетельство № 59-59-01/213/2014-955 от 14.11.2014)
1.3.688	59:11:0010411:76	Пермский край, г. Чусовой, ул. Ударника, д.28	ЗЕМЛИ НАСЕЛЕННЫХ ПУНКТОВ	3740	Земли запаса (неиспользуемые)	2793,1442	Красное государственное бюджетное учреждение "Спортивная школа олимпийского резерва по зимним видам спорта "Огонек" имени Постникова Леонарда Дмитриевича"	Собственность ПК (п.2 ст.3.1. Закона о введении в действие Земельного кодекса № 137-ФЗ от 25.10.2001, Свидетельство № 59-59-01/213/2014-954 от 14.11.2014)
1.3.689	59:11:0010910:16	Пермский край, г. Чусовой, ул.50 лет ВЛКСМ, д.236	ЗЕМЛИ НАСЕЛЕННЫХ ПУНКТОВ	4242,3	для нужд здравоохранения (здание медицинского общежития с размещением учебных классов)	3930,61822	Государственное бюджетное учреждение "Управление общежитиями среднего профессионального образования Пермского края"	Собственность ПК (Свидетельство № 59-59-01/101/2006-139 от 25.07.2006)
1.3.690	59:11:0010910:32	Пермский край, Чусовской городской округ, г. Чусовой, ул.Юности, д.12	ЗЕМЛИ НАСЕЛЕННЫХ ПУНКТОВ	22911	для закрепления существующей территории по ул.Юности	10785,18546	Государственное бюджетное профессиональное образовательное учреждение "Чусовской индустриальный техникум"	Собственность ПК (Постановление № 156-п от 10.06.2008, Свидетельство № 59-59-01/002/2011-580 от 18.05.2011)
1.3.691	59:11:0010910:344	Пермский край, Чусовской городской округ, г. Чусовой, ул.50 лет ВЛКСМ, д.21	ЗЕМЛИ НАСЕЛЕННЫХ ПУНКТОВ	10399	для нужд образования	5188,21466	Государственное бюджетное профессиональное образовательное учреждение "Чусовской индустриальный техникум"	Собственность ПК (п.2 ст.3.1. Закона о введении в действие Земельного кодекса № 137-ФЗ от 25.10.2001, Свидетельство № 59-59-01/003/2012-443 от 17.04.2012)
1.3.692	59:11:0010910:345	Пермский край, Чусовской городской округ, г. Чусовой, ул.50 лет ВЛКСМ, д.21	ЗЕМЛИ НАСЕЛЕННЫХ ПУНКТОВ	1388	для нужд образования	786,14821	Государственное бюджетное профессиональное образовательное учреждение "Чусовской индустриальный техникум"	Собственность ПК (п.2 ст.3.1. Закона о введении в действие Земельного кодекса № 137-ФЗ от 25.10.2001, Свидетельство № 59-59-01/003/2012-444 от 17.04.2012)
1.3.693	59:11:0010910:71	Пермский край, г. Чусовой, ул.50 лет ВЛКСМ, д.21	ЗЕМЛИ НАСЕЛЕННЫХ ПУНКТОВ	74	для нужд здравоохранения (гаражный бокс)	35,7457	Государственное бюджетное профессиональное образовательное учреждение "Уральский медицинский колледж"	Собственность ПК (п.2 ст.3.1. Закона о введении в действие Земельного кодекса № 137-ФЗ от 25.10.2001, Свидетельство № 59-59-01/101/2006-137 от 25.07.2006)
1.3.694	59:11:0010916:4	Местоположение установлено относительно ориентира, расположенного за пределами участка. Почтовый адрес ориентира: Пермский край, г. Чусовой, ул. Сивкова, д. 7.	ЗЕМЛИ НАСЕЛЕННЫХ ПУНКТОВ	4198	для нужд здравоохранения	3670,87066	Государственное бюджетное учреждение здравоохранения Пермского края "Краевая стоматологическая поликлиника № 2"	Собственность ПК (Свидетельство № 59-59/001-59/001/201/2015-9855/2 от 07.09.2015)
1.3.695	59:11:0010916:416	Пермский край, Чусовской городской округ, г. Чусовой, ул.Сивкова, д.9	ЗЕМЛИ НАСЕЛЕННЫХ ПУНКТОВ	15590	для нужд здравоохранения (детская больница)	12563,5133	Государственное бюджетное учреждение здравоохранения Пермского края "Чусовская больница имени В.Г. Любимова"	Собственность ПК (Свидетельство № 59-59/001-59/001/201/2015-9808/2 от 10.09.2015)

1.3.696	59:11:0010916:419	. Местоположение установлено относительно ориентира, расположенного за пределами участка. Почтовый адрес ориентира: Пермский край, г. Чусовой, ул. Сивкова, 7.	ЗЕМЛИ НАСЕЛЕННЫХ ПУНКТОВ	24556	для нужд здравоохранения (медико-санитарная часть)	19917,25687	Государственное бюджетное учреждение здравоохранения Пермского края "Чусовская больница имени В.Г. Любимова"	Собственность ПК (Распоряжение № 122-рп от 02.06.2014, Свидетельство № 59-59/001-59/001/501/2015-1971/2 от 29.12.2015)
1.3.697	59:11:0011110:2	Пермский край, Чусовской городской округ, г. Чусовой,	ЗЕМЛИ НАСЕЛЕННЫХ ПУНКТОВ	16615	для нужд автомобильного транспорта (автодорога Кунгур-Соликамск)	9060,99025	Краевое государственное бюджетное учреждение "Управление автомобильных дорог и транспорта" Пермского края	Собственность ПК (Свидетельство № 59-59-01/004/2009-305 от 19.10.2009)
1.3.698	59:11:0011110:3	Пермский край, Чусовской городской округ, г. Чусовой,	ЗЕМЛИ НАСЕЛЕННЫХ ПУНКТОВ	22316	для нужд автомобильного транспорта (автодорога Кунгур-Соликамск)	12170,0306	Краевое государственное бюджетное учреждение "Управление автомобильных дорог и транспорта" Пермского края	Собственность ПК (Свидетельство № 59-59-01/004/2009-304 от 19.10.2009)
1.3.699	59:11:0011110:4	Пермский край, Чусовской городской округ, г. Чусовой,	ЗЕМЛИ НАСЕЛЕННЫХ ПУНКТОВ	239	для нужд автомобильного транспорта (автодорога Кунгур-Соликамск)	130,33865	Краевое государственное бюджетное учреждение "Управление автомобильных дорог и транспорта" Пермского края	Собственность ПК (Свидетельство № 59-59-01/004/2009-303 от 19.10.2009)
1.3.700	59:11:0011110:5	Пермский край, Чусовской городской округ, г. Чусовой,	ЗЕМЛИ НАСЕЛЕННЫХ ПУНКТОВ	28231	для нужд автомобильного транспорта (автодорога Кунгур-Соликамск)	15395,77585	Краевое государственное бюджетное учреждение "Управление автомобильных дорог и транспорта" Пермского края	Собственность ПК (Свидетельство № 59-59-01/004/2009-302 от 19.10.2009)
1.3.701	59:11:0020031:70	Пермский край, Чусовской городской округ, п. Верхнечусовские Городки, ул.Жданова, д.8	ЗЕМЛИ НАСЕЛЕННЫХ ПУНКТОВ	5776	для нужд здравоохранения	2687,144	Государственное бюджетное учреждение здравоохранения Пермского края "Чусовская больница имени В.Г. Любимова"	Собственность ПК (Распоряжение Правительства ПК № 122-рп от 02.06.2014, Акт № к расп.ППК №130-рп ГП № 11 от 29.01.2015, Свидетельство № 59:11:0020031:70-59/018/2017-2 от 09.10.2017)
1.3.702	59:11:0060079:1	. Местоположение установлено относительно ориентира, расположенного за пределами участка. Почтовый адрес ориентира: Пермский край, г. Чусовой, п. Калино, ул. Заводская, д. 5а.	ЗЕМЛИ НАСЕЛЕННЫХ ПУНКТОВ	3187	для нужд здравоохранения	1853,19822	Государственное бюджетное учреждение здравоохранения Пермского края "Чусовская больница имени В.Г. Любимова"	Собственность ПК (Распоряжение Правительства ПК № 122-рп от 02.06.2014, Акт № к расп.ППК №130-рп ГП № 11 от 29.01.2015, Свидетельство № 59-59/001-59/001/201/2015-9875/2 от 09.09.2015)
1.3.703	59:11:0190000:1065	Пермский край, Чусовской городской округ, п. Кутамыш, ул.Центральная	ЗЕМЛИ НАСЕЛЕННЫХ ПУНКТОВ	261	для нужд здравоохранения(фельдшерско-акушерский пункт)	45,35008	Государственное бюджетное учреждение здравоохранения Пермского края "Чусовская больница имени В.Г. Любимова"	Собственность ПК (Распоряжение Правительства ПК № 122-рп от 02.06.2014, Акт № к расп.ППК №130-рп ГП № 11 от 29.01.2015, Свидетельство № 59-59/001-59/001/201/2015-9947/2 от 10.09.2015)
1.3.704	59:11:0240068:4	Пермский край, Чусовской городской округ, п. Лямино, ул.Набережная, д.67	ЗЕМЛИ НАСЕЛЕННЫХ ПУНКТОВ	2125	административное управление	947,28329	Государственное бюджетное учреждение здравоохранения Пермского края "Чусовская больница имени В.Г. Любимова"	Собственность ПК (п.2 ст.3.1. Закона о введении в действие Земельного кодекса № 137-ФЗ от 25.10.2001, Свидетельство № 59:11:0240068:4-59/082/2018-1 от 29.05.2018)
1.3.705	59:11:0240072:2	Пермский край, Чусовской городской округ, п. Лямино, ул.Заводская, д.63	ЗЕМЛИ НАСЕЛЕННЫХ ПУНКТОВ	19593	Для размещения объектов социального и коммунально-бытового назначения	5974,52481	Государственное бюджетное учреждение Пермского края "Кучинский психоневрологический интернат"	Собственность ПК (Свидетельство № 59 ББ 833981 от 15.12.2010)
1.3.706	59:11:0320000:3814	Пермский край, Чусовской городской округ, с. Верхнее Калино, ул.Тодосненко, д.5	ЗЕМЛИ НАСЕЛЕННЫХ ПУНКТОВ	700	для нужд здравоохранения	148,02739	Государственное бюджетное учреждение здравоохранения Пермского края "Чусовская больница имени В.Г. Любимова"	Собственность ПК (Распоряжение Правительства ПК № 122-рп от 02.06.2014, Акт № к расп.ППК №130-рп ГП № 11 от 29.01.2015, Свидетельство № 59-59/001-59/001/201/2015-9872/2 от 09.09.2015)

1.3.707	59:11:0440000:684	Пермский край, Чусовской городской округ, д. Саламатово,	ЗЕМЛИ НАСЕЛЕННЫХ ПУНКТОВ	180	под нужды здравоохранения	37,1088	Государственное бюджетное учреждение здравоохранения Пермского края "Чусовская больница имени В.Г. Любимова"	Собственность ПК (Распоряжение Правительства ПК № 122-рп от 02.06.2014, Акт № к расп.ППК №130-рп ГП № 11 от 29.01.2015, Свидетельство № 59-59/001-59/001/201/2015-9876/2 от 11.09.2015)
1.3.708	59:11:0450010:1	Российская Федерация, Пермский край, Чусовской городской округ, с. Копально, ул.Молодежная, з/у 14	ЗЕМЛИ НАСЕЛЕННЫХ ПУНКТОВ	1152	административное здание (ФАП)	232,7616	Государственное бюджетное учреждение здравоохранения Пермского края "Чусовская больница имени В.Г. Любимова"	Собственность ПК (Распоряжение Правительства ПК № 122-рп от 02.06.2014, Акт № к расп.ППК №130-рп ГП № 11 от 29.01.2015, Свидетельство № 59-59/001-59/001/201/2015-9870/2 от 09.09.2015)
1.3.709	59:11:0470000:130	Пермский край, Чусовской городской округ, д. Кучино,	ЗЕМЛИ НАСЕЛЕННЫХ ПУНКТОВ	23	для нужд соц.защиты населения (трансформаторы)	7,50076	Государственное бюджетное учреждение культуры Пермского края "Мемориальный музей-заповедник истории политических репрессий "Пермь-36"	Собственность ПК (Свидетельство № 59-59-01/113/2006-138 от 18.09.2006)
1.3.710	59:11:0470000:132	Пермский край, Чусовской городской округ, д. Кучино,	ЗЕМЛИ НАСЕЛЕННЫХ ПУНКТОВ	1400	для нужд соц.защиты населения (спортивная площадка)	217,21	Государственное бюджетное учреждение культуры Пермского края "Мемориальный музей-заповедник истории политических репрессий "Пермь-36"	Собственность ПК (Свидетельство № 59-59-01/113/2006-135 от 18.09.2006, Свидетельство № 59-59-01/206/2014-817 от 23.05.2014)
1.3.711	59:11:0470000:137	Пермский край, Чусовской городской округ, д. Кучино,	ЗЕМЛИ НАСЕЛЕННЫХ ПУНКТОВ	47958	Земли запаса (неиспользуемые)	7155,3336	Государственное бюджетное учреждение культуры Пермского края "Мемориальный музей-заповедник истории политических репрессий "Пермь-36"	Собственность ПК (Свидетельство № 59-59-01/001/2008-886 от 22.09.2008)
1.3.712	59:11:0470000:40	Пермский край, Чусовской городской округ, д. Кучино,	ЗЕМЛИ НАСЕЛЕННЫХ ПУНКТОВ	1600	для нужд соц.защиты населения (гараж)	240,5602	Государственное бюджетное учреждение культуры Пермского края "Мемориальный музей-заповедник истории политических репрессий "Пермь-36"	Собственность ПК (Свидетельство № 59-59-01/113/2006-139 от 18.09.2006)
1.3.713	59:11:0470000:437	Пермский край, Чусовской городской округ, д. Кучино,	ЗЕМЛИ НАСЕЛЕННЫХ ПУНКТОВ	16115	культурное развитие	2579,0446	Государственное бюджетное учреждение культуры Пермского края "Мемориальный музей-заповедник истории политических репрессий "Пермь-36"	Собственность ПК (п.2 ст.3.1. Закона о введении в действие Земельного кодекса № 137-ФЗ от 25.10.2001, Свидетельство № 59:11:0470000:437-59/089/2020-1 от 26.06.2020)
1.3.714	59:11:0470000:49	Пермский край, Чусовской городской округ, д. Кучино,	ЗЕМЛИ НАСЕЛЕННЫХ ПУНКТОВ	202	для нужд соц.защиты населения (баня)	49,97884	Государственное бюджетное учреждение культуры Пермского края "Мемориальный музей-заповедник истории политических репрессий "Пермь-36"	Собственность ПК (Свидетельство № 59-59-01/113/2006-144 от 18.09.2006)
1.3.715	59:11:0470000:74	Пермский край, Чусовской городской округ, д. Кучино,	ЗЕМЛИ НАСЕЛЕННЫХ ПУНКТОВ	644	Земли запаса (неиспользуемые)	126,5138	Государственное бюджетное учреждение культуры Пермского края "Мемориальный музей-заповедник истории политических репрессий "Пермь-36"	Собственность ПК (Свидетельство № 59-59-01/113/2006-137 от 18.09.2006)

1.3.716	59:11:0470000:77	Пермский край, Чусовской городской округ, д. Кучино,	ЗЕМЛИ НАСЕЛЕННЫХ ПУНКТОВ	862	для нужд соц.защиты населения (котельная)	281,11544	Государственное бюджетное учреждение культуры Пермского края "Мемориальный музей-заповедник истории политических репрессий "Пермь-36"	Собственность ПК (Свидетельство № 59-59-01/113/2006-140 от 18.09.2006)
1.3.717	59:11:0470000:80	Пермский край, Чусовской городской округ, д. Кучино,	ЗЕМЛИ НАСЕЛЕННЫХ ПУНКТОВ	8577	Для размещения объектов социального и коммунально-бытового назначения	1429,09974	Государственное бюджетное учреждение культуры Пермского края "Мемориальный музей-заповедник истории политических репрессий "Пермь-36"	Собственность ПК (Свидетельство № 59-59-01/113/2006-143 от 18.09.2006)
1.3.718	59:11:0480000:167	Пермский край, Чусовской городской округ, д. Лещевка,	ЗЕМЛИ НАСЕЛЕННЫХ ПУНКТОВ	378	для нужд здравоохранения (под частью здания фельдшерско-акушерского пункта)	64,69698	Государственное бюджетное учреждение здравоохранения Пермского края "Чусовская больница имени В.Г. Любимова"	Собственность ПК (Распоряжение Правительства ПК № 122-рп от 02.06.2014, Акт № к расп.ППК №130-рп ГП № 11 от 29.01.2015, Свидетельство № 59-59/001-59/001/201/2015-9877/2 от 11.09.2015)
1.3.719	59:11:0520000:578	Пермский край, Чусовской городской округ, с. Низкифорово,	ЗЕМЛИ НАСЕЛЕННЫХ ПУНКТОВ	1000	для проектирования и строительства фельдшерско-акушерского пункта (с внеплощадочными инженерными сетями)	198,668	Государственное бюджетное учреждение здравоохранения Пермского края "Чусовская больница имени В.Г. Любимова"	Собственность ПК (Распоряжение Правительства ПК № 241-рп от 24.08.2016, Приказ № СЭД-31-02-2-02-1106 от 12.09.2016, Акт № ГП от 20.10.2016, Свидетельство № 59-59/018-59/999/001/2016-10999/2 от 10.11.2016)
1.3.720	59:11:0700000:59	Пермский край, Чусовской городской округ, с. Успенка, ул.Советская, д.2	ЗЕМЛИ НАСЕЛЕННЫХ ПУНКТОВ	600	для нужд здравоохранения(фельдшерско-акушерский пункт)	115,4511	Государственное бюджетное учреждение здравоохранения Пермского края "Чусовская больница имени В.Г. Любимова"	Собственность ПК (Распоряжение Правительства ПК № 122-рп от 02.06.2014, Акт № к расп.ППК №130-рп ГП № 11 от 29.01.2015, Свидетельство № 59-59/001-59/001/201/2015-9952/2 от 10.09.2015)
1.3.721	59:11:1390101:561	Пермский край, Чусовской городской округ,	ЗЕМЛИ ПРОМЫШЛЕННОСТИ, ЭНЕРГЕТИКИ, ТРАНСПОРТА, СВЯЗИ, РАДИОВЕЩАНИЯ, ТЕЛЕВИДЕНИЯ, ИНФОРМАТИКИ. ЗЕМЛИ ДЛЯ ОБЕСПЕЧЕНИЯ КОСМИЧЕСКОЙ ДЕЯТЕЛЬНОСТИ, ЗЕМЛИ ОБОРОНЫ, БЕЗОПАСНОСТИ И ЗЕМЛИ ИНОГО СПЕЦИАЛЬНОГО НАЗНАЧЕНИЯ	6914	Автомобильный транспорт	296,9563	Краевое государственное бюджетное учреждение "Управление автомобильных дорог и транспорта" Пермского края	Собственность ПК (п.2 ст.3.1. Закона о введении в действие Земельного кодекса № 137-ФЗ от 25.10.2001, Свидетельство № 59:11:1390101:561-59/087/2019-1 от 28.07.2019)

1.3.722	59:11:1440102:16	Пермский край, Чусовской городской округ, урочище "Нижний Луг"	ЗЕМЛИ ПРОМЫШЛЕННОСТИ, ЭНЕРГЕТИКИ, ТРАНСПОРТА, СВЯЗИ, РАДИОВЕЩАНИЯ, ТЕЛЕВИДЕНИЯ, ИНФОРМАТИКИ, ЗЕМЛИ ДЛЯ ОБЕСПЕЧЕНИЯ КОСМИЧЕСКОЙ ДЕЯТЕЛЬНОСТИ, ЗЕМЛИ ОБОРОНЫ, БЕЗОПАСНОСТИ И ЗЕМЛИ ИНОГО СПЕЦИАЛЬНОГО НАЗНАЧЕНИЯ	6706	автомобильный транспорт (размещение автомобильной дороги Обход г. Чусовой)	0,93884	Краевое государственное бюджетное учреждение "Управление автомобильных дорог и транспорта" Пермского края	Собственность ПК (Соглашение № б/н от 29.09.2015, Свидетельство № 59-59/001-59/001/203/2015-1925/2 от 21.12.2015)
1.3.723	59:11:1440102:19	Пермский край, Чусовской городской округ, урочище "Нижний Луг"	ЗЕМЛИ ПРОМЫШЛЕННОСТИ, ЭНЕРГЕТИКИ, ТРАНСПОРТА, СВЯЗИ, РАДИОВЕЩАНИЯ, ТЕЛЕВИДЕНИЯ, ИНФОРМАТИКИ, ЗЕМЛИ ДЛЯ ОБЕСПЕЧЕНИЯ КОСМИЧЕСКОЙ ДЕЯТЕЛЬНОСТИ, ЗЕМЛИ ОБОРОНЫ, БЕЗОПАСНОСТИ И ЗЕМЛИ ИНОГО СПЕЦИАЛЬНОГО НАЗНАЧЕНИЯ	7640	автомобильный транспорт (размещение автомобильной дороги Обход г. Чусовой)	1,0696	Краевое государственное бюджетное учреждение "Управление автомобильных дорог и транспорта" Пермского края	Собственность ПК (Свидетельство № 59-59/001-59/001/203/2015-998/2 от 09.11.2015)
1.3.724	59:11:1440102:22	Пермский край, Чусовской городской округ, урочище "Нижний Луг"	ЗЕМЛИ ПРОМЫШЛЕННОСТИ, ЭНЕРГЕТИКИ, ТРАНСПОРТА, СВЯЗИ, РАДИОВЕЩАНИЯ, ТЕЛЕВИДЕНИЯ, ИНФОРМАТИКИ, ЗЕМЛИ ДЛЯ ОБЕСПЕЧЕНИЯ КОСМИЧЕСКОЙ ДЕЯТЕЛЬНОСТИ, ЗЕМЛИ ОБОРОНЫ, БЕЗОПАСНОСТИ И ЗЕМЛИ ИНОГО СПЕЦИАЛЬНОГО НАЗНАЧЕНИЯ	1691	автомобильный транспорт (размещение автомобильной дороги Обход г. Чусовой)	0,23674	Краевое государственное бюджетное учреждение "Управление автомобильных дорог и транспорта" Пермского края	Собственность ПК (Соглашение № б/н от 04.12.2015, Свидетельство № 59-59/001-59/001/203/2015-2209/2 от 22.12.2015)

1.3.725	59:11:1440102:25	Пермский край, Чусовской городской округ, урочище "Нижний Луг"	ЗЕМЛИ ПРОМЫШЛЕННОСТИ, ЭНЕРГЕТИКИ, ТРАНСПОРТА, СВЯЗИ, РАДИОВЕЩАНИЯ, ТЕЛЕВИДЕНИЯ, ИНФОРМАТИКИ, ЗЕМЛИ ДЛЯ ОБЕСПЕЧЕНИЯ КОСМИЧЕСКОЙ ДЕЯТЕЛЬНОСТИ, ЗЕМЛИ ОБОРОНЫ, БЕЗОПАСНОСТИ И ЗЕМЛИ ИНОГО СПЕЦИАЛЬНОГО НАЗНАЧЕНИЯ	2493	автомобильный транспорт (размещение автомобильной дороги Обход г. Чусовой)	0,34902	Краевое государственное бюджетное учреждение "Управление автомобильных дорог и транспорта" Пермского края	Собственность ПК (Соглашение № об изъятии ЗУ от 20.04.2016, Свидетельство № 59-59/018-59/025/211/2016-4080/2 от 30.06.2016)
1.3.726	59:11:1470101:1	Пермский край, Чусовской городской округ, строительство автодорожного коридора «Пермь-Серов-Ханты-Мансийск-Сургут-Нижневартовск-Томск», участок обход г. Чусового в Пермском крае»	ЗЕМЛИ СЕЛЬСКОХОЗЯЙСТВЕННОГО НАЗНАЧЕНИЯ	12406	автомобильный транспорт (размещение автомобильной дороги Обход г. Чусовой)	1,72071	Краевое государственное бюджетное учреждение "Управление автомобильных дорог и транспорта" Пермского края	Собственность ПК (Свидетельство № 59-59/001-59/001/201/2015-9795/1 от 10.09.2015)
1.3.727	59:11:1470102:3	Пермский край, Чусовской городской округ, АО "Весна", урочище "Корова"	ЗЕМЛИ ПРОМЫШЛЕННОСТИ, ЭНЕРГЕТИКИ, ТРАНСПОРТА, СВЯЗИ, РАДИОВЕЩАНИЯ, ТЕЛЕВИДЕНИЯ, ИНФОРМАТИКИ, ЗЕМЛИ ДЛЯ ОБЕСПЕЧЕНИЯ КОСМИЧЕСКОЙ ДЕЯТЕЛЬНОСТИ, ЗЕМЛИ ОБОРОНЫ, БЕЗОПАСНОСТИ И ЗЕМЛИ ИНОГО СПЕЦИАЛЬНОГО НАЗНАЧЕНИЯ	11814	автомобильный транспорт (размещение автомобильной дороги Обход г. Чусовой)	1,65396	Краевое государственное бюджетное учреждение "Управление автомобильных дорог и транспорта" Пермского края	Собственность ПК (Свидетельство № 59-59/001-59/001/203/2015-888/2 от 21.10.2015)
1.3.728	59:11:1810403:15	Пермский край, Чусовской городской округ, автодорога "Кунгур-Соликамск" 111+940 - 116+000, 124+560 - 147+380	ЗЕМЛИ ПРОМЫШЛЕННОСТИ, ЭНЕРГЕТИКИ, ТРАНСПОРТА, СВЯЗИ, РАДИОВЕЩАНИЯ, ТЕЛЕВИДЕНИЯ, ИНФОРМАТИКИ, ЗЕМЛИ ДЛЯ ОБЕСПЕЧЕНИЯ КОСМИЧЕСКОЙ ДЕЯТЕЛЬНОСТИ, ЗЕМЛИ ОБОРОНЫ, БЕЗОПАСНОСТИ И ЗЕМЛИ ИНОГО СПЕЦИАЛЬНОГО НАЗНАЧЕНИЯ	276985	для нужд автомобильного транспорта (автодорога "Кунгур-Соликамск")	753,45088	Краевое государственное бюджетное учреждение "Управление автомобильных дорог и транспорта" Пермского края	Собственность ПК (Свидетельство № 59 ББ 976580 от 17.03.2011)
1.3.729	59:12:0000000-1057	Пермский край, Чайковский городской округ,	ЗЕМЛИ НАСЕЛЕННЫХ ПУНКТОВ	36676	автодорога "Кукуштан-Чайковский"	14138,598	Краевое государственное бюджетное учреждение "Управление автомобильных дорог и транспорта" Пермского края	Собственность ПК (Свидетельство № 59-59-01/003/2012-265 от 24.02.2012)

1.3.730	59:12:0000000:1063	Пермский край, Чайковский городской округ, , автодорога "Кукуштан-Чайковский"	ЗЕМЛИ НАСЕЛЕННЫХ ПУНКТОВ	144655	Под объекты автомобильного транспорта автодорога "Кукуштан-Чайковский"	4537,82735	Краевое государственное бюджетное учреждение "Управление автомобильных дорог и транспорта" Пермского края	Собственность ПК (Свидетельство № 59-59-01/003/2012-264 от 24.02.2012)
1.3.731	59:12:0000000:13367	Пермский край, Чайковский городской округ,	ЗЕМЛИ НАСЕЛЕННЫХ ПУНКТОВ	45402	автодорога "Кукуштан-Чайковский"	17502,471	Краевое государственное бюджетное учреждение "Управление автомобильных дорог и транспорта" Пермского края	Собственность ПК (Свидетельство № 59-59-01/013/2013-332 от 04.06.2013)
1.3.732	59:12:0000000:20711	Пермский край, Чайковский городской округ,	ЗЕМЛИ ПРОМЫШЛЕННОСТИ, ЭНЕРГЕТИКИ, ТРАНСПОРТА, СВЯЗИ, РАДИОВЕЩАНИЯ, ТЕЛЕВИДЕНИЯ, ИНФОРМАТИКИ, ЗЕМЛИ ДЛЯ ОБЕСПЕЧЕНИЯ КОСМИЧЕСКОЙ ДЕЯТЕЛЬНОСТИ, ЗЕМЛИ ОБОРОНЫ, БЕЗОПАСНОСТИ И ЗЕМЛИ ИНОГО СПЕЦИАЛЬНОГО НАЗНАЧЕНИЯ	7113	Автомобильный транспорт	6,89961	Краевое государственное бюджетное учреждение "Управление автомобильных дорог и транспорта" Пермского края	Собственность ПК (п.2 ст.3.1. Закона о введении в действие Земельного кодекса № 137-ФЗ от 25.10.2001, Свидетельство № 59:12:0000000:20711-59/081/2019-1 от 24.06.2019)
1.3.733	59:12:0000000:20742	Пермский край, Чайковский городской округ, , а/д "Обход г.Чайковский"	ЗЕМЛИ ПРОМЫШЛЕННОСТИ, ЭНЕРГЕТИКИ, ТРАНСПОРТА, СВЯЗИ, РАДИОВЕЩАНИЯ, ТЕЛЕВИДЕНИЯ, ИНФОРМАТИКИ, ЗЕМЛИ ДЛЯ ОБЕСПЕЧЕНИЯ КОСМИЧЕСКОЙ ДЕЯТЕЛЬНОСТИ, ЗЕМЛИ ОБОРОНЫ, БЕЗОПАСНОСТИ И ЗЕМЛИ ИНОГО СПЕЦИАЛЬНОГО НАЗНАЧЕНИЯ	165776	Автомобильный транспорт	75481,12832	Краевое государственное бюджетное учреждение "Управление автомобильных дорог и транспорта" Пермского края	Собственность ПК (Свидетельство № 59:12:0000000:20742-59/090/2019-1 от 29.08.2019)
1.3.734	59:12:0000000:23	Пермский край, Чайковский городской округ, , автомобильная дорога "Кукуштан-Чайковский"	ЗЕМЛИ ПРОМЫШЛЕННОСТИ, ЭНЕРГЕТИКИ, ТРАНСПОРТА, СВЯЗИ, РАДИОВЕЩАНИЯ, ТЕЛЕВИДЕНИЯ, ИНФОРМАТИКИ, ЗЕМЛИ ДЛЯ ОБЕСПЕЧЕНИЯ КОСМИЧЕСКОЙ ДЕЯТЕЛЬНОСТИ, ЗЕМЛИ ОБОРОНЫ, БЕЗОПАСНОСТИ И ЗЕМЛИ ИНОГО СПЕЦИАЛЬНОГО НАЗНАЧЕНИЯ	1419221	под автомобильную дорогу "Кукуштан-Чайковский"	25219,55717	Краевое государственное бюджетное учреждение "Управление автомобильных дорог и транспорта" Пермского края	Собственность ПК (Свидетельство № 59-59-16/036/2007-373 от 19.06.2007)

1.3.735	59:12:0000000:42	Пермский край, г. Чайковский, ул.Декабристов, д.21	ЗЕМЛИ НАСЕЛЕННЫХ ПУНКТОВ	24941	для эксплуатации 3-этажного учебного корпуса, 2-этаж.зд.учебно-произв.мастер,автостоянки	26137,66918	Государственное бюджетное профессиональное образовательное учреждение "Чайковский техникум промышленных технологий и управления"	Собственность ПК (Распоряжение Правительства ПК № 262-рп от 28.12.2011, Распоряжение № 32-р от 24.01.2012, Свидетельство № 59-59-01/010/2012-045 от 12.05.2012)
1.3.736	59:12:0000000:83	, Местоположение установлено относительно ориентира, расположенного за пределами участка. Почтовый адрес ориентира: Пермский край, Чайковский район, автомобильная дорога "Обход г.Чайковский".	ЗЕМЛИ ПРОМЫШЛЕННОСТИ, ЭНЕРГЕТИКИ, ТРАНСПОРТА, СВЯЗИ, РАДИОВЕЩАНИЯ, ТЕЛЕВИДЕНИЯ, ИНФОРМАТИКИ, ЗЕМЛИ ДЛЯ ОБЕСПЕЧЕНИЯ КОСМИЧЕСКОЙ ДЕЯТЕЛЬНОСТИ, ЗЕМЛИ ОБОРОНЫ, БЕЗОПАСНОСТИ И ЗЕМЛИ ИНОГО СПЕЦИАЛЬНОГО НАЗНАЧЕНИЯ	270224	под автомобильную дорогу "Обход г. Чайковский"	199,96576	Красное государственное бюджетное учреждение "Управление автомобильных дорог и транспорта" Пермского края	Собственность ПК (Свидетельство № 59-59-16/035/2007-342 от 19.06.2007)
1.3.737	59:12:0000000:91	Пермский край, Чайковский городской округ, "п. п. Больничный комплекс ""Энергия"" "	ЗЕМЛИ НАСЕЛЕННЫХ ПУНКТОВ	118975	размещение больничного комплекса	22254,2992	Государственное бюджетное учреждение здравоохранения Пермского края "Краевая клиническая психиатрическая больница"	Собственность ПК (Свидетельство № 59-59-01/001/2008-837 от 16.09.2008)
1.3.738	59:12:0010237:806	Пермский край, Чайковский городской округ, г. Чайковский, ул. Советская, д. 20	ЗЕМЛИ НАСЕЛЕННЫХ ПУНКТОВ	4733	амбулаторно-поликлинические учреждения	7220,34048	Государственное бюджетное учреждение здравоохранения Пермского края "Чайковская центральная городская больница"	Собственность ПК (Распоряжение Правительства ПК № 144-рп от 11.06.2014, Свидетельство № 59:12:0010237:806-59/016/2017-1 от 06.10.2017)
1.3.739	59:12:0010306:25	Пермский край, Чайковский городской округ, г. Чайковский, ул.Мира, д.2а	ЗЕМЛИ НАСЕЛЕННЫХ ПУНКТОВ	11067	з/у учреждений профессионального образования	9717,28057	Государственное бюджетное профессиональное образовательное учреждение "Чайковский медицинский колледж"	Собственность ПК (Свидетельство № 59-59-01/004/2010-280 от 16.08.2010)
1.3.740	59:12:0010306:26	Пермский край, Чайковский городской округ, г.Чайковский, ул.Мира, д.2а	ЗЕМЛИ НАСЕЛЕННЫХ ПУНКТОВ	7804	з/у учреждений профессионального образования	9169,53746	Государственное бюджетное профессиональное образовательное учреждение "Чайковский медицинский колледж"	Собственность ПК (Свидетельство № 59-59-01/004/2010-277 от 16.08.2010)
1.3.741	59:12:0010306:27	Российская Федерация, Пермский край, Чайковский городской округ, г.Чайковский, ул.Мира, з/у 2	ЗЕМЛИ НАСЕЛЕННЫХ ПУНКТОВ	2021	для размещения общежития для проживания студентов и учащихся	2580,96361	Государственное бюджетное учреждение "Управление общежитиями среднего профессионального образования Пермского края"	Собственность ПК (Приказ № СЭД-31-02-1025 от 15.07.2010, Свидетельство № 59-59-01/004/2010-275 от 16.08.2010)
1.3.742	59:12:0010314:16	Пермский край, Чайковский городской округ, г. Чайковский, ул. Вокзальная, д.11	ЗЕМЛИ НАСЕЛЕННЫХ ПУНКТОВ	21116	з/у учреждений профессионального образования	24437,66979	Государственное бюджетное профессиональное образовательное учреждение "Чайковский техникум промышленных технологий и управления"	Собственность ПК (п.2 ст.3.1. Закона о введении в действие Земельного кодекса № 137-ФЗ от 25.10.2001, Приказ № СЭД-31-02-921 от 22.06.2010, Свидетельство № 59-59-01/004/2010-580 от 29.07.2010)

1.3.743	59:12:0010314:17	Местоположение установлено относительно ориентира, расположенного за пределами участка. Почтовый адрес ориентира: Пермский край, г. Чайковский, ул. Мира, 4"а".	ЗЕМЛИ НАСЕЛЕННЫХ ПУНКТОВ	4163	станции скорой помощи	7056,4499	Государственное бюджетное учреждение здравоохранения Пермского края "Чайковская центральная городская больница"	Собственность ПК (п.2 ст.3.1. Закона о введении в действие Земельного кодекса № 137-ФЗ от 25.10.2001, Распоряжение Правительства ПК № 397-рп от 03.12.2015, Приказ № СЭД-31-02-2-02-1510 от 08.12.2015, Свидетельство № 59-59/016-59/020/2016/2016-6044/2 от 07.04.2016)
1.3.744	59:12:0010314:18	Пермский край, г. Чайковский, бульвар Приморский, д.40	ЗЕМЛИ НАСЕЛЕННЫХ ПУНКТОВ	1693	для размещения общежития для проживания студентов и учащихся	2293,67588	Государственное бюджетное учреждение "Управление общежитиями среднего профессионального образования Пермского края"	Собственность ПК (Приказ № СЭД-31-02-921 от 22.06.2010, Свидетельство № 59-59-01/004/2010-582 от 29.07.2010)
1.3.745	59:12:0010332:28	Российская Федерация, Пермский край, Чайковский городской округ, г. Чайковский, ул. Мира, 1у 37а	ЗЕМЛИ НАСЕЛЕННЫХ ПУНКТОВ	4357	Земли запаса (неиспользуемые)	5971,26432	Государственное бюджетное учреждение Пермского края "Реабилитационный центр для детей и подростков с ограниченными возможностями" г. Чайковского	Собственность ПК (Свидетельство № 59-59-16/037/2007-339 от 19.06.2007, Свидетельство № 59-59-16/081/2008-460 от 05.12.2008)
1.3.746	59:12:0010335:10	Пермский край, Чайковский городской округ, г. Чайковский, ул. Ленина, д.34/1	ЗЕМЛИ НАСЕЛЕННЫХ ПУНКТОВ	3372	земельные участки больницы, поликлиник, станций скорой помощи	6162,63326	Государственное бюджетное учреждение здравоохранения Пермского края "Чайковская центральная городская больница"	Собственность ПК (Распоряжение Правительства ПК № 144-рп от 11.06.2014, Свидетельство № 59:12:0010335:10-59/016/2017-1 от 06.10.2017)
1.3.747	59:12:0010335:223	Пермский край, Чайковский городской округ, г. Чайковский, ул. Мира	ЗЕМЛИ НАСЕЛЕННЫХ ПУНКТОВ	1266	земельные участки больницы, поликлиник, станций скорой помощи	1831,76922	Государственное бюджетное учреждение здравоохранения Пермского края "Чайковская центральная городская больница"	Собственность ПК (п.2 ст.3.1. Закона о введении в действие Земельного кодекса № 137-ФЗ от 25.10.2001, Распоряжение Правительства ПК № 144-рп (в ред. расп. ПК от 08.09.2015 №293-рп) от 11.06.2014, Свидетельство № 59:12:0010335:223-59/016/2017-2 от 19.10.2017)
1.3.748	59:12:0010335:225	Пермский край, Чайковский городской округ, г. Чайковский, ул. Ленина	ЗЕМЛИ НАСЕЛЕННЫХ ПУНКТОВ	3583	земельные участки больницы, поликлиник, станций скорой помощи	6310,34377	Государственное бюджетное учреждение здравоохранения Пермского края "Чайковская центральная городская больница"	Собственность ПК (п.2 ст.3.1. Закона о введении в действие Земельного кодекса № 137-ФЗ от 25.10.2001, Свидетельство № 59-59/016-59/999/001/2016-15246/1 от 29.12.2016)
1.3.749	59:12:0010335:227	Пермский край, Чайковский городской округ, г. Чайковский, ул. Ленина	ЗЕМЛИ НАСЕЛЕННЫХ ПУНКТОВ	16175	земельные участки больницы, поликлиник, станций скорой помощи	26716,42319	Государственное бюджетное учреждение здравоохранения Пермского края "Чайковская центральная городская больница"	Собственность ПК (п.2 ст.3.1. Закона о введении в действие Земельного кодекса № 137-ФЗ от 25.10.2001, Свидетельство № 59-59/016-59/999/001/2016-15254/1 от 29.12.2016)
1.3.750	59:12:0010335:228	Пермский край, Чайковский городской округ, г. Чайковский, ул. Ленина	ЗЕМЛИ НАСЕЛЕННЫХ ПУНКТОВ	15142	земельные участки больницы, поликлиник, станций скорой помощи	24854,49125	Государственное бюджетное учреждение здравоохранения Пермского края "Чайковская центральная городская больница"	Собственность ПК (п.2 ст.3.1. Закона о введении в действие Земельного кодекса № 137-ФЗ от 25.10.2001, Свидетельство № 59-59/016-59/999/001/2016-15256/1 от 29.12.2016)
1.3.751	59:12:0010335:229	Пермский край, Чайковский городской округ, г. Чайковский, ул. Ленина	ЗЕМЛИ НАСЕЛЕННЫХ ПУНКТОВ	4947	земельные участки больницы, поликлиник, станций скорой помощи	8646,18699	Государственное бюджетное учреждение здравоохранения Пермского края "Чайковская центральная городская больница"	Собственность ПК (п.2 ст.3.1. Закона о введении в действие Земельного кодекса № 137-ФЗ от 25.10.2001, Свидетельство № 59-59/016-59/999/001/2016-15247/1 от 29.12.2016)
1.3.752	59:12:0010335:230	Пермский край, Чайковский городской округ, г. Чайковский, ул. Ленина	ЗЕМЛИ НАСЕЛЕННЫХ ПУНКТОВ	1226	земельные участки больницы, поликлиник, станций скорой помощи	2203,68596	Государственное бюджетное учреждение здравоохранения Пермского края "Чайковская центральная городская больница"	Собственность ПК (п.2 ст.3.1. Закона о введении в действие Земельного кодекса № 137-ФЗ от 25.10.2001, Свидетельство № 59-59/016-59/999/001/2016-15243/1 от 29.12.2016)

1.3.753	59:12:0010335:232	Пермский край, Чайковский городской округ, г. Чайковский, ул. Ленина	ЗЕМЛИ НАСЕЛЕННЫХ ПУНКТОВ	390	земельные участки больниц, поликлиник, станций скорой помощи	783,7713	Государственное бюджетное учреждение здравоохранения Пермского края "Чайковская центральная городская больница"	Собственность ПК (п.2 ст.3.1. Закона о введении в действие Земельного кодекса № 137-ФЗ от 25.10.2001, Свидетельство № 59-59/016-59/999/001/2016-15261/1 от 29.12.2016)
1.3.754	59:12:0010335:233	Пермский край, Чайковский городской округ, г. Чайковский, ул. Ленина	ЗЕМЛИ НАСЕЛЕННЫХ ПУНКТОВ	1488	земельные участки для больниц, поликлиник, станций скорой помощи	2219,60496	Государственное бюджетное учреждение здравоохранения Пермского края "Чайковская центральная городская больница"	Собственность ПК (Постановление № Адм. Чайковского м.р. №3 от 09.01.2014, Свидетельство № 59-59/016-59/999/001-2016-15249/1 от 29.12.2016)
1.3.755	59:12:0010335:234	Пермский край, Чайковский городской округ, г. Чайковский, ул. Ленина	ЗЕМЛИ НАСЕЛЕННЫХ ПУНКТОВ	2038	земельные участки больниц, поликлиник, станций скорой помощи	3720,40976	Государственное бюджетное учреждение здравоохранения Пермского края "Чайковская центральная городская больница"	Собственность ПК (п.2 ст.3.1. Закона о введении в действие Земельного кодекса № 137-ФЗ от 25.10.2001, Свидетельство № 59-59/016-59/999/001/2016-15255/1 от 29.12.2016)
1.3.756	59:12:0010335:235	Пермский край, Чайковский городской округ, г. Чайковский, ул. Ленина	ЗЕМЛИ НАСЕЛЕННЫХ ПУНКТОВ	3295	земельные участки для больниц, поликлиник, станций скорой помощи	5814,91715	Государственное бюджетное учреждение здравоохранения Пермского края "Чайковская центральная городская больница"	Собственность ПК (п.2 ст.3.1. Закона о введении в действие Земельного кодекса № 137-ФЗ от 25.10.2001, Свидетельство № 59-59/016-59/999/001/2016-15252/1 от 29.12.2016)
1.3.757	59:12:0010335:236	Пермский край, Чайковский городской округ, г. Чайковский, ул. Ленина	ЗЕМЛИ НАСЕЛЕННЫХ ПУНКТОВ	247	земельные участки больниц, поликлиник, станций скорой помощи	506,49326	Государственное бюджетное учреждение здравоохранения Пермского края "Чайковская центральная городская больница"	Собственность ПК (п.2 ст.3.1. Закона о введении в действие Земельного кодекса № 137-ФЗ от 25.10.2001, Свидетельство № 59-59/016-59/999/001/2016-15258/1 от 29.12.2016)
1.3.758	59:12:0010335:237	Пермский край, Чайковский городской округ, г. Чайковский, ул. Ленина	ЗЕМЛИ НАСЕЛЕННЫХ ПУНКТОВ	292	земельные участки больниц, поликлиник, станций скорой помощи	594,15284	Государственное бюджетное учреждение здравоохранения Пермского края "Чайковская центральная городская больница"	Собственность ПК (п.2 ст.3.1. Закона о введении в действие Земельного кодекса № 137-ФЗ от 25.10.2001, Свидетельство № 59-59/016-59/999/001/2016-15259/1 от 29.12.2016)
1.3.759	59:12:0010335:288	Пермский край, Чайковский городской округ, г. Чайковский, ул. Мира	ЗЕМЛИ НАСЕЛЕННЫХ ПУНКТОВ	10881	земельные участки больниц, поликлиник, станций скорой помощи	5458,45365	Государственное бюджетное учреждение здравоохранения Пермского края "Чайковская детская городская больница"	Собственность ПК (Свидетельство № 59-59/016-59/020/2012/2016-5416/1 от 07.04.2016)
1.3.760	59:12:0010342:2	Российская Федерация, Пермский край, Чайковский городской округ, г. Чайковский, ул. Ленина, з/у 63	ЗЕМЛИ НАСЕЛЕННЫХ ПУНКТОВ	9469	Среднее и высшее профессиональное образование	10751,70995	Государственное бюджетное профессиональное образовательное учреждение "Чайковское музыкальное училище" (техникум)	Собственность ПК (п.2 ст.3.1. Закона о введении в действие Земельного кодекса № 137-ФЗ от 25.10.2001, Свидетельство № 59-59-01/001/2008-804 от 09.09.2008)
1.3.761	59:12:0010345:27	Пермский край, Чайковский городской округ, г. Чайковский, ул. Ленина, д.73	ЗЕМЛИ НАСЕЛЕННЫХ ПУНКТОВ	463	Земли запаса (неиспользуемые)	545,66402	Государственное бюджетное профессиональное образовательное учреждение "Чайковский индустриальный колледж"	Собственность ПК (Свидетельство № 59-59-01/012/2011-538 от 14.09.2011)
1.3.762	59:12:0010346:25	Пермский край, Чайковский городской округ, г. Чайковский, ул. Ленина, д.75	ЗЕМЛИ НАСЕЛЕННЫХ ПУНКТОВ	15858	Для размещения объектов среднего профессионального и высшего профессионального образования	17026,87121	Государственное бюджетное профессиональное образовательное учреждение "Чайковский индустриальный колледж"	Собственность ПК (Свидетельство № 59-59-01/007/2012-493 от 29.06.2012)
1.3.763	59:12:0010346:26	Пермский край, Чайковский городской округ, г. Чайковский, ул. Ленина, д.77	ЗЕМЛИ НАСЕЛЕННЫХ ПУНКТОВ	2603	для эксплуатации зданий училища, общежития	3291,53723	Государственное бюджетное учреждение "Управление общежитиями среднего профессионального образования Пермского края"	Собственность ПК (Свидетельство № 59-59-01/007/2012-494 от 29.06.2012)

1.3.764	59:12:0010461:129	Пермский край, Чайковский городской округ, г. Чайковский, ул. Юбилейная	ЗЕМЛИ НАСЕЛЕННЫХ ПУНКТОВ	469	для размещения объектов здравоохранения	790,71993	Государственное бюджетное учреждение здравоохранения Пермского края "Чайковская центральная городская больница"	Собственность ПК (Свидетельство № 59:12:0010461:129-59/016/2017-3 от 19.10.2017)
1.3.765	59:12:0010516:4	Пермский край, Чайковский городской округ, г. Чайковский, ул. Завьялова, д. 1/1, Завьяловский р-он территория ветучастка	ЗЕМЛИ НАСЕЛЕННЫХ ПУНКТОВ	1804	для осуществления деят. ветеринарной службы, обеспеч контроля за качеством продуктов животноводства	3508,1486	Государственное бюджетное учреждение ветеринарии края "Чайковская станция по борьбе с болезнями животных"	Собственность ПК (п.2 ст.3.1. Закона о введении в действие Земельного кодекса № 137-ФЗ от 25.10.2001, Свидетельство № 59-59-01/012/2011-310 от 02.09.2011)
1.3.766	59:12:0010601:10	Пермский край, г. Чайковский, Центральный район	ЗЕМЛИ НАСЕЛЕННЫХ ПУНКТОВ	1463	данные отсутствуют	1929,12459	Государственное бюджетное профессиональное образовательное учреждение "Чайковский индустриальный колледж"	Собственность ПК (Свидетельство № 59:12:0010601:10-59/090/2018-2 от 08.09.2018)
1.3.767	59:12:0010601:6	Пермский край, Чайковский городской округ, г. Чайковский, ш. Космонавтов, д.3	ЗЕМЛИ НАСЕЛЕННЫХ ПУНКТОВ	11362	земельные участки учреждений профессионального образования	12858,01415	Государственное бюджетное профессиональное образовательное учреждение "Чайковский индустриальный колледж"	Собственность ПК (Свидетельство № 59-59-16/062/2007-315 от 21.01.2008)
1.3.768	59:12:0010722:34	Пермский край, г. Чайковский, ул. Речная	ЗЕМЛИ НАСЕЛЕННЫХ ПУНКТОВ	24470	для эксплуатации здания учебного цеха, общежития, гаража	24670,50991	Государственное бюджетное профессиональное образовательное учреждение "Чайковский техникум промышленных технологий и управления"	Собственность ПК (п.2 ст.3.1. Закона о введении в действие Земельного кодекса № 137-ФЗ от 25.10.2001, Свидетельство № 59-59-01/025/2013-833 от 29.10.2013)
1.3.769	59:12:0010722:7	Пермский край, Чайковский городской округ, г. Чайковский, ул. Речная, д.2б	ЗЕМЛИ НАСЕЛЕННЫХ ПУНКТОВ	4141	земельные участки амбулаторий и диспансеров	6358,4007	Государственное бюджетное учреждение здравоохранения Пермского края "Клинический физиопульмонологический медицинский центр"	Собственность ПК (Свидетельство № 59-59-16/051/2007-041 от 12.03.2008)
1.3.770	59:12:0010728:207	Пермский край, Чайковский городской округ, г. Чайковский, ул. Зеленая, д. 1	ЗЕМЛИ НАСЕЛЕННЫХ ПУНКТОВ	2188	для строительства производственно-лабораторного корпуса	2299,08602	Государственное бюджетное учреждение Пермского края "Чайковский лесхоз"	Собственность ПК (Свидетельство № 59-59-01/009/2013-219 от 30.04.2013)
1.3.771	59:12:0010735:20	Пермский край, г. Чайковский, ул. Боровая, д.5/10	ЗЕМЛИ НАСЕЛЕННЫХ ПУНКТОВ	1044	земельные участки промышленных предприятий	844,93008	Государственное бюджетное учреждение Пермского края "Чайковский лесхоз"	Собственность ПК (п.2 ст.3.1. Закона о введении в действие Земельного кодекса № 137-ФЗ от 25.10.2001, Свидетельство № 59-59-01/005/2009-320 от 24.12.2009)
1.3.772	59:12:0010745:42	Пермский край, Чайковский городской округ, г. Чайковский, ул. Декабристов, д.5а	ЗЕМЛИ НАСЕЛЕННЫХ ПУНКТОВ	24617,35	земельные участки домов-интернатов для инвалидов и престарелых	26436,32599	Государственное бюджетное учреждение Пермского края "Чайковский дом-интернат для престарелых и инвалидов"	Собственность ПК (Свидетельство № 59 ББ 636443 от 27.07.2010)
1.3.773	59:12:0010745:9	Пермский край, Чайковский городской округ, г. Чайковский, Заринский район	ЗЕМЛИ НАСЕЛЕННЫХ ПУНКТОВ	800	для эксплуатации 5-этажного 60-квартирного жилого дома	1581,848	Государственное бюджетное учреждение "Управление общежитиями среднего профессионального образования Пермского края"	Собственность ПК (Распоряжение № 32-р от 24.01.2012, Свидетельство № 59-59-01/023/2012-442 от 14.11.2012)
1.3.774	59:12:0010752:581	Пермский край, Чайковский городской округ, г. Чайковский, ул. Декабристов	ЗЕМЛИ НАСЕЛЕННЫХ ПУНКТОВ	1692	земельные участки ветеринарных лечебниц	3494,04768	Государственное бюджетное учреждение ветеринарии края "Пермский ветеринарный диагностический центр"	Собственность ПК (п.2 ст.3.1. Закона о введении в действие Земельного кодекса № 137-ФЗ от 25.10.2001, Свидетельство № 59БГ055752 от 22.06.2011, Свидетельство № 59-59-01/201/2014-178 от 23.01.2014)
1.3.775	59:12:0010752:582	Пермский край, Чайковский городской округ, г. Чайковский, ул. Декабристов	ЗЕМЛИ НАСЕЛЕННЫХ ПУНКТОВ	2110	земельные участки ветеринарных лечебниц	4215,569	Государственное бюджетное учреждение ветеринарии края "Чайковская станция по борьбе с болезнями животных"	Собственность ПК (п.2 ст.3.1. Закона о введении в действие Земельного кодекса № 137-ФЗ от 25.10.2001, Свидетельство № 59-59-01/201/2014-179 от 23.01.2014)

1.3.776	59:12:0010752:766	Пермский край, Чайковский городской округ, г. Чайковский, ул. Декабристов	ЗЕМЛИ НАСЕЛЕННЫХ ПУНКТОВ	1083	объекты гаражного назначения	1113,26985	Государственное бюджетное учреждение ветеринарии края "Чайковская станция по борьбе с болезнями животных"	Собственность ПК (Свидетельство № 59:12:0010752:766-59/097/2018-2 от 14.10.2018)
1.3.777	59:12:0010752:767	Пермский край, Чайковский городской округ, г. Чайковский, ул. Декабристов	ЗЕМЛИ НАСЕЛЕННЫХ ПУНКТОВ	454	склады, для иных видов использования, характерных для населенных пунктов	530,95754	Государственное бюджетное учреждение ветеринарии края "Чайковская станция по борьбе с болезнями животных"	Собственность ПК (Свидетельство № 59:12:0010752:767-59/097/2018-2 от 14.10.2018)
1.3.778	59:12:0210000:2133	Пермский край, Чайковский городской округ, с. Ольховка, ул. Советская, д.38	ЗЕМЛИ НАСЕЛЕННЫХ ПУНКТОВ	900	учреждения культуры, здравоохранения, образования, спорта	429,93156	Государственное бюджетное учреждение здравоохранения Пермского края "Чайковская центральная городская больница"	Собственность ПК (п.2 ст.3.1. Закона о введении в действие Земельного кодекса № 137-ФЗ от 25.10.2001, Свидетельство № 59-59/016-59/999/001/2016-3454/1 от 17.06.2016)
1.3.779	59:12:0240000:671	Пермский край, Чайковский городской округ, с. Кемуль, ул. Комсомольская, д.11	ЗЕМЛИ НАСЕЛЕННЫХ ПУНКТОВ	280	объекты здравоохранения	77,616	Государственное бюджетное учреждение здравоохранения Пермского края "Чайковская центральная городская больница"	Собственность ПК (Распоряжение Правительства ПК № 144-рп от 11.06.2014, Свидетельство № 59:12:0240000:671-59/016/2017-1 от 06.10.2017)
1.3.780	59:12:0270000:430	Пермский край, Чайковский городской округ, д. Харнавы, ул. Труда, д.4	ЗЕМЛИ НАСЕЛЕННЫХ ПУНКТОВ	142	объекты здравоохранения	37,3815	Государственное бюджетное учреждение здравоохранения Пермского края "Чайковская центральная городская больница"	Собственность ПК (Распоряжение Правительства ПК № 144-рп от 11.06.2014, Свидетельство № 59:12:0270000:430-59/016/2017-1 от 06.10.2017)
1.3.781	59:12:0290000:233	Пермский край, Чайковский городской округ, с. Сосново, пл. Советская, д.8	ЗЕМЛИ НАСЕЛЕННЫХ ПУНКТОВ	346	для эксплуатации зданий и сооружений	113,67076	Государственное бюджетное учреждение ветеринарии края "Чайковская станция по борьбе с болезнями животных"	Собственность ПК (п.2 ст.3.1. Закона о введении в действие Земельного кодекса № 137-ФЗ от 25.10.2001, Свидетельство № 59-59/01/004/2008-440 от 13.11.2008)
1.3.782	59:12:0390007:104	Пермский край, Чайковский городской округ, с. Фоки, ул. Кирова, д.124	ЗЕМЛИ НАСЕЛЕННЫХ ПУНКТОВ	18180,83	земельные участки больниц, поликлиник, станций скорой помощи	9662,61817	Государственное бюджетное учреждение здравоохранения Пермского края "Чайковская центральная городская больница"	Собственность ПК (Распоряжение Правительства ПК № 359-рп от 23.11.2016, Приказ № СЭД-31-02-2-02-1369 от 28.11.2016, Свидетельство № 59:12:0390007:104-59/016/2017-1 от 19.01.2017)
1.3.783	59:12:0810105:32	Пермский край, г. Чайковский,	ЗЕМЛИ ПРОМЫШЛЕННОСТИ, ЭНЕРГЕТИКИ, ТРАНСПОРТА, СВЯЗИ, РАДИОВЕЩАНИЯ, ТЕЛЕВИДЕНИЯ, ИНФОРМАТИКИ, ЗЕМЛИ ДЛЯ ОБЕСПЕЧЕНИЯ КОСМИЧЕСКОЙ ДЕЯТЕЛЬНОСТИ, ЗЕМЛИ ОБОРОНЫ, БЕЗОПАСНОСТИ И ЗЕМЛИ ИНОГО СПЕЦИАЛЬНОГО НАЗНАЧЕНИЯ	13683	Прочие земли промышленности, транспорта, связи, радиовещания...	1657	Краевое государственное бюджетное учреждение "Спортивная школа олимпийского резерва по базовым и олимпийским видам спорта "Старт"	Собственность ПК (Акт приема-передачи № б/н от 01.12.2014, Договор купли-продажи № б/н от 01.12.2014, Дополнительное соглашение № 2 к дог. б/н от 01.06.2017, Свидетельство № 59:12:0810105:32-59/101/2018-3 от 26.07.2018)
1.3.784	59:13:0000000:1080	Пермский край, Бардымский муниципальный округ, с. Печеть,	ЗЕМЛИ НАСЕЛЕННЫХ ПУНКТОВ	12802	под объекты автомобильного транспорта-автодорога "Оса-Чернушка"	537,29994	Краевое государственное бюджетное учреждение "Управление автомобильных дорог и транспорта" Пермского края	Собственность ПК (Свидетельство № 59 БГ 155007 от 02.09.2011)

1.3.785	59:13:0000000:1081	Пермский край, Бардымский муниципальный округ, с. Печмень,	ЗЕМЛИ НАСЕЛЕННЫХ ПУНКТОВ	3912	под объекты автомобильного транспорта-автоторога "Оса-Чернушка"	164,18664	Краевое государственное бюджетное учреждение "Управление автомобильных дорог и транспорта" Пермского края	Собственность ПК (Свидетельство № 59-59-01/011/2011-133 от 02.09.2011)
1.3.786	59:13:0000000:1082	Пермский край, Бардымский муниципальный округ, с. Брюзлы,	ЗЕМЛИ НАСЕЛЕННЫХ ПУНКТОВ	6717	под объекты автомобильного транспорта-автоторога "Оса-Чернушка"	274,38945	Краевое государственное бюджетное учреждение "Управление автомобильных дорог и транспорта" Пермского края	Собственность ПК (Свидетельство № 59-БГ 155001 от 02.09.2011)
1.3.787	59:13:0000000:2814	Пермский край, Бардымский муниципальный округ, , автоторога "Оса-Чернушка"	ЗЕМЛИ ПРОМЫШЛЕННОСТИ, ЭНЕРГЕТИКИ, ТРАНСПОРТА, СВЯЗИ, РАДИОВЕЩАНИЯ, ТЕЛЕВИДЕНИЯ, ИНФОРМАТИКИ, ЗЕМЛИ ДЛЯ ОБЕСПЕЧЕНИЯ КОСМИЧЕСКОЙ ДЕЯТЕЛЬНОСТИ, ЗЕМЛИ ОБОРОНЫ, БЕЗОПАСНОСТИ И ЗЕМЛИ ИНОГО СПЕЦИАЛЬНОГО НАЗНАЧЕНИЯ	1135187	под автоторогу "Оса-Чернушка"	908,1496	Краевое государственное бюджетное учреждение "Управление автомобильных дорог и транспорта" Пермского края	Собственность ПК (Свидетельство № 59-БГ 852480 от 08.05.2013, Приказ № СЭД-31-02-2-02-506 от 05.06.2013)
1.3.788	59:13:0000000:2815	Пермский край, Бардымский муниципальный округ, , а/д Оса-Чернушка	ЗЕМЛИ ПРОМЫШЛЕННОСТИ, ЭНЕРГЕТИКИ, ТРАНСПОРТА, СВЯЗИ, РАДИОВЕЩАНИЯ, ТЕЛЕВИДЕНИЯ, ИНФОРМАТИКИ, ЗЕМЛИ ДЛЯ ОБЕСПЕЧЕНИЯ КОСМИЧЕСКОЙ ДЕЯТЕЛЬНОСТИ, ЗЕМЛИ ОБОРОНЫ, БЕЗОПАСНОСТИ И ЗЕМЛИ ИНОГО СПЕЦИАЛЬНОГО НАЗНАЧЕНИЯ	636772	под автомобильную дорогу "Оса-Чернушка"	1948,52232	Краевое государственное бюджетное учреждение "Управление автомобильных дорог и транспорта" Пермского края	Собственность ПК (Свидетельство № 59-БГ 852479 от 08.05.2013, Приказ № СЭД-31-02-2-02-506 от 05.06.2013)
1.3.789	59:13:0000000:3294	Пермский край, Бардымский муниципальный округ, , автомобильная дорога "Барда-Куеда"	ЗЕМЛИ ПРОМЫШЛЕННОСТИ, ЭНЕРГЕТИКИ, ТРАНСПОРТА, СВЯЗИ, РАДИОВЕЩАНИЯ, ТЕЛЕВИДЕНИЯ, ИНФОРМАТИКИ, ЗЕМЛИ ДЛЯ ОБЕСПЕЧЕНИЯ КОСМИЧЕСКОЙ ДЕЯТЕЛЬНОСТИ, ЗЕМЛИ ОБОРОНЫ, БЕЗОПАСНОСТИ И ЗЕМЛИ ИНОГО СПЕЦИАЛЬНОГО НАЗНАЧЕНИЯ	403731	под объекты автомобильного транспорта, автоторога "Барда-Куеда"	2256,85629	Краевое государственное бюджетное учреждение "Управление автомобильных дорог и транспорта" Пермского края	Собственность ПК (п.2 ст.3.1. Закона о введении в действие Земельного кодекса № 137-ФЗ от 25.10.2001, Свидетельство № 59-59/012-59/025/211/2016-4736/1 от 21.07.2016)

1.3.790	59:13:0000000:3811	Пермский край, Бардымский муниципальный округ,	ЗЕМЛИ СЕЛЬСКОХОЗЯЙСТВЕННОГО НАЗНАЧЕНИЯ	869	автомобильный транспорт (размещение автомобильной дороги Барда-Куеда)	0,12053	Краевое государственное бюджетное учреждение "Управление автомобильных дорог и транспорта" Пермского края	Собственность ПИК (ст 5 Федерального закона "Об автомобильных дорогах и дорожной деятельности в РФ и..." №257-ФЗ от 08.11.2007 № 257-ФЗ от 08.11.2007, Свидетельство № 59:13:0000000:3811-59/081/2018-1 от 19.06.2018)
1.3.791	59:13:0000000:3812	Пермский край, Бардымский муниципальный округ,	ЗЕМЛИ СЕЛЬСКОХОЗЯЙСТВЕННОГО НАЗНАЧЕНИЯ	585	автомобильный транспорт (размещение автомобильной дороги Барда-Куеда)	0,08114	Краевое государственное бюджетное учреждение "Управление автомобильных дорог и транспорта" Пермского края	Собственность ПИК (ст.5 Федерального закона "Об автомобильных дорогах и дорожной деятельности в РФ и..." №257-ФЗ от 08.11.2007 № 257-ФЗ от 08.11.2007, Свидетельство № 59:13:0000000:3815-59/094/2018-1 от 25.06.2018)
1.3.792	59:13:0000000:3815	Пермский край, Бардымский муниципальный округ,	ЗЕМЛИ СЕЛЬСКОХОЗЯЙСТВЕННОГО НАЗНАЧЕНИЯ	6484	автомобильный транспорт (размещение автомобильной дороги Барда-Куеда)	0,89933	Краевое государственное бюджетное учреждение "Управление автомобильных дорог и транспорта" Пермского края	Собственность ПИК (п.2 ст.3.1 Федерального закона № 137-ФЗ от 25.10.2001, Свидетельство № 59:13:0000000:3815-59/094/2018-1 от 25.06.2018)
1.3.793	59:13:0000000:3836	Пермский край, Бардымский муниципальный округ,	ЗЕМЛИ СЕЛЬСКОХОЗЯЙСТВЕННОГО НАЗНАЧЕНИЯ	6019	автомобильный транспорт (размещение автомобильной дороги Барда-Куеда)	0,83484	Краевое государственное бюджетное учреждение "Управление автомобильных дорог и транспорта" Пермского края	Собственность ПИК (Свидетельство № 59:13:0000000:3836-59/096/2020-2 от 15.06.2020)
1.3.794	59:13:0000000:3838	Пермский край, Бардымский муниципальный округ, (размещение автомобильной дороги Барда-Куеда)	ЗЕМЛИ СЕЛЬСКОХОЗЯЙСТВЕННОГО НАЗНАЧЕНИЯ	1833		0,25424	Краевое государственное бюджетное учреждение "Управление автомобильных дорог и транспорта" Пермского края	Собственность ПИК (Свидетельство № 59:13:0000000:3838-59/088/2020-2 от 16.06.2020)
1.3.795	59:13:0000000:3839	Пермский край, Бардымский муниципальный округ, (размещение автомобильной дороги Барда-Куеда)	ЗЕМЛИ СЕЛЬСКОХОЗЯЙСТВЕННОГО НАЗНАЧЕНИЯ	434	Не определено	0,0602	Краевое государственное бюджетное учреждение "Управление автомобильных дорог и транспорта" Пермского края	Собственность ПИК (Свидетельство № 59:13:0000000:3839-59/086/2020-2 от 16.06.2020)
1.3.796	59:13:0000000:384	Пермский край, Бардымский муниципальный округ,	ЗЕМЛИ ПРОМЫШЛЕННОСТИ, ЭНЕРГЕТИКИ, ТРАНСПОРТА, СВЯЗИ, РАДИОВЕЩАНИЯ, ТЕЛЕВИДЕНИЯ, ИНФОРМАТИКИ, ЗЕМЛИ ДЛЯ ОБЕСПЕЧЕНИЯ КОСМИЧЕСКОЙ ДЕЯТЕЛЬНОСТИ, ЗЕМЛИ ОБОРОНЫ, БЕЗОПАСНОСТИ И ЗЕМЛИ ИНОГО СПЕЦИАЛЬНОГО НАЗНАЧЕНИЯ	640359	Для общего пользования (уличная сеть)	512,2872	Краевое государственное бюджетное учреждение "Управление автомобильных дорог и транспорта" Пермского края	Собственность ПИК (п.2 ст.3.1. Закона о введении в действие Земельного кодекса № 137-ФЗ от 25.10.2001, Свидетельство № 59-59/012-59/025/211/2016-5588/1 от 17.08.2016)
1.3.797	59:13:0000000:3840	Пермский край, Бардымский муниципальный округ, (размещение автомобильной дороги Барда-Куеда)	ЗЕМЛИ СЕЛЬСКОХОЗЯЙСТВЕННОГО НАЗНАЧЕНИЯ	8390		1,16369	Краевое государственное бюджетное учреждение "Управление автомобильных дорог и транспорта" Пермского края	Собственность ПИК (Свидетельство № 59:13:0000000:3840-59/081/2020-2 от 11.06.2020)
1.3.798	59:13:0000000:3843	Пермский край, Бардымский муниципальный округ, (размещение автомобильной дороги Барда-Куеда)	ЗЕМЛИ СЕЛЬСКОХОЗЯЙСТВЕННОГО НАЗНАЧЕНИЯ	4010		0,90706	Краевое государственное бюджетное учреждение "Управление автомобильных дорог и транспорта" Пермского края	Собственность ПИК (Свидетельство № 59:13:0000000:3843-59/095/2020-1 от 15.06.2020)

1.3.799	59:13:0000000:3844	Пермский край, Куединский муниципальный округ, (размещение автомобильной дороги Барда-Куеда)	ЗЕМЛИ СЕЛЬСКОХОЗЯЙСТВЕННОГО НАЗНАЧЕНИЯ	6145		2,64727	Краевое государственное бюджетное учреждение "Управление автомобильных дорог и транспорта" Пермского края	Собственность ПК (Свидетельство № 59:13:0000000:3844-59/090/2020-1 от 15.06.2020)
1.3.800	59:13:0000000:3845	Пермский край, Бардымский муниципальный округ, (размещение автомобильной дороги Барда-Куеда)	ЗЕМЛИ СЕЛЬСКОХОЗЯЙСТВЕННОГО НАЗНАЧЕНИЯ	5053		0,70085	Краевое государственное бюджетное учреждение "Управление автомобильных дорог и транспорта" Пермского края	Собственность ПК (Свидетельство № 59:13:0000000:3845-59/081/2020-1 от 15.06.2020)
1.3.801	59:13:0000000:4019	Пермский край, Бардымский муниципальный округ, д. Никольск,	ЗЕМЛИ НАСЕЛЕННЫХ ПУНКТОВ	29386	Улично-дорожная сеть	1199,24266	Краевое государственное бюджетное учреждение "Управление автомобильных дорог и транспорта" Пермского края	Собственность ПК (Свидетельство № 59:13:0000000:4019-59/094/2021-1 от 22.10.2021)
1.3.802	59:13:0000000:4021	Пермский край, Бардымский муниципальный округ,	ЗЕМЛИ ПРОМЫШЛЕННОСТИ, ЭНЕРГЕТИКИ, ТРАНСПОРТА, СВЯЗИ, РАДИОВЕЩАНИЯ, ТЕЛЕВИДЕНИЯ, ИНФОРМАТИКИ, ЗЕМЛИ ДЛЯ ОБЕСПЕЧЕНИЯ КОСМИЧЕСКОЙ ДЕЯТЕЛЬНОСТИ, ЗЕМЛИ ОБОРОНЫ, БЕЗОПАСНОСТИ И ЗЕМЛИ ИНОГО СПЕЦИАЛЬНОГО НАЗНАЧЕНИЯ	36041	Размещение автомобильных дорог	28,8328	Краевое государственное бюджетное учреждение "Управление автомобильных дорог и транспорта" Пермского края	Собственность ПК (Свидетельство № 59:13:0000000:4021-59/086/2021-1 от 22.10.2021)
1.3.803	59:13:0000000:4022	Пермский край, Бардымский муниципальный округ,	ЗЕМЛИ НАСЕЛЕННЫХ ПУНКТОВ	17970	Земельные участки (территории) общего пользования	493,9953	Краевое государственное бюджетное учреждение "Управление автомобильных дорог и транспорта" Пермского края	Собственность ПК (Свидетельство № 59:13:0000000:4022-59/088/2021-1 от 27.10.2021)
1.3.804	59:13:0000000:4023	Пермский край, Бардымский муниципальный округ,	ЗЕМЛИ ПРОМЫШЛЕННОСТИ, ЭНЕРГЕТИКИ, ТРАНСПОРТА, СВЯЗИ, РАДИОВЕЩАНИЯ, ТЕЛЕВИДЕНИЯ, ИНФОРМАТИКИ, ЗЕМЛИ ДЛЯ ОБЕСПЕЧЕНИЯ КОСМИЧЕСКОЙ ДЕЯТЕЛЬНОСТИ, ЗЕМЛИ ОБОРОНЫ, БЕЗОПАСНОСТИ И ЗЕМЛИ ИНОГО СПЕЦИАЛЬНОГО НАЗНАЧЕНИЯ	41307	Автомобильный транспорт	33,0456	Краевое государственное бюджетное учреждение "Управление автомобильных дорог и транспорта" Пермского края	Собственность ПК (Свидетельство № 59:13:0000000:4023-59/082/2021-1 от 27.10.2021)

1.3.805	59:13:0000000:4036	Пермский край, Бардымский муниципальный округ,	ЗЕМЛИ ПРОМЫШЛЕННОСТИ, ЭНЕРГЕТИКИ, ТРАНСПОРТА, СВЯЗИ, РАДИОВЕЩАНИЯ, ТЕЛЕВИДЕНИЯ, ИНФОРМАТИКИ, ЗЕМЛИ ДЛЯ ОБЕСПЕЧЕНИЯ КОСМИЧЕСКОЙ ДЕЯТЕЛЬНОСТИ, ЗЕМЛИ ОБОРОНЫ, БЕЗОПАСНОСТИ И ЗЕМЛИ ИНОГО СПЕЦИАЛЬНОГО НАЗНАЧЕНИЯ	23509	Размещение автомобильных дорог	18,8072	Краевое государственное бюджетное учреждение "Управление автомобильных дорог и транспорта" Пермского края	Собственность ИК (Свидетельство № 59:13:0000000:4036-59/095/2021-1 от 08.11.2021)
1.3.806	59:13:0000000:4037	Пермский край, Бардымский муниципальный округ, с. Новый Ашан,	ЗЕМЛИ НАСЕЛЕННЫХ ПУНКТОВ	73799	Улично-дорожная сеть	3240,51409	Краевое государственное бюджетное учреждение "Управление автомобильных дорог и транспорта" Пермского края	Собственность ПК (Свидетельство № 59:13:0000000:4037-59/095/2021-1 от 03.11.2021)
1.3.807	59:13:0000000:4038	Пермский край, Бардымский муниципальный округ, с.Барда,	ЗЕМЛИ НАСЕЛЕННЫХ ПУНКТОВ	12906	Улично-дорожная сеть	2783,04984	Краевое государственное бюджетное учреждение "Управление автомобильных дорог и транспорта" Пермского края	Собственность ПК (Свидетельство № 59:13:0000000:4038-59/296/2021-1 от 01.11.2021)
1.3.808	59:13:0000000:4039	Пермский край, Бардымский муниципальный округ, с.Барда,	ЗЕМЛИ НАСЕЛЕННЫХ ПУНКТОВ	16559	Улично-дорожная сеть	3570,78276	Краевое государственное бюджетное учреждение "Управление автомобильных дорог и транспорта" Пермского края	Собственность ПК (Свидетельство № 59:13:0000000:4039-59/296/2021-1 от 03.11.2021)
1.3.809	59:13:0000000:4040	Пермский край, Бардымский муниципальный округ, с. Тюндюк,	ЗЕМЛИ НАСЕЛЕННЫХ ПУНКТОВ	42057	Земельные участки (территории) общего пользования	1142,26812	Краевое государственное бюджетное учреждение "Управление автомобильных дорог и транспорта" Пермского края	Собственность ПК (Свидетельство № 59:13:0000000:4040-59/296/2021-1 от 03.11.2021)
1.3.810	59:13:0000000:4043	Пермский край, Бардымский муниципальный округ, с. Краснояр 1,	ЗЕМЛИ НАСЕЛЕННЫХ ПУНКТОВ	29425	Земельные участки (территории) общего пользования	1224,96275	Краевое государственное бюджетное учреждение "Управление автомобильных дорог и транспорта" Пермского края	Собственность ПК (Свидетельство № 59:13:0000000:4043-59/296/2021-1 от 09.11.2021)
1.3.811	59:13:0000000:4044	Пермский край, Бардымский муниципальный округ, , автомобильная дорога "Оса - Чернушка"	ЗЕМЛИ ПРОМЫШЛЕННОСТИ, ЭНЕРГЕТИКИ, ТРАНСПОРТА, СВЯЗИ, РАДИОВЕЩАНИЯ, ТЕЛЕВИДЕНИЯ, ИНФОРМАТИКИ, ЗЕМЛИ ДЛЯ ОБЕСПЕЧЕНИЯ КОСМИЧЕСКОЙ ДЕЯТЕЛЬНОСТИ, ЗЕМЛИ ОБОРОНЫ, БЕЗОПАСНОСТИ И ЗЕМЛИ ИНОГО СПЕЦИАЛЬНОГО НАЗНАЧЕНИЯ	407	под автодорогу "Оса-Чернушка"	0,3256	Краевое государственное бюджетное учреждение "Управление автомобильных дорог и транспорта" Пермского края	Собственность ПК (Свидетельство № 59:13:0000000:4044-59/296/2021-2 от 10.11.2021)

1.3.812	59:13:0000000:4045	Пермский край, Бардымский муниципальный округ, с.Барда.	ЗЕМЛИ НАСЕЛЕННЫХ ПУНКТОВ	10070	Улично-дорожная сеть	2171,4948	Красное государственное бюджетное учреждение "Управление автомобильных дорог и транспорта" Пермского края	Собственность ПК (Свидетельство № 59:13:0000000:4045-59/296/2021-1 от 15.11.2021)
1.3.813	59:13:0000000:884	Пермский край, Бардымский муниципальный округ, . Почтовый адрес ориентира: Пермский край, р-н Бардымский, Ново-Ашагское сельское поселение	ЗЕМЛИ СЕЛЬСКОХОЗЯЙСТВЕННОГО НАЗНАЧЕНИЯ	626379	участок под реконструкцию автодороги "Барда-Куеда" на участке км.30-км.43.7	86,87877	Красное государственное бюджетное учреждение "Управление автомобильных дорог и транспорта" Пермского края	Собственность ПК (Свидетельство № 59:13:0000000:884-59/092/2020-2 от 16.06.2020)
1.3.814	59:13:0000000:886	Пермский край, Бардымский муниципальный округ.	ЗЕМЛИ НАСЕЛЕННЫХ ПУНКТОВ	11858	под реконструкцию в/д "Барда-Куеда" на участке км.30-км.43,7, для размещения и эксплуатации объектов автомобильного транспорта и объектов дорожного хозяйства	107,3149	Красное государственное бюджетное учреждение "Управление автомобильных дорог и транспорта" Пермского края	Собственность ПК (Свидетельство № 59:13:0000000:886-59/088/2020-1 от 28.09.2020)
1.3.815	59:13:0000000:960	Пермский край, Бардымский муниципальный округ.	ЗЕМЛИ НАСЕЛЕННЫХ ПУНКТОВ	24134	под объекты общего пользования, для общего пользования (уличная сеть)	218,4127	Красное государственное бюджетное учреждение "Управление автомобильных дорог и транспорта" Пермского края	Собственность ПК (Свидетельство № 59:13:0000000:960-59/088/2020-1 от 28.09.2020)
1.3.816	59:13:0030109:8	Пермский край, Бардымский муниципальный округ, с. Тюндюк, ул.Молодежная, д.16	ЗЕМЛИ НАСЕЛЕННЫХ ПУНКТОВ	535	для размещения здания фельдшерско-акушерского пункта	112,07586	Государственное бюджетное учреждение здравоохранения Пермского края "Бардымская центральная районная больница им. А.П. Курочкиной"	Собственность ПК (Свидетельство № 59-59/012-59/001/201/2015-5159/1 от 30.04.2015)
1.3.817	59:13:0040301:5	Пермский край, Бардымский муниципальный округ, с. Аклуши, ул.Свердлова, д.1	ЗЕМЛИ НАСЕЛЕННЫХ ПУНКТОВ	518	для размещения здания фельдшерско-акушерского пункта	98,33194	Государственное бюджетное учреждение здравоохранения Пермского края "Бардымская центральная районная больница им. А.П. Курочкиной"	Собственность ПК (Свидетельство № 59-59/012-59/001/201/2015-5161/1 от 30.04.2015)
1.3.818	59:13:0060111:141	Пермский край, Бардымский муниципальный округ, с. Барда, ул.Ленина, д.121	ЗЕМЛИ НАСЕЛЕННЫХ ПУНКТОВ	45182	учебный корпус Профессиональное училище № 84	19384,78903	Государственное бюджетное профессиональное образовательное учреждение "Краевой политехнический колледж"	Собственность ПК (Приказ № СЭД-31-02-660 от 11.05.2010, Свидетельство № 59-59-01/003/2010-308 от 08.06.2010)
1.3.819	59:13:0060111:142	Пермский край, Бардымский муниципальный округ, с. Барда, ул.Ленина, строение 121 "д"	ЗЕМЛИ НАСЕЛЕННЫХ ПУНКТОВ	104	учебный корпус Профессиональное училище № 84	50,4712	Государственное бюджетное профессиональное образовательное учреждение "Краевой политехнический колледж"	Собственность ПК (Приказ № СЭД--31-02-660 от 10.05.2010, Свидетельство № 59-59-01/003/2010-309 от 08.06.2010)
1.3.820	59:13:0060111:143	Пермский край, Бардымский муниципальный округ, с. Барда, ул.Ленина, строение 121 "г"	ЗЕМЛИ НАСЕЛЕННЫХ ПУНКТОВ	49	учебный корпус Профессиональное училище № 84	24,98755	Государственное бюджетное профессиональное образовательное учреждение "Краевой политехнический колледж"	Собственность ПК (Приказ № СЭД-31-02-660 от 11.05.2010, Свидетельство № 59-59-01/003/2010-310 от 08.06.2010)
1.3.821	59:13:0060128:276	Пермский край, Бардымский муниципальный округ, с.Барда, ул.Ленина	ЗЕМЛИ НАСЕЛЕННЫХ ПУНКТОВ	9603	Земельные участки (территории) общего пользования, Для общего пользования (уличная сеть)	30,92166	Государственное бюджетное учреждение ветеринарии края "Чайковская станция по борьбе с болезнями животных"	Собственность ПК (Приказ № СЭД-31-02-2-1650 от 14.12.2018, Свидетельство № 59:13:0060128:276-59/100/2019-1 от 12.04.2019)

1.3.822	59:13:0060128:73	Пермский край, Бардымский муниципальный округ, с. Барда, ул.Ленина, строение 132	ЗЕМЛИ НАСЕЛЕННЫХ ПУНКТОВ	3247	под объекты учреждения	2580,62711	Государственное бюджетное учреждение ветеринарии края "Чайковская станция по борьбе с болезнями животных"	Собственность ПК (п.2 ст.3.1. Закона о введении в действие Земельного кодекса № 137-ФЗ от 25.10.2001, Свидетельство № 59-59-01/006/2010-342 от 08.10.2010)
1.3.823	59:13:0060225:173	Пермский край, Бардымский муниципальный округ, с.Барда, ул.1 мая, д.7Б	ЗЕМЛИ НАСЕЛЕННЫХ ПУНКТОВ	787	амбулаторно-поликлиническое обслуживание, Для размещения объектов, характерных для населенных пунктов	651,51207	Государственное бюджетное учреждение здравоохранения Пермского края "Бардымская центральная районная больница им. А.П. Курочкиной"	Собственность ПК (Свидетельство № 59:13:0060225:173-59/088/2019-2 от 28.05.2019)
1.3.824	59:13:0060244:2	Пермский край, Бардымский муниципальный округ, с.Барда, ул.Ленина, строение 20	ЗЕМЛИ НАСЕЛЕННЫХ ПУНКТОВ	1300	Под размещение гаража	403,7054	Государственное бюджетное учреждение здравоохранения Пермского края "Бардымская центральная районная больница им. А.П. Курочкиной"	Собственность ПК (Свидетельство № 59:13:0060244:2-59/095/2019-2 от 27.05.2019)
1.3.825	59:13:0080204:10	Пермский край, Бардымский муниципальный округ, д. Старый Чад, ул.Ленина, строение 4г	ЗЕМЛИ НАСЕЛЕННЫХ ПУНКТОВ	900	амбулаторно-поликлиническое обслуживание	198,72	Государственное бюджетное учреждение здравоохранения Пермского края "Бардымская центральная районная больница им. А.П. Курочкиной"	Собственность ПК (п.2 ст.3.1. Закона о введении в действие Земельного кодекса № 137-ФЗ от 25.10.2001, Свидетельство № 59:13:0080204:10-59/095/2020-2 от 10.02.2020)
1.3.826	59:13:0120514:7	Пермский край, Бардымский муниципальный округ, с. Бичурино, ул.Матросова, д.22	ЗЕМЛИ НАСЕЛЕННЫХ ПУНКТОВ	1115	под объекты учреждения	566,4423	Государственное бюджетное учреждение ветеринарии края "Чайковская станция по борьбе с болезнями животных"	Собственность ПК (п.2 ст.3.1. Закона о введении в действие Земельного кодекса № 137-ФЗ от 25.10.2001, Свидетельство № 59-59-01/002/2008-206 от 03.07.2008)
1.3.827	59:13:0160109:5	Пермский край, Бардымский муниципальный округ, с. Брюзлы, ул.Молодежная, д.20	ЗЕМЛИ НАСЕЛЕННЫХ ПУНКТОВ	396	для размещения здания фельдшерско-акушерского пункта	77,44886	Государственное бюджетное учреждение здравоохранения Пермского края "Бардымская центральная районная больница им. А.П. Курочкиной"	Собственность ПК (Свидетельство № 59-59/001-59/001/201/2015-5163/1 от 26.06.2015)
1.3.828	59:13:0180206:4	Пермский край, Бардымский муниципальный округ, д. Сюзань, ул.Мира, д.4	ЗЕМЛИ НАСЕЛЕННЫХ ПУНКТОВ	342	для размещения здания фельдшерско-акушерского пункта	69,81498	Государственное бюджетное учреждение здравоохранения Пермского края "Бардымская центральная районная больница им. А.П. Курочкиной"	Собственность ПК (Свидетельство № 59-59/012-59/001/201/2015-5162/1 от 30.04.2015)
1.3.829	59:13:0190135:232	Пермский край, Бардымский муниципальный округ, с. Елпачиха, ул.Вахитова, д.83а	ЗЕМЛИ НАСЕЛЕННЫХ ПУНКТОВ	2000	пункты оказания первой медицинской помощи	807,43396	Государственное бюджетное учреждение здравоохранения Пермского края "Бардымская центральная районная больница им. А.П. Курочкиной"	Собственность ПК (п.2 ст.3.1. Закона о введении в действие Земельного кодекса № 137-ФЗ от 25.10.2001, Свидетельство № 59:13:0190135:232-59/096/2020-4 от 06.02.2020)
1.3.830	59:13:0200306:134	Пермский край, Бардымский муниципальный округ, д. Искрь, ул.Ленина, д.57а	ЗЕМЛИ НАСЕЛЕННЫХ ПУНКТОВ	606	пункты оказания первой медицинской помощи	113,94618	Государственное бюджетное учреждение здравоохранения Пермского края "Бардымская центральная районная больница им. А.П. Курочкиной"	Собственность ПК (п.2 ст.3.1. Федерального закона № 137-ФЗ от 25.10.2001, Свидетельство № 59:13:0200306:134-59/082/2019-2 от 25.06.2019)
1.3.831	59:13:0270109:26	Пермский край, Бардымский муниципальный округ, с. Краснояр 2, ул.К.Маркса, з/у 22	ЗЕМЛИ НАСЕЛЕННЫХ ПУНКТОВ	660	для размещения здания ФАП	123,453	Государственное бюджетное учреждение здравоохранения Пермского края "Бардымская центральная районная больница им. А.П. Курочкиной"	Собственность ПК (Свидетельство № 59-59/001-59/001/201/2015-5164/1 от 26.06.2015)

1.3.832	59:13:0290109:1	Пермский край, Бардымский муниципальный округ, с. Кузьярво, ул.Ленина, строение 17	ЗЕМЛИ НАСЕЛЕННЫХ ПУНКТОВ	700	пункты оказания первой медицинской помощи	134,08374	Государственное бюджетное учреждение здравоохранения Пермского края "Бардымская центральная районная больница им. А.П. Курочкиной"	Собственность ПК (п.2 ст.3.1. Закона о введении в действие Земельного кодекса № 137-ФЗ от 25.10.2001, Свидетельство № 59:13:0290109:1-59/092/2020-2 от 06.02.2020)
1.3.833	59:13:0300106:8	Пермский край, Бардымский муниципальный округ, д. Кудач, ул.Ленина, строение 63	ЗЕМЛИ НАСЕЛЕННЫХ ПУНКТОВ	421,06	пункты оказания первой медицинской помощи	75,01544	Государственное бюджетное учреждение здравоохранения Пермского края "Бардымская центральная районная больница им. А.П. Курочкиной"	Собственность ПК (п.2 ст.3.1. Закона о введении в действие Земельного кодекса № 137-ФЗ от 25.10.2001, Свидетельство № 59:13:0300106:8-59/090/2020-3 от 06.02.2020)
1.3.834	59:13:0320107:39	Пермский край, Бардымский муниципальный округ, с. Новый Ашац, ул.Ленина, д.62Д	ЗЕМЛИ НАСЕЛЕННЫХ ПУНКТОВ	3317	для размещения фельдшерско-акушерского пункта	563,59147	Государственное бюджетное учреждение здравоохранения Пермского края "Бардымская центральная районная больница им. А.П. Курочкиной"	Собственность ПК (Свидетельство № 59-59/012-59/001/201/2015-5167/2 от 05.05.2015)
1.3.835	59:13:0360101:128	Пермский край, Бардымский муниципальный округ,	ЗЕМЛИ НАСЕЛЕННЫХ ПУНКТОВ	453	Автомобильный транспорт (размещение автомобильной дороги Барда-Куеда)	8,55717	Краевое государственное бюджетное учреждение "Управление автомобильных дорог и транспорта" Пермского края	Собственность ПК (Свидетельство № 59:13:0360101:128-59/096/2020-2 от 16.06.2020)
1.3.836	59:13:0360101:129	Пермский край, Бардымский муниципальный округ,	ЗЕМЛИ НАСЕЛЕННЫХ ПУНКТОВ	298	Автомобильный транспорт (размещение автомобильной дороги Барда-Куеда)	5,62922	Краевое государственное бюджетное учреждение "Управление автомобильных дорог и транспорта" Пермского края	Собственность ПК (Постановление Правительства ПК № 84-п от 17.02.2011, Постановление Правительства ПК № 144-п от 28.03.2012, Свидетельство № 59:13:0360101:129-59/086/2018-1 от 21.06.2018)
1.3.837	59:13:0360101:130	Пермский край, Бардымский муниципальный округ,	ЗЕМЛИ НАСЕЛЕННЫХ ПУНКТОВ	129	Автомобильный транспорт (размещение автомобильной дороги Барда-Куеда)	2,43681	Краевое государственное бюджетное учреждение "Управление автомобильных дорог и транспорта" Пермского края	Собственность ПК (Свидетельство № 59:13:0360101:130-59/088/2020-2 от 17.06.2020)
1.3.838	59:13:0360101:131	Пермский край, Бардымский муниципальный округ, (размещение а/д Барда-Куеда)	ЗЕМЛИ НАСЕЛЕННЫХ ПУНКТОВ	1035	Автомобильный транспорт	19,55115	Краевое государственное бюджетное учреждение "Управление автомобильных дорог и транспорта" Пермского края	Собственность ПК (Свидетельство № 59:13:0360101:131-59/096/2019-2 от 20.02.2019)
1.3.839	59:13:0360101:132	Пермский край, Бардымский муниципальный округ, (размещение автомобильной дороги Барда-Куеда)	ЗЕМЛИ НАСЕЛЕННЫХ ПУНКТОВ	1104	Автомобильный транспорт	20,85456	Краевое государственное бюджетное учреждение "Управление автомобильных дорог и транспорта" Пермского края	Собственность ПК (Свидетельство № 59:13:0360101:132-59/096/2020-2 от 16.06.2020)
1.3.840	59:13:0370101:139	Пермский край, Бардымский муниципальный округ, д. Талканка,	ЗЕМЛИ НАСЕЛЕННЫХ ПУНКТОВ	21477	Улично-дорожная сеть	397,96881	Краевое государственное бюджетное учреждение "Управление автомобильных дорог и транспорта" Пермского края	Собственность ПК (Свидетельство № 59:13:0370101:139-59/088/2021-1 от 26.10.2021)
1.3.841	59:13:0390103:209	Пермский край, Бардымский муниципальный округ, д. Новая Казанка, ул.Мира, д.66	ЗЕМЛИ НАСЕЛЕННЫХ ПУНКТОВ	857	пункты оказания первой медицинской помощи	148,42383	Государственное бюджетное учреждение здравоохранения Пермского края "Бардымская центральная районная больница им. А.П. Курочкиной"	Собственность ПК (п.2 ст.3.1. Закона о введении в действие Земельного кодекса № 137-ФЗ от 25.10.2001, Свидетельство № 59:13:0390103:209-59/087/2020-2 от 06.02.2020)

1.3.842	59:13:0420105:24	Пермский край, Бардымский муниципальный округ, с. Печмень, ул.Нефтяников, д.11	ЗЕМЛИ НАСЕЛЕННЫХ ПУНКТОВ	1102	для размещения санитарно-врачебной амбулатории	223,89312	Государственное бюджетное учреждение здравоохранения Пермского края "Бардымская центральная районная больница им. А.П. Курочкиной"	Собственность ПК (Свидетельство № 59-59/012-59/001/201/2015-5165/1 от 30.04.2015)
1.3.843	59:13:0440101:39	Пермский край, Бардымский муниципальный округ, д. Зязелга,	ЗЕМЛИ НАСЕЛЕННЫХ ПУНКТОВ	17742	под объекты автомобильного транспорта-автодорога "Оса-Чернушка"	1711,2159	Краевое государственное бюджетное учреждение "Управление автомобильных дорог и транспорта" Пермского края	Собственность ПК (Свидетельство № 59-59-01/023/2012-610 от 02.09.2011)
1.3.844	59:13:0460108:31	Пермский край, Бардымский муниципальный округ, с. Сараша, ул.С.Юлаева, строение 8	ЗЕМЛИ НАСЕЛЕННЫХ ПУНКТОВ	1749	размещение объекта Сарашевской сельской врачебной амбулатории	750,00252	Государственное бюджетное учреждение здравоохранения Пермского края "Бардымская центральная районная больница им. А.П. Курочкиной"	Собственность ПК (Свидетельство № 59:13:0460108:31-59/082/2018-2 от 27.07.2018)
1.3.845	59:13:0490104:220	Пермский край, Бардымский муниципальный округ, с. Султанай, ул.М.Горького, з/у 3а	ЗЕМЛИ НАСЕЛЕННЫХ ПУНКТОВ	541	пункты оказания первой медицинской помощи	105,6876	Государственное бюджетное учреждение здравоохранения Пермского края "Бардымская центральная районная больница им. А.П. Курочкиной"	Собственность ПК (Свидетельство № 59:13:0490104:220-59/086/2021-2 от 23.04.2021)
1.3.846	59:13:0490104:41	Пермский край, Бардымский муниципальный округ, с. Султанай, ул.М.Горького, владение 1	ЗЕМЛИ НАСЕЛЕННЫХ ПУНКТОВ	40	пункты оказания первой медицинской помощи	9,2552	Государственное бюджетное учреждение здравоохранения Пермского края "Бардымская центральная районная больница им. А.П. Курочкиной"	Собственность ПК (Свидетельство № 59:13:0490104:41-59/081/2021-2 от 22.04.2021)
1.3.847	59:13:0500104:303	Пермский край, Бардымский муниципальный округ, с. Тянгп, ул.Школьная, д.146	ЗЕМЛИ НАСЕЛЕННЫХ ПУНКТОВ	600	пункты оказания первой медицинской помощи	112,89	Государственное бюджетное учреждение здравоохранения Пермского края "Бардымская центральная районная больница им. А.П. Курочкиной"	Собственность ПК (п.2 ст.3.1 Федерального закона № 137-ФЗ от 25.10.2001, Свидетельство № 59:13:0500104:303-59/087/2019-4 от 20.06.2019)
1.3.848	59:13:0510103:239	Пермский край, Бардымский муниципальный округ, д. Усть-Ашац,	ЗЕМЛИ НАСЕЛЕННЫХ ПУНКТОВ	6776	Земельные участки (территории) общего пользования	232,01024	Краевое государственное бюджетное учреждение "Управление автомобильных дорог и транспорта" Пермского края	Собственность ПК (Свидетельство № 59:13:0510103:239-59/081/2021-1 от 25.10.2021)
1.3.849	59:13:0550105:172	Пермский край, Бардымский муниципальный округ, д. Шабарка, ул.Центральная, з/у 18а, с.п. Шермейское	ЗЕМЛИ НАСЕЛЕННЫХ ПУНКТОВ	436	пункты оказания первой медицинской помощи	78,82008	Государственное бюджетное учреждение здравоохранения Пермского края "Бардымская центральная районная больница им. А.П. Курочкиной"	Собственность ПК (п.2 ст.3.1. Закона о введении в действие Земельного кодекса № 137-ФЗ от 25.10.2001, Свидетельство № 59:13:0550105:172-59/093/2020-2 от 07.02.2020)

1.3.850	59:13.2050102:1673	Пермский край, Бардымский муниципальный округ,	ЗЕМЛИ ПРОМЫШЛЕННОСТИ, ЭНЕРГЕТИКИ, ТРАНСПОРТА, СВЯЗИ, РАДИОВЕЩАНИЯ, ТЕЛЕВИДЕНИЯ, ИНФОРМАТИКИ, ЗЕМЛИ ДЛЯ ОБЕСПЕЧЕНИЯ КОСМИЧЕСКОЙ ДЕЯТЕЛЬНОСТИ, ЗЕМЛИ ОБОРОНЫ, БЕЗОПАСНОСТИ И ЗЕМЛИ ИНОГО СПЕЦИАЛЬНОГО НАЗНАЧЕНИЯ	11300	Размещение автомобильных дорог	9,04	Краевое государственное бюджетное учреждение "Управление автомобильных дорог и транспорта" Пермского края	Собственность ПК (Свидетельство № 59:13.2050102:1673-59/293/2021-1 от 26.10.2021)
1.3.851	59:13.2340101:145	Пермский край, Бардымский муниципальный округ, (размещение автомобильной дороги Барда-Куела)	ЗЕМЛИ СЕЛЬСКОХОЗЯЙСТВЕННОГО НАЗНАЧЕНИЯ	239		0,03315	Краевое государственное бюджетное учреждение "Управление автомобильных дорог и транспорта" Пермского края	Собственность ПК (Свидетельство № 59:13.2340101:145-59/088/2020-1 от 16.06.2020)
1.3.852	59:13.2340101:146	Пермский край, Бардымский муниципальный округ, (размещение автомобильной дороги Барда-Куела)	ЗЕМЛИ СЕЛЬСКОХОЗЯЙСТВЕННОГО НАЗНАЧЕНИЯ	78		0,01082	Краевое государственное бюджетное учреждение "Управление автомобильных дорог и транспорта" Пермского края	Собственность ПК (Свидетельство № 59:13.2340101:146-59/088/2020-1 от 16.06.2020)
1.3.853	59:13.2340101:147	Пермский край, Куединский муниципальный округ, (размещение автомобильной дороги Барда-Куела)	ЗЕМЛИ СЕЛЬСКОХОЗЯЙСТВЕННОГО НАЗНАЧЕНИЯ	694		0,09626	Краевое государственное бюджетное учреждение "Управление автомобильных дорог и транспорта" Пермского края	Собственность ПК (Свидетельство № 59:13.2340101:147-59/096/2020-1 от 16.06.2020)
1.3.854	59:14.0000000:23	Пермский край, Березовский муниципальный округ,	ЗЕМЛИ ПРОМЫШЛЕННОСТИ, ЭНЕРГЕТИКИ, ТРАНСПОРТА, СВЯЗИ, РАДИОВЕЩАНИЯ, ТЕЛЕВИДЕНИЯ, ИНФОРМАТИКИ, ЗЕМЛИ ДЛЯ ОБЕСПЕЧЕНИЯ КОСМИЧЕСКОЙ ДЕЯТЕЛЬНОСТИ, ЗЕМЛИ ОБОРОНЫ, БЕЗОПАСНОСТИ И ЗЕМЛИ ИНОГО СПЕЦИАЛЬНОГО НАЗНАЧЕНИЯ	964141	Автодорога Кунгур - Соликамск	530,3606	Краевое государственное бюджетное учреждение "Управление автомобильных дорог и транспорта" Пермского края	Собственность ПК (Свидетельство № 59-59-01/113/2006-097 от 12.09.2006)
1.3.855	59:14.0011014:23	Пермский край, Березовский муниципальный округ, с. Асово, ул.Кирова, д.13	ЗЕМЛИ НАСЕЛЕННЫХ ПУНКТОВ	18501	для размещения больничного корпуса	3685,35639	Государственное бюджетное учреждение здравоохранения Пермского края "Березовская центральная районная больница"	Собственность ПК (Распоряжение Правительства ПК № 124-рп от 02.06.2014, Свидетельство № 59-59/009-59/001/2015-2140/2 от 04.03.2015)
1.3.856	59:14.0011017:7	Пермский край, Березовский муниципальный округ, с. Асово, ул.Советская, д.10	ЗЕМЛИ НАСЕЛЕННЫХ ПУНКТОВ	1451	под зданием встучастка	344,43838	Государственное бюджетное учреждение ветеринарии края "Кунгурская станция по борьбе с болезнями животных"	Собственность ПК (п.2 ст.3.1. Закона о введении в действие Земельного кодекса № 137-ФЗ от 25.10.2001, Свидетельство № 59-59-01/004/2008-441 от 21.01.2009)

1.3.857	59:14:0161048:1	Пермский край, Березовский муниципальный округ, с. Березовка, ул. Школьная, д.1	ЗЕМЛИ НАСЕЛЕННЫХ ПУНКТОВ	2040	для размещения больничных корпусов и подсобных зданий	15862,45089	Государственное бюджетное учреждение здравоохранения Пермского края "Березовская центральная районная больница"	Собственность ПК (Распоряжение Правительства ПК № 124-рп от 02.06.2014, Свидетельство № 59-59/009-59/001/201/2015-2138/2 от 04.03.2015)
1.3.858	59:14:0161059:37	Пермский край, Березовский муниципальный округ, с. Березовка, ул. Карасова, д.11	ЗЕМЛИ НАСЕЛЕННЫХ ПУНКТОВ	6226	под административным зданием и прилегающей территорией	5487,52158	Государственное бюджетное учреждение ветеринарии края "Кунгурская станция по борьбе с болезнями животных"	Собственность ПК (п.2 ст.3.1. Закона о введении в действие Земельного кодекса № 137-ФЗ от 25.10.2001, Свидетельство № 59-59-01/004/2008-445 от 14.11.2008)
1.3.859	59:14:0161059:61	Пермский край, Березовский муниципальный округ, с. Березовка, ул. Карасова, д.18а	ЗЕМЛИ НАСЕЛЕННЫХ ПУНКТОВ	823	Под адм зданием и прилегающей террит.	800,86882	Государственное бюджетное учреждение ветеринарии края "Кунгурская станция по борьбе с болезнями животных"	Собственность ПК (Приказ № СЭД-31-02-1690 от 26.12.2011, Свидетельство № 59-59-01/003/2012-062 от 31.01.2012)
1.3.860	59:14:0201002:35	Пермский край, Березовский муниципальный округ, д. Копчиково, ул. Центральная, д.34, кв.1	ЗЕМЛИ НАСЕЛЕННЫХ ПУНКТОВ	275	Под частью дома, состоящая из помещения фельдшерско-акушерского пункта	63,39646	Государственное бюджетное учреждение здравоохранения Пермского края "Березовская центральная районная больница"	Собственность ПК (Распоряжение Правительства ПК № 124-рп от 02.06.2014, Свидетельство № 59:14:0201002:35-59/081/2018-2 от 26.06.2018)
1.3.861	59:14:0251001:369	Пермский край, Березовский муниципальный округ, с. Сосновка, ул. Центральная, д.14	ЗЕМЛИ НАСЕЛЕННЫХ ПУНКТОВ	1757	под фельдшерско-акушерским пунктом с прилегающей территорией	367,15903	Государственное бюджетное учреждение здравоохранения Пермского края "Березовская центральная районная больница"	Собственность ПК (Распоряжение Правительства ПК № 126-рп от 02.06.2014, Свидетельство № 59-59/009-59/001/201/2015-2128/1 от 06.03.2015)
1.3.862	59:14:0351001:121	Пермский край, Березовский муниципальный округ, д. Дубовое, ул. Мира, д.2, кв.2	ЗЕМЛИ НАСЕЛЕННЫХ ПУНКТОВ	377	под зданием ветучастка	95,90698	Государственное бюджетное учреждение ветеринарии края "Кунгурская станция по борьбе с болезнями животных"	Собственность ПК (п.2 ст.3.1. Закона о введении в действие Земельного кодекса № 137-ФЗ от 25.10.2001, Свидетельство № 59-59-01/004/2008-444 от 14.11.2008)
1.3.863	59:14:0351001:385	Российская Федерация, Пермский край, Березовский муниципальный округ, д. Дубовое, ул. Спортивная, з/у 6	ЗЕМЛИ НАСЕЛЕННЫХ ПУНКТОВ	1356	здание сельского медицинского пункта под офис врача общей практики	271,38528	Государственное бюджетное учреждение здравоохранения Пермского края "Березовская центральная районная больница"	Собственность ПК (Распоряжение Правительства ПК № 126-рп от 02.06.2014, Свидетельство № 59-59/009-59/001/201/2015-2129/1 от 06.03.2015)
1.3.864	59:14:0461001:107	Пермский край, Березовский муниципальный округ, д. Заборье, ул. Школьная, д.15, кв.2	ЗЕМЛИ НАСЕЛЕННЫХ ПУНКТОВ	420	под зданием ветучастка и прилегающей территории	129,801	Государственное бюджетное учреждение ветеринарии края "Кунгурская станция по борьбе с болезнями животных"	Собственность ПК (п.2 ст.3.1. Закона о введении в действие Земельного кодекса № 137-ФЗ от 25.10.2001, Свидетельство № 59-59-01/004/2008-442 от 14.11.2008)
1.3.865	59:14:0651001:75	Пермский край, Березовский муниципальный округ, с. Зернино, ул. Мира, д.17	ЗЕМЛИ НАСЕЛЕННЫХ ПУНКТОВ	219	Под зданием ФАП	48,84673	Государственное бюджетное учреждение здравоохранения Пермского края "Березовская центральная районная больница"	Собственность ПК (Распоряжение Правительства ПК № 126-рп от 02.06.2014, Свидетельство № 59-59/009-59/001/201/2015-2125/1 от 06.03.2015)
1.3.866	59:14:0711001:63	Пермский край, Березовский муниципальный округ, д. Малыши, ул. Центральная, д.18, кв.1	ЗЕМЛИ НАСЕЛЕННЫХ ПУНКТОВ	384	под зданием ветучастка	100,87616	Государственное бюджетное учреждение ветеринарии края "Кунгурская станция по борьбе с болезнями животных"	Собственность ПК (п.2 ст.3.1. Закона о введении в действие Земельного кодекса № 137-ФЗ от 25.10.2001, Свидетельство № 59-59-01/004/2008-443 от 14.11.2008)
1.3.867	59:14:0831001:198	Пермский край, Березовский муниципальный округ, с. Таз Русский, ул. Набережная, д.14	ЗЕМЛИ НАСЕЛЕННЫХ ПУНКТОВ	488	под фельдшерско-акушерский пункт	91,16328	Государственное бюджетное учреждение здравоохранения Пермского края "Березовская центральная районная больница"	Собственность ПК (Распоряжение Правительства ПК № 124-рп от 02.06.2014, Свидетельство № 59-59/009-59/001/201/2015-2134/1 от 06.03.2015)

1.3.868	59:14:0951001:411	Пермский край, Березовский муниципальный округ, с. Покровка, ул.Центральная	ЗЕМЛИ НАСЕЛЕННЫХ ПУНКТОВ	341	амбулаторно-поликлинические учреждения	71,74835	Государственное бюджетное учреждение здравоохранения Пермского края "Березовская центральная районная больница"	Собственность ПК (Приказ № СЭД-31-02-2-3-142 от 06.02.2018, Свидетельство № 59:14:0951001:411-59/081/2018-1 от 21.03.2018)
1.3.869	59:14:1021001:63	Пермский край, Березовский муниципальный округ, д. Подволошино,	ЗЕМЛИ НАСЕЛЕННЫХ ПУНКТОВ	309	больница	67,68069	Государственное бюджетное учреждение здравоохранения Пермского края "Березовская центральная районная больница"	Собственность ПК (п.2 ст.3.1. Закона о введении в действие Земельного кодекса № 137-ФЗ от 25.10.2001, Свидетельство № 59:14:1021001:63-59/087/2018-1 от 26.06.2018)
1.3.870	59:14:1111001:373	Пермский край, Березовский муниципальный округ, д. Проносное, ул.Новая, д.18а	ЗЕМЛИ НАСЕЛЕННЫХ ПУНКТОВ	618	амбулаторно-поликлинические учреждения	130,5834	Государственное бюджетное учреждение здравоохранения Пермского края "Березовская центральная районная больница"	Собственность ПК (Распоряжение Правительства ПК № 209-рп от 26.09.2019, Приказ № СЭД-31-02-2-2-1238 от 10.10.2019, Акт № в казну от 06.11.2019, Свидетельство № 59:14:1111001:373-59/087/2019-3 от 11.11.2019)
1.3.871	59:14:1231001:156	, Местоположение установлено относительно ориентира, расположенного за пределами участка. Почтовый адрес ориентира: Пермский край, Березовский р-н, с. Сая, ул. Центральная, дом 16.	ЗЕМЛИ НАСЕЛЕННЫХ ПУНКТОВ	364	Под зданием фельдшерско-акушерского пункта	79,1154	Государственное бюджетное учреждение здравоохранения Пермского края "Березовская центральная районная больница"	Собственность ПК (п.2 ст.3.1. Закона о введении в действие Земельного кодекса № 137-ФЗ от 25.10.2001, Свидетельство № 59:14:1231001:156-59/084/2018-2 от 26.06.2018)
1.3.872	59:15:0000000:117	Пермский край, Большесосновский муниципальный округ, , а/дорога"Черновское-граница Удмуртии"	ЗЕМЛИ НАСЕЛЕННЫХ ПУНКТОВ	33221	Для размещения иных объектов промышленности, энергетики, транспорта, связи	1448,10339	Краевое государственное бюджетное учреждение "Управление автомобильных дорог и транспорта" Пермского края	Собственность ПК (Свидетельство № 59-59-01/004/2008-102 от 13.10.2008)
1.3.873	59:15:0000000:118	Пермский край, Большесосновский муниципальный округ, , а/дорога "Черновская граница Удмуртии" (с. Черновское-с. Полозово д.Вахряно-гран.Удмуртии)	ЗЕМЛИ ПРОМЫШЛЕННОСТИ, ЭНЕРГЕТИКИ, ТРАНСПОРТА, СВЯЗИ, РАДИОВЕЩАНИЯ, ТЕЛЕВИДЕНИЯ, ИНФОРМАТИКИ, ЗЕМЛИ ДЛЯ ОБЕСПЕЧЕНИЯ КОСМИЧЕСКОЙ ДЕЯТЕЛЬНОСТИ, ЗЕМЛИ ОБОРОНЫ, БЕЗОПАСНОСТИ И ЗЕМЛИ ИНОГО СПЕЦИАЛЬНОГО НАЗНАЧЕНИЯ	825300	единое землепользование под объекты транспорта автомобильного	4588,668	Краевое государственное бюджетное учреждение "Управление автомобильных дорог и транспорта" Пермского края	Собственность ПК (Свидетельство № 59 БГ 253111 от 06.02.2012)
1.3.874	59:15:0000000:43	Пермский край, Большесосновский муниципальный округ, , автодорога "Б.Соснова-Частые (Черновское-Зайцы)"	ЗЕМЛИ ПРОМЫШЛЕННОСТИ, ЭНЕРГЕТИКИ, ТРАНСПОРТА, СВЯЗИ, РАДИОВЕЩАНИЯ, ТЕЛЕВИДЕНИЯ, ИНФОРМАТИКИ, ЗЕМЛИ ДЛЯ ОБЕСПЕЧЕНИЯ КОСМИЧЕСКОЙ ДЕЯТЕЛЬНОСТИ, ЗЕМЛИ ОБОРОНЫ, БЕЗОПАСНОСТИ И ЗЕМЛИ ИНОГО СПЕЦИАЛЬНОГО НАЗНАЧЕНИЯ	252100	единое землепользование под объекты транспорта автомобильного	2236,127	Краевое государственное бюджетное учреждение "Управление автомобильных дорог и транспорта" Пермского края	Собственность ПК (Свидетельство № 59-59-01/101/2006-567 от 24.08.2006)

1.3.875	59:15:0000000:46	Пермский край, Большесосновский муниципальный округ, , автодорога "Подъезд к Б.Соснове"	ЗЕМЛИ ПРОМЫШЛЕННОСТИ, ЭНЕРГЕТИКИ, ТРАНСПОРТА, СВЯЗИ, РАДИОВЕЩАНИЯ, ТЕЛЕВИДЕНИЯ, ИНФОРМАТИКИ, ЗЕМЛИ ДЛЯ ОБЕСПЕЧЕНИЯ КОСМИЧЕСКОЙ ДЕЯТЕЛЬНОСТИ, ЗЕМЛИ ОБОРОНЫ, БЕЗОПАСНОСТИ И ЗЕМЛИ ИНОГО СПЕЦИАЛЬНОГО НАЗНАЧЕНИЯ	64494	единое землепользование под объекты транспорта автомобильного	9321,96276	Краевое государственное бюджетное учреждение "Управление автомобильных дорог и транспорта" Пермского края	Собственность ПК (Свидетельство № 59-59-01/101/2006-570 от 28.08.2006)
1.3.876	59:15:0000000:48	Пермский край, Большесосновский муниципальный округ, , а/д "Оханск-Б.Соснова" (уч. "Б.Соснова-гр. Оханского района)	ЗЕМЛИ ПРОМЫШЛЕННОСТИ, ЭНЕРГЕТИКИ, ТРАНСПОРТА, СВЯЗИ, РАДИОВЕЩАНИЯ, ТЕЛЕВИДЕНИЯ, ИНФОРМАТИКИ, ЗЕМЛИ ДЛЯ ОБЕСПЕЧЕНИЯ КОСМИЧЕСКОЙ ДЕЯТЕЛЬНОСТИ, ЗЕМЛИ ОБОРОНЫ, БЕЗОПАСНОСТИ И ЗЕМЛИ ИНОГО СПЕЦИАЛЬНОГО НАЗНАЧЕНИЯ	398931	единое землепользование под объекты транспорта автомобильного	323,13411	Краевое государственное бюджетное учреждение "Управление автомобильных дорог и транспорта" Пермского края	Собственность ПК (Свидетельство № 59-59-01/101/2006-571 от 28.08.2006)
1.3.877	59:15:0000000:53	Пермский край, Большесосновский муниципальный округ, , д/д "Б.Соснова-Частые"(уч. "Б.Соснова-Черновское")	ЗЕМЛИ ПРОМЫШЛЕННОСТИ, ЭНЕРГЕТИКИ, ТРАНСПОРТА, СВЯЗИ, РАДИОВЕЩАНИЯ, ТЕЛЕВИДЕНИЯ, ИНФОРМАТИКИ, ЗЕМЛИ ДЛЯ ОБЕСПЕЧЕНИЯ КОСМИЧЕСКОЙ ДЕЯТЕЛЬНОСТИ, ЗЕМЛИ ОБОРОНЫ, БЕЗОПАСНОСТИ И ЗЕМЛИ ИНОГО СПЕЦИАЛЬНОГО НАЗНАЧЕНИЯ	899900	под объекты транспорта автомобильного	12319,631	Краевое государственное бюджетное учреждение "Управление автомобильных дорог и транспорта" Пермского края	Собственность ПК (Свидетельство № 59-59-01/101/2006-574 от 28.08.2006)
1.3.878	59:15:0000000:544	Пермский край, Большесосновский муниципальный округ, с. Тараканово,	ЗЕМЛИ НАСЕЛЕННЫХ ПУНКТОВ	49012	под объекты автомобильного транспорта, автодорога Оханск - Б.Соснова 027+829-045+108	1755,11972	Краевое государственное бюджетное учреждение "Управление автомобильных дорог и транспорта" Пермского края	Собственность ПК (Свидетельство № 59БД437150 от 04.09.2014)
1.3.879	59:15:0000000:551	Пермский край, Большесосновский муниципальный округ, с.Большая Соснова, , автодорога Оханск - Б. Соснова 045+108-046+719	ЗЕМЛИ НАСЕЛЕННЫХ ПУНКТОВ	49091	под объекты автомобильного транспорта, автодорога Оханск-Б.Соснова 045+108-046+719	4524,71747	Краевое государственное бюджетное учреждение "Управление автомобильных дорог и транспорта" Пермского края	Собственность ПК (Свидетельство № 59-59/013-59/001/201/2015-5862/1 от 21.05.2015)

1.3.880	59:15:0000000:702	Пермский край, Большесосновский муниципальный округ, , автомобильная дорога Подъезд к с. Б. Соснова	ЗЕМЛИ НАСЕЛЕННЫХ ПУНКТОВ	10170	Земельные участки (территории) общего пользования	937,3689	Краевое государственное бюджетное учреждение "Управление автомобильных дорог и транспорта" Пермского края	Собственность ПК (п.2 ст.3.1. Закона о введении в действие Земельного кодекса № 137-ФЗ от 25.10.2001, Свидетельство № 59:15:0000000:702-59/090/2019-1 от 18.02.2019)
1.3.881	59:15:0000000:704	Пермский край, Большесосновский муниципальный округ, , автомобильная дорога Подъезд к с. Б. Соснова	ЗЕМЛИ НАСЕЛЕННЫХ ПУНКТОВ	45650	Земельные участки (территории) общего пользования, Для общего пользования (уличная сеть)	4207,5605	Краевое государственное бюджетное учреждение "Управление автомобильных дорог и транспорта" Пермского края	Собственность ПК (Постановление № 84-п от 17.11.2017, Свидетельство № 59:15:0000000:704-59/100/2019-1 от 09.04.2019)
1.3.882	59:15:0000000:79 (Единое землепользование)	Пермский край, Большесосновский муниципальный округ, с. Черновское, , автомобильная дорога "Большая Соснова-Частые" в черте н.п. Черновское(км 24+956- км27+752)	ЗЕМЛИ НАСЕЛЕННЫХ ПУНКТОВ	60754	под объекты транспорта Автомобильного	2555,6384	Краевое государственное бюджетное учреждение "Управление автомобильных дорог и транспорта" Пермского края	Собственность ПК (Свидетельство № 59-59-01/001/2009-531 от 30.03.2009)
1.3.883	59:15:0030101:122	Пермский край, Большесосновский муниципальный округ, с. Бердышево, ул.Молодежная, д.18	ЗЕМЛИ НАСЕЛЕННЫХ ПУНКТОВ	2924	под общественную застройку(ФАП)	521,60224	Государственное бюджетное учреждение здравоохранения Пермского края "Большесосновская центральная районная больница им. Колчановой Галины Федоровны"	Собственность ПК (п.2 ст.3.1. Закона о введении в действие Земельного кодекса № 137-ФЗ от 25.10.2001, Свидетельство № 59-59/013-59/999/001/2016-6129/2 от 25.08.2016)
1.3.884	59:15:0090202:10	. Местоположение установлено относительно ориентира, расположенного за пределами участка. Почтовый адрес ориентира: край Пермский, р-н Большесосновский, с. Большая Соснова, ул. Набережная, дом 80.	ЗЕМЛИ НАСЕЛЕННЫХ ПУНКТОВ	84136	под производственную базу	23643,89872	Государственное бюджетное профессиональное образовательное учреждение "Строгановский колледж"	Собственность ПК (Свидетельство № 59-59-01/112/2006-163 от 05.09.2006)
1.3.885	59:15:0090202:500	Пермский край, Большесосновский муниципальный округ, с. Большая Соснова, ул.Набережная	ЗЕМЛИ НАСЕЛЕННЫХ ПУНКТОВ	49385	Коммунальное обслуживание	7346,5126	Государственное бюджетное профессиональное образовательное учреждение "Строгановский колледж"	Собственность ПК (Приказ № СЭД-31-02-2-02-465 от 15.04.2015, Свидетельство № 59-59/013-59/999/001/2016-3834/1 от 29.06.2016)
1.3.886	59:15:0090202:650	Пермский край, Большесосновский муниципальный округ, с. Большая Соснова, ул.Набережная	ЗЕМЛИ НАСЕЛЕННЫХ ПУНКТОВ	106	под производственную базу	15,76856	Государственное бюджетное профессиональное образовательное учреждение "Строгановский колледж"	Собственность ПК (п.2 ст.3.1. Закона о введении в действие Земельного кодекса № 137-ФЗ от 25.10.2001, Приказ № СЭД-31-02-2-2-1519 от 09.12.2019, Свидетельство № 59:15:0090202:650-59/091/2020-1 от 18.06.2020)
1.3.887	59:15:0090202:651	Пермский край, Большесосновский муниципальный округ, с. Большая Соснова, ул.Набережная, з/у 80г	ЗЕМЛИ НАСЕЛЕННЫХ ПУНКТОВ	194	под производственную базу	28,85944	Государственное бюджетное профессиональное образовательное учреждение "Строгановский колледж"	Собственность ПК (п.2 ст.3.1. Закона о введении в действие Земельного кодекса № 137-ФЗ от 25.10.2001, Свидетельство № 59:15:0090202:651-59/091/2020-1 от 18.06.2020)
1.3.888	59:15:0090204:797	Пермский край, Большесосновский муниципальный округ, с. Большая Соснова, ул.Набережная, д.42	ЗЕМЛИ НАСЕЛЕННЫХ ПУНКТОВ	1285	под общественную застройку (ветеринарная лечебница)	1061,1656	Государственное бюджетное учреждение ветеринарии края "Чайковская станция по борьбе с болезнями животных"	Собственность ПК (п.2 ст.3.1. Закона о введении в действие Земельного кодекса № 137-ФЗ от 25.10.2001, Приказ № СЭД-31-02-2-02-393 от 31.03.2016, Свидетельство № 59-59/013-59/020/201/2016-6884/1 от 13.04.2016)
1.3.889	59:15:0090207:193	Пермский край, Большесосновский муниципальный округ, с. Большая Соснова, ул.Ленина, д.4а	ЗЕМЛИ НАСЕЛЕННЫХ ПУНКТОВ	3077	Под общественную застройку	1897,79476	Государственное бюджетное учреждение здравоохранения Пермского края "Большесосновская центральная районная больница им. Колчановой Галины Федоровны"	Собственность ПК (п.2 ст.3.1. Закона о введении в действие Земельного кодекса № 137-ФЗ от 25.10.2001, Свидетельство № 59-59-01/112/2006-565 от 16.10.2006)

1.3.890	59:15:0090207:50	Российская Федерация, Пермский край, Большесосновский муниципальный округ, с. Большая Соснова, ул. Ленина, з/у 4	ЗЕМЛИ НАСЕЛЕННЫХ ПУНКТОВ	24901	для производственных нужд(больница)	15855,01576	Государственное бюджетное учреждение здравоохранения Пермского края "Большесосновская центральная районная больница им. Колчановой Галины Федоровны"	Собственность ПК (п.2 ст.3.1. Закона о введении в действие Земельного кодекса № 137-ФЗ от 25.10.2001, Свидетельство № 59-59/013-59/999/001/2016-4748/1 от 15.07.2016)
1.3.891	59:15:0130101:531	Пермский край, Большесосновский муниципальный округ, с. Малая Соснова, ул.Ленина, д.3	ЗЕМЛИ НАСЕЛЕННЫХ ПУНКТОВ	600	пункты оказания первой медицинской помощи	98,78286	Государственное бюджетное учреждение здравоохранения Пермского края "Большесосновская центральная районная больница им. Колчановой Галины Федоровны"	Собственность ПК (п.2 ст.3.1. Закона о введении в действие Земельного кодекса № 137-ФЗ от 25.10.2001, Свидетельство № 59:15:0130101:531-59/013/2017-1 от 20.07.2017)
1.3.892	59:15:0140101:39	Пермский край, Большесосновский муниципальный округ, п. Южный, ул.Школьная, д.1	ЗЕМЛИ НАСЕЛЕННЫХ ПУНКТОВ	1000	Под объекты культурно-бытового назначения (клуб)	165,47	Государственное бюджетное учреждение здравоохранения Пермского края "Большесосновская центральная районная больница им. Колчановой Галины Федоровны"	Собственность ПК (п.2 ст.3.1. Закона о введении в действие Земельного кодекса № 137-ФЗ от 25.10.2001, Свидетельство № 59:15:0140101:39-59/092/2020-3 от 07.03.2020)
1.3.893	59:15:0170101:99	Пермский край, Большесосновский муниципальный округ, д. Заболотова, ул. Молодежная, д.8	ЗЕМЛИ НАСЕЛЕННЫХ ПУНКТОВ	460	под общественную застройку(ФАП)	74,712	Государственное бюджетное учреждение здравоохранения Пермского края "Большесосновская центральная районная больница им. Колчановой Галины Федоровны"	Собственность ПК (п.2 ст.3.1. Закона о введении в действие Земельного кодекса № 137-ФЗ от 25.10.2001, Распоряжение № 130-рп от 03.06.2014, Свидетельство № 59-59/013-59/999/001/2016-6098/2 от 23.08.2016)
1.3.894	59:15:0290101:286	, Местоположение установлено относительно ориентира, расположенного за пределами участка. Почтовый адрес ориентира: Пермский край, Большесосновский район, д. Лисья, ул. Школьная, д.13а.	ЗЕМЛИ НАСЕЛЕННЫХ ПУНКТОВ	2000	для размещения объектов здравоохранения (фельдшерско-акушерский пункт)	316,05361	Государственное бюджетное учреждение здравоохранения Пермского края "Большесосновская центральная районная больница им. Колчановой Галины Федоровны"	Собственность ПК (Распоряжение Правительства ПК № 130-рп от 03.06.2014, Акт № к расп.ППК №130-рп I II № 11 от 29.01.2015, Свидетельство № 59-59/001-59/001/201/2015-6360/1 от 05.06.2015)
1.3.895	59:15:0380101:60	Пермский край, Большесосновский муниципальный округ, с. Пермьяки, ул.Ленина, д.42	ЗЕМЛИ НАСЕЛЕННЫХ ПУНКТОВ	300	под размещенными ФАП-ами с СВА	56,712	Государственное бюджетное учреждение здравоохранения Пермского края "Большесосновская центральная районная больница им. Колчановой Галины Федоровны"	Собственность ПК (п.2 ст.3.1. Закона о введении в действие Земельного кодекса № 137-ФЗ от 25.10.2001, Свидетельство № 59-59/013-59/999/001/2016-6107/1 от 23.08.2016)
1.3.896	59:15:0410101:280	Российская Федерация, Пермский край, Большесосновский муниципальный округ, с. Петропавловск, ул.Ленина, з/у 8а	ЗЕМЛИ НАСЕЛЕННЫХ ПУНКТОВ	3313	под общественную застройку(Больница)	725,92967	Государственное бюджетное учреждение здравоохранения Пермского края "Большесосновская центральная районная больница им. Колчановой Галины Федоровны"	Собственность ПК (п.2 ст.3.1. Закона о введении в действие Земельного кодекса № 137-ФЗ от 25.10.2001, Свидетельство № 59-59/013-59/999/001/2016-4748/1 от 15.07.2016)
1.3.897	59:15:0410101:72	Пермский край, Большесосновский муниципальный округ, с. Петропавловск, ул.Ленина, д.3	ЗЕМЛИ НАСЕЛЕННЫХ ПУНКТОВ	1000	под производственные цели	155,47	Государственное бюджетное учреждение здравоохранения Пермского края "Большесосновская центральная районная больница им. Колчановой Галины Федоровны"	Собственность ПК (п.2 ст.3.1. Закона о введении в действие Земельного кодекса № 137-ФЗ от 25.10.2001, Свидетельство № 59:15:0410101:72-59/096/2020-2 от 06.03.2020)

1.3.898	59-15:0440101:589	Пермский край, Большесосновский муниципальный округ, с. Полозово, ул. Центральная, д.486	ЗЕМЛИ НАСЕЛЕННЫХ ПУНКТОВ	482	Здравоохранение	81,29412	Государственное бюджетное учреждение здравоохранения Пермского края "Большесосновская центральная районная больница им. Колчановой Галины Федоровны"	Собственность ПК (п.2 ст.3.1. Закона о введении в действие Земельного кодекса № 137-ФЗ от 25.10.2001. Свидетельство № 59-15:0440101:589-59/090/2020-2 от 06.03.2020)
1.3.899	59-15:0470101:89	Пермский край, Большесосновский муниципальный округ, с. Солоды, ул. Молодежная, з/у 11	ЗЕМЛИ НАСЕЛЕННЫХ ПУНКТОВ	1600	Здравоохранение	185,136	Государственное бюджетное учреждение здравоохранения Пермского края "Большесосновская центральная районная больница им. Колчановой Галины Федоровны"	Собственность ПК (п.2 ст.3.1. Закона о введении в действие Земельного кодекса № 137-ФЗ от 25.10.2001. Свидетельство № 59-59/013-59/999/001/2016-6102/2 от 23.08.2016)
1.3.900	59-15:0550101:2	Пермский край, Большесосновский муниципальный округ, с. Тойкино, ул. Школьная, д.11	ЗЕМЛИ НАСЕЛЕННЫХ ПУНКТОВ	100	под размещенными ФАП-ами с СВА	23,943	Государственное бюджетное учреждение здравоохранения Пермского края "Большесосновская центральная районная больница им. Колчановой Галины Федоровны"	Собственность ПК (п.2 ст.3.1. Закона о введении в действие Земельного кодекса № 137-ФЗ от 25.10.2001. Свидетельство № 59-59/013-59/999/001/2016-4743/1 от 15.07.2016)
1.3.901	59-15:0630203:68 (1/2 доля)	Пермский край, Большесосновский муниципальный округ, с. Черновское, ул. Лесная, д.61в	ЗЕМЛИ НАСЕЛЕННЫХ ПУНКТОВ	200	для предпринимательской деятельности	102,37	Государственное бюджетное учреждение ветеринарии края "Чайковская станция по борьбе с болезнями животных"	Собственность ПК (Договор купли-продажи № бн от 30.05.2006, Свидетельство № 59-59-13/007/2006-31 от 20.06.2006)
1.3.902	59-15:0630302:90	Российская Федерация, Пермский край, Большесосновский муниципальный округ, с. Черновское, ул. Карла Маркса, з/у 36	ЗЕМЛИ НАСЕЛЕННЫХ ПУНКТОВ	16484	для размещения ФАП "Больница"	5575,23918	Государственное бюджетное учреждение здравоохранения Пермского края "Большесосновская центральная районная больница им. Колчановой Галины Федоровны"	Собственность ПК (п.2 ст.3.1. Закона о введении в действие Земельного кодекса № 137-ФЗ от 25.10.2001. Свидетельство № 59-59/013-59/999/001/2016-4744/1 от 15.07.2016)
1.3.903	59-15:1030102:1401	Пермский край, Большесосновский муниципальный округ,	ЗЕМЛИ ПРОМЫШЛЕННОСТИ, ЭНЕРГЕТИКИ, ТРАНСПОРТА, СВЯЗИ, РАДИОВЕЩАНИЯ, ТЕЛЕВИДЕНИЯ, ИНФОРМАТИКИ, ЗЕМЛИ ДЛЯ ОБЕСПЕЧЕНИЯ КОСМИЧЕСКОЙ ДЕЯТЕЛЬНОСТИ, ЗЕМЛИ ОБОРОНЫ, БЕЗОПАСНОСТИ И ЗЕМЛИ ИНОГО СПЕЦИАЛЬНОГО НАЗНАЧЕНИЯ	14723	Автомобильный транспорт	11,92563	Краевое государственное бюджетное учреждение "Управление автомобильных дорог и транспорта" Пермского края	Собственность ПК (п.2 ст.3.1. Закона о введении в действие Земельного кодекса № 137-ФЗ от 25.10.2001. Свидетельство № 59-15:1030102:1401-59/094/2019-1 от 23.07.2019)

1.3.904	59:16:0000000:34	Пермский край, Верещагинский городской округ.	ЗЕМЛИ ПРОМЫШЛЕННОСТИ, ЭНЕРГЕТИКИ, ТРАНСПОРТА, СВЯЗИ, РАДИОВЕЩАНИЯ, ТЕЛЕВИДЕНИЯ, ИНФОРМАТИКИ, ЗЕМЛИ ДЛЯ ОБЕСПЕЧЕНИЯ КОСМИЧЕСКОЙ ДЕЯТЕЛЬНОСТИ, ЗЕМЛИ ОБОРОНЫ, БЕЗОПАСНОСТИ И ЗЕМЛИ ИНОГО СПЕЦИАЛЬНОГО НАЗНАЧЕНИЯ	266445	под полосу отвода автодороги "Карагай-Вознесенское"	4231,1466	Краевое государственное бюджетное учреждение "Управление автомобильных дорог и транспорта" Пермского края	Собственность ПК (Свидетельство № 59-59-01/123/2006-205 от 17.01.2007)
1.3.905	59:16:0000000:4335	Пермский край, Верещагинский городской округ, с. Вознесенское.	ЗЕМЛИ НАСЕЛЕННЫХ ПУНКТОВ	11206	актодорога Карагай-Вознесенское 010+000-023+230	803,69432	Краевое государственное бюджетное учреждение "Управление автомобильных дорог и транспорта" Пермского края	Собственность ПК (Свидетельство № 59-59/003-59/001/201/2015-6058/1 от 27.05.2015)
1.3.906	59:16:0000000:4343	Пермский край, Верещагинский городской округ.	ЗЕМЛИ НАСЕЛЕННЫХ ПУНКТОВ	97501	под объекты автомобильного транспорта	6992,77172	Краевое государственное бюджетное учреждение "Управление автомобильных дорог и транспорта" Пермского края	Собственность ПК (Свидетельство № 59-59/003-59/001/201/2015-6059/1 от 27.05.2015)
1.3.907	59:16:0000000:49	Пермский край, Верещагинский городской округ.	ЗЕМЛИ ПРОМЫШЛЕННОСТИ, ЭНЕРГЕТИКИ, ТРАНСПОРТА, СВЯЗИ, РАДИОВЕЩАНИЯ, ТЕЛЕВИДЕНИЯ, ИНФОРМАТИКИ, ЗЕМЛИ ДЛЯ ОБЕСПЕЧЕНИЯ КОСМИЧЕСКОЙ ДЕЯТЕЛЬНОСТИ, ЗЕМЛИ ОБОРОНЫ, БЕЗОПАСНОСТИ И ЗЕМЛИ ИНОГО СПЕЦИАЛЬНОГО НАЗНАЧЕНИЯ	964400	под полосу отвода автодороги "Очер-Верещагино-Сива"	409378,156	Краевое государственное бюджетное учреждение "Управление автомобильных дорог и транспорта" Пермского края	Собственность ПК (Свидетельство № 59-59-01/123/2006-208 от 17.01.2007)
1.3.908	59:16:0000000:4920	Пермский край, Верещагинский городской округ, автодорога Карагай-Вознесенское	ЗЕМЛИ ПРОМЫШЛЕННОСТИ, ЭНЕРГЕТИКИ, ТРАНСПОРТА, СВЯЗИ, РАДИОВЕЩАНИЯ, ТЕЛЕВИДЕНИЯ, ИНФОРМАТИКИ, ЗЕМЛИ ДЛЯ ОБЕСПЕЧЕНИЯ КОСМИЧЕСКОЙ ДЕЯТЕЛЬНОСТИ, ЗЕМЛИ ОБОРОНЫ, БЕЗОПАСНОСТИ И ЗЕМЛИ ИНОГО СПЕЦИАЛЬНОГО НАЗНАЧЕНИЯ	34555	Автомобильный транспорт	392,19925	Краевое государственное бюджетное учреждение "Управление автомобильных дорог и транспорта" Пермского края	Собственность ПК (Свидетельство № 59:16:0000000:4920-59/087/2019-1 от 08.10.2019)

1.3.909	59:16:0010103:65	Пермский край, Верещагинский городской округ, г. Верещагино, ул. Карла Маркса, д.122Б	ЗЕМЛИ НАСЕЛЕННЫХ ПУНКТОВ	443	для производственных целей	153,53937	Государственное краевое учреждение "Центр безопасности дорожного движения Пермского края"	Собственность ПК (п.2 ст.3.1. Закона о введении в действие Земельного кодекса № 137-ФЗ от 25.10.2001, Свидетельство № 59-59-01/028/2012-354 от 29.12.2012)
1.3.910	59:16:0010115:90	Пермский край, Верещагинский городской округ, г. Верещагино, ул.Октябрьская, д.90	ЗЕМЛИ НАСЕЛЕННЫХ ПУНКТОВ	170	Для размещения иных объектов промышленности, энергетики, транспорта, связи, радиовещания, телевидения, информатики, обеспечения космической деятельности	70,6741	Государственное бюджетное учреждение Пермского края "Дубровский психоневрологический интернат"	Собственность ПК (Свидетельство № 59-59-03/016/2008-013 от 28.01.2008)
1.3.911	59:16:0010117:42	Пермский край, Верещагинский городской округ, г. Верещагино, ул.Пролетарская, д.41	ЗЕМЛИ НАСЕЛЕННЫХ ПУНКТОВ	1884	под зданием психиатрического отделения	1502,65956	Государственное бюджетное учреждение здравоохранения Пермского края "Верещагинская центральная районная больница"	Собственность ПК (Распоряжение Правительства ПК № 108-рп от 19.05.2014, Акт № к расп.11ПК №130-рп ГП № 11 от 29.01.2015, Свидетельство № 59-59/001-59/001/203/2015-2112/2 от 14.12.2015)
1.3.912	59:16:0010119:1115	Пермский край, . Местоположение установлено относительно ориентира, расположенного за пределами участка. Почтовый адрес ориентира: Пермский край, Верещагинский район, г. Верещагино, ул. Ярославцева.	ЗЕМЛИ НАСЕЛЕННЫХ ПУНКТОВ	3791	для несельскохозяйственных нужд	3376,71244	Государственное бюджетное учреждение "Управление общежитиями среднего профессионального образования Пермского края"	Собственность ПК (Свидетельство № 59-59-01/212/2014-073 от 31.07.2014)
1.3.913	59:16:0010119:1116	Пермский край, Верещагинский городской округ, г. Верещагино, ул.Ярославцева, д.54	ЗЕМЛИ НАСЕЛЕННЫХ ПУНКТОВ	29834	для несельскохозяйственных нужд	13444,09542	Государственное бюджетное профессиональное образовательное учреждение "Верещагинский многопрофильный техникум"	Собственность ПК (п.2 ст.3.1. Закона о введении в действие Земельного кодекса № 137-ФЗ от 25.10.2001, Свидетельство № 59-59-01/212/2014-073 от 31.07.2014)
1.3.914	59:16:0010119:1334	Пермский край, Верещагинский городской округ, г. Верещагино,	ЗЕМЛИ НАСЕЛЕННЫХ ПУНКТОВ	2630	для несельскохозяйственных нужд, для объектов общественно-делового значения	2485,1175	Государственное бюджетное учреждение "Управление общежитиями среднего профессионального образования Пермского края"	Собственность ПК (п.2 ст.3.1. Федерального закона № 137-ФЗ от 25.10.2001, Проект межевания территории № 59:16:0010119 от 20.02.2020, Свидетельство № 59:16:0010119:1334-59/296/2020-1 от 27.11.2020)
1.3.915	59:16:0010122:1020	Пермский край, Верещагинский городской округ, г. Верещагино, ул.Октябрьская, д.74	ЗЕМЛИ НАСЕЛЕННЫХ ПУНКТОВ	32699	под объектами здравоохранения	16844,105	Государственное бюджетное учреждение здравоохранения Пермского края "Верещагинская центральная районная больница"	Собственность ПК (Распоряжение Правительства ПК № 108-рп от 19.05.2014, Распоряжение Правительства ПК № 344-рп от 17.12.2014, Распоряжение Правительства ПК № 5-рп от 12.01.2015, Распоряжение Правительства ПК № 32-рп от 10.02.2017, Свидетельство № 59:16:0010122:1020-59/003/2017-2 от 24.03.2017)
1.3.916	59:16:0010122:1177	Пермский край, г.Верещагино, ул.Октябрьская	ЗЕМЛИ НАСЕЛЕННЫХ ПУНКТОВ	605	Медицинские организации особого назначения	554,59745	Государственное бюджетное учреждение здравоохранения Пермского края "Краевое бюро судебно-медицинской и патолого-анатомических исследований"	Собственность ПК (Приказ № СЭД-31-02-2-2-468 от 26.04.2019, Свидетельство № 59:16:0010122:1177-59/093/2019-1 от 29.10.2019)
1.3.917	59:16:0010138:126	Пермский край, Верещагинский городской округ, г. Верещагино, ул.Энгельса, д.14	ЗЕМЛИ НАСЕЛЕННЫХ ПУНКТОВ	4646	для базы ветлечебницы	3778,5918	Государственное бюджетное учреждение ветеринарии края "Нытвенская станция по борьбе с болезнями животных"	Собственность ПК (п.2 ст.3.1. Закона о введении в действие Земельного кодекса № 137-ФЗ от 25.10.2001, Свидетельство № 59-59-01/202/2014-605 от 10.02.2014)

1.3.918	59:16:0010325:102	Пермский край, Верещагинский городской округ, г. Верещагино, ул.Лермонтова, д.4	ЗЕМЛИ НАСЕЛЕННЫХ ПУНКТОВ	4663	Для объектов общественно-делового значения	2597,31062	Государственное бюджетное учреждение Пермского края "Дубровский психоневрологический интернат"	Собственность ИК (Свидетельство № 59-59-01/001/2010-917 от 20.05.2010)
1.3.919	59:16:0100101:304	Пермский край, Верещагинский городской округ, с. Сепыч, ул.Мира, д.14	ЗЕМЛИ НАСЕЛЕННЫХ ПУНКТОВ	3197	Для размещения медицинского учреждения	1340,44386	Государственное бюджетное учреждение здравоохранения Пермского края "Верещагинская центральная районная больница"	Собственность ИК (Распоряжение Правительства ПК № 108-рп от 19.05.2014, Акт № к расп.ППК №130-рп ГП № 11 от 29.01.2015, Свидетельство № 59-59/001-59/001/203/2015-2101/2 от 16.12.2015)
1.3.920	59:16:0300101:100	Пермский край, Верещагинский городской округ, д. Кривчана, ул.Мира, д.23	ЗЕМЛИ НАСЕЛЕННЫХ ПУНКТОВ	348	под здание ФАПа	68,208	Государственное бюджетное учреждение здравоохранения Пермского края "Верещагинская центральная районная больница"	Собственность ПК (Распоряжение Правительства ПК № 108-рп от 19.05.2014, Акт № к расп.ППК №130-рп ГП № 11 от 29.01.2015, Свидетельство № 59-59/001-59/001/203/2015-2113/2 от 14.12.2015)
1.3.921	59:16:0310101:69	Местоположение установлено относительно ориентира, расположенного за пределами участка. Почтовый адрес ориентира: Пермский край, Верещагинский район, д. Верх-Лысьва, ул. Гагарина, 26.	ЗЕМЛИ НАСЕЛЕННЫХ ПУНКТОВ	554	под зданиями	93,64678	Государственное бюджетное учреждение здравоохранения Пермского края "Верещагинская центральная районная больница"	Собственность ПК (Распоряжение Правительства ПК № 108-рп от 19.05.2014, Акт № к расп.ППК №130-рп ГП № 11 от 29.01.2015, Свидетельство № 59-59/001-59/001/203/2015-2098/2 от 11.12.2015)
1.3.922	59:16:0360101:303	Пермский край, Верещагинский городской округ, д. Зиполье, д.14а	ЗЕМЛИ НАСЕЛЕННЫХ ПУНКТОВ	193	для размещения объектов здравоохранения	34,86545	Государственное бюджетное учреждение здравоохранения Пермского края "Верещагинская центральная районная больница"	Собственность ПК (Распоряжение Правительства ПК № 108-рп от 19.05.2014, Акт № к расп.ППК №130-рп ГП № 11 от 29.01.2015, Распоряжение Правительства ПК № 365-рп от 29.11.2016, Приказ № СЭД-02-2-02-1424 от 06.12.2016, Свидетельство № 59:16:0360101:303-59/003/2017-2 от 14.02.2017)
1.3.923	59:16:0710101:876	Пермский край, Верещагинский городской округ, п. Ленино, ул.Гагарина, д.14б	ЗЕМЛИ НАСЕЛЕННЫХ ПУНКТОВ	485	Здравоохранение	88,8714	Государственное бюджетное учреждение здравоохранения Пермского края "Верещагинская центральная районная больница"	Собственность ПК (п.2 ст.3.1. Закона о введении в действие Земельного кодекса № 137-ФЗ от 25.10.2001, Свидетельство № 59:16:0710101:876-59/081/2020-2 от 20.05.2020)
1.3.924	59:16:0820105:2	Пермский край, Верещагинский городской округ, п. Зюкайка, ул.Пугачева, д.36	ЗЕМЛИ НАСЕЛЕННЫХ ПУНКТОВ	4202	под стационар больницы	1666,75608	Государственное бюджетное учреждение здравоохранения Пермского края "Верещагинская центральная районная больница"	Собственность ПК (Распоряжение Правительства ПК № 108-рп от 19.05.2014, Акт № к расп.ППК №130-рп ГП № 11 от 29.01.2015, Свидетельство № 59-59/001-59/001/203/2015-2110/2 от 14.12.2015)
1.3.925	59:16:0820106:126	Пермский край, Верещагинский городской округ, п. Зюкайка, ул.Мичурина, д.2	ЗЕМЛИ НАСЕЛЕННЫХ ПУНКТОВ	5670	под учебные корпуса и мастерские	1850,2911	Государственное бюджетное учреждение "Управление общежитиями среднего профессионального образования Пермского края"	Собственность ПК (Свидетельство № 59-59-01/017/2012-635 от 29.08.2012)
1.3.926	59:16:0820106:145	Пермский край, Верещагинский городской округ, п. Зюкайка, ул.Мичурина, д.2	ЗЕМЛИ НАСЕЛЕННЫХ ПУНКТОВ	851	под учебные корпуса и мастерские	306,85508	Государственное бюджетное профессиональное образовательное учреждение "Верещагинский многопрофильный техникум"	Собственность ПК (Свидетельство № 59-59-01/016/2013-688 от 03.07.2013)
1.3.927	59:16:0820106:148	Пермский край, Верещагинский городской округ, п. Зюкайка, ул.Мичурина, д.2	ЗЕМЛИ НАСЕЛЕННЫХ ПУНКТОВ	29557	под учебные корпуса и мастерские	8693,30484	Государственное бюджетное профессиональное образовательное учреждение "Верещагинский многопрофильный техникум"	Собственность ПК (Свидетельство № 59-59-01/016/2013-690 от 03.07.2013)

1.3.928	59:16:0820106:149	Пермский край, Верещагинский городской округ, п. Зоюйка, ул. Мичурина, д.2	ЗЕМЛИ НАСЕЛЕННЫХ ПУНКТОВ	8480	под учебные корпуса и мастерские	2680,36324	Государственное бюджетное профессиональное образовательное учреждение "Верещагинский многопрофильный техникум"	Собственность ПК (Свидетельство № 59-59-01/016/2013-691 от 03.07.2013)
1.3.929	59:16:0820118:42	Пермский край, Верещагинский городской округ, п. Зоюйка, ул. Фурманова, д.49	ЗЕМЛИ НАСЕЛЕННЫХ ПУНКТОВ	52	под ветеринарный участок	37,40776	Государственное бюджетное учреждение ветеринарии края "Нытвенская станция по борьбе с болезнями животных"	Собственность ПК (п.2 ст.3.1. Закона о введении в действие Земельного кодекса № 137-ФЗ от 25.10.2001, Свидетельство № 59-59-01/001/2010-653 от 07.04.2010)
1.3.930	59:16:0860101:382	Пермский край, Верещагинский городской округ, п. Кукетский, ул. Молодежная, д.9	ЗЕМЛИ НАСЕЛЕННЫХ ПУНКТОВ	883	под здание медпункта	168,67171	Государственное бюджетное учреждение здравоохранения Пермского края "Верещагинская центральная районная больница"	Собственность ПК (Распоряжение Правительства ПК № 108-рп от 19.05.2014, Акт № к расп.ППК №130-рп ГП № 11 от 29.01.2015, Свидетельство № 59-59/001-59/001/203/2015-2099/2 от 11.12.2015)
1.3.931	59:16:0910103:149	Пермский край, Верещагинский городской округ, с. Вознесенское, ул. Ленина, д.19а	ЗЕМЛИ НАСЕЛЕННЫХ ПУНКТОВ	207	под зданием амбулатории	115,37973	Государственное бюджетное учреждение здравоохранения Пермского края "Верещагинская центральная районная больница"	Собственность ПК (Распоряжение Правительства ПК № 108-рп от 19.05.2014, Акт № к расп.ППК №130-рп ГП № 11 от 29.01.2015, Свидетельство № 59-59/001-59/001/203/2015-2093/2 от 09.12.2015)
1.3.932	59:16:0920101:46	Российская Федерация, Пермский край, Верещагинский городской округ, д. Аникино, з/у 6	ЗЕМЛИ НАСЕЛЕННЫХ ПУНКТОВ	847	под здание ФАП	154,18788	Государственное бюджетное учреждение здравоохранения Пермского края "Верещагинская центральная районная больница"	Собственность ПК (Распоряжение Правительства ПК № 108-рп от 19.05.2014, Акт № к расп.ППК №130-рп ГП № 11 от 29.01.2015, Свидетельство № 59-59/001-59/001/203/2015-2116/2 от 09.12.2015)
1.3.933	59:16:1060101:608	Пермский край, Верещагинский городской округ, д. Комары.	ЗЕМЛИ НАСЕЛЕННЫХ ПУНКТОВ	208	Здравоохранение	38,62217	Государственное бюджетное учреждение здравоохранения Пермского края "Верещагинская центральная районная больница"	Собственность ПК (п.2 ст.3.1. Закона о введении в действие Земельного кодекса № 137-ФЗ от 25.10.2001, Свидетельство № 59:16:1060101:608-59/098/2018-1 от 09.03.2018)
1.3.934	59:16:1090101:398	Пермский край, Верещагинский городской округ, д. Елохи, ул. Молодежная, д.15/1	ЗЕМЛИ НАСЕЛЕННЫХ ПУНКТОВ	526	для размещения фельдшерско-акушерского пункта	104,35314	Государственное бюджетное учреждение здравоохранения Пермского края "Верещагинская центральная районная больница"	Собственность ПК (Распоряжение Правительства ПК № 389-рп от 12.12.2016, Приказ № СЭД-31-02-2-02-1481 от 16.12.2016, Акт приема-передачи № к СЭД-31-02-2-02-1515 от 28.12.2016, Свидетельство № 59:16:1090101:398-59/003/2017-2 от 25.01.2017)
1.3.935	59:16:1230101:82	, Местоположение установлено относительно ориентира, расположенного за пределами участка. Почтовый адрес ориентира: край Пермский, р-н Верещагинский, д. Хрены, ул. Набережная дом 14/2	ЗЕМЛИ НАСЕЛЕННЫХ ПУНКТОВ	148	под частью здания, состоящую из нежилого помещения ФАП	27,56352	Государственное бюджетное учреждение здравоохранения Пермского края "Верещагинская центральная районная больница"	Собственность ПК (Распоряжение Правительства ПК № 108-рп от 19.05.2014, Акт № к расп.ППК №130-рп ГП № 11 от 29.01.2015, Свидетельство № 59-59/001-59/001/203/2015-2106/2 от 14.12.2015)
1.3.936	59:16:1250103:152	Пермский край, Верещагинский городской округ, с. Путино, ул. Советская, д.6	ЗЕМЛИ НАСЕЛЕННЫХ ПУНКТОВ	1886	для производственных нужд	341,64593	Государственное бюджетное учреждение здравоохранения Пермского края "Верещагинская центральная районная больница"	Собственность ПК (Распоряжение Правительства ПК № 108-рп от 19.05.2014, Акт № к расп.ППК №130-рп ГП № 11 от 29.01.2015, Свидетельство № 59-59/001-59/001/203/2015-2096/2 от 11.12.2015)
1.3.937	59:16:1410101:312	Пермский край, Верещагинский городской округ, д. Федяшино,	ЗЕМЛИ НАСЕЛЕННЫХ ПУНКТОВ	187	Здравоохранение	34,29954	Государственное бюджетное учреждение здравоохранения Пермского края "Верещагинская центральная районная больница"	Собственность ПК (Свидетельство № 59:16:1410101:312-59/096/2018-1 от 17.04.2018)
1.3.938	59:16:1630101:800	Пермский край, Верещагинский городской округ, п. Субботники, ул. Советская, д.34а	ЗЕМЛИ НАСЕЛЕННЫХ ПУНКТОВ	519	амбулаторно-поликлинические учреждения	94,70193	Государственное бюджетное учреждение здравоохранения Пермского края "Верещагинская центральная районная больница"	Собственность ПК (п.2 ст.3.1. Закона о введении в действие Земельного кодекса № 137-ФЗ от 25.10.2001, Свидетельство № 59:16:1630101:800-59/087/2020-2 от 15.05.2020)

1.3.939	59:16:1730101:418	Российская Федерация, Пермский край, Верещагинский городской округ, д. Рабины, ул.10 Пятилетки, з/у 12	ЗЕМЛИ НАСЕЛЕННЫХ ПУНКТОВ	547	под одноэтажным зданием медпункта	122,52253	Государственное бюджетное учреждение здравоохранения Пермского края "Верещагинская центральная районная больница"	Собственность ПК (Распоряжение Правительства ПК № 108-рп от 19.05.2014, Акт № к расп.ППК №130-рп ГП № 11 от 29.01.2015, Свидетельство № 59-59/001-59/001/203/2015-2107/2 от 14.12.2015)
1.3.940	59:16:1740101:247	Пермский край, Верещагинский городской округ, д. Бородули, ул.Центральная, д.7	ЗЕМЛИ НАСЕЛЕННЫХ ПУНКТОВ	191	под одноэтажное здание Бородульского фельдшерско-акушерского пункта	40,15202	Государственное бюджетное учреждение здравоохранения Пермского края "Верещагинская центральная районная больница"	Собственность ПК (Распоряжение Правительства ПК № 108-рп от 19.05.2014, Акт № к расп.ППК №130-рп ГП № 11 от 29.01.2015, Свидетельство № 59-59/001-59/001/203/2015-2095/2 от 09.12.2015)
1.3.941	59:16:1920101:125	Пермский край, Верещагинский городской округ, д. Соболята, ул.Центральная, д.28	ЗЕМЛИ НАСЕЛЕННЫХ ПУНКТОВ	219	под частью здания, состоящую из нежилого помещения ФАПа	43,26345	Государственное бюджетное учреждение здравоохранения Пермского края "Верещагинская центральная районная больница"	Собственность ПК (Распоряжение Правительства ПК № 108-рп от 19.05.2014, Акт № к расп.ППК №130-рп ГП № 11 от 29.01.2015, Свидетельство № 59-59/001-59/001/203/2015-2109/2 от 14.12.2015)
1.3.942	59:17:0000000:130	Пермский край, Горнозаводский городской округ,	ЗЕМЛИ НАСЕЛЕННЫХ ПУНКТОВ	20539	для размещения автомобильной дороги	6352,7127	Краевое государственное бюджетное учреждение "Управление автомобильных дорог и транспорта" Пермского края	Собственность ПК (Свидетельство № 59-59-01/002/2009-645 от 21.08.2009)
1.3.943	59:17:0000000:44	Пермский край, Горнозаводский городской округ.	ЗЕМЛИ ПРОМЫШЛЕННОСТИ, ЭНЕРГЕТИКИ, ТРАНСПОРТА, СВЯЗИ, РАДИОВЕЩАНИЯ, ТЕЛЕВИДЕНИЯ, ИНФОРМАТИКИ, ЗЕМЛИ ДЛЯ ОБЕСПЕЧЕНИЯ КОСМИЧЕСКОЙ ДЕЯТЕЛЬНОСТИ, ЗЕМЛИ ОБОРОНЫ, БЕЗОПАСНОСТИ И ЗЕМЛИ ИНОГО СПЕЦИАЛЬНОГО НАЗНАЧЕНИЯ	980233	под ад "Горнозаводск-гр.Свердл.обл." на участке ПК-85+00 участка "Бисер-Теплая Гора-гр.Свердл.обл"	6773,41003	Краевое государственное бюджетное учреждение "Управление автомобильных дорог и транспорта" Пермского края	Собственность ПК (Свидетельство № 59-БГ 852437 от 07.05.2013, Приказ № СЭД-31-02-2-02-506 от 05.06.2013)
1.3.944	59:17:0000000:5327	Пермский край, Горнозаводский городской округ, г. Горнозаводск,	ЗЕМЛИ НАСЕЛЕННЫХ ПУНКТОВ	44893	под объекты автомобильного транспорта автодорога Горнозаводск – гр. Свердловской области 000+000-076	13885,4049	Краевое государственное бюджетное учреждение "Управление автомобильных дорог и транспорта" Пермского края	Собственность ПК (Свидетельство № 59-БД 222017 от 25.02.2014)
1.3.945	59:17:0000000:5354	Пермский край, Горнозаводский городской округ, г.Горнозаводск, под ад/д Кунгур-Соликамск-Горнозаводск 018+766-027+654	ЗЕМЛИ НАСЕЛЕННЫХ ПУНКТОВ	59143	под автомобильную дорогу "Кунгур-Соликамск-Горнозаводск 018+766-027+654"	18292,9299	Краевое государственное бюджетное учреждение "Управление автомобильных дорог и транспорта" Пермского края	Собственность ПК (Свидетельство № АА 177946 от 09.09.2015)

1.3.946	59.17.0000000:5811	Пермский край, Горнозаводский городской округ,	ЗЕМЛИ ПРОМЫШЛЕННОСТИ, ЭНЕРГЕТИКИ, ТРАНСПОРТА, СВЯЗИ, РАДИОВЕЩАНИЯ, ТЕЛЕВИДЕНИЯ, ИНФОРМАТИКИ, ЗЕМЛИ ДЛЯ ОБЕСПЕЧЕНИЯ КОСМИЧЕСКОЙ ДЕЯТЕЛЬНОСТИ, ЗЕМЛИ ОБОРОНЫ, БЕЗОПАСНОСТИ И ЗЕМЛИ ИНОГО СПЕЦИАЛЬНОГО НАЗНАЧЕНИЯ	7930	Автомобильный транспорт	54,7963	Краевое государственное бюджетное учреждение "Управление автомобильных дорог и транспорта" Пермского края	Собственность ПК (п.2 ст.3.1. Закона о введении в действие Земельного кодекса № 137-ФЗ от 25.10.2001, Свидетельство № 59:17:0000000:5811-59/094/2019-1 от 20.06.2019)
1.3.947	59:17:0101004:2	Пермский край, Горнозаводский городской округ, г.Горнозаводск, северо-восточная часть	ЗЕМЛИ НАСЕЛЕННЫХ ПУНКТОВ	2821	для эксплуатации автодрома	1804,93222	Государственное бюджетное профессиональное образовательное учреждение "Горнозаводский политехнический техникум"	Собственность ПК (п.2 ст.3.1. Закона о введении в действие Земельного кодекса № 137-ФЗ от 25.10.2001, Свидетельство № 59-59/018-59/999/001/2016-14530/1 от 20.12.2016)
1.3.948	59:17:0101013:38	Пермский край, Горнозаводский городской округ, г. Горнозаводск, ул.Свердлова, д.67	ЗЕМЛИ НАСЕЛЕННЫХ ПУНКТОВ	6200	для эксплуатации здания под училище	3510,192	Государственное бюджетное профессиональное образовательное учреждение "Горнозаводский политехнический техникум"	Собственность ПК (п.2 ст.3.1. Закона о введении в действие Земельного кодекса № 137-ФЗ от 25.10.2001, Свидетельство № 59-59-18/036/2007-513 от 06.09.2007)
1.3.949	59:17:0101014:54	Пермский край, Горнозаводский городской округ, г. Горнозаводск, ул.Свердлова, д.73	ЗЕМЛИ НАСЕЛЕННЫХ ПУНКТОВ	9874	для эксплуатации административного здания	7906,94666	Государственное бюджетное учреждение здравоохранения Пермского края "Горнозаводская районная больница"	Собственность ПК (п.2 ст.3.1. Закона о введении в действие Земельного кодекса № 137-ФЗ от 25.10.2001, Свидетельство № 59-59/018-59/999/001/2016-6638/1 от 05.09.2016)
1.3.950	59:17:0101015:1191	Пермский край, Горнозаводский городской округ, г. Горнозаводск, ул.Гипроцемента, д.25	ЗЕМЛИ НАСЕЛЕННЫХ ПУНКТОВ	29771	для эксплуатации больничного комплекса	20827,15037	Государственное бюджетное учреждение здравоохранения Пермского края "Горнозаводская районная больница"	Собственность ПК (п.2 ст.3.1. Закона о введении в действие Земельного кодекса № 137-ФЗ от 25.10.2001, Свидетельство № 59-59/018-59/999/001/2016-6636/1 от 05.09.2016)
1.3.951	59:17:0101019:86	Пермский край, Горнозаводский городской округ, г. Горнозаводск, ул.Лесная, д.8а	ЗЕМЛИ НАСЕЛЕННЫХ ПУНКТОВ	257	производственная территория	268,05357	Государственное бюджетное учреждение ветеринарии края "Добрянская станция по борьбе с болезнями животных"	Собственность ПК (п.2 ст.3.1. Закона о введении в действие Земельного кодекса № 137-ФЗ от 25.10.2001, Свидетельство № 59-59-01/002/2009-805 от 04.09.2009)
1.3.952	59:17:0401011:9	Пермский край, Горнозаводский городской округ, п. Станция Бисер, ул.Советская, д.20	ЗЕМЛИ НАСЕЛЕННЫХ ПУНКТОВ	2000	для строительства фельдшерско-акушерского пункта	479,06635	Государственное бюджетное учреждение здравоохранения Пермского края "Горнозаводская районная больница"	Собственность ПК (п.2 ст.3.1. Закона о введении в действие Земельного кодекса № 137-ФЗ от 25.10.2001, Свидетельство № 59:17:0401011:9-59/018/2017-1 от 09.08.2017)
1.3.953	59:17:0501039:101	Пермский край, Горнозаводский городской округ, г. Горнозаводск, ул.Пионерская	ЗЕМЛИ НАСЕЛЕННЫХ ПУНКТОВ	2585	Амбулаторно-поликлиническое обслуживание - размещение объектов капитального строительства, предназначенных для оказания гражданам амб.-поликл.помощи	1449,84895	Государственное бюджетное учреждение здравоохранения Пермского края "Горнозаводская районная больница"	Собственность ПК (п.2 ст.3.1. Федерального закона № 137-ФЗ от 25.10.2001, Свидетельство № 59:17:0501039:101-59/090/2019-4 от 12.07.2019)

1.3.954	59:17:0501047:134	Пермский край, Горнозаводский городской округ, п. Кусье-Александровский, ул.Оглоблина, д.6	ЗЕМЛИ НАСЕЛЕННЫХ ПУНКТОВ	231	Для размещения коммуникаций	60,05538	Государственное бюджетное учреждение Пермского края "Кучинский психоневрологический интернат"	Собственность ИК (Свидетельство № 59-БГ/098071 от 05.11.2013)
1.3.955	59:17:0501047:15	Пермский край, Горнозаводский городской округ, п. Кусье-Александровский, ул.Оглоблина, д.6	ЗЕМЛИ НАСЕЛЕННЫХ ПУНКТОВ	1936	размещение объектов предоставления социальных услуг	8797,44425	Государственное бюджетное учреждение Пермского края "Кучинский психоневрологический интернат"	Собственность ИК (Свидетельство № 59-59-01/115/2006-004 от 22.09.2006)
1.3.956	59:17:0501048:8	Пермский край, Горнозаводский городской округ, п. Кусье-Александровский, ул.Оглоблина, д.56	ЗЕМЛИ НАСЕЛЕННЫХ ПУНКТОВ	163	производственная территория	104,26784	Государственное бюджетное учреждение ветеринарии края "Добрянская станция по борьбе с болезнями животных"	Собственность ПК (п.2 ст.3.1. Закона о введении в действие Земельного кодекса № 137-ФЗ от 25.10.2001, Свидетельство № 59-59-01/002/2009-323 от 20.07.2009)
1.3.957	59:17:0801012:38	Пермский край, Горнозаводский городской округ, р.п. Медведка, ул.Октябрьская, д.16	ЗЕМЛИ НАСЕЛЕННЫХ ПУНКТОВ	1629	для строительства фельдшерско-акушерского пункта	375,08745	Государственное бюджетное учреждение здравоохранения Пермского края "Горнозаводская районная больница"	Собственность ПК (Распоряжение Правительства ПК № 308-рп от 27.09.2016, Приказ № СЭД-31-02-2-02-1195 от 12.10.2016, Свидетельство № 59-59/018-59/999/001/2016-13598/1 от 12.12.2016)
1.3.958	59:17:1001023:13	Пермский край, Горнозаводский городской округ, г. Горнозаводск, ул.Коммуны, д.37	ЗЕМЛИ НАСЕЛЕННЫХ ПУНКТОВ	980	для эксплуатации больницы	589,4798	Государственное бюджетное учреждение здравоохранения Пермского края "Горнозаводская районная больница"	Собственность ПК (Распоряжение Правительства ПК № 130-рп от 03.06.2014, Свидетельство № 59:17:1001023:13-59/086/2018-6 от 27.07.2018)
1.3.959	59:17:1001041:7	Пермский край, Горнозаводский городской округ, г. Горнозаводск, Луначарского, д.28, п. Пашия	ЗЕМЛИ НАСЕЛЕННЫХ ПУНКТОВ	810	для эксплуатации больницы	494,91	Государственное бюджетное учреждение здравоохранения Пермского края "Горнозаводская районная больница"	Собственность ПК (Распоряжение Правительства ПК № 130-рп от 03.06.2018, Свидетельство № 59:17:1001041:7-59/086/2018-7 от 30.07.2018)
1.3.960	59:17:1101004:97	Пермский край, Горнозаводский городской округ, г. Горнозаводск, ул.Ленина, д.2, п. Вильва	ЗЕМЛИ НАСЕЛЕННЫХ ПУНКТОВ	485	для эксплуатации здания ФАП	92,4313	Государственное бюджетное учреждение здравоохранения Пермского края "Горнозаводская районная больница"	Собственность ПК (п.2 ст.3.1. Закона о введении в действие Земельного кодекса № 137-ФЗ от 25.10.2001, Свидетельство № 59:17:1101004:97-59/093/2018-2 от 28.07.2018)
1.3.961	59:17:1201001:27	Пермский край, Горнозаводский городской округ, п. Промысла, , автодорога "Горнозаводск - граница Свердловской обл.", км 61+586 (слева)	ЗЕМЛИ НАСЕЛЕННЫХ ПУНКТОВ	574	под существующие объекты недвижимости - автобусные остановки	28,53928	Краевое государственное бюджетное учреждение "Управление автомобильных дорог и транспорта" Пермского края	Собственность ПК (Свидетельство № АА/239300 от 21.10.2015)
1.3.962	59:17:1201004:32	Пермский край, Горнозаводский городской округ, п.Промысла, , автодорога "Горнозаводск - граница Свердловской области", км 61+621 (слева)	ЗЕМЛИ НАСЕЛЕННЫХ ПУНКТОВ	809	под существующие объекты недвижимости - автобусные остановки	40,22348	Краевое государственное бюджетное учреждение "Управление автомобильных дорог и транспорта" Пермского края	Собственность ПК (Свидетельство № АА/239097 от 16.10.2015)
1.3.963	59:17:1601001:150	Пермский край, Горнозаводский городской округ, , автодорога "Горнозаводск - гр. Свердловской обл.", км 54+785 - км 55+250 (слева)	ЗЕМЛИ НАСЕЛЕННЫХ ПУНКТОВ	1517	под существующие объекты недвижимости - автобусные остановки	271,81606	Краевое государственное бюджетное учреждение "Управление автомобильных дорог и транспорта" Пермского края	Собственность ПК (Свидетельство № АА/239325 от 21.10.2015)
1.3.964	59:17:1601044:2	Пермский край, Горнозаводский городской округ, п.Теплая гора, ул.Доменная, д.2	ЗЕМЛИ НАСЕЛЕННЫХ ПУНКТОВ	23440	для эксплуатации больницы	11987,4504	Государственное бюджетное учреждение здравоохранения Пермского края "Горнозаводская районная больница"	Собственность ПК (п.2 ст.3.1. Закона о введении в действие Земельного кодекса № 137-ФЗ от 25.10.2001, Свидетельство № 59:17:1601044:2-59/084/2018-3 от 27.07.2018)

1.3.965	59:17:1601048:32	Пермский край, Горнозаводский городской округ, п. Теплая Гора, ул. Октябрьская, д.16	ЗЕМЛИ НАСЕЛЕННЫХ ПУНКТОВ	360	производственная территория	90,2592	Государственное бюджетное учреждение ветеринарии края "Добрянская станция по борьбе с болезнями животных"	Собственность ПК (п.2 ст.3.1. Закона о введении в действие Земельного кодекса № 137-ФЗ от 25.10.2001. Свидетельство № 59-59-01/002/2009-800 от 04.09.2009, Выписка из ЕГРН № 50-31298914 от 28.12.2016)
1.3.966	59:17:4116001:1	Пермский край, Горнозаводский городской округ, от восточной границы г.Горнозаводска до западной границы пгт.Теплая Гора	ЗЕМЛИ ПРОМЫШЛЕННОСТИ, ЭНЕРГЕТИКИ, ТРАНСПОРТА, СВЯЗИ, РАДИОВЕЩАНИЯ, ТЕЛЕВИДЕНИЯ, ИНФОРМАТИКИ, ЗЕМЛИ ДЛЯ ОБЕСПЕЧЕНИЯ КОСМИЧЕСКОЙ ДЕЯТЕЛЬНОСТИ, ЗЕМЛИ ОБОРОНЫ, БЕЗОПАСНОСТИ И ЗЕМЛИ ИНОГО СПЕЦИАЛЬНОГО НАЗНАЧЕНИЯ	1026730	под полосу отвода автодороги "Горнозаводск-граница Свердлов.области"	7094,7043	Краевое государственное бюджетное учреждение "Управление автомобильных дорог и транспорта" Пермского края	Собственность ПК (Свидетельство № 59-59-01/112/2006-036 от 30.08.2006)
1.3.967	59:17:4117001:1	Пермский край, Горнозаводский городской округ, от западной границы Горнозаводского района до юго-западной границы г.Горнозаводска	ЗЕМЛИ ПРОМЫШЛЕННОСТИ, ЭНЕРГЕТИКИ, ТРАНСПОРТА, СВЯЗИ, РАДИОВЕЩАНИЯ, ТЕЛЕВИДЕНИЯ, ИНФОРМАТИКИ, ЗЕМЛИ ДЛЯ ОБЕСПЕЧЕНИЯ КОСМИЧЕСКОЙ ДЕЯТЕЛЬНОСТИ, ЗЕМЛИ ОБОРОНЫ, БЕЗОПАСНОСТИ И ЗЕМЛИ ИНОГО СПЕЦИАЛЬНОГО НАЗНАЧЕНИЯ	175200	под полосу отвода автодороги "Кузгур-Соликамск-Горнозаводск"	75,336	Краевое государственное бюджетное учреждение "Управление автомобильных дорог и транспорта" Пермского края	Собственность ПК (Свидетельство № 59-59-01/112/2006-037 от 30.08.2006)
1.3.968	59:17:4148001:574	Пермский край, Горнозаводский городской округ,	ЗЕМЛИ ПРОМЫШЛЕННОСТИ, ЭНЕРГЕТИКИ, ТРАНСПОРТА, СВЯЗИ, РАДИОВЕЩАНИЯ, ТЕЛЕВИДЕНИЯ, ИНФОРМАТИКИ, ЗЕМЛИ ДЛЯ ОБЕСПЕЧЕНИЯ КОСМИЧЕСКОЙ ДЕЯТЕЛЬНОСТИ, ЗЕМЛИ ОБОРОНЫ, БЕЗОПАСНОСТИ И ЗЕМЛИ ИНОГО СПЕЦИАЛЬНОГО НАЗНАЧЕНИЯ	39812	"Строительство автомобильной дороги "Бисер-Теплая Гора", в Горнозаводском муниципальном районе Пермского края"	914,87976	Краевое государственное бюджетное учреждение "Управление автомобильных дорог и транспорта" Пермского края	Собственность ПК (Свидетельство № 59:17:4148001:574-59/094/2021-3 от 24.05.2021)

1.3.969	59:18:0000000:11	Пермский край, Добрянский городской округ,	ЗЕМЛИ ПРОМЫШЛЕННОСТИ, ЭНЕРГЕТИКИ, ТРАНСПОРТА, СВЯЗИ, РАДИОВЕЩАНИЯ, ТЕЛЕВИДЕНИЯ, ИНФОРМАТИКИ, ЗЕМЛИ ДЛЯ ОБЕСПЕЧЕНИЯ КОСМИЧЕСКОЙ ДЕЯТЕЛЬНОСТИ, ЗЕМЛИ ОБОРОНЫ, БЕЗОПАСНОСТИ И ЗЕМЛИ ИНОГО СПЕЦИАЛЬНОГО НАЗНАЧЕНИЯ	718788	под автомобильной дорогой "Полазна-Чусовой", участок 016+048-033+420	8294,81352	Краевое государственное бюджетное учреждение "Управление автомобильных дорог и транспорта" Пермского края	Собственность ПК (Свидетельство № 59-59-01/001/2011-284 от 18.02.2011)
1.3.970	59:18:0000000:12474	Пермский край, Добрянский городской округ,	ЗЕМЛИ ПРОМЫШЛЕННОСТИ, ЭНЕРГЕТИКИ, ТРАНСПОРТА, СВЯЗИ, РАДИОВЕЩАНИЯ, ТЕЛЕВИДЕНИЯ, ИНФОРМАТИКИ, ЗЕМЛИ ДЛЯ ОБЕСПЕЧЕНИЯ КОСМИЧЕСКОЙ ДЕЯТЕЛЬНОСТИ, ЗЕМЛИ ОБОРОНЫ, БЕЗОПАСНОСТИ И ЗЕМЛИ ИНОГО СПЕЦИАЛЬНОГО НАЗНАЧЕНИЯ	25211	для автомобильных дорог и их конструктивных элементов	3,52954	Краевое государственное бюджетное учреждение "Управление автомобильных дорог и транспорта" Пермского края	Собственность ПК (Свидетельство № 59-БД 197919 от 06.02.2014, Выписка из ЕГРП № 90-1335767 от 04.06.2014)
1.3.971	59:18:0000000:15529	Пермский край, Добрянский городской округ,	ЗЕМЛИ ПРОМЫШЛЕННОСТИ, ЭНЕРГЕТИКИ, ТРАНСПОРТА, СВЯЗИ, РАДИОВЕЩАНИЯ, ТЕЛЕВИДЕНИЯ, ИНФОРМАТИКИ, ЗЕМЛИ ДЛЯ ОБЕСПЕЧЕНИЯ КОСМИЧЕСКОЙ ДЕЯТЕЛЬНОСТИ, ЗЕМЛИ ОБОРОНЫ, БЕЗОПАСНОСТИ И ЗЕМЛИ ИНОГО СПЕЦИАЛЬНОГО НАЗНАЧЕНИЯ	77610	под полосу отвода ад "Добрянка-Ярино"	42,6855	Краевое государственное бюджетное учреждение "Управление автомобильных дорог и транспорта" Пермского края	Собственность ПК (Свидетельство № 59-59-01/204/2014-345 от 11.03.2014)
1.3.972	59:18:0000000:15559	Пермский край, Добрянский городской округ, , автодорога "Пермь-Березники", км 32	ЗЕМЛИ СЕЛЬСКОХОЗЯЙСТВЕННОГО НАЗНАЧЕНИЯ	699	Для размещения и эксплуатации объектов автомобильного транспорта и объектов дорожного хозяйства	0,62994	Краевое государственное бюджетное учреждение "Управление автомобильных дорог и транспорта" Пермского края	Собственность ПК (Свидетельство № 59-59/001-59/001/203/2015-818/1 от 16.10.2015)
1.3.973	59:18:0000000:15561	Пермский край, Добрянский городской округ, г. Добрянка,	ЗЕМЛИ НАСЕЛЕННЫХ ПУНКТОВ	16965	под объекты автомобильного транспорта Добрянка-ст. Ярино (уч. Добрянка-ад Пермь-Березники)	6205,28805	Краевое государственное бюджетное учреждение "Управление автомобильных дорог и транспорта" Пермского края	Собственность ПК (Свидетельство № 59-59-01/031/2013-805 от 23.12.2013)

1.3.974	59 18.0000000:1686	Пермский край, Добрянский городской округ, . Краснослудское с/п, автодорога "Перьмь-Березники", км 32	ЗЕМЛИ СЕЛЬСКОХОЗЯЙСТВЕННОГО НАЗНАЧЕНИЯ	920	под автомобильный транспорт (устройство стационарного пункта весового контроля)	0,8291	Краевое государственное бюджетное учреждение "Управление автомобильных дорог и транспорта" Пермского края	Собственность ПК (Свидетельство № 59-59/001-59/001/201/2015-8345/1 от 27.07.2015)
1.3.975	59:18:0000000:16544	Пермский край,	ЗЕМЛИ ПРОМЫШЛЕННОСТИ, ЭНЕРГЕТИКИ, ТРАНСПОРТА, СВЯЗИ, РАДИОВЕЩАНИЯ, ТЕЛЕВИДЕНИЯ, ИНФОРМАТИКИ, ЗЕМЛИ ДЛЯ ОБЕСПЕЧЕНИЯ КОСМИЧЕСКОЙ ДЕЯТЕЛЬНОСТИ, ЗЕМЛИ ОБОРОНЫ, БЕЗОПАСНОСТИ И ЗЕМЛИ ИНОГО СПЕЦИАЛЬНОГО НАЗНАЧЕНИЯ	105667	Размещение автомобильных дорог	58,11685	Краевое государственное бюджетное учреждение "Управление автомобильных дорог и транспорта" Пермского края	Собственность ПК (Свидетельство № 59:18:0000000:16544-59/296/2020-1 от 22.12.2020)
1.3.976	59:18:0000000:174	Пермский край, Добрянский городской округ,	ЗЕМЛИ ПРОМЫШЛЕННОСТИ, ЭНЕРГЕТИКИ, ТРАНСПОРТА, СВЯЗИ, РАДИОВЕЩАНИЯ, ТЕЛЕВИДЕНИЯ, ИНФОРМАТИКИ, ЗЕМЛИ ДЛЯ ОБЕСПЕЧЕНИЯ КОСМИЧЕСКОЙ ДЕЯТЕЛЬНОСТИ, ЗЕМЛИ ОБОРОНЫ, БЕЗОПАСНОСТИ И ЗЕМЛИ ИНОГО СПЕЦИАЛЬНОГО НАЗНАЧЕНИЯ	210280	под автомобильную дорогу "Полазна-Чусовой"	115,654	Краевое государственное бюджетное учреждение "Управление автомобильных дорог и транспорта" Пермского края	Собственность ПК (Свидетельство № 59 ББ 636297 от 16.07.2010, Свидетельство № 59-59-01/003/2010-619 от 16.07.2010)
1.3.977	59:18:0000000:176	Пермский край, Добрянский городской округ,	ЗЕМЛИ ПРОМЫШЛЕННОСТИ, ЭНЕРГЕТИКИ, ТРАНСПОРТА, СВЯЗИ, РАДИОВЕЩАНИЯ, ТЕЛЕВИДЕНИЯ, ИНФОРМАТИКИ, ЗЕМЛИ ДЛЯ ОБЕСПЕЧЕНИЯ КОСМИЧЕСКОЙ ДЕЯТЕЛЬНОСТИ, ЗЕМЛИ ОБОРОНЫ, БЕЗОПАСНОСТИ И ЗЕМЛИ ИНОГО СПЕЦИАЛЬНОГО НАЗНАЧЕНИЯ	7436	под автодорогу Полазна-Дивья	4,0898	Краевое государственное бюджетное учреждение "Управление автомобильных дорог и транспорта" Пермского края	Собственность ПК (Свидетельство № 59 ББ 636299 от 16.07.2010)

1.3.978	59:18:0000000:177	Пермский край, Добрянский городской округ.	ЗЕМЛИ ПРОМЫШЛЕННОСТИ, ЭНЕРГЕТИКИ, ТРАНСПОРТА, СВЯЗИ, РАДИОВЕЩАНИЯ, ТЕЛЕВИДЕНИЯ, ИНФОРМАТИКИ, ЗЕМЛИ ДЛЯ ОБЕСПЕЧЕНИЯ КОСМИЧЕСКОЙ ДЕЯТЕЛЬНОСТИ, ЗЕМЛИ ОБОРОНЫ, БЕЗОПАСНОСТИ И ЗЕМЛИ ИНОГО СПЕЦИАЛЬНОГО НАЗНАЧЕНИЯ	129075	под автодорогу Полазна-Чусовой	70,99125	Краевое государственное бюджетное учреждение "Управление автомобильных дорог и транспорта" Пермского края	Собственность ПК (Свидетельство № 59-ББ/63630 от 16.07.2010)
1.3.979	59:18:0000000:9	Пермский край, Добрянский городской округ.	ЗЕМЛИ ПРОМЫШЛЕННОСТИ, ЭНЕРГЕТИКИ, ТРАНСПОРТА, СВЯЗИ, РАДИОВЕЩАНИЯ, ТЕЛЕВИДЕНИЯ, ИНФОРМАТИКИ, ЗЕМЛИ ДЛЯ ОБЕСПЕЧЕНИЯ КОСМИЧЕСКОЙ ДЕЯТЕЛЬНОСТИ, ЗЕМЛИ ОБОРОНЫ, БЕЗОПАСНОСТИ И ЗЕМЛИ ИНОГО СПЕЦИАЛЬНОГО НАЗНАЧЕНИЯ	2973223	под полосу отвода автодорог "Пермь-Березники"	1635,27265	Краевое государственное бюджетное учреждение "Управление автомобильных дорог и транспорта" Пермского края	Собственность ПК (Свидетельство № 59-59-01/116/2006-460 от 10.11.2006)
1.3.980	59:18:0010117:15	Пермский край, Добрянский городской округ, г. Добрянка, ул.Трудовые Резервы	ЗЕМЛИ НАСЕЛЕННЫХ ПУНКТОВ	22500	размещение учебного корпуса № 1 и общественно-бытового корпуса	11742,75	Государственное бюджетное профессиональное образовательное учреждение "Добрянский гуманитарно-технологический техникум им. И. И. Суслова"	Собственность ПК (п.2 ст.3.1. Закона о введении в действие Земельного кодекса № 137-ФЗ от 25.10.2001, Свидетельство № 59-59-05/018/2008-038 от 07.04.2008)
1.3.981	59:18:0010118:404	Пермский край, Добрянский городской округ, г.Добрянка, ул.Ветеринарная	ЗЕМЛИ НАСЕЛЕННЫХ ПУНКТОВ	3195	ветеринарное обслуживание	3158,9604	Государственное бюджетное учреждение ветеринарии края "Добрянская станция по борьбе с болезнями животных"	Собственность ПК (п.2 ст.3.1. Закона о введении в действие Земельного кодекса № 137-ФЗ от 25.10.2001, Свидетельство № 59-59/005-59/999/001/2016-7561/1 от 27.09.2016)
1.3.982	59:18:0010601:32	Российская Федерация, Пермский край, Добрянский городской округ, г.Добрянка, ул.Герцена, з/у 40	ЗЕМЛИ НАСЕЛЕННЫХ ПУНКТОВ	41312	для размещения Добрянской больницы	29003,09185	Государственное бюджетное учреждение здравоохранения Пермского края "Добрянская центральная районная больница"	Собственность ПК (Свидетельство № 59-59/005-59/001/201/2015-4758/1 от 24.04.2015)
1.3.983	59:18:0010601:3772	Пермский край, Добрянский городской округ, г. Добрянка, ул.Герцена, в районе муниципального медицинского учреждения здравоохранения "Добрянская центральная районная больница"	ЗЕМЛИ НАСЕЛЕННЫХ ПУНКТОВ	400	под объектами здравоохранения (для организации автомобильной стоянки посетителей ДЦРБ)	188,12	Государственное бюджетное учреждение здравоохранения Пермского края "Добрянская центральная районная больница"	Собственность ПК (Распоряжение № 125-рг от 02.06.2014, Акт приема-передачи № бн от 20.06.2014, Свидетельство № 59:18:0010601:3772-59/005/2017-3 от 08.08.2017)
1.3.984	59:18:0020101:402	Пермский край, Добрянский городской округ, п. Полазна, ул.Пролетарская, д.7	ЗЕМЛИ НАСЕЛЕННЫХ ПУНКТОВ	172	для размещения административного здания	133,3516	Государственное бюджетное учреждение ветеринарии края "Добрянская станция по борьбе с болезнями животных"	Собственность ПК (п.2 ст.3.1. Закона о введении в действие Земельного кодекса № 137-ФЗ от 25.10.2001, Свидетельство № 59-59-05/003/2008-004 от 31.01.2008)

1.3.985	59:18:0020401:802	Пермский край, Добрянский городской округ, п. Полазна, ул.Большиничная, д.11	ЗЕМЛИ НАСЕЛЕННЫХ ПУНКТОВ	28295	для размещения Полазенской больницы	16768,1869	Государственное бюджетное учреждение здравоохранения Пермского края "Полазенская районная больница"	Собственность ПК (п.2 ст.3.1. Закона о введении в действие Земельного кодекса № 137-ФЗ от 25.10.2001. Свидетельство № 59:18:0020401:802-59/005/2017-1 от 17.07.2017)
1.3.986	59:18:0080101:46	Пермский край, Добрянский городской округ, д. Ивановка, , а/д "Пермь-Березники", уч. км 35+680 - км 35+770	ЗЕМЛИ НАСЕЛЕННЫХ ПУНКТОВ	79	для строительства (реконструкции) автомобильной дороги "Пермь-Березники"	10,7598	Краевое государственное бюджетное учреждение "Управление автомобильных дорог и транспорта" Пермского края	Собственность ПК (Свидетельство № АА 239321 от 21.10.2015)
1.3.987	59:18:0080101:47	Пермский край, Добрянский городской округ, д. Ивановка, , а/д "Пермь-Березники", участок км 35+670 - км 35+835	ЗЕМЛИ НАСЕЛЕННЫХ ПУНКТОВ	317	для строительства (реконструкции) автомобильной дороги "Пермь-Березники"	43,1754	Краевое государственное бюджетное учреждение "Управление автомобильных дорог и транспорта" Пермского края	Собственность ПК (Свидетельство № АА 239322 от 21.10.2015)
1.3.988	59:18:0080101:48	Пермский край, Добрянский городской округ, д. Ивановка, , а/д "Пермь-Березники", участок км 35+850-км 36+050	ЗЕМЛИ НАСЕЛЕННЫХ ПУНКТОВ	1132	для строительства (реконструкции) автомобильной дороги "Пермь-Березники"	154,1784	Краевое государственное бюджетное учреждение "Управление автомобильных дорог и транспорта" Пермского края	Собственность ПК (Свидетельство № АА 239323 от 21.10.2015)
1.3.989	59:18:0080101:49	Пермский край, Добрянский городской округ, д. Ивановка, , а/д "Пермь-Березники", участок км 35+855 - км 36+045	ЗЕМЛИ НАСЕЛЕННЫХ ПУНКТОВ	1108	для строительства (реконструкции) автомобильной дороги "Пермь-Березники"	150,9096	Краевое государственное бюджетное учреждение "Управление автомобильных дорог и транспорта" Пермского края	Собственность ПК (Свидетельство № АА 239332 от 22.10.2015)
1.3.990	59:18:0080101:50	Пермский край, Добрянский городской округ, д. Ивановка, , а/д "Пермь-Березники", участок км 35+680 - км 35+760	ЗЕМЛИ НАСЕЛЕННЫХ ПУНКТОВ	349	для строительства (реконструкции) автомобильной дороги "Пермь-Березники"	47,5338	Краевое государственное бюджетное учреждение "Управление автомобильных дорог и транспорта" Пермского края	Собственность ПК (Свидетельство № АА 239328 от 22.10.2015)
1.3.991	59:18:0080101:51	Пермский край, Добрянский городской округ, д. Ивановка, , а/д "Пермь-Березники", участок км 35+850 - км 35+935	ЗЕМЛИ НАСЕЛЕННЫХ ПУНКТОВ	883	для строительства (реконструкции) автомобильной дороги "Пермь-Березники"	120,2646	Краевое государственное бюджетное учреждение "Управление автомобильных дорог и транспорта" Пермского края	Собственность ПК (Свидетельство № 59-59/001-59/001/203/2015-804/1 от 22.10.2015)
1.3.992	59:18:0080101:52	Пермский край, Добрянский городской округ, д. Ивановка, , а/д "Пермь-Березники", уч. км 35+669 - км 35+824	ЗЕМЛИ НАСЕЛЕННЫХ ПУНКТОВ	1554	для строительства (реконструкции) автомобильной дороги "Пермь-Березники"	211,6548	Краевое государственное бюджетное учреждение "Управление автомобильных дорог и транспорта" Пермского края	Собственность ПК (Свидетельство № 59-59/001-59/001/203/2015-806/1 от 21.10.2015)
1.3.993	59:18:0080101:96	Пермский край, Добрянский городской округ, д. Ивановка, , стр.позиция №19	ЗЕМЛИ НАСЕЛЕННЫХ ПУНКТОВ	424	для размещения автомобильных дорог и их конструктивных элементов	57,7488	Краевое государственное бюджетное учреждение "Управление автомобильных дорог и транспорта" Пермского края	Собственность ПК (Свидетельство № 59-БД 471342 от 03.10.2014)
1.3.994	59:18:0110101:73	Пермский край, Добрянский городской округ,	ЗЕМЛИ НАСЕЛЕННЫХ ПУНКТОВ	32466	для реконструкции а/д "Пермь-Березники", участок км 47+245 – км 47+872	3515,41848	Краевое государственное бюджетное учреждение "Управление автомобильных дорог и транспорта" Пермского края	Собственность ПК (Свидетельство № 59-59-01/006/2013-197 от 19.07.2013)
1.3.995	59:18:0150101:6497	Пермский край, Добрянский городской округ, п. Дивья, ул.Первомайская, д.10	ЗЕМЛИ НАСЕЛЕННЫХ ПУНКТОВ	2463	Для размещения объектов здравоохранения (размещение сельского медицинского пункта)	1315,88912	Государственное бюджетное учреждение здравоохранения Пермского края "Добрянская центральная районная больница"	Собственность ПК (п.2 ст.3.1. Закона о введении в действие Земельного кодекса № 137-ФЗ от 25.10.2001. Свидетельство № 59:18:0150101:6497-59/005/2017-1 от 07.08.2017)

1.3.996	59:18:0190101:1828	Пермский край, Добрянский городской округ, п. Вепляны, ул.Школьная, д.36	ЗЕМЛИ НАСЕЛЕННЫХ ПУНКТОВ	1860	для размещения ФАП	400,27198	Государственное бюджетное учреждение здравоохранения Пермского края "Добрянская центральная районная больница"	Собственность ПК (Распоряжение Правительства ПК № 5-рп от 18.01.2017, Приказ № СЭД-31-02-2-2-92 от 01.02.2017, Акт № ПП от 15.03.2017, Свидетельство № 59:18:0190101:1828-59/005/2017-1 от 29.03.2017)
1.3.997	59:18:0240101:180	Пермский край, Добрянский городской округ, п. Усть-Шалапная,	ЗЕМЛИ НАСЕЛЕННЫХ ПУНКТОВ	44845	под автомобильной дорогой "Полазна-Чусовой", участок 029+228-030+150	7023,17545	Краевое государственное бюджетное учреждение "Управление автомобильных дорог и транспорта" Пермского края	Собственность ПК (Свидетельство № 59-59-01/001/2011-286 от 18.02.2011)
1.3.998	59:18:0260101:2066	Пермский край, Добрянский городской округ, п. Бор-Ленва, ул.Железнодорожная	ЗЕМЛИ НАСЕЛЕННЫХ ПУНКТОВ	1433	Здравоохранение (для размещения здания фельдшерско-акушерского пункта)	304,12082	Государственное бюджетное учреждение здравоохранения Пермского края "Добрянская центральная районная больница"	Собственность ПК (Свидетельство № 59-59/005-59/001/201/2015-4764/1 от 23.04.2015)
1.3.999	59:18:0270101:1150	Пермский край, Добрянский городской округ, ул.Лесная	ЗЕМЛИ НАСЕЛЕННЫХ ПУНКТОВ	1000	для размещения фельдшерско-акушерского пункта	204,98492	Государственное бюджетное учреждение здравоохранения Пермского края "Добрянская центральная районная больница"	Собственность ПК (Распоряжение Правительства ПК № 214-рп от 29.06.2016, Приказ № СЭД-31-02-2-02-977 от 18.08.2016, Акт приема-передачи № - от 30.09.2016, Свидетельство № 59-59/010-59/999/001/2016-10203/2 от 31.10.2016)
1.3.1000	59:18:0290101:878	Пермский край, Добрянский городской округ, Вильвенское сельское поселение, с. Голубята, ул.Малодежная, д.12	ЗЕМЛИ НАСЕЛЕННЫХ ПУНКТОВ	1500	Здравоохранение (для размещения здания фельдшерско-акушерского пункта)	401,78	Государственное бюджетное учреждение здравоохранения Пермского края "Добрянская центральная районная больница"	Собственность ПК (Свидетельство № 59-59/005-59/001/201/2015-4798/1 от 24.04.2015)
1.3.1001	59:18:0400101:347	Пермский край, Добрянский городской округ, д. Залесная, , в/д "Пермь-Березники", уч. км 27+665 - км 27+670	ЗЕМЛИ НАСЕЛЕННЫХ ПУНКТОВ	34	для строительства (реконструкции) автомобильной дороги "Пермь-Березники"	8,23208	Краевое государственное бюджетное учреждение "Управление автомобильных дорог и транспорта" Пермского края	Собственность ПК (Свидетельство № АА 206308 от 23.09.2015)
1.3.1002	59:18:0400101:348	Пермский край, Добрянский городской округ, д. Залесная, , в/д "Пермь-Березники", уч. км 26+685 - км 26+690	ЗЕМЛИ НАСЕЛЕННЫХ ПУНКТОВ	95	для строительства (реконструкции) автомобильной дороги "Пермь-Березники"	23,0014	Краевое государственное бюджетное учреждение "Управление автомобильных дорог и транспорта" Пермского края	Собственность ПК (Свидетельство № АА 206322 от 23.09.2015)
1.3.1003	59:18:0400101:349	Пермский край, Добрянский городской округ, д. Залесная, , в/д "Пермь-Березники", уч. км 27+670 - км 27+675	ЗЕМЛИ НАСЕЛЕННЫХ ПУНКТОВ	9	для строительства (реконструкции) автомобильной дороги "Пермь-Березники"	2,17908	Краевое государственное бюджетное учреждение "Управление автомобильных дорог и транспорта" Пермского края	Собственность ПК (Свидетельство № АА 206324 от 23.09.2015)
1.3.1004	59:18:0400101:359	Пермский край, Добрянский городской округ, д. Залесная, , в/д "Пермь-Березники", уч. км 26+740 - км 26+950	ЗЕМЛИ НАСЕЛЕННЫХ ПУНКТОВ	848	для строительства (реконструкции) автомобильной дороги "Пермь-Березники"	205,31776	Краевое государственное бюджетное учреждение "Управление автомобильных дорог и транспорта" Пермского края	Собственность ПК (Свидетельство № АА 206323 от 23.09.2015)
1.3.1005	59:18:0400101:363	Пермский край, Добрянский городской округ, д. Залесная, , в/д "Пермь-Березники", участок км 27+466 - км 27+516	ЗЕМЛИ НАСЕЛЕННЫХ ПУНКТОВ	258	для строительства (реконструкции) автомобильной дороги "Пермь-Березники"	62,46696	Краевое государственное бюджетное учреждение "Управление автомобильных дорог и транспорта" Пермского края	Собственность ПК (Свидетельство № 59-59/001-59/001/203/2015-210/1 от 23.09.2015)
1.3.1006	59:18:0400101:364	Пермский край, Добрянский городской округ, д. Залесная, , в/д "Пермь-Березники", уч. км 27+563 - км 27+630	ЗЕМЛИ НАСЕЛЕННЫХ ПУНКТОВ	408	для строительства (реконструкции) автомобильной дороги "Пермь-Березники"	98,78496	Краевое государственное бюджетное учреждение "Управление автомобильных дорог и транспорта" Пермского края	Собственность ПК (Свидетельство № АА 206332 от 23.09.2015)

1.3.1007	59:18:0400101:366	Пермский край, Добрянский городской округ, д. Залесная, а/д "Пермь-Березники", участок км 27+570 - км 27+700	ЗЕМЛИ НАСЕЛЕННЫХ ПУНКТОВ	1615	для строительства (реконструкции) автомобильной дороги "Пермь-Березники"	391,0238	Краевое государственное бюджетное учреждение "Управление автомобильных дорог и транспорта" Пермского края	Собственность ПК (Свидетельство № АА 206305 от 23.09.2015)
1.3.1008	59:18:0400101:367	Пермский край, Добрянский городской округ, а/д "Пермь-Березники", участок км 26+615 - км 26+715	ЗЕМЛИ НАСЕЛЕННЫХ ПУНКТОВ	1491	для строительства (реконструкции) автомобильной дороги "Пермь-Березники"	361,00092	Краевое государственное бюджетное учреждение "Управление автомобильных дорог и транспорта" Пермского края	Собственность ПК (Свидетельство № АА 206306 от 23.09.2015)
1.3.1009	59:18:0400101:737	Пермский край, Добрянский городской округ, д. Залесная, ул. Заозерная, д.3	ЗЕМЛИ НАСЕЛЕННЫХ ПУНКТОВ	601	для размещения объектов здравоохранения (размещение здания фельдшерско-акушерского пункта)	131,6655	Государственное бюджетное учреждение здравоохранения Пермского края "Добрянская центральная районная больница"	Собственность ПК (Свидетельство № 59-59/005-59/001/201/2015-4787/1 от 23.04.2015)
1.3.1010	59:18:0400101:744	Пермский край, Добрянский городской округ, д. Залесная,	ЗЕМЛИ НАСЕЛЕННЫХ ПУНКТОВ	18	для размещения автомобильных дорог и их конструктивных элементов	4,35816	Краевое государственное бюджетное учреждение "Управление автомобильных дорог и транспорта" Пермского края	Собственность ПК (Свидетельство № 59-БД 471341 от 03.10.2014)
1.3.1011	59:18:0420101:1007	Пермский край, Добрянский городской округ, д. Бобки, ул. Центральная, д.23	ЗЕМЛИ НАСЕЛЕННЫХ ПУНКТОВ	472	для размещения объектов здравоохранения(гаража,бойлерной,дез.камеры)	102,24464	Государственное бюджетное учреждение здравоохранения Пермского края "Добрянская центральная районная больница"	Собственность ПК (Свидетельство № 59-59/005-59/001/201/2015-4762/1 от 20.04.2015)
1.3.1012	59:18:0500101:1559	Пермский край, Добрянский городской округ, ст.п.Пальники, Краснослудское с/п	ЗЕМЛИ НАСЕЛЕННЫХ ПУНКТОВ	633	под объектами здравоохранения (для размещения фельдшерско-акушерского пункта)	148,47015	Государственное бюджетное учреждение здравоохранения Пермского края "Добрянская центральная районная больница"	Собственность ПК (Распоряжение № 125-рп от 02.06.2014, Акт № 4-рк от 19.01.2017, Свидетельство № 59:18:0500101:1559-59/005/2017-1 от 08.08.2017)
1.3.1013	59:18:0510101:1789	Пермский край, Добрянский городской округ, п. 5 км, ж/д ст., п. Больничный городок	ЗЕМЛИ НАСЕЛЕННЫХ ПУНКТОВ	13068	Для иных видов использования, характерных для населенных пунктов	1770,00966	Государственное бюджетное учреждение Пермского края "Пермский геронтопсихиатрический центр"	Собственность ПК (Свидетельство № 59:18:0510101:1790-59/095/2019-2 от 29.01.2019)
1.3.1014	59:18:0510101:1790	Пермский край, Добрянский городской округ, п. 5 км, ж/д ст., п. Больничныи городок	ЗЕМЛИ НАСЕЛЕННЫХ ПУНКТОВ	3264	Для иных видов использования, характерных для населенных пунктов	487,54368	Государственное бюджетное учреждение Пермского края "Пермский геронтопсихиатрический центр"	Собственность ПК (Свидетельство № 59:18:0510101:1790-59/095/2019-2 от 29.01.2019)
1.3.1015	59:18:0510101:363	Пермский край, Добрянский городской округ, п. 5 км, ж/д ст.,	ЗЕМЛИ НАСЕЛЕННЫХ ПУНКТОВ	5800	Для объектов общественно-делового значения	916,052	Государственное бюджетное учреждение Пермского края "Пермский геронтопсихиатрический центр"	Собственность ПК (Свидетельство № 59-59-01/001/2010-368 от 11.03.2010)
1.3.1016	59:18:0510101:364	Пермский край, Добрянский городской округ, п. 5 км, ж/д ст., п. Больничныи городок	ЗЕМЛИ НАСЕЛЕННЫХ ПУНКТОВ	60838	Для объектов общественно-делового значения	8516,79128	Государственное бюджетное учреждение Пермского края "Пермский геронтопсихиатрический центр"	Собственность ПК (Свидетельство № 59-59-01/001/2010-369 от 11.03.2010)
1.3.1017	59:18:0620101:13	Пермский край, Добрянский городской округ, п. Красное, ул.Набережная, д.1	ЗЕМЛИ НАСЕЛЕННЫХ ПУНКТОВ	695	Здравоохранение (для размещения здания фельдшерско-акушерского пункта)	146,95602	Государственное бюджетное учреждение здравоохранения Пермского края "Добрянская центральная районная больница"	Собственность ПК (Свидетельство № 59-59/005-59/001/201/2015-4770/1 от 21.04.2015)

1.3.1018	59:18:0660101:2147	Пермский край, Добрянский городской округ, п. Нижний Лух, ул.Советская	ЗЕМЛИ НАСЕЛЕННЫХ ПУНКТОВ	2000	для размещения объектов здравоохранения	453,88104	Государственное бюджетное учреждение здравоохранения Пермского края "Добрянская центральная районная больница"	Собственность ПК (Распоряжение Правительства ПК № 264-рп от 17.08.2015. Свидетельство № 59-59/001-59/001/203/2015-2100/2 от 16.12.2015)
1.3.1019	59:18:0670101:1244	Пермский край, Добрянский городской округ, с. Никулино, ул.Центральная, д.39	ЗЕМЛИ НАСЕЛЕННЫХ ПУНКТОВ	1047	Здравохранение (для размещения здания фельдшерско-акушерского пункта)	246,05547	Государственное бюджетное учреждение здравоохранения Пермского края "Добрянская центральная районная больница"	Собственность ПК (Свидетельство № 59-59/005-59/001/201/2015-4779/1 от 23.04.2015)
1.3.1020	59:18:0730101:15	Пермский край, Добрянский городской округ, с. Перемское,	ЗЕМЛИ НАСЕЛЕННЫХ ПУНКТОВ	7734	Для объектов общественно-делового значения	1363,8909	Государственное бюджетное учреждение Пермского края "Пермский геронтопсихиатрический центр"	Собственность ПК (Свидетельство № 59-59-01/002/2008-150 от 30.06.2008)
1.3.1021	59:18:0940101:1590	Пермский край, Добрянский городской округ, с. Сенькино,	ЗЕМЛИ НАСЕЛЕННЫХ ПУНКТОВ	692	Здравохранение (для размещения здания фельдшерско-акушерского пункта)	164,87072	Государственное бюджетное учреждение здравоохранения Пермского края "Добрянская центральная районная больница"	Собственность ПК (Свидетельство № 59-59/005-59/001/201/2015-4794/1 от 23.04.2015)
1.3.1022	59:18:1030101:2628	Пермский край, Добрянский городской округ, п. Видьва,	ЗЕМЛИ НАСЕЛЕННЫХ ПУНКТОВ	1503	под общественными объектами	346,12635	Государственное бюджетное учреждение здравоохранения Пермского края "Добрянская центральная районная больница"	Собственность ПК (п.2 ст.3.1. Закона о введении в действие Земельного кодекса № 137-ФЗ от 25.10.2001, Свидетельство № 59:18:1030101.2628-59/005/2017-2 от 07.08.2017)
1.3.1023	59:18:1070101:49	Пермский край, Добрянский городской округ, п. Кыз,	ЗЕМЛИ НАСЕЛЕННЫХ ПУНКТОВ	2782	под объектами здравоохранениями	543,58303	Государственное бюджетное учреждение здравоохранения Пермского края "Добрянская центральная районная больница"	Собственность ПК (Свидетельство № 59-59/005-59/001/201/2015-4755/1 от 24.04.2015)
1.3.1024	59:18:1090101:98	Пермский край, Добрянский городской округ, п. Таборы, г. Добрянка	ЗЕМЛИ НАСЕЛЕННЫХ ПУНКТОВ	2000	ФАП	395,05932	Государственное бюджетное учреждение здравоохранения Пермского края "Добрянская центральная районная больница"	Собственность ПК (Свидетельство № 59-59/005-59/001/201/2015-4776/1 от 21.04.2015)
1.3.1025	59:18:1250101:1435	Пермский край, Добрянский городской округ, Сенькинское сельское поселение, с. Усть-Гаревая, ул.Степана Разина	ЗЕМЛИ НАСЕЛЕННЫХ ПУНКТОВ	2000	под объекты здравоохранения (строительство ФАП)	455,8607	Государственное бюджетное учреждение здравоохранения Пермского края "Добрянская центральная районная больница"	Собственность ПК (Свидетельство № 59-59/005-59/001/201/2015-4759/2 от 24.04.2015)
1.3.1026	59:18:1350101:165	Пермский край, Добрянский городской округ, в/д "Пермь-Березники" км 60+050- км 61+400, км 61+300- км 62+205	ЗЕМЛИ НАСЕЛЕННЫХ ПУНКТОВ	6728	Для размещения и эксплуатации объектов автомобильного транспорта и объектов дорожного хозяйства	641,11112	Краевое государственное бюджетное учреждение "Управление автомобильных дорог и транспорта" Пермского края	Собственность ПК (п.2 ст.3.1. Закона о введении в действие Земельного кодекса № 137-ФЗ от 25.10.2001, Свидетельство № 59-59/005-59/025/211/2016-5564/1 от 17.08.2016)
1.3.1027	59:18:1440101:1670	Пермский край, Добрянский городской округ, п. Челва, ул.Чапаева, д.10	ЗЕМЛИ НАСЕЛЕННЫХ ПУНКТОВ	2000	Здравоохранение	472,0178	Государственное бюджетное учреждение здравоохранения Пермского края "Добрянская центральная районная больница"	Собственность ПК (Распоряжение Правительства ПК № 5-рп от 18.01.2017, Приказ № СЭД-31-02-2-2-92 от 01.02.2017, Акт № ПП от 15.03.2017, Свидетельство № 59:18:1440101:1670-59/005/2017-1 от 29.03.2017)
1.3.1028	59:18:1710101:6	Местоположение установлено относительно ориентира, расположенного за пределами участка. Почтовый адрес ориентира: Пермский край, Добрянский район, Перемское сельское поселение, в/д "Пермь-Березники", км 120+664 - км 121+314.	ЗЕМЛИ СЕЛЬСКОХОЗЯЙСТВЕННОГО НАЗНАЧЕНИЯ	3563	под объектами транспорта (реконструкция автомобильной дороги "Пермь-Березники" с устройством дополнительной полосы движения)	0,49419	Краевое государственное бюджетное учреждение "Управление автомобильных дорог и транспорта" Пермского края	Собственность ПК (п.2 ст.3.1. Закона о введении в действие Земельного кодекса № 137-ФЗ от 25.10.2001, Свидетельство № 59-59/005-59/025/211/2016-5585/1 от 17.08.2016)

1.3.1029	59:18:1710101:7	Пермский край, Добрянский городской округ, а/д "Пермь-Березники", км 120+664-км-121+314	ЗЕМЛИ СЕЛЬСКОХОЗЯЙСТВЕННОГО НАЗНАЧЕНИЯ	2383	под объектами транспорта (реконструкция автомобильной дороги "Пермь-Березники" с устройством дополнительной полосы движения)	0,33052	Краевое государственное бюджетное учреждение "Управление автомобильных дорог и транспорта" Пермского края	Собственность ПИК (п.2 ст.3.1. Закона о введении в действие Земельного кодекса № 137-ФЗ от 25.10.2001, Свидетельство № 59-59/005-59/025/211/2016-5579/1 от 17.08.2016)
1.3.1030	59:18:1860101:27	Пермский край, Добрянский городской округ, а/д "Пермь-Березники", км 93+900 - км 95+600	ЗЕМЛИ ПРОМЫШЛЕННОСТИ, ЭНЕРГЕТИКИ, ТРАНСПОРТА, СВЯЗИ, РАДИОВЕЩАНИЯ, ТЕЛЕВИДЕНИЯ, ИНФОРМАТИКИ, ЗЕМЛИ ДЛЯ ОБЕСПЕЧЕНИЯ КОСМИЧЕСКОЙ ДЕЯТЕЛЬНОСТИ, ЗЕМЛИ ОБОРОНЫ, БЕЗОПАСНОСТИ И ЗЕМЛИ ИНОГО СПЕЦИАЛЬНОГО НАЗНАЧЕНИЯ	1966	под объектами транспорта (реконструкция автомобильной дороги "Пермь-Березники" с устройством дополнительной полосы движения)	0,27524	Краевое государственное бюджетное учреждение "Управление автомобильных дорог и транспорта" Пермского края	Собственность ПИК (Свидетельство № АА 239298 от 21.10.2015)
1.3.1031	59:18:1860101:28	Пермский край, Добрянский городской округ, а/д "Пермь-Березники", км 93+900 - км 95+600	ЗЕМЛИ СЕЛЬСКОХОЗЯЙСТВЕННОГО НАЗНАЧЕНИЯ	20884	под объектами транспорта (реконструкция автомобильной дороги "Пермь-Березники" с устройством дополнительной полосы движения)	2,89661	Краевое государственное бюджетное учреждение "Управление автомобильных дорог и транспорта" Пермского края	Собственность ПИК (п.2 ст.3.1. Закона о введении в действие Земельного кодекса № 137-ФЗ от 25.10.2001, Свидетельство № 59-59/005-59/025/211/2016-5568/1 от 17.08.2016)
1.3.1032	59:18:1860101:29	Местоположение установлено относительно ориентира, расположенного за пределами участка. Почтовый адрес ориентира: Пермский край, Добрянский район, Перемское сельское поселение, а/д "Пермь-Березники", км 93+900 - км 95+600.	ЗЕМЛИ СЕЛЬСКОХОЗЯЙСТВЕННОГО НАЗНАЧЕНИЯ	6016	под объекты транспорта (реконструкция автомобильной дороги "Пермь-Березники" с устройством дополнительной полосы движения)	0,83442	Краевое государственное бюджетное учреждение "Управление автомобильных дорог и транспорта" Пермского края	Собственность ПИК (п.2 ст.3.1. Закона о введении в действие Земельного кодекса № 137-ФЗ от 25.10.2001, Свидетельство № 59-59/005-59/025/211/2016-5572/1 от 17.08.2016)
1.3.1033	59:18:1860101:33	Местоположение установлено относительно ориентира, расположенного за пределами участка. Почтовый адрес ориентира: Пермский край, Добрянский район, СПК "Косвинский".	ЗЕМЛИ СЕЛЬСКОХОЗЯЙСТВЕННОГО НАЗНАЧЕНИЯ	278	Автомобильный транспорт (размещение автомобильной дороги Пермь - Березники 025+768-041+101, 048+082-129+750)	0,23986	Краевое государственное бюджетное учреждение "Управление автомобильных дорог и транспорта" Пермского края	Собственность ПИК (Свидетельство № 59-59-05/024/2013-707 от 06.09.2013)
1.3.1034	59:18:3140101:1	Пермский край, Добрянский городской округ, а/д "Пермь-Березники", км 73+200 - км 74+560	ЗЕМЛИ СЕЛЬСКОХОЗЯЙСТВЕННОГО НАЗНАЧЕНИЯ	437	под объектами транспорта (реконструкция автомобильной дороги "Пермь-Березники" с устройством дополнительной полосы движения)	0,06061	Краевое государственное бюджетное учреждение "Управление автомобильных дорог и транспорта" Пермского края	Собственность ПИК (п.2 ст.3.1. Закона о введении в действие Земельного кодекса № 137-ФЗ от 25.10.2001, Свидетельство № 59-59/005-59/025/211/2016-5575/1 от 17.08.2016)

1.3.1035	59:18:3210101:4	Пермский край, Добрянский городской округ, а/д «Пермь-Березники» км 73 + 200 - км 74 + 560	ЗЕМЛИ СЕЛЬСКОХОЗЯЙСТВЕННОГО НАЗНАЧЕНИЯ	672	под объектами транспорта (реконструкция автомобильной дороги "Пермь-Березники" с устройством дополнительной полосы движения)	0,09321	Краевое государственное бюджетное учреждение "Управление автомобильных дорог и транспорта" Пермского края	Собственность ИК (п.2 ст.3.1. Закона о введении в действие Земельного кодекса № 137-ФЗ от 25.10.2001, Свидетельство № 59-59/005-59/025/211/2016-5578/1 от 17.08.2016)
1.3.1036	59:18:3210101:5	Пермский край, Добрянский городской округ, Добрянское городское поселение, а/д "Пермь-Березники", км 73+200 - км 74+560	ЗЕМЛИ СЕЛЬСКОХОЗЯЙСТВЕННОГО НАЗНАЧЕНИЯ	1595	под объектами транспорта (реконструкция автомобильной дороги "Пермь-Березники" с устройством дополнительной полосы движения)	0,22123	Краевое государственное бюджетное учреждение "Управление автомобильных дорог и транспорта" Пермского края	Собственность ИК (Свидетельство № 59-59/005-59/025/211/2016-5581/1 от 17.08.2016)
1.3.1037	59:18:3220101:10	Пермский край, Добрянский городской округ, Добрянское городское поселение, а/д "Пермь - Березники" км 73+200-км 74+560	ЗЕМЛИ СЕЛЬСКОХОЗЯЙСТВЕННОГО НАЗНАЧЕНИЯ	251	под объектами транспорта (реконструкция автомобильной дороги "Пермь-Березники" с устройством дополнительной полосы движения)	0,03481	Краевое государственное бюджетное учреждение "Управление автомобильных дорог и транспорта" Пермского края	Собственность ИК (п.2 ст.3.1. Закона о введении в действие Земельного кодекса № 137-ФЗ от 25.10.2001, Свидетельство № 59-59/005-59/025/211/2016-5587/1 от 17.08.2016)
1.3.1038	59:18:3220101:11	Пермский край, Добрянский городской округ, Добрянское городское поселение, а/д "Пермь-Березники" км 73+200 - км 74+560	ЗЕМЛИ СЕЛЬСКОХОЗЯЙСТВЕННОГО НАЗНАЧЕНИЯ	543	а/д "Пермь-Березники" км 73+200 - км 74+560	0,07531	Краевое государственное бюджетное учреждение "Управление автомобильных дорог и транспорта" Пермского края	Собственность ИК (п.2 ст.3.1. Закона о введении в действие Земельного кодекса № 137-ФЗ от 25.10.2001, Свидетельство № 59-59/005-59/025/211/2016-5566/1 от 17.08.2016)
1.3.1039	59:18:3220101:8	Пермский край, Добрянский городской округ, Добрянское городское поселение, а/д "Пермь-Березники" км 73+200-км 74+560	ЗЕМЛИ СЕЛЬСКОХОЗЯЙСТВЕННОГО НАЗНАЧЕНИЯ	15712	под объектами транспорта (реконструкция автомобильной дороги "Пермь-Березники" с устройством дополнительной полосы движения)	2,17925	Краевое государственное бюджетное учреждение "Управление автомобильных дорог и транспорта" Пермского края	Собственность ИК (п.2 ст.3.1. Закона о введении в действие Земельного кодекса № 137-ФЗ от 25.10.2001, Свидетельство № 59-59/005-59/025/211/2016-5573/1 от 17.08.2016)
1.3.1040	59:18:3220101:9	, Местоположение установлено относительно ориентира, расположенного за пределами участка. Почтовый адрес ориентира: Пермский край, Добрянский район, Добрянское городское поселение, а/д "Пермь-Березники", км 73+200 - км 74+560.	ЗЕМЛИ СЕЛЬСКОХОЗЯЙСТВЕННОГО НАЗНАЧЕНИЯ	3338	под объектами транспорта (реконструкция автомобильной дороги "Пермь-Березники" с устройством дополнительной полосы движения)	0,46298	Краевое государственное бюджетное учреждение "Управление автомобильных дорог и транспорта" Пермского края	Собственность ИК (п.2 ст.3.1. Закона о введении в действие Земельного кодекса № 137-ФЗ от 25.10.2001, Свидетельство № 59-59/005-59/025/211/2016-5583/1 от 17.08.2016)

1.3.1041	59:18:3220102:4	Пермский край, Добрянский городской округ, а/д "Пермь-Березники", км 73+200 - км 74+560	ЗЕМЛИ ПРОМЫШЛЕННОСТИ, ЭНЕРГЕТИКИ, ТРАНСПОРТА, СВЯЗИ, РАДИОВЕЩАНИЯ, ТЕЛЕВИДЕНИЯ, ИНФОРМАТИКИ, ЗЕМЛИ ДЛЯ ОБЕСПЕЧЕНИЯ КОСМИЧЕСКОЙ ДЕЯТЕЛЬНОСТИ, ЗЕМЛИ ОБОРОНЫ, БЕЗОПАСНОСТИ И ЗЕМЛИ ИНОГО СПЕЦИАЛЬНОГО НАЗНАЧЕНИЯ	692	под объектами транспорта (реконструкция автомобильной дороги "Пермь-Березники" с устройством дополнительной полосы движения)	0,09688	Красное государственное бюджетное учреждение "Управление автомобильных дорог и транспорта" Пермского края	Собственность ПК (Свидетельство № АА 239297 от 21.10.2015)
1.3.1042	59:18:3430102:32	Пермский край, Добрянский городской округ, Добрянское городское поселение, а/д "Пермь-Березники" км 58+030	ЗЕМЛИ ПРОМЫШЛЕННОСТИ, ЭНЕРГЕТИКИ, ТРАНСПОРТА, СВЯЗИ, РАДИОВЕЩАНИЯ, ТЕЛЕВИДЕНИЯ, ИНФОРМАТИКИ, ЗЕМЛИ ДЛЯ ОБЕСПЕЧЕНИЯ КОСМИЧЕСКОЙ ДЕЯТЕЛЬНОСТИ, ЗЕМЛИ ОБОРОНЫ, БЕЗОПАСНОСТИ И ЗЕМЛИ ИНОГО СПЕЦИАЛЬНОГО НАЗНАЧЕНИЯ	8164	под объектами транспорта (реконструкция автомобильной дороги "Пермь-Березники" с устройством дополнительной полосы движения)	1,14296	Красное государственное бюджетное учреждение "Управление автомобильных дорог и транспорта" Пермского края	Собственность ПК (Свидетельство № 59-59/001-59/001/203/2015-984/1 от 26.10.2015)
1.3.1043	59:18:3430102:33	Пермский край, Добрянский городской округ, Добрянское городское поселение, а/д "Пермь-Березники" км 58+030	ЗЕМЛИ ПРОМЫШЛЕННОСТИ, ЭНЕРГЕТИКИ, ТРАНСПОРТА, СВЯЗИ, РАДИОВЕЩАНИЯ, ТЕЛЕВИДЕНИЯ, ИНФОРМАТИКИ, ЗЕМЛИ ДЛЯ ОБЕСПЕЧЕНИЯ КОСМИЧЕСКОЙ ДЕЯТЕЛЬНОСТИ, ЗЕМЛИ ОБОРОНЫ, БЕЗОПАСНОСТИ И ЗЕМЛИ ИНОГО СПЕЦИАЛЬНОГО НАЗНАЧЕНИЯ	1805	под объектами транспорта (реконструкция автомобильной дороги "Пермь-Березники" с устройством дополнительной полосы движения)	0,2527	Красное государственное бюджетное учреждение "Управление автомобильных дорог и транспорта" Пермского края	Собственность ПК (Свидетельство № АА 239547 от 27.10.2015)
1.3.1044	59:18:3430102:34	Пермский край, Добрянский городской округ, а/д "Пермь-Березники", км 55+556 - км 56+300, км 56+577 - км 57+204	ЗЕМЛИ НАСЕЛЕННЫХ ПУНКТОВ	1895	для размещения и эксплуатации объектов автомобильного транспорта и объектов дорожного хозяйства (устройство стационарного пункта весового контроля)	0,26284	Красное государственное бюджетное учреждение "Управление автомобильных дорог и транспорта" Пермского края	Собственность ПК (п.2 ст.3.1. Закона о введении в действие Земельного кодекса № 137-ФЗ от 25.10.2001, Свидетельство № 59-59/005-59/025/211/2016-5569/1 от 17.08.2016)

1.3.1045	59:18:3430102:35	, Местоположение установлено относительно ориентира, расположенного за пределами участка. Почтовый адрес ориентира: Пермский край, Добрянский район, Добрянское городское поселение, а/д "Пермь-Березники", км 55+556 - км 56+300, км 56+577 - км 57+204.	ЗЕМЛИ СЕЛЬСКОХОЗЯЙСТВЕННОГО НАЗНАЧЕНИЯ	7469	под объекты транспорта (реконструкция автомобильной дороги "Пермь-Березники" с устройством дополнительной полосы движения)	1,03595	Краевое государственное бюджетное учреждение "Управление автомобильных дорог и транспорта" Пермского края	Собственность ПК (п.2 ст.3.1. Закона о введении в действие Земельного кодекса № 137-ФЗ от 25.10.2001, Свидетельство № 59-59/005-59/025/211/2016-5577/1 от 17.08.2016)
1.3.1046	59:18:3430102:40	, Местоположение установлено относительно ориентира, расположенного за пределами участка. Почтовый адрес ориентира: Пермский край, Добрянский район, СПК "Уральская Нива", ур. "У сада "Нива".	ЗЕМЛИ СЕЛЬСКОХОЗЯЙСТВЕННОГО НАЗНАЧЕНИЯ	2389	Автомобильный транспорт (размещение автомобильной дороги Пермь - Березники 025+768 - 041+101, 048+082-129+750)	2,37347	Краевое государственное бюджетное учреждение "Управление автомобильных дорог и транспорта" Пермского края	Собственность ПК (Свидетельство № 59-59-01/020/2013-957 от 30.08.2013)
1.3.1047	59:18:3430102:42	, Местоположение установлено относительно ориентира, расположенного за пределами участка. Почтовый адрес ориентира: Пермский край, г. Добрянка, Полтавский п/с, СПК "Уральская нива" ур. у сада " Нива".	ЗЕМЛИ СЕЛЬСКОХОЗЯЙСТВЕННОГО НАЗНАЧЕНИЯ	1581	Автомобильный транспорт (размещение автомобильной дороги Пермь - Березники 025+768-041+101, 048+082-129+750)	1,30606	Краевое государственное бюджетное учреждение "Управление автомобильных дорог и транспорта" Пермского края	Собственность ПК (Свидетельство № 59-59-01/025/2013-665 от 01.11.2013)
1.3.1048	59:18:3430108:28	Пермский край, Добрянский городской округ, а/д "Пермь-Березники", км 60+050-км 61+400, км 61+300-км 62+205	ЗЕМЛИ СЕЛЬСКОХОЗЯЙСТВЕННОГО НАЗНАЧЕНИЯ	3053	под объектами транспорта (реконструкция автомобильной дороги "Пермь-Березники" с устройством дополнительной полосы движения)	0,42345	Краевое государственное бюджетное учреждение "Управление автомобильных дорог и транспорта" Пермского края	Собственность ПК (п.2 ст.3.1. Закона о введении в действие Земельного кодекса № 137-ФЗ от 25.10.2001, Свидетельство № 59-59/005-59/025/211/2016-5584/1 от 17.08.2016)
1.3.1049	59:18:3430108:29	Пермский край, Добрянский городской округ, Добрянское городское поселение, а/д "Пермь-Березники" км 60+050 - км 61+400, км 61+300 - 62+205	ЗЕМЛИ СЕЛЬСКОХОЗЯЙСТВЕННОГО НАЗНАЧЕНИЯ	3021	под объектами транспорта (реконструкции автомобильной дороги "Пермь-Березники" с устройством дополнительной полосы движения)	0,41901	Краевое государственное бюджетное учреждение "Управление автомобильных дорог и транспорта" Пермского края	Собственность ПК (п.2 ст.3.1. Закона о введении в действие Земельного кодекса № 137-ФЗ от 25.10.2001, Свидетельство № 59-59/005-59/025/211/2016-5570/1 от 17.08.2016)
1.3.1050	59:18:3440101:36	Пермский край, Добрянский городской округ, Добрянское городское поселение, а/д Пермь-Березники", км 60+050 - км 61+400, км 61+300 - км 62+205	ЗЕМЛИ СЕЛЬСКОХОЗЯЙСТВЕННОГО НАЗНАЧЕНИЯ	2705	под объекты транспорта (реконструкция автомобильной дороги "Пермь-Березники" с устройством дополнительной полосы движения)	0,37518	Краевое государственное бюджетное учреждение "Управление автомобильных дорог и транспорта" Пермского края	Собственность ПК (п.2 ст.3.1. Закона о введении в действие Земельного кодекса № 137-ФЗ от 25.10.2001, Свидетельство № 59-59/005-59/025/211/2016-5574/1 от 17.08.2016)
1.3.1051	59:18:3440101:37	, Местоположение установлено относительно ориентира, расположенного за пределами участка. Почтовый адрес ориентира: Пермский край, Добрянский район, Добрянское городское поселение, а/д "Пермь-Березники", км 60+050 - км 61+400, км 61+300 - км 62+205.	ЗЕМЛИ СЕЛЬСКОХОЗЯЙСТВЕННОГО НАЗНАЧЕНИЯ	1857	под объекты транспорта (реконструкция автомобильной дороги "Пермь-Березники" с устройством дополнительной полосы движения)	0,25757	Краевое государственное бюджетное учреждение "Управление автомобильных дорог и транспорта" Пермского края	Собственность ПК (п.2 ст.3.1. Закона о введении в действие Земельного кодекса № 137-ФЗ от 25.10.2001, Свидетельство № 59-59/005-59/025/211/2016-5580/1 от 17.08.2016)
1.3.1052	59:18:3440101:39	Пермский край, Добрянский городской округ, г. Добрянка, СПК "Уральская Нива", ур. "У д. Ярино"	ЗЕМЛИ СЕЛЬСКОХОЗЯЙСТВЕННОГО НАЗНАЧЕНИЯ	480	Автомобильный транспорт (размещение автомобильной дороги Пермь - Березники 025+768-041+101, 048+082-129+750)	0,16166	Краевое государственное бюджетное учреждение "Управление автомобильных дорог и транспорта" Пермского края	Собственность ПК (Свидетельство № 59-59-01/020/2013-867 от 03.09.2013)

1.3.1053	59:18:3440101:43	Пермский край, Добрянский городской округ, г. Добрянка, в районе д.Ярино	ЗЕМЛИ СЕЛЬСКОХОЗЯЙСТВЕННОГО НАЗНАЧЕНИЯ	805	для ведения крестьянского (фермерского) хозяйства	0,3781	Краевое государственное бюджетное учреждение "Управление автомобильных дорог и транспорта" Пермского края	Собственность ПК (Свидетельство № 59-59-05/024/2013-719 от 06.09.2013)
1.3.1054	59:18:3460101:7	Местоположение установлено относительно ориентира, расположенного за пределами участка. Почтовый адрес ориентира: Пермский край, Добрянский район, Добрянское городское поселение, а/д «Пермь-Березники» км 65 + 275 – км 65 + 775, км 66 + 025 – км 66 + 800.	ЗЕМЛИ СЕЛЬСКОХОЗЯЙСТВЕННОГО НАЗНАЧЕНИЯ	972	под объектами транспорта (реконструкция автомобильной дороги "Пермь-Березники" с устройством дополнительной полосы движения)	0,13482	Краевое государственное бюджетное учреждение "Управление автомобильных дорог и транспорта" Пермского края	Собственность ПК (п.2 ст.3.1. Закона о введении в действие Земельного кодекса № 137-ФЗ от 25.10.2001, Свидетельство № 59-59/005-59/025/211/2016-5582/1 от 17.08.2016)
1.3.1055	59:18:3460101:8	Местоположение установлено относительно ориентира, расположенного за пределами участка. Почтовый адрес ориентира: Пермский край, Добрянский район, Добрянское городское поселение, а/д "Пермь-Березники", км 65+275 - км 65+ 775, км 66+025 - км 66+800.	ЗЕМЛИ СЕЛЬСКОХОЗЯЙСТВЕННОГО НАЗНАЧЕНИЯ	8579	под объектами транспорта (реконструкция автомобильной дороги "Пермь-Березники" с устройством дополнительной полосы движения)	1,18991	Краевое государственное бюджетное учреждение "Управление автомобильных дорог и транспорта" Пермского края	Собственность ПК (п.2 ст.3.1. Закона о введении в действие Земельного кодекса № 137-ФЗ от 25.10.2001, Свидетельство № 59-59/005-59/025/211/2016-5565/1 от 17.08.2016)
1.3.1056	59:18:3500101:539	Пермский край, Добрянский городской округ, Добрянское городское поселение, а/д "Пермь-Березники" км 55+556 - км 56+300, км 56+557 - км 57+204	ЗЕМЛИ СЕЛЬСКОХОЗЯЙСТВЕННОГО НАЗНАЧЕНИЯ	8260	под объектами транспорта (реконструкция автомобильной дороги "Пермь-Березники" с устройством дополнительной полосы движения)	1.14566	Краевое государственное бюджетное учреждение "Управление автомобильных дорог и транспорта" Пермского края	Собственность ПК (Свидетельство № 59-59/001-59/001/203/2015-985/1 от 26.10.2015)
1.3.1057	59:18:3500101:612	Пермский край, Добрянский городской округ, ур. Бесово, юго-восточнее участка с кадастровым номером 59:18:3500101:16	ЗЕМЛИ СЕЛЬСКОХОЗЯЙСТВЕННОГО НАЗНАЧЕНИЯ	4220	для размещения автомобильных дорог и их конструктивных элементов (для строительства автомобильной дороги)	0,58531	Государственное бюджетное учреждение Пермского края "Спортивная школа Олимпийского резерва по горнолыжному спорту и сноуборду"	Собственность ПК (п.2 ст.3.1. Закона о введении в действие Земельного кодекса № 137-ФЗ от 25.10.2001, Свидетельство № 59:18:3500101:612-59/086/2018-1 от 24.10.2018)
1.3.1058	59:18:3500201:55	Местоположение установлено относительно ориентира, расположенного за пределами участка. Почтовый адрес ориентира: Пермский край, Добрянский район, Полазненское г/п, СПК "Уральская нива" урочище "У сада Нива".	ЗЕМЛИ СЕЛЬСКОХОЗЯЙСТВЕННОГО НАЗНАЧЕНИЯ	461	Автомобильный транспорт (размещение автомобильной дороги Пермь - Березники 025+768-041+101, 048+082-129+750)	0,4905	Краевое государственное бюджетное учреждение "Управление автомобильных дорог и транспорта" Пермского края	Собственность ПК (Свидетельство № 59-59-01/020/2013-948 от 30.08.2013)
1.3.1059	59:18:3500203:1303	Пермский край, Добрянский городской округ, ур. Бесово, Полазненское г/п, СПК "Уральская нива"	ЗЕМЛИ СЕЛЬСКОХОЗЯЙСТВЕННОГО НАЗНАЧЕНИЯ	30	Автомобильный транспорт	0,00416	Краевое государственное бюджетное учреждение "Управление автомобильных дорог и транспорта" Пермского края	Собственность ПК (Соглашение об изъятии № 11/20 от 10.06.2020, Свидетельство № 59:18:3500203:1303-59/088/2020-1 от 03.07.2020)
1.3.1060	59:18:3500203:1305	Пермский край, Добрянский городской округ, ур. Бесово, Полазненское г/п, СПК "Уральская нива"	ЗЕМЛИ СЕЛЬСКОХОЗЯЙСТВЕННОГО НАЗНАЧЕНИЯ	221	Автомобильный транспорт	0,03065	Краевое государственное бюджетное учреждение "Управление автомобильных дорог и транспорта" Пермского края	Собственность ПК (Соглашение об изъятии № 11/20 от 10.06.2020, Свидетельство № 59:18:3500203:1305-59/088/2020-1 от 03.07.2020)
1.3.1061	59:18:3500203:1307	Пермский край, Добрянский городской округ, ур. Бесово, Полазненское г/п, СПК "Уральская нива"	ЗЕМЛИ СЕЛЬСКОХОЗЯЙСТВЕННОГО НАЗНАЧЕНИЯ	45	Автомобильный транспорт	0,00624	Краевое государственное бюджетное учреждение "Управление автомобильных дорог и транспорта" Пермского края	Собственность ПК (Соглашение об изъятии № 11/20 от 10.06.2020, Свидетельство № 59:18:3500203:1307-59/088/2020-1 от 03.07.2020)

1.3.1062	59:18:3500203:1309	Пермский край, Добрянский городской округ, , Полазенское г/п, ТОО "Уральская нива", урочище "Лунежская раскорчевка"	ЗЕМЛИ СЕЛЬСКОХОЗЯЙСТВЕННОГО НАЗНАЧЕНИЯ	42	Автомобильный транспорт	0,00583	Краевое государственное бюджетное учреждение "Управление автомобильных дорог и транспорта" Пермского края	Собственность ПК (Соглашение об изъятии № 1/20 от 20.04.2020, Свидетельство № 59:18:3500203:1309-59/082/2020-3 от 01.06.2020)
1.3.1063	59:18:3500203:1312	Пермский край, Добрянский городской округ, пгт. Полазна, , Полазенское г/п, ТОО "Уральская нива", урочище "Лунежская раскорчевка"	ЗЕМЛИ СЕЛЬСКОХОЗЯЙСТВЕННОГО НАЗНАЧЕНИЯ	775	Автомобильный транспорт	0,10749	Краевое государственное бюджетное учреждение "Управление автомобильных дорог и транспорта" Пермского края	Собственность ПК (Соглашение об изъятии № 1/20 от 20.04.2020, Свидетельство № 59:18:3500203:1312-59/087/2020-3 от 04.06.2020)
1.3.1064	59:18:3500203:1313	Пермский край, Добрянский городской округ, пгт. Полазна, , Полазенское г/п, СПК "Уральская нива" ур. Бесово	ЗЕМЛИ СЕЛЬСКОХОЗЯЙСТВЕННОГО НАЗНАЧЕНИЯ	286	Автомобильный транспорт	0,03967	Краевое государственное бюджетное учреждение "Управление автомобильных дорог и транспорта" Пермского края	Собственность ПК (Соглашение об изъятии № 11/20 от 10.06.2020, Свидетельство № 59:18:3500203:1313-59/088/2020-1 от 03.07.2020)
1.3.1065	59:18:3500203:1315	Пермский край, Добрянский городской округ, пгт. Полазна, , Полазенское г/п, СПК "Уральская нива" ур. Бесово	ЗЕМЛИ СЕЛЬСКОХОЗЯЙСТВЕННОГО НАЗНАЧЕНИЯ	23	Автомобильный транспорт	0,00319	Краевое государственное бюджетное учреждение "Управление автомобильных дорог и транспорта" Пермского края	Собственность ПК (Соглашение об изъятии № 11/20 от 10.06.2020, Свидетельство № 59:18:3500203:1315-59/088/2020-1 от 03.07.2020)
1.3.1066	59:18:3500203:1318	Пермский край, Добрянский городской округ, , Полазенское г/п, СПК "Уральская нива" ур. Бесово	ЗЕМЛИ СЕЛЬСКОХОЗЯЙСТВЕННОГО НАЗНАЧЕНИЯ	7	Автомобильный транспорт	0,00097	Краевое государственное бюджетное учреждение "Управление автомобильных дорог и транспорта" Пермского края	Собственность ПК (Соглашение об изъятии № 11/20 от 10.06.2020, Свидетельство № 59:18:3500203:1318-59/088/2020-1 от 03.07.2020)
1.3.1067	59:18:3500203:1337	Пермский край, Добрянский городской округ, Полазенское городское поселение, , СПК "Уральская нива" ур. Бесово	ЗЕМЛИ СЕЛЬСКОХОЗЯЙСТВЕННОГО НАЗНАЧЕНИЯ	8523	Автомобильный транспорт	1,18214	Краевое государственное бюджетное учреждение "Управление автомобильных дорог и транспорта" Пермского края	Собственность ПК (Свидетельство № 59:18:3500203:1337-59/079/2021-1 от 26.10.2021)
1.3.1068	59:18:3500203:1338	Пермский край, Добрянский городской округ, Полазенское городское поселение, , СПК "Уральская нива"	ЗЕМЛИ СЕЛЬСКОХОЗЯЙСТВЕННОГО НАЗНАЧЕНИЯ	4035	Автомобильный транспорт	0,55965	Краевое государственное бюджетное учреждение "Управление автомобильных дорог и транспорта" Пермского края	Собственность ПК (Свидетельство № 59:18:3500203:1338-59/079/2021-1 от 02.11.2021)
1.3.1069	59:18:3500203:257	Пермский край, Добрянский городской округ, Полазенское городское поселение,	ЗЕМЛИ СЕЛЬСКОХОЗЯЙСТВЕННОГО НАЗНАЧЕНИЯ	10258	Автомобильный транспорт (размещение автомобильной дороги Пермь- Березники (обход п. Полазна))	1,42278	Краевое государственное бюджетное учреждение "Управление автомобильных дорог и транспорта" Пермского края	Собственность ПК (Свидетельство № 59-59/001-59/001/203/2015-963/1 от 27.10.2015)
1.3.1070	59:18:3580101:123	Пермский край, Добрянский городской округ.	ЗЕМЛИ ПРОМЫШЛЕННОСТИ, ЭНЕРГЕТИКИ, ТРАНСПОРТА, СВЯЗИ, РАДИОВЕЩАНИЯ, ТЕЛЕВИДЕНИЯ, ИНФОРМАТИКИ, ЗЕМЛИ ДЛЯ ОБЕСПЕЧЕНИЯ КОСМИЧЕСКОЙ ДЕЯТЕЛЬНОСТИ, ЗЕМЛИ ОБОРОНЫ, БЕЗОПАСНОСТИ И ЗЕМЛИ ИНОГО СПЕЦИАЛЬНОГО НАЗНАЧЕНИЯ	5768	под автодорогу Полазна-Дивья	5,71032	Краевое государственное бюджетное учреждение "Управление автомобильных дорог и транспорта" Пермского края	Собственность ПК (Свидетельство № 59 ББ 636295 от 16.07.2010)

1.3.1071	59:18:3580102:191	Пермский край, Добрянский городской округ, . Полазненское г/п, СПК "Уральская нива", урочище "Раскорчевки"	ЗЕМЛИ СЕЛЬСКОХОЗЯЙСТВЕННОГО НАЗНАЧЕНИЯ	2528	Автомобильный транспорт	0,35063	Краевое государственное бюджетное учреждение "Управление автомобильных дорог и транспорта" Пермского края	Собственность ПК (Соглашение об изъятии № 9/20 от 09.06.2020, Свидетельство № 59:18.3580102:191-59/096/2020-2 от 30.07.2020)
1.3.1072	59:18:3580102:66	Пермский край, Добрянский городской округ, п. Полазна, . СПК "Уральская нива", урочище Раскорчевки	ЗЕМЛИ ПРОМЫШЛЕННОСТИ, ЭНЕРГЕТИКИ, ТРАНСПОРТА, СВЯЗИ, РАДИОВЕЩАНИЯ, ТЕЛЕВИДЕНИЯ, ИНФОРМАТИКИ, ЗЕМЛИ ДЛЯ ОБЕСПЕЧЕНИЯ КОСМИЧЕСКОЙ ДЕЯТЕЛЬНОСТИ, ЗЕМЛИ ОБОРОНЫ, БЕЗОПАСНОСТИ И ЗЕМЛИ ИНОГО СПЕЦИАЛЬНОГО НАЗНАЧЕНИЯ	8937	Для размещения автомобильных дорог и их конструктивных элементов	1,25118	Краевое государственное бюджетное учреждение "Управление автомобильных дорог и транспорта" Пермского края	Собственность ПК (Свидетельство № 59-59-01/205/2014-767 от 04.04.2014)
1.3.1073	59:18:3580103:302	Пермский край, г. Добрянка, . Полазненский п/с, с/т "Дальний" уч. 302	ЗЕМЛИ СЕЛЬСКОХОЗЯЙСТВЕННОГО НАЗНАЧЕНИЯ	1000	Для садоводства	93,76	Краевое государственное бюджетное учреждение "Управление автомобильных дорог и транспорта" Пермского края	Собственность ПК (Соглашение об изъятии № 13/20 от 15.06.2020, Свидетельство № 59:18.3580103:302-59/087/2020-1 от 15.07.2020)
1.3.1074	59:18:3630101:1143	Пермский край, Добрянский городской округ, . в/д "Пермь-Березники", уч. км 28+650 - км 28+770	ЗЕМЛИ ПРОМЫШЛЕННОСТИ, ЭНЕРГЕТИКИ, ТРАНСПОРТА, СВЯЗИ, РАДИОВЕЩАНИЯ, ТЕЛЕВИДЕНИЯ, ИНФОРМАТИКИ, ЗЕМЛИ ДЛЯ ОБЕСПЕЧЕНИЯ КОСМИЧЕСКОЙ ДЕЯТЕЛЬНОСТИ, ЗЕМЛИ ОБОРОНЫ, БЕЗОПАСНОСТИ И ЗЕМЛИ ИНОГО СПЕЦИАЛЬНОГО НАЗНАЧЕНИЯ	79	для строительства (реконструкции) автомобильной дороги "Пермь-Березники"	10,98337	Краевое государственное бюджетное учреждение "Управление автомобильных дорог и транспорта" Пермского края	Собственность ПК (Свидетельство № АА 239404 от 26.10.2015)
1.3.1075	59:18:3630101:1199	Пермский край, Добрянский городской округ, . в/д "Пермь - Березники" уч. км 28+1900-0км 28+550	ЗЕМЛИ ПРОМЫШЛЕННОСТИ, ЭНЕРГЕТИКИ, ТРАНСПОРТА, СВЯЗИ, РАДИОВЕЩАНИЯ, ТЕЛЕВИДЕНИЯ, ИНФОРМАТИКИ, ЗЕМЛИ ДЛЯ ОБЕСПЕЧЕНИЯ КОСМИЧЕСКОЙ ДЕЯТЕЛЬНОСТИ, ЗЕМЛИ ОБОРОНЫ, БЕЗОПАСНОСТИ И ЗЕМЛИ ИНОГО СПЕЦИАЛЬНОГО НАЗНАЧЕНИЯ	2202	для строительства (реконструкции) автомобильной дороги "Пермь-Березники"	602,64336	Краевое государственное бюджетное учреждение "Управление автомобильных дорог и транспорта" Пермского края	Собственность ПК (Свидетельство № АА 239405 от 26.10.2015)

1.3.1076	59:18:3630101:1200	Пермский край, Добрянский городской округ, в/д "Пермь-Березники", участок 35+200 - км 35+370	ЗЕМЛИ ПРОМЫШЛЕННОСТИ, ЭНЕРГЕТИКИ, ТРАНСПОРТА, СВЯЗИ, РАДИОВЕЩАНИЯ, ТЕЛЕВИДЕНИЯ, ИНФОРМАТИКИ, ЗЕМЛИ ДЛЯ ОБЕСПЕЧЕНИЯ КОСМИЧЕСКОЙ ДЕЯТЕЛЬНОСТИ, ЗЕМЛИ ОБОРОНЫ, БЕЗОПАСНОСТИ И ЗЕМЛИ ИНОГО СПЕЦИАЛЬНОГО НАЗНАЧЕНИЯ	3154	для строительства (реконструкции) автомобильной дороги "Пермь-Березники"	192,394	Красное государственное бюджетное учреждение "Управление автомобильных дорог и транспорта" Пермского края	Собственность ПК (Свидетельство № АА 239407 от 26.10.2015)
1.3.1077	59:18:3630101:1201	Пермский край, Добрянский городской округ, в/д "Пермь-Березники", уч. км 27+930 - км28+065	ЗЕМЛИ ПРОМЫШЛЕННОСТИ, ЭНЕРГЕТИКИ, ТРАНСПОРТА, СВЯЗИ, РАДИОВЕЩАНИЯ, ТЕЛЕВИДЕНИЯ, ИНФОРМАТИКИ, ЗЕМЛИ ДЛЯ ОБЕСПЕЧЕНИЯ КОСМИЧЕСКОЙ ДЕЯТЕЛЬНОСТИ, ЗЕМЛИ ОБОРОНЫ, БЕЗОПАСНОСТИ И ЗЕМЛИ ИНОГО СПЕЦИАЛЬНОГО НАЗНАЧЕНИЯ	201	для строительства (реконструкции) автомобильной дороги "Пермь-Березники"	0,18894	Краевое государственное бюджетное учреждение "Управление автомобильных дорог и транспорта" Пермского края	Собственность ПК (Свидетельство № 59-59/001-59/001/203/2015-989/1 от 26.10.2015)
1.3.1078	59:18:3630101:1208	Пермский край, Добрянский городской округ, в/д "Пермь-Березники", уч. км 29+740 - км 30+130	ЗЕМЛИ ПРОМЫШЛЕННОСТИ, ЭНЕРГЕТИКИ, ТРАНСПОРТА, СВЯЗИ, РАДИОВЕЩАНИЯ, ТЕЛЕВИДЕНИЯ, ИНФОРМАТИКИ, ЗЕМЛИ ДЛЯ ОБЕСПЕЧЕНИЯ КОСМИЧЕСКОЙ ДЕЯТЕЛЬНОСТИ, ЗЕМЛИ ОБОРОНЫ, БЕЗОПАСНОСТИ И ЗЕМЛИ ИНОГО СПЕЦИАЛЬНОГО НАЗНАЧЕНИЯ	2025	для строительства (реконструкции) автомобильной дороги "Пермь-Березники"	532,5345	Краевое государственное бюджетное учреждение "Управление автомобильных дорог и транспорта" Пермского края	Собственность ПК (Свидетельство № АА 239543 от 27.10.2015)

1.3.1079	59:18.3630101:1209	Пермский край, Добрянский городской округ, в/д "Пермь-Березники", уч км 30+455 - км 33+400	ЗЕМЛИ ПРОМЫШЛЕННОСТИ, ЭНЕРГЕТИКИ, ТРАНСПОРТА, СВЯЗИ, РАДИОВЕЩАНИЯ, ТЕЛЕВИДЕНИЯ, ИНФОРМАТИКИ, ЗЕМЛИ ДЛЯ ОБЕСПЕЧЕНИЯ КОСМИЧЕСКОЙ ДЕЯТЕЛЬНОСТИ, ЗЕМЛИ ОБОРОНЫ, БЕЗОПАСНОСТИ И ЗЕМЛИ ИНОГО СПЕЦИАЛЬНОГО НАЗНАЧЕНИЯ	15951	для строительства (реконструкции) автомобильной дороги "Пермь-Березники"	14,99394	Краевое государственное бюджетное учреждение "Управление автомобильных дорог и транспорта" Пермского края	Собственность ПК (Свидетельство № АА 239549 от 27.10.2015)
1.3.1080	59:18.3630101:1210	Пермский край, Добрянский городской округ, в/д "Пермь-Березники" участок км 35+200 - км 35+370	ЗЕМЛИ ПРОМЫШЛЕННОСТИ, ЭНЕРГЕТИКИ, ТРАНСПОРТА, СВЯЗИ, РАДИОВЕЩАНИЯ, ТЕЛЕВИДЕНИЯ, ИНФОРМАТИКИ, ЗЕМЛИ ДЛЯ ОБЕСПЕЧЕНИЯ КОСМИЧЕСКОЙ ДЕЯТЕЛЬНОСТИ, ЗЕМЛИ ОБОРОНЫ, БЕЗОПАСНОСТИ И ЗЕМЛИ ИНОГО СПЕЦИАЛЬНОГО НАЗНАЧЕНИЯ	2776	для строительства (реконструкции) автомобильной дороги "Пермь-Березники"	169,336	Краевое государственное бюджетное учреждение "Управление автомобильных дорог и транспорта" Пермского края	Собственность ПК (Свидетельство № АА 239403 от 26.10.2015)
1.3.1081	59:18.3630101:1211	Пермский край, Добрянский городской округ, в/д "Пермь - Березники" участок км 28+380 - км 28+405	ЗЕМЛИ ПРОМЫШЛЕННОСТИ, ЭНЕРГЕТИКИ, ТРАНСПОРТА, СВЯЗИ, РАДИОВЕЩАНИЯ, ТЕЛЕВИДЕНИЯ, ИНФОРМАТИКИ, ЗЕМЛИ ДЛЯ ОБЕСПЕЧЕНИЯ КОСМИЧЕСКОЙ ДЕЯТЕЛЬНОСТИ, ЗЕМЛИ ОБОРОНЫ, БЕЗОПАСНОСТИ И ЗЕМЛИ ИНОГО СПЕЦИАЛЬНОГО НАЗНАЧЕНИЯ	16	для строительства (реконструкции) автомобильной дороги "Пермь-Березники"	4,37888	Краевое государственное бюджетное учреждение "Управление автомобильных дорог и транспорта" Пермского края	Собственность ПК (Свидетельство № АА 239402 от 26.10.2015)

1.3.1082	59:18:3630101:1212	Пермский край, Добрянский городской округ, в/д "Пермь-Березники" уч км 28+645 - км 28+670	ЗЕМЛИ ПРОМЫШЛЕННОСТИ, ЭНЕРГЕТИКИ, ТРАНСПОРТА, СВЯЗИ, РАДИОВЕЩАНИЯ, ТЕЛЕВИДЕНИЯ, ИНФОРМАТИКИ, ЗЕМЛИ ДЛЯ ОБЕСПЕЧЕНИЯ КОСМИЧЕСКОЙ ДЕЯТЕЛЬНОСТИ, ЗЕМЛИ ОБОРОНЫ, БЕЗОПАСНОСТИ И ЗЕМЛИ ИНОГО СПЕЦИАЛЬНОГО НАЗНАЧЕНИЯ	74	для строительства (реконструкции) автомобильной дороги "Пермь-Березники"	10.15872	Краевое государственное бюджетное учреждение "Управление автомобильных дорог и транспорта" Пермского края	Собственность ПК (Свидетельство № АА 239401 от 26.10.2015)
1.3.1083	59:18:3630101:1213	Пермский край, Добрянский городской округ, в/д "Пермь-Березники" уч км 33+515 - км 33+530	ЗЕМЛИ ПРОМЫШЛЕННОСТИ, ЭНЕРГЕТИКИ, ТРАНСПОРТА, СВЯЗИ, РАДИОВЕЩАНИЯ, ТЕЛЕВИДЕНИЯ, ИНФОРМАТИКИ, ЗЕМЛИ ДЛЯ ОБЕСПЕЧЕНИЯ КОСМИЧЕСКОЙ ДЕЯТЕЛЬНОСТИ, ЗЕМЛИ ОБОРОНЫ, БЕЗОПАСНОСТИ И ЗЕМЛИ ИНОГО СПЕЦИАЛЬНОГО НАЗНАЧЕНИЯ	140	для строительства (реконструкции) автомобильной дороги "Пермь-Березники"	0,1316	Краевое государственное бюджетное учреждение "Управление автомобильных дорог и транспорта" Пермского края	Собственность ПК (Свидетельство № АА 239409 от 26.10.2015)
1.3.1084	59:18:3630101:1214	Пермский край, Добрянский городской округ, в/д "Пермь-Березники" участок км 27+825 - км 28+365	ЗЕМЛИ ПРОМЫШЛЕННОСТИ, ЭНЕРГЕТИКИ, ТРАНСПОРТА, СВЯЗИ, РАДИОВЕЩАНИЯ, ТЕЛЕВИДЕНИЯ, ИНФОРМАТИКИ, ЗЕМЛИ ДЛЯ ОБЕСПЕЧЕНИЯ КОСМИЧЕСКОЙ ДЕЯТЕЛЬНОСТИ, ЗЕМЛИ ОБОРОНЫ, БЕЗОПАСНОСТИ И ЗЕМЛИ ИНОГО СПЕЦИАЛЬНОГО НАЗНАЧЕНИЯ	2913	для строительства (реконструкции) автомобильной дороги "Пермь-Березники"	750,94227	Краевое государственное бюджетное учреждение "Управление автомобильных дорог и транспорта" Пермского края	Собственность ПК (Свидетельство № АА 239548 от 27.10.2015)

1.3.1085	59:18:3630101:1215	Пермский край, Добрянский городской округ, а/д "Пермь-Березники" уч км 34+040 - км 35+030	ЗЕМЛИ ПРОМЫШЛЕННОСТИ, ЭНЕРГЕТИКИ, ТРАНСПОРТА, СВЯЗИ, РАДИОВЕЩАНИЯ, ТЕЛЕВИДЕНИЯ, ИНФОРМАТИКИ, ЗЕМЛИ ДЛЯ ОБЕСПЕЧЕНИЯ КОСМИЧЕСКОЙ ДЕЯТЕЛЬНОСТИ, ЗЕМЛИ ОБОРОНЫ, БЕЗОПАСНОСТИ И ЗЕМЛИ ИНОГО СПЕЦИАЛЬНОГО НАЗНАЧЕНИЯ	10185	для строительства (реконструкции) автомобильной дороги "Пермь-Березники"	9,5739	Краевое государственное бюджетное учреждение "Управление автомобильных дорог и транспорта" Пермского края	Собственность ПК (Свидетельство № 59-59/001-59/001/203/2015-961/2 от 27.10.2015)
1.3.1086	59:18:3630101:1403	Пермский край, Добрянский городской округ, а/д "Пермь-Березники" уч км 34+040 - км 35+030	ЗЕМЛИ ПРОМЫШЛЕННОСТИ, ЭНЕРГЕТИКИ, ТРАНСПОРТА, СВЯЗИ, РАДИОВЕЩАНИЯ, ТЕЛЕВИДЕНИЯ, ИНФОРМАТИКИ, ЗЕМЛИ ДЛЯ ОБЕСПЕЧЕНИЯ КОСМИЧЕСКОЙ ДЕЯТЕЛЬНОСТИ, ЗЕМЛИ ОБОРОНЫ, БЕЗОПАСНОСТИ И ЗЕМЛИ ИНОГО СПЕЦИАЛЬНОГО НАЗНАЧЕНИЯ	26685	для строительства автомобильной дороги "Пермь-Березники"	25,0839	Краевое государственное бюджетное учреждение "Управление автомобильных дорог и транспорта" Пермского края	Собственность ПК (Свидетельство № АА 239408 от 27.10.2015)
1.3.1087	59:18:3630101:1404	Пермский край, Добрянский городской округ, а/д "Пермь-Березники" участок км 29+050 - км 34+000	ЗЕМЛИ ПРОМЫШЛЕННОСТИ, ЭНЕРГЕТИКИ, ТРАНСПОРТА, СВЯЗИ, РАДИОВЕЩАНИЯ, ТЕЛЕВИДЕНИЯ, ИНФОРМАТИКИ, ЗЕМЛИ ДЛЯ ОБЕСПЕЧЕНИЯ КОСМИЧЕСКОЙ ДЕЯТЕЛЬНОСТИ, ЗЕМЛИ ОБОРОНЫ, БЕЗОПАСНОСТИ И ЗЕМЛИ ИНОГО СПЕЦИАЛЬНОГО НАЗНАЧЕНИЯ	45286	для строительства (реконструкции) автомобильной дороги "Пермь-Березники"	434,29274	Краевое государственное бюджетное учреждение "Управление автомобильных дорог и транспорта" Пермского края	Собственность ПК (Свидетельство № АА 239410 от 26.10.2015)

1.3.1088	59:18.3630101:1405	Пермский край, Добрянский городской округ, в/д "Пермь-Березники", уч. км 27+700 - км 27+910	ЗЕМЛИ ПРОМЫШЛЕННОСТИ, ЭНЕРГЕТИКИ, ТРАНСПОРТА, СВЯЗИ, РАДИОВЕЩАНИЯ, ТЕЛЕВИДЕНИЯ, ИНФОРМАТИКИ, ЗЕМЛИ ДЛЯ ОБЕСПЕЧЕНИЯ КОСМИЧЕСКОЙ ДЕЯТЕЛЬНОСТИ, ЗЕМЛИ ОБОРОНЫ, БЕЗОПАСНОСТИ И ЗЕМЛИ ИНОГО СПЕЦИАЛЬНОГО НАЗНАЧЕНИЯ	1482	для строительства (реконструкции) автомобильной дороги "Пермь-Березники"	358,82184	Краевое государственное бюджетное учреждение "Управление автомобильных дорог и транспорта" Пермского края	Собственность ПК (Свидетельство № АА 206429 от 15.09.2015)
1.3.1089	59:18:3630101:1413	, Местоположение установлено относительно ориентира, расположенного за пределами участка. Почтовый адрес ориентира: край Пермский, район Добрянский, г/п Полазненское, ТОО "Уральская нива", ур. Демидково.	ЗЕМЛИ НАСЕЛЕННЫХ ПУНКТОВ	3313	автомобильный транспорт (размещение автомобильной дороги Пермь-Березники 025+768-041+101, 048+082-129+750)	202,093	Краевое государственное бюджетное учреждение "Управление автомобильных дорог и транспорта" Пермского края	Собственность ПК (Свидетельство № 59-59-05/028/2010-163 от 18.08.2010, Выписка из ЕГРН № 90-14034317 от 20.01.2016)
1.3.1090	59:18.3630101:1416	Пермский край, Добрянский городской округ, ТОО "Уральская нива", ур.Демидково	ЗЕМЛИ СЕЛЬСКОХОЗЯЙСТВЕННОГО НАЗНАЧЕНИЯ	8929	для ведения сельскохозяйственного производства	544,669	Краевое государственное бюджетное учреждение "Управление автомобильных дорог и транспорта" Пермского края	Собственность ПК (Свидетельство № 59-59-05/028/2010-162 от 18.08.2010, Выписка из ЕГРН № 90-14034362 от 20.01.2016)
1.3.1091	59:18:3630101:2996	Пермский край, Добрянский городской округ, ООО "Совхоз "Всходы", урочище "Чумкас"	ЗЕМЛИ ПРОМЫШЛЕННОСТИ, ЭНЕРГЕТИКИ, ТРАНСПОРТА, СВЯЗИ, РАДИОВЕЩАНИЯ, ТЕЛЕВИДЕНИЯ, ИНФОРМАТИКИ, ЗЕМЛИ ДЛЯ ОБЕСПЕЧЕНИЯ КОСМИЧЕСКОЙ ДЕЯТЕЛЬНОСТИ, ЗЕМЛИ ОБОРОНЫ, БЕЗОПАСНОСТИ И ЗЕМЛИ ИНОГО СПЕЦИАЛЬНОГО НАЗНАЧЕНИЯ	63	Для размещения автомобильных дорог и их конструктивных элементов	15,54525	Краевое государственное бюджетное учреждение "Управление автомобильных дорог и транспорта" Пермского края	Собственность ПК (Свидетельство № 59-59-01/205/2014-776 от 01.04.2014)
1.3.1092	59:18:3630101:3163	, Местоположение установлено относительно ориентира, расположенного за пределами участка. Почтовый адрес ориентира: Пермский край, Добрянский район, Полазненское г/п, СПК "Уральская Нива", урочище "Демидково".	ЗЕМЛИ СЕЛЬСКОХОЗЯЙСТВЕННОГО НАЗНАЧЕНИЯ	1595	Автомобильный транспорт (размещение автомобильной дороги Пермь - Березники 025+768-041+101, 048+082-129+750)	1,61972	Краевое государственное бюджетное учреждение "Управление автомобильных дорог и транспорта" Пермского края	Собственность ПК (Свидетельство № 59-59-00/222/2014-660 от 30.12.2014)

1.3.1093	59:18:3630201:1005	Пермский край, Добрянский городской округ, а/д "Пермь-Березники", участок км 31+115 - км 31+265	ЗЕМЛИ ПРОМЫШЛЕННОСТИ, ЭНЕРГЕТИКИ, ТРАНСПОРТА, СВЯЗИ, РАДИОВЕЩАНИЯ, ТЕЛЕВИДЕНИЯ, ИНФОРМАТИКИ, ЗЕМЛИ ДЛЯ ОБЕСПЕЧЕНИЯ КОСМИЧЕСКОЙ ДЕЯТЕЛЬНОСТИ, ЗЕМЛИ ОБОРОНЫ, БЕЗОПАСНОСТИ И ЗЕМЛИ ИНОГО СПЕЦИАЛЬНОГО НАЗНАЧЕНИЯ	301	для строительства (реконструкции) автомобильной дороги "Пермь-Березники"	0,06923	Краевое государственное бюджетное учреждение "Управление автомобильных дорог и транспорта" Пермского края	Собственность ПК (Свидетельство № АА 206116 от 15.09.2015)
1.3.1094	59:18:3630201:1060	Пермский край, Добрянский городской округ, а/д "Пермь-Березники", уч. км 35+950 - км 36+150	ЗЕМЛИ ПРОМЫШЛЕННОСТИ, ЭНЕРГЕТИКИ, ТРАНСПОРТА, СВЯЗИ, РАДИОВЕЩАНИЯ, ТЕЛЕВИДЕНИЯ, ИНФОРМАТИКИ, ЗЕМЛИ ДЛЯ ОБЕСПЕЧЕНИЯ КОСМИЧЕСКОЙ ДЕЯТЕЛЬНОСТИ, ЗЕМЛИ ОБОРОНЫ, БЕЗОПАСНОСТИ И ЗЕМЛИ ИНОГО СПЕЦИАЛЬНОГО НАЗНАЧЕНИЯ	1483	для строительства (реконструкции) автомобильной дороги "Пермь-Березники"	5,35363	Краевое государственное бюджетное учреждение "Управление автомобильных дорог и транспорта" Пермского края	Собственность ПК (Свидетельство № АА 206428 от 15.09.2015)
1.3.1095	59:18:3630201:1061	Пермский край, Добрянский городской округ, а/д "Пермь-Березники", участок км 29+450 - км 29+750	ЗЕМЛИ ПРОМЫШЛЕННОСТИ, ЭНЕРГЕТИКИ, ТРАНСПОРТА, СВЯЗИ, РАДИОВЕЩАНИЯ, ТЕЛЕВИДЕНИЯ, ИНФОРМАТИКИ, ЗЕМЛИ ДЛЯ ОБЕСПЕЧЕНИЯ КОСМИЧЕСКОЙ ДЕЯТЕЛЬНОСТИ, ЗЕМЛИ ОБОРОНЫ, БЕЗОПАСНОСТИ И ЗЕМЛИ ИНОГО СПЕЦИАЛЬНОГО НАЗНАЧЕНИЯ	1596	для строительства (реконструкции) автомобильной дороги "Пермь-Березники"	1,65984	Краевое государственное бюджетное учреждение "Управление автомобильных дорог и транспорта" Пермского края	Собственность ПК (Свидетельство № АА 206115 от 15.09.2015)

1.3.1096	59:18:3630201:1062	Пермский край, Добрянский городской округ, а/д "Пермь-Березники" участок км 30+455 - км 32+955	ЗЕМЛИ ПРОМЫШЛЕННОСТИ, ЭНЕРГЕТИКИ, ТРАНСПОРТА, СВЯЗИ, РАДИОВЕЩАНИЯ, ТЕЛЕВИДЕНИЯ, ИНФОРМАТИКИ, ЗЕМЛИ ДЛЯ ОБЕСПЕЧЕНИЯ КОСМИЧЕСКОЙ ДЕЯТЕЛЬНОСТИ, ЗЕМЛИ ОБОРОНЫ, БЕЗОПАСНОСТИ И ЗЕМЛИ ИНОГО СПЕЦИАЛЬНОГО НАЗНАЧЕНИЯ	13634	для строительства (реконструкции) автомобильной дороги "Пермь-Березники"	683,88144	Краевое государственное бюджетное учреждение "Управление автомобильных дорог и транспорта" Пермского края	Собственность ПК (Свидетельство № АА 239417 от 26.10.2015)
1.3.1097	59:18:3630201:1063	Пермский край, Добрянский городской округ, а/д "Пермь-Березники" уч км 26+405 - км 26+445	ЗЕМЛИ ПРОМЫШЛЕННОСТИ, ЭНЕРГЕТИКИ, ТРАНСПОРТА, СВЯЗИ, РАДИОВЕЩАНИЯ, ТЕЛЕВИДЕНИЯ, ИНФОРМАТИКИ, ЗЕМЛИ ДЛЯ ОБЕСПЕЧЕНИЯ КОСМИЧЕСКОЙ ДЕЯТЕЛЬНОСТИ, ЗЕМЛИ ОБОРОНЫ, БЕЗОПАСНОСТИ И ЗЕМЛИ ИНОГО СПЕЦИАЛЬНОГО НАЗНАЧЕНИЯ	144	для строительства (реконструкции) автомобильной дороги "Пермь-Березники"	0,03312	Краевое государственное бюджетное учреждение "Управление автомобильных дорог и транспорта" Пермского края	Собственность ПК (Свидетельство № АА 239558 от 29.10.2015)
1.3.1098	59:18:3630201:1064	Пермский край, Добрянский городской округ, а/д "Пермь-Березники", уч. км 27-970 - км 28+460	ЗЕМЛИ ПРОМЫШЛЕННОСТИ, ЭНЕРГЕТИКИ, ТРАНСПОРТА, СВЯЗИ, РАДИОВЕЩАНИЯ, ТЕЛЕВИДЕНИЯ, ИНФОРМАТИКИ, ЗЕМЛИ ДЛЯ ОБЕСПЕЧЕНИЯ КОСМИЧЕСКОЙ ДЕЯТЕЛЬНОСТИ, ЗЕМЛИ ОБОРОНЫ, БЕЗОПАСНОСТИ И ЗЕМЛИ ИНОГО СПЕЦИАЛЬНОГО НАЗНАЧЕНИЯ	2276	для строительства (реконструкции) автомобильной дороги "Пермь-Березники"	39,261	Краевое государственное бюджетное учреждение "Управление автомобильных дорог и транспорта" Пермского края	Собственность ПК (Свидетельство № АА 239339 от 22.10.2015)

1.3.1099	59:18:3630201:1065	Пермский край, Добрянский городской округ, а/д "Пермь-Березники", уч. км 27+650 - км 227+810	ЗЕМЛИ ПРОМЫШЛЕННОСТИ, ЭНЕРГЕТИКИ, ТРАНСПОРТА, СВЯЗИ, РАДИОВЕЩАНИЯ, ТЕЛЕВИДЕНИЯ, ИНФОРМАТИКИ, ЗЕМЛИ ДЛЯ ОБЕСПЕЧЕНИЯ КОСМИЧЕСКОЙ ДЕЯТЕЛЬНОСТИ, ЗЕМЛИ ОБОРОНЫ, БЕЗОПАСНОСТИ И ЗЕМЛИ ИНОГО СПЕЦИАЛЬНОГО НАЗНАЧЕНИЯ	268	для строительства (реконструкции) автомобильной дороги "Пермь-Березники"	73,34624	Краевое государственное бюджетное учреждение "Управление автомобильных дорог и транспорта" Пермского края	Собственность ПК (Свидетельство № АА 239338 от 22.10.2015)
1.3.1100	59:18:3630201:1067	Пермский край, Добрянский городской округ, а/д "Пермь-Березники", уч. км 27+620 - км 28+480	ЗЕМЛИ ПРОМЫШЛЕННОСТИ, ЭНЕРГЕТИКИ, ТРАНСПОРТА, СВЯЗИ, РАДИОВЕЩАНИЯ, ТЕЛЕВИДЕНИЯ, ИНФОРМАТИКИ, ЗЕМЛИ ДЛЯ ОБЕСПЕЧЕНИЯ КОСМИЧЕСКОЙ ДЕЯТЕЛЬНОСТИ, ЗЕМЛИ ОБОРОНЫ, БЕЗОПАСНОСТИ И ЗЕМЛИ ИНОГО СПЕЦИАЛЬНОГО НАЗНАЧЕНИЯ	6604	для строительства (реконструкции) автомобильной дороги "Пермь-Березники"	1807,38272	Краевое государственное бюджетное учреждение "Управление автомобильных дорог и транспорта" Пермского края	Собственность ПК (Свидетельство № АА 239337 от 22.10.2015)
1.3.1101	59:18:3630201:1074	Пермский край, Добрянский городской округ, а/д "Пермь-Березники" участок км 26+900 - км 27+540	ЗЕМЛИ ПРОМЫШЛЕННОСТИ, ЭНЕРГЕТИКИ, ТРАНСПОРТА, СВЯЗИ, РАДИОВЕЩАНИЯ, ТЕЛЕВИДЕНИЯ, ИНФОРМАТИКИ, ЗЕМЛИ ДЛЯ ОБЕСПЕЧЕНИЯ КОСМИЧЕСКОЙ ДЕЯТЕЛЬНОСТИ, ЗЕМЛИ ОБОРОНЫ, БЕЗОПАСНОСТИ И ЗЕМЛИ ИНОГО СПЕЦИАЛЬНОГО НАЗНАЧЕНИЯ	3318	для строительства (реконструкции) автомобильной дороги "Пермь-Березники"	803,35416	Краевое государственное бюджетное учреждение "Управление автомобильных дорог и транспорта" Пермского края	Собственность ПК (Свидетельство № АА 239559 от 29.10.2015)

1.3.1102	59:18:3630201:1075	Пермский край, Добрянский городской округ, а/д "Пермь-Березники", уч. км 35+710 - км 35+800	ЗЕМЛИ ПРОМЫШЛЕННОСТИ, ЭНЕРГЕТИКИ, ТРАНСПОРТА, СВЯЗИ, РАДИОВЕЩАНИЯ, ТЕЛЕВИДЕНИЯ, ИНФОРМАТИКИ, ЗЕМЛИ ДЛЯ ОБЕСПЕЧЕНИЯ КОСМИЧЕСКОЙ ДЕЯТЕЛЬНОСТИ, ЗЕМЛИ ОБОРОНЫ, БЕЗОПАСНОСТИ И ЗЕМЛИ ИНОГО СПЕЦИАЛЬНОГО НАЗНАЧЕНИЯ	814	для строительства (реконструкции) автомобильной дороги "Пермь-Березники"	49,21444	Краевое государственное бюджетное учреждение "Управление автомобильных дорог и транспорта" Пермского края	Собственность ПК (Свидетельство № АА 206421 от 15.09.2015)
1.3.1103	59:18:3630201:1076	Пермский край, Добрянский городской округ, а/д "Пермь-Березники", уч. км 33+435 - км 34+615	ЗЕМЛИ ПРОМЫШЛЕННОСТИ, ЭНЕРГЕТИКИ, ТРАНСПОРТА, СВЯЗИ, РАДИОВЕЩАНИЯ, ТЕЛЕВИДЕНИЯ, ИНФОРМАТИКИ, ЗЕМЛИ ДЛЯ ОБЕСПЕЧЕНИЯ КОСМИЧЕСКОЙ ДЕЯТЕЛЬНОСТИ, ЗЕМЛИ ОБОРОНЫ, БЕЗОПАСНОСТИ И ЗЕМЛИ ИНОГО СПЕЦИАЛЬНОГО НАЗНАЧЕНИЯ	9711	для строительства (реконструкции) автомобильной дороги "Пермь-Березники"	2,23353	Краевое государственное бюджетное учреждение "Управление автомобильных дорог и транспорта" Пермского края	Собственность ПК (Свидетельство № АА 206420 от 15.09.2015)
1.3.1104	59:18:3630201:1077	Пермский край, Добрянский городской округ, а/д "Пермь-Березники", уч. км 36+090 - км 36+190	ЗЕМЛИ ПРОМЫШЛЕННОСТИ, ЭНЕРГЕТИКИ, ТРАНСПОРТА, СВЯЗИ, РАДИОВЕЩАНИЯ, ТЕЛЕВИДЕНИЯ, ИНФОРМАТИКИ, ЗЕМЛИ ДЛЯ ОБЕСПЕЧЕНИЯ КОСМИЧЕСКОЙ ДЕЯТЕЛЬНОСТИ, ЗЕМЛИ ОБОРОНЫ, БЕЗОПАСНОСТИ И ЗЕМЛИ ИНОГО СПЕЦИАЛЬНОГО НАЗНАЧЕНИЯ	250	для строительства (реконструкции) автомобильной дороги "Пермь-Березники"	0,0575	Краевое государственное бюджетное учреждение "Управление автомобильных дорог и транспорта" Пермского края	Собственность ПК (Свидетельство № АА 206416 от 15.09.2015)

1.3.1105	59:18:3630201:1078	Пермский край, Добрянский городской округ, а/д "Пермь-Березники", уч. км 31+625 - км 34+620	ЗЕМЛИ ПРОМЫШЛЕННОСТИ, ЭНЕРГЕТИКИ, ТРАНСПОРТА, СВЯЗИ, РАДИОВЕЩАНИЯ, ТЕЛЕВИДЕНИЯ, ИНФОРМАТИКИ, ЗЕМЛИ ДЛЯ ОБЕСПЕЧЕНИЯ КОСМИЧЕСКОЙ ДЕЯТЕЛЬНОСТИ, ЗЕМЛИ ОБОРОНЫ, БЕЗОПАСНОСТИ И ЗЕМЛИ ИНОГО СПЕЦИАЛЬНОГО НАЗНАЧЕНИЯ	21324	для строительства (реконструкции) автомобильной дороги "Пермь-Березники"	4,90452	Краевое государственное бюджетное учреждение "Управление автомобильных дорог и транспорта" Пермского края	Собственность ПК (Свидетельство № АА 206417 от 15.09.2015)
1.3.1106	59:18:3630201:1079	Пермский край, Добрянский городской округ, а/д "Пермь-Березники", уч. км 36+010 - км 36+100	ЗЕМЛИ ПРОМЫШЛЕННОСТИ, ЭНЕРГЕТИКИ, ТРАНСПОРТА, СВЯЗИ, РАДИОВЕЩАНИЯ, ТЕЛЕВИДЕНИЯ, ИНФОРМАТИКИ, ЗЕМЛИ ДЛЯ ОБЕСПЕЧЕНИЯ КОСМИЧЕСКОЙ ДЕЯТЕЛЬНОСТИ, ЗЕМЛИ ОБОРОНЫ, БЕЗОПАСНОСТИ И ЗЕМЛИ ИНОГО СПЕЦИАЛЬНОГО НАЗНАЧЕНИЯ	345	Для размещения и эксплуатации объектов автомобильного транспорта и объектов дорожного хозяйства	0,24495	Краевое государственное бюджетное учреждение "Управление автомобильных дорог и транспорта" Пермского края	Собственность ПК (Свидетельство № АА 206415 от 15.09.2015)
1.3.1107	59:18:3630201:1080	Пермский край, Добрянский городской округ, а/д "Пермь-Березники", уч. км 31+765 - км 32+190	ЗЕМЛИ ПРОМЫШЛЕННОСТИ, ЭНЕРГЕТИКИ, ТРАНСПОРТА, СВЯЗИ, РАДИОВЕЩАНИЯ, ТЕЛЕВИДЕНИЯ, ИНФОРМАТИКИ, ЗЕМЛИ ДЛЯ ОБЕСПЕЧЕНИЯ КОСМИЧЕСКОЙ ДЕЯТЕЛЬНОСТИ, ЗЕМЛИ ОБОРОНЫ, БЕЗОПАСНОСТИ И ЗЕМЛИ ИНОГО СПЕЦИАЛЬНОГО НАЗНАЧЕНИЯ	1352	для строительства (реконструкции) автомобильной дороги "Пермь-Березники"	0,31096	Краевое государственное бюджетное учреждение "Управление автомобильных дорог и транспорта" Пермского края	Собственность ПК (Свидетельство № АА 206414 от 15.09.2015)

1.3.1108	59:18:3630201:1081	Пермский край, Добрянский городской округ, в/д "Пермь-Березники", участок км 31+185 - км 31+765	ЗЕМЛИ ПРОМЫШЛЕННОСТИ, ЭНЕРГЕТИКИ, ТРАНСПОРТА, СВЯЗИ, РАДИОВЕЩАНИЯ, ТЕЛЕВИДЕНИЯ, ИНФОРМАТИКИ, ЗЕМЛИ ДЛЯ ОБЕСПЕЧЕНИЯ КОСМИЧЕСКОЙ ДЕЯТЕЛЬНОСТИ, ЗЕМЛИ ОБОРОНЫ, БЕЗОПАСНОСТИ И ЗЕМЛИ ИНОГО СПЕЦИАЛЬНОГО НАЗНАЧЕНИЯ	2315	для строительства (реконструкции) автомобильной дороги "Пермь-Березники"	0,53245	Краевое государственное бюджетное учреждение "Управление автомобильных дорог и транспорта" Пермского края	Собственность ПК (Свидетельство № АА 206418 от 15.09.2015)
1.3.1109	59:18:3630201:1082	Пермский край, Добрянский городской округ, в/д Пермь-Березники", участок км 26+420 - км 27+625	ЗЕМЛИ ПРОМЫШЛЕННОСТИ, ЭНЕРГЕТИКИ, ТРАНСПОРТА, СВЯЗИ, РАДИОВЕЩАНИЯ, ТЕЛЕВИДЕНИЯ, ИНФОРМАТИКИ, ЗЕМЛИ ДЛЯ ОБЕСПЕЧЕНИЯ КОСМИЧЕСКОЙ ДЕЯТЕЛЬНОСТИ, ЗЕМЛИ ОБОРОНЫ, БЕЗОПАСНОСТИ И ЗЕМЛИ ИНОГО СПЕЦИАЛЬНОГО НАЗНАЧЕНИЯ	15746	для строительства (реконструкции) автомобильной дороги "Пермь-Березники"	558,82554	Краевое государственное бюджетное учреждение "Управление автомобильных дорог и транспорта" Пермского края	Собственность ПК (Свидетельство № АА 206419 от 15.09.2015)
1.3.1110	59:18:3630201:1083	Пермский край, Добрянский городской округ, в/д "Пермь-Березники", уч. км 26+365 - км 27+615	ЗЕМЛИ ПРОМЫШЛЕННОСТИ, ЭНЕРГЕТИКИ, ТРАНСПОРТА, СВЯЗИ, РАДИОВЕЩАНИЯ, ТЕЛЕВИДЕНИЯ, ИНФОРМАТИКИ, ЗЕМЛИ ДЛЯ ОБЕСПЕЧЕНИЯ КОСМИЧЕСКОЙ ДЕЯТЕЛЬНОСТИ, ЗЕМЛИ ОБОРОНЫ, БЕЗОПАСНОСТИ И ЗЕМЛИ ИНОГО СПЕЦИАЛЬНОГО НАЗНАЧЕНИЯ	11936	для строительства (реконструкции) автомобильной дороги "Пермь-Березники"	2,74528	Краевое государственное бюджетное учреждение "Управление автомобильных дорог и транспорта" Пермского края	Собственность ПК (Свидетельство № 59-59/005-59/001/203/2015-15/1 от 15.09.2015)

1.3.1111	59:18:3630201:1084	Пермский край, Добрянский городской округ, а/д "Пермь-Березники", участок км 26+475 - км 26+510	ЗЕМЛИ ПРОМЫШЛЕННОСТИ, ЭНЕРГЕТИКИ, ТРАНСПОРТА, СВЯЗИ, РАДИОВЕЩАНИЯ, ТЕЛЕВИДЕНИЯ, ИНФОРМАТИКИ, ЗЕМЛИ ДЛЯ ОБЕСПЕЧЕНИЯ КОСМИЧЕСКОЙ ДЕЯТЕЛЬНОСТИ, ЗЕМЛИ ОБОРОНЫ, БЕЗОПАСНОСТИ И ЗЕМЛИ ИНОГО СПЕЦИАЛЬНОГО НАЗНАЧЕНИЯ	51	для строительства (реконструкции) автомобильной дороги "Пермь-Березники"	0,03621	Краевое государственное бюджетное учреждение "Управление автомобильных дорог и транспорта" Пермского края	Собственность ПК (Свидетельство № АА 206331 от 23.09.2015)
1.3.1112	59:18:3630201:1085	Пермский край, Добрянский городской округ, а/д "Пермь-Березники", участок км 34+340-км35+530	ЗЕМЛИ ПРОМЫШЛЕННОСТИ, ЭНЕРГЕТИКИ, ТРАНСПОРТА, СВЯЗИ, РАДИОВЕЩАНИЯ, ТЕЛЕВИДЕНИЯ, ИНФОРМАТИКИ, ЗЕМЛИ ДЛЯ ОБЕСПЕЧЕНИЯ КОСМИЧЕСКОЙ ДЕЯТЕЛЬНОСТИ, ЗЕМЛИ ОБОРОНЫ, БЕЗОПАСНОСТИ И ЗЕМЛИ ИНОГО СПЕЦИАЛЬНОГО НАЗНАЧЕНИЯ	11260	для строительства (реконструкции) автомобильной дороги "Пермь-Березники"	6,8686	Краевое государственное бюджетное учреждение "Управление автомобильных дорог и транспорта" Пермского края	Собственность ПК (Свидетельство № АА 286203 от 09.12.2015)
1.3.1113	59:18:3630201:1086	Местоположение установлено относительно ориентира, расположенного за пределами участка. Почтовый адрес ориентира: Пермский край, Добрянский район, г. Добрянка, а/д "Пермь-Березники", участок км 34+975 - км 35+035.	ЗЕМЛИ ПРОМЫШЛЕННОСТИ, ЭНЕРГЕТИКИ, ТРАНСПОРТА, СВЯЗИ, РАДИОВЕЩАНИЯ, ТЕЛЕВИДЕНИЯ, ИНФОРМАТИКИ, ЗЕМЛИ ДЛЯ ОБЕСПЕЧЕНИЯ КОСМИЧЕСКОЙ ДЕЯТЕЛЬНОСТИ, ЗЕМЛИ ОБОРОНЫ, БЕЗОПАСНОСТИ И ЗЕМЛИ ИНОГО СПЕЦИАЛЬНОГО НАЗНАЧЕНИЯ	1014	Автомобильный транспорт (размещение автомобильной дороги Пермь - Березники (025+768-041+101, 048+082-129+750))	0,24932	Краевое государственное бюджетное учреждение "Управление автомобильных дорог и транспорта" Пермского края	Собственность ПК (Свидетельство № 59-59/001-59/001/203/2015-209/1 от 23.09.2015)

1.3.1114	59:18:3630201:1087	Пермский край, Добрянский городской округ, а/д "Пермь-Березники", уч. 26+375 - км 27+610	ЗЕМЛИ ПРОМЫШЛЕННОСТИ, ЭНЕРГЕТИКИ, ТРАНСПОРТА, СВЯЗИ, РАДИОВЕЩАНИЯ, ТЕЛЕВИДЕНИЯ, ИНФОРМАТИКИ, ЗЕМЛИ ДЛЯ ОБЕСПЕЧЕНИЯ КОСМИЧЕСКОЙ ДЕЯТЕЛЬНОСТИ, ЗЕМЛИ ОБОРОНЫ, БЕЗОПАСНОСТИ И ЗЕМЛИ ИНОГО СПЕЦИАЛЬНОГО НАЗНАЧЕНИЯ	9158	для строительства (реконструкции) автомобильной дороги "Пермь-Березники"	2.10634	Красное государственное бюджетное учреждение "Управление автомобильных дорог и транспорта" Пермского края	Собственность ПК (Свидетельство № АА 206329 от 23.09.2015)
1.3.1115	59:18:3630201:1088	Пермский край, Добрянский городской округ, а/д "Пермь-Березники" ул. км 27+485 - км 27+563	ЗЕМЛИ ПРОМЫШЛЕННОСТИ, ЭНЕРГЕТИКИ, ТРАНСПОРТА, СВЯЗИ, РАДИОВЕЩАНИЯ, ТЕЛЕВИДЕНИЯ, ИНФОРМАТИКИ, ЗЕМЛИ ДЛЯ ОБЕСПЕЧЕНИЯ КОСМИЧЕСКОЙ ДЕЯТЕЛЬНОСТИ, ЗЕМЛИ ОБОРОНЫ, БЕЗОПАСНОСТИ И ЗЕМЛИ ИНОГО СПЕЦИАЛЬНОГО НАЗНАЧЕНИЯ	721	Для размещения и эксплуатации объектов автомобильного транспорта и объектов дорожного хозяйства	174,56852	Краевое государственное бюджетное учреждение "Управление автомобильных дорог и транспорта" Пермского края	Собственность ПК (Свидетельство № АА 239416 от 26.10.2015)
1.3.1116	59:18:3630201:1089	Пермский край, Добрянский городской округ,	ЗЕМЛИ ПРОМЫШЛЕННОСТИ, ЭНЕРГЕТИКИ, ТРАНСПОРТА, СВЯЗИ, РАДИОВЕЩАНИЯ, ТЕЛЕВИДЕНИЯ, ИНФОРМАТИКИ, ЗЕМЛИ ДЛЯ ОБЕСПЕЧЕНИЯ КОСМИЧЕСКОЙ ДЕЯТЕЛЬНОСТИ, ЗЕМЛИ ОБОРОНЫ, БЕЗОПАСНОСТИ И ЗЕМЛИ ИНОГО СПЕЦИАЛЬНОГО НАЗНАЧЕНИЯ	48604	Для размещения и эксплуатации объектов автомобильного транспорта и объектов дорожного хозяйства	111,30316	Краевое государственное бюджетное учреждение "Управление автомобильных дорог и транспорта" Пермского края	Собственность ПК (Свидетельство № 59 Б1 228569 от 11.01.2012)

1.3.1117	59:18:3630201:1090	Пермский край, Добрянский городской округ, д/д "Пермь-Березники", уч. км 27+530 - км 27+570	ЗЕМЛИ ПРОМЫШЛЕННОСТИ, ЭНЕРГЕТИКИ, ТРАНСПОРТА, СВЯЗИ, РАДИОВЕЩАНИЯ, ТЕЛЕВИДЕНИЯ, ИНФОРМАТИКИ, ЗЕМЛИ ДЛЯ ОБЕСПЕЧЕНИЯ КОСМИЧЕСКОЙ ДЕЯТЕЛЬНОСТИ, ЗЕМЛИ ОБОРОНЫ, БЕЗОПАСНОСТИ И ЗЕМЛИ ИНОГО СПЕЦИАЛЬНОГО НАЗНАЧЕНИЯ	120	для строительства (реконструкции) автомобильной дороги "Пермь-Березники"	29,0544	Краевое государственное бюджетное учреждение "Управление автомобильных дорог и транспорта" Пермского края	Собственность ПК (Свидетельство № АА 206423 от 15.09.2015)
1.3.1118	59:18:3630201:1091	Пермский край, Добрянский городской округ, д/д "Пермь-Березники", участок км 26+522 - км 26+615	ЗЕМЛИ ПРОМЫШЛЕННОСТИ, ЭНЕРГЕТИКИ, ТРАНСПОРТА, СВЯЗИ, РАДИОВЕЩАНИЯ, ТЕЛЕВИДЕНИЯ, ИНФОРМАТИКИ, ЗЕМЛИ ДЛЯ ОБЕСПЕЧЕНИЯ КОСМИЧЕСКОЙ ДЕЯТЕЛЬНОСТИ, ЗЕМЛИ ОБОРОНЫ, БЕЗОПАСНОСТИ И ЗЕМЛИ ИНОГО СПЕЦИАЛЬНОГО НАЗНАЧЕНИЯ	519	для строительства (реконструкции) автомобильной дороги "Пермь-Березники"	20,3448	Краевое государственное бюджетное учреждение "Управление автомобильных дорог и транспорта" Пермского края	Собственность ПК (Свидетельство № АА 206114 от 15.09.2015)
1.3.1119	59:18:3630201:2117	Пермский край, Добрянский городской округ, д. Залесная,	ЗЕМЛИ НАСЕЛЕННЫХ ПУНКТОВ	1676	для размещения автомобильных дорог и их конструктивных элементов	457,49772	Краевое государственное бюджетное учреждение "Управление автомобильных дорог и транспорта" Пермского края	Собственность ПК (Договор купли-продажи № - от 08.09.2014, Свидетельство № 59-59-00/217/2014-979 от 14.11.2014)
1.3.1120	59:18:3630201:2418	Пермский край, Добрянский городской округ, ООО "Совхоз Восходы", "Абадино"	ЗЕМЛИ ПРОМЫШЛЕННОСТИ, ЭНЕРГЕТИКИ, ТРАНСПОРТА, СВЯЗИ, РАДИОВЕЩАНИЯ, ТЕЛЕВИДЕНИЯ, ИНФОРМАТИКИ, ЗЕМЛИ ДЛЯ ОБЕСПЕЧЕНИЯ КОСМИЧЕСКОЙ ДЕЯТЕЛЬНОСТИ, ЗЕМЛИ ОБОРОНЫ, БЕЗОПАСНОСТИ И ЗЕМЛИ ИНОГО СПЕЦИАЛЬНОГО НАЗНАЧЕНИЯ	171	для размещения производственных и административных зданий	9,17757	Краевое государственное бюджетное учреждение "Управление автомобильных дорог и транспорта" Пермского края	Собственность ПК (Договор купли-продажи от 17.02.2015, Свидетельство № 59-БД 646250 от 16.04.2015)

1.3.1121	59:18:3630201:2794	Пермский край, Добрянский городской округ, , а/д "Пермь-Березники"	ЗЕМЛИ ПРОМЫШЛЕННОСТИ, ЭНЕРГЕТИКИ, ТРАНСПОРТА, СВЯЗИ, РАДИОВЕЩАНИЯ, ТЕЛЕВИДЕНИЯ, ИНФОРМАТИКИ, ЗЕМЛИ ДЛЯ ОБЕСПЕЧЕНИЯ КОСМИЧЕСКОЙ ДЕЯТЕЛЬНОСТИ, ЗЕМЛИ ОБОРОНЫ, БЕЗОПАСНОСТИ И ЗЕМЛИ ИНОГО СПЕЦИАЛЬНОГО НАЗНАЧЕНИЯ	137617	под полосу отвода автодорог "Пермь-Березники"	95164,90784	Краевое государственное бюджетное учреждение "Управление автомобильных дорог и транспорта" Пермского края	Собственность ПК (Приказ № СЭД-31-02-2-02-1520 от 09.12.2015. Свидетельство № АА 367034 от 24.02.2016)
1.3.1122	59:18:3630201:385	Пермский край, Добрянский городской округ.	ЗЕМЛИ ПРОМЫШЛЕННОСТИ, ЭНЕРГЕТИКИ, ТРАНСПОРТА, СВЯЗИ, РАДИОВЕЩАНИЯ, ТЕЛЕВИДЕНИЯ, ИНФОРМАТИКИ, ЗЕМЛИ ДЛЯ ОБЕСПЕЧЕНИЯ КОСМИЧЕСКОЙ ДЕЯТЕЛЬНОСТИ, ЗЕМЛИ ОБОРОНЫ, БЕЗОПАСНОСТИ И ЗЕМЛИ ИНОГО СПЕЦИАЛЬНОГО НАЗНАЧЕНИЯ	116004	под автодорогу "Пермь-Березники" участок "Пальники-Полазна" км 27+420 -37+000	26,68092	Краевое государственное бюджетное учреждение "Управление автомобильных дорог и транспорта" Пермского края	Собственность ПК (Свидетельство № 59-59-01/001/2008-569 от 21.07.2008)
1.3.1123	59:18:3630201:403	Пермский край, Добрянский городской округ, , а/д Пермь-Березники участок Пальники-Полазна, км 27+420+-км34+190	ЗЕМЛИ ПРОМЫШЛЕННОСТИ, ЭНЕРГЕТИКИ, ТРАНСПОРТА, СВЯЗИ, РАДИОВЕЩАНИЯ, ТЕЛЕВИДЕНИЯ, ИНФОРМАТИКИ, ЗЕМЛИ ДЛЯ ОБЕСПЕЧЕНИЯ КОСМИЧЕСКОЙ ДЕЯТЕЛЬНОСТИ, ЗЕМЛИ ОБОРОНЫ, БЕЗОПАСНОСТИ И ЗЕМЛИ ИНОГО СПЕЦИАЛЬНОГО НАЗНАЧЕНИЯ	96532	под объекты автомобильного транспорта	9853,02124	Краевое государственное бюджетное учреждение "Управление автомобильных дорог и транспорта" Пермского края	Собственность ПК (Свидетельство № 59-59-01/002/2009-743 от 27.08.2009)

1.3.1124	59:18:3630201:404	Пермский край, Добрянский городской округ, в/д Пермь - Березники 022+390 - 041+101, 048+082 - 129+750)	ЗЕМЛИ ПРОМЫШЛЕННОСТИ, ЭНЕРГЕТИКИ, ТРАНСПОРТА, СВЯЗИ, РАДИОВЕЩАНИЯ, ТЕЛЕВИДЕНИЯ, ИНФОРМАТИКИ, ЗЕМЛИ ДЛЯ ОБЕСПЕЧЕНИЯ КОСМИЧЕСКОЙ ДЕЯТЕЛЬНОСТИ, ЗЕМЛИ ОБОРОНЫ, БЕЗОПАСНОСТИ И ЗЕМЛИ ИНОГО СПЕЦИАЛЬНОГО НАЗНАЧЕНИЯ	29653	под объекты автомобильного транспорта	1562,41657	Краевое государственное бюджетное учреждение "Управление автомобильных дорог и транспорта" Пермского края	Собственность ПК (Свидетельство № 59-59-01/002/2009-739 от 27.08.2009)
1.3.1125	59:18:3630201:405	Пермский край, Добрянский городской округ, в/д Пермь-Березники участок Пальники-Палазна, км 27+420-км34+190	ЗЕМЛИ ПРОМЫШЛЕННОСТИ, ЭНЕРГЕТИКИ, ТРАНСПОРТА, СВЯЗИ, РАДИОВЕЩАНИЯ, ТЕЛЕВИДЕНИЯ, ИНФОРМАТИКИ, ЗЕМЛИ ДЛЯ ОБЕСПЕЧЕНИЯ КОСМИЧЕСКОЙ ДЕЯТЕЛЬНОСТИ, ЗЕМЛИ ОБОРОНЫ, БЕЗОПАСНОСТИ И ЗЕМЛИ ИНОГО СПЕЦИАЛЬНОГО НАЗНАЧЕНИЯ	102221	под объекты автомобильного транспорта, в/д Пермь-Березники участок Пальники-Палазна, км 27+420-км34+190	11208,53265	Краевое государственное бюджетное учреждение "Управление автомобильных дорог и транспорта" Пермского края	Собственность ПК (Свидетельство № 59-59-01/002/2009-742 от 27.08.2009)
1.3.1126	59:18:3630201:407	Пермский край, Добрянский городской округ, в/д Пермь-Березники участок Пальники-Палазна, км 34+190-км37+000	ЗЕМЛИ ПРОМЫШЛЕННОСТИ, ЭНЕРГЕТИКИ, ТРАНСПОРТА, СВЯЗИ, РАДИОВЕЩАНИЯ, ТЕЛЕВИДЕНИЯ, ИНФОРМАТИКИ, ЗЕМЛИ ДЛЯ ОБЕСПЕЧЕНИЯ КОСМИЧЕСКОЙ ДЕЯТЕЛЬНОСТИ, ЗЕМЛИ ОБОРОНЫ, БЕЗОПАСНОСТИ И ЗЕМЛИ ИНОГО СПЕЦИАЛЬНОГО НАЗНАЧЕНИЯ	37136	под объекты автомобильного транспорта	194,59264	Краевое государственное бюджетное учреждение "Управление автомобильных дорог и транспорта" Пермского края	Собственность ПК (Свидетельство № 59-59-01/002/2009-741 от 27.08.2009)

1.3.1127	59:18:3630201:887	Пермский край, Добрянский городской округ,	ЗЕМЛИ ПРОМЫШЛЕННОСТИ, ЭНЕРГЕТИКИ, ТРАНСПОРТА, СВЯЗИ, РАДИОВЕЩАНИЯ, ТЕЛЕВИДЕНИЯ, ИНФОРМАТИКИ, ЗЕМЛИ ДЛЯ ОБЕСПЕЧЕНИЯ КОСМИЧЕСКОЙ ДЕЯТЕЛЬНОСТИ, ЗЕМЛИ ОБОРОНЫ, БЕЗОПАСНОСТИ И ЗЕМЛИ ИНОГО СПЕЦИАЛЬНОГО НАЗНАЧЕНИЯ	1696	Для размещения и эксплуатации объектов автомобильного транспорта и объектов дорожного хозяйства	0,39008	Краевое государственное бюджетное учреждение "Управление автомобильных дорог и транспорта" Пермского края	Собственность ПК (Свидетельство № 59 БГ 228571 от 11.01.2012)
1.3.1128	59:18:3630201:888	Пермский край, Добрянский городской округ, , а/д "Пермь-Березники", участок км 36+130 - км 36+180	ЗЕМЛИ ПРОМЫШЛЕННОСТИ, ЭНЕРГЕТИКИ, ТРАНСПОРТА, СВЯЗИ, РАДИОВЕЩАНИЯ, ТЕЛЕВИДЕНИЯ, ИНФОРМАТИКИ, ЗЕМЛИ ДЛЯ ОБЕСПЕЧЕНИЯ КОСМИЧЕСКОЙ ДЕЯТЕЛЬНОСТИ, ЗЕМЛИ ОБОРОНЫ, БЕЗОПАСНОСТИ И ЗЕМЛИ ИНОГО СПЕЦИАЛЬНОГО НАЗНАЧЕНИЯ	248	для строительства (реконструкции) автомобильной дороги "Пермь-Березники"	0,17608	Краевое государственное бюджетное учреждение "Управление автомобильных дорог и транспорта" Пермского края	Собственность ПК (Свидетельство № АА 206112 от 15.09.2015)
1.3.1129	59:18:3630201:958	Пермский край, Добрянский городской округ, , а/д "Пермь-Березники", уч. км 29+565 - км 29+760	ЗЕМЛИ ПРОМЫШЛЕННОСТИ, ЭНЕРГЕТИКИ, ТРАНСПОРТА, СВЯЗИ, РАДИОВЕЩАНИЯ, ТЕЛЕВИДЕНИЯ, ИНФОРМАТИКИ, ЗЕМЛИ ДЛЯ ОБЕСПЕЧЕНИЯ КОСМИЧЕСКОЙ ДЕЯТЕЛЬНОСТИ, ЗЕМЛИ ОБОРОНЫ, БЕЗОПАСНОСТИ И ЗЕМЛИ ИНОГО СПЕЦИАЛЬНОГО НАЗНАЧЕНИЯ	945	для строительства (реконструкции) автомобильной дороги "Пермь-Березники"	1076,6196	Краевое государственное бюджетное учреждение "Управление автомобильных дорог и транспорта" Пермского края	Собственность ПК (Свидетельство № АА 206113 от 15.09.2015)

1.3.1130	59:18:3630201:959	Пермский край, Добрянский городской округ, в/д Пермь-Березники", уч. км 26+425 - км 26+465	ЗЕМЛИ ПРОМЫШЛЕННОСТИ, ЭНЕРГЕТИКИ, ТРАНСПОРТА, СВЯЗИ, РАДИОВЕЩАНИЯ, ТЕЛЕВИДЕНИЯ, ИНФОРМАТИКИ, ЗЕМЛИ ДЛЯ ОБЕСПЕЧЕНИЯ КОСМИЧЕСКОЙ ДЕЯТЕЛЬНОСТИ, ЗЕМЛИ ОБОРОНЫ, БЕЗОПАСНОСТИ И ЗЕМЛИ ИНОГО СПЕЦИАЛЬНОГО НАЗНАЧЕНИЯ	98	для строительства (реконструкции) автомобильной дороги "Пермь-Березники"	0,06958	Краевое государственное бюджетное учреждение "Управление автомобильных дорог и транспорта" Пермского края	Собственность ПК (Свидетельство № АА 206425 от 15.09.2015)
1.3.1131	59:18:3630201:962	Пермский край, Добрянский городской округ, в/д "Пермь-Березники", часток км 35+710 - км 36+090	ЗЕМЛИ ПРОМЫШЛЕННОСТИ, ЭНЕРГЕТИКИ, ТРАНСПОРТА, СВЯЗИ, РАДИОВЕЩАНИЯ, ТЕЛЕВИДЕНИЯ, ИНФОРМАТИКИ, ЗЕМЛИ ДЛЯ ОБЕСПЕЧЕНИЯ КОСМИЧЕСКОЙ ДЕЯТЕЛЬНОСТИ, ЗЕМЛИ ОБОРОНЫ, БЕЗОПАСНОСТИ И ЗЕМЛИ ИНОГО СПЕЦИАЛЬНОГО НАЗНАЧЕНИЯ	3526	для строительства (реконструкции) автомобильной дороги "Пермь-Березники"	305,24582	Краевое государственное бюджетное учреждение "Управление автомобильных дорог и транспорта" Пермского края	Собственность ПК (Свидетельство № АА 206430 от 15.09.2015)
1.3.1132	59:18:3630201:963	Пермский край, Добрянский городской округ,	ЗЕМЛИ ПРОМЫШЛЕННОСТИ, ЭНЕРГЕТИКИ, ТРАНСПОРТА, СВЯЗИ, РАДИОВЕЩАНИЯ, ТЕЛЕВИДЕНИЯ, ИНФОРМАТИКИ, ЗЕМЛИ ДЛЯ ОБЕСПЕЧЕНИЯ КОСМИЧЕСКОЙ ДЕЯТЕЛЬНОСТИ, ЗЕМЛИ ОБОРОНЫ, БЕЗОПАСНОСТИ И ЗЕМЛИ ИНОГО СПЕЦИАЛЬНОГО НАЗНАЧЕНИЯ	1933	Для размещения и эксплуатации объектов автомобильного транспорта и объектов дорожного хозяйства	1,37243	Краевое государственное бюджетное учреждение "Управление автомобильных дорог и транспорта" Пермского края	Собственность ПК (Свидетельство № 59 Б1 228570 от 11.01.2012)

1.3.1133	59:18:3630201:964	Пермский край, Добрянский городской округ, а/д "Пермь-Березники", участок км 26+450-км 26+885	ЗЕМЛИ ПРОМЫШЛЕННОСТИ, ЭНЕРГЕТИКИ, ТРАНСПОРТА, СВЯЗИ, РАДИОВЕЩАНИЯ, ТЕЛЕВИДЕНИЯ, ИНФОРМАТИКИ, ЗЕМЛИ ДЛЯ ОБЕСПЕЧЕНИЯ КОСМИЧЕСКОЙ ДЕЯТЕЛЬНОСТИ, ЗЕМЛИ ОБОРОНЫ, БЕЗОПАСНОСТИ И ЗЕМЛИ ИНОГО СПЕЦИАЛЬНОГО НАЗНАЧЕНИЯ	3295	для строительства (реконструкции) автомобильной дороги "Пермь-Березники"	779,82765	Краевое государственное бюджетное учреждение "Управление автомобильных дорог и транспорта" Пермского края	Собственность ПК (Свидетельство № АА 177936 от 10.09.2015)
1.3.1134	59:18:3630201:965	Пермский край, Добрянский городской округ, а/д "Пермь-Березники", участок км 29-780-км 30-050	ЗЕМЛИ ПРОМЫШЛЕННОСТИ, ЭНЕРГЕТИКИ, ТРАНСПОРТА, СВЯЗИ, РАДИОВЕЩАНИЯ, ТЕЛЕВИДЕНИЯ, ИНФОРМАТИКИ, ЗЕМЛИ ДЛЯ ОБЕСПЕЧЕНИЯ КОСМИЧЕСКОЙ ДЕЯТЕЛЬНОСТИ, ЗЕМЛИ ОБОРОНЫ, БЕЗОПАСНОСТИ И ЗЕМЛИ ИНОГО СПЕЦИАЛЬНОГО НАЗНАЧЕНИЯ	1838	для строительства (реконструкции) автомобильной дороги "Пермь-Березники"	0,42274	Краевое государственное бюджетное учреждение "Управление автомобильных дорог и транспорта" Пермского края	Собственность ПК (Свидетельство № АА 206038 от 10.09.2015)
1.3.1135	59:18:3630201:966	Пермский край, Добрянский городской округ, г. Добрянка, а/д "Пермь-Березники", участок км 30+090-км 31+145	ЗЕМЛИ ПРОМЫШЛЕННОСТИ, ЭНЕРГЕТИКИ, ТРАНСПОРТА, СВЯЗИ, РАДИОВЕЩАНИЯ, ТЕЛЕВИДЕНИЯ, ИНФОРМАТИКИ, ЗЕМЛИ ДЛЯ ОБЕСПЕЧЕНИЯ КОСМИЧЕСКОЙ ДЕЯТЕЛЬНОСТИ, ЗЕМЛИ ОБОРОНЫ, БЕЗОПАСНОСТИ И ЗЕМЛИ ИНОГО СПЕЦИАЛЬНОГО НАЗНАЧЕНИЯ	6657	для строительства (реконструкции) автомобильной дороги "Пермь-Березники"	1817,16129	Краевое государственное бюджетное учреждение "Управление автомобильных дорог и транспорта" Пермского края	Собственность ПК (Свидетельство № 59-59/001-59/001/201/2015-9799/1 от 10.09.2015)

1.3.1136	59:18:3630201:967	Пермский край, Добрянский городской округ, а/д "Пермь-Березники", уч. км 36+045 - км 36+180	ЗЕМЛИ ПРОМЫШЛЕННОСТИ, ЭНЕРГЕТИКИ, ТРАНСПОРТА, СВЯЗИ, РАДИОВЕЩАНИЯ, ТЕЛЕВИДЕНИЯ, ИНФОРМАТИКИ, ЗЕМЛИ ДЛЯ ОБЕСПЕЧЕНИЯ КОСМИЧЕСКОЙ ДЕЯТЕЛЬНОСТИ, ЗЕМЛИ ОБОРОНЫ, БЕЗОПАСНОСТИ И ЗЕМЛИ ИНОГО СПЕЦИАЛЬНОГО НАЗНАЧЕНИЯ	448	для строительства (реконструкции) автомобильной дороги "Пермь-Березники"	2,83136	Краевое государственное бюджетное учреждение "Управление автомобильных дорог и транспорта" Пермского края	Собственность ПК (Свидетельство № АА 206320 от 23.09.2015)
1.3.1137	59:18:3630201:968	Пермский край, Добрянский городской округ, а/д "Пермь-Березники", уч. км 29+780 - км 30+155	ЗЕМЛИ ПРОМЫШЛЕННОСТИ, ЭНЕРГЕТИКИ, ТРАНСПОРТА, СВЯЗИ, РАДИОВЕЩАНИЯ, ТЕЛЕВИДЕНИЯ, ИНФОРМАТИКИ, ЗЕМЛИ ДЛЯ ОБЕСПЕЧЕНИЯ КОСМИЧЕСКОЙ ДЕЯТЕЛЬНОСТИ, ЗЕМЛИ ОБОРОНЫ, БЕЗОПАСНОСТИ И ЗЕМЛИ ИНОГО СПЕЦИАЛЬНОГО НАЗНАЧЕНИЯ	1928	для строительства (реконструкции) автомобильной дороги "Пермь-Березники"	0,44344	Краевое государственное бюджетное учреждение "Управление автомобильных дорог и транспорта" Пермского края	Собственность ПК (Свидетельство № АА 206307 от 23.09.2015)
1.3.1138	59:18:3630201:969	Пермский край, Добрянский городской округ, а/д "Пермь-Березники", уч. км 26+220 - км 26+290	ЗЕМЛИ ПРОМЫШЛЕННОСТИ, ЭНЕРГЕТИКИ, ТРАНСПОРТА, СВЯЗИ, РАДИОВЕЩАНИЯ, ТЕЛЕВИДЕНИЯ, ИНФОРМАТИКИ, ЗЕМЛИ ДЛЯ ОБЕСПЕЧЕНИЯ КОСМИЧЕСКОЙ ДЕЯТЕЛЬНОСТИ, ЗЕМЛИ ОБОРОНЫ, БЕЗОПАСНОСТИ И ЗЕМЛИ ИНОГО СПЕЦИАЛЬНОГО НАЗНАЧЕНИЯ	211	для строительства (реконструкции) автомобильной дороги "Пермь-Березники"	0,04853	Краевое государственное бюджетное учреждение "Управление автомобильных дорог и транспорта" Пермского края	Собственность ПК (Свидетельство № АА 206330 от 23.09.2015)

1.3.1139	59:18:3630201:970	Пермский край, Добрянский городской округ, а/д "Пермь-Березники" уч км 27+545 - км 27+650	ЗЕМЛИ ПРОМЫШЛЕННОСТИ, ЭНЕРГЕТИКИ, ТРАНСПОРТА, СВЯЗИ, РАДИОВЕЩАНИЯ, ТЕЛЕВИДЕНИЯ, ИНФОРМАТИКИ, ЗЕМЛИ ДЛЯ ОБЕСПЕЧЕНИЯ КОСМИЧЕСКОЙ ДЕЯТЕЛЬНОСТИ, ЗЕМЛИ ОБОРОНЫ, БЕЗОПАСНОСТИ И ЗЕМЛИ ИНОГО СПЕЦИАЛЬНОГО НАЗНАЧЕНИЯ	3968	для строительства (реконструкции) автомобильной дороги "Пермь-Березники"	1543,27424	Краевое государственное бюджетное учреждение "Управление автомобильных дорог и транспорта" Пермского края	Собственность ПК (Свидетельство № АА 239545 от 27.12.2015)
1.3.1140	59:18:3710404:150	Пермский край, Добрянский городской округ, Добрянское лесничество кв. 106	ЗЕМЛИ ПРОМЫШЛЕННОСТИ, ЭНЕРГЕТИКИ, ТРАНСПОРТА, СВЯЗИ, РАДИОВЕЩАНИЯ, ТЕЛЕВИДЕНИЯ, ИНФОРМАТИКИ, ЗЕМЛИ ДЛЯ ОБЕСПЕЧЕНИЯ КОСМИЧЕСКОЙ ДЕЯТЕЛЬНОСТИ, ЗЕМЛИ ОБОРОНЫ, БЕЗОПАСНОСТИ И ЗЕМЛИ ИНОГО СПЕЦИАЛЬНОГО НАЗНАЧЕНИЯ	19664,5	для размещения автодрома	2947,6399	Государственное бюджетное профессиональное образовательное учреждение "Добрянский гуманитарно-технологический техникум им. П. И. Сюзева"	Собственность ПК (Постановление Администрации № 760 от 08.05.2003, Свидетельство № 59-59-05/043/2007-345 от 25.10.2007)
1.3.1141	59:18:3710404:792	Пермский край, Добрянский городской округ, а/д «Пермь-Березники», км 65 + 275 – км 65 + 775, км 66 + 025 – км 66 + 800	ЗЕМЛИ СЕЛЬСКОХОЗЯЙСТВЕННОГО НАЗНАЧЕНИЯ	3691	под объектами транспорта (реконструкция автомобильной дороги "Пермь-Березники" с устройством дополнительной полосы движения)	0,51194	Краевое государственное бюджетное учреждение "Управление автомобильных дорог и транспорта" Пермского края	Собственность ПК (п.2 ст.3.1. Закона о введении в действие Земельного кодекса № 137-ФЗ от 25.10.2001, Свидетельство № 59-59/005-59/025/211/2016-5586/1 от 17.08.2016)
1.3.1142	59:18:3720102:666	Пермский край, Добрянский городской округ, а/д "Пермь-Ильинский"	ЗЕМЛИ ПРОМЫШЛЕННОСТИ, ЭНЕРГЕТИКИ, ТРАНСПОРТА, СВЯЗИ, РАДИОВЕЩАНИЯ, ТЕЛЕВИДЕНИЯ, ИНФОРМАТИКИ, ЗЕМЛИ ДЛЯ ОБЕСПЕЧЕНИЯ КОСМИЧЕСКОЙ ДЕЯТЕЛЬНОСТИ, ЗЕМЛИ ОБОРОНЫ, БЕЗОПАСНОСТИ И ЗЕМЛИ ИНОГО СПЕЦИАЛЬНОГО НАЗНАЧЕНИЯ	235300	Под региональной автомобильной дорогой "Пермь-Ильинский", км.46+404 - км.52+784	129,415	Краевое государственное бюджетное учреждение "Управление автомобильных дорог и транспорта" Пермского края	Собственность ПК (Свидетельство № 59-59-01/001/2008-888 от 22.09.2008, Свидетельство № 59:18:3720102:666-59/005/2017-1 от 23.03.2017)

1.3.1143	59:18:3750106:550	, Местоположение установлено относительно ориентира, расположенного за пределами участка. Почтовый адрес ориентира: Пермский край, Добрянский район, автомобильная дорога "Полазна - Чусовой".	ЗЕМЛИ ПРОМЫШЛЕННОСТИ, ЭНЕРГЕТИКИ, ТРАНСПОРТА, СВЯЗИ, РАДИОВЕЩАНИЯ, ТЕЛЕВИДЕНИЯ, ИНФОРМАТИКИ, ЗЕМЛИ ДЛЯ ОБЕСПЕЧЕНИЯ КОСМИЧЕСКОЙ ДЕЯТЕЛЬНОСТИ, ЗЕМЛИ ОБОРОНЫ, БЕЗОПАСНОСТИ И ЗЕМЛИ ИНОГО СПЕЦИАЛЬНОГО НАЗНАЧЕНИЯ	10383	под автодорогу Полазна-Дивья	57,10705	Краевое государственное бюджетное учреждение "Управление автомобильных дорог и транспорта" Пермского края	Собственность ПК (Свидетельство № 59-59-01/003/2010-616 от 16.07.2010)
1.3.1144	59:18:3750106:551	Пермский край, Добрянский городской округ,	ЗЕМЛИ ПРОМЫШЛЕННОСТИ, ЭНЕРГЕТИКИ, ТРАНСПОРТА, СВЯЗИ, РАДИОВЕЩАНИЯ, ТЕЛЕВИДЕНИЯ, ИНФОРМАТИКИ, ЗЕМЛИ ДЛЯ ОБЕСПЕЧЕНИЯ КОСМИЧЕСКОЙ ДЕЯТЕЛЬНОСТИ, ЗЕМЛИ ОБОРОНЫ, БЕЗОПАСНОСТИ И ЗЕМЛИ ИНОГО СПЕЦИАЛЬНОГО НАЗНАЧЕНИЯ	32962	под автодорогу Полазна-Дивья	18,1291	Краевое государственное бюджетное учреждение "Управление автомобильных дорог и транспорта" Пермского края	Собственность ПК (Свидетельство № 59 ББ 636296 от 16.07.2010)
1.3.1145	59:18:3750106:960	Пермский край, Добрянский городской округ,	ЗЕМЛИ ПРОМЫШЛЕННОСТИ, ЭНЕРГЕТИКИ, ТРАНСПОРТА, СВЯЗИ, РАДИОВЕЩАНИЯ, ТЕЛЕВИДЕНИЯ, ИНФОРМАТИКИ, ЗЕМЛИ ДЛЯ ОБЕСПЕЧЕНИЯ КОСМИЧЕСКОЙ ДЕЯТЕЛЬНОСТИ, ЗЕМЛИ ОБОРОНЫ, БЕЗОПАСНОСТИ И ЗЕМЛИ ИНОГО СПЕЦИАЛЬНОГО НАЗНАЧЕНИЯ	601		0,33055	Краевое государственное бюджетное учреждение "Управление автомобильных дорог и транспорта" Пермского края	Собственность ПК (Свидетельство № 59:18:3750106:960-59/100/2020-1 от 02.07.2020)

1.3.1146	59:18:3750213-291	Пермский край, Добрянский городской округ, автомобильная дорога "Полазна-Чусовой"	ЗЕМЛИ ПРОМЫШЛЕННОСТИ, ЭНЕРГЕТИКИ, ТРАНСПОРТА, СВЯЗИ, РАДИОВЕЩАНИЯ, ТЕЛЕВИДЕНИЯ, ИНФОРМАТИКИ, ЗЕМЛИ ДЛЯ ОБЕСПЕЧЕНИЯ КОСМИЧЕСКОЙ ДЕЯТЕЛЬНОСТИ, ЗЕМЛИ ОБОРОНЫ, БЕЗОПАСНОСТИ И ЗЕМЛИ ИНОГО СПЕЦИАЛЬНОГО НАЗНАЧЕНИЯ	88560	под автомобильную дорогу "Полазна-Чусовой"	1912,0104	Краевое государственное бюджетное учреждение "Управление автомобильных дорог и транспорта" Пермского края	Собственность ПК (Свидетельство № 59-59-01/001/2009-191 от 04.03.2009)
1.3.1147	59:18:3750213-688	Пермский край, Добрянский городской округ, автомобильная дорога "Полазна-Чусовой" км 30+700 (справа)	ЗЕМЛИ ПРОМЫШЛЕННОСТИ, ЭНЕРГЕТИКИ, ТРАНСПОРТА, СВЯЗИ, РАДИОВЕЩАНИЯ, ТЕЛЕВИДЕНИЯ, ИНФОРМАТИКИ, ЗЕМЛИ ДЛЯ ОБЕСПЕЧЕНИЯ КОСМИЧЕСКОЙ ДЕЯТЕЛЬНОСТИ, ЗЕМЛИ ОБОРОНЫ, БЕЗОПАСНОСТИ И ЗЕМЛИ ИНОГО СПЕЦИАЛЬНОГО НАЗНАЧЕНИЯ	58	под существующие объекты недвижимости - автобусные остановки	10,69868	Краевое государственное бюджетное учреждение "Управление автомобильных дорог и транспорта" Пермского края	Собственность ПК (Свидетельство № АА 206448 от 25.09.2015)
1.3.1148	59:19:0600000:1144	Пермский край, Еловский муниципальный округ,	ЗЕМЛИ ПРОМЫШЛЕННОСТИ, ЭНЕРГЕТИКИ, ТРАНСПОРТА, СВЯЗИ, РАДИОВЕЩАНИЯ, ТЕЛЕВИДЕНИЯ, ИНФОРМАТИКИ, ЗЕМЛИ ДЛЯ ОБЕСПЕЧЕНИЯ КОСМИЧЕСКОЙ ДЕЯТЕЛЬНОСТИ, ЗЕМЛИ ОБОРОНЫ, БЕЗОПАСНОСТИ И ЗЕМЛИ ИНОГО СПЕЦИАЛЬНОГО НАЗНАЧЕНИЯ	916644	под автомобильную дорогу "Кукуштан-Чайковский"	4638,21864	Краевое государственное бюджетное учреждение "Управление автомобильных дорог и транспорта" Пермского края	Собственность ПК (Свидетельство № 59-Б1 663120 от 06.12.2012)

1.3.1149	59:19:0000000:1145	Пермский край, Еловский муниципальный округ,	ЗЕМЛИ ПРОМЫШЛЕННОСТИ, ЭНЕРГЕТИКИ, ТРАНСПОРТА, СВЯЗИ, РАДИОВЕЩАНИЯ, ТЕЛЕВИДЕНИЯ, ИНФОРМАТИКИ, ЗЕМЛИ ДЛЯ ОБЕСПЕЧЕНИЯ КОСМИЧЕСКОЙ ДЕЯТЕЛЬНОСТИ, ЗЕМЛИ ОБОРОНЫ, БЕЗОПАСНОСТИ И ЗЕМЛИ ИНОГО СПЕЦИАЛЬНОГО НАЗНАЧЕНИЯ	38136	под автомобильную дорогу Кукуштан-Чайковский-Елово-1	36,99192	Краевое государственное бюджетное учреждение "Управление автомобильных дорог и транспорта" Пермского края	Собственность ПК (Свидетельство № 59 БГ 918603 от 27.06.2012)
1.3.1150	59:19:0000000:12	Пермский край, Еловский муниципальный округ, , вблизи пос. Фаор	ЗЕМЛИ СЕЛЬСКОХОЗЯЙСТВЕННОГО НАЗНАЧЕНИЯ	5010377	для сельскохозяйственного производства	4607,04165	Государственное бюджетное учреждение Пермского края "Чайковский дом-интернат для престарелых и инвалидов"	Собственность ПК (Свидетельство № 59-59-01/101/2006-377 от 14.08.2006)
1.3.1151	59:19:0000000:381	Пермский край, Еловский муниципальный округ,	ЗЕМЛИ НАСЕЛЕННЫХ ПУНКТОВ	58128	под объекты автом. транспорта	1414,25424	Краевое государственное бюджетное учреждение "Управление автомобильных дорог и транспорта" Пермского края	Собственность ПК (Свидетельство № 59 БГ 193043 от 08.11.2011)
1.3.1152	59:19:0000000:64	Пермский край, Еловский муниципальный округ, , автомобильная дорога "Кукуштан - Чайковский"	ЗЕМЛИ ПРОМЫШЛЕННОСТИ, ЭНЕРГЕТИКИ, ТРАНСПОРТА, СВЯЗИ, РАДИОВЕЩАНИЯ, ТЕЛЕВИДЕНИЯ, ИНФОРМАТИКИ, ЗЕМЛИ ДЛЯ ОБЕСПЕЧЕНИЯ КОСМИЧЕСКОЙ ДЕЯТЕЛЬНОСТИ, ЗЕМЛИ ОБОРОНЫ, БЕЗОПАСНОСТИ И ЗЕМЛИ ИНОГО СПЕЦИАЛЬНОГО НАЗНАЧЕНИЯ	516926	под автодорогу "Кукуштан-Чайковский"	4383,53248	Краевое государственное бюджетное учреждение "Управление автомобильных дорог и транспорта" Пермского края	Собственность ПК (Свидетельство № 59-59-01/101/2006-396 от 18.08.2006)
1.3.1153	59:19:0000000:95	Пермский край, Еловский муниципальный округ, , автомобильная дорога "Кукуштан - Чайковский"	ЗЕМЛИ ПРОМЫШЛЕННОСТИ, ЭНЕРГЕТИКИ, ТРАНСПОРТА, СВЯЗИ, РАДИОВЕЩАНИЯ, ТЕЛЕВИДЕНИЯ, ИНФОРМАТИКИ, ЗЕМЛИ ДЛЯ ОБЕСПЕЧЕНИЯ КОСМИЧЕСКОЙ ДЕЯТЕЛЬНОСТИ, ЗЕМЛИ ОБОРОНЫ, БЕЗОПАСНОСТИ И ЗЕМЛИ ИНОГО СПЕЦИАЛЬНОГО НАЗНАЧЕНИЯ	382578	под автодорогу "Кукуштан-Чайковский"	2723,95536	Краевое государственное бюджетное учреждение "Управление автомобильных дорог и транспорта" Пермского края	Собственность ПК (Свидетельство № 59-59-01/101/2006-394 от 12.08.2006)

1.3.1154	59:19:0101005:119	Пермский край, Еловский муниципальный округ, с. Брюхово, ул. Злыгостева, д.47	ЗЕМЛИ НАСЕЛЕННЫХ ПУНКТОВ	357	под фельдшерско-акушерский пункт	74,89068	Государственное бюджетное учреждение здравоохранения Пермского края "Еловская центральная районная больница"	Собственность ПК (Свидетельство № 59-59/001-59/001/201/2015-8244/2 от 27.07.2015)
1.3.1155	59:19:0501004:9	Пермский край, Еловский муниципальный округ, д. Мичура, ул. Советская, д.28	ЗЕМЛИ НАСЕЛЕННЫХ ПУНКТОВ	40968	для размещения спец школы	5422,19592	Государственное бюджетное учреждение Пермского края "Чайковский дом-интернат для престарелых и инвалидов"	Собственность ПК (Свидетельство № 59-59-01/101/2006-381 от 21.12.2006)
1.3.1156	59:19:1201006:20	Пермский край, Еловский муниципальный округ, с. Елово, ул. Садовая, д.6	ЗЕМЛИ НАСЕЛЕННЫХ ПУНКТОВ	303,7	Для объектов общественно-делового значения	103,40378	Государственное бюджетное учреждение Пермского края "Чайковский дом-интернат для престарелых и инвалидов"	Собственность ПК (Свидетельство № 59-59-01/124/2006-043 от 18.12.2006)
1.3.1157	59:19:1206001:202	Пермский край, Еловский муниципальный округ, с. Елово, ул. Свердлова	ЗЕМЛИ НАСЕЛЕННЫХ ПУНКТОВ	22844	Здравоохранение	14317,1842	Государственное бюджетное учреждение здравоохранения Пермского края "Еловская центральная районная больница"	Собственность ПК (Приказ № СЭД-31-02-2-2-45 (о разделе ЗУ) от 18.01.2018, Свидетельство № 59:19:1206001:202-59/097/2018-1 от 14.06.2018)
1.3.1158	59:19:1207007:58	Пермский край, Еловский муниципальный округ, с. Елово, ул. Комсомольская, д.56	ЗЕМЛИ НАСЕЛЕННЫХ ПУНКТОВ	88981	для учебно-производственных целей	37395,21136	Государственное бюджетное профессиональное образовательное учреждение "Осинский колледж образования и профессиональных технологий"	Собственность ПК (Свидетельство № 59-59/001-59/001/201/2015-7409/1 от 02.07.2015)
1.3.1159	59:19:3401004:211	Пермский край, Еловский муниципальный округ, д. Шумово,	ЗЕМЛИ НАСЕЛЕННЫХ ПУНКТОВ	377	Улично-дорожная сеть	13,8359	Краевое государственное бюджетное учреждение "Управление автомобильных дорог и транспорта" Пермского края	Собственность ПК (п.2 ст.3 1. Закона о введении в действие Земельного кодекса № 137-ФЗ от 25.10.2001, Свидетельство № 59:19:3401004:211-59/091/2020-1 от 29.05.2020)
1.3.1160	59:19:3401004:212	Пермский край, Еловский муниципальный округ, д. Шумово,	ЗЕМЛИ НАСЕЛЕННЫХ ПУНКТОВ	671	улично-дорожная сеть, для общего пользования (уличная сеть)	24,6257	Краевое государственное бюджетное учреждение "Управление автомобильных дорог и транспорта" Пермского края	Собственность ПК (Свидетельство № 59:19:3401004:212-59/296/2020-1 от 17.08.2020)
1.3.1161	59:19:8501001:267	Пермский край, Еловский муниципальный округ, , автомобильная дорога "Кукуштан - Чайковский"	ЗЕМЛИ ПРОМЫШЛЕННОСТИ, ЭНЕРГЕТИКИ, ТРАНСПОРТА, СВЯЗИ, РАДИОВЕЩАНИЯ, ТЕЛЕВИДЕНИЯ, ИНФОРМАТИКИ, ЗЕМЛИ ДЛЯ ОБЕСПЕЧЕНИЯ КОСМИЧЕСКОЙ ДЕЯТЕЛЬНОСТИ, ЗЕМЛИ ОБОРОНЫ, БЕЗОПАСНОСТИ И ЗЕМЛИ ИНОГО СПЕЦИАЛЬНОГО НАЗНАЧЕНИЯ	145309	под автодорогу Кукуштан-Чайковский	232,4944	Краевое государственное бюджетное учреждение "Управление автомобильных дорог и транспорта" Пермского края	Собственность ПК (Свидетельство № 59-59-01/101/2006-395 от 14.08.2006)

1.3.1162	59:19:8601001:627	Пермский край, Еловский муниципальный округ,	ЗЕМЛИ ПРОМЫШЛЕННОСТИ, ЭНЕРГЕТИКИ, ТРАНСПОРТА, СВЯЗИ, РАДИОВЕЩАНИЯ, ТЕЛЕВИДЕНИЯ, ИНФОРМАТИКИ, ЗЕМЛИ ДЛЯ ОБЕСПЕЧЕНИЯ КОСМИЧЕСКОЙ ДЕЯТЕЛЬНОСТИ, ЗЕМЛИ ОБОРОНЫ, БЕЗОПАСНОСТИ И ЗЕМЛИ ИНОГО СПЕЦИАЛЬНОГО НАЗНАЧЕНИЯ	4606	Автомобильный транспорт	3,40844	Краевое государственное бюджетное учреждение "Управление автомобильных дорог и транспорта" Пермского края	Собственность ПК (п 2 ст 3.1 Закона о введении в действие Земельного кодекса № 137-ФЗ от 25.10.2001. Свидетельство № 59:19:8601001:627-59/087/2020-1 от 04.06.2020)
1.3.1163	59:19:8601001:628	Пермский край, Еловский муниципальный округ.	ЗЕМЛИ ПРОМЫШЛЕННОСТИ, ЭНЕРГЕТИКИ, ТРАНСПОРТА, СВЯЗИ, РАДИОВЕЩАНИЯ, ТЕЛЕВИДЕНИЯ, ИНФОРМАТИКИ, ЗЕМЛИ ДЛЯ ОБЕСПЕЧЕНИЯ КОСМИЧЕСКОЙ ДЕЯТЕЛЬНОСТИ, ЗЕМЛИ ОБОРОНЫ, БЕЗОПАСНОСТИ И ЗЕМЛИ ИНОГО СПЕЦИАЛЬНОГО НАЗНАЧЕНИЯ	2243	Автомобильный транспорт	1,65982	Краевое государственное бюджетное учреждение "Управление автомобильных дорог и транспорта" Пермского края	Собственность ПК (Свидетельство № 59:19:8601001:628-59/296/2020-1 от 12.08.2020)
1.3.1164	59:19:9301001:1	Пермский край, Еловский муниципальный округ, с. Суганка, региональная автодорога Суганка - Куштомак - Ятыш, участок 24,4-25,4 км	ЗЕМЛИ ПРОМЫШЛЕННОСТИ, ЭНЕРГЕТИКИ, ТРАНСПОРТА, СВЯЗИ, РАДИОВЕЩАНИЯ, ТЕЛЕВИДЕНИЯ, ИНФОРМАТИКИ, ЗЕМЛИ ДЛЯ ОБЕСПЕЧЕНИЯ КОСМИЧЕСКОЙ ДЕЯТЕЛЬНОСТИ, ЗЕМЛИ ОБОРОНЫ, БЕЗОПАСНОСТИ И ЗЕМЛИ ИНОГО СПЕЦИАЛЬНОГО НАЗНАЧЕНИЯ	12530	для автодороги "Суганка - Куштомак - Ятыш"	9,2722	Краевое государственное бюджетное учреждение "Управление автомобильных дорог и транспорта" Пермского края	Собственность ПК (Распоряжение Правительства ПК № 60-п от 20.02.2018, Приказ № СЭД-31-02-2-2-691 от 05.06.2018, Приказ № в ред. №СЭД-31-02-2-2-801 от 03.07.2018, Акт № пп от 09.07.2018, Свидетельство № 59:19:9301001:1-59/092/2018-4 от 24.07.2018)

1.3.1165	59:20:0000000:116	Пермский край, Ильинский городской округ,	ЗЕМЛИ ПРОМЫШЛЕННОСТИ, ЭНЕРГЕТИКИ, ТРАНСПОРТА, СВЯЗИ, РАДИОВЕЩАНИЯ, ТЕЛЕВИДЕНИЯ, ИНФОРМАТИКИ, ЗЕМЛИ ДЛЯ ОБЕСПЕЧЕНИЯ КОСМИЧЕСКОЙ ДЕЯТЕЛЬНОСТИ, ЗЕМЛИ ОБОРОНЫ, БЕЗОПАСНОСТИ И ЗЕМЛИ ИНОГО СПЕЦИАЛЬНОГО НАЗНАЧЕНИЯ	138017	под а/д "Ильинский-Чермоз 000+000-009+037"	2327,37943	Краевое государственное бюджетное учреждение "Управление автомобильных дорог и транспорта" Пермского края	Собственность ПК (Свидетельство № 59-БГ 345289 от 29.03.2012)
1.3.1166	59:20:0000000:1752	Пермский край, Ильинский городской округ, п. Ильинский,	ЗЕМЛИ НАСЕЛЕННЫХ ПУНКТОВ	49061	а/д Пермь-Ильинский, км 89+875-90+028, км 90+950-92+960	7259,06556	Краевое государственное бюджетное учреждение "Управление автомобильных дорог и транспорта" Пермского края	Собственность ПК (Свидетельство № 59-БД 197384 от 04.02.2014)
1.3.1167	59:20:0000000:2271	Пермский край, Ильинский городской округ,	ЗЕМЛИ НАСЕЛЕННЫХ ПУНКТОВ	48136	под объекты автомобильного транспорта, автодорога Сретенское Рождественское 000+000-013+672	2209,92376	Краевое государственное бюджетное учреждение "Управление автомобильных дорог и транспорта" Пермского края	Собственность ПК (Свидетельство № 59-59-01/207/2014-069 от 25.04.2014)
1.3.1168	59:20:0000000:2296	Пермский край, Ильинский городской округ, п.Ильинский,	ЗЕМЛИ НАСЕЛЕННЫХ ПУНКТОВ	54957	под объекты автомобильного транспорта, автодорога Нытва-Григорьевская-Ильинский 058+759-090+850	8131,43772	Краевое государственное бюджетное учреждение "Управление автомобильных дорог и транспорта" Пермского края	Собственность ПК (Свидетельство № АА 96572 от 02.06.2015)
1.3.1169	59:20:0000000:2578	Пермский край, Ильинский городской округ, с. Сретенское, . Сретенское с/п	ЗЕМЛИ НАСЕЛЕННЫХ ПУНКТОВ	54046	Под размещение автомобильной дороги «Ильинский-Чермоз», для размещения автомобильных дорог и их конструктивных элементов	6098,55064	Краевое государственное бюджетное учреждение "Управление автомобильных дорог и транспорта" Пермского края	Собственность ПК (Распоряжение Правительства ПК № 60-п от 20.02.2018, Приказ № СЭД-31-02-2-2-34 от 16.01.2019, Акт приема-передачи № в казну прик.34 от 19.04.2019, Свидетельство № 59:20:0000000:2578-59/094/2019-3 от 13.05.2019)
1.3.1170	59:20:0000000:2595	Пермский край, Ильинский городской округ, . Сретенское с/п	ЗЕМЛИ СЕЛЬСКОХОЗЯЙСТВЕННОГО НАЗНАЧЕНИЯ	35391	Автомобильный транспорт (размещение автомобильной дороги «Ильинский-Чермоз»)	4,90873	Краевое государственное бюджетное учреждение "Управление автомобильных дорог и транспорта" Пермского края	Собственность ПК (Распоряжение Правительства ПК № 60-п от 20.02.2018, Приказ № СЭД-31-02-2-2-34 от 16.01.2019, Акт приема-передачи № в казну прик.34 от 19.04.2019, Свидетельство № 59:20:0000000:2595-59/094/2019-3 от 13.05.2019)

1.3.1171	59:20:0000000:2600	Пермский край, Ильинский городской округ, Ивановское с/п	ЗЕМЛИ ПРОМЫШЛЕННОСТИ, ЭНЕРГЕТИКИ, ТРАНСПОРТА, СВЯЗИ, РАДИОВЕЩАНИЯ, ТЕЛЕВИДЕНИЯ, ИНФОРМАТИКИ, ЗЕМЛИ ДЛЯ ОБЕСПЕЧЕНИЯ КОСМИЧЕСКОЙ ДЕЯТЕЛЬНОСТИ, ЗЕМЛИ ОБОРОНЫ, БЕЗОПАСНОСТИ И ЗЕМЛИ ИНОГО СПЕЦИАЛЬНОГО НАЗНАЧЕНИЯ	508423	Автомобильный транспорт. Для размещения и эксплуатации объектов автомобильного транспорта объектов дорожного хозяйства	483,00185	Краевое государственное бюджетное учреждение "Управление автомобильных дорог и транспорта" Пермского края	Собственность ПК (Распоряжение Правительства ПК № 60-п от 20.02.2018, Приказ № СЭД-31-02-2-2-34 от 16.01.2019, Акт приема-передачи № в казну прик.34 от 19.04.2019, Свидетельство № 59:20:0000000:2600-59/094,2019-3 от 13.05.2019)
1.3.1172	59:20:0000000:2601	Пермский край, Ильинский городской округ, Чермозское т/п	ЗЕМЛИ ПРОМЫШЛЕННОСТИ, ЭНЕРГЕТИКИ, ТРАНСПОРТА, СВЯЗИ, РАДИОВЕЩАНИЯ, ТЕЛЕВИДЕНИЯ, ИНФОРМАТИКИ, ЗЕМЛИ ДЛЯ ОБЕСПЕЧЕНИЯ КОСМИЧЕСКОЙ ДЕЯТЕЛЬНОСТИ, ЗЕМЛИ ОБОРОНЫ, БЕЗОПАСНОСТИ И ЗЕМЛИ ИНОГО СПЕЦИАЛЬНОГО НАЗНАЧЕНИЯ	402367	Автомобильный транспорт. Для размещения и эксплуатации объектов автомобильного транспорта объектов дорожного хозяйства	18082,37298	Краевое государственное бюджетное учреждение "Управление автомобильных дорог и транспорта" Пермского края	Собственность ПК (Распоряжение Правительства ПК № 60-п от 20.02.2018, Приказ № СЭД-31-02-2-2-34 от 16.01.2019, Акт приема-передачи № в казну прик.34 от 19.04.2019, Свидетельство № 59:20:0000000:2601-59/094/2019-3 от 13.05.2019)
1.3.1173	59:20:0000000:2623	Пермский край, Ильинский городской округ, п. Ильинский, автомобильная дорога Нытва-Григорьевская-Ильинский	ЗЕМЛИ НАСЕЛЕННЫХ ПУНКТОВ	4504	Земельные участки (территории) общего пользования	666,41184	Краевое государственное бюджетное учреждение "Управление автомобильных дорог и транспорта" Пермского края	Собственность ПК (п.2 ст.3.1. Закона о введении в действие Земельного кодекса № 137-ФЗ от 25.10.2001, Свидетельство № 59:20:0000000:2623-59/093/2019-1 от 20.02.2019)
1.3.1174	59:20:0000000:2640	Пермский край, Ильинский городской округ, автодорога Нытва-Григорьевская-Ильинский	ЗЕМЛИ ПРОМЫШЛЕННОСТИ, ЭНЕРГЕТИКИ, ТРАНСПОРТА, СВЯЗИ, РАДИОВЕЩАНИЯ, ТЕЛЕВИДЕНИЯ, ИНФОРМАТИКИ, ЗЕМЛИ ДЛЯ ОБЕСПЕЧЕНИЯ КОСМИЧЕСКОЙ ДЕЯТЕЛЬНОСТИ, ЗЕМЛИ ОБОРОНЫ, БЕЗОПАСНОСТИ И ЗЕМЛИ ИНОГО СПЕЦИАЛЬНОГО НАЗНАЧЕНИЯ	438557	Автомобильный транспорт. Для размещения и эксплуатации объектов автомобильного транспорта объектов дорожного хозяйства	1697,21559	Краевое государственное бюджетное учреждение "Управление автомобильных дорог и транспорта" Пермского края	Собственность ПК (п.2 ст.3.1. Закона о введении в действие Земельного кодекса № 137-ФЗ от 25.10.2001, Свидетельство № 59:20:0000000:2640-59/096/2019-1 от 11.04.2019)

1.3.1175	59:20:0000000:2698	Пермский край, Ильинский городской округ,	ЗЕМЛИ ПРОМЫШЛЕННОСТИ, ЭНЕРГЕТИКИ, ТРАНСПОРТА, СВЯЗИ, РАДИОВЕЩАНИЯ, ТЕЛЕВИДЕНИЯ, ИНФОРМАТИКИ, ЗЕМЛИ ДЛЯ ОБЕСПЕЧЕНИЯ КОСМИЧЕСКОЙ ДЕЯТЕЛЬНОСТИ, ЗЕМЛИ ОБОРОНЫ, БЕЗОПАСНОСТИ И ЗЕМЛИ ИНОГО СПЕЦИАЛЬНОГО НАЗНАЧЕНИЯ	26981	Размещение автомобильных дорог	3992,10876	Краевое государственное бюджетное учреждение "Управление автомобильных дорог и транспорта" Пермского края	Собственность ПК (Свидетельство № 59:20:0000000:2698-59/095/2019-1 от 19.12.2019)
1.3.1176	59:20:0000000:2916	Пермский край, Ильинский городской округ, с. Сретенское,	ЗЕМЛИ НАСЕЛЕННЫХ ПУНКТОВ	231	Улично-дорожная сеть	26,06604	Краевое государственное бюджетное учреждение "Управление автомобильных дорог и транспорта" Пермского края	Собственность ПК (Свидетельство № 59:20:0000000:2916-59/296/2021-1 от 06.09.2021, Письмо № эл.почта от 21.09.2021)
1.3.1177	59:20:0000000:2917	Пермский край, Ильинский городской округ, д. Кокуй,	ЗЕМЛИ ПРОМЫШЛЕННОСТИ, ЭНЕРГЕТИКИ, ТРАНСПОРТА, СВЯЗИ, РАДИОВЕЩАНИЯ, ТЕЛЕВИДЕНИЯ, ИНФОРМАТИКИ, ЗЕМЛИ ДЛЯ ОБЕСПЕЧЕНИЯ КОСМИЧЕСКОЙ ДЕЯТЕЛЬНОСТИ, ЗЕМЛИ ОБОРОНЫ, БЕЗОПАСНОСТИ И ЗЕМЛИ ИНОГО СПЕЦИАЛЬНОГО НАЗНАЧЕНИЯ	2276	Автомобильный транспорт	2,1622	Краевое государственное бюджетное учреждение "Управление автомобильных дорог и транспорта" Пермского края	Собственность ПК (Свидетельство № 59:20:0000000:2917-59/296/2021-1 от 06.09.2021, Письмо № эл.почта от 21.09.2021)
1.3.1178	59:20:0000000:68	Пермский край, Ильинский городской округ, г. Чермоз,	ЗЕМЛИ ПРОМЫШЛЕННОСТИ, ЭНЕРГЕТИКИ, ТРАНСПОРТА, СВЯЗИ, РАДИОВЕЩАНИЯ, ТЕЛЕВИДЕНИЯ, ИНФОРМАТИКИ, ЗЕМЛИ ДЛЯ ОБЕСПЕЧЕНИЯ КОСМИЧЕСКОЙ ДЕЯТЕЛЬНОСТИ, ЗЕМЛИ ОБОРОНЫ, БЕЗОПАСНОСТИ И ЗЕМЛИ ИНОГО СПЕЦИАЛЬНОГО НАЗНАЧЕНИЯ	153943	для автомобильного транспорта	146,24585	Краевое государственное бюджетное учреждение "Управление автомобильных дорог и транспорта" Пермского края	Собственность ПК (Свидетельство № 59-59-01/124/2006-055 от 19.12.2006)

1.3.1179	59:20:000000:69	Пермский край, Ильинский городской округ, Под полосу отвода автодороги "Пермь-Ильинский"	ЗЕМЛИ ПРОМЫШЛЕННОСТИ, ЭНЕРГЕТИКИ, ТРАНСПОРТА, СВЯЗИ, РАДИОВЕЩАНИЯ, ТЕЛЕВИДЕНИЯ, ИНФОРМАТИКИ, ЗЕМЛИ ДЛЯ ОБЕСПЕЧЕНИЯ КОСМИЧЕСКОЙ ДЕЯТЕЛЬНОСТИ, ЗЕМЛИ ОБОРОНЫ, БЕЗОПАСНОСТИ И ЗЕМЛИ ИНОГО СПЕЦИАЛЬНОГО НАЗНАЧЕНИЯ	1057962	под полосу отвода автодороги "Пермь-Ильинский"	5300,38962	Краевое государственное бюджетное учреждение "Управление автомобильных дорог и транспорта" Пермского края	Собственность ПК (Свидетельство № 59-59-01/124/2006-050 от 20.12.2006)
1.3.1180	59:20:000000:73	Пермский край, Ильинский городской округ, г. Чермоз, с/с Сретенский, с/с Пролетарский	ЗЕМЛИ ПРОМЫШЛЕННОСТИ, ЭНЕРГЕТИКИ, ТРАНСПОРТА, СВЯЗИ, РАДИОВЕЩАНИЯ, ТЕЛЕВИДЕНИЯ, ИНФОРМАТИКИ, ЗЕМЛИ ДЛЯ ОБЕСПЕЧЕНИЯ КОСМИЧЕСКОЙ ДЕЯТЕЛЬНОСТИ, ЗЕМЛИ ОБОРОНЫ, БЕЗОПАСНОСТИ И ЗЕМЛИ ИНОГО СПЕЦИАЛЬНОГО НАЗНАЧЕНИЯ	310271	под полосу отвода автодороги "Сретенское-Рождественское"	425,07127	Краевое государственное бюджетное учреждение "Управление автомобильных дорог и транспорта" Пермского края	Собственность ПК (Свидетельство № 59-59-01/124/2006-052 от 14.12.2006)
1.3.1181	59:20:0010129:100	Пермский край, Ильинский городской округ, п. Ильинский,	ЗЕМЛИ НАСЕЛЕННЫХ ПУНКТОВ	1599	учреждения среднего специального образования с учебно-производственными корпусами и мастерскими	706,71003	Государственное бюджетное учреждение "Управление общежитиями среднего профессионального образования Пермского края"	Собственность ПК (Закон Пермской области № 327-57 от 12.09.2002, Свидетельство № 59:20:0010129:100-59/006/2017-3 от 07.02.2017)
1.3.1182	59:20:0010129:60	Пермский край, Ильинский городской округ, п. Ильинский, ул. Механизаторов, д. 9	ЗЕМЛИ НАСЕЛЕННЫХ ПУНКТОВ	84641	для целей образования	28946,05847	Государственное бюджетное профессиональное образовательное учреждение "Пермский агропромышленный техникум"	Собственность ПК (Приказ АУИ № 2202 от 27.12.2007, Свидетельство № 59 ББ №685124 от 30.07.2010, Свидетельство № 59-59-01/025/2013-826 от 30.10.2013)
1.3.1183	59:20:0010129:90	Местоположение установлено относительно ориентира, расположенного за пределами участка. Почтовый адрес ориентира: Пермский край, Ильинский район, п. Ильинский, ул. Механизаторов, д. 11	ЗЕМЛИ НАСЕЛЕННЫХ ПУНКТОВ	1237	для целей образования, для учебных целей	524,7354	Государственное бюджетное профессиональное образовательное учреждение "Пермский агропромышленный техникум"	Собственность ПК (Межевой план № 90 от 15.02.2015, Свидетельство № 59 20.0010129:90-59/096/2020-1 от 03.09.2020)
1.3.1184	59:20:0010216:1	Пермский край, Ильинский городской округ,	ЗЕМЛИ НАСЕЛЕННЫХ ПУНКТОВ	14006	под а/д Ильинский-Чермоз 000+000=009+027	2499,3707	Краевое государственное бюджетное учреждение "Управление автомобильных дорог и транспорта" Пермского края	Собственность ПК (Свидетельство № 59 БИ № 020255 от 14.06.2011)

1.3.1185	59:20:0010309:208	Пермский край, Ильинский городской округ, п. Ильинский,	ЗЕМЛИ НАСЕЛЕННЫХ ПУНКТОВ	77	Земельные участки (территории) общего пользования	40,5328	Краевое государственное бюджетное учреждение "Управление автомобильных дорог и транспорта" Пермского края	Собственность ПК (Свидетельство № 59:20:0010309:208-59/296/2021-1 от 22.09.2021)
1.3.1186	59:20:0010311:79	Пермский край, Ильинский городской округ, п. Ильинский, ул.50 лет Октября, д.58	ЗЕМЛИ НАСЕЛЕННЫХ ПУНКТОВ	13654	для здравоохранения	8919,34251	Государственное бюджетное учреждение здравоохранения Пермского края "Ильинская центральная районная больница"	Собственность ПК (Свидетельство № 59-59/001-59/001/203/2015-1412/2 от 24.11.2015)
1.3.1187	59:20:0010321:28	Пермский край, Ильинский городской округ, п. Ильинский, ул.Теплоухова, д.8	ЗЕМЛИ НАСЕЛЕННЫХ ПУНКТОВ	2366	для общественно-деловых целей	1822,2214	Государственное бюджетное учреждение ветеринарии края "Добрянская станция по борьбе с болезнями животных"	Собственность ПК (п.2 ст.3.1. Закона о введении в действие Земельного кодекса № 137-ФЗ от 25.10.2001. Свидетельство № 59-59-01/006/2012-954 от 15.06.2012)
1.3.1188	59:20:0050223:1	Пермский край, Ильинский городской округ, г. Чермоз, ул.Островского, д.87	ЗЕМЛИ НАСЕЛЕННЫХ ПУНКТОВ	454	для общественно-деловых целей	287,41832	Государственное бюджетное учреждение ветеринарии края "Добрянская станция по борьбе с болезнями животных"	Собственность ПК (п.2 ст.3.1. Закона о введении в действие Земельного кодекса № 137-ФЗ от 25.10.2001. Свидетельство № 59-59-06/024/2008-093 от 15.01.2009)
1.3.1189	59:20:0050337:39	Пермский край, Ильинский городской округ, г. Чермоз, ул.Свердлова, д.10а	ЗЕМЛИ НАСЕЛЕННЫХ ПУНКТОВ	1026	для целей здравоохранения	486,81406	Государственное бюджетное учреждение здравоохранения Пермского края "Ильинская центральная районная больница"	Собственность ПК (Свидетельство № 59-59/001-59/001/203/2015-1425/2 от 24.11.2015)
1.3.1190	59:20:0050337:42	Пермский край, Ильинский городской округ, г. Чермоз, ул.Свердлова, д.10	ЗЕМЛИ НАСЕЛЕННЫХ ПУНКТОВ	856	для целей здравоохранения	516,54464	Государственное бюджетное учреждение здравоохранения Пермского края "Ильинская центральная районная больница"	Собственность ПК (Свидетельство № 59-59/001-59/001/203/2015-1408/2 от 26.11.2015)
1.3.1191	59:20:0080101:766	Пермский край, Ильинский городской округ, с. Васильевское, ул.Ленина, з/у 44/1	ЗЕМЛИ НАСЕЛЕННЫХ ПУНКТОВ	600	Здравоохранение	108,0171	Государственное бюджетное учреждение здравоохранения Пермского края "Ильинская центральная районная больница"	Собственность ПК (Письмо № 34/80-01-02-19 от 03.03.2021, Свидетельство № 59:20:0080101:766-59/094/2021-10 от 27.05.2021)
1.3.1192	59:20:0350101:87	Российская Федерация, Пермский край, Ильинский городской округ, с. Ивановское, ул.Чермозская, з/у 4	ЗЕМЛИ НАСЕЛЕННЫХ ПУНКТОВ	336	для целей здравоохранения	70,25856	Государственное бюджетное учреждение здравоохранения Пермского края "Ильинская центральная районная больница"	Собственность ПК (Свидетельство № 59-59/001-59/001/203/2015-1421/2 от 24.11.2015)
1.3.1193	59:20:0440101:136	Пермский край, Ильинский городской округ, д. Старое Тялугино, , Ивановское с/п	ЗЕМЛИ НАСЕЛЕННЫХ ПУНКТОВ	1283	Под размещение автомобильной дороги «Ильинский-Чермоз», для размещения автомобильных дорог и их конструктивных элементов	59,6595	Краевое государственное бюджетное учреждение "Управление автомобильных дорог и транспорта" Пермского края	Собственность ПК (Распоряжение Правительства ПК № 60-п от 20.02.2018, Приказ № СЭД-31-02-2-2-34 от 16.01.2019, Акт приема-передачи № в казну прик.34 от 19.04.2019, Свидетельство № 59:20:0440101:136-59/094/2019-3 от 13.05.2019)
1.3.1194	59:20:0460101:237	Пермский край, Ильинский городской округ, д. Тялугино, , Ивановское с/п	ЗЕМЛИ НАСЕЛЕННЫХ ПУНКТОВ	6901	Под размещение автомобильной дороги «Ильинский-Чермоз», для размещения автомобильных дорог и их конструктивных элементов	281,62981	Краевое государственное бюджетное учреждение "Управление автомобильных дорог и транспорта" Пермского края	Собственность ПК (Распоряжение Правительства ПК № 60-п от 20.02.2018, Приказ № СЭД-31-02-2-2-34 от 16.01.2019, Акт приема-передачи № в казну прик.34 от 19.04.2019, Свидетельство № 59:20:0460101:237-59/094/2019-3 от 13.05.2019)

1.3.1195	59:20:0670101:264	Пермский край, Ильинский городской округ, ул.Зеленая, д.21а	ЗЕМЛИ НАСЕЛЕННЫХ ПУНКТОВ	2800	для размещения объектов здравоохранения	480,564	Государственное бюджетное учреждение здравоохранения Пермского края "Ильинская центральная районная больница"	Собственность ПК (Распоряжение Правительства ПК № 77-рп от 31.03.2016, Приказ № СЭД-31-02-2-02-426 от 08.07.2016, Акт приема-передачи № из мун.соб. от 29.07.2016, Свидетельство № 59-59/006-59/999/001/2016-7945/2 от 26.09.2016)
1.3.1196	59:20:0830101:142	Пермский край, Ильинский городской округ, д. Комариха, ул.Центральная, д.5, кв.2, с/п Васильевское	ЗЕМЛИ НАСЕЛЕННЫХ ПУНКТОВ	528	для целей здравоохранения	108,48912	Государственное бюджетное учреждение здравоохранения Пермского края "Ильинская центральная районная больница"	Собственность ПК (Свидетельство № 59-59/001-59/001/203/2015-1418/2 от 25.11.2015)
1.3.1197	59:20:0990101:359	Пермский край, Ильинский городской округ, Васильевское сельское поселение, д. Москвина, ул.Школьная, д.10	ЗЕМЛИ НАСЕЛЕННЫХ ПУНКТОВ	669	для размещения и обслуживания ФАПа	145,22173	Государственное бюджетное учреждение здравоохранения Пермского края "Ильинская центральная районная больница"	Собственность ПК (Свидетельство № 59-59/001-59/001/203/2015-1433/2 от 19.11.2015)
1.3.1198	59:20:1200101:158	Пермский край, Ильинский городской округ, с. Дмитриевское, ул.Молодежная, д.1, Сретенское с/п	ЗЕМЛИ НАСЕЛЕННЫХ ПУНКТОВ	448	для целей здравоохранения	90,5548	Государственное бюджетное учреждение здравоохранения Пермского края "Ильинская центральная районная больница"	Собственность ПК (Распоряжение Правительства ПК № 143-рп от 10.06.2014, Свидетельство № 59:20:1200101:158-59/096/2019-3 от 24.10.2019)
1.3.1199	59:20:1450101:52	Пермский край, Ильинский городской округ, д. Кропачи.	ЗЕМЛИ НАСЕЛЕННЫХ ПУНКТОВ	6188	под автомобильную дорогу Ильинский- Чермоз 000+000-009+027	160,08356	Краевое государственное бюджетное учреждение "Управление автомобильных дорог и транспорта" Пермского края	Собственность ПК (Свидетельство № 59 БГ № 020254 от 14.06.2011)
1.3.1200	59:20:1590101:68	Пермский край, Ильинский городской округ, д. Тупица.	ЗЕМЛИ НАСЕЛЕННЫХ ПУНКТОВ	3459	под в/л Ильинский-Чермоз 000+000-009+027	90,31449	Краевое государственное бюджетное учреждение "Управление автомобильных дорог и транспорта" Пермского края	Собственность ПК (Свидетельство № 59 БГ № 020256 от 14.06.2011)
1.3.1201	59:20:1700101:930	Пермский край, Ильинский городской округ, с. Кривец, ул.Гагарина, з/у 26	ЗЕМЛИ НАСЕЛЕННЫХ ПУНКТОВ	500	Здравоохранение	95,115	Государственное бюджетное учреждение здравоохранения Пермского края "Ильинская центральная районная больница"	Собственность ПК (Письмо № 34/80-01-02-19 от 03.03.2021, Свидетельство № 59:20:1700101:930-59/292/2021-10 от 26.05.2021)
1.3.1202	59:20:2150123:57	Пермский край, Ильинский городской округ, с. Слудка, ул.Кирова, д.31а	ЗЕМЛИ НАСЕЛЕННЫХ ПУНКТОВ	1729	для размещения объектов здравоохранения	286,40807	Государственное бюджетное учреждение здравоохранения Пермского края "Ильинская центральная районная больница"	Собственность ПК (Распоряжение Правительства ПК № 77-рп от 31.03.2016, Приказ № СЭД-31-02-2-02-426 от 08.07.2016, Акт приема-передачи № из мун.соб. от 29.07.2016, Свидетельство № 59-59/006-59/999/001/2016-7947/2 от 26.09.2016)
1.3.1203	59:20:2170101:171	Пермский край, Ильинский городской округ, д. Ерши.	ЗЕМЛИ НАСЕЛЕННЫХ ПУНКТОВ	621	Улично-дорожная сеть	14,74254	Краевое государственное бюджетное учреждение "Управление автомобильных дорог и транспорта" Пермского края	Собственность ПК (Свидетельство № 59:20:2170101:171-59/091/2020-1 от 16.06.2020)
1.3.1204	59:20:2180101:202	Пермский край, Ильинский городской округ, д. Ерши, Сретенское с/п	ЗЕМЛИ НАСЕЛЕННЫХ ПУНКТОВ	1124	Под размещение автомобильной дороги «Ильинский-Чермоз», для размещения автомобильных дорог и их конструктивных элементов	42,19496	Краевое государственное бюджетное учреждение "Управление автомобильных дорог и транспорта" Пермского края	Собственность ПК (Распоряжение Правительства ПК № 60-п от 20.02.2018, Приказ № СЭД-31-02-2-2-34 от 16.01.2019, Акт приема-передачи № в казну прик.34 от 19.04.2019, Свидетельство № 59:20:2180101:202-59/094/2019-3 от 13.05.2019)
1.3.1205	59:20:2270121:14	Пермский край, Ильинский городской округ, с. Сретенское, ул.Полевая, д.10	ЗЕМЛИ НАСЕЛЕННЫХ ПУНКТОВ	162	для общественно-деловых целей	95,83272	Государственное бюджетное учреждение ветеринарии края "Добрянская станция по борьбе с болезнями животных"	Собственность ПК (п.2 ст.3.1. Закона о введении в действие Земельного кодекса № 137-ФЗ от 25.10.2001, Свидетельство № 59-59-06/024/2008-097 от 15.01.2009)

1.3.1206	59:20:2270127:14	Пермский край, Ильинский городской округ, с. Сретенское, ул. Коммунистическая, д. 14	ЗЕМЛИ НАСЕЛЕННЫХ ПУНКТОВ	4735,4	Для объектов общественно-делового значения	2108,29479	Государственное бюджетное учреждение Пермского края "Пермский геронтопсихиатрический центр"	Собственность ПК (Свидетельство № 59-59-01/112/2006-178 от 10.01.2007)
1.3.1207	59:20:2270127:16	Пермский край, Ильинский городской округ, с. Сретенское, ул. Коммунистическая, д. 14	ЗЕМЛИ НАСЕЛЕННЫХ ПУНКТОВ	185	Для целей социального обеспечения (прачечная, гараж)	66,4779	Государственное бюджетное учреждение Пермского края "Пермский геронтопсихиатрический центр"	Собственность ПК (Свидетельство № 59-59-01/112/2006-177 от 10.01.2007)
1.3.1208	59:20:2270127:17	Пермский край, Ильинский городской округ, с. Сретенское, ул. Коммунистическая	ЗЕМЛИ НАСЕЛЕННЫХ ПУНКТОВ	1440	Для общего пользования (уличная сеть)	781,1991	Государственное бюджетное учреждение Пермского края "Пермский геронтопсихиатрический центр"	Собственность ПК (Свидетельство № 59-59-01/112/2006-176 от 10.01.2007)
1.3.1209	59:20:2390101:249	Пермский край, Ильинский городской округ, д. Оввино, , Чермозское г/п	ЗЕМЛИ НАСЕЛЕННЫХ ПУНКТОВ	7576	Под размещение автомобильной дороги «Ильинский-Чермоз», для размещения автомобильных дорог и их конструктивных элементов	172,42976	Краевое государственное бюджетное учреждение "Управление автомобильных дорог и транспорта" Пермского края	Собственность ПК (Распоряжение Правительства ПК № 60-п от 20.02.2018, Приказ № СЭД-31-02-2-2-34 от 16.01.2019, Акт приема-передачи № в казну прик.34 от 19.04.2019, Свидетельство № 59:20:2390101:249-59/094/2019-3 от 13.05.2019)
1.3.1210	59:20:2410101:140	Пермский край, Ильинский городской округ, д. Пожевка, , Чермозское г/п	ЗЕМЛИ НАСЕЛЕННЫХ ПУНКТОВ	2692	Под размещение автомобильной дороги «Ильинский-Чермоз», для размещения автомобильных дорог и их конструктивных элементов	61,21608	Краевое государственное бюджетное учреждение "Управление автомобильных дорог и транспорта" Пермского края	Собственность ПК (Распоряжение Правительства ПК № 60-п от 20.02.2018, Приказ № СЭД-31-02-2-2-34 от 16.01.2019, Акт приема-передачи № в казну прик.34 от 19.04.2019, Свидетельство № 59:20:2410101:140-59/094/2019-3 от 13.05.2019)
1.3.1211	59:20:2420101:69	Российская Федерация, Пермский край, Ильинский городской округ, д. Романово, ул. Школьная, з/у 8	ЗЕМЛИ НАСЕЛЕННЫХ ПУНКТОВ	1243	для целей здравоохранения	208,65613	Государственное бюджетное учреждение здравоохранения Пермского края "Ильинская центральная районная больница"	Собственность ПК (Свидетельство № 59-59/001-59/001/203/2015-1414/2 от 24.11.2015)
1.3.1212	59:20:2440101:145	Пермский край, Ильинский городской округ, д. Савкино, , Чермозское г/п	ЗЕМЛИ НАСЕЛЕННЫХ ПУНКТОВ	2715	Под размещение автомобильной дороги «Ильинский-Чермоз», для размещения автомобильных дорог и их конструктивных элементов	58,7526	Краевое государственное бюджетное учреждение "Управление автомобильных дорог и транспорта" Пермского края	Собственность ПК (Распоряжение Правительства ПК № 60-п от 20.02.2018, Приказ № СЭД-31-02-2-2-34 от 16.01.2019, Акт приема-передачи № в казну прик.34 от 19.04.2019, Свидетельство № 59:20:2440101:145-59/094/2019-3 от 13.05.2019)
1.3.1213	59:20:2750101:192	Пермский край, Ильинский городской округ, с. Филатово, ул. Никольского, д.28	ЗЕМЛИ НАСЕЛЕННЫХ ПУНКТОВ	492	для целей здравоохранения	109,19284	Государственное бюджетное учреждение здравоохранения Пермского края "Ильинская центральная районная больница"	Собственность ПК (Распоряжение Правительства ПК № 143-рп от 10.06.2014, Свидетельство № 59:20:2750101:192-59/095/2019-2 от 23.10.2019)

1.3.1214	59:20:3160101:647	Пермский край, Ильинский городской округ.	ЗЕМЛИ ПРОМЫШЛЕННОСТИ, ЭНЕРГЕТИКИ, ТРАНСПОРТА, СВЯЗИ, РАДИОВЕЩАНИЯ, ТЕЛЕВИДЕНИЯ, ИНФОРМАТИКИ, ЗЕМЛИ ДЛЯ ОБЕСПЕЧЕНИЯ КОСМИЧЕСКОЙ ДЕЯТЕЛЬНОСТИ, ЗЕМЛИ ОБОРОНЫ, БЕЗОПАСНОСТИ И ЗЕМЛИ ИНОГО СПЕЦИАЛЬНОГО НАЗНАЧЕНИЯ	25922	под ад. "Ильинский-Чермоз 000+000+009+027"	22,55214	Краевое государственное бюджетное учреждение "Управление автомобильных дорог и транспорта" Пермского края	Собственность ПК (Свидетельство № 59-Б1/345288 от 29.03.2012)
1.3.1215	59:20:3160101:863	Пермский край, Ильинский городской округ.	ЗЕМЛИ ПРОМЫШЛЕННОСТИ, ЭНЕРГЕТИКИ, ТРАНСПОРТА, СВЯЗИ, РАДИОВЕЩАНИЯ, ТЕЛЕВИДЕНИЯ, ИНФОРМАТИКИ, ЗЕМЛИ ДЛЯ ОБЕСПЕЧЕНИЯ КОСМИЧЕСКОЙ ДЕЯТЕЛЬНОСТИ, ЗЕМЛИ ОБОРОНЫ, БЕЗОПАСНОСТИ И ЗЕМЛИ ИНОГО СПЕЦИАЛЬНОГО НАЗНАЧЕНИЯ	309	Размещение автомобильных дорог	0,26883	Краевое государственное бюджетное учреждение "Управление автомобильных дорог и транспорта" Пермского края	Собственность ПК (п.2 ст.3.1. Закона о введении в действие Земельного кодекса № 137-Ф3 от 25.10.2001, Свидетельство № 59:20:3160101:863-59/086/2020-1 от 05.06.2020)
1.3.1216	59:20:3310117:77	Пермский край, Ильинский городской округ. , Каменский с/с, урочище "Белки"	ЗЕМЛИ СЕЛЬСКОХОЗЯЙСТВЕННОГО НАЗНАЧЕНИЯ	730241	для сельскохозяйственного производства	817,65085	Государственное бюджетное профессиональное образовательное учреждение "Пермский агропромышленный техникум"	Собственность ПК (Свидетельство № 59-59-01/112:2006-172 от 05.09.2006)
1.3.1217	59:21:0000000:1465	Пермский край, Карагайский муниципальный округ. , автодорога Сретенское-Рождественское 013+672-020+595	ЗЕМЛИ НАСЕЛЕННЫХ ПУНКТОВ	87295	под объекты автомобильного транспорта, автодорога Сретенское-Рождественское 013+672-020+595	3119,9233	Краевое государственное бюджетное учреждение "Управление автомобильных дорог и транспорта" Пермского края	Собственность ПК (Свидетельство № АА/96244 от 21.05.2015)

1.3.1218	59:21:0000000:1727	Пермский край, Карагайский муниципальный округ, Автомобильная дорога Карагай-Вознесенское	ЗЕМЛИ ПРОМЫШЛЕННОСТИ, ЭНЕРГЕТИКИ, ТРАНСПОРТА, СВЯЗИ, РАДИОВЕЩАНИЯ, ТЕЛЕВИДЕНИЯ, ИНФОРМАТИКИ, ЗЕМЛИ ДЛЯ ОБЕСПЕЧЕНИЯ КОСМИЧЕСКОЙ ДЕЯТЕЛЬНОСТИ, ЗЕМЛИ ОБОРОНЫ, БЕЗОПАСНОСТИ И ЗЕМЛИ ИНОГО СПЕЦИАЛЬНОГО НАЗНАЧЕНИЯ	14939	Автомобильный транспорт	10.00913	Красное государственное бюджетное учреждение "Управление автомобильных дорог и транспорта" Пермского края	Собственность ПК (п.2 ст.3.1. Закона о введении в действие Земельного кодекса № 137-ФЗ от 25.10.2001, Свидетельство № 59:21:0000000:1727-59/092/2019-1 от 23.04.2019)
1.3.1219	59:21:0000000:425	Пермский край, Карагайский муниципальный округ,	ЗЕМЛИ ПРОМЫШЛЕННОСТИ, ЭНЕРГЕТИКИ, ТРАНСПОРТА, СВЯЗИ, РАДИОВЕЩАНИЯ, ТЕЛЕВИДЕНИЯ, ИНФОРМАТИКИ, ЗЕМЛИ ДЛЯ ОБЕСПЕЧЕНИЯ КОСМИЧЕСКОЙ ДЕЯТЕЛЬНОСТИ, ЗЕМЛИ ОБОРОНЫ, БЕЗОПАСНОСТИ И ЗЕМЛИ ИНОГО СПЕЦИАЛЬНОГО НАЗНАЧЕНИЯ	635437	под полосу отвода " Карагай- Нердва-Старая Пашня" от автодороги "Ныттва-Кудымкар"	3672,82586	Краевое государственное бюджетное учреждение "Управление автомобильных дорог и транспорта" Пермского края	Собственность ПК (Свидетельство № 59 ББ 884181 от 17.12.2010)
1.3.1220	59:21:0000000:53	Пермский край, Карагайский муниципальный округ,	ЗЕМЛИ ПРОМЫШЛЕННОСТИ, ЭНЕРГЕТИКИ, ТРАНСПОРТА, СВЯЗИ, РАДИОВЕЩАНИЯ, ТЕЛЕВИДЕНИЯ, ИНФОРМАТИКИ, ЗЕМЛИ ДЛЯ ОБЕСПЕЧЕНИЯ КОСМИЧЕСКОЙ ДЕЯТЕЛЬНОСТИ, ЗЕМЛИ ОБОРОНЫ, БЕЗОПАСНОСТИ И ЗЕМЛИ ИНОГО СПЕЦИАЛЬНОГО НАЗНАЧЕНИЯ	212891	под полосу отвода автодороги "Карагай-Вознесенское"	1217,73652	Краевое государственное бюджетное учреждение "Управление автомобильных дорог и транспорта" Пермского края	Собственность ПК (Свидетельство № 59-59-01/120/2006-241 от 08.12.2006)

1.3.1221	59:21:0000000:64	Пермский край, Карагайский муниципальный округ,	ЗЕМЛИ ПРОМЫШЛЕННОСТИ, ЭНЕРГЕТИКИ, ТРАНСПОРТА, СВЯЗИ, РАДИОВЕЩАНИЯ, ТЕЛЕВИДЕНИЯ, ИНФОРМАТИКИ, ЗЕМЛИ ДЛЯ ОБЕСПЕЧЕНИЯ КОСМИЧЕСКОЙ ДЕЯТЕЛЬНОСТИ, ЗЕМЛИ ОБОРОНЫ, БЕЗОПАСНОСТИ И ЗЕМЛИ ИНОГО СПЕЦИАЛЬНОГО НАЗНАЧЕНИЯ	97400	под полосу отвода автодороги "Сретенское-Рождественское"	65,258	Краевое государственное бюджетное учреждение "Управление автомобильных дорог и транспорта" Пермского края	Собственность ПИК (Свидетельство № 59-59-01/120/2006-243 от 08.12.2006)
1.3.1222	59:21:0010001:594	Пермский край, Карагайский муниципальный округ, д. Антонята, ул.Административная, з/у 11	ЗЕМЛИ НАСЕЛЕННЫХ ПУНКТОВ	600	объекты здравоохранения	119,478	Государственное бюджетное учреждение здравоохранения Пермского края "Карагайская центральная районная больница"	Собственность ПИК (Приказ № 31-02-1-4-118 от 04.02.2021, Свидетельство № 59:21:0010001:594-59/082/2021-4 от 27.07.2021)
1.3.1223	59:21:0100001:243	Пермский край, Карагайский муниципальный округ, д. Азово, ул.Совхозная, д.6	ЗЕМЛИ НАСЕЛЕННЫХ ПУНКТОВ	700	для строительства и последующей эксплуатации здания ФАП	129,5092	Государственное бюджетное учреждение здравоохранения Пермского края "Карагайская центральная районная больница"	Собственность ПИК (Распоряжение Правительства ПК № 369-рп от 01.12.2016, Приказ № СЭД-31-02-2-02-1431 от 07.12.2016, Акт приема-передачи № к СЭД-31-02-2-02-1430 от 27.12.2016, Свидетельство № 59:21:0100001:243-59/003/2017-2 от 25.01.2017)
1.3.1224	59:21:0210001:373	Пермский край, Карагайский муниципальный округ, д. Харичи, ул.Центральная, з/у 5а	ЗЕМЛИ НАСЕЛЕННЫХ ПУНКТОВ	585	объекты здравоохранения	110,2374	Государственное бюджетное учреждение здравоохранения Пермского края "Карагайская центральная районная больница"	Собственность ПИК (п.2 ст.3.1. Закона о введении в действие Земельного кодекса № 137-ФЗ от 25.10.2001, Свидетельство № 59:21:0210001:373-59/081/2020-2 от 05.08.2020)
1.3.1225	59:21:0220001:239	Пермский край, Карагайский муниципальный округ, д. Сюзьявки, ул.Молодежная, д.11-1	ЗЕМЛИ НАСЕЛЕННЫХ ПУНКТОВ	463	для эксплуатации части здания ФАП с жилым помещением	87,11895	Государственное бюджетное учреждение здравоохранения Пермского края "Карагайская центральная районная больница"	Собственность ПИК (Распоряжение Правительства ПК № 125-рп от 02.06.2014, Акт № к расп.ППК №130-рп ГП № 11 от 29.01.2015, Свидетельство № 59-59/003-59/001/201/2015-730/2 от 13.02.2015)
1.3.1226	59:21:0340001:749	Пермский край, Карагайский муниципальный округ, д. Запольская, ул.Набережная, земельный участок 24в	ЗЕМЛИ НАСЕЛЕННЫХ ПУНКТОВ	515	объекты здравоохранения	97,7882	Государственное бюджетное учреждение здравоохранения Пермского края "Карагайская центральная районная больница"	Собственность ПИК (п.2 ст.3.1. Закона о введении в действие Земельного кодекса № 137-ФЗ от 25.10.2001, Свидетельство № 59:21:0340001:749-59/089/2020-2 от 11.02.2020)
1.3.1227	59:21:0410001:113	Пермский край, Карагайский муниципальный округ, д. Каносята, ул.Юбилейная, д.12	ЗЕМЛИ НАСЕЛЕННЫХ ПУНКТОВ	760	для эксплуатации здания ФАП	153,2236	Государственное бюджетное учреждение здравоохранения Пермского края "Карагайская центральная районная больница"	Собственность ПИК (Распоряжение Правительства ПК № 125-рп от 02.06.2014, Акт № к расп.ППК №130-рп ГП № 11 от 29.01.2015, Свидетельство № 59-59/003-59/001/201/2015-731/2 от 12.02.2015)
1.3.1228	59:21:0560004:170	Пермский край, Карагайский муниципальный округ, с. Карагай, ул.Октябрьская, д.26а	ЗЕМЛИ НАСЕЛЕННЫХ ПУНКТОВ	3077	под учебную базу и административное здание	1383,20381	Государственное бюджетное профессиональное образовательное учреждение "Верещагинский многопрофильный техникум"	Собственность ПИК (Свидетельство № 59-59-01/004/2009-564 от 05.03.2010)
1.3.1229	59:21:0560004:182	Пермский край, Карагайский муниципальный округ, с. Карагай, ул.Калинина, д.26	ЗЕМЛИ НАСЕЛЕННЫХ ПУНКТОВ	16846	для эксплуатации объектов здравоохранения	12382,88962	Государственное бюджетное учреждение здравоохранения Пермского края "Карагайская центральная районная больница"	Собственность ПИК (Распоряжение Правительства ПК № 125-рп от 02.06.2014, Акт № к расп.ППК №130-рп ГП № 11 от 29.01.2015, Свидетельство № 59-59/003-59/001/201/2015-722/2 от 13.02.2015)

1.3.1230	59:21:0630001:548	Пермский край, Карагайский муниципальный округ, д. Иваново, ул.Полевая, з/у 7а	ЗЕМЛИ НАСЕЛЕННЫХ ПУНКТОВ	600	объекты здравоохранения	111,81006	Государственное бюджетное учреждение здравоохранения Пермского края "Карагайская центральная районная больница"	Собственность ПК (п.2 ст.3.1. Закона о введении в действие Земельного кодекса № 137-ФЗ от 25.10.2001, Свидетельство № 59:21:0630001:548-59/087/2020-2 от 11.02.2020)
1.3.1231	59:21:0780001:200	Пермский край, Карагайский муниципальный округ, д. Терехино, д.1/1	ЗЕМЛИ НАСЕЛЕННЫХ ПУНКТОВ	1713	для ведения производственной деятельности	569,21272	Государственное бюджетное учреждение ветеринарии края "Нытвенская станция по борьбе с болезнями животных"	Собственность ПК (п.2 ст.3.1. Закона о введении в действие Земельного кодекса № 137-ФЗ от 25.10.2001, Свидетельство № 59-59-01/010/2013-297 от 14.05.2013)
1.3.1232	59:21:0780001:201	Пермский край, Карагайский муниципальный округ, д. Терехино, ул.Терехинская, д.1	ЗЕМЛИ НАСЕЛЕННЫХ ПУНКТОВ	6785	для ведения производственной деятельности	1166,4752	Государственное бюджетное учреждение ветеринарии края "Пермский ветеринарный диагностический центр"	Собственность ПК (п.2 ст.3.1. Закона о введении в действие Земельного кодекса № 137-ФЗ от 25.10.2001, Свидетельство № 59-59-01/010/2013-298 от 14.05.2013)
1.3.1233	59:21:0780001:202	Пермский край, Карагайский муниципальный округ, д. Терехино, д.1, корп.2	ЗЕМЛИ НАСЕЛЕННЫХ ПУНКТОВ	893	для ведения производственной деятельности	176,29606	Государственное бюджетное учреждение ветеринарии края "Нытвенская станция по борьбе с болезнями животных"	Собственность ПК (п.2 ст.3.1. Закона о введении в действие Земельного кодекса № 137-ФЗ от 25.10.2001, Свидетельство № 59-59-01/010/2013-306 от 14.05.2013)
1.3.1234	59:21:0840001:2053	Пермский край, Карагайский муниципальный округ, с. Козьмодемьянск,	ЗЕМЛИ НАСЕЛЕННЫХ ПУНКТОВ	1087	Улично-дорожная сеть	48,89326	Краевое государственное бюджетное учреждение "Управление автомобильных дорог и транспорта" Пермского края	Собственность ПК (п.2 ст.3.1. Закона о введении в действие Земельного кодекса № 137-ФЗ от 25.10.2001, Свидетельство № 59:21:0840001:2053-59/296/2020-1 от 08.07.2020)
1.3.1235	59:21:0840001:2054	Пермский край, Карагайский муниципальный округ, с. Козьмодемьянск,	ЗЕМЛИ НАСЕЛЕННЫХ ПУНКТОВ	443	Улично-дорожная сеть	19,92614	Краевое государственное бюджетное учреждение "Управление автомобильных дорог и транспорта" Пермского края	Собственность ПК (п.2 ст.3.1. Закона о введении в действие Земельного кодекса № 137-ФЗ от 25.10.2001, Свидетельство № 59:21:0840001:2054-59/079/2020-1 от 16.07.2020)
1.3.1236	59:21:0840001:2055	Пермский край, Карагайский муниципальный округ, с. Козьмодемьянск,	ЗЕМЛИ НАСЕЛЕННЫХ ПУНКТОВ	741	Улично-дорожная сеть	33,33018	Краевое государственное бюджетное учреждение "Управление автомобильных дорог и транспорта" Пермского края	Собственность ПК (п.2 ст.3.1. Закона о введении в действие Земельного кодекса № 137-ФЗ от 25.10.2001, Свидетельство № 59:21:0840001:2055-59/296/2020-1 от 21.07.2020)
1.3.1237	59:21:0840001:2056	Пермский край, Карагайский муниципальный округ, с. Козьмодемьянск,	ЗЕМЛИ НАСЕЛЕННЫХ ПУНКТОВ	361	Улично-дорожная сеть	16,23778	Краевое государственное бюджетное учреждение "Управление автомобильных дорог и транспорта" Пермского края	Собственность ПК (Свидетельство № 59:21:0840001:2056-59/079/2020-1 от 05.08.2020)
1.3.1238	59:21:0840001:630	Пермский край, Карагайский муниципальный округ,	ЗЕМЛИ НАСЕЛЕННЫХ ПУНКТОВ	37941	под полосу отвода а/д "Карагай-Нердва-Старая Пашня" от а/д "Нытва-Кудымкар"	1706,58618	Краевое государственное бюджетное учреждение "Управление автомобильных дорог и транспорта" Пермского края	Собственность ПК (Свидетельство № 59-59-01/007/2010-530 от 10.11.2010)
1.3.1239	59:21:0930001:42	Пермский край, Карагайский муниципальный округ, д. Кадилово, ул.Центральная, д.59-1	ЗЕМЛИ НАСЕЛЕННЫХ ПУНКТОВ	794	Амбулаторно-поликлиническое обслуживание	155,64782	Государственное бюджетное учреждение здравоохранения Пермского края "Карагайская центральная районная больница"	Собственность ПК (Распоряжение Правительства ПК № 125-рп от 02.06.2014, Свидетельство № 59-59/003-59/001/201/2015-724/2 от 13.02.2015)
1.3.1240	59:21:0940001:2561	Пермский край, Карагайский муниципальный округ, с. Нердва, ул.Советская	ЗЕМЛИ НАСЕЛЕННЫХ ПУНКТОВ	4025	объекты здравоохранения	1540,81025	Государственное бюджетное учреждение здравоохранения Пермского края "Карагайская центральная районная больница"	Собственность ПК (Приказ № СЭД-31-02-2-2-325 от 04.04.2017, Свидетельство № 59:21:0940001:2561-59/087/2018-1 от 11.07.2018)
1.3.1241	59:21:0940001:2562	Пермский край, Карагайский муниципальный округ, с. Нердва, ул.Советская	ЗЕМЛИ НАСЕЛЕННЫХ ПУНКТОВ	129	объекты коммунального обслуживания	9,59244	Государственное бюджетное учреждение здравоохранения Пермского края "Карагайская центральная районная больница"	Собственность ПК (Приказ № СЭД-31-02-2-2-325 от 04.04.2017, Свидетельство № 59:21:0940001:2562-59/087/2018-1 от 11.07.2018)

1.3.1242	59:21:0940001:2563	Пермский край, Карагайский муниципальный округ, с. Нердва, ул.Советская	ЗЕМЛИ НАСЕЛЕННЫХ ПУНКТОВ	227	объекты коммунального обслуживания	16,87972	Государственное бюджетное учреждение здравоохранения Пермского края "Карагайская центральная районная больница"	Собственность ПК (Приказ № СЭД-31-02-2-2-325 от 04.04.2017, Свидетельство № 59:21:0940001:2563-59/087/2018-1 от 11.07.2018)
1.3.1243	59:21:1300001:114	Местоположение установлено относительно ориентира, расположенного за пределами участка. Почтовый адрес ориентира: край Пермский, р-н Карагайский, с. Никольское, ул. Строительная, дом 3-1.	ЗЕМЛИ НАСЕЛЕННЫХ ПУНКТОВ	257	для эксплуатации части здания ФАП с жилым помещением	61,99354	Государственное бюджетное учреждение здравоохранения Пермского края "Карагайская центральная районная больница"	Собственность ПК (Распоряжение Правительства ПК № 125-рп от 02.06.2014, Акт № к расп.ППК №130-рп ГП № 11 от 29.01.2015, Свидетельство № 59-59/003-59/001/201/2015-723/2 от 13.02.2015)
1.3.1244	59:21:1360001:40	Пермский край, Карагайский муниципальный округ, с. Обвинск, ул.Мира, д.20	ЗЕМЛИ НАСЕЛЕННЫХ ПУНКТОВ	872	для эксплуатации здания амбулатории	192,93	Государственное бюджетное учреждение здравоохранения Пермского края "Карагайская центральная районная больница"	Собственность ПК (Распоряжение Правительства ПК № 125-рп от 02.06.2014, Акт № к расп.ППК №130-рп ГП № 11 от 29.01.2015, Свидетельство № 59-59/003-59/001/201/2015-726/2 от 13.02.2015)
1.3.1245	59:21:1360001:486	Пермский край, Карагайский муниципальный округ, с. Обвинск, ул.Мира, д.66	ЗЕМЛИ НАСЕЛЕННЫХ ПУНКТОВ	155	Амбулаторно-поликлиническое обслуживание	30,8264	Государственное бюджетное учреждение здравоохранения Пермского края "Карагайская центральная районная больница"	Собственность ПК (Свидетельство № 59-59/003-59/001/201/2015-732/2 от 12.02.2015)
1.3.1246	59:21:1490001:1015	Пермский край, Карагайский муниципальный округ, с. Воскресенск, ул.Тракторная	ЗЕМЛИ НАСЕЛЕННЫХ ПУНКТОВ	600	объекты здравоохранения	119,39436	Государственное бюджетное учреждение здравоохранения Пермского края "Карагайская центральная районная больница"	Собственность ПК (п.2 ст.3.1. Закона о введении в действие Земельного кодекса № 137-ФЗ от 25.10.2001, Свидетельство № 59:21:1490001:1015-59/094/2020-2 от 07.02.2020)
1.3.1247	59:21:1540001:2372	Пермский край, Карагайский муниципальный округ, с. Рождественск.	ЗЕМЛИ НАСЕЛЕННЫХ ПУНКТОВ	618	Улично-дорожная сеть	27,03132	Краевое государственное бюджетное учреждение "Управление автомобильных дорог и транспорта" Пермского края	Собственность ПК (п.2 ст.3.1. Закона о введении в действие Земельного кодекса № 137-ФЗ от 25.10.2001, Свидетельство № 59:21:1540001:2372-59/094/2020-1 от 04.06.2020)
1.3.1248	59:21:1540001:543	Пермский край, Карагайский муниципальный округ, с. Рождественск, ул.Мира, д.61	ЗЕМЛИ НАСЕЛЕННЫХ ПУНКТОВ	3134	производственная деятельность	106,2188	Государственное бюджетное учреждение ветеринарии края "Нытвенская станция по борьбе с болезнями животных"	Собственность ПК (п.2 ст.3.1. Закона о введении в действие Земельного кодекса № 137-ФЗ от 25.10.2001, Свидетельство № 59-59-01/004/2008-379 от 26.02.2009)
1.3.1249	59:21:1540001:769	Пермский край, Карагайский муниципальный округ, с. Рождественск,	ЗЕМЛИ НАСЕЛЕННЫХ ПУНКТОВ	47081	под полосу отвода а/д "Карагай-Нердва-Старая Пашня" от а/д "Нытва-Кудымкар"	2059,32294	Краевое государственное бюджетное учреждение "Управление автомобильных дорог и транспорта" Пермского края	Собственность ПК (Свидетельство № 59-59-01/007/2010-529 от 10.11.2010)
1.3.1250	59:21:1550001:80	Пермский край, Карагайский муниципальный округ,	ЗЕМЛИ НАСЕЛЕННЫХ ПУНКТОВ	4496	под полосу отвода а/д "Карагай-Нердва-Старая Пашня" от а/д "Нытва-Кудымкар"	117,03088	Краевое государственное бюджетное учреждение "Управление автомобильных дорог и транспорта" Пермского края	Собственность ПК (Свидетельство № 59-59-01/007/2010-522 от 10.11.2010)
1.3.1251	59:21:1740001:248	Пермский край, Карагайский муниципальный округ, д. Фролово, ул.Центральная, д.6-1	ЗЕМЛИ НАСЕЛЕННЫХ ПУНКТОВ	877	под объектами здравоохранения	185,09962	Государственное бюджетное учреждение здравоохранения Пермского края "Карагайская центральная районная больница"	Собственность ПК (Распоряжение Правительства ПК № 125-рп от 02.06.2014, Акт № к расп.ППК №130-рп ГП № 11 от 29.01.2015, Свидетельство № 59-59/003-59/001/201/2015-725/26 от 13.02.2015)
1.3.1252	59:21:1740001:339	Пермский край, Карагайский муниципальный округ,	ЗЕМЛИ НАСЕЛЕННЫХ ПУНКТОВ	32248	под полосу отвода а/д "Карагай-Нердва-Старая Пашня" от а/д "Нытва-Кудымкар"	1270,24872	Краевое государственное бюджетное учреждение "Управление автомобильных дорог и транспорта" Пермского края	Собственность ПК (Свидетельство № 59 ББ 833287 от 10.11.2010)

1.3.1253	59:21:1870001:384	Пермский край, Карагайский муниципальный округ, Козьмодемьянское с/п	ЗЕМЛИ НАСЕЛЕННЫХ ПУНКТОВ	192	автомобильный транспорт (размещение а/д Карагай-Нердва-Ст.Пашня)	6,7392	Краевое государственное бюджетное учреждение "Управление автомобильных дорог и транспорта" Пермского края	Собственность ПК (Свидетельство № 59:21:1870001:384-59/083/2019-2 от 19.04.2020)
1.3.1254	59:21:1870001:385	Пермский край, Карагайский муниципальный округ, Козьмодемьянское с/п	ЗЕМЛИ НАСЕЛЕННЫХ ПУНКТОВ	728	автомобильный транспорт	25,5528	Краевое государственное бюджетное учреждение "Управление автомобильных дорог и транспорта" Пермского края	Собственность ПК (Свидетельство № 59:21:1870001:385-59/083/2019-2 от 19.04.2019)
1.3.1255	59:21:1870001:98	Пермский край, Карагайский муниципальный округ,	ЗЕМЛИ НАСЕЛЕННЫХ ПУНКТОВ	5433	под полосу отвода а/д "Карагай-Нердва-Старая Пашня" от а/д "Нытва-Кудымкар"	190,6983	Краевое государственное бюджетное учреждение "Управление автомобильных дорог и транспорта" Пермского края	Собственность ПК (Свидетельство № 59 ББ 833288 от 10.11.2010)
1.3.1256	59:21:1920001:43	Пермский край, Карагайский муниципальный округ, с. Юрич, ул.Центральная, з/у 11	ЗЕМЛИ НАСЕЛЕННЫХ ПУНКТОВ	2993	объекты здравоохранения; для размещения объектов здравоохранения	537,81202	Государственное бюджетное учреждение здравоохранения Пермского края "Карагайская центральная районная больница"	Собственность ПК (Распоряжения № 354-рп от 30.12.2020, Приказ № 31-02-1-4-9 от 13.01.2021, Акт № . от 04.02.2021. Свидетельство № 59:21:1920001:43-59/096/2021-5 от 09.03.2021)
1.3.1257	59:21:3550102:349	Пермский край, Карагайский муниципальный округ, Козьмодемьянское с/п	ЗЕМЛИ ПРОМЫШЛЕННОСТИ, ЭНЕРГЕТИКИ, ТРАНСПОРТА, СВЯЗИ, РАДИОВЕЩАНИЯ, ТЕЛЕВИДЕНИЯ, ИНФОРМАТИКИ, ЗЕМЛИ ДЛЯ ОБЕСПЕЧЕНИЯ КОСМИЧЕСКОЙ ДЕЯТЕЛЬНОСТИ, ЗЕМЛИ ОБОРОНЫ, БЕЗОПАСНОСТИ И ЗЕМЛИ ИНОГО СПЕЦИАЛЬНОГО НАЗНАЧЕНИЯ	483	автомобильный транспорт (размещение а/д Карагай-Нердва-Ст.Пашня)	16,9533	Краевое государственное бюджетное учреждение "Управление автомобильных дорог и транспорта" Пермского края	Собственность ПК (Свидетельство № 59:21:3550102:349-59/083/2019-2 от 19.04.2019)
1.3.1258	59:21:3550102:350	Пермский край, Карагайский муниципальный округ, Козьмодемьянское с/п	ЗЕМЛИ ПРОМЫШЛЕННОСТИ, ЭНЕРГЕТИКИ, ТРАНСПОРТА, СВЯЗИ, РАДИОВЕЩАНИЯ, ТЕЛЕВИДЕНИЯ, ИНФОРМАТИКИ, ЗЕМЛИ ДЛЯ ОБЕСПЕЧЕНИЯ КОСМИЧЕСКОЙ ДЕЯТЕЛЬНОСТИ, ЗЕМЛИ ОБОРОНЫ, БЕЗОПАСНОСТИ И ЗЕМЛИ ИНОГО СПЕЦИАЛЬНОГО НАЗНАЧЕНИЯ	1064	Автомобильный транспорт	37,3464	Краевое государственное бюджетное учреждение "Управление автомобильных дорог и транспорта" Пермского края	Собственность ПК (Свидетельство № 59:21:3550102:350-59/083/2019-2 от 19.04.2019)

1.3.1259	59:21:3740104:401	Пермский край, Карагайский муниципальный округ, с. Козьмодемьянск, с.п. Козьмодемьянское	ЗЕМЛИ ПРОМЫШЛЕННОСТИ, ЭНЕРГЕТИКИ, ТРАНСПОРТА, СВЯЗИ, РАДНОВЕЩАНИЯ, ТЕЛЕВИДЕНИЯ, ИНФОРМАТИКИ, ЗЕМЛИ ДЛЯ ОБЕСПЕЧЕНИЯ КОСМИЧЕСКОЙ ДЕЯТЕЛЬНОСТИ, ЗЕМЛИ ОБОРОНЫ, БЕЗОПАСНОСТИ И ЗЕМЛИ ИНОГО СПЕЦИАЛЬНОГО НАЗНАЧЕНИЯ	2464	Размещение автомобильных дорог	1,65088	Краевое государственное бюджетное учреждение "Управление автомобильных дорог и транспорта" Пермского края	Собственность ИК (п.2 ст.3.1. Закона о введении в действие Земельного кодекса № 137-ФЗ от 25.10.2001, Свидетельство № 59:21:3740104:401-59/088/2020-1 от 03.06.2020)
1.3.1260	59:22:0160109:331	Пермский край, Кишертский муниципальный округ, с. Усть-Кишерть, ул.Сылвенская	ЗЕМЛИ НАСЕЛЕННЫХ ПУНКТОВ	1693	стационарное медицинское обслуживание	939,50163	Государственное бюджетное учреждение здравоохранения Пермского края "Кишертская центральная районная больница"	Собственность ИК (Приказ № СЭД-31-02-2-2-957 от 08.08.2018, Свидетельство № 59:22:0160109:331-59/089/2018-2 от 02.10.2018)
1.3.1261	59:22:0160109:65	Пермский край, Кишертский муниципальный округ, с. Усть-Кишерть, ул.Сылвенская, д.60	ЗЕМЛИ НАСЕЛЕННЫХ ПУНКТОВ	18927	для общественно-деловых целей	5263,03089	Государственное бюджетное учреждение здравоохранения Пермского края "Кишертская центральная районная больница"	Собственность ПК (п.2 ст.3.1. Закона о введении в действие Земельного кодекса № 137-ФЗ от 25.10.2001, Свидетельство № 59:22:0160109:65-59/009/2017-1 от 11.12.2017)
1.3.1262	59:22:0160118:73	Пермский край, Кишертский муниципальный округ, с. Усть-Кишерть, ул.Сылвенская, д.28а	ЗЕМЛИ НАСЕЛЕННЫХ ПУНКТОВ	1972	для общественно-деловых целей	1271,46528	Государственное бюджетное учреждение здравоохранения Пермского края "Кишертская центральная районная больница"	Собственность ИК (Распоряжение Правительства ПК № 140-рп от 09.06.2014, Акт № к расп.ППК №130-рп ГП № 11 от 29.01.2015, Свидетельство № 59:22:0160118:73-59/090/2018-2 от 13.02.2018)
1.3.1263	59:22:0160119:13	Пермский край, Кишертский муниципальный округ, с. Усть-Кишерть, ул.Сылвенская, д.19	ЗЕМЛИ НАСЕЛЕННЫХ ПУНКТОВ	1726	для размещения ветеринарной лечебницы	1406,41332	Государственное бюджетное учреждение ветеринарии края "Кунгурская станция по борьбе с болезнями животных"	Собственность ИК (п.2 ст.3.1. Закона о введении в действие Земельного кодекса № 137-ФЗ от 25.10.2001, Свидетельство № 59-59-01/001/2009-809 от 15.05.2009, Выписка из ЕГРН № 11-1/502743 от 05.11.2013)
1.3.1264	59:22:0160120:34	Пермский край, Кишертский муниципальный округ, с. Усть-Кишерть, ул.Сылвенская, д.10	ЗЕМЛИ НАСЕЛЕННЫХ ПУНКТОВ	2326	для общественно-деловых целей	1664,15629	Государственное бюджетное учреждение здравоохранения Пермского края "Кишертская центральная районная больница"	Собственность ИК (Распоряжение Правительства ПК № 140-рп от 09.06.2014, Акт № к расп.ППК №130-рп ГП № 11 от 29.01.2015, Свидетельство № 59:22:0160120:34-59/090/2018-2 от 13.02.2018)
1.3.1265	59:22:0160159:63	Пермский край, Кишертский муниципальный округ,	ЗЕМЛИ НАСЕЛЕННЫХ ПУНКТОВ	3154	под полосу отвода а/д Подъезд №1 к р/ц Кишерть	323,09576	Краевое государственное бюджетное учреждение "Управление автомобильных дорог и транспорта" Пермского края	Собственность ИК (Свидетельство № 59 ББ 884008 от 15.12.2010)
1.3.1266	59:22:0160168:27	Пермский край, Кишертский муниципальный округ,	ЗЕМЛИ НАСЕЛЕННЫХ ПУНКТОВ	5613	под полосу отвода а/д Подъезд №1 к р/ц Кишерть	1611,26778	Краевое государственное бюджетное учреждение "Управление автомобильных дорог и транспорта" Пермского края	Собственность ИК (Свидетельство № 59 ББ 884009 от 15.12.2010)

1.3.1267	59:22:0520101:465	Пермский край, Кишертский муниципальный округ, д. Солянка, ул.Школьная, д.146	ЗЕМЛИ НАСЕЛЕННЫХ ПУНКТОВ	2000	Амбулаторно-поликлиническое обслуживание - размещение объектов капитального строительства, предназначенных для оказания гражданам амб.-поликл.помощи	284,28	Государственное бюджетное учреждение здравоохранения Пермского края "Кишертская центральная районная больница"	Собственность ПК (Приказ № СЭД-31-02-2-2-799 от 02.07.2018, Акт № глп от 10.07.2018, Свидетельство № 59:27:0051001:465-59/101/2018-2 от 16.07.2018, Распоряжение Правительства ПК № 133-рп от 19.07.2018)
1.3.1268	59:22:0690101:523	Пермский край, Кишертский муниципальный округ, с. Черный Яр,	ЗЕМЛИ НАСЕЛЕННЫХ ПУНКТОВ	228	ФАП	35,40612	Государственное бюджетное учреждение здравоохранения Пермского края "Кишертская центральная районная больница"	Собственность ПК (Распоряжение Правительства ПК № 140-рп от 09.06.2014, Акт № к расп.ППК №130-рп ГП № 11 от 29.01.2015, Свидетельство № 59:22:0690101:523-59/090/2018-2 от 13.02.2018)
1.3.1269	59:22:0700101:676	Пермский край, Кишертский муниципальный округ, д. Мазуевка,	ЗЕМЛИ НАСЕЛЕННЫХ ПУНКТОВ	179	ФАП	30,29038	Государственное бюджетное учреждение здравоохранения Пермского края "Кишертская центральная районная больница"	Собственность ПК (Распоряжение Правительства ПК № 140-рп от 09.06.2014, Акт № к расп.ППК №130-рп ГП № 11 от 29.01.2015, Свидетельство № 59:22:0700101:676-59/090/2018-2 от 13.02.2018)
1.3.1270	59:22:0940101:532	Пермский край, Кишертский муниципальный округ, с. Молебка, ул.Средняя, д.12	ЗЕМЛИ НАСЕЛЕННЫХ ПУНКТОВ	2000	для размещения ФАП	282,9865	Государственное бюджетное учреждение здравоохранения Пермского края "Кишертская центральная районная больница"	Собственность ПК (Распоряжение Правительства ПК № 30-рп от 10.02.2017, Приказ № СЭД-31-02-2-2-155 от 15.02.2017, Акт № ГПП от 15.03.2017, Свидетельство № 59:22:0940101:532-59/009/2017-2 от 21.03.2017)
1.3.1271	59:22:0960101:488	Пермский край, Кишертский муниципальный округ, п. Лек, ул.Комсомольская, д.1Б	ЗЕМЛИ НАСЕЛЕННЫХ ПУНКТОВ	2000	для размещения ФАП	253,57055	Государственное бюджетное учреждение здравоохранения Пермского края "Кишертская центральная районная больница"	Собственность ПК (Распоряжение Правительства ПК № 30-рп от 10.02.2017, Приказ № СЭД-31-02-2-2-155 от 15.02.2017, Акт № ГПП от 15.03.2017, Свидетельство № 59:22:0960101:488-59/009/2017-2 от 21.03.2017)
1.3.1272	59:22:1360101:830	Пермский край, Кишертский муниципальный округ,	ЗЕМЛИ ПРОМЫШЛЕННОСТИ, ЭНЕРГЕТИКИ, ТРАНСПОРТА, СВЯЗИ, РАДИОВЕЩАНИЯ, ТЕЛЕВИДЕНИЯ, ИНФОРМАТИКИ, ЗЕМЛИ ДЛЯ ОБЕСПЕЧЕНИЯ КОСМИЧЕСКОЙ ДЕЯТЕЛЬНОСТИ, ЗЕМЛИ ОБОРОНЫ, БЕЗОПАСНОСТИ И ЗЕМЛИ ИНОГО СПЕЦИАЛЬНОГО НАЗНАЧЕНИЯ	44196,45	под полосу отвода автодороги "Подъезд № 1 к р/ц Кишерт"	7006,02125	Краевое государственное бюджетное учреждение "Управление автомобильных дорог и транспорта" Пермского края	Собственность ПК (Свидетельство № 59-59-01/002/2009-644, 59 ББ 425070 от 15.12.2009, Свидетельство № 59-59-09/025/2010-042 от 24.03.2010)

1.3.1273	59:22:1360101:832	Пермский край, Кишертский муниципальный округ,	ЗЕМЛИ ПРОМЫШЛЕННОСТИ, ЭНЕРГЕТИКИ, ТРАНСПОРТА, СВЯЗИ, РАДИОВЕЩАНИЯ, ТЕЛЕВИДЕНИЯ, ИНФОРМАТИКИ, ЗЕМЛИ ДЛЯ ОБЕСПЕЧЕНИЯ КОСМИЧЕСКОЙ ДЕЯТЕЛЬНОСТИ, ЗЕМЛИ ОБОРОНЫ, БЕЗОПАСНОСТИ И ЗЕМЛИ ИНОГО СПЕЦИАЛЬНОГО НАЗНАЧЕНИЯ	130400,08	под полосу отвода автодороги "Семсовхоз-Кишерт-Красный Яр (участок 011-500 - 016+277)	139,52809	Краевое государственное бюджетное учреждение "Управление автомобильных дорог и транспорта" Пермского края	Собственность ПК (Свидетельство № 59-59-01/002/2009-643 от 15.12.2009, Свидетельство № 59-59-09/025/2010-041 от 24.03.2010)
1.3.1274	59:23:0000000:147	Пермский край, Куединский муниципальный округ,	ЗЕМЛИ СЕЛЬСКОХОЗЯЙСТВЕННОГО НАЗНАЧЕНИЯ	83747	под лесозащитные полосы вдоль существующей автодороги "Барда-Куеда"	92,8168	Краевое государственное бюджетное учреждение "Управление автомобильных дорог и транспорта" Пермского края	Собственность ПК (Свидетельство № 59-59/001-59/001/203/2015-807/1 от 21.10.2015)
1.3.1275	59:23:0000000:148 (Единое землепользование)	Пермский край, Куединский муниципальный округ,	ЗЕМЛИ ПРОМЫШЛЕННОСТИ, ЭНЕРГЕТИКИ, ТРАНСПОРТА, СВЯЗИ, РАДИОВЕЩАНИЯ, ТЕЛЕВИДЕНИЯ, ИНФОРМАТИКИ, ЗЕМЛИ ДЛЯ ОБЕСПЕЧЕНИЯ КОСМИЧЕСКОЙ ДЕЯТЕЛЬНОСТИ, ЗЕМЛИ ОБОРОНЫ, БЕЗОПАСНОСТИ И ЗЕМЛИ ИНОГО СПЕЦИАЛЬНОГО НАЗНАЧЕНИЯ	264977	Для размещения и эксплуатации объектов автомобильного транспорта и объектов дорожного хозяйства	257,03212	Краевое государственное бюджетное учреждение "Управление автомобильных дорог и транспорта" Пермского края	Собственность ПК (Свидетельство № 59-59-17/040/2007-073 от 04.09.2007)
1.3.1276	59:23:0000000:173	Пермский край, Куединский муниципальный округ, д. Трегубовка,	ЗЕМЛИ НАСЕЛЕННЫХ ПУНКТОВ	27995,94	под а/д "Барда-Куеда"	1186,18798	Краевое государственное бюджетное учреждение "Управление автомобильных дорог и транспорта" Пермского края	Собственность ПК (Свидетельство № 59-59-17/040/2007-074 от 04.09.2007)
1.3.1277	59:23:0000000:174 (Единое землепользование)	Пермский край, Куединский муниципальный округ, с. Араж,	ЗЕМЛИ НАСЕЛЕННЫХ ПУНКТОВ	33795	под объекты автомобильного транспорта - автодорога "Барда-Куеда"	946,87986	Краевое государственное бюджетное учреждение "Управление автомобильных дорог и транспорта" Пермского края	Собственность ПК (Свидетельство № 59-59-17/040/2007-076 от 04.09.2007)
1.3.1278	59:23:0000000:253	Пермский край, Куединский муниципальный округ, с. Большая Уса,	ЗЕМЛИ НАСЕЛЕННЫХ ПУНКТОВ	33858	для размещения объектов транспорта	1884,87486	Краевое государственное бюджетное учреждение "Управление автомобильных дорог и транспорта" Пермского края	Собственность ПК (Свидетельство № 59-59-01/011/2011-376 от 17.10.2011)
1.3.1279	59:23:0000000:6279	Пермский край, Куединский муниципальный округ,	ЗЕМЛИ НАСЕЛЕННЫХ ПУНКТОВ	211145	под объекты автомобильного транспорта, а/д Куеда - Б. Уса	11754,44215	Краевое государственное бюджетное учреждение "Управление автомобильных дорог и транспорта" Пермского края	Собственность ПК (Свидетельство № 59-59-01/202/2014-602 от 05.02.2014)

1.3.1280	59:23:0000000:63	Пермский край, Куединский муниципальный округ.	ЗЕМЛИ ПРОМЫШЛЕННОСТИ, ЭНЕРГЕТИКИ, ТРАНСПОРТА, СВЯЗИ, РАДИОВЕЩАНИЯ, ТЕЛЕВИДЕНИЯ, ИНФОРМАТИКИ, ЗЕМЛИ ДЛЯ ОБЕСПЕЧЕНИЯ КОСМИЧЕСКОЙ ДЕЯТЕЛЬНОСТИ, ЗЕМЛИ ОБОРОНЫ, БЕЗОПАСНОСТИ И ЗЕМЛИ ИНОГО СПЕЦИАЛЬНОГО НАЗНАЧЕНИЯ	465381	под автодорогу "Куеда-Большая Уса" участок "Лайга-Б.Уса"	10350,07344	Краевое государственное бюджетное учреждение "Управление автомобильных дорог и транспорта" Пермского края	Собственность ПК (Свидетельство № 59-59-01/112/2006-318 от 12.09.2006)
1.3.1281	59:23:0000000:6321	Пермский край, Куединский муниципальный округ, в границе Куединского сельского поселения	ЗЕМЛИ НАСЕЛЕННЫХ ПУНКТОВ	20917	для строительства автомобильной дороги "Обход п. Куеда" с путепроводом через ж.д. пути	3292,3358	Краевое государственное бюджетное учреждение "Управление автомобильных дорог и транспорта" Пермского края	Собственность ПК (п.2 ст.3.1. Закона о введении в действие Земельного кодекса № 137-ФЗ от 25.10.2001, Свидетельство № 59:23:0000000:6321-59/017/2017-2 от 18.04.2017)
1.3.1282	59:23:0000000:6330	Пермский край, Куединский муниципальный округ, п. Куеда в границе Куединского сельского поселения	ЗЕМЛИ НАСЕЛЕННЫХ ПУНКТОВ	15910	для строительства автомобильной дороги "Обход п. Куеда" с путепроводом через ж.д. пути	2504,234	Краевое государственное бюджетное учреждение "Управление автомобильных дорог и транспорта" Пермского края	Собственность ПК (п.2 ст.3.1. Закона о введении в действие Земельного кодекса № 137-ФЗ от 25.10.2001, Свидетельство № 59:23:0000000:6330-59/017/2017-2 от 19.04.2017)
1.3.1283	59:23:0000000:6338	Пермский край, Куединский муниципальный округ, п.Куеда	ЗЕМЛИ НАСЕЛЕННЫХ ПУНКТОВ	9611	под автомобильную дорогу "Куеда-Аксаитово"	1512,7714	Краевое государственное бюджетное учреждение "Управление автомобильных дорог и транспорта" Пермского края	Собственность ПК (Свидетельство № 59-59/001-59/001/201/2015-6290/1 от 02.06.2015)
1.3.1284	59:23:0000000:6346	Пермский край, Куединский муниципальный округ, в границе Куединского сельского поселения	ЗЕМЛИ СЕЛЬСКОХОЗЯЙСТВЕННОГО НАЗНАЧЕНИЯ	7867	автомобильный транспорт (размещение а/д Обход п. Куеда с путепроводом через ж.д. пути)	3,3891	Краевое государственное бюджетное учреждение "Управление автомобильных дорог и транспорта" Пермского края	Собственность ПК (п.2 ст.3.1. Закона о введении в действие Земельного кодекса № 137-ФЗ от 25.10.2001, Свидетельство № 59:23:0000000:6346-59/017/2017-2 от 17.04.2017)
1.3.1285	59:23:0000000:6374	Пермский край, Куединский муниципальный округ, в границе Куединского сельского поселения	ЗЕМЛИ СЕЛЬСКОХОЗЯЙСТВЕННОГО НАЗНАЧЕНИЯ	6347	автомобильный транспорт (размещение а/д Обход п. Куеда с путепроводом через ж.д. пути)	2,73429	Краевое государственное бюджетное учреждение "Управление автомобильных дорог и транспорта" Пермского края	Собственность ПК (п.2 ст.3.1. Закона о введении в действие Земельного кодекса № 137-ФЗ от 25.10.2001, Свидетельство № 59:23:0000000:6374-59/017/2017-2 от 17.04.2017)
1.3.1286	59:23:0000000:64	Пермский край, Куединский муниципальный округ,	ЗЕМЛИ ПРОМЫШЛЕННОСТИ, ЭНЕРГЕТИКИ, ТРАНСПОРТА, СВЯЗИ, РАДИОВЕЩАНИЯ, ТЕЛЕВИДЕНИЯ, ИНФОРМАТИКИ, ЗЕМЛИ ДЛЯ ОБЕСПЕЧЕНИЯ КОСМИЧЕСКОЙ ДЕЯТЕЛЬНОСТИ, ЗЕМЛИ ОБОРОНЫ, БЕЗОПАСНОСТИ И ЗЕМЛИ ИНОГО СПЕЦИАЛЬНОГО НАЗНАЧЕНИЯ	443967	под полосу отвода а/дороги "Чернушка-Куеда"	430,64799	Краевое государственное бюджетное учреждение "Управление автомобильных дорог и транспорта" Пермского края	Собственность ПК (Свидетельство № 59-59-01/112/2006-336 от 14.09.2006)

1.3.1287	59:23:0000000:6666	Пермский край, Куединский муниципальный округ,	ЗЕМЛИ НАСЕЛЕННЫХ ПУНКТОВ	3521	для размещения автомобильных дорог и их конструктивных элементов	196,01407	Краевое государственное бюджетное учреждение "Управление автомобильных дорог и транспорта" Пермского края	Собственность ПК (Свидетельство № 59:23:0000000:6666-59/017/2017-1 от 08.12.2017)
1.3.1288	59:23:0000000:6808	Пермский край, Куединский муниципальный округ,	ЗЕМЛИ ПРОМЫШЛЕННОСТИ, ЭНЕРГЕТИКИ, ТРАНСПОРТА, СВЯЗИ, РАДИОВЕЩАНИЯ, ТЕЛЕВИДЕНИЯ, ИНФОРМАТИКИ, ЗЕМЛИ ДЛЯ ОБЕСПЕЧЕНИЯ КОСМИЧЕСКОЙ ДЕЯТЕЛЬНОСТИ, ЗЕМЛИ ОБОРОНЫ, БЕЗОПАСНОСТИ И ЗЕМЛИ ИНОГО СПЕЦИАЛЬНОГО НАЗНАЧЕНИЯ	2205	Автомобильный транспорт (размещение автомобильной дороги Куеда-Б.Уса)	2,13885	Краевое государственное бюджетное учреждение "Управление автомобильных дорог и транспорта" Пермского края	Собственность ПК (Свидетельство № 59:23:0000000:6808-59/100/2018-1 от 26.03.2018)
1.3.1289	59:23:0000000:6810	Пермский край, Куединский муниципальный округ,	ЗЕМЛИ НАСЕЛЕННЫХ ПУНКТОВ	4923	Автомобильный транспорт (размещение автомобильной дороги "Куеда-Б.Уса"	274,06341	Краевое государственное бюджетное учреждение "Управление автомобильных дорог и транспорта" Пермского края	Собственность ПК (Постановление Правительства ПК № 67-пр от 28.03.2008, Свидетельство № 59:23:0000000:6810-59/083/2018-1 от 24.04.2018)
1.3.1290	59:23:0000000:6887	Пермский край, Куединский муниципальный округ,	ЗЕМЛИ ПРОМЫШЛЕННОСТИ, ЭНЕРГЕТИКИ, ТРАНСПОРТА, СВЯЗИ, РАДИОВЕЩАНИЯ, ТЕЛЕВИДЕНИЯ, ИНФОРМАТИКИ, ЗЕМЛИ ДЛЯ ОБЕСПЕЧЕНИЯ КОСМИЧЕСКОЙ ДЕЯТЕЛЬНОСТИ, ЗЕМЛИ ОБОРОНЫ, БЕЗОПАСНОСТИ И ЗЕМЛИ ИНОГО СПЕЦИАЛЬНОГО НАЗНАЧЕНИЯ	20928	Автомобильный транспорт	202,37376	Краевое государственное бюджетное учреждение "Управление автомобильных дорог и транспорта" Пермского края	Собственность ПК (п.2 ст.3.1. Закона о введении в действие Земельного кодекса № 137-ФЗ от 25.10.2001, Свидетельство № 59:23:0000000:6887-59/081/2019-1 от 24.06.2019)
1.3.1291	59:23:0000000:7021	Пермский край, Куединский муниципальный округ, д. Дубовая Гора,	ЗЕМЛИ НАСЕЛЕННЫХ ПУНКТОВ	26762	Земельные участки (территории) общего пользования	512,22468	Краевое государственное бюджетное учреждение "Управление автомобильных дорог и транспорта" Пермского края	Собственность ПК (Свидетельство № 59:23:0000000:7021-59/088/2021-1 от 28.10.2021)

1.3.1292	59:23:0000000:7026	Пермский край, Куединский муниципальный округ,	ЗЕМЛИ ПРОМЫШЛЕННОСТИ, ЭНЕРГЕТИКИ, ТРАНСПОРТА, СВЯЗИ, РАДИОВЕЩАНИЯ, ТЕЛЕВИДЕНИЯ, ИНФОРМАТИКИ, ЗЕМЛИ ДЛЯ ОБЕСПЕЧЕНИЯ КОСМИЧЕСКОЙ ДЕЯТЕЛЬНОСТИ, ЗЕМЛИ ОБОРОНЫ, БЕЗОПАСНОСТИ И ЗЕМЛИ ИНОГО СПЕЦИАЛЬНОГО НАЗНАЧЕНИЯ	28568	Автомобильный транспорт	27,71096	Краевое государственное бюджетное учреждение "Управление автомобильных дорог и транспорта" Пермского края	Собственность ПК (Свидетельство № 59:23:0000000:7026-59/293/2021-1 от 26.10.2021)
1.3.1293	59:23:0000000:7033	Пермский край, Куединский муниципальный округ,	ЗЕМЛИ ПРОМЫШЛЕННОСТИ, ЭНЕРГЕТИКИ, ТРАНСПОРТА, СВЯЗИ, РАДИОВЕЩАНИЯ, ТЕЛЕВИДЕНИЯ, ИНФОРМАТИКИ, ЗЕМЛИ ДЛЯ ОБЕСПЕЧЕНИЯ КОСМИЧЕСКОЙ ДЕЯТЕЛЬНОСТИ, ЗЕМЛИ ОБОРОНЫ, БЕЗОПАСНОСТИ И ЗЕМЛИ ИНОГО СПЕЦИАЛЬНОГО НАЗНАЧЕНИЯ	766	Автомобильный транспорт	0,74302	Краевое государственное бюджетное учреждение "Управление автомобильных дорог и транспорта" Пермского края	Собственность ПК (Свидетельство № 59:23:0000000:7033-59/079/2021-1 от 09.11.2021)
1.3.1294	59:23:0021001:49	Пермский край, Куединский муниципальный округ,	ЗЕМЛИ НАСЕЛЕННЫХ ПУНКТОВ	3457	под а/д "Барда-Куеда"	91,16109	Краевое государственное бюджетное учреждение "Управление автомобильных дорог и транспорта" Пермского края	Собственность ПК (Свидетельство № 59-59-17/040/2007-075 от 04.09.2007)
1.3.1295	59:23:0031002:23	Пермский край, Куединский муниципальный округ,	ЗЕМЛИ НАСЕЛЕННЫХ ПУНКТОВ	27545,7	под а/д "Барда-Куеда"	874,85143	Краевое государственное бюджетное учреждение "Управление автомобильных дорог и транспорта" Пермского края	Собственность ПК (Свидетельство № 59-59-17/040/2007-068 от 04.09.2007)
1.3.1296	59:23:0041003:22	Пермский край, Куединский муниципальный округ,	ЗЕМЛИ НАСЕЛЕННЫХ ПУНКТОВ	36436,37	под а/д "Барда-Куеда"	1028,23436	Краевое государственное бюджетное учреждение "Управление автомобильных дорог и транспорта" Пермского края	Собственность ПК (Свидетельство № 59-59-17/040/2007-077 от 04.09.2007)
1.3.1297	59:23:0061001:166	Пермский край, Куединский муниципальный округ, с. Бикбарда, ул. Чкалова, д.5а	ЗЕМЛИ НАСЕЛЕННЫХ ПУНКТОВ	1300	амбулаторно-поликлиническое обслуживание	247,897	Государственное бюджетное учреждение здравоохранения Пермского края "Куединская центральная районная больница"	Собственность ПК (п.2 ст.3.1. Закона о введении в действие Земельного кодекса № 137-ФЗ от 25.10.2001, Свидетельство № 59:23:0061001:166-59/095/2019-2 от 05.08.2019)
1.3.1298	59:23:0101004:191	Пермский край, Куединский муниципальный округ, с. Большой Гондыр, ул. Ленина, д.33	ЗЕМЛИ НАСЕЛЕННЫХ ПУНКТОВ	5315	участковая больница	2584,96337	Государственное бюджетное учреждение здравоохранения Пермского края "Куединская центральная районная больница"	Собственность ПК (Распоряжение Правительства ПК № 130-рп от 03.06.2014, Распоряжение Правительства ПК № 15-рп от 19.01.2015, Передаточный акт № б/н от 20.02.2015, Свидетельство № 59-59/017-59/999/001/2016:2621/2 от 23.05.2016)

1.3.1299	59:23:0161001:223	Пермский край, Куединский муниципальный округ, ст. Рабак, ул.Центральная, д.10а	ЗЕМЛИ НАСЕЛЕННЫХ ПУНКТОВ	500	амбулаторно-поликлиническое обслуживание	95,115	Государственное бюджетное учреждение здравоохранения Пермского края "Куединская центральная районная больница"	Собственность ПК (п.2 ст.3.1 Закона о введении в действие Земельного кодекса № 137-ФЗ от 25.10.2001, Свидетельство № 59:23:0161001:223-59/088/2020-2 от 10.02.2020)
1.3.1300	59:23:0221019:3	Пермский край, Куединский муниципальный округ, с. Большая Уса, ул.Советская, д.68	ЗЕМЛИ НАСЕЛЕННЫХ ПУНКТОВ	1240	больница	619,77176	Государственное бюджетное учреждение здравоохранения Пермского края "Куединская центральная районная больница"	Собственность ПК (Распоряжение № 130-рп от 03.06.2014, Свидетельство № 59-59/017-59/999/001/2016-2698/1 от 25.05.2016)
1.3.1301	59:23:0251001:62	Пермский край, Куединский муниципальный округ, д. Верх-Уса, ул.Центральная, д.256	ЗЕМЛИ НАСЕЛЕННЫХ ПУНКТОВ	696,7	под объект здравоохранения	129,97656	Государственное бюджетное учреждение здравоохранения Пермского края "Куединская центральная районная больница"	Собственность ПК (Свидетельство № 59:23:0251001:62-59/097/2018-1 от 15.02.2018)
1.3.1302	59:23:0351001:2	Пермский край, Куединский муниципальный округ, д. Гождан, ул.Центральная, д.17	ЗЕМЛИ НАСЕЛЕННЫХ ПУНКТОВ	750	ФАП	147,5025	Государственное бюджетное учреждение здравоохранения Пермского края "Куединская центральная районная больница"	Собственность ПК (Свидетельство № 59-59/017-59/999/001/2016-2660/1 от 24.05.2016)
1.3.1303	59:23:0381003:56	Пермский край, Куединский муниципальный округ, д. Дойная, ул.Молодежная, д.11а	ЗЕМЛИ НАСЕЛЕННЫХ ПУНКТОВ	1245,2	под объекты здравоохранения	273,5749	Государственное бюджетное учреждение здравоохранения Пермского края "Куединская центральная районная больница"	Собственность ПК (Свидетельство № 59:23:0381003:56-59/094/2018-1 от 19.02.2018)
1.3.1304	59:23:0431001:102	Пермский край, Куединский муниципальный округ, д. Кирга, ул.Буйская, д.6а	ЗЕМЛИ НАСЕЛЕННЫХ ПУНКТОВ	1008	для размещения объектов здравоохранения	223,33692	Государственное бюджетное учреждение здравоохранения Пермского края "Куединская центральная районная больница"	Собственность ПК (Свидетельство № 59-59/017-59/999/001/2016-2678/1 от 25.05.2016)
1.3.1305	59:23:0481004:11	Пермский край, Куединский муниципальный округ, п. Куеда, ул.Тракторная, д.24а	ЗЕМЛИ НАСЕЛЕННЫХ ПУНКТОВ	363	для размещения и эксплуатации общежития	286,00407	Государственное бюджетное учреждение "Управление общежитиями среднего профессионального образования Пермского края"	Собственность ПК (Свидетельство № 59-59-01/017/2011-550 от 11.01.2012)
1.3.1306	59:23:0481004:12	Пермский край, Куединский муниципальный округ, п. Куеда, ул.Тракторная, д.24	ЗЕМЛИ НАСЕЛЕННЫХ ПУНКТОВ	10694	для размещения производственной базы Куединс. филиала	5632,23929	Государственное бюджетное профессиональное образовательное учреждение "Краевой политехнический колледж"	Собственность ПК (Свидетельство № 59-59-01/017/2011-551 от 11.01.2012)
1.3.1307	59:23:0481004:9	Пермский край, Куединский муниципальный округ, п. Куеда, ул.Тракторная, примыкает к западной границе участка территории ПУ-89	ЗЕМЛИ НАСЕЛЕННЫХ ПУНКТОВ	14999,52	для размещения учебного полигона	7773,47269	Государственное бюджетное профессиональное образовательное учреждение "Краевой политехнический колледж"	Собственность ПК (Свидетельство № 59-59-01/001/2009-435 от 30.04.2009)
1.3.1308	59:23:0481074:2	Пермский край, Куединский муниципальный округ, п. Куеда, ул.Победы, д.8а	ЗЕМЛИ НАСЕЛЕННЫХ ПУНКТОВ	2897	под территорию ветсанции	2603,84448	Государственное бюджетное учреждение ветеринарии края "Чернушинская станция по борьбе с болезнями животных"	Собственность ПК (п.2 ст.3.1. Закона о введении в действие Земельного кодекса № 137-ФЗ от 25.10.2001, Свидетельство № 59-59-17/029/2008-044 от 11.03.2008)
1.3.1309	59:23:0481077:24	Пермский край, Куединский муниципальный округ, п. Куеда, ул.Красноармейская, д.48	ЗЕМЛИ НАСЕЛЕННЫХ ПУНКТОВ	472	молочная кухня	364,46896	Государственное бюджетное учреждение здравоохранения Пермского края "Куединская центральная районная больница"	Собственность ПК (Распоряжение № 130-рп от 03.06.2014, Свидетельство № 59-59/017-59/999/001/2016-2649/1 от 25.05.2016)

1.3.1310	59:23:0481077:81	Пермский край, Куединский муниципальный округ, п. Куеда, ул. Красноармейская, д. 40	ЗЕМЛИ НАСЕЛЕННЫХ ПУНКТОВ	26244	Для размещения объектов здравоохранения и социального обеспечения (поликлиника, стационар)	17351,25052	Государственное бюджетное учреждение здравоохранения Пермского края "Куединская центральная районная больница"	Собственность ПК (Свидетельство № 59:23:0481077:81-59/100/2018-1 от 20.02.2018)
1.3.1311	59:23:0481081:8	Пермский край, Куединский муниципальный округ, п. Куеда,	ЗЕМЛИ НАСЕЛЕННЫХ ПУНКТОВ	17447	под а/д "Чернушка-Куеда" км 012+000-034+330	5576,75908	Краевое государственное бюджетное учреждение "Управление автомобильных дорог и транспорта" Пермского края	Собственность ПК (Свидетельство № 59-59-01/002/2009-272 от 10.07.2009)
1.3.1312	59:23:0481082:10	Пермский край, Куединский муниципальный округ, п. Куеда,	ЗЕМЛИ НАСЕЛЕННЫХ ПУНКТОВ	3379	под а/д "Чернушка-Куеда" км 012+000-034+330	1334,80637	Краевое государственное бюджетное учреждение "Управление автомобильных дорог и транспорта" Пермского края	Собственность ПК (Свидетельство № 59-59-01/002/2009-269 от 10.07.2009)
1.3.1313	59:23:0481212:18	Пермский край, Куединский муниципальный округ, п. Куеда,	ЗЕМЛИ НАСЕЛЕННЫХ ПУНКТОВ	26460	Под полосу отвода автомобильной дороги "Чернушка-Куеда"	8098,76846	Краевое государственное бюджетное учреждение "Управление автомобильных дорог и транспорта" Пермского края	Собственность ПК (Свидетельство № 59-59-01/002/2009-271 от 10.07.2009)
1.3.1314	59:23:0571001:57	Пермский край, Куединский муниципальный округ, д. Трегубовка,	ЗЕМЛИ НАСЕЛЕННЫХ ПУНКТОВ	37714	Под полосу отвода автомобильной дороги "Чернушка-Куеда"	1501,50752	Краевое государственное бюджетное учреждение "Управление автомобильных дорог и транспорта" Пермского края	Собственность ПК (Свидетельство № 59-59-01/002/2009-270 от 10.07.2009)
1.3.1315	59:23:0621001:20	Пермский край, Куединский муниципальный округ, с. Ошья, ул. Школьная, д. 18	ЗЕМЛИ НАСЕЛЕННЫХ ПУНКТОВ	718	участковая больница	164,32009	Государственное бюджетное учреждение здравоохранения Пермского края "Куединская центральная районная больница"	Собственность ПК (Свидетельство № 59:23:0621001:20-59/087/2018-1 от 17.02.2018)
1.3.1316	59:23:0641002:141	Пермский край, Куединский муниципальный округ, д. Узар, ул. Школьная, д. 1а	ЗЕМЛИ НАСЕЛЕННЫХ ПУНКТОВ	270	Для строительства и эксплуатации фельдшерско-акушерского пункта	64,88924	Государственное бюджетное учреждение здравоохранения Пермского края "Куединская центральная районная больница"	Собственность ПК (Распоряжение Правительства ПК № 233-рп от 28.07.2015, Свидетельство № 59:23:0641002:141-59/096/2018-1 от 29.03.2018)
1.3.1317	59:23:0771002:53	Пермский край, Куединский муниципальный округ, д. Большой Каскал, ул. Центральная, д. 11, кв. 2	ЗЕМЛИ НАСЕЛЕННЫХ ПУНКТОВ	350	для размещения объектов здравоохранения	70,54075	Государственное бюджетное учреждение здравоохранения Пермского края "Куединская центральная районная больница"	Собственность ПК (Распоряжение № 130-рп от 03.06.2014, Свидетельство № 59-59/017-59/999/001/2016-2677/1 от 25.05.2016)
1.3.1318	59:23:0871001:248	Пермский край, Куединский муниципальный округ, с. Федоровск, ул. Главная, д. 86	ЗЕМЛИ НАСЕЛЕННЫХ ПУНКТОВ	450	амбулаторно-поликлиническое обслуживание	90,75037	Государственное бюджетное учреждение здравоохранения Пермского края "Куединская центральная районная больница"	Собственность ПК (п. 2 ст. 3.1. Закона о введении в действие Земельного кодекса № 137-ФЗ от 25.10.2001, Свидетельство № 59:23:0871001:248-59/095/2019-2 от 09.08.2019)
1.3.1319	59:23:0931006:25	Пермский край, Куединский муниципальный округ, с. Старый Шагирт, ул. Уральская, д. 5	ЗЕМЛИ НАСЕЛЕННЫХ ПУНКТОВ	991	участковая больница	229,46979	Государственное бюджетное учреждение здравоохранения Пермского края "Куединская центральная районная больница"	Собственность ПК (Свидетельство № 59:23:0931006:25-59/091/2018-1 от 19.02.2018)

1.3.1320	59:23:0971002:1	Пермский край, Куединский муниципальный округ, Большеусинское сельское поселение,	ЗЕМЛИ ПРОМЫШЛЕННОСТИ, ЭНЕРГЕТИКИ, ТРАНСПОРТА, СВЯЗИ, РАДИОВЕЩАНИЯ, ТЕЛЕВИДЕНИЯ, ИНФОРМАТИКИ, ЗЕМЛИ ДЛЯ ОБЕСПЕЧЕНИЯ КОСМИЧЕСКОЙ ДЕЯТЕЛЬНОСТИ, ЗЕМЛИ ОБОРОНЫ, БЕЗОПАСНОСТИ И ЗЕМЛИ ИНОГО СПЕЦИАЛЬНОГО НАЗНАЧЕНИЯ	66545	под полосу отвода а/д Кукуштан-Чайковский, участок "Большая Уса-Кашкалак"	41,92335	Краевое государственное бюджетное учреждение "Управление автомобильных дорог и транспорта" Пермского края	Собственность ПК (Свидетельство № 59-59-17/040/2007-070 от 20.07.2007)
1.3.1321	59:23:0971003:1	Пермский край, Куединский муниципальный округ, автомобильная дорога "Кукуштан - Чайковский"	ЗЕМЛИ ПРОМЫШЛЕННОСТИ, ЭНЕРГЕТИКИ, ТРАНСПОРТА, СВЯЗИ, РАДИОВЕЩАНИЯ, ТЕЛЕВИДЕНИЯ, ИНФОРМАТИКИ, ЗЕМЛИ ДЛЯ ОБЕСПЕЧЕНИЯ КОСМИЧЕСКОЙ ДЕЯТЕЛЬНОСТИ, ЗЕМЛИ ОБОРОНЫ, БЕЗОПАСНОСТИ И ЗЕМЛИ ИНОГО СПЕЦИАЛЬНОГО НАЗНАЧЕНИЯ	73602	под автомобильную дорогу "Кукуштан-Чайковский"	111,87504	Краевое государственное бюджетное учреждение "Управление автомобильных дорог и транспорта" Пермского края	Собственность ПК (Свидетельство № 59-59-17/040/2007-071 от 20.07.2007)
1.3.1322	59:23:0971003:90	Пермский край, Куединский муниципальный округ,	ЗЕМЛИ ПРОМЫШЛЕННОСТИ, ЭНЕРГЕТИКИ, ТРАНСПОРТА, СВЯЗИ, РАДИОВЕЩАНИЯ, ТЕЛЕВИДЕНИЯ, ИНФОРМАТИКИ, ЗЕМЛИ ДЛЯ ОБЕСПЕЧЕНИЯ КОСМИЧЕСКОЙ ДЕЯТЕЛЬНОСТИ, ЗЕМЛИ ОБОРОНЫ, БЕЗОПАСНОСТИ И ЗЕМЛИ ИНОГО СПЕЦИАЛЬНОГО НАЗНАЧЕНИЯ	265	Автомобильный транспорт (размещение автомобильной дороги "Кукуштан-Чайковский")	0,4028	Краевое государственное бюджетное учреждение "Управление автомобильных дорог и транспорта" Пермского края	Собственность ПК (Свидетельство № 59:23:0971003:90-59/017/2017-1 от 12.12.2017)
1.3.1323	59:23:1061001:585	, Местоположение установлено относительно ориентира, расположенного за пределами участка. Почтовый адрес ориентира: Пермский край, Куединский район, урочище Абрамовка.	ЗЕМЛИ СЕЛЬСКОХОЗЯЙСТВЕННОГО НАЗНАЧЕНИЯ	30000	для ведения сельскохозяйственного производства	33,228	Государственное бюджетное учреждение Пермского края "Чайковский лесхоз"	Собственность ПК (Свидетельство № 59:23:1061001:585-59/087/2021-3 от 17.03.2021)

1.3.1324	59:23:1251002:7	Местоположение установлено относительно ориентира, расположенного за пределами участка. Почтовый адрес ориентира: край Пермский, р-н Куединский, южная часть района.	ЗЕМЛИ ПРОМЫШЛЕННОСТИ, ЭНЕРГЕТИКИ, ТРАНСПОРТА, СВЯЗИ, РАДИОВЕЩАНИЯ, ТЕЛЕВИДЕНИЯ, ИНФОРМАТИКИ, ЗЕМЛИ ДЛЯ ОБЕСПЕЧЕНИЯ КОСМИЧЕСКОЙ ДЕЯТЕЛЬНОСТИ, ЗЕМЛИ ОБОРОНЫ, БЕЗОПАСНОСТИ И ЗЕМЛИ ИНОГО СПЕЦИАЛЬНОГО НАЗНАЧЕНИЯ	37628,87	под полосу отвода а/д "Рабак-Янаул"	81,27836	Краевое государственное бюджетное учреждение "Управление автомобильных дорог и транспорта" Пермского края	Собственность ПК (Приказ № СЭд-31-02-2-211 от 05.03.2019, Акт приема-передачи № в казну прик.211 от 19.04.2019, Свидетельство № 59:23:1251002:7-59/094/2019-2 от 13.05.2019)
1.3.1325	59:23:1291001:37	Пермский край, Куединский муниципальный округ, а/дорога "Куеда-Большая Уса"	ЗЕМЛИ ПРОМЫШЛЕННОСТИ, ЭНЕРГЕТИКИ, ТРАНСПОРТА, СВЯЗИ, РАДИОВЕЩАНИЯ, ТЕЛЕВИДЕНИЯ, ИНФОРМАТИКИ, ЗЕМЛИ ДЛЯ ОБЕСПЕЧЕНИЯ КОСМИЧЕСКОЙ ДЕЯТЕЛЬНОСТИ, ЗЕМЛИ ОБОРОНЫ, БЕЗОПАСНОСТИ И ЗЕМЛИ ИНОГО СПЕЦИАЛЬНОГО НАЗНАЧЕНИЯ	731200	под а/д "Куеда-Большая Уса" уч.Лайга-Куеда	1857,248	Краевое государственное бюджетное учреждение "Управление автомобильных дорог и транспорта" Пермского края	Собственность ПК (Свидетельство № 59-59-01/112/2006-324 от 12.09.2006)
1.3.1326	59:23:1291001:998	Пермский край, Пермский муниципальный район, Фроловское сельское поселение,	ЗЕМЛИ ПРОМЫШЛЕННОСТИ, ЭНЕРГЕТИКИ, ТРАНСПОРТА, СВЯЗИ, РАДИОВЕЩАНИЯ, ТЕЛЕВИДЕНИЯ, ИНФОРМАТИКИ, ЗЕМЛИ ДЛЯ ОБЕСПЕЧЕНИЯ КОСМИЧЕСКОЙ ДЕЯТЕЛЬНОСТИ, ЗЕМЛИ ОБОРОНЫ, БЕЗОПАСНОСТИ И ЗЕМЛИ ИНОГО СПЕЦИАЛЬНОГО НАЗНАЧЕНИЯ	11272	Для размещения автомобильной дороги "Барда-Куеда"	13,07552	Краевое государственное бюджетное учреждение "Управление автомобильных дорог и транспорта" Пермского края	Собственность ПК (п.2 ст.3.1. Закона о введении в действие Земельного кодекса № 137-ФЗ от 25.10.2001, Свидетельство № 59:23:1291001:998-59/086/2020-1 от 02.06.2020)

1.3.1327	59:23:1291005:91	Пермский край, Куединский муниципальный округ, автодорога "Куеда-Русская Урада"	ЗЕМЛИ ПРОМЫШЛЕННОСТИ, ЭНЕРГЕТИКИ, ТРАНСПОРТА, СВЯЗИ, РАДИОВЕЩАНИЯ, ТЕЛЕВИДЕНИЯ, ИНФОРМАТИКИ, ЗЕМЛИ ДЛЯ ОБЕСПЕЧЕНИЯ КОСМИЧЕСКОЙ ДЕЯТЕЛЬНОСТИ, ЗЕМЛИ ОБОРОНЫ, БЕЗОПАСНОСТИ И ЗЕМЛИ ИНОГО СПЕЦИАЛЬНОГО НАЗНАЧЕНИЯ	149980	под полосу отвода а/д "Куеда-Русская Урада, 000+000-006+215	181,4758	Краевое государственное бюджетное учреждение "Управление автомобильных дорог и транспорта" Пермского края	Собственность ПК (Свидетельство № 59-59-01/003/2010-543 от 21.06.2010)
1.3.1328	59:23:1341001:206	Пермский край, Куединский муниципальный округ,	ЗЕМЛИ ПРОМЫШЛЕННОСТИ, ЭНЕРГЕТИКИ, ТРАНСПОРТА, СВЯЗИ, РАДИОВЕЩАНИЯ, ТЕЛЕВИДЕНИЯ, ИНФОРМАТИКИ, ЗЕМЛИ ДЛЯ ОБЕСПЕЧЕНИЯ КОСМИЧЕСКОЙ ДЕЯТЕЛЬНОСТИ, ЗЕМЛИ ОБОРОНЫ, БЕЗОПАСНОСТИ И ЗЕМЛИ ИНОГО СПЕЦИАЛЬНОГО НАЗНАЧЕНИЯ	22725	под полосу отвода а/д "Куеда-ЗГКЗ" 000+000-000+851	483,588	Краевое государственное бюджетное учреждение "Управление автомобильных дорог и транспорта" Пермского края	Собственность ПК (Свидетельство № 59-59-01/001/2010-220 от 27.02.2010)
1.3.1329	59:23:1341001:207	Пермский край, Куединский муниципальный округ,	ЗЕМЛИ ПРОМЫШЛЕННОСТИ, ЭНЕРГЕТИКИ, ТРАНСПОРТА, СВЯЗИ, РАДИОВЕЩАНИЯ, ТЕЛЕВИДЕНИЯ, ИНФОРМАТИКИ, ЗЕМЛИ ДЛЯ ОБЕСПЕЧЕНИЯ КОСМИЧЕСКОЙ ДЕЯТЕЛЬНОСТИ, ЗЕМЛИ ОБОРОНЫ, БЕЗОПАСНОСТИ И ЗЕМЛИ ИНОГО СПЕЦИАЛЬНОГО НАЗНАЧЕНИЯ	42036	под полосу отвода а/д "Куеда-ЗГКЗ" 000+851-012+650	894,52608	Краевое государственное бюджетное учреждение "Управление автомобильных дорог и транспорта" Пермского края	Собственность ПК (Приказ № СЭд-31-02-2-211 от 05.03.2019, Акт приема-передачи № в казну прик. 211 от 19.04.2019, Свидетельство № 59:23:1341001:207-59/094/2019-5 от 13.05.2019)

1.3.1330	59.23.1341001.208	Пермский край, Куединский муниципальный округ, . автодорога "Куеда - Русская Урада", 000+000-006+215	ЗЕМЛИ ПРОМЫШЛЕННОСТИ, ЭНЕРГЕТИКИ, ТРАНСПОРТА, СВЯЗИ, РАДИОВЕЩАНИЯ, ТЕЛЕВИДЕНИЯ, ИНФОРМАТИКИ, ЗЕМЛИ ДЛЯ ОБЕСПЕЧЕНИЯ КОСМИЧЕСКОЙ ДЕЯТЕЛЬНОСТИ, ЗЕМЛИ ОБОРОНЫ, БЕЗОПАСНОСТИ И ЗЕМЛИ ИНОГО СПЕЦИАЛЬНОГО НАЗНАЧЕНИЯ	42763	под полосу отвода л.д "Куеда-Русская Урада, 000+000-006+215	909,99664	Краевое государственное бюджетное учреждение "Управление автомобильных дорог и транспорта" Пермского края	Собственность ПК (Свидетельство № 59-59-01/003/2010-542 от 21.06.2010)
1.3.1331	59:23:1341001:232	Пермский край, Куединский муниципальный округ, . 2450 м восточнее д.п с Урталга	ЗЕМЛИ ПРОМЫШЛЕННОСТИ, ЭНЕРГЕТИКИ, ТРАНСПОРТА, СВЯЗИ, РАДИОВЕЩАНИЯ, ТЕЛЕВИДЕНИЯ, ИНФОРМАТИКИ, ЗЕМЛИ ДЛЯ ОБЕСПЕЧЕНИЯ КОСМИЧЕСКОЙ ДЕЯТЕЛЬНОСТИ, ЗЕМЛИ ОБОРОНЫ, БЕЗОПАСНОСТИ И ЗЕМЛИ ИНОГО СПЕЦИАЛЬНОГО НАЗНАЧЕНИЯ	92	Под строительство объекта "автомобильной дороги "Обход п.Куеда" с путепроводом через ж.д. пути"	14,4808	Краевое государственное бюджетное учреждение "Управление автомобильных дорог и транспорта" Пермского края	Собственность ПК (Постановление Правительства ПК № 1166-п от 15.10.2014, Свидетельство № 59:23:1341001.232-59:017/2017-2 от 16.08.2017)
1.3.1332	59:23:1341003.423	Пермский край, Куединский муниципальный округ, . в границе Куединского с.п.	ЗЕМЛИ ПРОМЫШЛЕННОСТИ, ЭНЕРГЕТИКИ, ТРАНСПОРТА, СВЯЗИ, РАДИОВЕЩАНИЯ, ТЕЛЕВИДЕНИЯ, ИНФОРМАТИКИ, ЗЕМЛИ ДЛЯ ОБЕСПЕЧЕНИЯ КОСМИЧЕСКОЙ ДЕЯТЕЛЬНОСТИ, ЗЕМЛИ ОБОРОНЫ, БЕЗОПАСНОСТИ И ЗЕМЛИ ИНОГО СПЕЦИАЛЬНОГО НАЗНАЧЕНИЯ	19066	Под строительство объекта "автомобильной дороги "Обход п.Куеда" с путепроводом через ж.д. пути"	41,37322	Краевое государственное бюджетное учреждение "Управление автомобильных дорог и транспорта" Пермского края	Собственность ПК (Свидетельство № 59:23:1341003.423-59:017/2017-1 от 19.10.2017)

1.3.1333	59:23:1341003:431	Пермский край, Куединский муниципальный округ, . примерно в 3,4 км от н.п. Бадашка по направлению на запад	ЗЕМЛИ ПРОМЫШЛЕННОСТИ, ЭНЕРГЕТИКИ, ТРАНСПОРТА, СВЯЗИ, РАДИОВЕЩАНИЯ, ТЕЛЕВИДЕНИЯ, ИНФОРМАТИКИ, ЗЕМЛИ ДЛЯ ОБЕСПЕЧЕНИЯ КОСМИЧЕСКОЙ ДЕЯТЕЛЬНОСТИ, ЗЕМЛИ ОБОРОНЫ, БЕЗОПАСНОСТИ И ЗЕМЛИ ИНОГО СПЕЦИАЛЬНОГО НАЗНАЧЕНИЯ	4929	Под строительство объекта "автомобильной дороги "Обход п.Куеда" с путепроводом через жд. пути"	10,69593	Краевое государственное бюджетное учреждение "Управление автомобильных дорог и транспорта" Пермского края	Собственность ПК (п.2 ст.3.1. Закона о введении в действие Земельного кодекса № 137-ФЗ от 25.10.2001. Свидетельство № 59:23:1341003:431-59/017/2017-4 от 26.09.2017)
1.3.1334	59:23:1341003:435	Пермский край, Куединский муниципальный округ, . в границах Куединского сельского поселения	ЗЕМЛИ ПРОМЫШЛЕННОСТИ, ЭНЕРГЕТИКИ, ТРАНСПОРТА, СВЯЗИ, РАДИОВЕЩАНИЯ, ТЕЛЕВИДЕНИЯ, ИНФОРМАТИКИ, ЗЕМЛИ ДЛЯ ОБЕСПЕЧЕНИЯ КОСМИЧЕСКОЙ ДЕЯТЕЛЬНОСТИ, ЗЕМЛИ ОБОРОНЫ, БЕЗОПАСНОСТИ И ЗЕМЛИ ИНОГО СПЕЦИАЛЬНОГО НАЗНАЧЕНИЯ	1830	"Строительство автомобильной дороги "Обход п.Куеда" с путепроводом через жд. пути в Куединском р-не ПК (постоянный отвод)	17,6961	Краевое государственное бюджетное учреждение "Управление автомобильных дорог и транспорта" Пермского края	Собственность ПК (п.2 ст.3.1. Закона о введении в действие Земельного кодекса № 137-ФЗ от 25.10.2001, Свидетельство № 59:23:1341003:435-59/017/2017-3 от 26.09.2017)
1.3.1335	59:23:1341003:440	Пермский край, Куединский муниципальный округ, . примерно в 3,2 км. от н.п. Бадашка по направлению на запад	ЗЕМЛИ ПРОМЫШЛЕННОСТИ, ЭНЕРГЕТИКИ, ТРАНСПОРТА, СВЯЗИ, РАДИОВЕЩАНИЯ, ТЕЛЕВИДЕНИЯ, ИНФОРМАТИКИ, ЗЕМЛИ ДЛЯ ОБЕСПЕЧЕНИЯ КОСМИЧЕСКОЙ ДЕЯТЕЛЬНОСТИ, ЗЕМЛИ ОБОРОНЫ, БЕЗОПАСНОСТИ И ЗЕМЛИ ИНОГО СПЕЦИАЛЬНОГО НАЗНАЧЕНИЯ	494	"Строительство автомобильной дороги "Обход п.Куеда" с путепроводом через ж.д. пути в Куединском р-не ПК (постоянный отвод)	2,83556	Краевое государственное бюджетное учреждение "Управление автомобильных дорог и транспорта" Пермского края	Собственность ПК (п.2 ст.3.1. Закона о введении в действие Земельного кодекса № 137-ФЗ от 25.10.2001, Свидетельство № 59:23:1341003:440-59/017/2017-4 от 26.09.2017)

1.3.1336	59:23:1341003:442	Пермский край, Куединский муниципальный округ, СПК "Радуга"	ЗЕМЛИ ПРОМЫШЛЕННОСТИ, ЭНЕРГЕТИКИ, ТРАНСПОРТА, СВЯЗИ, РАДИОВЕЩАНИЯ, ТЕЛЕВИДЕНИЯ, ИНФОРМАТИКИ, ЗЕМЛИ ДЛЯ ОБЕСПЕЧЕНИЯ КОСМИЧЕСКОЙ ДЕЯТЕЛЬНОСТИ, ЗЕМЛИ ОБОРОНЫ, БЕЗОПАСНОСТИ И ЗЕМЛИ ИНОГО СПЕЦИАЛЬНОГО НАЗНАЧЕНИЯ	12272	"Строительство автомобильной дороги "Обход п.Куеда" с путепроводом через ж.д. пути в Куединском р-не ПК (постоянный отвод)	26,63024	Краевое государственное бюджетное учреждение "Управление автомобильных дорог и транспорта" Пермского края	Собственность ПК (Распоряжение Правительства ПК № 241-рп "Об изъятии земельных участков для гос.нужд" от 20.09.2017, Свидетельство № 59:23:1341003:442-59/017/2017-1 от 11.10.2017)
1.3.1337	59:23:1341003:448	Пермский край, Куединский муниципальный округ, участок находится примерно в 2,4 км от н.п. Бадашка по направлению на запад	ЗЕМЛИ ПРОМЫШЛЕННОСТИ, ЭНЕРГЕТИКИ, ТРАНСПОРТА, СВЯЗИ, РАДИОВЕЩАНИЯ, ТЕЛЕВИДЕНИЯ, ИНФОРМАТИКИ, ЗЕМЛИ ДЛЯ ОБЕСПЕЧЕНИЯ КОСМИЧЕСКОЙ ДЕЯТЕЛЬНОСТИ, ЗЕМЛИ ОБОРОНЫ, БЕЗОПАСНОСТИ И ЗЕМЛИ ИНОГО СПЕЦИАЛЬНОГО НАЗНАЧЕНИЯ	408	Под строительство объекта "автомобильной дороги "Обход п.Куеда" с путепроводом через ж.д. пути"	0,87312	Краевое государственное бюджетное учреждение "Управление автомобильных дорог и транспорта" Пермского края	Собственность ПК (п.2 ст.3.1. Закона о введении в действие Земельного кодекса № 137-ФЗ от 25.10.2001, Свидетельство № 59:23:1341003:448-59/017/2017-3 от 26.09.2017)
1.3.1338	59:23:1341003:453	Пермский край, Куединский муниципальный округ, 150 метров восточнее вод. башни п. Куеда и левой стороны дороги Куеда-ЦДНГ-2	ЗЕМЛИ ПРОМЫШЛЕННОСТИ, ЭНЕРГЕТИКИ, ТРАНСПОРТА, СВЯЗИ, РАДИОВЕЩАНИЯ, ТЕЛЕВИДЕНИЯ, ИНФОРМАТИКИ, ЗЕМЛИ ДЛЯ ОБЕСПЕЧЕНИЯ КОСМИЧЕСКОЙ ДЕЯТЕЛЬНОСТИ, ЗЕМЛИ ОБОРОНЫ, БЕЗОПАСНОСТИ И ЗЕМЛИ ИНОГО СПЕЦИАЛЬНОГО НАЗНАЧЕНИЯ	16645	Под строительство объекта "автомобильной дороги "Обход п.Куеда" с путепроводом через ж.д. пути"	35,6203	Краевое государственное бюджетное учреждение "Управление автомобильных дорог и транспорта" Пермского края	Собственность ПК (п.2 ст.3.1. Закона о введении в действие Земельного кодекса № 137-ФЗ от 25.10.2001, Свидетельство № 59:23:1341003:453-59/017/2017-3 от 26.09.2017)
1.3.1339	59:23:1341003:460	, Местоположение установлено относительно ориентира, расположенного за пределами участка. Почтовый адрес ориентира: Пермский край, Куединский район, СПК "Радуга".	ЗЕМЛИ СЕЛЬСКОХОЗЯЙСТВЕННОГО НАЗНАЧЕНИЯ	5398	Строительство автомобильной дороги Обход п.Куеда с путепроводом через ж.д. пути в Куединском районе Пермского края (временный отвод)	2,32546	Краевое государственное бюджетное учреждение "Управление автомобильных дорог и транспорта" Пермского края	Собственность ПК (п.2 ст.3.1 Федерального закона № 137-ФЗ от 25.10.2001, Свидетельство № 59:23:1341003:460-59/093/2018-1 от 09.02.2018)

1.3.1340	59:23:1341003:461	Пермский край, Куединский муниципальный округ, СПК "Радуга"	ЗЕМЛИ СЕЛЬСКОХОЗЯЙСТВЕННОГО НАЗНАЧЕНИЯ	209	для размещения автомобильных дорог и их конструктивных элементов	0,09004	Краевое государственное бюджетное учреждение "Управление автомобильных дорог и транспорта" Пермского края	Собственность ПК (Свидетельство № 59:23:1341003:461-59/097/2018-2 от 19.03.2018)
1.3.1341	59:23:1341003:462	Пермский край, Куединский муниципальный округ, СПК "Радуга"	ЗЕМЛИ СЕЛЬСКОХОЗЯЙСТВЕННОГО НАЗНАЧЕНИЯ	21815	Строительство автомобильной дороги Обход п.Куеда с путепроводом через ж.д. пути в Куединском районе Пермского края (постоянный отвод)	9,3979	Краевое государственное бюджетное учреждение "Управление автомобильных дорог и транспорта" Пермского края	Собственность ПК (Свидетельство № 59:23:1341003:462-59/101/2018-2 от 15.03.2018)
1.3.1342	59:23:1341003:463	Пермский край, Куединский муниципальный округ, СПК "Радуга"	ЗЕМЛИ СЕЛЬСКОХОЗЯЙСТВЕННОГО НАЗНАЧЕНИЯ	2049	Строительство автомобильной дороги Обход п.Куеда с путепроводом через ж.д. пути в Куединском районе Пермского края (временный отвод)	0,88271	Краевое государственное бюджетное учреждение "Управление автомобильных дорог и транспорта" Пермского края	Собственность ПК (Свидетельство № 59:23:1341003:463-59/101/2018-2 от 15.03.2018)
1.3.1343	59:23:1341003:464	Пермский край, Куединский муниципальный округ, СПК "Радуга"	ЗЕМЛИ СЕЛЬСКОХОЗЯЙСТВЕННОГО НАЗНАЧЕНИЯ	3616	Строительство автомобильной дороги Обход п.Куеда с путепроводом через ж.д. пути в Куединском районе Пермского края (временный отвод)	1,55777	Краевое государственное бюджетное учреждение "Управление автомобильных дорог и транспорта" Пермского края	Собственность ПК (Свидетельство № 59:23:1341003:464-59/083/2018-2 от 19.03.2018)
1.3.1344	59:23:1341003:465	Пермский край, Куединский муниципальный округ, СПК "Радуга"	ЗЕМЛИ СЕЛЬСКОХОЗЯЙСТВЕННОГО НАЗНАЧЕНИЯ	455	Строительство автомобильной дороги Обход п.Куеда с путепроводом через ж.д. пути в Куединском районе Пермского края (временный отвод)	0,19601	Краевое государственное бюджетное учреждение "Управление автомобильных дорог и транспорта" Пермского края	Собственность ПК (Свидетельство № 59:23:1341003:465-59/100/2018-2 от 20.03.2018)
1.3.1345	59:23:1341003:466	Пермский край, Куединский муниципальный округ, СПК "Радуга"	ЗЕМЛИ СЕЛЬСКОХОЗЯЙСТВЕННОГО НАЗНАЧЕНИЯ	7043	Строительство автомобильной дороги Обход п.Куеда с путепроводом через ж.д. пути в Куединском районе Пермского края (постоянный отвод)	3,03412	Краевое государственное бюджетное учреждение "Управление автомобильных дорог и транспорта" Пермского края	Собственность ПК (Свидетельство № 59:23:1341003:466-59/100/2018-2 от 16.03.2018)
1.3.1346	59:23:1341003:467	Пермский край, Куединский муниципальный округ, СПК "Радуга"	ЗЕМЛИ СЕЛЬСКОХОЗЯЙСТВЕННОГО НАЗНАЧЕНИЯ	670	Строительство автомобильной дороги Обход п.Куеда с путепроводом через ж.д. пути в Куединском районе Пермского края (временный отвод)	0,28864	Краевое государственное бюджетное учреждение "Управление автомобильных дорог и транспорта" Пермского края	Собственность ПК (Свидетельство № 59:23:1341003:467-59/097/2018-2 от 19.03.2018)
1.3.1347	59:23:1341003:468	Пермский край, Куединский муниципальный округ, СПК "Радуга"	ЗЕМЛИ СЕЛЬСКОХОЗЯЙСТВЕННОГО НАЗНАЧЕНИЯ	564	Строительство автомобильной дороги Обход п.Куеда с путепроводом через ж.д. пути в Куединском районе Пермского края (временный отвод)	0,24297	Краевое государственное бюджетное учреждение "Управление автомобильных дорог и транспорта" Пермского края	Собственность ПК (Свидетельство № 59:23:1341003:468-59/100/2018-2 от 20.03.2018)

1.3.1348	59:23:1341003:471	Пермский край, Куединский муниципальный округ, примерно в 3.4 км от н.п. Бадайка по направлению на запад	ЗЕМЛИ ПРОМЫШЛЕННОСТИ, ЭНЕРГЕТИКИ, ТРАНСПОРТА, СВЯЗИ, РАДИОВЕЩАНИЯ, ТЕЛЕВИДЕНИЯ, ИНФОРМАТИКИ, ЗЕМЛИ ДЛЯ ОБЕСПЕЧЕНИЯ КОСМИЧЕСКОЙ ДЕЯТЕЛЬНОСТИ, ЗЕМЛИ ОБОРОНЫ, БЕЗОПАСНОСТИ И ЗЕМЛИ ИНОГО СПЕЦИАЛЬНОГО НАЗНАЧЕНИЯ	2409	Под строительство объекта "автомобильной дороги "Обход п.Куеда" с путепроводом через ж.д. пути"	17,41707	Краевое государственное бюджетное учреждение "Управление автомобильных дорог и транспорта" Пермского края	Собственность ПК (п.2 ст.3.1. Закона о введении в действие Земельного кодекса № 137-ФЗ от 25.10.2001, Свидетельство № 59:23:1341003:471-59/017/2017-3 от 26.09.2017)
1.3.1349	59:23:1341003:48	Пермский край, Куединский муниципальный округ, на границе с Башкортостаном	ЗЕМЛИ ПРОМЫШЛЕННОСТИ, ЭНЕРГЕТИКИ, ТРАНСПОРТА, СВЯЗИ, РАДИОВЕЩАНИЯ, ТЕЛЕВИДЕНИЯ, ИНФОРМАТИКИ, ЗЕМЛИ ДЛЯ ОБЕСПЕЧЕНИЯ КОСМИЧЕСКОЙ ДЕЯТЕЛЬНОСТИ, ЗЕМЛИ ОБОРОНЫ, БЕЗОПАСНОСТИ И ЗЕМЛИ ИНОГО СПЕЦИАЛЬНОГО НАЗНАЧЕНИЯ	29500	под полосу отвода в/дороги "Куеда-Аксаитово"	63,13	Краевое государственное бюджетное учреждение "Управление автомобильных дорог и транспорта" Пермского края	Собственность ПК (Свидетельство № 59-59-01/112/2006-331 от 14.09.2006)
1.3.1350	59:23:1341003:488	Пермский край, Куединский муниципальный округ,	ЗЕМЛИ ПРОМЫШЛЕННОСТИ, ЭНЕРГЕТИКИ, ТРАНСПОРТА, СВЯЗИ, РАДИОВЕЩАНИЯ, ТЕЛЕВИДЕНИЯ, ИНФОРМАТИКИ, ЗЕМЛИ ДЛЯ ОБЕСПЕЧЕНИЯ КОСМИЧЕСКОЙ ДЕЯТЕЛЬНОСТИ, ЗЕМЛИ ОБОРОНЫ, БЕЗОПАСНОСТИ И ЗЕМЛИ ИНОГО СПЕЦИАЛЬНОГО НАЗНАЧЕНИЯ	256	Автомобильный транспорт (размещение автомобильной дороги "Куеда - Аксаитово")	0,54784	Краевое государственное бюджетное учреждение "Управление автомобильных дорог и транспорта" Пермского края	Собственность ПК (п.1 ст.3.1.Федерального закона от № 137-ФЗ от 25.10.2001, Свидетельство № 59:23:1341003:488-59/017/2017-1 от 03.10.2017)

1.3.1351	59:23:1511001:2	Пермский край, Куединский муниципальный округ, . напротив АЗС-89, около а/дороги "Куеда-Чернушка"	ЗЕМЛИ ПРОМЫШЛЕННОСТИ, ЭНЕРГЕТИКИ, ТРАНСПОРТА, СВЯЗИ, РАДИОВЕЩАНИЯ, ТЕЛЕВИДЕНИЯ, ИНФОРМАТИКИ, ЗЕМЛИ ДЛЯ ОБЕСПЕЧЕНИЯ КОСМИЧЕСКОЙ ДЕЯТЕЛЬНОСТИ, ЗЕМЛИ ОБОРОНЫ, БЕЗОПАСНОСТИ И ЗЕМЛИ ИНОГО СПЕЦИАЛЬНОГО НАЗНАЧЕНИЯ	10298,26	Вертолетная площадка	509,35193	Государственное бюджетное учреждение здравоохранения Пермского края "Куединская центральная районная больница"	Собственность ПК (Свидетельство № 59:23:1511001:2-59/101/2018-1 от 20.02.2018)
1.3.1352	59:24:0000000:2946	Пермский край, Кунгурский муниципальный округ, . автодорога "Пермь-Екатеринбург"-Калинино	ЗЕМЛИ ПРОМЫШЛЕННОСТИ, ЭНЕРГЕТИКИ, ТРАНСПОРТА, СВЯЗИ, РАДИОВЕЩАНИЯ, ТЕЛЕВИДЕНИЯ, ИНФОРМАТИКИ, ЗЕМЛИ ДЛЯ ОБЕСПЕЧЕНИЯ КОСМИЧЕСКОЙ ДЕЯТЕЛЬНОСТИ, ЗЕМЛИ ОБОРОНЫ, БЕЗОПАСНОСТИ И ЗЕМЛИ ИНОГО СПЕЦИАЛЬНОГО НАЗНАЧЕНИЯ	115210	под полосу отвода автодороги "Пермь-Екатеринбург"-Калинино	3030,023	Краевое государственное бюджетное учреждение "Управление автомобильных дорог и транспорта" Пермского края	Собственность ПК (п.2 ст.3.1. Закона о введении в действие Земельного кодекса № 137-ФЗ от 25.10.2001, Свидетельство № 59-59/009-59/020/201/2016-8887/1 от 16.05.2016)
1.3.1353	59:24:0000000:69	Пермский край, Кунгурский муниципальный округ,	ЗЕМЛИ ПРОМЫШЛЕННОСТИ, ЭНЕРГЕТИКИ, ТРАНСПОРТА, СВЯЗИ, РАДИОВЕЩАНИЯ, ТЕЛЕВИДЕНИЯ, ИНФОРМАТИКИ, ЗЕМЛИ ДЛЯ ОБЕСПЕЧЕНИЯ КОСМИЧЕСКОЙ ДЕЯТЕЛЬНОСТИ, ЗЕМЛИ ОБОРОНЫ, БЕЗОПАСНОСТИ И ЗЕМЛИ ИНОГО СПЕЦИАЛЬНОГО НАЗНАЧЕНИЯ	529855	под полосу отвода а/д "Кукуштан-Чайковский"	460,97385	Краевое государственное бюджетное учреждение "Управление автомобильных дорог и транспорта" Пермского края	Собственность ПК (Свидетельство № 59-59-01/112/2006-016 от 30.08.2006)

1.3.1354	59:24:0000000:77	Пермский край, Кунгурский муниципальный округ, , автодорога "Пермь-Екатеринбург"-Калинино	ЗЕМЛИ ПРОМЫШЛЕННОСТИ, ЭНЕРГЕТИКИ, ТРАНСПОРТА, СВЯЗИ, РАДИОВЕЩАНИЯ, ТЕЛЕВИДЕНИЯ, ИНФОРМАТИКИ, ЗЕМЛИ ДЛЯ ОБЕСПЕЧЕНИЯ КОСМИЧЕСКОЙ ДЕЯТЕЛЬНОСТИ, ЗЕМЛИ ОБОРОНЫ, БЕЗОПАСНОСТИ И ЗЕМЛИ ИНОГО СПЕЦИАЛЬНОГО НАЗНАЧЕНИЯ	502911	под полосу отвода а/д "Пермь-Екатеринбург"-Калинино	3766,80339	Краевое государственное бюджетное учреждение "Управление автомобильных дорог и транспорта" Пермского края	Собственность ПК (Свидетельство № 59-59-01/112/2006-017 от 30.08.2006)
1.3.1355	59:24:0060101:190	Пермский край, Кунгурский муниципальный округ, с. Бырма, ул.Нафикова, д.6	ЗЕМЛИ НАСЕЛЕННЫХ ПУНКТОВ	674	для размещения здания медицинского пункта	155,82206	Государственное бюджетное учреждение здравоохранения Пермского края "Кунгурская больница"	Собственность ПК (п.2 ст.3.1. Закона о введении в действие Земельного кодекса № 137-ФЗ от 25.10.2001, Свидетельство № 59-59/009-59/020/201/2016-5429/2 от 06.04.2016)
1.3.1356	59:24:0210101:1054	Пермский край, Кунгурский муниципальный округ, п. Семсовхоз, ул.Левина	ЗЕМЛИ НАСЕЛЕННЫХ ПУНКТОВ	401	Амбулаторно-поликлиническое обслуживание	109,60629	Государственное бюджетное учреждение здравоохранения Пермского края "Кунгурская больница"	Собственность ПК (п.2 ст.3.1. Закона о введении в действие Земельного кодекса № 137-ФЗ от 25.10.2001, Свидетельство № 59:24:0210101:1054-59/094/2019-1 от 23.04.2019)
1.3.1357	59:24:0220101:1384	Пермский край, Кунгурский муниципальный округ, п. Голдыревский, ул.Советская	ЗЕМЛИ НАСЕЛЕННЫХ ПУНКТОВ	1151	Амбулаторно-поликлиническое обслуживание	291,69164	Государственное бюджетное учреждение здравоохранения Пермского края "Кунгурская больница"	Собственность ПК (п.2 ст.3.1. Закона о введении в действие Земельного кодекса № 137-ФЗ от 25.10.2001, Свидетельство № 59:24:0220101:1384-59/088/2019-1 от 22.04.2019)
1.3.1358	59:24:0280101:173	Пермский край, Кунгурский муниципальный округ, п. Ергач, ул.Школьная, д.22	ЗЕМЛИ НАСЕЛЕННЫХ ПУНКТОВ	4027	для размещения здания больницы	2378,17636	Государственное бюджетное учреждение здравоохранения Пермского края "Кунгурская больница"	Собственность ПК (п.2 ст.3.1. Закона о введении в действие Земельного кодекса № 137-ФЗ от 25.10.2001, Свидетельство № 59-59/009-59/020/201/2016-5434/2 от 06.04.2016)
1.3.1359	59:24:0310101:626	Пермский край, Кунгурский муниципальный округ, с. Жилно, ул.Главная, д.26	ЗЕМЛИ НАСЕЛЕННЫХ ПУНКТОВ	2038	для строительства фельдшерско-акушерского пункта	441,30778	Государственное бюджетное учреждение здравоохранения Пермского края "Кунгурская больница"	Собственность ПК (п.2 ст.3.1. Закона о введении в действие Земельного кодекса № 137-ФЗ от 25.10.2001, Свидетельство № 59-59/009-59/020/201/2016-5443/1 от 07.04.2016)
1.3.1360	59:24:0430101:373	Пермский край, Кунгурский муниципальный округ, с. Зарубино, ул.Школьная, д.96	ЗЕМЛИ НАСЕЛЕННЫХ ПУНКТОВ	2343	часть здания состоящего из сельской врачебной амбулатории	553,9146	Государственное бюджетное учреждение здравоохранения Пермского края "Кунгурская больница"	Собственность ПК (Распоряжение Правительства ПК № 138-рп от 09.06.2014, Распоряжение № 355-рп от 24.12.2014, Свидетельство № 59-59/009-59/020/201/2016-5449/2 от 07.04.2016)
1.3.1361	59:24:0490101:378	Российская Федерация, Пермский край, Кунгурский муниципальный округ, с. Каширино, ул.Рождественская, з/у 43а	ЗЕМЛИ НАСЕЛЕННЫХ ПУНКТОВ	675	Здравоохранение	148,4692	Государственное бюджетное учреждение здравоохранения Пермского края "Кунгурская больница"	Собственность ПК (п.2 ст.3.1. Закона о введении в действие Земельного кодекса № 137-ФЗ от 25.10.2001, Свидетельство № 59:24:0490101:378-59/087/2019-4 от 05.08.2019)
1.3.1362	59:24:0790101:18	Российская Федерация, Пермский край, Кунгурский муниципальный округ, п. Бымок, ул.Набережная, з/у 15а	ЗЕМЛИ НАСЕЛЕННЫХ ПУНКТОВ	414	для размещения здания фельдшерского пункта	108,70992	Государственное бюджетное учреждение здравоохранения Пермского края "Кунгурская больница"	Собственность ПК (п.2 ст.3.1. Закона о введении в действие Земельного кодекса № 137-ФЗ от 25.10.2001, Свидетельство № 59-59/009-59/020/201/2016-5443/2 от 07.04.2016)
1.3.1363	59:24:0820101:395	Российская Федерация, Пермский край, Кунгурский муниципальный округ, д. Бланы, ул.Молодежная, з/у 3	ЗЕМЛИ НАСЕЛЕННЫХ ПУНКТОВ	516	Здравоохранение	114,83372	Государственное бюджетное учреждение здравоохранения Пермского края "Кунгурская больница"	Собственность ПК (п.2 ст.3.1. Закона о введении в действие Земельного кодекса № 137-ФЗ от 25.10.2001, Свидетельство № 59:24:0820101:395-59/081/2019-4 от 08.08.2019)

1.3.1364	59:24:0880101:1630	Пермский край, Кунгурский муниципальный округ, с. Калинино, ул. Горького, д.5	ЗЕМЛИ НАСЕЛЕННЫХ ПУНКТОВ	22359	Социальное обслуживание	9220,62801	Государственное бюджетное учреждение Пермского края "Озерский психоневрологический интернат"	Собственность ПК (Свидетельство № 59-59-09/079/2008-202 от 11.06.2008)
1.3.1365	59:24:0880101:3377	Пермский край, Кунгурский муниципальный округ, с. Калинино,	ЗЕМЛИ НАСЕЛЕННЫХ ПУНКТОВ	21574	под автомобильную дорогу "Пермь-Екатеринбург"-Калинино	1879,52688	Краевое государственное бюджетное учреждение "Управление автомобильных дорог и транспорта" Пермского края	Собственность ПК (Свидетельство № АА 96550 от 02.06.2015)
1.3.1366	59:24:0880101:3606	Пермский край, Кунгурский муниципальный округ, с. Калинино,	ЗЕМЛИ НАСЕЛЕННЫХ ПУНКТОВ	24527	Автомобильный транспорт; Размещение автомобильной дороги Калинино-Белая гора	2136,79224	Краевое государственное бюджетное учреждение "Управление автомобильных дорог и транспорта" Пермского края	Собственность ПК (п.2 ст.3.1. Закона о введении в действие Земельного кодекса № 137-ФЗ от 25.10.2001, Свидетельство № 59:24:0880101:3606-59/009/2017-1 от 22.09.2017)
1.3.1367	59:24:0880101:697	Российская Федерация, Пермский край, Кунгурский муниципальный округ, с. Калинино, ул.Налескина, з/у 32	ЗЕМЛИ НАСЕЛЕННЫХ ПУНКТОВ	15125	общественно-деловые цели	7287,1077	Государственное бюджетное учреждение здравоохранения Пермского края "Кунгурская больница"	Собственность ПК (Свидетельство № 59-59/009-59/020/201/2016-5464/1 от 07.04.2016)
1.3.1368	59:24:0880101:812	Пермский край, Кунгурский муниципальный округ, с. Калинино, ул.1 Мая, д.3	ЗЕМЛИ НАСЕЛЕННЫХ ПУНКТОВ	1880	под зданием ветлечебницы	1180,058	Государственное бюджетное учреждение ветеринарии края "Кунгурская станция по борьбе с болезнями животных"	Собственность ПК (п.2 ст.3.1. Закона о введении в действие Земельного кодекса № 137-ФЗ от 25.10.2001, Свидетельство № 59-59-09/069/2007-383 от 26.07.2007)
1.3.1369	59:24:0900101:191	Пермский край, Кунгурский муниципальный округ, д. Белая Гора,	ЗЕМЛИ НАСЕЛЕННЫХ ПУНКТОВ	4132	автомобильный транспорт	248,37452	Краевое государственное бюджетное учреждение "Управление автомобильных дорог и транспорта" Пермского края	Собственность ПК (п.2 ст.3.1. Закона о введении в действие Земельного кодекса № 137-ФЗ от 25.10.2001, Свидетельство № 59-59/009-59/025/211/2016-7476/1 от 25.10.2016)
1.3.1370	59:24:0900101:192	Пермский край, Кунгурский муниципальный округ, д. Белая Гора,	ЗЕМЛИ НАСЕЛЕННЫХ ПУНКТОВ	3294	автомобильный транспорт	198,00234	Краевое государственное бюджетное учреждение "Управление автомобильных дорог и транспорта" Пермского края	Собственность ПК (п.2 ст.3.1. Закона о введении в действие Земельного кодекса № 137-ФЗ от 25.10.2001, Свидетельство № 59:24:0900101:192-59/009/2017-1 от 07.03.2017)
1.3.1371	59:24:0910101:203	Пермский край, Кунгурский муниципальный округ, д. Верх-Талица,	ЗЕМЛИ НАСЕЛЕННЫХ ПУНКТОВ	15688	под автомобильную дорогу "Пермь-Екатеринбург"-Калинино	600,37976	Краевое государственное бюджетное учреждение "Управление автомобильных дорог и транспорта" Пермского края	Собственность ПК (Свидетельство № АА 96548 от 02.06.2015)
1.3.1372	59:24:0930101:89	Пермский край, Кунгурский муниципальный округ, п. Подсобное хозяйство,	ЗЕМЛИ НАСЕЛЕННЫХ ПУНКТОВ	11306	под автомобильную дорогу "Калинино-Белая гора"	710,69516	Краевое государственное бюджетное учреждение "Управление автомобильных дорог и транспорта" Пермского края	Собственность ПК (Свидетельство № АА 96468 от 27.05.2015)
1.3.1373	59:24:0940101:2223	Российская Федерация, Пермский край, Кунгурский муниципальный округ, п. Комсомольский, ул.Мира, з/у 16	ЗЕМЛИ НАСЕЛЕННЫХ ПУНКТОВ	959	под зданием амбулатории	589,75605	Государственное бюджетное учреждение здравоохранения Пермского края "Кунгурская больница"	Собственность ПК (п.2 ст.3.1. Закона о введении в действие Земельного кодекса № 137-ФЗ от 25.10.2001, Свидетельство № 59-59/009-59/020/201/2016-5459/1 от 07.04.2016)
1.3.1374	59:24:0940101:93	Местоположение установлено относительно ориентира, расположенного за пределами участка. Почтовый адрес ориентира: Пермский край, р-н. Кунгурский, п. Комсомольский, ул. Ленина, д.8	ЗЕМЛИ НАСЕЛЕННЫХ ПУНКТОВ	181	под объект здравоохранения	121,90893	Государственное бюджетное учреждение здравоохранения Пермского края "Кунгурская стоматологическая поликлиника"	Собственность ПК (п.2 ст.3.1. Закона о введении в действие Земельного кодекса № 137-ФЗ от 25.10.2001, Свидетельство № 59-59/009-59/020/201/2016-5456/2 от 07.04.2016)
1.3.1375	59:24:0990101:1623	Пермский край, Кунгурский муниципальный округ, с. Кыласово, ул.Больничная, д.9	ЗЕМЛИ НАСЕЛЕННЫХ ПУНКТОВ	13737	для размещения объектов недвижимости здравоохранения	7252,85298	Государственное бюджетное учреждение здравоохранения Пермского края "Кунгурская больница"	Собственность ПК (Распоряжение Правительства ПК № 138-рп от 09.06.2014, Распоряжение № 355-рп от 24.12.2014, Свидетельство № 59-59/009-59/020/201/2016-5452/2 от 08.04.2016)

1.3.1376	59:24:0990101:3499	Пермский край, Кунгурский муниципальный округ, с. Кыласово, ул. Больничная	ЗЕМЛИ НАСЕЛЕННЫХ ПУНКТОВ	763	Социальное обслуживание	612,65095	Государственное бюджетное учреждение здравоохранения Пермского края "Кунгурская больница"	Собственность ПК (Приказ № СЭД-31-02-2-2-909 от 05.08.2019, Свидетельство № 59:24:0990101:3499-59/093/2020-2 от 20.05.2020)
1.3.1377	59:24:0990101:3597	Пермский край, Кунгурский муниципальный округ, г. Кунгур, ул. Малая	ЗЕМЛИ НАСЕЛЕННЫХ ПУНКТОВ	947	для размещения объектов недвижимости здравоохранения	209,59004	Государственное бюджетное учреждение здравоохранения Пермского края "Кунгурская больница"	Собственность ПК (Приказ № 31-02-1-4-1220 от 04.08.2021, схема № к приказу 1220 от 04.08.2021, Свидетельство № 59:24:0990101:3597-59/296/2021-2 от 08.12.2021)
1.3.1378	59:24:1350101:441	Пермский край, Кунгурский муниципальный округ, Шавкуново,	ЗЕМЛИ НАСЕЛЕННЫХ ПУНКТОВ	3167	под автомобильную дорогу "Пермь-Екатеринбург"-Калинино	125,50821	Краевое государственное бюджетное учреждение "Управление автомобильных дорог и транспорта" Пермского края	Собственность ПК (Свидетельство № АА 177911 от 09.09.2015)
1.3.1379	59:24:1410101:1601	Пермский край, Кунгурский муниципальный округ, с. Ленск, ул. Калинина	ЗЕМЛИ НАСЕЛЕННЫХ ПУНКТОВ	428	для размещения ветеринарной лечебницы	322,91896	Государственное бюджетное учреждение ветеринарии края "Кунгурская станция по борьбе с болезнями животных"	Собственность ПК (п.2 ст.3.1. Закона о введении в действие Земельного кодекса № 137-ФЗ от 25.10.2001, Свидетельство № 59-59/009-59/001/2012015-7060/1 от 26.06.2015)
1.3.1380	59:24:1410101:230	Российская Федерация, Пермский край, Кунгурский муниципальный округ, с. Ленск, ул. Ленина, з/у 4	ЗЕМЛИ НАСЕЛЕННЫХ ПУНКТОВ	22950	для общественно-деловых целей здравоохранения	12515,88337	Государственное бюджетное учреждение здравоохранения Пермского края "Кунгурская больница"	Собственность ПК (п.2 ст.3.1. Закона о введении в действие Земельного кодекса № 137-ФЗ от 25.10.2001, Свидетельство № 59-59/009-59/020/2012016-5455/2 от 07.04.2016)
1.3.1381	59:24:1450101:109	Российская Федерация, Пермский край, Кунгурский муниципальный округ, д. Весляника, ул. Школьная, з/у 1	ЗЕМЛИ НАСЕЛЕННЫХ ПУНКТОВ	180	под здание медпункта	48,29661	Государственное бюджетное учреждение здравоохранения Пермского края "Кунгурская больница"	Собственность ПК (п.2 ст.3.1. Закона о введении в действие Земельного кодекса № 137-ФЗ от 25.10.2001, Свидетельство № 59-59/009-59/020/2012016-5432/2 от 07.04.2016)
1.3.1382	59:24:1530101:873	Пермский край, Кунгурский муниципальный округ, с. Мазутино, ул. Центральная	ЗЕМЛИ НАСЕЛЕННЫХ ПУНКТОВ	93	Объекты медицинского и фармацевтического обслуживания, Для размещения объектов здравоохранения	23,68989	Государственное бюджетное учреждение здравоохранения Пермского края "Кунгурская больница"	Собственность ПК (п.2 ст.3.1. Закона о введении в действие Земельного кодекса № 137-ФЗ от 25.10.2001, Свидетельство № 59:24:1530101:873-59/094/2019-1 от 22.04.2019)
1.3.1383	59:24:1530101:874	Пермский край, Кунгурский муниципальный округ, с. Мазутино, ул. Центральная	ЗЕМЛИ НАСЕЛЕННЫХ ПУНКТОВ	228	Коммунальное обслуживание, Для размещения коммуникаций	50,46096	Государственное бюджетное учреждение здравоохранения Пермского края "Кунгурская больница"	Собственность ПК (п.2 ст.3.1. Закона о введении в действие Земельного кодекса № 137-ФЗ от 25.10.2001, Свидетельство № 59:24:1530101:874-59/088/2019-1 от 24.04.2019)
1.3.1384	59:24:1550101:2001	Пермский край, Кунгурский муниципальный округ, с. Моховое, ул. Строителей	ЗЕМЛИ НАСЕЛЕННЫХ ПУНКТОВ	784	Амбулаторно-поликлиническое обслуживание	487,0183	Государственное бюджетное учреждение здравоохранения Пермского края "Кунгурская стоматологическая поликлиника"	Собственность ПК (п.2 ст.3.1. Закона о введении в действие Земельного кодекса № 137-ФЗ от 25.10.2001, Свидетельство № 59:24:1550101:2001-59/088/2019-1 от 24.04.2019)
1.3.1385	59:24:1550101:2002	Пермский край, Кунгурский муниципальный округ, с. Моховое, ул. Строителей	ЗЕМЛИ НАСЕЛЕННЫХ ПУНКТОВ	1825	Амбулаторно-поликлиническое обслуживание	1087,10465	Государственное бюджетное учреждение здравоохранения Пермского края "Кунгурская больница"	Собственность ПК (п.2 ст.3.1. Закона о введении в действие Земельного кодекса № 137-ФЗ от 25.10.2001, Свидетельство № 59:24:1550101:2002-59/088/2019-1 от 23.04.2019)
1.3.1386	59:24:1840101:1465	Пермский край, Кунгурский муниципальный округ, с. Неволдино, ул. Нижняя	ЗЕМЛИ НАСЕЛЕННЫХ ПУНКТОВ	2752	Общественно-деловые цели. Здравоохранение	1571,53224	Государственное бюджетное учреждение здравоохранения Пермского края "Клинический физиопульмонологический медицинский центр"	Собственность ПК (Свидетельство № 59-59-01/021/2013-221 от 05.09.2013)
1.3.1387	59:24:1840101:1482	Пермский край, Кунгурский муниципальный округ, с. Неволдино, ул. Каменных, д.14	ЗЕМЛИ НАСЕЛЕННЫХ ПУНКТОВ	8223	Для оздоровительных целей	2295,4869	Государственное бюджетное учреждение здравоохранения Пермского края "Клинический физиопульмонологический медицинский центр"	Собственность ПК (Свидетельство № 59-59-01/025/2013-871 от 30.10.2013)

1.3.1388	59:24:1840101:322	Российская Федерация, Пермский край, Кунгурский муниципальный округ, с. Неволитно, ул.Олимпийская, з/у 9	ЗЕМЛИ НАСЕЛЕННЫХ ПУНКТОВ	842	для размещения здания медицинского пункта	458,0959	Государственное бюджетное учреждение здравоохранения Пермского края "Кунгурская больница"	Собственность ПК (Распоряжение Правительства ПК № 138-рп от 09.06.2014, Распоряжение № 355-рп от 24.12.2014, Свидетельство № 59-59/009-59/020/201/2016-5427/2 от 07.04.2016)
1.3.1389	59:24:1990101:332	Пермский край, Кунгурский муниципальный округ, с. Плеханово, ул.Набережная, д.26	ЗЕМЛИ НАСЕЛЕННЫХ ПУНКТОВ	628	общественно-деловые цели	395,97284	Государственное бюджетное учреждение здравоохранения Пермского края "Кунгурская больница"	Собственность ПК (Свидетельство № 59-59/009-59/020/201/2016-5451/2 от 07.04.2016)
1.3.1390	59:24:2080101:87	Российская Федерация, Пермский край, Кунгурский муниципальный округ, с. Серга, ул.Матросова, з/у 36а	ЗЕМЛИ НАСЕЛЕННЫХ ПУНКТОВ	23946	Общественно-деловые цели, Здравоохранение	11402,02056	Государственное бюджетное учреждение здравоохранения Пермского края "Кунгурская больница"	Собственность ПК (Распоряжение Правительства ПК № 138-рп от 09.06.2014, Распоряжение № 355-рп от 24.12.2014, Свидетельство № 59-59/009-59/020/201/2016-5454/2 от 08.04.2016)
1.3.1391	59:24:2080107:4	Пермский край, Кунгурский муниципальный округ, с. Серга, ул.Матросова, д.8	ЗЕМЛИ НАСЕЛЕННЫХ ПУНКТОВ	1777	под зданием ветлечебницы	1398,89935	Государственное бюджетное учреждение ветеринарии края "Кунгурская станция по борьбе с болезнями животных"	Собственность ПК (п.2 ст.3.1. Закона о введении в действие Земельного кодекса № 137-ФЗ от 25.10.2001, Свидетельство № 59-59/09/069/2007-384 от 26.07.2007)
1.3.1392	59:24:2410101:1693	Пермский край, Кунгурский муниципальный округ, с. Троельга, под автомобильную дорогу "Пермь-Екатеринбург"-Калинино	ЗЕМЛИ НАСЕЛЕННЫХ ПУНКТОВ	3303	под автомобильную дорогу "Пермь-Екатеринбург"-Калинино	240,09507	Краевое государственное бюджетное учреждение "Управление автомобильных дорог и транспорта" Пермского края	Собственность ПК (п.2 ст.3.1. Закона о введении в действие Земельного кодекса № 137-ФЗ от 25.10.2001, Свидетельство № 59-59/009-59/025/211/2016-4078/1 от 29.06.2016)
1.3.1393	59:24:2410101:194	Пермский край, Кунгурский муниципальный округ, с. Троельга, пер.Больничныи, д.2	ЗЕМЛИ НАСЕЛЕННЫХ ПУНКТОВ	7761	Общественно-деловые цели, Здравоохранение	1868,86755	Государственное бюджетное учреждение здравоохранения Пермского края "Кунгурская больница"	Собственность ПК (Распоряжение Правительства ПК № 138-рп от 09.06.2014, Распоряжение № 355-рп от 24.12.2014, Свидетельство № 59-59/009-59/020/201/2016-5437/2 от 07.04.2016)
1.3.1394	59:24:2460101:474	Пермский край, Кунгурский муниципальный округ, д. Вачегино,	ЗЕМЛИ НАСЕЛЕННЫХ ПУНКТОВ	34597	под автомобильную дорогу "Пермь-Екатеринбург"-Калинино	1634,01631	Краевое государственное бюджетное учреждение "Управление автомобильных дорог и транспорта" Пермского края	Собственность ПК (Свидетельство № АА 112826 от 03.07.2015)
1.3.1395	59:24:2460101:656	Пермский край, Кунгурский муниципальный округ, д. Вачегино,	ЗЕМЛИ НАСЕЛЕННЫХ ПУНКТОВ	3483	Улично-дорожная сеть	164,50209	Краевое государственное бюджетное учреждение "Управление автомобильных дорог и транспорта" Пермского края	Собственность ПК (п.2 ст.3.1. Закона о введении в действие Земельного кодекса № 137-ФЗ от 25.10.2001, Свидетельство № 59:24.2460101:656-59/081/2020-1 от 09.06.2020)
1.3.1396	59:24:2490101:512	Пермский край, Кунгурский муниципальный округ, д. Ерши,	ЗЕМЛИ НАСЕЛЕННЫХ ПУНКТОВ	35488	автомобильный транспорт	1832,60032	Краевое государственное бюджетное учреждение "Управление автомобильных дорог и транспорта" Пермского края	Собственность ПК (п.2 ст.3.1. Закона о введении в действие Земельного кодекса № 137-ФЗ от 25.10.2001, Свидетельство № 59:24.2490101:512-59/009/2017-1 от 21.03.2017)
1.3.1397	59:24:2490101:658	Пермский край, Кунгурский муниципальный округ, д. Ерши,	ЗЕМЛИ НАСЕЛЕННЫХ ПУНКТОВ	3502	улично-дорожная сеть, для общего пользования (уличная сеть)	180,84328	Краевое государственное бюджетное учреждение "Управление автомобильных дорог и транспорта" Пермского края	Собственность ПК (Свидетельство № 59:24:2490101:658-59/079/2020-1 от 16.11.2020)
1.3.1398	59:24:2500101:158	Пермский край, Кунгурский муниципальный округ, д. Заборское,	ЗЕМЛИ НАСЕЛЕННЫХ ПУНКТОВ	5270	под автомобильную дорогу "Пермь-Екатеринбург"-Калинино	215,9119	Краевое государственное бюджетное учреждение "Управление автомобильных дорог и транспорта" Пермского края	Собственность ПК (Свидетельство № АА 177912 от 09.09.2015)
1.3.1399	59:24:2530101:197	Пермский край, Кунгурский муниципальный округ, д. Мясниково,	ЗЕМЛИ НАСЕЛЕННЫХ ПУНКТОВ	9711	под автомобильную дорогу "Пермь-Екатеринбург"-Калинино	359,88966	Краевое государственное бюджетное учреждение "Управление автомобильных дорог и транспорта" Пермского края	Собственность ПК (Свидетельство № 59-59/001-59/001/201/2015-9773/1 от 09.09.2015)

1.3.1400	59:24:2620101:583	Пермский край, Кунгурский муниципальный округ, с. Усть-Турка.	ЗЕМЛИ НАСЕЛЕННЫХ ПУНКТОВ	714	под часть здания состоящего из сельского медицинского пункта	170,54901	Государственное бюджетное учреждение здравоохранения Пермского края "Кунгурская больница"	Собственность ПК (Распоряжение Правительства ПК № 138-рп от 09.06.2014, Распоряжение № 355-рп от 24.12.2014, Свидетельство № 59-59/009-59/020/201/2016-5445/2 от 07.04.2016)
1.3.1401	59:24:2680101:121	Пермский край, Кунгурский муниципальный округ, д. Исаковка, д.48	ЗЕМЛИ НАСЕЛЕННЫХ ПУНКТОВ	400	под часть здания нежилого назначения фельдшерско-акушерский пункт)	106,83896	Государственное бюджетное учреждение здравоохранения Пермского края "Кунгурская больница"	Собственность ПК (Распоряжение Правительства ПК № 138-рп от 09.06.2014, Распоряжение № 355-рп от 24.12.2014, Свидетельство № 59-59/009-59/020/201/2016-5439/2 от 07.04.2016)
1.3.1402	59:24:2790101:920	Пермский край, Кунгурский муниципальный округ, с. Юговское, ул.Новая	ЗЕМЛИ НАСЕЛЕННЫХ ПУНКТОВ	564	Амбулаторно-поликлиническое обслуживание	154,00476	Государственное бюджетное учреждение здравоохранения Пермского края "Кунгурская больница"	Собственность ПК (п.2 ст.3.1. Закона о введении в действие Земельного кодекса № 137-ФЗ от 25.10.2001, Свидетельство № 59:24:2790101:920-59/094/2019-1 от 22.04.2019)
1.3.1403	59:24:3180101:5	Пермский край, Кунгурский муниципальный округ,	ЗЕМЛИ НАСЕЛЕННЫХ ПУНКТОВ	69600	под объекты автомобильного транспорта	38,28	Краевое государственное бюджетное учреждение "Управление автомобильных дорог и транспорта" Пермского края	Собственность ПК (Свидетельство № 59 БГ 228193 от 21.12.2011)
1.3.1404	59:24:3600101:1560	Пермский край, Кунгурский муниципальный округ, , вблизи с.Фидлиповка	ЗЕМЛИ СЕЛЬСКОХОЗЯЙСТВЕННОГО НАЗНАЧЕНИЯ	218060	для сельскохозяйственного производства, для иных видов сельскохозяйственного использования	305,93818	Государственное бюджетное профессиональное образовательное учреждение "Кунгурский сельскохозяйственный колледж"	Собственность ПК (Приказ № СЭД-31-02-2-2-836 от 20.07.2017, Свидетельство № 59:24:3600101:1560-59/009/2017-1 от 28.08.2017)
1.3.1405	59:24:3600101:35	Пермский край, Кунгурский муниципальный округ,	ЗЕМЛИ ПРОМЫШЛЕННОСТИ, ЭНЕРГЕТИКИ, ТРАНСПОРТА, СВЯЗИ, РАДИОВЕЩАНИЯ, ТЕЛЕВИДЕНИЯ, ИНФОРМАТИКИ, ЗЕМЛИ ДЛЯ ОБЕСПЕЧЕНИЯ КОСМИЧЕСКОЙ ДЕЯТЕЛЬНОСТИ, ЗЕМЛИ ОБОРОНЫ, БЕЗОПАСНОСТИ И ЗЕМЛИ ИНОГО СПЕЦИАЛЬНОГО НАЗНАЧЕНИЯ	422400	под полосу отвода а/д "Кунгур-Соликамск"	785,664	Краевое государственное бюджетное учреждение "Управление автомобильных дорог и транспорта" Пермского края	Собственность ПК (Свидетельство № 59-59-09/133/2007-016 от 25.12.2007)
1.3.1406	59:24:3600102:1663	Пермский край, Кунгурский муниципальный округ,	ЗЕМЛИ СЕЛЬСКОХОЗЯЙСТВЕННОГО НАЗНАЧЕНИЯ	91	Для обеспечения подъезда к образовательному учреждению	0,01262	Государственное бюджетное профессиональное образовательное учреждение "Кунгурский сельскохозяйственный колледж"	Собственность ПК (Свидетельство № 59:24:3600102:1663-59/009/2018-2 от 24.01.2018)

1.3.1407	59:24:3660101:697	Пермский край, Кунгурский муниципальный округ, автодорога "Пермь-Екатеринбург"-Калинино	ЗЕМЛИ ПРОМЫШЛЕННОСТИ, ЭНЕРГЕТИКИ, ТРАНСПОРТА, СВЯЗИ, РАДИОВЕЩАНИЯ, ТЕЛЕВИДЕНИЯ, ИНФОРМАТИКИ, ЗЕМЛИ ДЛЯ ОБЕСПЕЧЕНИЯ КОСМИЧЕСКОЙ ДЕЯТЕЛЬНОСТИ, ЗЕМЛИ ОБОРОНЫ, БЕЗОПАСНОСТИ И ЗЕМЛИ ИНОГО СПЕЦИАЛЬНОГО НАЗНАЧЕНИЯ	83621	автодорога "Пермь-Екатеринбург"-Калинино	3260,38279	Краевое государственное бюджетное учреждение "Управление автомобильных дорог и транспорта" Пермского края	Собственность ПК (п.2 ст.3 1. Закона о введении в действие Земельного кодекса № 137-ФЗ от 25.10.2001. Свидетельство № 59-59/009-59/020/201/2016-8888/1 от 16.05.2016)
1.3.1408	59:24:3670102:1390	Пермский край, Кунгурский муниципальный округ,	ЗЕМЛИ ПРОМЫШЛЕННОСТИ, ЭНЕРГЕТИКИ, ТРАНСПОРТА, СВЯЗИ, РАДИОВЕЩАНИЯ, ТЕЛЕВИДЕНИЯ, ИНФОРМАТИКИ, ЗЕМЛИ ДЛЯ ОБЕСПЕЧЕНИЯ КОСМИЧЕСКОЙ ДЕЯТЕЛЬНОСТИ, ЗЕМЛИ ОБОРОНЫ, БЕЗОПАСНОСТИ И ЗЕМЛИ ИНОГО СПЕЦИАЛЬНОГО НАЗНАЧЕНИЯ	612	Автомобильный транспорт "Размещение автомобильной дороги Калинино-Белая Гора"	53,31744	Краевое государственное бюджетное учреждение "Управление автомобильных дорог и транспорта" Пермского края	Собственность ПК (Свидетельство № 59:24:3670102:1390-59/009/2017-1 от 28.08.2017)
1.3.1409	59:24:3670102:1391	Пермский край, Кунгурский муниципальный округ,	ЗЕМЛИ ПРОМЫШЛЕННОСТИ, ЭНЕРГЕТИКИ, ТРАНСПОРТА, СВЯЗИ, РАДИОВЕЩАНИЯ, ТЕЛЕВИДЕНИЯ, ИНФОРМАТИКИ, ЗЕМЛИ ДЛЯ ОБЕСПЕЧЕНИЯ КОСМИЧЕСКОЙ ДЕЯТЕЛЬНОСТИ, ЗЕМЛИ ОБОРОНЫ, БЕЗОПАСНОСТИ И ЗЕМЛИ ИНОГО СПЕЦИАЛЬНОГО НАЗНАЧЕНИЯ	774	автомобильный транспорт размещение автомобильной дороги Калинино-Белая Гора)	0,63468	Краевое государственное бюджетное учреждение "Управление автомобильных дорог и транспорта" Пермского края	Собственность ПК (п.2 ст.3 1. Закона о введении в действие Земельного кодекса № 137-ФЗ от 25.10.2001, Свидетельство № 59:24:3670102:1391-59/009/2017-1 от 20.09.2017)

1.3.1410	59:24:3670102:27	Пермский край, Кунгурский муниципальный округ,	ЗЕМЛИ ПРОМЫШЛЕННОСТИ, ЭНЕРГЕТИКИ, ТРАНСПОРТА, СВЯЗИ, РАДИОВЕЩАНИЯ, ТЕЛЕВИДЕНИЯ, ИНФОРМАТИКИ, ЗЕМЛИ ДЛЯ ОБЕСПЕЧЕНИЯ КОСМИЧЕСКОЙ ДЕЯТЕЛЬНОСТИ, ЗЕМЛИ ОБОРОНЫ, БЕЗОПАСНОСТИ И ЗЕМЛИ ИНОГО СПЕЦИАЛЬНОГО НАЗНАЧЕНИЯ	178945	под полосу отвода а/д "Калинино-Белая Гора"	4518,36125	Краевое государственное бюджетное учреждение "Управление автомобильных дорог и транспорта" Пермского края	Собственность ПК (Свидетельство № 59-59-01/112/2006-021 от 29.08.2006)
1.3.1411	59:24:3730124:2	Пермский край, Кунгурский муниципальный округ,	ЗЕМЛИ НАСЕЛЕННЫХ ПУНКТОВ	301	для оздоровительной деятельности	21,90979	Государственное бюджетное профессиональное образовательное учреждение "Кунгурский сельскохозяйственный колледж"	Собственность ПК (п.2 ст.3.1. Закона о введении в действие Земельного кодекса № 137-ФЗ от 25.10.2001, Свидетельство № 59-59-01/005/2012-721 от 12.04.2012)
1.3.1412	59:24:3760102:4	Пермский край, Кунгурский муниципальный округ,	ЗЕМЛИ ПРОМЫШЛЕННОСТИ, ЭНЕРГЕТИКИ, ТРАНСПОРТА, СВЯЗИ, РАДИОВЕЩАНИЯ, ТЕЛЕВИДЕНИЯ, ИНФОРМАТИКИ, ЗЕМЛИ ДЛЯ ОБЕСПЕЧЕНИЯ КОСМИЧЕСКОЙ ДЕЯТЕЛЬНОСТИ, ЗЕМЛИ ОБОРОНЫ, БЕЗОПАСНОСТИ И ЗЕМЛИ ИНОГО СПЕЦИАЛЬНОГО НАЗНАЧЕНИЯ	77340	под полосу отвода а/д "Голдыри-Орда-Октябрьский"	10,8276	Краевое государственное бюджетное учреждение "Управление автомобильных дорог и транспорта" Пермского края	Собственность ПК (Свидетельство № 59-59-09/133/2007-022 от 25.12.2007)
1.3.1413	59:24:3760202:46	Пермский край, Кунгурский муниципальный округ,	ЗЕМЛИ ПРОМЫШЛЕННОСТИ, ЭНЕРГЕТИКИ, ТРАНСПОРТА, СВЯЗИ, РАДИОВЕЩАНИЯ, ТЕЛЕВИДЕНИЯ, ИНФОРМАТИКИ, ЗЕМЛИ ДЛЯ ОБЕСПЕЧЕНИЯ КОСМИЧЕСКОЙ ДЕЯТЕЛЬНОСТИ, ЗЕМЛИ ОБОРОНЫ, БЕЗОПАСНОСТИ И ЗЕМЛИ ИНОГО СПЕЦИАЛЬНОГО НАЗНАЧЕНИЯ	308541	под полосу отвода а/д "Семсовхоз-Кишертъ-Красный Яр"	657,19233	Краевое государственное бюджетное учреждение "Управление автомобильных дорог и транспорта" Пермского края	Собственность ПК (Свидетельство № 59-59-09/133/2007-017 от 25.12.2007)

1.3.1414	59:25:0000000:10	Пермский край, Красновишерский городской округ,	ЗЕМЛИ ПРОМЫШЛЕННОСТИ, ЭНЕРГЕТИКИ, ТРАНСПОРТА, СВЯЗИ, РАДИОВЕЩАНИЯ, ТЕЛЕВИДЕНИЯ, ИНФОРМАТИКИ, ЗЕМЛИ ДЛЯ ОБЕСПЕЧЕНИЯ КОСМИЧЕСКОЙ ДЕЯТЕЛЬНОСТИ, ЗЕМЛИ ОБОРОНЫ, БЕЗОПАСНОСТИ И ЗЕМЛИ ИНОГО СПЕЦИАЛЬНОГО НАЗНАЧЕНИЯ	451399	под автомобильную дорогу	94,79379	Краевое государственное бюджетное учреждение "Управление автомобильных дорог и транспорта" Пермского края	Собственность ПК (Свидетельство № 59-59-01/123/2006-215 от 17.01.2007)
1.3.1415	59:25:0000000:11	Пермский край, Красновишерский городской округ, , автодорога "Соликамск - Красновишерск"	ЗЕМЛИ ПРОМЫШЛЕННОСТИ, ЭНЕРГЕТИКИ, ТРАНСПОРТА, СВЯЗИ, РАДИОВЕЩАНИЯ, ТЕЛЕВИДЕНИЯ, ИНФОРМАТИКИ, ЗЕМЛИ ДЛЯ ОБЕСПЕЧЕНИЯ КОСМИЧЕСКОЙ ДЕЯТЕЛЬНОСТИ, ЗЕМЛИ ОБОРОНЫ, БЕЗОПАСНОСТИ И ЗЕМЛИ ИНОГО СПЕЦИАЛЬНОГО НАЗНАЧЕНИЯ	1187201	под автомобильную дорогу	249,31221	Краевое государственное бюджетное учреждение "Управление автомобильных дорог и транспорта" Пермского края	Собственность ПК (Свидетельство № 59-59-01/123/2006-213 от 17.01.2007)
1.3.1416	59:25:0000000:6252	Пермский край, Красновишерский городской округ,	ЗЕМЛИ СЕЛЬСКОХОЗЯЙСТВЕННОГО НАЗНАЧЕНИЯ	495984	под автомобильную дорогу "Красный берег - Золотанка", Для размещения и эксплуатации объектов автомобильного транспорта и объектов дорожного хозяйства	294,21771	Краевое государственное бюджетное учреждение "Управление автомобильных дорог и транспорта" Пермского края	Собственность ПК (п.2 ст.3.1. Закона о введении в действие Земельного кодекса № 137-ФЗ от 25.10.2001, Свидетельство № 59:25:0000000:6252-59/091/2019-1 от 08.05.2019)
1.3.1417	59:25:0000000:6260	Пермский край, Красновишерский городской округ, г. Красновишерск,	ЗЕМЛИ НАСЕЛЕННЫХ ПУНКТОВ	29098	под автомобильную дорогу "Соликамск-Красновишерск 058+116-096+238"	2367,1223	Краевое государственное бюджетное учреждение "Управление автомобильных дорог и транспорта" Пермского края	Собственность ПК (п.2 ст.3.1. Закона о введении в действие Земельного кодекса № 137-ФЗ от 25.10.2001, Свидетельство № АА.206051 от 11.09.2015)

1.3.1418	59:25:0000000:6447	Пермский край, Красновишерский городской округ.	ЗЕМЛИ ПРОМЫШЛЕННОСТИ, ЭНЕРГЕТИКИ, ТРАНСПОРТА, СВЯЗИ, РАДИОВЕЩАНИЯ, ТЕЛЕВИДЕНИЯ, ИНФОРМАТИКИ, ЗЕМЛИ ДЛЯ ОБЕСПЕЧЕНИЯ КОСМИЧЕСКОЙ ДЕЯТЕЛЬНОСТИ, ЗЕМЛИ ОБОРОНЫ, БЕЗОПАСНОСТИ И ЗЕМЛИ ИНОГО СПЕЦИАЛЬНОГО НАЗНАЧЕНИЯ	36855	автомобильный транспорт	7.73955	Краевое государственное бюджетное учреждение "Управление автомобильных дорог и транспорта" Пермского края	Собственность ПК (п.2 ст.3.1. Закона о введении в действие Земельного кодекса № 137-ФЗ от 25.10.2001, Свидетельство № 59:25:0000000:6447-59/015/2017-1 от 08.08.2017)
1.3.1419	59:25:0010211:10	Пермский край, Красновишерский городской округ, г. Красновишерск, ул.Коммунистическая, д.14	ЗЕМЛИ НАСЕЛЕННЫХ ПУНКТОВ	4445	Для размещения промышленных объектов	2214,05236	Государственное бюджетное учреждение Пермского края "Соликамский дом-интернат для престарелых и инвалидов"	Собственность ПК (Приказ № СЭД-31-02-1579 от 08.12.2011, Свидетельство № 59 БГ 228708 от 13.01.2012)
1.3.1420	59:25:0010211:31	Пермский край, Красновишерский городской округ, г. Красновишерск, ул.Коммунистическая, д.14	ЗЕМЛИ НАСЕЛЕННЫХ ПУНКТОВ	300	Для размещения промышленных объектов	100,29514	Государственное бюджетное учреждение Пермского края "Соликамский дом-интернат для престарелых и инвалидов"	Собственность ПК (п.2 ст.3.1. Закона о введении в действие Земельного кодекса № 137-ФЗ от 25.10.2001, Свидетельство № АА 96591 от 03.06.2015)
1.3.1421	59:25:0010211:9	Пермский край, Красновишерский городской округ, г. Красновишерск, ул.Дзержинского, д.23	ЗЕМЛИ НАСЕЛЕННЫХ ПУНКТОВ	6396	под производственно-хозяйственную деятельность	2859,03504	Государственное бюджетное профессиональное образовательное учреждение "Уральский промышленный техникум" г. Красновишерска Пермского края	Собственность ПК (Приказ № СЭД-31-02-1579 от 08.12.2011, Свидетельство № 59-59-01/017/2011-545 от 13.01.2012)
1.3.1422	59:25:0010214:20	Пермский край, Красновишерский городской округ, г.Красновишерск, ул.Победы, д.3	ЗЕМЛИ НАСЕЛЕННЫХ ПУНКТОВ	29520	под территорию больницы	16549,8872	Государственное бюджетное учреждение здравоохранения Пермского края "Красновишерская центральная районная больница"	Собственность ПК (Распоряжение Правительства ПК № 121-рп от 02.06.2014, Свидетельство № 59-59/007-59/001/2011/2015-1658/2 от 02.03.2015)
1.3.1423	59:25:0010231:38	Пермский край, Красновишерский городской округ, г. Красновишерск, ул.Коммунальная, д.9	ЗЕМЛИ НАСЕЛЕННЫХ ПУНКТОВ	2401	под здание мастерских и гаражей	1190,70295	Государственное бюджетное профессиональное образовательное учреждение "Уральский промышленный техникум" г. Красновишерска Пермского края	Собственность ПК (п.2 ст.3.1. Закона о введении в действие Земельного кодекса № 137-ФЗ от 25.10.2001, Свидетельство № 59-59-07/003/2008-132 от 11.04.2008)
1.3.1424	59:25:0180001:1203	Пермский край, Красновишерский городской округ, п. Усть-Язьва, ул.Кирова, з/у 1а	ЗЕМЛИ НАСЕЛЕННЫХ ПУНКТОВ	500	здравоохранение; для иных видов использования, характерных для населенных пунктов	73,74012	Государственное бюджетное учреждение здравоохранения Пермского края "Красновишерская центральная районная больница"	Собственность ПК (Свидетельство № 59:25:0180001:1203-59/088/2021-2 от 18.02.2021)
1.3.1425	59:25:0230001:416	Пермский край, Красновишерский городской округ, п. Березовая Старница, под а/д Губдор-Чердын 000+000-017+505	ЗЕМЛИ НАСЕЛЕННЫХ ПУНКТОВ	21102	под автомобильную дорогу Губдор-Чердын 000+000-017+505	594,44334	Краевое государственное бюджетное учреждение "Управление автомобильных дорог и транспорта" Пермского края	Собственность ПК (Свидетельство № АА 177914 от 09.09.2015)
1.3.1426	59:25:0240001:286	Пермский край, Красновишерский городской округ, п. Булатово, ул.Центральная, д.18А	ЗЕМЛИ НАСЕЛЕННЫХ ПУНКТОВ	1989	Под зданием фельдшерско-акушерского пункта	313,23969	Государственное бюджетное учреждение здравоохранения Пермского края "Красновишерская центральная районная больница"	Собственность ПК (Приказ № СЭД-31-02-2-305 от 13.03.2018, Свидетельство № 59:25:0240001:286-59/095/2018-2 от 12.10.2018)

1.3.1427	59:25:0270001:782	Пермский край, Красновишерский городской округ, п. Вишерогорск, ул.Пионерская, д.8А	ЗЕМЛИ НАСЕЛЕННЫХ ПУНКТОВ	1813	Под зданием фельдшерско-акушерского пункта (ФАП) и прилегающей территорией	290,29584	Государственное бюджетное учреждение здравоохранения Пермского края "Красновишерская центральная районная больница"	Собственность ПК (Приказ № СЭД-31-02-2-2-305 от 13.03.2018, Свидетельство № 59:25:0270001:782-59/095/2018-2 от 12.10.2018)
1.3.1428	59:25:0300001:1479	Пермский край, Красновишерский городской округ, с. Верх-Язьва, ул.Советская, з/у 61	ЗЕМЛИ НАСЕЛЕННЫХ ПУНКТОВ	1000	блокированная жилая застройка, амбулаторно-поликлиническое обслуживание	26,48	Государственное бюджетное учреждение здравоохранения Пермского края "Красновишерская центральная районная больница"	Собственность ПК (Свидетельство № 59:25:0300001:1479-59/086/2021-2 от 14.12.2021)
1.3.1429	59:25:0390001:460	Пермский край, Красновишерский городской округ, д. Антипина, ул.Береговая, з/у 2а	ЗЕМЛИ НАСЕЛЕННЫХ ПУНКТОВ	400	блокированная жилая застройка, амбулаторно-поликлиническое обслуживание	8,284	Государственное бюджетное учреждение здравоохранения Пермского края "Красновишерская центральная районная больница"	Собственность ПК (Свидетельство № 59:25:0390001:460-59/087/2021-2 от 13.12.2021)
1.3.1430	59:25:0430001:233	Пермский край, Красновишерский городской округ, д. Ванькова, ул.Центральная, д.21	ЗЕМЛИ НАСЕЛЕННЫХ ПУНКТОВ	1899	объекты здравоохранения	265,67523	Государственное бюджетное учреждение здравоохранения Пермского края "Красновишерская центральная районная больница"	Собственность ПК (Приказ № СЭД-31-02-2-2-305 от 13.03.2018, Свидетельство № 59:25:0430001:233-59/095/2018-2 от 12.10.2018)
1.3.1431	59:25:0480001:1113	Пермский край, Красновишерский городской округ, Верх-Язьвинское сельское поселение, п. Северный Колячим, ул.Новая, д.24	ЗЕМЛИ НАСЕЛЕННЫХ ПУНКТОВ	119	под частью здания под помещение фельдшерско-акушерского пункта	22,93368	Государственное бюджетное учреждение здравоохранения Пермского края "Красновишерская центральная районная больница"	Собственность ПК (Распоряжение Правительства ПК № 121-рп от 02.06.2014, Свидетельство № 59-59/007-59/001/201/2015-1614/1 от 02.03.2015)
1.3.1432	59:25:0510001:736	Пермский край, Красновишерский городской округ, п. Мутиха, ул.Заречная, з/у 7	ЗЕМЛИ НАСЕЛЕННЫХ ПУНКТОВ	400	блокированная жилая застройка, амбулаторно-поликлиническое обслуживание	8,084	Государственное бюджетное учреждение здравоохранения Пермского края "Красновишерская центральная районная больница"	Собственность ПК (Свидетельство № 59:25:0510001:736-59/092/2021-2 от 13.12.2021)
1.3.1433	59:26:0000000:38	Пермский край, Нытвенский городской округ, , установлено относительно ориентира: автодорога "Нытва-Григорьевское-Ильинский" расположенного в границах участка	ЗЕМЛИ ПРОМЫШЛЕННОСТИ, ЭНЕРГЕТИКИ, ТРАНСПОРТА, СВЯЗИ, РАДИОВЕЩАНИЯ, ТЕЛЕВИДЕНИЯ, ИНФОРМАТИКИ, ЗЕМЛИ ДЛЯ ОБЕСПЕЧЕНИЯ КОСМИЧЕСКОЙ ДЕЯТЕЛЬНОСТИ, ЗЕМЛИ ОБОРОНЫ, БЕЗОПАСНОСТИ И ЗЕМЛИ ИНОГО СПЕЦИАЛЬНОГО НАЗНАЧЕНИЯ	799951	для размещения а/д "Нытва-Григорьевское-Ильинский"	551,96619	Краевое государственное бюджетное учреждение "Управление автомобильных дорог и транспорта" Пермского края	Собственность ПК (Свидетельство № 59-59-01/101/2006-550 от 24.08.2006)

1.3.1434	59:26-0000000-44	Пермский край, Нытвенский городской округ, . установлено относительно ориентира: автодорога "Нытва-Воробы 001+959+010+162"	ЗЕМЛИ ПРОМЫШЛЕННОСТИ, ЭНЕРГЕТИКИ, ТРАНСПОРТА, СВЯЗИ, РАДИОВЕЩАНИЯ, ТЕЛЕВИДЕНИЯ, ИНФОРМАТИКИ, ЗЕМЛИ ДЛЯ ОБЕСПЕЧЕНИЯ КОСМИЧЕСКОЙ ДЕЯТЕЛЬНОСТИ, ЗЕМЛИ ОБОРОНЫ, БЕЗОПАСНОСТИ И ЗЕМЛИ ИНОГО СПЕЦИАЛЬНОГО НАЗНАЧЕНИЯ	219900	под ад "Нытва-Воробы 001+959+010-162"	151,731	Краевое государственное бюджетное учреждение "Управление автомобильных дорог и транспорта" Пермского края	Собственность ПК (Свидетельство № 59-59-01/123/2006-161 от 21.12.2006)
1.3.1435	59:26-0000000-7563	Пермский край, Нытвенский городской округ, г. Нытва,	ЗЕМЛИ НАСЕЛЕННЫХ ПУНКТОВ	29388	под объекты автомобильного транспорт, автодорога Нытва-Воробы (уч.Нытва-Поезд к М-7)	5650,72464	Краевое государственное бюджетное учреждение "Управление автомобильных дорог и транспорта" Пермского края	Собственность ПК (п.2 ст.3.1. Закона о введении в действие Земельного кодекса № 137-ФЗ от 25.10.2001. Свидетельство № 59-59/008-59/020/201/2016-7726/1 от 28.04.2016)
1.3.1436	59:26-0000000-7712	Пермский край, Нытвенский городской округ, . автодорога "Нытва-Воробы 001+950-010+162"	ЗЕМЛИ ПРОМЫШЛЕННОСТИ, ЭНЕРГЕТИКИ, ТРАНСПОРТА, СВЯЗИ, РАДИОВЕЩАНИЯ, ТЕЛЕВИДЕНИЯ, ИНФОРМАТИКИ, ЗЕМЛИ ДЛЯ ОБЕСПЕЧЕНИЯ КОСМИЧЕСКОЙ ДЕЯТЕЛЬНОСТИ, ЗЕМЛИ ОБОРОНЫ, БЕЗОПАСНОСТИ И ЗЕМЛИ ИНОГО СПЕЦИАЛЬНОГО НАЗНАЧЕНИЯ	90885	Для размещения автодороги Нытва-Воробы 001+950-010+162	1485,0609	Краевое государственное бюджетное учреждение "Управление автомобильных дорог и транспорта" Пермского края	Собственность ПК (п.2 ст.3.1. Закона о введении в действие Земельного кодекса № 137-ФЗ от 25.10.2001, Приказ № СОД-31-02-2-02-585 от 17.05.2016, Свидетельство № 59-59/001-59/020/211/2016-141/1 от 27.05.2016)
1.3.1437	59:26-0000000-7832	Пермский край, Нытвенский городской округ, . автодорога Нытва-Григорьевская-Ильинский	ЗЕМЛИ НАСЕЛЕННЫХ ПУНКТОВ	194697	под объект автомобильного транспорта, автодорога Нытва-Григорьевская-Ильинский	4846,00833	Краевое государственное бюджетное учреждение "Управление автомобильных дорог и транспорта" Пермского края	Собственность ПК (Свидетельство № АА-96241 от 21.05.2015)
1.3.1438	59:26-0000000-8339	Пермский край, Нытвенский городской округ, . а/дорога Нытва-Григорьевское-Ильинский	ЗЕМЛИ ПРОМЫШЛЕННОСТИ, ЭНЕРГЕТИКИ, ТРАНСПОРТА, СВЯЗИ, РАДИОВЕЩАНИЯ, ТЕЛЕВИДЕНИЯ, ИНФОРМАТИКИ, ЗЕМЛИ ДЛЯ ОБЕСПЕЧЕНИЯ КОСМИЧЕСКОЙ ДЕЯТЕЛЬНОСТИ, ЗЕМЛИ ОБОРОНЫ, БЕЗОПАСНОСТИ И ЗЕМЛИ ИНОГО СПЕЦИАЛЬНОГО НАЗНАЧЕНИЯ	322906	автомобильный транспорт	1449,84794	Краевое государственное бюджетное учреждение "Управление автомобильных дорог и транспорта" Пермского края	Собственность ПК (п.2 ст.3.1. Закона о введении в действие Земельного кодекса № 137-ФЗ от 25.10.2001, Свидетельство № 59:26-0000000:8339-59/099/2019-1 от 25.01.2019)

1.3.1439	59:26:0000000:8368	Пермский край, Нытвенский городской округ, а/д Нытва-Григорьевское-Ильинский	ЗЕМЛИ ПРОМЫШЛЕННОСТИ, ЭНЕРГЕТИКИ, ТРАНСПОРТА, СВЯЗИ, РАДИОВЕЩАНИЯ, ТЕЛЕВИДЕНИЯ, ИНФОРМАТИКИ, ЗЕМЛИ ДЛЯ ОБЕСПЕЧЕНИЯ КОСМИЧЕСКОЙ ДЕЯТЕЛЬНОСТИ, ЗЕМЛИ ОБОРОНЫ, БЕЗОПАСНОСТИ И ЗЕМЛИ ИНОГО СПЕЦИАЛЬНОГО НАЗНАЧЕНИЯ	90530	Автомобильный транспорт	92,3406	Краевое государственное бюджетное учреждение "Управление автомобильных дорог и транспорта" Пермского края	Собственность ПК (Свидетельство № 59:26:0000000:8368-59/095/2019-1 от 10.04.2019)
1.3.1440	59:26:0000000:8376	Пермский край, Нытвенский городской округ, а/дорога Нытва-Григорьевское-Ильинский	ЗЕМЛИ ПРОМЫШЛЕННОСТИ, ЭНЕРГЕТИКИ, ТРАНСПОРТА, СВЯЗИ, РАДИОВЕЩАНИЯ, ТЕЛЕВИДЕНИЯ, ИНФОРМАТИКИ, ЗЕМЛИ ДЛЯ ОБЕСПЕЧЕНИЯ КОСМИЧЕСКОЙ ДЕЯТЕЛЬНОСТИ, ЗЕМЛИ ОБОРОНЫ, БЕЗОПАСНОСТИ И ЗЕМЛИ ИНОГО СПЕЦИАЛЬНОГО НАЗНАЧЕНИЯ	231313	Автомобильный транспорт	159,60597	Краевое государственное бюджетное учреждение "Управление автомобильных дорог и транспорта" Пермского края	Собственность ПК (п.2 ст.3.1. Закона о введении в действие Земельного кодекса № 137-ФЗ от 25.10.2001, Свидетельство № 59:26:0000000:8376-59/081/2019-1 от 16.05.2019)
1.3.1441	59:26:0000000:8397	Пермский край, Нытвенский городской округ, Григорьевское с/п, автомобильная дорога Нытва-Григорьевское-Ильинский	ЗЕМЛИ ПРОМЫШЛЕННОСТИ, ЭНЕРГЕТИКИ, ТРАНСПОРТА, СВЯЗИ, РАДИОВЕЩАНИЯ, ТЕЛЕВИДЕНИЯ, ИНФОРМАТИКИ, ЗЕМЛИ ДЛЯ ОБЕСПЕЧЕНИЯ КОСМИЧЕСКОЙ ДЕЯТЕЛЬНОСТИ, ЗЕМЛИ ОБОРОНЫ, БЕЗОПАСНОСТИ И ЗЕМЛИ ИНОГО СПЕЦИАЛЬНОГО НАЗНАЧЕНИЯ	57373	Автомобильный транспорт	531,27398	Краевое государственное бюджетное учреждение "Управление автомобильных дорог и транспорта" Пермского края	Собственность ПК (п.2 ст.3.1. Закона о введении в действие Земельного кодекса № 137-ФЗ от 25.10.2001, Свидетельство № 59:26:0000000:8397-59/087/2019-1 от 19.08.2019)

1.3.1442	59:26:0000000:8425	Пермский край, Нытвенский городской округ, . а/д Нытва-Григорьевское-Ильинский	ЗЕМЛИ ПРОМЫШЛЕННОСТИ, ЭНЕРГЕТИКИ, ТРАНСПОРТА, СВЯЗИ, РАДИОВЕЩАНИЯ, ТЕЛЕВИДЕНИЯ, ИНФОРМАТИКИ, ЗЕМЛИ ДЛЯ ОБЕСПЕЧЕНИЯ КОСМИЧЕСКОЙ ДЕЯТЕЛЬНОСТИ, ЗЕМЛИ ОБОРОНЫ, БЕЗОПАСНОСТИ И ЗЕМЛИ ИНОГО СПЕЦИАЛЬНОГО НАЗНАЧЕНИЯ	32266	Автомобильный транспорт	745,98992	Краевое государственное бюджетное учреждение "Управление автомобильных дорог и транспорта" Пермского края	Собственность ПК (Свидетельство № 59:26:0000000.8425-59/089/2019-1 от 02.12.2019)
1.3.1443	59:26:0040101:594	Пермский край, Нытвенский городской округ, . автодорога Нытва-Григорьевская-Ильинский	ЗЕМЛИ НАСЕЛЕННЫХ ПУНКТОВ	13772	под объект автомобильного транспорта, автодорога Нытва-Григорьевская-Ильинский	536,69484	Краевое государственное бюджетное учреждение "Управление автомобильных дорог и транспорта" Пермского края	Собственность ПК (Свидетельство № АА 96242 от 21.05.2015)
1.3.1444	59:26:0070101:142	Пермский край, Нытвенский городской округ, д. Луговая, ул. Центральная, д.1	ЗЕМЛИ НАСЕЛЕННЫХ ПУНКТОВ	1642	для размещения фельдшерско-акушерского пункта	352,3984	Государственное бюджетное учреждение здравоохранения Пермского края "Нытвенская районная больница"	Собственность ПК (Свидетельство № 59-59/008-59/001/201/2015-3371/2 от 23.03.2015)
1.3.1445	59:26:0160101:126	Пермский край, Нытвенский городской округ, с. Покровское, ул.Цветочная, д.12, кв.2. Григорьевское с/п	ЗЕМЛИ НАСЕЛЕННЫХ ПУНКТОВ	427	для размещения здания ФАП	90,44287	Государственное бюджетное учреждение здравоохранения Пермского края "Нытвенская районная больница"	Собственность ПК (Свидетельство № 59-59/008-59/001/201/2015-3374/1 от 17.03.2015)
1.3.1446	59:26:0280101:596	Пермский край, Нытвенский городской округ, с. Григорьевское, ул.Заречная, д.8	ЗЕМЛИ НАСЕЛЕННЫХ ПУНКТОВ	18425	для нужд медицинского обслуживания	8111,9753	Государственное бюджетное учреждение здравоохранения Пермского края "Нытвенская районная больница"	Собственность ПК (Свидетельство № 59-59/008-59/001/201/2015-3369/2 от 23.03.2015)
1.3.1447	59:26:0290101:1822	Пермский край, Нытвенский городской округ, ст.Григорьевская, ул.Советская, д.7	ЗЕМЛИ НАСЕЛЕННЫХ ПУНКТОВ	873	Для строительства офиса врача общей практики	177,9174	Государственное бюджетное учреждение здравоохранения Пермского края "Нытвенская районная больница"	Собственность ПК (Свидетельство № 59-59/008-59/001/201/2015-3370/1 от 23.03.2015)
1.3.1448	59:26:0430339:3	Российская Федерация, Пермский край, Нытвенский городской округ, п/ст Чайковская, ул.Полевая, з/у 18	ЗЕМЛИ НАСЕЛЕННЫХ ПУНКТОВ	8223	для размещения объектов здравоохранения(гаража,бойлерной,дез.камеры)	3830,04373	Государственное бюджетное учреждение здравоохранения Пермского края "Нытвенская районная больница"	Собственность ПК (Свидетельство № 59-59/008-59/001/201/2015-3368/2 от 18.03.2015)
1.3.1449	59:26:0590809:1	. Местоположение установлено относительно ориентира, расположенного в границах участка. Ориентир Пермский край, Нытвенский район, п. Уральский, ул.Железнодорожная, 24. Почтовый адрес ориентира: край Пермский, р-н Нытвенский, п. Уральский, ул. Железнодорожная, строение 24.	ЗЕМЛИ НАСЕЛЕННЫХ ПУНКТОВ	19858	для эксплуатации больничного комплекса	9928,03348	Государственное бюджетное учреждение здравоохранения Пермского края "Нытвенская районная больница"	Собственность ПК (Свидетельство № 59-59/008-59/001/201/2015-3379/2 от 17.03.2015)
1.3.1450	59:26:0590809:117	Пермский край, Нытвенский городской округ, г. Нытва, ул. Железнодорожная	ЗЕМЛИ НАСЕЛЕННЫХ ПУНКТОВ	6092	амбулаторно-поликлинические учреждения	2407,61932	Государственное бюджетное учреждение здравоохранения Пермского края "Нытвенская районная больница"	Собственность ПК (Приказ № СЭД-31-02-2-2-1008 от 01.09.2017, Свидетельство № 59:26:0590809:117-59/059/2018-1 от 31.05.2018)
1.3.1451	59:26:0590809:118	Пермский край, Нытвенский городской округ, Уральский рп, ул.Железнодорожная, з/у 24/1	ЗЕМЛИ НАСЕЛЕННЫХ ПУНКТОВ	86	для эксплуатации территории больничного комплекса	25,28226	Государственное бюджетное учреждение здравоохранения Пермского края "Нытвенская районная больница"	Собственность ПК (п.2 ст.3.1. Закона о введении в действие Земельного кодекса № 137-ФЗ от 25.10.2001, Свидетельство № 59:26:0590809:118-59/296/2020-2 от 07.08.2020)

1.3.1452	59:26:0600505:56	Местоположение установлено относительно ориентира, расположенного за пределами участка. Почтовый адрес ориентира: край Пермский, р-н Нытвенский, пгт. Новонильинский, ул. Перво-майская, дом 62"а"	ЗЕМЛИ НАСЕЛЕННЫХ ПУНКТОВ	4635	Для здравоохранения(размещение зданий и сооружений больницы)	2610,9996	Государственное бюджетное учреждение здравоохранения Пермского края "Нытвенская районная больница"	Собственность ПК (Свидетельство № 59-59/008-59/001/201/2015-3378/2 от 17.03.2015)
1.3.1453	59:26:0610601:17	Пермский край, Нытвенский городской округ, г. Нытва, ул.Карла Либкнехта, д.118	ЗЕМЛИ НАСЕЛЕННЫХ ПУНКТОВ	46563	для размещения территории учебного заведения	20730,23519	Государственное бюджетное профессиональное образовательное учреждение "Нытвенский многопрофильный техникум"	Собственность ПК (Свидетельство № 59-59-01/010/2010-786 от 21.02.2011)
1.3.1454	59:26:0610601:18	Пермский край, Нытвенский городской округ, г.Нытва, ул.К.Либкнехта, д.118	ЗЕМЛИ НАСЕЛЕННЫХ ПУНКТОВ	2419	для размещения территории учебного заведения	1343,08961	Государственное бюджетное профессиональное образовательное учреждение "Нытвенский многопрофильный техникум"	Собственность ПК (Свидетельство № 59-59-01/007/2011-981 от 22.06.2011)
1.3.1455	59:26:0610611:35	Пермский край, Нытвенский городской округ, г. Нытва, ул.Володарского, д.60	ЗЕМЛИ НАСЕЛЕННЫХ ПУНКТОВ	2223	под объекты недвижимости	2190,65535	Государственное бюджетное учреждение ветеринарии края "Нытвенская станция по борьбе с болезнями животных"	Собственность ПК (Приказ № СЭД-31-02-1589 от 08.10.2010, Свидетельство № 59-59-01/007/2010-821 от 02.11.2010)
1.3.1456	59:26:0610716:2	Пермский край, Нытвенский городской округ, г. Нытва, ул.Садовая, д.37а	ЗЕМЛИ НАСЕЛЕННЫХ ПУНКТОВ	3230	Для объектов общественно-делового значения	1875,6933	Государственное бюджетное учреждение Пермского края "Дубровский психоневрологический интернат"	Собственность ПК (Свидетельство № 59-59-01/101/2006-547 от 28.12.2006)
1.3.1457	59:26:0610716:4	Пермский край, Нытвенский городской округ, г. Нытва, ул.Садовая, д.37а	ЗЕМЛИ НАСЕЛЕННЫХ ПУНКТОВ	602	под зданиями(строениями),сооружениями	213,27656	Государственное бюджетное учреждение Пермского края "Дубровский психоневрологический интернат"	Собственность ПК (Свидетельство № 59-59-01/101/2006-548 от 28.12.2006)
1.3.1458	59:26:0611202:163	Пермский край, Нытвенский городской округ, г. Нытва, ул.Чкалова	ЗЕМЛИ НАСЕЛЕННЫХ ПУНКТОВ	9984	стабионары	5099,12832	Государственное бюджетное учреждение здравоохранения Пермского края "Нытвенская районная больница"	Собственность ПК (Приказ № СЭД-31-02-2-2-1008 от 01.09.2017, Свидетельство № 59:26:0611202:16359/102/2018-2 от 13.06.2018)
1.3.1459	59:26:0611202:2	Пермский край, Нытвенский городской округ, г. Нытва, ул.Чкалова, д.61	ЗЕМЛИ НАСЕЛЕННЫХ ПУНКТОВ	66017	для размещения центральной районной больницы	40613,74214	Государственное бюджетное учреждение здравоохранения Пермского края "Нытвенская районная больница"	Собственность ПК (Свидетельство № 59-59/008-59/001/201/2015-3367/1 от 17.03.2015)
1.3.1460	59:26:0720101:281	Пермский край, Нытвенский городской округ, д. Груни, ул.Центральная, д.6	ЗЕМЛИ НАСЕЛЕННЫХ ПУНКТОВ	13442	Для размещения иных объектов общественно-делового значения, обеспечивающих жизнь граждан	1988,67003	Государственное бюджетное учреждение Пермского края "Дубровский психоневрологический интернат"	Собственность ПК (Свидетельство № 59-59-01/217/2014-881 от 31.12.2014)
1.3.1461	59:26:0720101:287	Пермский край, Нытвенский городской округ, д. Груни, ул.Центральная	ЗЕМЛИ НАСЕЛЕННЫХ ПУНКТОВ	303	Для размещения иных объектов общественно-делового значения, обеспечивающих жизнь граждан	73,62267	Государственное бюджетное учреждение Пермского края "Дубровский психоневрологический интернат"	Собственность ПК (п.2 ст.3.1. Закона о введении в действие Земельного кодекса № 137-ФЗ от 25.10.2001, Свидетельство № 59-59/008-59/020/201/2016-6886/1 от 20.04.2016)
1.3.1462	59:26:0720101:402	Пермский край, Нытвенский городской округ, д. Груни,	ЗЕМЛИ НАСЕЛЕННЫХ ПУНКТОВ	603	Для размещения объектов, характерных для населенных пунктов	124,218	Государственное бюджетное учреждение Пермского края "Дубровский психоневрологический интернат"	Собственность ПК (Выписка из ЕГРН № 59:26:0720101:402 от 02.10.2019, Свидетельство № 59:26:0720101:402-59/090/2019-2 от 02.10.2019)

1.3.1463	59:26:0720101:72	Пермский край, Нытвенский городской округ, д. Груни, ул.Центральная, Чекменевское с/п	ЗЕМЛИ НАСЕЛЕННЫХ ПУНКТОВ	1965	Для размещения иных объектов промышленности, энергетики, транспорта, связи, радиовещания, телевидения, информатики, обеспечения космической деятельнос	540,4143	Государственное бюджетное учреждение Пермского края "Дубровский психоневрологический интернат"	Собственность ПК (Свидетельство № 59-59-08/016/2007-005 от 07.05.2007)
1.3.1464	59:26:0790101:138	Пермский край, Нытвенский городской округ, д. Шумиха,	ЗЕМЛИ НАСЕЛЕННЫХ ПУНКТОВ	794	Для эксплуатации здания больницы	162,62708	Государственное бюджетное учреждение здравоохранения Пермского края "Нытвенская районная больница"	Собственность ПК (п.2 ст.3.1. Закона о введении в действие Земельного кодекса № 137-ФЗ от 25.10.2001, Свидетельство № 59:26:0790101:138-59/097/2018-1 от 28.11.2018)
1.3.1465	59:26:0810101:148	Пермский край, Нытвенский городской округ,	ЗЕМЛИ НАСЕЛЕННЫХ ПУНКТОВ	6795	под объекты автомобильного транспорта, автодорога Нытва-Григорьевская-Ильинский 058+759-090+850	313,72515	Краевое государственное бюджетное учреждение "Управление автомобильных дорог и транспорта" Пермского края	Собственность ПК (Свидетельство № 59-БД 645536 от 24.03.2015)
1.3.1466	59:26:0880101:158	Пермский край, Нытвенский городской округ, с. Шерья, ул.Садовая, д.19	ЗЕМЛИ НАСЕЛЕННЫХ ПУНКТОВ	726	Для эксплуатации зданий и хозяйственной деятельности	160,82188	Государственное бюджетное учреждение здравоохранения Пермского края "Нытвенская районная больница"	Собственность ПК (Свидетельство № 59-59/008-59/001/201/2015-3375/2 от 20.03.2015)
1.3.1467	59:26:1060101:242	Пермский край, Нытвенский городской округ, д. Мысы, , Григорьевское с/п	ЗЕМЛИ НАСЕЛЕННЫХ ПУНКТОВ	1952	Земельные участки (территории) общего пользования	52,8016	Краевое государственное бюджетное учреждение "Управление автомобильных дорог и транспорта" Пермского края	Собственность ПК (п.2 ст.3.1. Закона о введении в действие Земельного кодекса № 137-ФЗ от 25.10.2001, Свидетельство № 59:26:1060101:242-59/087/2019-1 от 16.08.2019)
1.3.1468	59:26:1080101:111	Пермский край, Нытвенский городской округ, с. Мокно, ул.Пономарева, д.11	ЗЕМЛИ НАСЕЛЕННЫХ ПУНКТОВ	852	для размещения здания ФАПа	196,04706	Государственное бюджетное учреждение здравоохранения Пермского края "Нытвенская районная больница"	Собственность ПК (Свидетельство № 59-59/008-59/001/201/2015-3372/2 от 24.03.2015)
1.3.1469	59:26:1080101:956	Пермский край, Нытвенский городской округ, с. Мокно, , Григорьевское сельское поселение	ЗЕМЛИ НАСЕЛЕННЫХ ПУНКТОВ	1304	Земельные участки (территории) общего пользования	59,38416	Краевое государственное бюджетное учреждение "Управление автомобильных дорог и транспорта" Пермского края	Собственность ПК (п.2 ст.3.1. Закона о введении в действие Земельного кодекса № 137-ФЗ от 25.10.2001, Свидетельство № 59:26:1080101:956-59/093/2019-1 от 23.07.2019)
1.3.1470	59:26:2380103:119	Пермский край, Нытвенский городской округ, с. Шерья, ул.Центральная, д.29	ЗЕМЛИ НАСЕЛЕННЫХ ПУНКТОВ	1000	для размещения модульного фельдшерско-акушерского пункта, Для размещения объектов здравоохранения	186,15393	Государственное бюджетное учреждение здравоохранения Пермского края "Нытвенская районная больница"	Собственность ПК (п.2 ст.3.1. Закона о введении в действие Земельного кодекса № 137-ФЗ от 25.10.2001, Свидетельство № 59:26:2380103:119-59/088/2019-2 от 13.05.2019)
1.3.1471	59:26:2510103:41	Пермский край, Нытвенский городской округ, , установлено относительно ориентира под полосу отвода автодороги "Дыбки-Таборы-Оханск"	ЗЕМЛИ ПРОМЫШЛЕННОСТИ, ЭНЕРГЕТИКИ, ТРАНСПОРТА, СВЯЗИ, РАДИОВЕЩАНИЯ, ТЕЛЕВИДЕНИЯ, ИНФОРМАТИКИ, ЗЕМЛИ ДЛЯ ОБЕСПЕЧЕНИЯ КОСМИЧЕСКОЙ ДЕЯТЕЛЬНОСТИ, ЗЕМЛИ ОБОРОНЫ, БЕЗОПАСНОСТИ И ЗЕМЛИ ИНОГО СПЕЦИАЛЬНОГО НАЗНАЧЕНИЯ	330033	под полосу отвода а/д "Дыбки-Таборы-Оханск"	306,93069	Краевое государственное бюджетное учреждение "Управление автомобильных дорог и транспорта" Пермского края	Собственность ПК (Свидетельство № 59-59-01/101/2006-554 от 24.08.2006)

1.3.1472	59:27:0000000:4303	Пермский край, Октябрьский городской округ, п. Щучье Озеро,	ЗЕМЛИ НАСЕЛЕННЫХ ПУНКТОВ	36672	Размещение автомобильной дороги "Щучье Озеро-Явгильдино" и технически связанных сооружений	1547,92512	Краевое государственное бюджетное учреждение "Управление автомобильных дорог и транспорта" Пермского края	Собственность ПК (Распоряжение Правительства ПК № 60-п от 20.02.2018, Приказ № СЭД-31-02-2-2-691 от 05.06.2018, Акт № пп от 02.07.2018, Приказ № в ред. №СЭД-31-02-2-2-801 от 03.07.2018, Свидетельство № 59:27:0000000:4303-59/101/2018-2 от 16.07.2018)
1.3.1473	59:27:0000000:4628	Пермский край, Октябрьский городской округ, п. Октябрьский,	ЗЕМЛИ НАСЕЛЕННЫХ ПУНКТОВ	6594	Земельные участки (территории) общего пользования	22,02396	Краевое государственное бюджетное учреждение "Управление автомобильных дорог и транспорта" Пермского края	Собственность ПК (п.2 ст.3.1. Закона о введении в действие Земельного кодекса № 137-ФЗ от 25.10.2001, Свидетельство № 59:27:0000000:4628-59/081/2019-1 от 24.06.2019)
1.3.1474	59:27:0000000:4664	Пермский край, Октябрьский городской округ, Сарсинское городское поселение	ЗЕМЛИ НАСЕЛЕННЫХ ПУНКТОВ	175	Улично-дорожная сеть	7,049	Краевое государственное бюджетное учреждение "Управление автомобильных дорог и транспорта" Пермского края	Собственность ПК (п.2 ст.3.1. Закона о введении в действие Земельного кодекса № 137-ФЗ от 25.10.2001, Свидетельство № 59:27:0000000:4664-59/093/2020- от 05.06.2020)
1.3.1475	59:27:0000000:4720	Пермский край, Октябрьский городской округ,	ЗЕМЛИ ПРОМЫШЛЕННОСТИ, ЭНЕРГЕТИКИ, ТРАНСПОРТА, СВЯЗИ, РАДИОВЕЩАНИЯ, ТЕЛЕВИДЕНИЯ, ИНФОРМАТИКИ, ЗЕМЛИ ДЛЯ ОБЕСПЕЧЕНИЯ КОСМИЧЕСКОЙ ДЕЯТЕЛЬНОСТИ, ЗЕМЛИ ОБОРОНЫ, БЕЗОПАСНОСТИ И ЗЕМЛИ ИНОГО СПЕЦИАЛЬНОГО НАЗНАЧЕНИЯ	3541	Размещение автомобильных дорог	2,16001	Краевое государственное бюджетное учреждение "Управление автомобильных дорог и транспорта" Пермского края	Собственность ПК (Свидетельство № 59:27:0000000:4720-59/296/2021-1 от 27.03.2021)
1.3.1476	59:27:0000000:82	Пермский край, Октябрьский городской округ,	ЗЕМЛИ ПРОМЫШЛЕННОСТИ, ЭНЕРГЕТИКИ, ТРАНСПОРТА, СВЯЗИ, РАДИОВЕЩАНИЯ, ТЕЛЕВИДЕНИЯ, ИНФОРМАТИКИ, ЗЕМЛИ ДЛЯ ОБЕСПЕЧЕНИЯ КОСМИЧЕСКОЙ ДЕЯТЕЛЬНОСТИ, ЗЕМЛИ ОБОРОНЫ, БЕЗОПАСНОСТИ И ЗЕМЛИ ИНОГО СПЕЦИАЛЬНОГО НАЗНАЧЕНИЯ	407173	Под полосу отвода автодороги "Щучье Озеро-Явгильдино"	1221,519	Краевое государственное бюджетное учреждение "Управление автомобильных дорог и транспорта" Пермского края	Собственность ПК (Распоряжение Правительства ПК № 60-п от 20.02.2018, Приказ № СЭД-31-02-2-2-691 от 05.06.2018, Акт № пп от 02.07.2018, Приказ № в ред. №СЭД-31-02-2-2-801 от 03.07.2018, Свидетельство № 59:27:0000000:82-59/101/2018-4 от 16.07.2018)

1.3.1477	59:27:0000000:83	Пермский край, Октябрьский городской округ, автомобильная дорога "Чернушка - Тюш" .	ЗЕМЛИ ПРОМЫШЛЕННОСТИ, ЭНЕРГЕТИКИ, ТРАНСПОРТА, СВЯЗИ, РАДИОВЕЩАНИЯ, ТЕЛЕВИДЕНИЯ, ИНФОРМАТИКИ, ЗЕМЛИ ДЛЯ ОБЕСПЕЧЕНИЯ КОСМИЧЕСКОЙ ДЕЯТЕЛЬНОСТИ, ЗЕМЛИ ОБОРОНЫ, БЕЗОПАСНОСТИ И ЗЕМЛИ ИНОГО СПЕЦИАЛЬНОГО НАЗНАЧЕНИЯ	1007800	под полосу отвода автодороги "Павловка-Дороховка"	614,758	Краевое государственное бюджетное учреждение "Управление автомобильных дорог и транспорта" Пермского края	Собственность ПК (Свидетельство № 59-59-01/112/2006-254 от 06.09.2006)
1.3.1478	59:27:0011004:328	. Местоположение установлено относительно ориентира, расположенного за пределами участка. Почтовый адрес ориентира: край Пермский, р-н Октябрьский, пгт. Октябрьский.	ЗЕМЛИ НАСЕЛЕННЫХ ПУНКТОВ	22274,11	под автодорогу Голдыри-Орда-Октябрьский км 56+175-96+359	3188,98433	Краевое государственное бюджетное учреждение "Управление автомобильных дорог и транспорта" Пермского края	Собственность ПК (Свидетельство № 59-59-01/004/2008-507 от 24.11.2008)
1.3.1479	59:27:0011006:66	Пермский край, Октябрьский городской округ.	ЗЕМЛИ НАСЕЛЕННЫХ ПУНКТОВ	8986	под автодорогу Голдыри-Орда-Октябрьский км 56+175-96+359	2205,39232	Краевое государственное бюджетное учреждение "Управление автомобильных дорог и транспорта" Пермского края	Собственность ПК (Свидетельство № 59-59-01/004/2008-508 от 24.11.2008)
1.3.1480	59:27:0011020:46	Пермский край, Октябрьский городской округ, пгт.Октябрьский,	ЗЕМЛИ НАСЕЛЕННЫХ ПУНКТОВ	6391	под автодорогу Голдыри-Орда-Октябрьский км 56+175-96+359	2234,2936	Краевое государственное бюджетное учреждение "Управление автомобильных дорог и транспорта" Пермского края	Собственность ПК (Свидетельство № 59-59-01/004/2008-509 от 24.11.2008)
1.3.1481	59:27:0011036:101	Пермский край, Октябрьский городской округ, п. Октябрьский, пер.Ленина, д.6	ЗЕМЛИ НАСЕЛЕННЫХ ПУНКТОВ	260	для размещения административного здания	223,55334	Государственное бюджетное учреждение ветеринарии края "Чернушанская станция по борьбе с болезнями животных"	Собственность ПК (п.2 ст.3.1. Закона о введении в действие Земельного кодекса № 137-ФЗ от 25.10.2001, Свидетельство № 59-59-01/007/2012-719 от 04.07.2012)
1.3.1482	59:27:0011036:102	Пермский край, Октябрьский городской округ, п. Октябрьский, пер.Ленина, д.6	ЗЕМЛИ НАСЕЛЕННЫХ ПУНКТОВ	518	для размещения административного здания	430,52113	Государственное бюджетное учреждение ветеринарии края "Чернушанская станция по борьбе с болезнями животных"	Собственность ПК (п.2 ст.3.1. Закона о введении в действие Земельного кодекса № 137-ФЗ от 25.10.2001, Свидетельство № 59-59-01/007/2012-718 от 04.07.2012)
1.3.1483	59:27:0011040:106	Пермский край, Октябрьский городской округ, пгт.Октябрьский,	ЗЕМЛИ НАСЕЛЕННЫХ ПУНКТОВ	7155	под автодорогу Голдыри-Орда-Октябрьский км 56+175-96+359	2805,3324	Краевое государственное бюджетное учреждение "Управление автомобильных дорог и транспорта" Пермского края	Собственность ПК (Свидетельство № 59-59-01/004/2008-510 от 24.11.2008)
1.3.1484	59:27:0011042:68	Пермский край, Октябрьский городской округ, пгт.Октябрьский, ул.Ленина, д.81	ЗЕМЛИ НАСЕЛЕННЫХ ПУНКТОВ	61348	для размещения МУЗ "Октябрьская ЦРБ"	29730,18368	Государственное бюджетное учреждение здравоохранения Пермского края "Октябрьская центральная районная больница"	Собственность ПК (п.2 ст.3.1. Закона о введении в действие Земельного кодекса № 137-ФЗ от 25.10.2001, Свидетельство № 59-59/017-59/020/2012/016-2668/1 от 25.02.2016)
1.3.1485	59:27:0011050:38	Пермский край, Октябрьский городской округ.	ЗЕМЛИ НАСЕЛЕННЫХ ПУНКТОВ	2608	под автодорогу Голдыри-Орда-Октябрьский км 56+175-96+359	952,67632	Краевое государственное бюджетное учреждение "Управление автомобильных дорог и транспорта" Пермского края	Собственность ПК (Свидетельство № 59-59-01/004/2008-511 от 24.11.2008)

1.3.1486	59:27:0011054:73	Пермский край, Октябрьский городской округ, пгт.Октябрьский,	ЗЕМЛИ НАСЕЛЕННЫХ ПУНКТОВ	3682	под автодорогу Голдыри-Орда-Октябрьский км 56+175-96+359	1098,1565	Краевое государственное бюджетное учреждение "Управление автомобильных дорог и транспорта" Пермского края	Собственность ПК (Свидетельство № 59-59-01/004/2008-512 от 24.11.2008)
1.3.1487	59:27:0011059:62	Пермский край, Октябрьский городской округ, пгт.Октябрьский,	ЗЕМЛИ НАСЕЛЕННЫХ ПУНКТОВ	2316	под автодорогу Голдыри-Орда-Октябрьский км 56+175-96+359	413,31336	Краевое государственное бюджетное учреждение "Управление автомобильных дорог и транспорта" Пермского края	Собственность ПК (Свидетельство № 59-59-01/004/2008-504 от 24.11.2008)
1.3.1488	59:27:0011063:46	, Местоположение установлено относительно ориентира, расположенного за пределами участка. Почтовый адрес ориентира: край Пермский, р-н Октябрьский, пгт. Октябрьский.	ЗЕМЛИ НАСЕЛЕННЫХ ПУНКТОВ	1484,01	под автодорогу Голдыри-Орда-Октябрьский км 56+175-96+359	230,83776	Краевое государственное бюджетное учреждение "Управление автомобильных дорог и транспорта" Пермского края	Собственность ПК (Свидетельство № 59-59-01/004/2008-514 от 24.11.2008)
1.3.1489	59:27:0041023:4	Пермский край, Октябрьский городской округ, п. Сарс, ул.Мира. з/у 17	ЗЕМЛИ НАСЕЛЕННЫХ ПУНКТОВ	3485	Социальное обслуживание	1560,72782	Государственное бюджетное учреждение Пермского края "Озерский психоневрологический интернат"	Собственность ПК (Свидетельство № 59-59-17/040/2007-072 от 19.07.2007)
1.3.1490	59:27:0041025:123	Пермский край, Октябрьский городской округ, пгт. Сарс, ул.Микрорайон, д.16	ЗЕМЛИ НАСЕЛЕННЫХ ПУНКТОВ	13776	для содержания Сарсинского отделения МБУЗ "Октябрьская ЦРБ"	7148,59208	Государственное бюджетное учреждение здравоохранения Пермского края "Октябрьская центральная районная больница"	Собственность ПК (п.2 ст.3.1. Закона о введении в действие Земельного кодекса № 137-ФЗ от 25.10.2001, Свидетельство № 59-59/017-59/020/2016-2664/1 от 25.02.2016)
1.3.1491	59:27:0041064:52	Пермский край, Октябрьский городской округ, пгт. Сарс,	ЗЕМЛИ НАСЕЛЕННЫХ ПУНКТОВ	8475	под автодорогу Голдыри-Орда-Октябрьский км 56+175-96+359	818,685	Краевое государственное бюджетное учреждение "Управление автомобильных дорог и транспорта" Пермского края	Собственность ПК (Свидетельство № 59-59-01/004/2008-506 от 24.11.2008)
1.3.1492	59:27:0041065:13	, Местоположение установлено относительно ориентира, расположенного за пределами участка. Почтовый адрес ориентира: край Пермский, р-н Октябрьский, пгт. Сарс.	ЗЕМЛИ НАСЕЛЕННЫХ ПУНКТОВ	11157	под автодорогу Голдыри-Орда-Октябрьский км 56+175-96+359	360,59424	Краевое государственное бюджетное учреждение "Управление автомобильных дорог и транспорта" Пермского края	Собственность ПК (Свидетельство № 59-59-01/004/2008-505 от 24.11.2008)
1.3.1493	59:27:0051001:468	Пермский край, Октябрьский городской округ, с. Алмаз,	ЗЕМЛИ НАСЕЛЕННЫХ ПУНКТОВ	39860	размещение автомобильной дороги"Щучье Озеро-Явгильдино" и технически связанных сооружений"	1751,4484	Краевое государственное бюджетное учреждение "Управление автомобильных дорог и транспорта" Пермского края	Собственность ПК (Распоряжение Правительства ПК № 60-п от 20.02.2018, Приказ № СЭД-31-02-2-2-691 от 05.06.2018, Акт № пп от 02.07.2018, Приказ № в ред. №СЭД-31-02-2-2-801 от 03.07.2018, Свидетельство № 59:27:0051001:468-59/011/2018-2 от 16.07.2018)
1.3.1494	59:27:0111001:825	Пермский край, Октябрьский городской округ, д. Атягузи, ул.Тракторная, з/у 216	ЗЕМЛИ НАСЕЛЕННЫХ ПУНКТОВ	397	Амбулаторно-поликлиническое обслуживание	77,58225	Государственное бюджетное учреждение здравоохранения Пермского края "Октябрьская центральная районная больница"	Собственность ПК (п.2 ст.3.1 Федерального закона № 137-ФЗ от 25.10.2001, Свидетельство № 59:27:0111001:825-59/096/2020-2 от 05.11.2020)
1.3.1495	59:27:0191001:630	Пермский край, Октябрьский городской округ, с. Биваш, ул.Центральная, д.42	ЗЕМЛИ НАСЕЛЕННЫХ ПУНКТОВ	1163	для обеспечения развития района-строительства объекта"Фельдшерско-акушерского пункта"	233,34432	Государственное бюджетное учреждение здравоохранения Пермского края "Октябрьская центральная районная больница"	Собственность ПК (Распоряжение Правительства ПК № 228-рп от 24.07.2015, Акт № передаточный от 10.09.2015, Свидетельство № 59:27:0191001:630-59/095/2018-2 от 06.07.2018)
1.3.1496	59:27:0231001:317	Пермский край, Октябрьский городской округ, с. Богородск,	ЗЕМЛИ НАСЕЛЕННЫХ ПУНКТОВ	6636	Социальное обслуживание	1133,32501	Государственное бюджетное учреждение Пермского края "Озерский психоневрологический интернат"	Собственность ПК (Свидетельство № 59-59-17/011/12/2006-238 от 12.09.2006)

1.3.1497	59:27:0231001:437	Пермский край, Октябрьский городской округ, с. Богородск, ул. Школьная, 9	ЗЕМЛИ НАСЕЛЕННЫХ ПУНКТОВ	1349	для размещения котельной	302,78305	Государственное бюджетное учреждение Пермского края "Озерский психоневрологический интернат"	Собственность ПК (Свидетельство № 59-59-01/112/2006-237 от 07.09.2006)
1.3.1498	59:27:0231001:652	Пермский край, Октябрьский городской округ, с. Богородск,	ЗЕМЛИ НАСЕЛЕННЫХ ПУНКТОВ	26739	под автодорогу Голдыри-Орда-Октябрьский км 56+175-96+359	1319,83704	Краевое государственное бюджетное учреждение "Управление автомобильных дорог и транспорта" Пермского края	Собственность ПК (Свидетельство № 59-59-01/004/2008-499 от 24.11.2008)
1.3.1499	59:27:0231001:653	Пермский край, Октябрьский городской округ, с. Богородск,	ЗЕМЛИ НАСЕЛЕННЫХ ПУНКТОВ	427	под автодорогу Голдыри-Орда-Октябрьский км 56+175-96+359	21,07672	Краевое государственное бюджетное учреждение "Управление автомобильных дорог и транспорта" Пермского края	Собственность ПК (Свидетельство № 59-59-01/004/2008-502 от 24.11.2008)
1.3.1500	59:27:0231001:654	Пермский край, Октябрьский городской округ, с. Богородск,	ЗЕМЛИ НАСЕЛЕННЫХ ПУНКТОВ	22308	под автодорогу Голдыри-Орда-Октябрьский км 56+175-96+359	1101,12288	Краевое государственное бюджетное учреждение "Управление автомобильных дорог и транспорта" Пермского края	Собственность ПК (Свидетельство № 59-59-01/004/2008-503 от 24.11.2008)
1.3.1501	59:27:0321001:191	Пермский край, Октябрьский городской округ, д. Верх-Шуртан,	ЗЕМЛИ НАСЕЛЕННЫХ ПУНКТОВ	95	Для содержания фельдшерско-акушерского пункта	21,84145	Государственное бюджетное учреждение здравоохранения Пермского края "Октябрьская центральная районная больница"	Собственность ПК (п.2 ст.3.1. Закона о введении в действие Земельного кодекса № 137-ФЗ от 25.10.2001, Свидетельство № 59-59/017-59/020/201/2016-2666/1 от 25.02.2016)
1.3.1502	59:27:0361001:2463	Пермский край, Октябрьский городской округ, п. Тюш, ул.Трастовая, з/у 13	ЗЕМЛИ НАСЕЛЕННЫХ ПУНКТОВ	486	Амбулаторно-поликлиническое обслуживание	210,2436	Государственное бюджетное учреждение здравоохранения Пермского края "Октябрьская центральная районная больница"	Собственность ПК (Свидетельство № 59:27:0361001:2463-59/094/2020-2 от 03.09.2021)
1.3.1503	59:27:0421001:444	Пермский край, Октябрьский городской округ, с. Ишимово, ул. Мира, д.25	ЗЕМЛИ НАСЕЛЕННЫХ ПУНКТОВ	917	Для содержания фельдшерско-акушерского пункта	171,5707	Государственное бюджетное учреждение здравоохранения Пермского края "Октябрьская центральная районная больница"	Собственность ПК (п.2 ст.3.1. Закона о введении в действие Земельного кодекса № 137-ФЗ от 25.10.2001, Свидетельство № 59-59/017-59/020/201/2016-2662/1 от 25.02.2016)
1.3.1504	59:27:0441001:639	Пермский край, Октябрьский городской округ, с. Леун, ул.Центральная, з/у 10а	ЗЕМЛИ НАСЕЛЕННЫХ ПУНКТОВ	400	амбулаторно-поликлиническое обслуживание	78,576	Государственное бюджетное учреждение здравоохранения Пермского края "Октябрьская центральная районная больница"	Собственность ПК (Свидетельство № 59:27:0441001:639-59/093/2021-2 от 24.02.2021)
1.3.1505	59:27:0491001:25	Пермский край, Октябрьский городской округ, с. Туюное Озеро,	ЗЕМЛИ НАСЕЛЕННЫХ ПУНКТОВ	18242	размещение автомобильной дороги"Щучье Озеро-Явильдино" и технических связанных сооружений"	515,51892	Краевое государственное бюджетное учреждение "Управление автомобильных дорог и транспорта" Пермского края	Собственность ПК (Распоряжение Правительства ПК № 60-п от 20.02.2018, Приказ № СЭД-31-02-2-2-691 от 05.06.2018, Акт № пп от 02.07.2018, Приказ № в ред. №СЭД-31-02-2-2-801 от 03.07.2018, Свидетельство № 59:27:0491001:25-59/101/2018-2 от 16.12.2018)
1.3.1506	59:27:0501001:480	Местоположение установлено относительно ориентира, расположенного за пределами участка. Почтовый адрес ориентира: Пермский край, Октябрьский район, с. Мосино, ул. Школьная, 9а.	ЗЕМЛИ НАСЕЛЕННЫХ ПУНКТОВ	2000	для обеспечения развития района-строительства объекта"Фельдшерско-акушерского пункта"	389,5636	Государственное бюджетное учреждение здравоохранения Пермского края "Октябрьская центральная районная больница"	Собственность ПК (Распоряжение Правительства ПК № 228-рп от 24.07.2015, Акт № передаточный от 10.09.2015, Свидетельство № 59:27:0501001:480-59/097/2018-1 от 04.07.2018)
1.3.1507	59:27:0511001:470	Пермский край, Октябрьский городской округ, с. Петропавловск, ул. Уральская, д.16	ЗЕМЛИ НАСЕЛЕННЫХ ПУНКТОВ	2165	для размещения ФАП	420,16155	Государственное бюджетное учреждение здравоохранения Пермского края "Октябрьская центральная районная больница"	Собственность ПК (Распоряжение Правительства ПК № 228-рп от 24.07.2015, Акт № передаточный от 10.09.2015, Свидетельство № 59:27:0511001:470-59/095/2018-2 от 08.07.2018)

1.3.1508	59:27:0521001:182	Пермский край, Октябрьский городской округ, д. Адилева, ул.Ключевая, влд. 1а	ЗЕМЛИ НАСЕЛЕННЫХ ПУНКТОВ	450	здравоохранение, для размещения илпых объектов, допустимых в жилых зонах и не перечисленных в классификаторе	87,7815	Государственное бюджетное учреждение здравоохранения Пермского края "Октябрьская центральная районная больница"	Собственность ПК (Распоряжение Правительства ПК № 314-рп от 02.12.2020, Приказ № 34-02-1-4-954 от 17.12.2020, Свидетельство № 59:27:0521001:182-59/088/2021-5 от 22.01.2021)
1.3.1509	59:27:0641001:1209	Пермский край, Октябрьский городской округ, с. Русский Сарс, ул.Советская, д.36а, Русско-Сарсинское сельское поселение	ЗЕМЛИ НАСЕЛЕННЫХ ПУНКТОВ	467	Здравоохранение	90,89221	Государственное бюджетное учреждение здравоохранения Пермского края "Октябрьская центральная районная больница"	Собственность ПК (п.2 ст.3.1. Закона о введении в действие Земельного кодекса № 137-ФЗ от 25.10.2001, Свидетельство № 59:27:0641001:1209-59/092/2019-2 от 22.08.2019)
1.3.1510	59:27:0711001:437	Пермский край, Октябрьский городской округ, с. Снежное, ул.Нагорная	ЗЕМЛИ НАСЕЛЕННЫХ ПУНКТОВ	1330	для размещения учебного автодрома	218,45309	Государственное бюджетное профессиональное образовательное учреждение "Краевой политехнический колледж"	Собственность ПК (Свидетельство № 59-59-01/004/2014-014 от 10.09.2014)
1.3.1511	59:27:0711001:881	Пермский край, Октябрьский городской округ, с. Снежное, ул.Нагорная	ЗЕМЛИ НАСЕЛЕННЫХ ПУНКТОВ	1082	Стоянки автомобильного транспорта, многоуровневые гаражи, индивидуальные гаражи, паркинги	110,8888	Государственное бюджетное образовательное учреждение "Краевой политехнический колледж"	Собственность ПК (Постановление Администрации № 124 от 28.02.2019, Свидетельство № 59:27:0711001:881-59/087/2021-2 от 18.08.2021, Письмо № УЗО от 30.08.2021)
1.3.1512	59:27:0721001:961	Пермский край, Октябрьский городской округ, д. Большой Сарс, ул.Садовая, з/у 10а	ЗЕМЛИ НАСЕЛЕННЫХ ПУНКТОВ	1000	объекты здравоохранения, пункты оказания первой медицинской помощи	186,18	Государственное бюджетное учреждение здравоохранения Пермского края "Октябрьская центральная районная больница"	Собственность ПК (п.2 ст.3.1. Закона о введении в действие Земельного кодекса № 137-ФЗ от 25.10.2001, Свидетельство № 59:27:0721001:961-59/092/2019-2 от 14.08.2019)
1.3.1513	59:27:0731001:189	Пермский край, Октябрьский городской округ, д. Малый Сарс, ул.Центральная, д.9, кв.3	ЗЕМЛИ НАСЕЛЕННЫХ ПУНКТОВ	481	для содержания фельдшерско-акушерского пункта	84,84463	Государственное бюджетное учреждение здравоохранения Пермского края "Октябрьская центральная районная больница"	Собственность ПК (п.2 ст.3.1. Закона о введении в действие Земельного кодекса № 137-ФЗ от 25.10.2001, Свидетельство № 59:27:0731001:189-59/095/2020-1 от 08.08.2020)
1.3.1514	59:27:0751001:62	Пермский край, Октябрьский городской округ, х. Покрово-Смирновский,	ЗЕМЛИ НАСЕЛЕННЫХ ПУНКТОВ	11457	под автодорогу Голдыри-Орда-Октябрьский км 56+175-96+359	328,93047	Краевое государственное бюджетное учреждение "Управление автомобильных дорог и транспорта" Пермского края	Собственность ПК (Свидетельство № 59-59-01/004/2008-513 от 24.11.2008)
1.3.1515	59:27:0781001:748	Пермский край, Октябрьский городской округ, с. Тюнинск, ул.Братьев Новиковых, з/у 34а	ЗЕМЛИ НАСЕЛЕННЫХ ПУНКТОВ	400	Здравоохранение	78,576	Государственное бюджетное учреждение здравоохранения Пермского края "Октябрьская центральная районная больница"	Собственность ПК (Свидетельство № 59:27:0781001:748-59/087/2021-2 от 24.02.2021)
1.3.1516	59:27:0841001:43	Пермский край, Октябрьский городской округ, д. Уразмстьево,	ЗЕМЛИ НАСЕЛЕННЫХ ПУНКТОВ	565	Для содержания фельдшерско-акушерского пункта	123,7621	Государственное бюджетное учреждение здравоохранения Пермского края "Октябрьская центральная районная больница"	Собственность ПК (п.2 ст.3.1. Закона о введении в действие Земельного кодекса № 137-ФЗ от 25.10.2001, Свидетельство № 59-59/017-59/020/201/2016-2665/1 от 25.02.2016)
1.3.1517	59:27:0871046:189	Пермский край, Октябрьский городской округ, п. Щучье Озеро, ул.Советская, з/у 25б	ЗЕМЛИ НАСЕЛЕННЫХ ПУНКТОВ	654	обслуживание жилой застройки, для объектов жилой застройки	27,2718	Государственное бюджетное учреждение здравоохранения Пермского края "Октябрьская центральная районная больница"	Собственность ПК (Распоряжение Правительства ПК № 314-рп от 02.12.2020, Приказ № 31-02-1-4-954 от 17.12.2020, Свидетельство № 59:27:0871046:189-59/088/2021-6 от 22.01.2021)
1.3.1518	59:27:0871049:26	Пермский край, Октябрьский городской округ,	ЗЕМЛИ НАСЕЛЕННЫХ ПУНКТОВ	17142	размещение автомобильной дороги «Чернушка –Тюль» - Щучье Озеро	579,91386	Краевое государственное бюджетное учреждение "Управление автомобильных дорог и транспорта" Пермского края	Собственность ПК (Распоряжение Правительства ПК № 60-п от 20.02.2018, Приказ № СЭД-31-02-2-2-691 от 05.06.2018, Акт № пп от 02.07.2018, Приказ № в ред. №СЭД-31-02-2-2-801 от 03.07.2018, Свидетельство № 59:27:0871049:26-59/101/2018-2 от 16.07.2018)

1.3.1519	59:27:1021001:1251	Пермский край, Октябрьский городской округ,	ЗЕМЛИ ПРОМЫШЛЕННОСТИ, ЭНЕРГЕТИКИ, ТРАНСПОРТА, СВЯЗИ, РАДИОВЕЩАНИЯ, ТЕЛЕВИДЕНИЯ, ИНФОРМАТИКИ, ЗЕМЛИ ДЛЯ ОБЕСПЕЧЕНИЯ КОСМИЧЕСКОЙ ДЕЯТЕЛЬНОСТИ, ЗЕМЛИ ОБОРОНЫ, БЕЗОПАСНОСТИ И ЗЕМЛИ ИНОГО СПЕЦИАЛЬНОГО НАЗНАЧЕНИЯ	1059	под автодорогу "Голдыри-Орда-Октябрьский" км 56+175 - 96+359	489,34272	Краевое государственное бюджетное учреждение "Управление автомобильных дорог и транспорта" Пермского края	Собственность ПК (Свидетельство № 59-59-01/004/2008-498 от 21.11.2008, Приказ № СЭД-31-02-102 от 30.01.2009)
1.3.1520	59:27:1021001:1252	Пермский край, Октябрьский городской округ,	ЗЕМЛИ ПРОМЫШЛЕННОСТИ, ЭНЕРГЕТИКИ, ТРАНСПОРТА, СВЯЗИ, РАДИОВЕЩАНИЯ, ТЕЛЕВИДЕНИЯ, ИНФОРМАТИКИ, ЗЕМЛИ ДЛЯ ОБЕСПЕЧЕНИЯ КОСМИЧЕСКОЙ ДЕЯТЕЛЬНОСТИ, ЗЕМЛИ ОБОРОНЫ, БЕЗОПАСНОСТИ И ЗЕМЛИ ИНОГО СПЕЦИАЛЬНОГО НАЗНАЧЕНИЯ	49316	под автодорогу "Голдыри-Орда-Октябрьский" км 56+175 - 96+359	74,96032	Краевое государственное бюджетное учреждение "Управление автомобильных дорог и транспорта" Пермского края	Собственность ПК (Свидетельство № 59-59-01/004/2008-493 от 21.11.2008)
1.3.1521	59:27:1021001:1253	Пермский край, Октябрьский городской округ,	ЗЕМЛИ ПРОМЫШЛЕННОСТИ, ЭНЕРГЕТИКИ, ТРАНСПОРТА, СВЯЗИ, РАДИОВЕЩАНИЯ, ТЕЛЕВИДЕНИЯ, ИНФОРМАТИКИ, ЗЕМЛИ ДЛЯ ОБЕСПЕЧЕНИЯ КОСМИЧЕСКОЙ ДЕЯТЕЛЬНОСТИ, ЗЕМЛИ ОБОРОНЫ, БЕЗОПАСНОСТИ И ЗЕМЛИ ИНОГО СПЕЦИАЛЬНОГО НАЗНАЧЕНИЯ	218859	под автодорогу "Голдыри-Орда-Октябрьский" км 56+175 - 96+359	1737,74046	Краевое государственное бюджетное учреждение "Управление автомобильных дорог и транспорта" Пермского края	Собственность ПК (Свидетельство № 59-59-01/004/2008-492 от 21.11.2008)

1.3.1522	59:27:1021001:1254	Пермский край, Октябрьский городской округ.	ЗЕМЛИ ПРОМЫШЛЕННОСТИ, ЭНЕРГЕТИКИ, ТРАНСПОРТА, СВЯЗИ, РАДИОВЕЩАНИЯ, ТЕЛЕВИДЕНИЯ, ИНФОРМАТИКИ, ЗЕМЛИ ДЛЯ ОБЕСПЕЧЕНИЯ КОСМИЧЕСКОЙ ДЕЯТЕЛЬНОСТИ, ЗЕМЛИ ОБОРОНЫ, БЕЗОПАСНОСТИ И ЗЕМЛИ ИНОГО СПЕЦИАЛЬНОГО НАЗНАЧЕНИЯ	4606	под автодорогу "Голдыри-Орда-Октябрьский" км 56+175 - 96+359	2,7636	Краевое государственное бюджетное учреждение "Управление автомобильных дорог и транспорта" Пермского края	Собственность ПК (Свидетельство № 59-59-01/004/2008-490 от 21.11.2008)
1.3.1523	59:27:1021001:1255	Пермский край, Октябрьский городской округ.	ЗЕМЛИ ПРОМЫШЛЕННОСТИ, ЭНЕРГЕТИКИ, ТРАНСПОРТА, СВЯЗИ, РАДИОВЕЩАНИЯ, ТЕЛЕВИДЕНИЯ, ИНФОРМАТИКИ, ЗЕМЛИ ДЛЯ ОБЕСПЕЧЕНИЯ КОСМИЧЕСКОЙ ДЕЯТЕЛЬНОСТИ, ЗЕМЛИ ОБОРОНЫ, БЕЗОПАСНОСТИ И ЗЕМЛИ ИНОГО СПЕЦИАЛЬНОГО НАЗНАЧЕНИЯ	16944	под автодорогу "Голдыри-Орда-Октябрьский" км 56+175 - 96+359	10,1664	Краевое государственное бюджетное учреждение "Управление автомобильных дорог и транспорта" Пермского края	Собственность ПК (Свидетельство № 59-59-01/004/2008-488 от 21.11.2009)
1.3.1524	59:27:1251002:545	Пермский край, Октябрьский городской округ.	ЗЕМЛИ ПРОМЫШЛЕННОСТИ, ЭНЕРГЕТИКИ, ТРАНСПОРТА, СВЯЗИ, РАДИОВЕЩАНИЯ, ТЕЛЕВИДЕНИЯ, ИНФОРМАТИКИ, ЗЕМЛИ ДЛЯ ОБЕСПЕЧЕНИЯ КОСМИЧЕСКОЙ ДЕЯТЕЛЬНОСТИ, ЗЕМЛИ ОБОРОНЫ, БЕЗОПАСНОСТИ И ЗЕМЛИ ИНОГО СПЕЦИАЛЬНОГО НАЗНАЧЕНИЯ	319553	под автодорогу "Голдыри-Орда-Октябрьский" км 56+175 - 96+359	1840,62528	Краевое государственное бюджетное учреждение "Управление автомобильных дорог и транспорта" Пермского края	Собственность ПК (Свидетельство № 59-59-01/004/2008-486 от 21.11.2008)

1.3.1525	59:27:1251003:3170	Пермский край, Октябрьский городской округ,	ЗЕМЛИ ПРОМЫШЛЕННОСТИ, ЭНЕРГЕТИКИ, ТРАНСПОРТА, СВЯЗИ, РАДИОВЕЩАНИЯ, ТЕЛЕВИДЕНИЯ, ИНФОРМАТИКИ, ЗЕМЛИ ДЛЯ ОБЕСПЕЧЕНИЯ КОСМИЧЕСКОЙ ДЕЯТЕЛЬНОСТИ, ЗЕМЛИ ОБОРОНЫ, БЕЗОПАСНОСТИ И ЗЕМЛИ ИНОГО СПЕЦИАЛЬНОГО НАЗНАЧЕНИЯ	381239	под автодорогу "Голдыри-Орда-Октябрьский" км 56+175 - 96+359	4647,30341	Краевое государственное бюджетное учреждение "Управление автомобильных дорог и транспорта" Пермского края	Собственность ПК (Свидетельство № 59-59-01/004/2008-487 от 21.11.2008)
1.3.1526	59:27:1421001:990	Пермский край, Октябрьский городской округ,	ЗЕМЛИ ПРОМЫШЛЕННОСТИ, ЭНЕРГЕТИКИ, ТРАНСПОРТА, СВЯЗИ, РАДИОВЕЩАНИЯ, ТЕЛЕВИДЕНИЯ, ИНФОРМАТИКИ, ЗЕМЛИ ДЛЯ ОБЕСПЕЧЕНИЯ КОСМИЧЕСКОЙ ДЕЯТЕЛЬНОСТИ, ЗЕМЛИ ОБОРОНЫ, БЕЗОПАСНОСТИ И ЗЕМЛИ ИНОГО СПЕЦИАЛЬНОГО НАЗНАЧЕНИЯ	12490	под автодорогу "Голдыри-Орда-Октябрьский" км 56+175 - 96+359	7,494	Краевое государственное бюджетное учреждение "Управление автомобильных дорог и транспорта" Пермского края	Собственность ПК (Свидетельство № 59-59-01/004/2008-491 от 21.11.2008)
1.3.1527	59:27:1421001:991	Пермский край, Октябрьский городской округ,	ЗЕМЛИ ПРОМЫШЛЕННОСТИ, ЭНЕРГЕТИКИ, ТРАНСПОРТА, СВЯЗИ, РАДИОВЕЩАНИЯ, ТЕЛЕВИДЕНИЯ, ИНФОРМАТИКИ, ЗЕМЛИ ДЛЯ ОБЕСПЕЧЕНИЯ КОСМИЧЕСКОЙ ДЕЯТЕЛЬНОСТИ, ЗЕМЛИ ОБОРОНЫ, БЕЗОПАСНОСТИ И ЗЕМЛИ ИНОГО СПЕЦИАЛЬНОГО НАЗНАЧЕНИЯ	9052	под автодорогу "Голдыри-Орда-Октябрьский" км 56+175 - 96+359	5,4312	Краевое государственное бюджетное учреждение "Управление автомобильных дорог и транспорта" Пермского края	Собственность ПК (Свидетельство № 59-59-01/004/2008-489 от 21.11.2008)

1.3.1528	59:27:1421001:992	Местоположение установлено относительно ориентира, расположенного за пределами участка. Почтовый адрес ориентира: Пермский край, р-н Октябрьский.	ЗЕМЛИ ПРОМЫШЛЕННОСТИ, ЭНЕРГЕТИКИ, ТРАНСПОРТА, СВЯЗИ, РАДИОВЕЩАНИЯ, ТЕЛЕВИДЕНИЯ, ИНФОРМАТИКИ, ЗЕМЛИ ДЛЯ ОБЕСПЕЧЕНИЯ КОСМИЧЕСКОЙ ДЕЯТЕЛЬНОСТИ, ЗЕМЛИ ОБОРОНЫ, БЕЗОПАСНОСТИ И ЗЕМЛИ ИНОГО СПЕЦИАЛЬНОГО НАЗНАЧЕНИЯ	40858	под автодорогу "Голдыри-Орда-Октябрьский" км 56+175 - 96+359	30,4698	Краевое государственное бюджетное учреждение "Управление автомобильных дорог и транспорта" Пермского края	Собственность ПК (Свидетельство № 59-59-01/004/2008-485 от 21.11.2008)
1.3.1529	59:27:1431001:207	Пермский край, Октябрьский городской округ.	ЗЕМЛИ ПРОМЫШЛЕННОСТИ, ЭНЕРГЕТИКИ, ТРАНСПОРТА, СВЯЗИ, РАДИОВЕЩАНИЯ, ТЕЛЕВИДЕНИЯ, ИНФОРМАТИКИ, ЗЕМЛИ ДЛЯ ОБЕСПЕЧЕНИЯ КОСМИЧЕСКОЙ ДЕЯТЕЛЬНОСТИ, ЗЕМЛИ ОБОРОНЫ, БЕЗОПАСНОСТИ И ЗЕМЛИ ИНОГО СПЕЦИАЛЬНОГО НАЗНАЧЕНИЯ	103436	под автодорогу "Голдыри-Орда-Октябрьский" км 56+175 - 96+359	2311,7946	Краевое государственное бюджетное учреждение "Управление автомобильных дорог и транспорта" Пермского края	Собственность ПК (Свидетельство № 59-59-01/004/2008-495 от 21.11.2008, Приказ № СЭД-31-02-102 от 30.01.2009)
1.3.1530	59:27:1441001:318	Пермский край, Октябрьский городской округ.	ЗЕМЛИ ПРОМЫШЛЕННОСТИ, ЭНЕРГЕТИКИ, ТРАНСПОРТА, СВЯЗИ, РАДИОВЕЩАНИЯ, ТЕЛЕВИДЕНИЯ, ИНФОРМАТИКИ, ЗЕМЛИ ДЛЯ ОБЕСПЕЧЕНИЯ КОСМИЧЕСКОЙ ДЕЯТЕЛЬНОСТИ, ЗЕМЛИ ОБОРОНЫ, БЕЗОПАСНОСТИ И ЗЕМЛИ ИНОГО СПЕЦИАЛЬНОГО НАЗНАЧЕНИЯ	52248	под автодорогу "Голдыри-Орда-Октябрьский" км 56+175 - 96+359	7291,73088	Краевое государственное бюджетное учреждение "Управление автомобильных дорог и транспорта" Пермского края	Собственность ПК (Свидетельство № 59-59-01/004/2008-497 от 21.11.2008, Приказ № СЭД-31-02-102 от 30.01.2009)

1.3.1531	59:27:1441001:319	Пермский край, Октябрьский городской округ.	ЗЕМЛИ ПРОМЫШЛЕННОСТИ, ЭНЕРГЕТИКИ, ТРАНСПОРТА, СВЯЗИ, РАДИОВЕЩАНИЯ, ТЕЛЕВИДЕНИЯ, ИНФОРМАТИКИ, ЗЕМЛИ ДЛЯ ОБЕСПЕЧЕНИЯ КОСМИЧЕСКОЙ ДЕЯТЕЛЬНОСТИ, ЗЕМЛИ ОБОРОНЫ, БЕЗОПАСНОСТИ И ЗЕМЛИ ИНОГО СПЕЦИАЛЬНОГО НАЗНАЧЕНИЯ	2160	под автодорогу "Голдыри-Орда-Октябрьский" км 56+175 - 96+359	66,2688	Краевое государственное бюджетное учреждение "Управление автомобильных дорог и транспорта" Пермского края	Собственность ПК (Свидетельство № 59-59-01/004/2008-496 от 21.11.2008, Приказ № СЭД-31-02-102 от 30.01.2009)
1.3.1532	59:27:2101001:1	Пермский край, Октябрьский городской округ.	ЗЕМЛИ ПРОМЫШЛЕННОСТИ, ЭНЕРГЕТИКИ, ТРАНСПОРТА, СВЯЗИ, РАДИОВЕЩАНИЯ, ТЕЛЕВИДЕНИЯ, ИНФОРМАТИКИ, ЗЕМЛИ ДЛЯ ОБЕСПЕЧЕНИЯ КОСМИЧЕСКОЙ ДЕЯТЕЛЬНОСТИ, ЗЕМЛИ ОБОРОНЫ, БЕЗОПАСНОСТИ И ЗЕМЛИ ИНОГО СПЕЦИАЛЬНОГО НАЗНАЧЕНИЯ	937	под автодорогу "Голдыри-Орда-Октябрьский" км 56+175 - 96+359	0,13118	Краевое государственное бюджетное учреждение "Управление автомобильных дорог и транспорта" Пермского края	Собственность ПК (Свидетельство № 59-59-01/004/2008-494 от 21.11.2008)
1.3.1533	59:28:0000000:3851	Пермский край, Ординский муниципальный округ, д. Михино, , под а/д "Михино-Уинское" км 0+000-8+500	ЗЕМЛИ ПРОМЫШЛЕННОСТИ, ЭНЕРГЕТИКИ, ТРАНСПОРТА, СВЯЗИ, РАДИОВЕЩАНИЯ, ТЕЛЕВИДЕНИЯ, ИНФОРМАТИКИ, ЗЕМЛИ ДЛЯ ОБЕСПЕЧЕНИЯ КОСМИЧЕСКОЙ ДЕЯТЕЛЬНОСТИ, ЗЕМЛИ ОБОРОНЫ, БЕЗОПАСНОСТИ И ЗЕМЛИ ИНОГО СПЕЦИАЛЬНОГО НАЗНАЧЕНИЯ	192241	под объекты автомобильного транспорта	480,6025	Краевое государственное бюджетное учреждение "Управление автомобильных дорог и транспорта" Пермского края	Собственность ПК (Свидетельство № 59-59-01/001/2008-982 от 01.10.2008, Свидетельство № 59:28:0000000:3851-59/009/2017-1 от 28.03.2017)
1.3.1534	59:28:0000000:3852	Пермский край, Ординский муниципальный округ,	ЗЕМЛИ НАСЕЛЕННЫХ ПУНКТОВ	114376,29	под автодорогой "Голдыри-Орда-Октябрьский" км 1+300-50+105	14123,18429	Краевое государственное бюджетное учреждение "Управление автомобильных дорог и транспорта" Пермского края	Собственность ПК (Свидетельство № 59-59-01/001/2008-987 от 01.10.2008)

1.3.1535	59:28:0000000:3856	Пермский край, Ординский муниципальный округ, под автодорогой "Голдыри-Орда_Октябрьский" км 1+300-50+105	ЗЕМЛИ ПРОМЫШЛЕННОСТИ, ЭНЕРГЕТИКИ, ТРАНСПОРТА, СВЯЗИ, РАДИОВЕЩАНИЯ, ТЕЛЕВИДЕНИЯ, ИНФОРМАТИКИ, ЗЕМЛИ ДЛЯ ОБЕСПЕЧЕНИЯ КОСМИЧЕСКОЙ ДЕЯТЕЛЬНОСТИ, ЗЕМЛИ ОБОРОНЫ, БЕЗОПАСНОСТИ И ЗЕМЛИ ИНОГО СПЕЦИАЛЬНОГО НАЗНАЧЕНИЯ	1508204,98	под объекты автомобильного транспорта	5836,75327	Краевое государственное бюджетное учреждение "Управление автомобильных дорог и транспорта" Пермского края	Собственность ПК (Свидетельство № 59-59-01/001/2008-988 от 01.10.2008)
1.3.1536	59:28:0010101:220	Пермский край, Ординский муниципальный округ, с. Ашац, ул.Молодежная, д.16	ЗЕМЛИ НАСЕЛЕННЫХ ПУНКТОВ	6222	Социальное обслуживание	2352,28932	Государственное бюджетное учреждение Пермского края "Озерский психоневрологический интернат"	Собственность ПК (Свидетельство № 59-59-01/012/2011-536 от 22.09.2011, Отчет № – от 01.01.2015)
1.3.1537	59:28:0010101:300	Пермский край, Ординский муниципальный округ, с. Ашац, ул.Советская, д.82	ЗЕМЛИ НАСЕЛЕННЫХ ПУНКТОВ	4145	для размещения объектов здравоохранения (ФАИ)	962,03942	Государственное бюджетное учреждение здравоохранения Пермского края "Ординская центральная районная больница"	Собственность ПК (п.2 ст.3.1. Закона о введении в действие Земельного кодекса № 137-ФЗ от 25.10.2001, Свидетельство № 59-59/001-59/001/203/2015-1551/1 от 20.11.2015)
1.3.1538	59:28:0010101:795	Пермский край, Ординский муниципальный округ, с. Ашац, ул.Советская, д.286	ЗЕМЛИ НАСЕЛЕННЫХ ПУНКТОВ	273,35	Социальное обслуживание	1,1508	Государственное бюджетное учреждение Пермского края "Озерский психоневрологический интернат"	Собственность ПК (Свидетельство № 59-59-01/112/2006-167 от 05.09.2006)
1.3.1539	59:28:0010101:796	Пермский край, Ординский муниципальный округ, с. Ашац, ул.Советская, д.28	ЗЕМЛИ НАСЕЛЕННЫХ ПУНКТОВ	1200	Социальное обслуживание	526,152	Государственное бюджетное учреждение Пермского края "Озерский психоневрологический интернат"	Собственность ПК (Свидетельство № 59-59-01/112/2006-166 от 05.09.2006)
1.3.1540	59:28:0010101:824	Пермский край, Ординский муниципальный округ, с. Ашац, в 46 м от здания детского дома на СЗ	ЗЕМЛИ СЕЛЬСКОХОЗЯЙСТВЕННОГО НАЗНАЧЕНИЯ	2458	для иных целей (под многолетними насаждениями)	9,24208	Государственное бюджетное учреждение Пермского края "Озерский психоневрологический интернат"	Собственность ПК (п.2 ст.3.1. Закона о введении в действие Земельного кодекса № 137-ФЗ от 25.10.2001, Отчет № – от 01.01.2015, Свидетельство № 59-59/009-59/999/001/2016-14523/1 от 20.12.2016)
1.3.1541	59:28:0010101:844	Пермский край, Ординский муниципальный округ, с. Ашац, ул.Советская, д.825	ЗЕМЛИ НАСЕЛЕННЫХ ПУНКТОВ	119	Коммунальное обслуживание	76,01601	Государственное бюджетное учреждение Пермского края "Озерский психоневрологический интернат"	Собственность ПК (Свидетельство № 59-59-01/112/2006-165 от 05.09.2006)
1.3.1542	59:28:0190101:416	Пермский край, Ординский муниципальный округ, с. Красный Ясыл, ул.Советская, д.16а	ЗЕМЛИ НАСЕЛЕННЫХ ПУНКТОВ	1032,09	для иных целей(для строительства ФАПа)	126,15891	Государственное бюджетное учреждение здравоохранения Пермского края "Ординская центральная районная больница"	Собственность ПК (Свидетельство № 59-59/001-59/001/203/2015-1547/1 от 27.11.2015)
1.3.1543	59:28:0240101:475	Пермский край, Ординский муниципальный округ, с. Малый Ашац, ул.Мусы Джалиля, д.2	ЗЕМЛИ НАСЕЛЕННЫХ ПУНКТОВ	511	для иных целей (ФАП)	61,38912	Государственное бюджетное учреждение здравоохранения Пермского края "Ординская центральная районная больница"	Собственность ПК (Свидетельство № 59-59/001-59/001/203/2015-1546/1 от 27.11.2015)

1.3.1544	59:28:0260101:147	Пермский край, Ординский муниципальный округ, д. Мерехан, ул.Школьная, д.4	ЗЕМЛИ НАСЕЛЕННЫХ ПУНКТОВ	1378,3	для иных целей (ФАИ)	142,35842	Государственное бюджетное учреждение здравоохранения Пермского края "Ординская центральная районная больница"	Собственность ПК (Свидетельство № 59-59/009-59/001/203/2015-1550/1 от 26.11.2015)
1.3.1545	59:28:0300101:234	Пермский край, Ординский муниципальный округ, с. Мюкино, ул.Советская, д.25	ЗЕМЛИ НАСЕЛЕННЫХ ПУНКТОВ	200	для иных целей (ФАИ)	26,858	Государственное бюджетное учреждение здравоохранения Пермского края "Ординская центральная районная больница"	Собственность ПК (п.2 ст.3.1. Закона о введении в действие Земельного кодекса № 137-ФЗ от 25.10.2001, Свидетельство № 59-59/001-59/001/203/2015-1549/1 от 27.11.2015)
1.3.1546	59:28:0310101:497	Пермский край, Ординский муниципальный округ, с. Опачевка, ул.Советская, д.39	ЗЕМЛИ НАСЕЛЕННЫХ ПУНКТОВ	2094	для размещения фельдшерско-акушерского пункта	226,00962	Государственное бюджетное учреждение здравоохранения Пермского края "Ординская центральная районная больница"	Собственность ПК (Свидетельство № 59-59/011-59/001/201/2015-4233/1 от 13.04.2015)
1.3.1547	59:28:0360116:315	Пермский край, Ординский муниципальный округ, с. Орда, ул.Новая, в 4 метрах южнее д. 13	ЗЕМЛИ НАСЕЛЕННЫХ ПУНКТОВ	270	Для иных видов использования, характерных для населенных пунктов	0,7398	Государственное бюджетное учреждение Пермского края "Центр комплексной реабилитации инвалидов"	Собственность ПК (п.2 ст.3.1. Закона о введении в действие Земельного кодекса № 137-ФЗ от 25.10.2001, Свидетельство № 59:28:0360116:315-59/101/2018-2 от 09.11.2018)
1.3.1548	59:28:0360116:316	Пермский край, Ординский муниципальный округ, с. Орда, ул.Новая, в 4 метрах южнее д. 13	ЗЕМЛИ НАСЕЛЕННЫХ ПУНКТОВ	144	для стоянок автомобильного транспорта	40,02596	Государственное бюджетное учреждение Пермского края "Центр комплексной реабилитации инвалидов"	Собственность ПК (п.2 ст.3.1. Закона о введении в действие Земельного кодекса № 137-ФЗ от 25.10.2001, Свидетельство № 59:28:0360116:316-59/089/2018-2 от 05.09.2018)
1.3.1549	59:28:0360116:4	Пермский край, Ординский муниципальный округ, с. Орда, ул.1 Мая, д.6	ЗЕМЛИ НАСЕЛЕННЫХ ПУНКТОВ	10817,74	для иных целей(больница)	4136,90757	Государственное бюджетное учреждение здравоохранения Пермского края "Ординская центральная районная больница"	Собственность ПК (Свидетельство № 59-59/001-59/001/203/2015-1567/1 от 23.11.2015)
1.3.1550	59:28:0360116:69	Пермский край, Ординский муниципальный округ, с. Орда, ул.1 Мая, д.6	ЗЕМЛИ НАСЕЛЕННЫХ ПУНКТОВ	905	для иного использования(нишеблок)	376,8782	Государственное бюджетное учреждение здравоохранения Пермского края "Ординская центральная районная больница"	Собственность ПК (Свидетельство № 59-59/001-59/001/203/2015-1569/2 от 27.11.2015)
1.3.1551	59:28:0360204:17	Пермский край, Ординский муниципальный округ, с. Орда, ул.Кооперативная	ЗЕМЛИ НАСЕЛЕННЫХ ПУНКТОВ	535,38	для иных целей (гараж)	169,62556	Государственное бюджетное учреждение здравоохранения Пермского края "Ординская центральная районная больница"	Собственность ПК (Свидетельство № 59-59/001-59/001/203/2015-1570/2 от 24.11.2015)
1.3.1552	59:28:0440101:1212	Пермский край, Ординский муниципальный округ, с. Шляпники, ул.Трастовая, д.7	ЗЕМЛИ НАСЕЛЕННЫХ ПУНКТОВ	2000	объекты медицинского и фармацевтического обслуживания	221,89544	Государственное бюджетное учреждение здравоохранения Пермского края "Ординская центральная районная больница"	Собственность ПК (п.2 ст.3.1. Закона о введении в действие Земельного кодекса № 137-ФЗ от 25.10.2001, Свидетельство № 59:28:0440101:1212-59/094/2019-2 от 09.09.2019)
1.3.1553	59:28:0830101:1034	Пермский край, Ординский муниципальный округ,	ЗЕМЛИ СЕЛЬСКОХОЗЯЙСТВЕННОГО НАЗНАЧЕНИЯ	285	для сельскохозяйственного производства (невыстроенные доли ЗАО СХО "Шляпники")	0,65952	Государственное бюджетное учреждение Пермского края "Озерский психоневрологический интернат"	Собственность ПК (Распоряжение Правительства ПК № 120-рг от 08.06.2018, Акт № сэд-31-02-2-2-731 от 10.07.2018, Приказ № СЭД-31-02-2-2-731 от 18.07.2018, Свидетельство № 59:28:0830101:1034-59/101/2018-4 от 24.07.2018)
1.3.1554	59:28:0830101:1036	Местоположение установлено относительно ориентира, расположенного за пределами участка. Почтовый адрес ориентира: Пермский край, Ординский район, в 760 м южнее д. Подберезово.	ЗЕМЛИ СЕЛЬСКОХОЗЯЙСТВЕННОГО НАЗНАЧЕНИЯ	3368	объекты инженерной инфраструктуры, включая водозаборные сооружения	0	Государственное бюджетное учреждение Пермского края "Озерский психоневрологический интернат"	Собственность ПК (п.2 ст.3.1. Федерального закона № 137-ФЗ от 25.10.2001, Свидетельство № 59:28:0830101:1036-59/093/2018-1 от 12.02.2018)

1.3.1555	59:28:0830101:1037	Пермский край, Ординский муниципальный округ, в 740 м южнее д. Подберезово	ЗЕМЛИ СЕЛЬСКОХОЗЯЙСТВЕННОГО НАЗНАЧЕНИЯ	1187	для сельскохозяйственного производства	4,06417	Государственное бюджетное учреждение Пермского края "Озерский психоневрологический интернат"	Собственность ПК (Распоряжение Правительства ПК № 120-рп от 08.06.2018, Акт № сзд-31-02-2-2-731 от 10.07.2018, Приказ № СЭД-31-02-2-2-731 от 18.07.2018, Свидетельство № 59:28:0830101:1037-59/101/2018-6 от 24.07.2018)
1.3.1556	59:28:0830101:396	Пермский край, Ординский муниципальный округ,	ЗЕМЛИ НАСЕЛЕННЫХ ПУНКТОВ	4088,69	Для объектов общественно-делового значения	646,01302	Государственное бюджетное учреждение Пермского края "Озерский психоневрологический интернат"	Собственность ПК (п.2 ст.3.1. Закона о введении в действие Земельного кодекса № 137-ФЗ от 25.10.2001, Свидетельство № 59-59/009-59/999/001/2016-14534/1 от 21.12.2016)
1.3.1557	59:28:0830101:903	Пермский край, Ординский муниципальный округ, д. Березовая Гора, за ул.Тракторная	ЗЕМЛИ СЕЛЬСКОХОЗЯЙСТВЕННОГО НАЗНАЧЕНИЯ	34943	для сельскохозяйственного использования	85,95279	Государственное бюджетное учреждение Пермского края "Озерский психоневрологический интернат"	Собственность ПК (Свидетельство № 59-59/009-59/999/001/2016-14578/1 от 21.12.2016)
1.3.1558	59:28:0830101:907	Пермский край, Ординский муниципальный округ, д. Березовая Гора, ул.Тракторная, д.50	ЗЕМЛИ НАСЕЛЕННЫХ ПУНКТОВ	3112	Для размещения иных объектов общественно-делового значения, обеспечивающих жизнь граждан	473,86424	Государственное бюджетное учреждение Пермского края "Озерский психоневрологический интернат"	Собственность ПК (п.2 ст.3.1. Закона о введении в действие Земельного кодекса № 137-ФЗ от 25.10.2001, Свидетельство № 59:28:0830101:907-59/009/2017-2 от 17.02.2017)
1.3.1559	59:29:0000000:439	Пермский край, Осинский городской округ, автодорога "Оса-Чернушка"	ЗЕМЛИ ПРОМЫШЛЕННОСТИ, ЭНЕРГЕТИКИ, ТРАНСПОРТА, СВЯЗИ, РАДИОВЕЩАНИЯ, ТЕЛЕВИДЕНИЯ, ИНФОРМАТИКИ, ЗЕМЛИ ДЛЯ ОБЕСПЕЧЕНИЯ КОСМИЧЕСКОЙ ДЕЯТЕЛЬНОСТИ, ЗЕМЛИ ОБОРОНЫ, БЕЗОПАСНОСТИ И ЗЕМЛИ ИНОГО СПЕЦИАЛЬНОГО НАЗНАЧЕНИЯ	259796	под полосу отвода автодороги "Оса-Чернушка"	2714,8682	Краевое государственное бюджетное учреждение "Управление автомобильных дорог и транспорта" Пермского края	Собственность ПК (Свидетельство № АА 239092 от 16.10.2015)
1.3.1560	59:29:0000000:440	Пермский край, Осинский городской округ, автодорога "Кукуштан-Чайковский" км 53+575 - км 123+982	ЗЕМЛИ ПРОМЫШЛЕННОСТИ, ЭНЕРГЕТИКИ, ТРАНСПОРТА, СВЯЗИ, РАДИОВЕЩАНИЯ, ТЕЛЕВИДЕНИЯ, ИНФОРМАТИКИ, ЗЕМЛИ ДЛЯ ОБЕСПЕЧЕНИЯ КОСМИЧЕСКОЙ ДЕЯТЕЛЬНОСТИ, ЗЕМЛИ ОБОРОНЫ, БЕЗОПАСНОСТИ И ЗЕМЛИ ИНОГО СПЕЦИАЛЬНОГО НАЗНАЧЕНИЯ	2181646	Под полосу отвода автодороги "Кукуштан-Чайковский" км 53+575 - км 123+982	1592,60158	Краевое государственное бюджетное учреждение "Управление автомобильных дорог и транспорта" Пермского края	Собственность ПК (п.2 ст.3.1. Закона о введении в действие Земельного кодекса № 137-ФЗ от 25.10.2001, Свидетельство № 59-59-12/007/2008-042 от 21.02.2008)
1.3.1561	59:29:0000000:5288	Пермский край, Осинский городской округ, с. Кузнечиха, Пальское с/п	ЗЕМЛИ НАСЕЛЕННЫХ ПУНКТОВ	1648	Автомобильный транспорт	76,43424	Краевое государственное бюджетное учреждение "Управление автомобильных дорог и транспорта" Пермского края	Собственность ПК (Свидетельство № 59:29:0000000:5288-59/091/2019-2 от 03.06.2019)

1.3.1562	59:29:0000000:5367	Пермский край, Осинский городской округ, Крыловское сельское поселение	ЗЕМЛИ ПРОМЫШЛЕННОСТИ, ЭНЕРГЕТИКИ, ТРАНСПОРТА, СВЯЗИ, РАДИОВЕЩАНИЯ, ТЕЛЕВИДЕНИЯ, ИНФОРМАТИКИ, ЗЕМЛИ ДЛЯ ОБЕСПЕЧЕНИЯ КОСМИЧЕСКОЙ ДЕЯТЕЛЬНОСТИ, ЗЕМЛИ ОБОРОНЫ, БЕЗОПАСНОСТИ И ЗЕМЛИ ИНОГО СПЕЦИАЛЬНОГО НАЗНАЧЕНИЯ	2799	Автомобильный транспорт	2,04327	Краевое государственное бюджетное учреждение "Управление автомобильных дорог и транспорта" Пермского края	Собственность ПК (п.2 ст.3.1. Закона о введении в действие Земельного кодекса № 137-ФЗ от 25.10.2001, Свидетельство № 59:29:0000000:5367-59/089/2020-1 от 01.06.2020)
1.3.1563	59:29:0000000:5458	Пермский край, Осинский городской округ, д. Язлова,	ЗЕМЛИ НАСЕЛЕННЫХ ПУНКТОВ	697	Улично-дорожная сеть	27,94273	Краевое государственное бюджетное учреждение "Управление автомобильных дорог и транспорта" Пермского края	Собственность ПК (Свидетельство № 59:29:0000000:5458-59/296/2021-1 от 08.06.2021)
1.3.1564	59:29:0000000:5460	Пермский край, Осинский городской округ, д. Мостовая,	ЗЕМЛИ НАСЕЛЕННЫХ ПУНКТОВ	107	Улично-дорожная сеть	3,77175	Краевое государственное бюджетное учреждение "Управление автомобильных дорог и транспорта" Пермского края	Собственность ПК (Свидетельство № 59:29:0000000:5460-59/296/2021-1 от 09.06.2021)
1.3.1565	59:29:0000000:5501	Пермский край, Осинский городской округ,	ЗЕМЛИ ПРОМЫШЛЕННОСТИ, ЭНЕРГЕТИКИ, ТРАНСПОРТА, СВЯЗИ, РАДИОВЕЩАНИЯ, ТЕЛЕВИДЕНИЯ, ИНФОРМАТИКИ, ЗЕМЛИ ДЛЯ ОБЕСПЕЧЕНИЯ КОСМИЧЕСКОЙ ДЕЯТЕЛЬНОСТИ, ЗЕМЛИ ОБОРОНЫ, БЕЗОПАСНОСТИ И ЗЕМЛИ ИНОГО СПЕЦИАЛЬНОГО НАЗНАЧЕНИЯ	58680	Для содержания дороги общего пользования "Болгары - Юго-Камский - Крылово"	42,8364	Краевое государственное бюджетное учреждение "Управление автомобильных дорог и транспорта" Пермского края	Собственность ПК (Свидетельство № 59:29:0000000:5501-59/296/2021-2 от 11.11.2021)
1.3.1566	59:29:0000000:63	Пермский край, Осинский городской округ, , автодорога "Болгары-Юго-Камский-Крылово"	ЗЕМЛИ ПРОМЫШЛЕННОСТИ, ЭНЕРГЕТИКИ, ТРАНСПОРТА, СВЯЗИ, РАДИОВЕЩАНИЯ, ТЕЛЕВИДЕНИЯ, ИНФОРМАТИКИ, ЗЕМЛИ ДЛЯ ОБЕСПЕЧЕНИЯ КОСМИЧЕСКОЙ ДЕЯТЕЛЬНОСТИ, ЗЕМЛИ ОБОРОНЫ, БЕЗОПАСНОСТИ И ЗЕМЛИ ИНОГО СПЕЦИАЛЬНОГО НАЗНАЧЕНИЯ	1570700	Для содержания дороги общего пользования "Болгары - Юго-Камский - Крылово"	1146,69305	Краевое государственное бюджетное учреждение "Управление автомобильных дорог и транспорта" Пермского края	Собственность ПК (Свидетельство № 59-59-01/002/2009-325 от 23.07.2009, Свидетельство № 59-59-12/226/2009-226 от 20.10.2009)

1.3.1567	59:29:0010118:15	Пермский край, Осинский городской округ, г. Оса, ул. Свердлова, д.2	ЗЕМЛИ НАСЕЛЕННЫХ ПУНКТОВ	9741,8	Для объектов общественно-делового значения	8943,50241	Государственное красное бюджетное учреждение культуры "Пермский краеведческий музей"	Собственность ПК (Свидетельство № 59-59-01/002/2009-295 от 13.07.2009)
1.3.1568	59:29:0010125:15	Пермский край, г.Оса, ул.Свердлова, д.7	ЗЕМЛИ НАСЕЛЕННЫХ ПУНКТОВ	15041	земельный участок для использования под здания и строения педагогического училища	9183,58337	Государственное бюджетное профессиональное образовательное учреждение "Осинский колледж образования и профессиональных технологий"	Собственность ПК (Свидетельство № 59-59-01/002/2008-323 от 29.07.2008)
1.3.1569	59:29:0010135:19	Пермский край, Осинский городской округ, г. Оса, ул.Советская, д.39	ЗЕМЛИ НАСЕЛЕННЫХ ПУНКТОВ	1422,16	под объектами здравоохранения	1138,56706	Государственное бюджетное учреждение здравоохранения Пермского края "Осинская центральная районная больница"	Собственность ПК (Распоряжение Правительства ПК № 107-рп от 19.05.2014, Акт № к расп.ППК №130-рп ГП № 11 от 29.01.2015, Свидетельство № 59-59/012-59/001/201/2015-5156/1 от 30.04.2015)
1.3.1570	59:29:0010135:26	Местоположение установлено относительно ориентира, расположенного за пределами участка. Почтовый адрес ориентира: край Пермский, р-н Осинский, г. Оса, ул. Советская, 39.	ЗЕМЛИ НАСЕЛЕННЫХ ПУНКТОВ	195,98	земельные участки под объектами производственного назначения (газовая котельная); для размещения промышленных объектов	42,60017	Государственное бюджетное учреждение здравоохранения Пермского края "Осинская центральная районная больница"	Собственность ПК (Распоряжение Правительства ПК № 107-рп от 19.05.2014, Акт № к расп.ППК №130-рп ГП № 11 от 29.01.2015, Свидетельство № 59-59/012-59/001/201/2015-5158/2 от 30.04.2015)
1.3.1571	59:29:0010359:22	Пермский край, Осинский городской округ, г.Оса, ул.Мелентьева, д.1	ЗЕМЛИ НАСЕЛЕННЫХ ПУНКТОВ	30465	земельные участки под объектами здравоохранения; для размещения объектов здравоохранения	21385,73461	Государственное бюджетное учреждение здравоохранения Пермского края "Осинская центральная районная больница"	Собственность ПК (Распоряжение Правительства ПК № 107-рп от 19.05.2014, Акт № к расп.ППК №130-рп ГП № 11 от 29.01.2015, Свидетельство № 59-59/012-59/001/201/2015-5157/2 от 30.04.2015)
1.3.1572	59:29:0010411:1	Пермский край, Осинский городской округ, г.Оса, ул.Октябрьская, д.87	ЗЕМЛИ НАСЕЛЕННЫХ ПУНКТОВ	3917	участки ветлечебниц	3377,36853	Государственное бюджетное учреждение ветеринарии края "Чайковская станция по борьбе с болезнями животных"	Собственность ПК (Свидетельство № 59-59-01/001/2008-778 от 09.09.2008)
1.3.1573	59:29:0010419:7	Пермский край, Осинский городской округ, ул.Октябрьская, з/у 109	ЗЕМЛИ НАСЕЛЕННЫХ ПУНКТОВ	4547	ПТУ	2328,33682	Государственное бюджетное профессиональное образовательное учреждение "Осинский колледж образования и профессиональных технологий"	Собственность ПК (Свидетельство № 59-59-01/115/2006-124 от 09.02.2007)
1.3.1574	59:29:0010544:67	Пермский край, Осинский городской округ, г. Оса, ул.Пугачева, д.12	ЗЕМЛИ НАСЕЛЕННЫХ ПУНКТОВ	2400	под общ.№ 7	1451,6292	Государственное бюджетное учреждение "Управление общежитиями среднего профессионального образования Пермского края"	Собственность ПК (Свидетельство № 59-59-01/023/2012-408 от 26.10.2012)
1.3.1575	59:29:0010544:69	Пермский край, Осинский городской округ, г. Оса, ул.Пугачева, д.10а	ЗЕМЛИ НАСЕЛЕННЫХ ПУНКТОВ	3550	земельные участки средних специальных учебных заведений	2092,92838	Государственное бюджетное профессиональное образовательное учреждение "Осинский колледж образования и профессиональных технологий"	Собственность ПК (п.2 ст.3.1. Закона о введении в действие Земельного кодекса № 137-ФЗ от 25.10.2001, Свидетельство № 59-59-01/023/2012-412 от 26.10.2012)
1.3.1576	59:29:0010544:70	Пермский край, Осинский городской округ, г. Оса, ул.Пугачева, д.12	ЗЕМЛИ НАСЕЛЕННЫХ ПУНКТОВ	50870	земельные участки средних специальных учебных заведений	25596,3496	Государственное бюджетное профессиональное образовательное учреждение "Осинский колледж образования и профессиональных технологий"	Собственность ПК (п.2 ст.3.1. Закона о введении в действие Земельного кодекса № 137-ФЗ от 25.10.2001, Свидетельство № 59-59-01/023/2012-413 от 26.10.2012)

1.3.1577	59:29:0010545:17	Пермский край, Осинский городской округ, г. Оса, ул.Володарского, д.103	ЗЕМЛИ НАСЕЛЕННЫХ ПУНКТОВ	1430	для использования под общежитие	1584,20475	Государственное бюджетное учреждение "Управление общежитиями среднего профессионального образования Пермского края"	Собственность ПК (Свидетельство № 59-59-12/008/2008-103 от 17.03.2008)
1.3.1578	59:29:0200001:20	Пермский край, Осинский городской округ, с. Гамицы, ул.Гагарина, з/у 24	ЗЕМЛИ НАСЕЛЕННЫХ ПУНКТОВ	830	земельные участки под объектами здравоохранения; для размещения объектов здравоохранения	181,31225	Государственное бюджетное учреждение здравоохранения Пермского края "Осинская центральная районная больница"	Собственность ПК (Свидетельство № 59:29:0200001:20-59/092/2021-1 от 02.03.2021)
1.3.1579	59:29:0280001:196	Пермский край, Осинский городской округ, д. Прикамье, Горское с/п	ЗЕМЛИ НАСЕЛЕННЫХ ПУНКТОВ	1002	Улично-дорожная сеть	20,98188	Краевое государственное бюджетное учреждение "Управление автомобильных дорог и транспорта" Пермского края	Собственность ПК (Свидетельство № 59:29:0280001:196-59/093/2020-1 от 31.01.2020)
1.3.1580	59:29:0320001:278	Пермский край, Осинский городской округ, д. Ирьяк,	ЗЕМЛИ НАСЕЛЕННЫХ ПУНКТОВ	168	Улично-дорожная сеть	4,39656	Краевое государственное бюджетное учреждение "Управление автомобильных дорог и транспорта" Пермского края	Собственность ПК (Свидетельство № 59:29:0320001:278-59/296/2021-1 от 09.06.2021)
1.3.1581	59:29:0320001:69	Пермский край, Осинский городской округ, д. Ирьяк,	ЗЕМЛИ НАСЕЛЕННЫХ ПУНКТОВ	13311,25	под автодорогу Болгары-Юго-Камский -Крылово	348,35541	Краевое государственное бюджетное учреждение "Управление автомобильных дорог и транспорта" Пермского края	Собственность ПК (Свидетельство № 59-59-01/009/2013-685 от 30.04.2013)
1.3.1582	59:29:0340002:50	Пермский край, Осинский городской округ, д. Мостовая,	ЗЕМЛИ НАСЕЛЕННЫХ ПУНКТОВ	7094,33	под автодорогу Болгары-Юго-Камский -Крылово	225,95441	Краевое государственное бюджетное учреждение "Управление автомобильных дорог и транспорта" Пермского края	Собственность ПК (Свидетельство № 59-БГ 852242 от 30.04.2013)
1.3.1583	59:29:0340004:67	Пермский край, Осинский городской округ, д. Мостовая,	ЗЕМЛИ НАСЕЛЕННЫХ ПУНКТОВ	13860,88	под автодорогу Болгары-Юго-Камский -Крылово	488,59602	Краевое государственное бюджетное учреждение "Управление автомобильных дорог и транспорта" Пермского края	Собственность ПК (Свидетельство № 59-БГ 852271 от 30.04.2013)
1.3.1584	59:29:0390001:16	Местоположение установлено относительно ориентира, расположенного за пределами участка. Почтовый адрес ориентира: Пермский край, р-н Осинский, д. Язлова, Участок в/д "Болгары-Юго-Камский-Крылово".	ЗЕМЛИ НАСЕЛЕННЫХ ПУНКТОВ	5725	Участок в/д "Болгары-Юго-Камский-Крылово"	214,6392	Краевое государственное бюджетное учреждение "Управление автомобильных дорог и транспорта" Пермского края	Собственность ПК (Свидетельство № 59-БГ 852269 от 30.04.2013)
1.3.1585	59:29:0390002:55	Пермский край, Осинский городской округ, д. Язлова,	ЗЕМЛИ НАСЕЛЕННЫХ ПУНКТОВ	10723,62	под автодорогу Болгары-Юго-Камский -Крылово	358,59785	Краевое государственное бюджетное учреждение "Управление автомобильных дорог и транспорта" Пермского края	Собственность ПК (Свидетельство № 59-БГ 852117 от 30.04.2013)
1.3.1586	59:29:0470001:202	Пермский край, Осинский городской округ, с. Крылово, ул.Ленина, з/у д. ба	ЗЕМЛИ НАСЕЛЕННЫХ ПУНКТОВ	1270	здравоохранение, для размещения объектов здравоохранения	48,13	Государственное бюджетное учреждение здравоохранения Пермского края "Осинская центральная районная больница"	Собственность ПК (п.2 ст.3.1. Закона о введении в действие Земельного кодекса № 137-ФЗ от 25.10.2001, Свидетельство № 59:29:0470001:202-59/095/2020-1 от 16.07.2020)
1.3.1587	59:29:0500001:214	Пермский край, Осинский городской округ, с. Кузичиха, ул.Заречная	ЗЕМЛИ НАСЕЛЕННЫХ ПУНКТОВ	317	Автомобильный транспорт	8,04863	Краевое государственное бюджетное учреждение "Управление автомобильных дорог и транспорта" Пермского края	Собственность ПК (Соглашение об изъятии № 6/н от 05.07.2019, Свидетельство № 59:29:0500001:214-59/087/2019-2 от 09.12.2019)

1.3.1588	59:29:0500001:52	Пермский край, Осинский городской округ, с. Кузнечиха,	ЗЕМЛИ НАСЕЛЕННЫХ ПУНКТОВ	3874,62	под автодорогу Болгары-Юго-Камский -Крылово	98,3766	Краевое государственное бюджетное учреждение "Управление автомобильных дорог и транспорта" Пермского края	Собственность ПК (Свидетельство № 59-БГ 852118 от 26.04.2013)
1.3.1589	59:29:0500002:166	Пермский край, Осинский городской округ, с. Кузнечиха,	ЗЕМЛИ НАСЕЛЕННЫХ ПУНКТОВ	12657,04	под автодорогу Болгары-Юго-Камский -Крылово	659,30521	Краевое государственное бюджетное учреждение "Управление автомобильных дорог и транспорта" Пермского края	Собственность ПК (Свидетельство № 59-БГ 852119 от 26.04.2013)
1.3.1590	59:29:0500002:491	Пермский край, Осинский городской округ, с. Кузнечиха,	ЗЕМЛИ НАСЕЛЕННЫХ ПУНКТОВ	3997	Земельные участки (территории) общего пользования	8,19385	Краевое государственное бюджетное учреждение "Управление автомобильных дорог и транспорта" Пермского края	Собственность ПК (п.2 ст.3.1. Закона о введении в действие Земельного кодекса № 137-ФЗ от 25.10.2001, Свидетельство № 59:29:0500002:491-59/094/2019-1 от 16.08.2019)
1.3.1591	59:29:0500003:15	Пермский край, Осинский городской округ, с. Кузнечиха,	ЗЕМЛИ НАСЕЛЕННЫХ ПУНКТОВ	7164,07	под автодорогу Болгары-Юго-Камский -Крылово	371,74359	Краевое государственное бюджетное учреждение "Управление автомобильных дорог и транспорта" Пермского края	Собственность ПК (Свидетельство № 59-59-01/009/2013-678 от 30.04.2013)
1.3.1592	59:29:0710001:40	Пермский край, Осинский городской округ, с. Паль,	ЗЕМЛИ НАСЕЛЕННЫХ ПУНКТОВ	32478,03	под автодорогу Болгары-Юго-Камский -Крылово	1219,55003	Краевое государственное бюджетное учреждение "Управление автомобильных дорог и транспорта" Пермского края	Собственность ПК (Свидетельство № 59-БГ 852214 от 30.04.2013)
1.3.1593	59:29:0710003:133	Пермский край, Осинский городской округ, с. Паль,	ЗЕМЛИ НАСЕЛЕННЫХ ПУНКТОВ	24301,91	под автодорогу Болгары-Юго-Камский -Крылово	944,37222	Краевое государственное бюджетное учреждение "Управление автомобильных дорог и транспорта" Пермского края	Собственность ПК (Свидетельство № 59-БГ 852215 от 30.04.2013)
1.3.1594	59:29:0710003:475	Пермский край, Осинский городской округ, с. Паль,	ЗЕМЛИ НАСЕЛЕННЫХ ПУНКТОВ	3821	Земельные участки (территории) общего пользования	7,83305	Краевое государственное бюджетное учреждение "Управление автомобильных дорог и транспорта" Пермского края	Собственность ПК (Свидетельство № 59:29:0710003:475-59/094/2019-1 от 06.08.2019)
1.3.1595	59:29:0780002:580	Пермский край, Осинский городской округ, п. Светлый,	ЗЕМЛИ НАСЕЛЕННЫХ ПУНКТОВ	132	Улично-дорожная сеть	7,45536	Краевое государственное бюджетное учреждение "Управление автомобильных дорог и транспорта" Пермского края	Собственность ПК (Свидетельство № 59:29:0780002:580-59/296/2021-1 от 17.06.2021)
1.3.1596	59:29:1270001:852	Пермский край, Пермский муниципальный район, Усть-Качкинское сельское поселение, п. Красный Восход,	ЗЕМЛИ ПРОМЫШЛЕННОСТИ, ЭНЕРГЕТИКИ, ТРАНСПОРТА, СВЯЗИ, РАДИОВЕЩАНИЯ, ТЕЛЕВИДЕНИЯ, ИНФОРМАТИКИ, ЗЕМЛИ ДЛЯ ОБЕСПЕЧЕНИЯ КОСМИЧЕСКОЙ ДЕЯТЕЛЬНОСТИ, ЗЕМЛИ ОБОРОНЫ, БЕЗОПАСНОСТИ И ЗЕМЛИ ИНОГО СПЕЦИАЛЬНОГО НАЗНАЧЕНИЯ	483	Размещение автомобильных дорог	1,85472	Краевое государственное бюджетное учреждение "Управление автомобильных дорог и транспорта" Пермского края	Собственность ПК (Свидетельство № 59:29:1270001:852-59/082/2019-1 от 25.11.2019)

1.3.1597	59:29:1700002:618	Пермский край, Осинский городской округ, д. Язлова, в 500 м северо-западнее д. Язлова	ЗЕМЛИ СЕЛЬСКОХОЗЯЙСТВЕННОГО НАЗНАЧЕНИЯ	30000	для организации лесного питомника	9,81	Государственное бюджетное учреждение Пермского края "Чайковский лесхоз"	Собственность ПК (п.2 ст.3.1. Закона о введении в действие Земельного кодекса № 137-ФЗ от 25.10.2001, Свидетельство № 59:29:1700002:618-59/012/2017-1 от 27.03.2017)
1.3.1598	59:30:0000000:1873	Пермский край, Оханский городской округ,	ЗЕМЛИ НАСЕЛЕННЫХ ПУНКТОВ	392	под объекты автомобильного транспорта, а/д "Дыбки-Табора-Оханск" 007+200-038+590	58,8588	Краевое государственное бюджетное учреждение "Управление автомобильных дорог и транспорта" Пермского края	Собственность ПК (Свидетельство № 59-59-13/039/2007-026 от 29.10.2007)
1.3.1599	59:30:0000000:1889	Пермский край, Оханский городской округ,	ЗЕМЛИ НАСЕЛЕННЫХ ПУНКТОВ	138456	под объекты автомобильного транспорта, а/д "Дыбки-Табора-Оханск"	1023,18984	Краевое государственное бюджетное учреждение "Управление автомобильных дорог и транспорта" Пермского края	Собственность ПК (п.2 ст.3.1. Закона о введении в действие Земельного кодекса № 137-ФЗ от 25.10.2001, Свидетельство № 59-59/001-59/201/2015-9765/1 от 09.09.2015)
1.3.1600	59:30:0000000:2088	Пермский край, Оханский городской округ,	КАТЕГОРИЯ НЕ УСТАНОВЛЕНА	368732	автомобильный транспорт	553,998	Краевое государственное бюджетное учреждение "Управление автомобильных дорог и транспорта" Пермского края	Собственность ПК (Свидетельство № 59:30:0000000:2088-59/095/2018-1 от 17.12.2018)
1.3.1601	59:30:0000000:2089	Пермский край, Оханский городской округ, д. Половинка, автодорога Дыбки-Табора-Оханск	ЗЕМЛИ НАСЕЛЕННЫХ ПУНКТОВ	4220	земельные участки (территории) общего пользования. Для размещения автомобильных дорог и их	124,3634	Краевое государственное бюджетное учреждение "Управление автомобильных дорог и транспорта" Пермского края	Собственность ПК (Свидетельство № 59:30:0000000:2089-59/095/2019-1 от 01.02.2019)
1.3.1602	59:30:0000000:2101	Пермский край, Оханский городской округ, автодорога Оханск-Б.Соснова	ЗЕМЛИ ПРОМЫШЛЕННОСТИ, ЭНЕРГЕТИКИ, ТРАНСПОРТА, СВЯЗИ, РАДИОВЕЩАНИЯ, ТЕЛЕВИДЕНИЯ, ИНФОРМАТИКИ, ЗЕМЛИ ДЛЯ ОБЕСПЕЧЕНИЯ КОСМИЧЕСКОЙ ДЕЯТЕЛЬНОСТИ, ЗЕМЛИ ОБОРОНЫ, БЕЗОПАСНОСТИ И ЗЕМЛИ ИНОГО СПЕЦИАЛЬНОГО НАЗНАЧЕНИЯ	235775	Автомобильный транспорт	5356,808	Краевое государственное бюджетное учреждение "Управление автомобильных дорог и транспорта" Пермского края	Собственность ПК (п.2 ст.3.1. Закона о введении в действие Земельного кодекса № 137-ФЗ от 25.10.2001, Свидетельство № 59:30:0000000:2101-59/093/2019-1 от 12.04.2019)
1.3.1603	59:30:0000000:2108	Пермский край, Оханский городской округ, автодорога Оханск-Б.Соснова	ЗЕМЛИ НАСЕЛЕННЫХ ПУНКТОВ	18889	Земельные участки (территории) общего пользования	139,58971	Краевое государственное бюджетное учреждение "Управление автомобильных дорог и транспорта" Пермского края	Собственность ПК (п.2 ст.3.1. Закона о введении в действие Земельного кодекса № 137-ФЗ от 25.10.2001, Свидетельство № 59:30:0000000:2108-59/090/2019-1 от 22.05.2019)
1.3.1604	59:30:0000000:2137	Пермский край, Оханский городской округ, автодорога Оханск-Б.Соснова	ЗЕМЛИ НАСЕЛЕННЫХ ПУНКТОВ	17051	Земельные участки (территории) общего пользования	338,29184	Краевое государственное бюджетное учреждение "Управление автомобильных дорог и транспорта" Пермского края	Собственность ПК (Свидетельство № 59:30:0000000:2137-59/090/2019-1 от 12.09.2019)
1.3.1605	59:30:0000000:2171	Пермский край, Оханский городской округ, автодорога Оханск-Б.Соснова	ЗЕМЛИ НАСЕЛЕННЫХ ПУНКТОВ	48982	под полосу отвода автодороги "оханск-б. соснова" уч. "оханск-граница б. сосновского района", для размещения автомобильных дорог и их конструктивных элементов	1868,17348	Краевое государственное бюджетное учреждение "Управление автомобильных дорог и транспорта" Пермского края	Собственность ПК (Свидетельство № 59:30:0000000:2171-59/079/2021-2 от 19.01.2021)

1.3.1606	59:30:0000000:29	Пермский край, Оханский городской округ, . автодорога "Дыбки-Таборы-Оханск"	ЗЕМЛИ ПРОМЫШЛЕННОСТИ, ЭНЕРГЕТИКИ, ТРАНСПОРТА, СВЯЗИ, РАДИОВЕЩАНИЯ, ТЕЛЕВИДЕНИЯ, ИНФОРМАТИКИ, ЗЕМЛИ ДЛЯ ОБЕСПЕЧЕНИЯ КОСМИЧЕСКОЙ ДЕЯТЕЛЬНОСТИ, ЗЕМЛИ ОБОРОНЫ, БЕЗОПАСНОСТИ И ЗЕМЛИ ИНОГО СПЕЦИАЛЬНОГО НАЗНАЧЕНИЯ	717847	под полосу отвода автодороги "Дыбки-Таборы-Оханск"	559,92066	Краевое государственное бюджетное учреждение "Управление автомобильных дорог и транспорта" Пермского края	Собственность ПК (Свидетельство № 59-59-13/039/2007-026 от 29.10.2007)
1.3.1607	59:30:0000000:39	Пермский край, Оханский городской округ, . автодорога "Острожка-Пихтовка"	КАТЕГОРИЯ НЕ УСТАНОВЛЕНА	340478	под полосу отвода автодороги "Острожка-Пихтовка"	265,57284	Краевое государственное бюджетное учреждение "Управление автомобильных дорог и транспорта" Пермского края	Собственность ПК (Свидетельство № 59-59-13/039/2007-018 от 29.10.2007)
1.3.1608	59:30:0000000:40	Пермский край, Оханский городской округ, . автодорога "Оханск-Б.Соснова"	КАТЕГОРИЯ НЕ УСТАНОВЛЕНА	356768	Для размещения и эксплуатации объектов автомобильного транспорта и объектов дорожного хозяйства	342,2484	Краевое государственное бюджетное учреждение "Управление автомобильных дорог и транспорта" Пермского края	Собственность ПК (Свидетельство № 59-59-13/039/2007-017 от 29.10.2007)
1.3.1609	59:30:0070001:481	Российская Федерация, Пермский край, Оханский городской округ, с. Таборы, ул.Октября, з/у 3а	ЗЕМЛИ НАСЕЛЕННЫХ ПУНКТОВ	812	учреждения здравоохранения "ФАП"	155,37691	Государственное бюджетное учреждение здравоохранения Пермского края "Оханская центральная районная больница"	Собственность ПК (Свидетельство № 59-59/001-59/001/203/2015-1135/1 от 06.11.2015)
1.3.1610	59:30:0190001:34	Пермский край, Оханский городской округ, с. Пономари, ул.Центральная, д.3	ЗЕМЛИ НАСЕЛЕННЫХ ПУНКТОВ	600	для содержания здания ФАП	118,66808	Государственное бюджетное учреждение здравоохранения Пермского края "Оханская центральная районная больница"	Собственность ПК (Свидетельство № 59-59/001-59/001/203/2015-1130/1 от 06.11.2015)
1.3.1611	59:30:0200001:58	Пермский край, Оханский городской округ, д. Мерзляки, ул.Ветеранов, д.2	ЗЕМЛИ НАСЕЛЕННЫХ ПУНКТОВ	15600	Для объектов общественно-делового значения	2011,26204	Государственное бюджетное учреждение Пермского края "Дубровский психоневрологический интернат"	Собственность ПК (Свидетельство № 59-59-01/01/2006-171 от 14.12.2006)
1.3.1612	59:30:0200001:725	Российская Федерация, Пермский край, Оханский городской округ, д. Мерзляки, ул.Центральная, з/у 18а	ЗЕМЛИ НАСЕЛЕННЫХ ПУНКТОВ	482	амбулаторно-поликлинические учреждения	81,29412	Государственное бюджетное учреждение здравоохранения Пермского края "Оханская центральная районная больница"	Собственность ПК (п.2 ст.3.1. Закона о введении в действие Земельного кодекса № 137-ФЗ от 25.10.2001, Свидетельство № 59:30:0200001:725-59/096/2019-2 от 26.07.2019)
1.3.1613	59:30:0250004:170	Пермский край, Оханский городской округ, с. Дуброво, ул.Голубева, д.19	ЗЕМЛИ НАСЕЛЕННЫХ ПУНКТОВ	6268	для размещения объектов здравоохранения	2053,3968	Государственное бюджетное учреждение Пермского края "Дубровский психоневрологический интернат"	Собственность ПК (Свидетельство № АА 206780 от 06.10.2015)
1.3.1614	59:30:0250008:1	Пермский край, Оханский городской округ, с. Дуброво, ул.Ленина, д.9	ЗЕМЛИ НАСЕЛЕННЫХ ПУНКТОВ	11400	Для объектов общественно-делового значения	3819,28026	Государственное бюджетное учреждение Пермского края "Дубровский психоневрологический интернат"	Собственность ПК (Свидетельство № 59-59/001-59/001/201/2015-7405/1 от 02.07.2015)

1.3.1615	59:30:0250008:11	Пермский край, Оханский городской округ, с. Дуброво, ул.Ленина, д.9	ЗЕМЛИ НАСЕЛЕННЫХ ПУНКТОВ	400	Для размещения иных объектов промышленности, энергетики, транспорта, связи, радиовещания, телевидения, информатики, обеспечения космической деятельности	75,74844	Государственное бюджетное учреждение Пермского края "Дубровский психоневрологический интернат"	Собственность ПК (Свидетельство № АА 112920 от 09.07.2015, Выписка № 59/001/140/2015-162471 от 17.11.2015)
1.3.1616	59:30:0320001:76	Пермский край, Оханский городской округ, д. Зародники, д.6	ЗЕМЛИ НАСЕЛЕННЫХ ПУНКТОВ	848	для содержания объектов здравоохранения	141,69596	Государственное бюджетное учреждение здравоохранения Пермского края "Оханская центральная районная больница"	Собственность ПК (Распоряжение Правительства ПК № 130-рп от 03.06.2014, Свидетельство № 59-59/001-59/001/203/2015-1144/1 от 11.12.2015)
1.3.1617	59:30:0430001:14	Пермский край, Оханский городской округ, с. Притыка, д. 7	ЗЕМЛИ НАСЕЛЕННЫХ ПУНКТОВ	196	для содержания объектов здравоохранения	35,07661	Государственное бюджетное учреждение здравоохранения Пермского края "Оханская центральная районная больница"	Собственность ПК (п.2 ст.3.1. Закона о введении в действие Земельного кодекса № 137-ФЗ от 25.10.2001, Свидетельство № 59:30:0430001:14-59/013/2017-1 от 01.08.2017)
1.3.1618	59:30:0440001:1005	Пермский край, Оханский городской округ, д. Тулумбаиха, , размещение автомобильной дороги Дыбки-Таборы-Оханск	ЗЕМЛИ НАСЕЛЕННЫХ ПУНКТОВ	344	Автомобильный транспорт (размещение автомобильной дороги Дыбки-Таборы-Оханск)	13,07544	Краевое государственное бюджетное учреждение "Управление автомобильных дорог и транспорта" Пермского края	Собственность ПК (п.2 ст.3.1. Закона о введении в действие Земельного кодекса № 137-ФЗ от 25.10.2001, Свидетельство № 59:30:0440001:1005-59/094/2018-1 от 29.05.2018)
1.3.1619	59:30:0440001:43	Пермский край, Оханский городской округ, д. Тулумбаиха, ул.Победы, д.14	ЗЕМЛИ НАСЕЛЕННЫХ ПУНКТОВ	3123	Для объектов общественно-делового значения	464,09418	Государственное бюджетное учреждение Пермского края "Дубровский психоневрологический интернат"	Собственность ПК (Свидетельство № 59-59-01/101/2006-563 от 22.12.2006)
1.3.1620	59:30:0440001:47	Пермский край, Оханский городской округ, д. Тулумбаиха, ул.Культуры, д.6	ЗЕМЛИ НАСЕЛЕННЫХ ПУНКТОВ	779	для содержания объектов здравоохранения	158,61784	Государственное бюджетное учреждение здравоохранения Пермского края "Оханская центральная районная больница"	Собственность ПК (Свидетельство № 59-59/001-59/001/203/2015-1129/1 от 06.11.2015)
1.3.1621	59:30:0460014:34	Пермский край, Оханский городской округ, ул.Волкова, д.11	ЗЕМЛИ НАСЕЛЕННЫХ ПУНКТОВ	9734	Для объектов общественно-делового значения	5030,14184	Государственное бюджетное учреждение Пермского края "Дубровский психоневрологический интернат"	Собственность ПК (Кадастровый паспорт № 5930/201/09-0013 от 15.01.2009, Свидетельство № 59-59-01/007/2012-554 от 18.06.2012)
1.3.1622	59:30:0460014:8	Пермский край, Оханский городской округ, г. Оханск, ул.Красная, д.10	ЗЕМЛИ НАСЕЛЕННЫХ ПУНКТОВ	243	для содержания объектов здравоохранения	191,32362	Государственное бюджетное учреждение здравоохранения Пермского края "Оханская центральная районная больница"	Собственность ПК (Свидетельство № 59-59/001-59/001/203/2015-1131/1 от 06.11.2015)
1.3.1623	59:30:0460018:274	Пермский край, Оханский городской округ, г. Оханск, ул. Серова	ЗЕМЛИ НАСЕЛЕННЫХ ПУНКТОВ	10430	для содержания объектов здравоохранения	6541,3831	Государственное бюджетное учреждение здравоохранения Пермского края "Оханская центральная районная больница"	Собственность ПК (Приказ № 31-02-1-4-1860 от 11.11.2021, схема № к приказу 1860 от 11.11.2021, Свидетельство № 59:30:0460018:274-59/296/2021-1 от 24.11.2021)
1.3.1624	59:30:0460018:52	Пермский край, Оханский городской округ, г. Оханск, ул.Серова, д.6	ЗЕМЛИ НАСЕЛЕННЫХ ПУНКТОВ	2282	для содержания объектов здравоохранения	1546,48858	Государственное бюджетное учреждение здравоохранения Пермского края "Оханская центральная районная больница"	Собственность ПК (Свидетельство № 59-59/001-59/001/203/2015-1141/1 от 11.11.2015)
1.3.1625	59:30:0460018:53	Пермский край, Оханский городской округ, г. Оханск, ул.Серова, д.6	ЗЕМЛИ НАСЕЛЕННЫХ ПУНКТОВ	41759	для содержания объектов здравоохранения	25549,40328	Государственное бюджетное учреждение здравоохранения Пермского края "Оханская центральная районная больница"	Собственность ПК (Свидетельство № 59-59/001-59/001/203/2015-1137/1 от 06.11.2015)

1.3.1626	59:30:0460055:14	Пермский край, Оханский городской округ, г. Оханск, ул.Первомайская, д.82	ЗЕМЛИ НАСЕЛЕННЫХ ПУНКТОВ	4185	для производственных целей	3360,71002	Государственное бюджетное учреждение ветеринарии края "Нытвенская станция по борьбе с болезнями животных"	Собственность ПК (п.2 ст.3.1. Закона о введении в действие Земельного кодекса № 137-ФЗ от 25.10.2001, Свидетельство № 59-59-01/004/2008-024 от 07.10.2008)
1.3.1627	59:30:0460087:111	Пермский край, Оханский городской округ, г. Оханск, ул.Комсомольская	ЗЕМЛИ НАСЕЛЕННЫХ ПУНКТОВ	1610	для общественно-деловых целей	1148,2681	Государственное бюджетное профессиональное образовательное учреждение "Строгановский колледж"	Собственность ПК (Свидетельство № 59-59/013-59/001/201/2015-1207/1 от 11.03.2015)
1.3.1628	59:30:0460087:119	Пермский край, Оханский городской округ, г. Оханск, ул.Комсомольская	ЗЕМЛИ НАСЕЛЕННЫХ ПУНКТОВ	1596	для размещения объектов транспорта	570,02736	Государственное бюджетное профессиональное образовательное учреждение "Строгановский колледж"	Собственность ПК (п.2 ст.3.1. Закона о введении в действие Земельного кодекса № 137-ФЗ от 25.10.2001, Свидетельство № 59:30:0460087:119-59/086/2018-3 от 12.12.2018)
1.3.1629	59:30:0500001:139	Пермский край, Оханский городской округ, д. Касьяново,	ЗЕМЛИ ПРОМЫШЛЕННОСТИ, ЭНЕРГЕТИКИ, ТРАНСПОРТА, СВЯЗИ, РАДИОВЕЩАНИЯ, ТЕЛЕВИДЕНИЯ, ИНФОРМАТИКИ, ЗЕМЛИ ДЛЯ ОБЕСПЕЧЕНИЯ КОСМИЧЕСКОЙ ДЕЯТЕЛЬНОСТИ, ЗЕМЛИ ОБОРОНЫ, БЕЗОПАСНОСТИ И ЗЕМЛИ ИНОГО СПЕЦИАЛЬНОГО НАЗНАЧЕНИЯ	7723	под полосу отвода автодороги "Оханск-Б.Соснова" уч. "Оханск-граница Б.Сосновского района"	6,02394	Красное государственное бюджетное учреждение "Управление автомобильных дорог и транспорта" Пермского края	Собственность ПК (Свидетельство № 59:30:0500001:139-59/296/2021-1 от 18.06.2021)
1.3.1630	59:30:0530003:30	Пермский край, Оханский городской округ, с. Острожка, ул.Зеленая, д.40	ЗЕМЛИ НАСЕЛЕННЫХ ПУНКТОВ	839	для содержания объектов здравоохранения	393,36574	Государственное бюджетное учреждение здравоохранения Пермского края "Оханская центральная районная больница"	Собственность ПК (Свидетельство № 59-59/001-59/001/203/2015-1139/1 от 11.11.2015)
1.3.1631	59:30:0530004:101	Пермский край, Оханский городской округ, с. Острожка, ул.Зеленая, д.23а, кв.2	ЗЕМЛИ НАСЕЛЕННЫХ ПУНКТОВ	750	для содержания индивидуального жилого дома	33,92958	Государственное бюджетное учреждение здравоохранения Пермского края "Оханская центральная районная больница"	Собственность ПК (Распоряжение Правительства ПК № 130-рп от 03.06.2014, Свидетельство № 59-59/013-59/999/001/2016-2755/2 от 30.05.2016)
1.3.1632	59:30:0660001:73	Пермский край, Оханский городской округ, д. Сычи, д.19, кв.1	ЗЕМЛИ НАСЕЛЕННЫХ ПУНКТОВ	117	для содержания объектов здравоохранения	20,40714	Государственное бюджетное учреждение здравоохранения Пермского края "Оханская центральная районная больница"	Собственность ПК (Свидетельство № 59-59/001-59/001/203/2015-1143/1 от 11.11.2015)
1.3.1633	59:30:0720001:101	Пермский край, Оханский городской округ, с. Казанка, ул.Советская, д.5, кв.1	ЗЕМЛИ НАСЕЛЕННЫХ ПУНКТОВ	313	содержание индивидуального жилого дома	10,36826	Государственное бюджетное учреждение здравоохранения Пермского края "Оханская центральная районная больница"	Собственность ПК (п.2 ст.3.1. Закона о введении в действие Земельного кодекса № 137-ФЗ от 25.10.2001, Свидетельство № 59:30:0720001:101-59/013/2017-2 от 24.03.2017)
1.3.1634	59:30:0720001:269	Пермский край, Оханский городской округ, с. Казанка, ул.Центральная, д.12	ЗЕМЛИ НАСЕЛЕННЫХ ПУНКТОВ	600	для содержания здания ФАП	115,302	Государственное бюджетное учреждение здравоохранения Пермского края "Оханская центральная районная больница"	Собственность ПК (Свидетельство № 59-59/001-59/001/203/2015-1138/1 от 11.11.2015)

1.3.1635	59:30:0720001:270	Пермский край, Оханский городской округ, с. Казанка, ул.Садовая, д.1а	ЗЕМЛИ НАСЕЛЕННЫХ ПУНКТОВ	1730	Для объектов общественно-делового значения	244,20375	Государственное бюджетное учреждение Пермского края "Дубровский психоневрологический интернат"	Собственность ПК (Свидетельство № 59-Б1/253870 от 15.03.2012)
1.3.1636	59:30:0810001:1298	Пермский край, Оханский городской округ, с. Андреевка, ул.Молодежная, д.3	ЗЕМЛИ НАСЕЛЕННЫХ ПУНКТОВ	2588	пункты оказания первой медицинской помощи	465,10602	Государственное бюджетное учреждение здравоохранения Пермского края "Оханская центральная районная больница"	Собственность ПК (Постановление № 80 от 22.11.2016, Свидетельство № 59-59/013-59/999/001/2016-15857/1 от 30.12.2016)
1.3.1637	59:30:2092002:1182	Пермский край, Оханский городской округ, вблизи д. Шалаша	ЗЕМЛИ ОСОБООХРАНЯЕМЫХ ТЕРРИТОРИЙ И ОБЪЕКТОВ	51826	Для размещения санатория	5737,11944	Государственное бюджетное учреждение здравоохранения Пермского края "Клинический физиопульмонологический медикоинжендерский центр"	Собственность ПК (Свидетельство № 59-59-01/206/2014-869 от 15.04.2014)
1.3.1638	59:31:0000000:1433	Пермский край, Очерский городской округ,	ЗЕМЛИ НАСЕЛЕННЫХ ПУНКТОВ	34779	под объекты автомобильного транспорта, автодорога Очер-Верещагино-Сива 000+000-017+982	763,39905	Краевое государственное бюджетное учреждение "Управление автомобильных дорог и транспорта" Пермского края	Собственность ПК (Свидетельство № АА 96464 от 27.05.2015)
1.3.1639	59:31:0000000:18	Пермский край, Очерский городской округ,	ЗЕМЛИ ПРОМЫШЛЕННОСТИ, ЭНЕРГЕТИКИ, ТРАНСПОРТА, СВЯЗИ, РАДИОВЕЩАНИЯ, ТЕЛЕВИДЕНИЯ, ИНФОРМАТИКИ, ЗЕМЛИ ДЛЯ ОБЕСПЕЧЕНИЯ КОСМИЧЕСКОЙ ДЕЯТЕЛЬНОСТИ, ЗЕМЛИ ОБОРОНЫ, БЕЗОПАСНОСТИ И ЗЕМЛИ ИНОГО СПЕЦИАЛЬНОГО НАЗНАЧЕНИЯ	15200	под объекты транспорта автомобильного	14,136	Краевое государственное бюджетное учреждение "Управление автомобильных дорог и транспорта" Пермского края	Собственность ПК (Свидетельство № 59-59-01/101/2006-420 от 16.08.2006)
1.3.1640	59:31:0000000:19	Пермский край, Очерский городской округ, Автодорога "Очер-Верещагино-Сива 000+000-017+982	ЗЕМЛИ ПРОМЫШЛЕННОСТИ, ЭНЕРГЕТИКИ, ТРАНСПОРТА, СВЯЗИ, РАДИОВЕЩАНИЯ, ТЕЛЕВИДЕНИЯ, ИНФОРМАТИКИ, ЗЕМЛИ ДЛЯ ОБЕСПЕЧЕНИЯ КОСМИЧЕСКОЙ ДЕЯТЕЛЬНОСТИ, ЗЕМЛИ ОБОРОНЫ, БЕЗОПАСНОСТИ И ЗЕМЛИ ИНОГО СПЕЦИАЛЬНОГО НАЗНАЧЕНИЯ	723300	под объекты транспорта автомобильного	672,669	Краевое государственное бюджетное учреждение "Управление автомобильных дорог и транспорта" Пермского края	Собственность ПК (Свидетельство № 59-59-01/101/2006-421 от 16.08.2006)
1.3.1641	59:31:0060101:191	Пермский край, Очерский городской округ, с. Кульки, ул.Центральная, д.23	ЗЕМЛИ НАСЕЛЕННЫХ ПУНКТОВ	633,29	под здание ФАПа	102,52332	Государственное бюджетное учреждение здравоохранения Пермского края "Очерская центральная районная больница"	Собственность ПК (Распоряжение Правительства ПК № 136-рп от 06.06.2014, Акт № к расп.ППК №130-рп ГП № 11 от 29.01.2015, Свидетельство № 59-59/001-59/001/201/2015-9505/2 от 04.09.2015)

1.3.1642	59:31:0060101:934	Пермский край, Очерский городской округ, с. Кулижи, ул.Центральная, з/у 10а, с.п. Кипринское	ЗЕМЛИ НАСЕЛЕННЫХ ПУНКТОВ	600	амбулаторно-поликлиническое обслуживание	97,506	Государственное бюджетное учреждение здравоохранения Пермского края "Очерская центральная районная больница"	Собственность ПК (п.2 ст.3.1. Закона о введении в действие Земельного кодекса № 137-ФЗ от 25.10.2001, Свидетельство № 59:31:0060101:934-59/096/2020-2 от 21.01.2020)
1.3.1643	59:31:0430101:1314	Пермский край, Очерский городской округ, , автомобильная дорога "Очер-Верещагино-Сива"-Очер	ЗЕМЛИ НАСЕЛЕННЫХ ПУНКТОВ	50970	автомобильная дорога "Очер-Верещагино-Сива"-Очер	1723,8054	Красное государственное бюджетное учреждение "Управление автомобильных дорог и транспорта" Пермского края	Собственность ПК (Свидетельство № АА 96463 от 27.05.2015)
1.3.1644	59:31:0450101:133	Пермский край, Очерский городской округ, д. Морозово, ул.Раздольная, строение 33	ЗЕМЛИ НАСЕЛЕННЫХ ПУНКТОВ	664,75	под здание ФАПа	106,70861	Государственное бюджетное учреждение здравоохранения Пермского края "Очерская центральная районная больница"	Собственность ПК (Распоряжение Правительства ПК № 136-рп от 06.06.2014, Акт № к расп.ППК №130-рп ГП № 11 от 29.01.2015, Свидетельство № 59-59/001-59/001/201/2015-9502/2 от 04.09.2015)
1.3.1645	59:31:0490302:49	Пермский край, Очерский городской округ, г. Очер, ул.Коммунистическая, д.59	ЗЕМЛИ НАСЕЛЕННЫХ ПУНКТОВ	5195	под производственную базу	4376,32516	Государственное бюджетное учреждение ветеринарии края "Нытвенская станция по борьбе с болезнями животных"	Собственность ПК (п.2 ст.3.1. Закона о введении в действие Земельного кодекса № 137-ФЗ от 25.10.2001, Свидетельство № 59-59-13/058/2007-246 от 04.02.2008)
1.3.1646	59:31:0491008:17	Российская Федерация, Пермский край, Очерский городской округ, г. Очер, ул.Ленина, з/у 85а	ЗЕМЛИ НАСЕЛЕННЫХ ПУНКТОВ	34657	под общественную застройку	17686,80149	Государственное бюджетное учреждение здравоохранения Пермского края "Очерская центральная районная больница"	Собственность ПК (Распоряжение Правительства ПК № 136-рп от 06.06.2014, Акт № к расп.ППК №130-рп ГП № 11 от 29.01.2015, Свидетельство № 59-59/001-59/001/201/2015-9499/2 от 03.09.2015)
1.3.1647	59:31:0491909:1	Пермский край, Очерский городской округ, г. Очер, ул.Революционная, д.95	ЗЕМЛИ НАСЕЛЕННЫХ ПУНКТОВ	55790	учебно-производственная база, для объектов общественно-делового значения	23035,55396	Государственное бюджетное профессиональное образовательное учреждение "Строгановский колледж"	Собственность ПК (Свидетельство № 59-59-13/039/2007-033 от 06.09.2007)
1.3.1648	59:31:0491909:210	Пермский край, Очерский городской округ, г. Очер,	ЗЕМЛИ НАСЕЛЕННЫХ ПУНКТОВ	3275	Общежития	2887,06295	Государственное бюджетное учреждение "Управление общежитиями среднего профессионального образования Пермского края"	Собственность ПК (п.2 ст.3.1 Федерального закона № 137-ФЗ от 25.10.2001, Проект межевания территории № б/н от 20.02.2020, Свидетельство № 59:31:0491909:210-59/296/2020-1 от 30.11.2020)
1.3.1649	59:31:0640101:1020	Пермский край, Очерский городской округ, д. Нижняя Талица, ул.Школьная, з/у 10а	ЗЕМЛИ НАСЕЛЕННЫХ ПУНКТОВ	450	Амбулаторно-поликлиническое обслуживание	86,1891	Государственное бюджетное учреждение здравоохранения Пермского края "Очерская центральная районная больница"	Собственность ПК (Распоряжения № 333-рп от 23.12.2020, Приказ № 31-02-1-4-7 от 13.01.2021, Акт № . от 08.02.2021, Свидетельство № 59:31:0640101:1020-59/081/2021-6 от 17.02.2021)
1.3.1650	59:31:0710111:272	Пермский край, Очерский городской округ, п. Павловский, ул.Октябрьская, д.38	ЗЕМЛИ НАСЕЛЕННЫХ ПУНКТОВ	4455	для Павловского филиала ММУ "ОЦРБ"	2047,18601	Государственное бюджетное учреждение здравоохранения Пермского края "Очерская центральная районная больница"	Собственность ПК (Распоряжение Правительства ПК № 136-рп от 06.06.2014, Акт № к расп.ППК №130-рп ГП № 11 от 29.01.2015, Свидетельство № 59-59/001-59/001/201/2015-9501/2 от 03.09.2015)
1.3.1651	59:31:1140101:1	Пермский край, Очерский городской округ, г. Очер, , пол а/д "Очер-Верещагино-Сива"-Очер	ЗЕМЛИ НАСЕЛЕННЫХ ПУНКТОВ	943	автомобильная дорога "Очер-Верещагино-Сива"-Очер	157,67903	Красное государственное бюджетное учреждение "Управление автомобильных дорог и транспорта" Пермского края	Собственность ПК (Свидетельство № АА 206047 от 10.09.2015)
1.3.1652	59:32:0000000:12638	Пермский край, Пермский муниципальный район, д. Косотуриха, ул.Центральная, д.1/3	ЗЕМЛИ НАСЕЛЕННЫХ ПУНКТОВ	2043	под общественную застройку(строительство ФАП)	2388,53259	Государственное бюджетное учреждение здравоохранения Пермского края "Пермская центральная районная больница"	Собственность ПК (Распоряжение Правительства ПК № 232-рп от 27.07.2015, Свидетельство № 59-59/001-59/001/203/2015-2091/2 от 16.12.2015)
1.3.1653	59:32:0000000:12929	Пермский край, Пермский муниципальный район, Заволотское сельское поселение, д. Горшки, , а/д Пермь-Усть-Качка	ЗЕМЛИ НАСЕЛЕННЫХ ПУНКТОВ	2130	под реконструкцию мостового перехода через р. Качка на автомобильной дороге Пермь-Усть-Качка	438,2262	Красное государственное бюджетное учреждение "Управление автомобильных дорог и транспорта" Пермского края	Собственность ПК (п.2 ст.3.1. Закона о введении в действие Земельного кодекса № 137-ФЗ от 25.10.2001, Свидетельство № 59-59/014-59/014/201/2016-4926/1 от 25.03.2016)

1.3.1654	59:32:0000000:13053	Пермский край, Пермский муниципальный район, , участок автомобильной дороги по шоссе Космонавтов от р.Мулянка до аэропорта Большое Савино, расположенный на землях Савинского сельского поселения	ЗЕМЛИ НАСЕЛЕННЫХ ПУНКТОВ	839	Для размещения и эксплуатации объектов автомобильного транспорта и объектов дорожного хозяйства	172,74171	Краевое государственное бюджетное учреждение "Управление автомобильных дорог и транспорта" Пермского края	Собственность ПК (п.2 ст.3.1. Закона о введении в действие Земельного кодекса № 137-ФЗ от 25.10.2001, Свидетельство № 59-59/014-59/025/211/2016-5296/1 от 08.08.2016)
1.3.1655	59:32:0000000:13072	Пермский край, Пермский муниципальный район, Савинское сельское поселение, д. Ясыри, , участок автомобильной дороги по шоссе Космонавтов от р. Муляка до аэропорта Большое Савино	ЗЕМЛИ НАСЕЛЕННЫХ ПУНКТОВ	596	для размещения автомобильных дорог и их конструктивных элементов	268,48608	Краевое государственное бюджетное учреждение "Управление автомобильных дорог и транспорта" Пермского края	Собственность ПК (п.2 ст.3.1. Закона о введении в действие Земельного кодекса № 137-ФЗ от 25.10.2001, Свидетельство № 59-59/014-59/025/211/2016-5295/1 от 08.08.2016)
1.3.1656	59:32:0000000:13073	Пермский край, Пермский муниципальный район, , участок автомобильной дороги по шоссе Космонавтов от р.Муляка до аэропорта Большое Савино, д. Ванюки, расположенный на землях Савинского сельского поселения	ЗЕМЛИ НАСЕЛЕННЫХ ПУНКТОВ	894	для размещения автомобильных дорог и их конструктивных элементов	519,8163	Краевое государственное бюджетное учреждение "Управление автомобильных дорог и транспорта" Пермского края	Собственность ПК (п.2 ст.3.1. Закона о введении в действие Земельного кодекса № 137-ФЗ от 25.10.2001, Свидетельство № 59-59/014-59/025/211/2016-5300/1 от 08.08.2016)
1.3.1657	59:32:0000000:13079	Пермский край, Пермский муниципальный район, д. Крохово, , участок автомобильной дороги по шоссе Космонавтов от р. Муляка до аэропорта Большое Савино	ЗЕМЛИ НАСЕЛЕННЫХ ПУНКТОВ	804	для размещения автомобильных дорог и их конструктивных элементов	596,25444	Краевое государственное бюджетное учреждение "Управление автомобильных дорог и транспорта" Пермского края	Собственность ПК (п.2 ст.3.1. Закона о введении в действие Земельного кодекса № 137-ФЗ от 25.10.2001, Свидетельство № 59-59/014-59/025/211/2016-5294/1 от 08.08.2016)
1.3.1658	59:32:0000000:13138	Пермский край, Пермский муниципальный район, , а/д "Болгары-Юго-Камский-Крылово" 000+000-052+237	ЗЕМЛИ НАСЕЛЕННЫХ ПУНКТОВ	45656	под автодорогу Болгары-Юго-Камский -Крылово	5660,43088	Краевое государственное бюджетное учреждение "Управление автомобильных дорог и транспорта" Пермского края	Собственность ПК (Свидетельство № АА 96593 от 03.06.2015)
1.3.1659	59:32:0000000:13473	Пермский край, Пермский муниципальный район, Фроловское сельское поселение,	ЗЕМЛИ ПРОМЫШЛЕННОСТИ, ЭНЕРГЕТИКИ, ТРАНСПОРТА, СВЯЗИ, РАДИОВЕЩАНИЯ, ТЕЛЕВИДЕНИЯ, ИНФОРМАТИКИ, ЗЕМЛИ ДЛЯ ОБЕСПЕЧЕНИЯ КОСМИЧЕСКОЙ ДЕЯТЕЛЬНОСТИ, ЗЕМЛИ ОБОРОНЫ, БЕЗОПАСНОСТИ И ЗЕМЛИ ИНОГО СПЕЦИАЛЬНОГО НАЗНАЧЕНИЯ	98692	автомобильная дорога Восточный обход города Перми (II очередь), участок 23+450-км 30+235	4855,6464	Краевое государственное бюджетное учреждение "Управление автомобильных дорог и транспорта" Пермского края	Собственность ПК (п.2 ст.3.1. Закона о введении в действие Земельного кодекса № 137-ФЗ от 25.10.2001, Свидетельство № 59-59/001-59/020/211/2016-135/1 от 23.03.2016)
1.3.1660	59:32:0000000:13966	Пермский край, Пермский муниципальный район, Хохловское сельское поселение,	ЗЕМЛИ НАСЕЛЕННЫХ ПУНКТОВ	13744	для размещения автомобильной дороги	5251,17008	Краевое государственное бюджетное учреждение "Управление автомобильных дорог и транспорта" Пермского края	Собственность ПК (Приказ № СЭД-31-02-2-2-246 от 01.03.2018, Акт № из Пермского р-на от 26.04.2018, Свидетельство № 59:32:0000000:13966-59/095/2018-3 от 28.05.2018)
1.3.1661	59:32:0000000:13967	Пермский край, Пермский муниципальный район, Хохловское сельское поселение,	ЗЕМЛИ НАСЕЛЕННЫХ ПУНКТОВ	14246	для размещения автомобильной дороги	4343,89032	Краевое государственное бюджетное учреждение "Управление автомобильных дорог и транспорта" Пермского края	Собственность ПК (Приказ № СЭД-31-02-2-2-246 от 01.03.2018, Акт № из Пермского р-на от 26.04.2018, Свидетельство № 59:32:0000000:13967-59/086/2018-3 от 25.05.2018)

1.3.1662	59:32:0000000:14448	Пермский край, Пермский муниципальный район, Хохловское сельское поселение, д. Гора,	ЗЕМЛИ НАСЕЛЕННЫХ ПУНКТОВ	1535	Земельные участки (территории) общего пользования, Для общего пользования (уличная сеть)	511,5848	Краевое государственное бюджетное учреждение "Управление автомобильных дорог и транспорта" Пермского края	Собственность ПК (п.2 ст.3.1. Закона о введении в действие Земельного кодекса № 137-ФЗ от 25.10.2001. Свидетельство № 59:32:0000000:14448-59/090/2019-1 от 16.04.2019)
1.3.1663	59:32:0000000:14451	Пермский край, Пермский муниципальный район, , автомобильная дорога "Кукуштан-Чайковский" км 4+531	ЗЕМЛИ ПРОМЫШЛЕННОСТИ, ЭНЕРГЕТИКИ, ТРАНСПОРТА, СВЯЗИ, РАДИОВЕЩАНИЯ, ТЕЛЕВИДЕНИЯ, ИНФОРМАТИКИ, ЗЕМЛИ ДЛЯ ОБЕСПЕЧЕНИЯ КОСМИЧЕСКОЙ ДЕЯТЕЛЬНОСТИ, ЗЕМЛИ ОБОРОНЫ, БЕЗОПАСНОСТИ И ЗЕМЛИ ИНОГО СПЕЦИАЛЬНОГО НАЗНАЧЕНИЯ	2024	Автомобильный транспорт	1,33584	Краевое государственное бюджетное учреждение "Управление автомобильных дорог и транспорта" Пермского края	Собственность ПК (Свидетельство № 59:32:0000000:14451-59/095/2020-1 от 30.01.2020)
1.3.1664	59:32:0000000:14477	Пермский край, Пермский муниципальный район, , а/д "Болгары - Юго-Камский - Крылово"	ЗЕМЛИ НАСЕЛЕННЫХ ПУНКТОВ	40039	Земельные участки (территории) общего пользования	7383,1916	Краевое государственное бюджетное учреждение "Управление автомобильных дорог и транспорта" Пермского края	Собственность ПК (Свидетельство № 59:32:0000000:14477-59/090/2019-1 от 03.06.2019)
1.3.1665	59:32:0000000:14686	Пермский край, Пермский муниципальный район, Усть-Качкинское сельское поселение,	ЗЕМЛИ ПРОМЫШЛЕННОСТИ, ЭНЕРГЕТИКИ, ТРАНСПОРТА, СВЯЗИ, РАДИОВЕЩАНИЯ, ТЕЛЕВИДЕНИЯ, ИНФОРМАТИКИ, ЗЕМЛИ ДЛЯ ОБЕСПЕЧЕНИЯ КОСМИЧЕСКОЙ ДЕЯТЕЛЬНОСТИ, ЗЕМЛИ ОБОРОНЫ, БЕЗОПАСНОСТИ И ЗЕМЛИ ИНОГО СПЕЦИАЛЬНОГО НАЗНАЧЕНИЯ	479	Размещение автомобильных дорог	0,06706	Краевое государственное бюджетное учреждение "Управление автомобильных дорог и транспорта" Пермского края	Собственность ПК (Свидетельство № 59:32:0000000:14686-59/093/2020-1 от 31.01.2020)
1.3.1666	59:32:0000000:14724	Пермский край, Пермский муниципальный район, Хохловское сельское поселение, д. Мысы,	ЗЕМЛИ НАСЕЛЕННЫХ ПУНКТОВ	12873	Улично-дорожная сеть	4918,38711	Краевое государственное бюджетное учреждение "Управление автомобильных дорог и транспорта" Пермского края	Собственность ПК (п.2 ст.3.1. Закона о введении в действие Земельного кодекса № 137-ФЗ от 25.10.2001. Свидетельство № 59:32:0000000:14724-59/092/2020-1 от 03.06.2020)

1.3.1667	59:32:0000000:14725	Пермский край, Пермский муниципальный район, Хохловское сельское поселение.	ЗЕМЛИ ПРОМЫШЛЕННОСТИ, ЭНЕРГЕТИКИ, ТРАНСПОРТА, СВЯЗИ, РАДИОВЕЩАНИЯ, ТЕЛЕВИДЕНИЯ, ИНФОРМАТИКИ, ЗЕМЛИ ДЛЯ ОБЕСПЕЧЕНИЯ КОСМИЧЕСКОЙ ДЕЯТЕЛЬНОСТИ, ЗЕМЛИ ОБОРОНЫ, БЕЗОПАСНОСТИ И ЗЕМЛИ ИНОГО СПЕЦИАЛЬНОГО НАЗНАЧЕНИЯ	47350	Автомобильный транспорт	6,629	Краевое государственное бюджетное учреждение "Управление автомобильных дорог и транспорта" Пермского края	Собственность ПК (п.2 ст.3.1. Закона о введении в действие Земельного кодекса № 137-ФЗ от 25.10.2001, Свидетельство № 59:32:0000000:14725-59/081/2020-1 от 05.06.2020)
1.3.1668	59:32:0000000:14795	Пермский край, Пермский муниципальный район, Хохловское сельское поселение, д. Скобелевка.	ЗЕМЛИ НАСЕЛЕННЫХ ПУНКТОВ	18845	улично-дорожная сеть, для общего пользования (уличная сеть)	5746,2174	Краевое государственное бюджетное учреждение "Управление автомобильных дорог и транспорта" Пермского края	Собственность ПК (п.2 ст.3.1 Федерального закона № 137-ФЗ от 25.10.2001, Свидетельство № 59:32:0000000:14795-59/296/2020-1 от 24.09.2020)
1.3.1669	59:32:0000000:148 (Единое землепользование)	Пермский край, Пермский муниципальный район.	ЗЕМЛИ ПРОМЫШЛЕННОСТИ, ЭНЕРГЕТИКИ, ТРАНСПОРТА, СВЯЗИ, РАДИОВЕЩАНИЯ, ТЕЛЕВИДЕНИЯ, ИНФОРМАТИКИ, ЗЕМЛИ ДЛЯ ОБЕСПЕЧЕНИЯ КОСМИЧЕСКОЙ ДЕЯТЕЛЬНОСТИ, ЗЕМЛИ ОБОРОНЫ, БЕЗОПАСНОСТИ И ЗЕМЛИ ИНОГО СПЕЦИАЛЬНОГО НАЗНАЧЕНИЯ	1228188	Под автодорогу "Пермь-Усть-Качка"	171,9466	Краевое государственное бюджетное учреждение "Управление автомобильных дорог и транспорта" Пермского края	Собственность ПК (Свидетельство № 59-59-14/038/2008-402 от 18.06.2008)
1.3.1670	59:32:0000000:224	Пермский край, Пермский муниципальный район.	ЗЕМЛИ НАСЕЛЕННЫХ ПУНКТОВ	26624	а/д Пермь-Усть-Качка	5477,62176	Краевое государственное бюджетное учреждение "Управление автомобильных дорог и транспорта" Пермского края	Собственность ПК (Свидетельство № 59-59-14/038/2008-401 от 18.06.2008)
1.3.1671	59:32:0000000:371	Пермский край, Пермский муниципальный район, Фроловское сельское поселение.	ЗЕМЛИ ПРОМЫШЛЕННОСТИ, ЭНЕРГЕТИКИ, ТРАНСПОРТА, СВЯЗИ, РАДИОВЕЩАНИЯ, ТЕЛЕВИДЕНИЯ, ИНФОРМАТИКИ, ЗЕМЛИ ДЛЯ ОБЕСПЕЧЕНИЯ КОСМИЧЕСКОЙ ДЕЯТЕЛЬНОСТИ, ЗЕМЛИ ОБОРОНЫ, БЕЗОПАСНОСТИ И ЗЕМЛИ ИНОГО СПЕЦИАЛЬНОГО НАЗНАЧЕНИЯ	10239	под строительство а/д "Восточный обход г.Перми" II очередь строительства,участок км 23+450-км 30+235	1,43346	Краевое государственное бюджетное учреждение "Управление автомобильных дорог и транспорта" Пермского края	Собственность ПК (Свидетельство № 59 ББ № 636464 от 28.07.2010)

1.3.1672	59:32:0000000:42	Пермский край, Пермский муниципальный район, автодорога "Восточный обход г.Перми"(23-31 км)	ЗЕМЛИ НАСЕЛЕННЫХ ПУНКТОВ	319487	под объекты автомобильного транспорта	44,72818	Краевое государственное бюджетное учреждение "Управление автомобильных дорог и транспорта" Пермского края	Собственность ПК (Свидетельство № 59-59-14/005/2007-031 от 02.04.2007)
1.3.1673	59:32:0000000:69	Пермский край, Пермский муниципальный район, установлено относительно ориентира:а/д "Болгары-Юго-Камский-Крылово", расположенного в границах участка	ЗЕМЛИ ПРОМЫШЛЕННОСТИ, ЭНЕРГЕТИКИ, ТРАНСПОРТА, СВЯЗИ, РАДИОВЕЩАНИЯ, ТЕЛЕВИДЕНИЯ, ИНФОРМАТИКИ, ЗЕМЛИ ДЛЯ ОБЕСПЕЧЕНИЯ КОСМИЧЕСКОЙ ДЕЯТЕЛЬНОСТИ, ЗЕМЛИ ОБОРОНЫ, БЕЗОПАСНОСТИ И ЗЕМЛИ ИНОГО СПЕЦИАЛЬНОГО НАЗНАЧЕНИЯ	772642	под объекты транспорта автомобильного	108,16988	Краевое государственное бюджетное учреждение "Управление автомобильных дорог и транспорта" Пермского края	Собственность ПК (Свидетельство № 59-59-01/116/2006-363 от 08.11.2006)
1.3.1674	59:32:0000000:80	Пермский край, Пермский муниципальный район, а/д "Пермь-Ильинский-Хохловка"	ЗЕМЛИ НАСЕЛЕННЫХ ПУНКТОВ	10096	под объекты транспорта Автомобильного	3484,02864	Краевое государственное бюджетное учреждение "Управление автомобильных дорог и транспорта" Пермского края	Собственность ПК (Приказ № СЭД-31-02-2-2-246 от 01.03.2018, Акт № из Пермского р-на от 26.04.2018, Свидетельство № 59:32:0000000:80:59/101/2018-2 от 28.05.2018)
1.3.1675	59:32:0000000:8483	Пермский край, Пермский муниципальный район, д. Песьянка, ш.Космонавтов	ЗЕМЛИ НАСЕЛЕННЫХ ПУНКТОВ	8157	реконструкция участка шоссе Космонавтов от р.Мулянка до аэропорта Большое Савино	6873,00663	Краевое государственное бюджетное учреждение "Управление автомобильных дорог и транспорта" Пермского края	Собственность ПК (Свидетельство № АА 23929 от 21.10.2015)
1.3.1676	59:32:0000000:85	Пермский край, Пермский муниципальный район, автомобильная дорога "Болгары - Юго- Камский - Крылово"	ЗЕМЛИ ПРОМЫШЛЕННОСТИ, ЭНЕРГЕТИКИ, ТРАНСПОРТА, СВЯЗИ, РАДИОВЕЩАНИЯ, ТЕЛЕВИДЕНИЯ, ИНФОРМАТИКИ, ЗЕМЛИ ДЛЯ ОБЕСПЕЧЕНИЯ КОСМИЧЕСКОЙ ДЕЯТЕЛЬНОСТИ, ЗЕМЛИ ОБОРОНЫ, БЕЗОПАСНОСТИ И ЗЕМЛИ ИНОГО СПЕЦИАЛЬНОГО НАЗНАЧЕНИЯ	763578	под автомобильную дорогу "Болгары-Юго-Камский-Крылово"	106,90092	Краевое государственное бюджетное учреждение "Управление автомобильных дорог и транспорта" Пермского края	Собственность ПК (Свидетельство № 59-59-14/005/2007-005 от 29.03.2007)
1.3.1677	59:32:0010003:5228	Российская Федерация, Пермский край, Пермский муниципальный район, Кукуштанское сельское поселение, п. Кукуштан, ул.Уральская, з/у 18	ЗЕМЛИ НАСЕЛЕННЫХ ПУНКТОВ	17663	для лечебно-профилактического комплекса	15098,86229	Государственное бюджетное учреждение здравоохранения Пермского края "Пермская центральная районная больница"	Собственность ПК (Распоряжение № 130-рп от 03.06.2014, Распоряжение Правительства ПК № 15-рп от 19.01.2015, Свидетельство № 59-59/001-59/001/501/2015-1921/2 от 22.12.2015, Выписка из ЕГРН № КУВИ-001/2019-10355694 от 08.05.2019)
1.3.1678	59:32:0020001:11	Пермский край, Пермский муниципальный район, д. Байболовка,	ЗЕМЛИ НАСЕЛЕННЫХ ПУНКТОВ	44525	для сельскохозяйственного использования	6471,7718	Государственное бюджетное учреждение здравоохранения Пермского края "Краевая клиническая психиатрическая больница"	Собственность ПК (п.2 ст.3.1. Закона о введении в действие Земельного кодекса № 137-ФЗ от 25.10.2001, Свидетельство № 59-59-01/025/2013-873 от 05.11.2013)

1.3.1679	59:32:0020001:17	. Местоположение установлено относительно ориентира, расположенного за пределами участка. Почтовый адрес ориентира: Пермский край, Пермский р-н, Кукуштанское с/п, в 0,001 км севернее д. Байболовка	ЗЕМЛИ СЕЛЬСКОХОЗЯЙСТВЕННОГО НАЗНАЧЕНИЯ	5892	для строительства свинарника	364,30236	Государственное бюджетное учреждение здравоохранения Пермского края "Красная клиническая психиатрическая больница"	Собственность ИК (п.2 ст.3.1. Закона о введении в действие Земельного кодекса № 137-ФЗ от 25.10.2001, Приказ № СЭД-31-02-2-2-484 от 10.05.2017, Свидетельство № 59:32:0020001:17-59/014/2017-1 от 19.09.2017)
1.3.1680	59:32:0020001:3909	Пермский край, Пермский муниципальный район, Кукуштанское сельское поселение, д. Байболовка, ул.Новая, д.21	ЗЕМЛИ НАСЕЛЕННЫХ ПУНКТОВ	2000	под общественную застройку	1825,72791	Государственное бюджетное учреждение здравоохранения Пермского края "Пермская центральная районная больница"	Собственность ПК (Распоряжение Правительства ПК № 232-рп от 27.07.2015, Свидетельство № 59-59/001-59/001/203/2015-2104/2 от 14.12.2015)
1.3.1681	59:32:0030001:1940	Пермский край, Пермский муниципальный район, Пальниковское сельское поселение, д. Бырма, ул.Школьная, д.2	ЗЕМЛИ НАСЕЛЕННЫХ ПУНКТОВ	431	Под общественную застройку	426,76327	Государственное бюджетное учреждение здравоохранения Пермского края "Пермская центральная районная больница"	Собственность ПК (Распоряжение Правительства ПК № 130-рп от 03.06.2014, Свидетельство № 59-59/001-59/001/501/2015-1923/2 от 22.12.2015)
1.3.1682	59:32:0100009:1612	Пермский край, Пермский муниципальный район, пгт. Юго-Камский, ул.Куйбышева, д.55	ЗЕМЛИ НАСЕЛЕННЫХ ПУНКТОВ	5687	Ветерин.участок	6699,48585	Государственное бюджетное учреждение ветеринарии Пермского края "Пермская станция по борьбе с болезнями животных"	Собственность ПК (п.2 ст.3.1. Закона о введении в действие Земельного кодекса № 137-ФЗ от 25.10.2001, Свидетельство № 59-59/01/002/2008-207 от 03.07.2008)
1.3.1683	59:32:0100009:3264	Пермский край, Пермский муниципальный район, Юго-Камское сельское поселение, п.Юго-Камский, ул.Советская, д.159	ЗЕМЛИ НАСЕЛЕННЫХ ПУНКТОВ	26353	под общественную застройку (поликлиника, стационара, хоз.постройки)	28063,28491	Государственное бюджетное учреждение здравоохранения Пермского края "Пермская центральная районная больница"	Собственность ПК (Свидетельство № 59-59/001-59/001/201/2015-8256/2 от 23.07.2015)
1.3.1684	59:32:0100009:4401	Пермский край, Пермский муниципальный район, . установлено относительно ориентира пгт.Юго-Камский в/д "Болгары-Юго-Камский-Крылово", расположенного в границах участка	ЗЕМЛИ НАСЕЛЕННЫХ ПУНКТОВ	9588	Для размещения и эксплуатации объектов автомобильного транспорта и объектов дорожного хозяйства	2873,42772	Краевое государственное бюджетное учреждение "Управление автомобильных дорог и транспорта" Пермского края	Собственность ПК (Свидетельство № 59-59-01/1/14/2006-244 от 30.10.2006)
1.3.1685	59:32:0140001:400	Пермский край, Пермский муниципальный район, д. Пашня,	ЗЕМЛИ НАСЕЛЕННЫХ ПУНКТОВ	399	Улично-дорожная сеть	49,71141	Краевое государственное бюджетное учреждение "Управление автомобильных дорог и транспорта" Пермского края	Собственность ПК (п.2 ст.3.1. Закона о введении в действие Земельного кодекса № 137-ФЗ от 25.10.2001, Свидетельство № 59:32:0140001:400-59/096/2020-1 от 07.05.2020)
1.3.1686	59:32:0180005:1574	Пермский край, Пермский муниципальный район, Бершетское сельское поселение, с. Бершеть, ул.Молодежная, д.4	ЗЕМЛИ НАСЕЛЕННЫХ ПУНКТОВ	2466	под учебно-производственную территорию	2264,0346	Государственное бюджетное учреждение "Управление общежитиями среднего профессионального образования Пермского края"	Собственность ПК (Свидетельство № 59-59-01/015/2012-394 от 10.08.2012)
1.3.1687	59:32:0180005:1575	Пермский край, Пермский муниципальный район, Бершетское сельское поселение, с. Бершеть, ул.Молодежная, д.4	ЗЕМЛИ НАСЕЛЕННЫХ ПУНКТОВ	116338	под учебно-производственную территорию	86101,22194	Государственное бюджетное профессиональное образовательное учреждение "Пермский агропромышленный техникум"	Собственность ПК (Свидетельство № 59-59-01/015/2012-395 от 10.08.2012)
1.3.1688	59:32:0190001:1330	Пермский край, Пермский муниципальный район, с. Яльчи, тракт.Сибирский, д.56А	ЗЕМЛИ НАСЕЛЕННЫХ ПУНКТОВ	2000	под общественную застройку(строительство ФАП)	1817,80828	Государственное бюджетное учреждение здравоохранения Пермского края "Пермская центральная районная больница"	Собственность ПК (Распоряжение Правительства ПК № 286-рп от 09.09.2016, Приказ № СЭД-31-02-2-02-1127 от 16.09.2016, Акт № ПП от 19.10.2016, Свидетельство № 59-59/014-59/999/001/2016-11633/2 от 17.11.2016)

1.3.1689	59:32:0200001:584	Пермский край, Пермский муниципальный район, Пальниковское сельское поселение, п. Сухобияряра, ул.Луговая, д.3	ЗЕМЛИ НАСЕЛЕННЫХ ПУНКТОВ	491	для размещения здания фельдшерско-акушерского пункта	481,44514	Государственное бюджетное учреждение здравоохранения Пермского края "Пермская центральная районная больница"	Собственность ПК (Распоряжение № 130-рп от 03.06.2014, Акт о списании основных средств № 15 от 19.01.2015, Свидетельство № 59-59/001-59/001/501/2015-1922/2 от 22.12.2015)
1.3.1690	59:32:0210001:380	Пермский край, Пермский муниципальный район, Пальниковское сельское поселение, д. Аннинск,	ЗЕМЛИ НАСЕЛЕННЫХ ПУНКТОВ	600	амбулаторно-поликлиническое обслуживание	579,468	Государственное бюджетное учреждение здравоохранения Пермского края "Пермская центральная районная больница"	Собственность ПК (п.2 ст.3.1. Закона о введении в действие Земельного кодекса № 137-ФЗ от 25.10.2001, Свидетельство № 59:32:0210001:380-59/095/2020-2 от 17.04.2020)
1.3.1691	59:32:0240001:190	Пермский край, Пермский муниципальный район, Пальниковское сельское поселение, п. Октябрьский, ул.Школьная, д.14	ЗЕМЛИ НАСЕЛЕННЫХ ПУНКТОВ	1205	Под общественную застройку	868,03176	Государственное бюджетное учреждение здравоохранения Пермского края "Пермская центральная районная больница"	Собственность ПК (Распоряжение № 130-рп от 03.06.2014, Свидетельство № 59-59/001-59/001/501/2015-1926/2 от 28.12.2015)
1.3.1692	59:32:0240001:591	Пермский край, Пермский муниципальный район, Пальниковское сельское поселение, п. Октябрьский, ул.Школьная, з/у 14б	ЗЕМЛИ НАСЕЛЕННЫХ ПУНКТОВ	497	амбулаторно-поликлиническое обслуживание	486,70418	Государственное бюджетное учреждение здравоохранения Пермского края "Пермская центральная районная больница"	Собственность ПК (п.2 ст.3.1. Закона о введении в действие Земельного кодекса № 137-ФЗ от 25.10.2001, Свидетельство № 59:32:0240001:591-59/090/2019-1 от 23.07.2019)
1.3.1693	59:32:0390001:1874	Пермский край, Пермский муниципальный район, Двуреченское сельское поселение, д. Нестюково, ул.Трастовая, уч.41	ЗЕМЛИ НАСЕЛЕННЫХ ПУНКТОВ	452	амбулаторно-поликлиническое обслуживание	488,61208	Государственное бюджетное учреждение здравоохранения Пермского края "Пермская центральная районная больница"	Собственность ПК (п.2 ст.3.1. Закона о введении в действие Земельного кодекса № 137-ФЗ от 25.10.2001, Свидетельство № 59:32:0390001:1874-59/094/2019-2 от 26.07.2019)
1.3.1694	59:32:0430001:1157	Пермский край, Пермский муниципальный район, Двуреченское сельское поселение, д. Устиново, ул.Школьная, з/у 3а	ЗЕМЛИ НАСЕЛЕННЫХ ПУНКТОВ	531	амбулаторно-поликлиническое обслуживание	541,73151	Государственное бюджетное учреждение здравоохранения Пермского края "Пермская центральная районная больница"	Собственность ПК (п.2 ст.3.1. Закона о введении в действие Земельного кодекса № 137-ФЗ от 25.10.2001, Свидетельство № 59:32:0430001:1157-59/093/2019-1 от 17.07.2019)
1.3.1695	59:32:0470001:274	Пермский край, Пермский муниципальный район, Заболотское сельское поселение, Центральная, д.22	ЗЕМЛИ НАСЕЛЕННЫХ ПУНКТОВ	275	для размещения объектов здравоохранения (ФАП)	293,48354	Государственное бюджетное учреждение здравоохранения Пермского края "Пермская центральная районная больница"	Собственность ПК (Распоряжение Правительства ПК № 130-рп от 03.06.2014, Акт приема-передачи № - от 03.02.2015, Свидетельство № 59:32:0470001:274-59/014/2017-2 от 22.06.2017)
1.3.1696	59:32:0590001:300	Пермский край, Пермский муниципальный район, Заболотское сельское поселение, д. Суздаль, ул.Березовая, д.3а	ЗЕМЛИ НАСЕЛЕННЫХ ПУНКТОВ	2000	под общественную застройку(строительство ФАП)	2341,12	Государственное бюджетное учреждение здравоохранения Пермского края "Пермская центральная районная больница"	Собственность ПК (Распоряжение Правительства ПК № 326-рп от 11.10.2016, Приказ № СЭД-31-02-2-02-1245 от 24.10.2016, Акт приема-передачи № к СЭД-31-02-2-02-1245 от 01.11.2016, Свидетельство № 59-59/014-59/999/001/2016-11659/2 от 17.11.2016)
1.3.1697	59:32:0680001:2626	Пермский край, Пермский муниципальный район,	ЗЕМЛИ НАСЕЛЕННЫХ ПУНКТОВ	12740	Для объектов общественно-делового значения	11035,26404	Государственное бюджетное учреждение Пермского края "Верхне-Курьинский геронтологический центр"	Собственность ПК (Свидетельство № 59-59-01/002/2009-115 от 22.06.2009)
1.3.1698	59:32:0680001:8814	Пермский край, Пермский муниципальный район, Култаевское сельское поселение, с. Култаево, ул.Октябрьская, д.9а	ЗЕМЛИ НАСЕЛЕННЫХ ПУНКТОВ	9766	больница	11494,5515	Государственное бюджетное учреждение здравоохранения Пермского края "Пермская центральная районная больница"	Собственность ПК (Распоряжение Правительства ПК № 128-рп от 03.06.2014, Свидетельство № 59:32:0680001:8814-59/014/2017-2 от 22.06.2017)
1.3.1699	59:32:0680001:8816	Пермский край, Пермский муниципальный район, с. Култаево, ул.Октябрьская, д.9	ЗЕМЛИ НАСЕЛЕННЫХ ПУНКТОВ	16537	больница	3985	Государственное бюджетное учреждение здравоохранения Пермского края "Пермская центральная районная больница"	Собственность ПК (Распоряжение Правительства ПК № 130-рп от 03.06.2014, Свидетельство № 59:32:0680001:8816-59/014/2017-2 от 22.06.2017)

1.3.1700	59:32:0700001:2269	Пермский край, Пермский муниципальный район, с. Башкултаево, Мавлютова, 3/у 32а	ЗЕМЛИ НАСЕЛЕННЫХ ПУНКТОВ	622	Здравоохранение	627,30566	Государственное бюджетное учреждение здравоохранения Пермского края "Пермская центральная районная больница"	Собственность ПК (п.2 ст.3.1. Закона о введении в действие Земельного кодекса № 137-ФЗ от 25.10.2001, Свидетельство № 59:32:0700001:2269-59/096/2020-2 от 17.04.2020)
1.3.1701	59:32:0890001:5688	Пермский край, Пермский муниципальный район, с. Лобаново, ул. Зеленая, д.1	ЗЕМЛИ НАСЕЛЕННЫХ ПУНКТОВ	1502	Под общественную застройку (спецшкола)	17468,71854	Государственное бюджетное учреждение здравоохранения Пермского края "Пермская центральная районная больница"	Собственность ПК (Свидетельство № 59-59/001-59/001/201/2015-8251/2 от 23.07.2015)
1.3.1702	59:32:1020001:3406	Пермский край, Пермский муниципальный район, Сылвенское сельское поселение, с. Ляды, ул. Строительная	ЗЕМЛИ НАСЕЛЕННЫХ ПУНКТОВ	718	Здравоохранение	709,99482	Государственное бюджетное учреждение здравоохранения Пермского края "Пермская центральная районная больница"	Собственность ПК (п.2 ст.3.1. Закона о введении в действие Земельного кодекса № 137-ФЗ от 25.10.2001, Свидетельство № 59:32:1020001:3406-59/093/2019-2 от 26.07.2019)
1.3.1703	59:32:1130001:476	Пермский край, Пермский муниципальный район, п. Горный (Двурученское с/п),	ЗЕМЛИ НАСЕЛЕННЫХ ПУНКТОВ	2019	под общественную застройку (строительство ФАП)	1767,43464	Государственное бюджетное учреждение здравоохранения Пермского края "Пермская центральная районная больница"	Собственность ПК (Распоряжение Правительства ПК № 286-рп от 09.09.2016, Приказ № СЭД-31-02-2-02-1127 от 16.09.2016, Акт № 1111 от 19.10.2016, Свидетельство № 59-59/014-59/999/001/2016-11635/2 от 22.11.2016)
1.3.1704	59:32:1320002:359	Пермский край, Пермский муниципальный район, Култаевское сельское поселение, с. Нижние Муллы, ул. Октябрьская, д.8	ЗЕМЛИ НАСЕЛЕННЫХ ПУНКТОВ	2087	Под общественную застройку	2532,57395	Государственное бюджетное учреждение здравоохранения Пермского края "Пермская центральная районная больница"	Собственность ПК (Свидетельство № 59:32:1320002:359-59/090/2018-2 от 13.03.2018)
1.3.1705	59:32:1370001:116	Пермский край, Пермский муниципальный район, Култаевское сельское поселение, д. Кулики,	ЗЕМЛИ НАСЕЛЕННЫХ ПУНКТОВ	16759	Для размещения объектов (территорий) рекреационного назначения	3799,2653	Государственное учреждение дополнительного образования "Пермский краевой центр "Муравейник"	Собственность ПК (п.2 ст.3.1. Закона о введении в действие Земельного кодекса № 137-ФЗ от 25.10.2001, Свидетельство № 59-59-01/113/2006-230 от 21.09.2006)
1.3.1706	59:32:1370001:117	Пермский край, Пермский муниципальный район, Култаевское сельское поселение, д. Кулики,	ЗЕМЛИ НАСЕЛЕННЫХ ПУНКТОВ	2825	Для размещения объектов (территорий) рекреационного назначения	710,8265	Государственное учреждение дополнительного образования "Пермский краевой центр "Муравейник"	Собственность ПК (Свидетельство № 59-59-01/113/2006-231 от 21.09.2006, Свидетельство № 59 БА 0881507 от 21.05.2008)
1.3.1707	59:32:1460001:746	Пермский край, Пермский муниципальный район, Заболотское сельское поселение, с. Новоильинское,	ЗЕМЛИ НАСЕЛЕННЫХ ПУНКТОВ	635	амбулаторно-поликлиническое обслуживание	610,7176	Государственное бюджетное учреждение здравоохранения Пермского края "Пермская центральная районная больница"	Собственность ПК (п.2 ст.3.1. Закона о введении в действие Земельного кодекса № 137-ФЗ от 25.10.2001, Свидетельство № 59:32:1460001:746-59/096/2020-2 от 17.04.2020)
1.3.1708	59:32:1520001:13	Пермский край, Пермский муниципальный район, , а/д "Кукуштан-Чайковский" в черте н.п.Н.Пальник (км 8+627-км 8+933)	ЗЕМЛИ НАСЕЛЕННЫХ ПУНКТОВ	8116	Для размещения и эксплуатации объектов автомобильного транспорта и объектов дорожного хозяйства	2177,27932	Краевое государственное бюджетное учреждение "Управление автомобильных дорог и транспорта" Пермского края	Собственность ПК (Свидетельство № 59-59-01/004/2008-115 от 17.10.2008)
1.3.1709	59:32:1520001:1502	Пермский край, Пермский муниципальный район, Пальниковское сельское поселение, с. Нижний Пальник,	ЗЕМЛИ НАСЕЛЕННЫХ ПУНКТОВ	500	амбулаторно-поликлиническое обслуживание	461,2418	Государственное бюджетное учреждение здравоохранения Пермского края "Пермская центральная районная больница"	Собственность ПК (п.2 ст.3.1. Закона о введении в действие Земельного кодекса № 137-ФЗ от 25.10.2001, Свидетельство № 59:32:1520001:1502-59/091/2020-2 от 17.04.2020)
1.3.1710	59:32:156 00 01:11	Пермский край, Пермский муниципальный район, , а/д "Кукуштан-Чайковский" в черте н.п.Челяба (км 13+118-км 13+141)	ЗЕМЛИ НАСЕЛЕННЫХ ПУНКТОВ	643	под км.13+118-13+141	146,97051	Краевое государственное бюджетное учреждение "Управление автомобильных дорог и транспорта" Пермского края	Собственность ПК (Свидетельство № 59-59-01/004/2008-114 от 17.10.2008)
1.3.1711	59:32:1560001:10	Пермский край, Пермский муниципальный район, , а/д "Кукуштан-Чайковский" в черте н.п.Челяба (км 13+007-км 13+115)	ЗЕМЛИ НАСЕЛЕННЫХ ПУНКТОВ	3168	под км.13+007-13+115	749,29536	Краевое государственное бюджетное учреждение "Управление автомобильных дорог и транспорта" Пермского края	Собственность ПК (Свидетельство № 59-59-01/004/2008-113 от 17.10.2008)

1.3.1712	59:32:1710001:158	Пермский край, Пермский муниципальный район, Юго-Камское сельское поселение, с. Сташково, ул.Новая, д.8, кв.2	ЗЕМЛИ НАСЕЛЕННЫХ ПУНКТОВ	259	под общественную застройку	266,17021	Государственное бюджетное учреждение здравоохранения Пермского края "Пермская центральная районная больница"	Собственность ПК (Распоряжение Правительства ПК № 130-рп от 03.06.2014, Акт приема-передачи № - от 03.02.2015, Свидетельство № 59:32:1710001:158-59/014/2017-2 от 21.06.2017)
1.3.1713	59:32:1750001:1116	Пермский край, Пермский муниципальный район, д. Ванюки,	ЗЕМЛИ НАСЕЛЕННЫХ ПУНКТОВ	955	Земельные участки (территории) общего пользования	645,13115	Краевое государственное бюджетное учреждение "Управление автомобильных дорог и транспорта" Пермского края	Собственность ПК (Свидетельство № 59:32:1750001:1116-59/096/2019-2 от 20.02.2019)
1.3.1714	59:32:1750001:1117	Пермский край, Пермский муниципальный район, д. Ванюки,	ЗЕМЛИ НАСЕЛЕННЫХ ПУНКТОВ	4529	Земельные участки (территории) общего пользования	38,99469	Краевое государственное бюджетное учреждение "Управление автомобильных дорог и транспорта" Пермского края	Собственность ПК (Свидетельство № 59:32:1750001:1117-59/096/2019-2 от 18.02.2019)
1.3.1715	59:32:1750001:608	Пермский край, Пермский муниципальный район, ш.Космонавтов	ЗЕМЛИ НАСЕЛЕННЫХ ПУНКТОВ	39207	под сущ. а/д "шоссе Космонавтов"	26485,50471	Краевое государственное бюджетное учреждение "Управление автомобильных дорог и транспорта" Пермского края	Собственность ПК (Свидетельство № 59-59-01/015/2012-093 от 28.08.2012)
1.3.1716	59:32:1750001:720	Пермский край, Пермский муниципальный район, Савинское сельское поселение, д. Ванюки, ул.Парковая	ЗЕМЛИ НАСЕЛЕННЫХ ПУНКТОВ	58	под объекты автомобильного транспорта	39,18074	Краевое государственное бюджетное учреждение "Управление автомобильных дорог и транспорта" Пермского края	Собственность ПК (Свидетельство № АА 148706 от 15.07.2015)
1.3.1717	59:32:1750001:980	Пермский край, Пермский муниципальный район, д. Ванюки, ул.Зеленая, д.24Б, ул. Зеленая, з/у 24Б	ЗЕМЛИ НАСЕЛЕННЫХ ПУНКТОВ	2000	для размещения объектов здравоохранения (сельские врачебные амбулатории)	2387,10008	Государственное бюджетное учреждение здравоохранения Пермского края "Пермская центральная районная больница"	Собственность ПК (Распоряжение Правительства ПК № 157-рп от 25.07.2018, Приказ № СЭД-31-02-2-2-942 от 06.08.2018, Акт № ПП от 15.08.2018, Свидетельство № 59:32:1750001:980-59/101/2018-4 от 27.09.2018)
1.3.1718	59:32:1760001:1293	Пермский край, Пермский муниципальный район, Савинское сельское поселение, д. Большое Савино, участок автомобильной дороги по шоссе Космонавтов от р. Муляка до аэропорта Большое Савино	ЗЕМЛИ НАСЕЛЕННЫХ ПУНКТОВ	371	для размещения автомобильных дорог и их конструктивных элементов	279,81191	Краевое государственное бюджетное учреждение "Управление автомобильных дорог и транспорта" Пермского края	Собственность ПК (п.2 ст.3.1. Закона о введении в действие Земельного кодекса № 137-ФЗ от 25.10.2001, Свидетельство № 59-59/014-59/025/211/2016-5298/1 от 08.08.2016)
1.3.1719	59:32:1760001:1340	Пермский край, Пермский муниципальный район, д. Большое Савино, Казанский тракт	ЗЕМЛИ НАСЕЛЕННЫХ ПУНКТОВ	246	Строительство транспортной развязки на км 19+500 автомобильной дороги "Пермь-Усть-Качка" на подъезде к терминалу аэропорта Большое Савино	185,53566	Краевое государственное бюджетное учреждение "Управление автомобильных дорог и транспорта" Пермского края	Собственность ПК (Решение суда № Пермский район №2-254/2016 от 12.03.2016, Свидетельство № АА 315897 от 23.03.2016)
1.3.1720	59:32:1760001:1347	Пермский край, Пермский муниципальный район, Савинское сельское поселение,	ЗЕМЛИ НАСЕЛЕННЫХ ПУНКТОВ	11167	Строительство транспортной развязки на км 19+500 автомобильной дороги "Пермь-Усть-Качка" на подъезде к терминалу аэропорта Большое Савино	8422,26307	Краевое государственное бюджетное учреждение "Управление автомобильных дорог и транспорта" Пермского края	Собственность ПК (п.2 ст.3.1. Закона о введении в действие Земельного кодекса № 137-ФЗ от 25.10.2001, Свидетельство № 59-59/014-59/999/001/2016-14428/1 от 19.12.2016)
1.3.1721	59:32:1760001:1577	Пермский край, Пермский муниципальный район, д. Большое Савино,	ЗЕМЛИ НАСЕЛЕННЫХ ПУНКТОВ	13	Земельные участки (территории) общего пользования	0,19214	Краевое государственное бюджетное учреждение "Управление автомобильных дорог и транспорта" Пермского края	Собственность ПК (Свидетельство № 59:32:1760001:1577-59/089/2019-2 от 22.02.2019)

1.3.1722	59:32:1780001:2533	Пермский край, Пермский муниципальный район, д. Песьянка.	ЗЕМЛИ НАСЕЛЕННЫХ ПУНКТОВ	104	автомобильный транспорт	65,0936	Краевое государственное бюджетное учреждение "Управление автомобильных дорог и транспорта" Пермского края	Собственность ИК (п.2 ст.3.1. Закона о введении в действие Земельного кодекса № 137-ФЗ от 25.10.2001, Свидетельство № 59-59/012-59/014/203/2016-3451/1 от 15.12.2016)
1.3.1723	59:32:1780001:2534	Пермский край, Пермский муниципальный район, д. Песьянка.	ЗЕМЛИ НАСЕЛЕННЫХ ПУНКТОВ	248	для размещения и эксплуатации объектов автомобильного транспорта и объектов дорожного хозяйства	139,53743	Краевое государственное бюджетное учреждение "Управление автомобильных дорог и транспорта" Пермского края	Собственность ИК (п.2 ст.3.1. Закона о введении в действие Земельного кодекса № 137-ФЗ от 25.10.2001, Свидетельство № 59-59/012-59/014/203/2016-3452/1 от 15.12.2016)
1.3.1724	59:32:1790001:1783	Пермский край, Пермский муниципальный район, Савинское сельское поселение, ш.Космонавтов	ЗЕМЛИ НАСЕЛЕННЫХ ПУНКТОВ	40	под общественную застройку (административное здание)	23,7144	Краевое государственное бюджетное учреждение "Управление автомобильных дорог и транспорта" Пермского края	Собственность ПК (Свидетельство № 59-БГ 984249 от 26.08.2013)
1.3.1725	59:32:1790001:1789	Пермский край, г.Пермь, Индустриальный район, ш.Космонавтов	ЗЕМЛИ НАСЕЛЕННЫХ ПУНКТОВ	129	для строительства автомобильной дороги к территории предприятия	180,8838	Краевое государственное бюджетное учреждение "Управление автомобильных дорог и транспорта" Пермского края	Собственность ПК (Свидетельство № АА 239096 от 16.10.2015)
1.3.1726	59:32:1790001:2648	Пермский край, Пермский муниципальный район, д. Хмели, ш.Космонавтов	ЗЕМЛИ НАСЕЛЕННЫХ ПУНКТОВ	300	под общественную застройку (административное здание)	177,858	Краевое государственное бюджетное учреждение "Управление автомобильных дорог и транспорта" Пермского края	Собственность ИК (Решение суда № Пермский райсуд 2-2086/2013 от 07.07.2014, Свидетельство № 59-59/014-59/999/001/2016-3758/1 от 22.06.2016)
1.3.1727	59:32:1790001:2703	Пермский край, Пермский муниципальный район, д. Хмели, ш.Космонавтов	ЗЕМЛИ НАСЕЛЕННЫХ ПУНКТОВ	289	для размещения автомобильной дороги	171,33654	Краевое государственное бюджетное учреждение "Управление автомобильных дорог и транспорта" Пермского края	Собственность ПК (Распоряжение Правительства ПК № 50-рп от 15.03.2017, Свидетельство № 59:32:1790001:2703-59/014/2017-1 от 15.12.2017)
1.3.1728	59:32:1790001:2718	Пермский край, г.Пермь, ш.Космонавтов	ЗЕМЛИ НАСЕЛЕННЫХ ПУНКТОВ	7	под автомобильный транспорт	15,72179	Краевое государственное бюджетное учреждение "Управление автомобильных дорог и транспорта" Пермского края	Собственность ПК (п.2 ст.3.1. Закона о введении в действие Земельного кодекса № 137-ФЗ от 25.10.2001, Свидетельство № 59-59/012-59/014/203/2016-3453/1 от 14.12.2016)
1.3.1729	59:32:1790001:2719	Пермский край, Пермский муниципальный район, д. Хмели,	ЗЕМЛИ НАСЕЛЕННЫХ ПУНКТОВ	530	под автомобильный транспорт	314,2158	Краевое государственное бюджетное учреждение "Управление автомобильных дорог и транспорта" Пермского края	Собственность ПК (п.2 ст.3.1. Закона о введении в действие Земельного кодекса № 137-ФЗ от 25.10.2001, Свидетельство № 59-59/012-59/014/203/2016-3450/1 от 15.12.2016)
1.3.1730	59:32:1790001:2720	, Место положение установлено относительно ориентира, расположенного за пределами участка. Почтовый адрес ориентира: Пермский край, г.Пермь, ш. Космонавтов	ЗЕМЛИ НАСЕЛЕННЫХ ПУНКТОВ	47	под автомобильный транспорт	105,56059	Краевое государственное бюджетное учреждение "Управление автомобильных дорог и транспорта" Пермского края	Собственность ПК (Свидетельство № 59:32:1790001:2720-59/088/2019-2 от 28.05.2019)
1.3.1731	59:32:1790001:2721	, Местоположение установлено относительно ориентира, расположенного за пределами участка. Почтовый адрес ориентира: Пермский край, Пермский район, д. Хмели	ЗЕМЛИ НАСЕЛЕННЫХ ПУНКТОВ	474	под автомобильный транспорт	250,94768	Краевое государственное бюджетное учреждение "Управление автомобильных дорог и транспорта" Пермского края	Собственность ПК (Свидетельство № 59:32:1790001:2721-59/091/2019-2 от 29.05.2019)
1.3.1732	59:32:1790001:2722	Пермский край, Пермский муниципальный район, д. Хмели,	ЗЕМЛИ НАСЕЛЕННЫХ ПУНКТОВ	1482	под автомобильный транспорт	786,47056	Краевое государственное бюджетное учреждение "Управление автомобильных дорог и транспорта" Пермского края	Собственность ПК (п.2 ст.3.1. Закона о введении в действие Земельного кодекса № 137-ФЗ от 25.10.2001, Свидетельство № 59-59/012-59/014/203/2016-3449/1 от 15.12.2016)

1.3.1733	59:32:1790001:2751	Пермский край, Пермский муниципальный район, д. Хмели, ш.Космонавтов	ЗЕМЛИ НАСЕЛЕННЫХ ПУНКТОВ	18	для размещения и эксплуатации объектов автомобильного транспорта и объектов дорожного хозяйства	34,38588	Краевое государственное бюджетное учреждение "Управление автомобильных дорог и транспорта" Пермского края	Собственность ИК (п.2 ст.3.1. Закона о введении в действие Земельного кодекса № 137-ФЗ от 25.10.2001, Свидетельство № 59:32:1790001:2751-59/004/2017-1 от 28.03.2017)
1.3.1734	59:32:1800001:620	Пермский край, Пермский муниципальный район, Савинское сельское поселение, д. Ясыри, тракт.Казанский	ЗЕМЛИ НАСЕЛЕННЫХ ПУНКТОВ	191	под объект автомобильного транспорта	96,79498	Краевое государственное бюджетное учреждение "Управление автомобильных дорог и транспорта" Пермского края	Собственность ИК (Свидетельство № 59БГ985085 от 12.09.2013)
1.3.1735	59:32:1800001:623	Пермский край, Пермский муниципальный район, Савинское сельское поселение, д. Ясыри, тракт.Казанский	ЗЕМЛИ НАСЕЛЕННЫХ ПУНКТОВ	135	под объект автомобильного транспорта	68,4153	Краевое государственное бюджетное учреждение "Управление автомобильных дорог и транспорта" Пермского края	Собственность ПК (Свидетельство № 59БД076686 от 29.10.2013)
1.3.1736	59:32:1800001:626	Пермский край, Пермский муниципальный район, Савинское сельское поселение, д. Ясыри, тракт.Казанский	ЗЕМЛИ НАСЕЛЕННЫХ ПУНКТОВ	226	под объект автомобильного транспорта	114,53228	Краевое государственное бюджетное учреждение "Управление автомобильных дорог и транспорта" Пермского края	Собственность ПК (Договор № дог.купли от 28.08.2013, Свидетельство № 59БД076837 от 31.10.2013)
1.3.1737	59:32:1800001:633	Пермский край, Пермский муниципальный район, Савинское сельское поселение, д. Ясыри, пер.Шоссейный	ЗЕМЛИ НАСЕЛЕННЫХ ПУНКТОВ	183	под объект автомобильного транспорта	92,74074	Краевое государственное бюджетное учреждение "Управление автомобильных дорог и транспорта" Пермского края	Собственность ПК (Свидетельство № 59БД151277 от 11.12.2013)
1.3.1738	59:32:1800001:712	Пермский край, Пермский муниципальный район, Савинское сельское поселение, д. Ясыри, участок автомобильной дороги по шоссе Космонавтов от р.Муляка до аэропорта Большое Савино	ЗЕМЛИ НАСЕЛЕННЫХ ПУНКТОВ	162	для размещения автомобильных дорог и их конструктивных элементов	82,09836	Краевое государственное бюджетное учреждение "Управление автомобильных дорог и транспорта" Пермского края	Собственность ПК (п.2 ст.3.1. Закона о введении в действие Земельного кодекса № 137-ФЗ от 25.10.2001, Свидетельство № 59-59/014-59/025/211/2016-5297/1 от 08.08.2016)
1.3.1739	59:32:1800001:729	Пермский край, Пермский муниципальный район, Савинское сельское поселение, д. Ясыри, Казанский тракт	ЗЕМЛИ НАСЕЛЕННЫХ ПУНКТОВ	103	реконструкция участка шоссе Космонавтов от р.Муляка до аэропорта Большое Савино	52,19834	Краевое государственное бюджетное учреждение "Управление автомобильных дорог и транспорта" Пермского края	Собственность ПК (Свидетельство № 59-59/001-59/001/203/2015-652/3 от 23.10.2015)
1.3.1740	59:32:1800001:754	Пермский край, Пермский муниципальный район, д. Ясыри,	ЗЕМЛИ НАСЕЛЕННЫХ ПУНКТОВ	102	под автомобильный транспорт	51,69156	Краевое государственное бюджетное учреждение "Управление автомобильных дорог и транспорта" Пермского края	Собственность ИК (п.2 ст.3.1. Закона о введении в действие Земельного кодекса № 137-ФЗ от 25.10.2001, Свидетельство № 59-59/012-59/014/203/2016-3455/1 от 14.12.2016)
1.3.1741	59:32:1800001:755	Пермский край, Пермский муниципальный район, д. Ясыри,	ЗЕМЛИ НАСЕЛЕННЫХ ПУНКТОВ	2388	под автомобильный транспорт	1210,19064	Краевое государственное бюджетное учреждение "Управление автомобильных дорог и транспорта" Пермского края	Собственность ИК (п.2 ст.3.1. Закона о введении в действие Земельного кодекса № 137-ФЗ от 25.10.2001, Свидетельство № 59:32:1800001:755-59/014/2017-1 от 23.01.2017)
1.3.1742	59:32:1800001:756	Пермский край, Пермский муниципальный район, д. Ясыри,	ЗЕМЛИ НАСЕЛЕННЫХ ПУНКТОВ	163	под автомобильный транспорт	82,60514	Краевое государственное бюджетное учреждение "Управление автомобильных дорог и транспорта" Пермского края	Собственность ПК (п.2 ст.3.1. Закона о введении в действие Земельного кодекса № 137-ФЗ от 25.10.2001, Свидетельство № 59:32:1800001:755-59/014/2017-1 от 23.01.2017)
1.3.1743	59:32:1800001:919	Пермский край, Пермский муниципальный район, д. Ясыри,	ЗЕМЛИ НАСЕЛЕННЫХ ПУНКТОВ	350		4,9455	Краевое государственное бюджетное учреждение "Управление автомобильных дорог и транспорта" Пермского края	Собственность ПК (Свидетельство № 59:32:1800001:919-59/092/2019-2 от 16.04.2019)

1.3.1744	59:32:1810001:792	Пермский край, Пермский муниципальный район, Пермский край, Пермский р-н, участок автомобильной дороги по шоссе Космонавтов от р. Мулянки до аэропорта Большое Савино, расположенный на землях Салинского сельского поселения	ЗЕМЛИ НАСЕЛЕННЫХ ПУНКТОВ	458	для реконструкции участка автомобильной дороги по ш. Космонавтов от р. Мулянка до аэропорта Большое Савино	369,72966	Краевое государственное бюджетное учреждение "Управление автомобильных дорог и транспорта" Пермского края	Собственность ПК (п.2 ст.3.1. Закона о введении в действие Земельного кодекса № 137-ФЗ от 25.10.2001, Свидетельство № 59:32:1810001:792-59/014/2017-2 от 19.04.2017)
1.3.1745	59:32:1810001:830	Пермский край, Пермский муниципальный район, д. Крохово, ул.Загорчимская, д.5А, ул. Загорчимская, з/у 5А	ЗЕМЛИ НАСЕЛЕННЫХ ПУНКТОВ	2000	под общественную застройку (строительство СВА)	2037,3557	Государственное бюджетное учреждение здравоохранения Пермского края "Пермская центральная районная больница"	Собственность ПК (Распоряжение Правительства ПК № 157-рп от 25.07.2018, Приказ № СЭД-31-02-2-2-942 от 06.08.2018, Акт № ПП от 15.08.2018, Свидетельство № 59:32:1810001:830-59/083/2018-6 от 28.08.2018)
1.3.1746	59:32:1910001:2154	Пермский край, Пермский муниципальный район, Сылвенское сельское поселение, с. Троица, ул.Советская, д.18	ЗЕМЛИ НАСЕЛЕННЫХ ПУНКТОВ	2630	Для объектов общественно-делового значения	3095,0874	Государственное краевое бюджетное учреждение культуры "Пермский краеведческий музей"	Собственность ПК (Свидетельство № 59-59-01/115/2006-034 от 28.09.2006)
1.3.1747	59:32:1910001:36	Пермский край, Пермский муниципальный район, Сылвенское сельское поселение, с.Троица, ул.Советская, д.12	ЗЕМЛИ НАСЕЛЕННЫХ ПУНКТОВ	719	для размещения объектов культуры	822,09109	Государственное краевое бюджетное учреждение культуры "Пермский краеведческий музей"	Собственность ПК (Свидетельство № 59-59/001-59/001/201/2015-7464/2 от 07.07.2015)
1.3.1748	59:32:1950001:1218	Пермский край, Пермский муниципальный район, с Усть-Качка, под автодорогой "Пермь-Усть-Качка" км.51+162-км 51+857	ЗЕМЛИ НАСЕЛЕННЫХ ПУНКТОВ	12541	под объекты автотранспорта	5003,98441	Краевое государственное бюджетное учреждение "Управление автомобильных дорог и транспорта" Пермского края	Собственность ПК (Свидетельство № 59-59-01/004/2008-369 от 12.11.2008)
1.3.1749	59:32:2000001:1115	Пермский край, Пермский муниципальный район, Усть-Качкинское сельское поселение, п. Красный Восход,	ЗЕМЛИ НАСЕЛЕННЫХ ПУНКТОВ	30715	под автодорогу "Пермь-Усть-Качка"	8056,5445	Краевое государственное бюджетное учреждение "Управление автомобильных дорог и транспорта" Пермского края	Собственность ПК (Свидетельство № 59-59-14/038/2008-400 от 18.06.2008)
1.3.1750	59:32:2000001:2702	Пермский край, Пермский муниципальный район, Усть-Качкинское сельское поселение, д. Красный Восход	ЗЕМЛИ НАСЕЛЕННЫХ ПУНКТОВ	1109	Улично-дорожная сеть	290,8907	Краевое государственное бюджетное учреждение "Управление автомобильных дорог и транспорта" Пермского края	Собственность ПК (Свидетельство № 59:32:2000001:2702-59/093/2020-1 от 20.02.2020)
1.3.1751	59:32:2080001:511	Пермский край, Пермский муниципальный район, Фроловское сельское поселение, д. Броды,	ЗЕМЛИ НАСЕЛЕННЫХ ПУНКТОВ	500	Здравоохранение	489,55	Государственное бюджетное учреждение здравоохранения Пермского края "Пермская центральная районная больница"	Собственность ПК (п.2 ст.3.1. Закона о введении в действие Земельного кодекса № 137-ФЗ от 25.10.2001, Свидетельство № 59:32:2080001:511-59/087/2020-2 от 17.04.2020)
1.3.1752	59:32:2300001:162	Пермский край, Пермский муниципальный район, Хохловское сельское поселение, д. Гора,	ЗЕМЛИ НАСЕЛЕННЫХ ПУНКТОВ	1220	для стоянок автомобильного транспорта	343,796	Государственное краевое бюджетное учреждение культуры "Пермский краеведческий музей"	Собственность ПК (Свидетельство № 59-59-01/023/2012-421 от 26.10.2012)
1.3.1753	59:32:2300001:487	Пермский край, Пермский муниципальный район, Хохловское сельское поселение, д. Гора,	ЗЕМЛИ НАСЕЛЕННЫХ ПУНКТОВ	33	Улично-дорожная сеть	10,90782	Краевое государственное бюджетное учреждение "Управление автомобильных дорог и транспорта" Пермского края	Собственность ПК (п.2 ст.3.1. Закона о введении в действие Земельного кодекса № 137-ФЗ от 25.10.2001, Свидетельство № 59:32:2300001:487-59/093/2020-1 от 01.06.2020)
1.3.1754	59:32:2300001:72	Пермский край, Пермский муниципальный район, д. Гора (Хохловское с/п), в северо-восточной части кадастрового квартала	ЗЕМЛИ НАСЕЛЕННЫХ ПУНКТОВ	11832	Для объектов общественно-делового значения	10186,52376	Государственное краевое бюджетное учреждение культуры "Пермский краеведческий музей"	Собственность ПК (Распоряжение ТУ Росимущества по ПК № 13-р от 23.01.2017, Свидетельство № 59:32:2300001:72-59/014/2017-2 от 17.03.2017)

1.3.1755	59:32:2350001:20	Пермский край, Пермский муниципальный район, Хохловское сельское поселение, д. Мысы,	ЗЕМЛИ НАСЕЛЕННЫХ ПУНКТОВ	5361	Для размещения и эксплуатации объектов автомобильного транспорта и объектов дорожного хозяйства	1605,72672	Государственное краевое бюджетное учреждение культуры "Пермский краеведческий музей"	Собственность ПК (Свидетельство № 59-59-01/023/2012-422 от 26.10.2012)
1.3.1756	59:32:2350001:493	Пермский край, Пермский муниципальный район, д. Мысы,	ЗЕМЛИ НАСЕЛЕННЫХ ПУНКТОВ	23782	Туристическое обслуживание	5280,7931	Государственное краевое бюджетное учреждение культуры "Пермский краеведческий музей"	Собственность ПК (п.2 ст.3.1. Закона о введении в действие Земельного кодекса № 137-ФЗ от 25.10.2001, Свидетельство № 59:32:2350001:493-59/092/2019-2 от 29.01.2019)
1.3.1757	59:32:2350001:505	Пермский край, Пермский муниципальный район, Хохловское сельское поселение, д. Мысы,	ЗЕМЛИ НАСЕЛЕННЫХ ПУНКТОВ	5000	культурное развитие	4594	Государственное краевое бюджетное учреждение культуры "Пермский краеведческий музей"	Собственность ПК (п.2 ст.3.1. Закона о введении в действие Земельного кодекса № 137-ФЗ от 25.10.2001, Свидетельство № 59:32:2350001:505-59/089/2020-2 от 10.08.2020)
1.3.1758	59:32:2350001:506	Пермский край, Пермский муниципальный район, Хохловское сельское поселение, д. Мысы,	ЗЕМЛИ НАСЕЛЕННЫХ ПУНКТОВ	4637	Земельные участки (территории) общего пользования	39,92457	Государственное краевое бюджетное учреждение культуры "Пермский краеведческий музей"	Собственность ПК (п.2 ст.3.1. Закона о введении в действие Земельного кодекса № 137-ФЗ от 25.10.2001, Свидетельство № 59:32:2350001:506-59/089/2020-2 от 10.08.2020)
1.3.1759	59:32:2410001:317	Пермский край, Пермский муниципальный район, Хохловское сельское поселение, д. Христофоровка.	ЗЕМЛИ НАСЕЛЕННЫХ ПУНКТОВ	36	Улично-дорожная сеть	6,83424	Краевое государственное бюджетное учреждение "Управление автомобильных дорог и транспорта" Пермского края	Собственность ПК (Свидетельство № 59:32:2410001:317-59/100/2020-1 от 18.06.2020)
1.3.1760	59:32:3020003:116	Пермский край, Пермский муниципальный район, Хохловское сельское поселение, , ад " Пермь - Ильинский - Хохловка"	ЗЕМЛИ ПРОМЫШЛЕННОСТИ, ЭНЕРГЕТИКИ, ТРАНСПОРТА, СВЯЗИ, РАДИОВЕЩАНИЯ, ТЕЛЕВИДЕНИЯ, ИНФОРМАТИКИ, ЗЕМЛИ ДЛЯ ОБЕСПЕЧЕНИЯ КОСМИЧЕСКОЙ ДЕЯТЕЛЬНОСТИ, ЗЕМЛИ ОБОРОНЫ, БЕЗОПАСНОСТИ И ЗЕМЛИ ИНОГО СПЕЦИАЛЬНОГО НАЗНАЧЕНИЯ	66672	под объекты транспорта автомобильного	10674,1872	Краевое государственное бюджетное учреждение "Управление автомобильных дорог и транспорта" Пермского края	Собственность ПК (Приказ № СЭД-31-02-2-2-246 от 01.03.2018, Акт № из 1 Пермского р-на от 26.04.2018, Свидетельство № 59:32:3020003:116-59/085/2018-2 от 28.05.2018)
1.3.1761	59:32:3020003:2182	Пермский край, Пермский муниципальный район, Хохловское сельское поселение, , в 0,130 км восточнее д.Гора	ЗЕМЛИ НАСЕЛЕННЫХ ПУНКТОВ	537	для стоянок автомобильного транспорта	152,44058	Государственное краевое бюджетное учреждение культуры "Пермский краеведческий музей"	Собственность ПК (Свидетельство № 59-59/001-59/001/203/2015-2086/1 от 16.12.2015)
1.3.1762	59:32:3020003:31	Пермский край, Пермский муниципальный район, д. Гора (Хохловское с/п), , в северо-западной части кадастрового квартала	ЗЕМЛИ НАСЕЛЕННЫХ ПУНКТОВ	339670	Для объектов общественно-делового значения	83521,4563	Государственное краевое бюджетное учреждение культуры "Пермский краеведческий музей"	Собственность ПК (Распоряжение ТУ Росимущества по ПК № 13-р от 23.01.2017, Свидетельство № 59:32:3020003:31-59/014/2017-2 от 17.03.2017)
1.3.1763	59:32:3050101:6	Российская Федерация, Пермский край, Пермский муниципальный район, Усть-Качкинское сельское поселение, с. Усть-Качка, ул.Стройка, з/у 5	ЗЕМЛИ ОСОБООХРАНЯЕМЫХ ТЕРРИТОРИЙ И ОБЪЕКТОВ	30000	для оздоровительной деятельности	5394,92352	Государственное бюджетное учреждение здравоохранения Пермского края "Краевая детская клиническая больница"	Собственность ПК (Распоряжение Правительства ПК № 127-рп от 03.06.2014, Акт № к расп.ППК №130-рп 1 П № 11 от 29.01.2015, Свидетельство № 59-59/014-59/999/001/2016-14524/1 от 20.12.2016)
1.3.1764	59:32:3250001:19487	Пермский край, Пермский муниципальный район, Заболотское сельское поселение, д. Петряхино,	ЗЕМЛИ НАСЕЛЕННЫХ ПУНКТОВ	1225	Земельные участки (территории) общего пользования	297,773	Краевое государственное бюджетное учреждение "Управление автомобильных дорог и транспорта" Пермского края	Собственность ПК (п.2 ст.3.1. Закона о введении в действие Земельного кодекса № 137-ФЗ от 25.10.2001, Свидетельство № 59:32:3250001:19487-59/081/2019-1 от 07.06.2019)

1.3.1765	59:32:3250001:19670	Пермский край, Пермский муниципальный район, Заболотское сельское поселение.	ЗЕМЛИ ПРОМЫШЛЕННОСТИ, ЭНЕРГЕТИКИ, ТРАНСПОРТА, СВЯЗИ, РАДИОВЕЩАНИЯ, ТЕЛЕВИДЕНИЯ, ИНФОРМАТИКИ, ЗЕМЛИ ДЛЯ ОБЕСПЕЧЕНИЯ КОСМИЧЕСКОЙ ДЕЯТЕЛЬНОСТИ, ЗЕМЛИ ОБОРОНЫ, БЕЗОПАСНОСТИ И ЗЕМЛИ ИНОГО СПЕЦИАЛЬНОГО НАЗНАЧЕНИЯ	7971	Автомобильный транспорт	239,44884	Краевое государственное бюджетное учреждение "Управление автомобильных дорог и транспорта" Пермского края	Собственность ПК (Свидетельство № 59:32:3250001:19670-59/090/2019-1 от 19.07.2019)
1.3.1766	59:32:3250001:19982	Пермский край, Пермский муниципальный район, Заболотское сельское поселение.	ЗЕМЛИ ПРОМЫШЛЕННОСТИ, ЭНЕРГЕТИКИ, ТРАНСПОРТА, СВЯЗИ, РАДИОВЕЩАНИЯ, ТЕЛЕВИДЕНИЯ, ИНФОРМАТИКИ, ЗЕМЛИ ДЛЯ ОБЕСПЕЧЕНИЯ КОСМИЧЕСКОЙ ДЕЯТЕЛЬНОСТИ, ЗЕМЛИ ОБОРОНЫ, БЕЗОПАСНОСТИ И ЗЕМЛИ ИНОГО СПЕЦИАЛЬНОГО НАЗНАЧЕНИЯ	508	Размещение автомобильных дорог	15,26032	Краевое государственное бюджетное учреждение "Управление автомобильных дорог и транспорта" Пермского края	Собственность ПК (Свидетельство № 59:32:3250001:19982-59/082/2019-1 от 25.11.2019)
1.3.1767	59:32:3250001:20228	Пермский край, Пермский муниципальный район, Заболотское сельское поселение, д. Заболото.	ЗЕМЛИ НАСЕЛЕННЫХ ПУНКТОВ	456	Улично-дорожная сеть	86,51232	Краевое государственное бюджетное учреждение "Управление автомобильных дорог и транспорта" Пермского края	Собственность ПК (п.2 ст.3.1 Закона о введении в действие Земельного кодекса № 137-ФЗ от 25.10.2001, Свидетельство № 59:32:3250001:20228-59/095/2020-1 от 02.06.2020)
1.3.1768	59:32:3250001:20287	Пермский край, Пермский муниципальный район, Култаевское сельское поселение.	ЗЕМЛИ ПРОМЫШЛЕННОСТИ, ЭНЕРГЕТИКИ, ТРАНСПОРТА, СВЯЗИ, РАДИОВЕЩАНИЯ, ТЕЛЕВИДЕНИЯ, ИНФОРМАТИКИ, ЗЕМЛИ ДЛЯ ОБЕСПЕЧЕНИЯ КОСМИЧЕСКОЙ ДЕЯТЕЛЬНОСТИ, ЗЕМЛИ ОБОРОНЫ, БЕЗОПАСНОСТИ И ЗЕМЛИ ИНОГО СПЕЦИАЛЬНОГО НАЗНАЧЕНИЯ	1460	Автомобильный транспорт	43,8584	Краевое государственное бюджетное учреждение "Управление автомобильных дорог и транспорта" Пермского края	Собственность ПК (Свидетельство № 59:32:3250001:20287-59/081/2020-1 от 17.06.2020)

1.3.1769	59.32:3250001:20427	Пермский край, Пермский муниципальный район, Заболотское сельское поселение,	ЗЕМЛИ ПРОМЫШЛЕННОСТИ, ЭНЕРГЕТИКИ, ТРАНСПОРТА, СВЯЗИ, РАДИОВЕЩАНИЯ, ТЕЛЕВИДЕНИЯ, ИНФОРМАТИКИ, ЗЕМЛИ ДЛЯ ОБЕСПЕЧЕНИЯ КОСМИЧЕСКОЙ ДЕЯТЕЛЬНОСТИ, ЗЕМЛИ ОБОРОНЫ, БЕЗОПАСНОСТИ И ЗЕМЛИ ИНОГО СПЕЦИАЛЬНОГО НАЗНАЧЕНИЯ	256	Автомобильный транспорт	7,69024	Краевое государственное бюджетное учреждение "Управление автомобильных дорог и транспорта" Пермского края	Собственность ПК (п.3 ст.3.1 Федерального закона № 137-ФЗ от 25.10.2001, Свидетельство № 59:32:3250001:20427-59/296/2020-1 от 07.07.2020)
1.3.1770	59:32:3420001:1028	Пермский край, Пермский муниципальный район, с/пос. "Верхние Муллы - Нестюково"	ЗЕМЛИ ПРОМЫШЛЕННОСТИ, ЭНЕРГЕТИКИ, ТРАНСПОРТА, СВЯЗИ, РАДИОВЕЩАНИЯ, ТЕЛЕВИДЕНИЯ, ИНФОРМАТИКИ, ЗЕМЛИ ДЛЯ ОБЕСПЕЧЕНИЯ КОСМИЧЕСКОЙ ДЕЯТЕЛЬНОСТИ, ЗЕМЛИ ОБОРОНЫ, БЕЗОПАСНОСТИ И ЗЕМЛИ ИНОГО СПЕЦИАЛЬНОГО НАЗНАЧЕНИЯ	178450	под объекты транспорта автомобильного	15451,9855	Краевое государственное бюджетное учреждение "Управление автомобильных дорог и транспорта" Пермского края	Собственность ПК (Приказ № СЭД-31-02-2-2-246 от 01.03.2018, Акт № из Пермского р-на от 26.04.2018, Свидетельство № 59:32:3420001:1028-59/101/2018-2 от 28.05.2018)
1.3.1771	59:32:3480001:160	Пермский край, Пермский муниципальный район, , автодорога "Восточный обход г.Перми"(км.18-км.23)	ЗЕМЛИ ПРОМЫШЛЕННОСТИ, ЭНЕРГЕТИКИ, ТРАНСПОРТА, СВЯЗИ, РАДИОВЕЩАНИЯ, ТЕЛЕВИДЕНИЯ, ИНФОРМАТИКИ, ЗЕМЛИ ДЛЯ ОБЕСПЕЧЕНИЯ КОСМИЧЕСКОЙ ДЕЯТЕЛЬНОСТИ, ЗЕМЛИ ОБОРОНЫ, БЕЗОПАСНОСТИ И ЗЕМЛИ ИНОГО СПЕЦИАЛЬНОГО НАЗНАЧЕНИЯ	9651	Для размещения и эксплуатации объектов автомобильного транспорта и объектов дорожного хозяйства	2294,91129	Краевое государственное бюджетное учреждение "Управление автомобильных дорог и транспорта" Пермского края	Собственность ПК (Свидетельство № 59-59-14/005/2007-029 от 02.04.2007)
1.3.1772	59:32:3480001:1750	Пермский край, Пермский муниципальный район, Фроловское сельское поселение, (Реконструкция Восточного обхода г. Перми II очередь)	ЗЕМЛИ СЕЛЬСКОХОЗЯЙСТВЕННОГО НАЗНАЧЕНИЯ	66606	Автомобильный транспорт	9,23825	Краевое государственное бюджетное учреждение "Управление автомобильных дорог и транспорта" Пермского края	Собственность ПК (Акт приема-передачи № к расп.ТУ Росим. №258-р от 19.04.2017, Распоряжение ТУ Росимуществва по ПК № 258-р от 19.04.2017, Свидетельство № 59:32:3480001:1750-59/004/2017-2 от 15.05.2017)
1.3.1773	59:32:3480001:1752	Пермский край, Пермский муниципальный район, Фроловское сельское поселение,	ЗЕМЛИ СЕЛЬСКОХОЗЯЙСТВЕННОГО НАЗНАЧЕНИЯ	7579	Автомобильный транспорт	1,05121	Краевое государственное бюджетное учреждение "Управление автомобильных дорог и транспорта" Пермского края	Собственность ПК (п.2 ст.3.1. Закона о введении в действие Земельного кодекса № 137-ФЗ от 25.10.2001, Свидетельство № 59-59/014-59/025/211/2016-5293/1 от 08.08.2016)

1.3.1774	59:32:3980008:1793	Пермский край, Пермский муниципальный район, п.Космонавтов	ЗЕМЛИ ПРОМЫШЛЕННОСТИ, ЭНЕРГЕТИКИ, ТРАНСПОРТА, СВЯЗИ, РАДИОВЕЩАНИЯ, ТЕЛЕВИДЕНИЯ, ИНФОРМАТИКИ, ЗЕМЛИ ДЛЯ ОБЕСПЕЧЕНИЯ КОСМИЧЕСКОЙ ДЕЯТЕЛЬНОСТИ, ЗЕМЛИ ОБОРОНЫ, БЕЗОПАСНОСТИ И ЗЕМЛИ ИНОГО СПЕЦИАЛЬНОГО НАЗНАЧЕНИЯ	132451	под существующую автодорогу "шоссе Космонавтов"	69610,94756	Краевое государственное бюджетное учреждение "Управление автомобильных дорог и транспорта" Пермского края	Собственность ПК (Свидетельство № 59-Б1/571595 от 09.10.2012)
1.3.1775	59:32:3980008:3218	Пермский край, Пермский муниципальный район, Савинское сельское поселение,	ЗЕМЛИ СЕЛЬСКОХОЗЯЙСТВЕННОГО НАЗНАЧЕНИЯ	4618	Автомобильный транспорт	5,37997	Краевое государственное бюджетное учреждение "Управление автомобильных дорог и транспорта" Пермского края	Собственность ПК (п.2 ст.3.1. Закона о введении в действие Земельного кодекса № 137-ФЗ от 25.10.2001, Свидетельство № 59:32:3980008:3218-59/014/2017-1 от 23.01.2017)
1.3.1776	59:32:3980008:3226	Пермский край, Пермский муниципальный район, Савинское сельское поселение,	ЗЕМЛИ ПРОМЫШЛЕННОСТИ, ЭНЕРГЕТИКИ, ТРАНСПОРТА, СВЯЗИ, РАДИОВЕЩАНИЯ, ТЕЛЕВИДЕНИЯ, ИНФОРМАТИКИ, ЗЕМЛИ ДЛЯ ОБЕСПЕЧЕНИЯ КОСМИЧЕСКОЙ ДЕЯТЕЛЬНОСТИ, ЗЕМЛИ ОБОРОНЫ, БЕЗОПАСНОСТИ И ЗЕМЛИ ИНОГО СПЕЦИАЛЬНОГО НАЗНАЧЕНИЯ	2984	под объекты недвижимости предприятия воздушного транспорта	324,83824	Краевое государственное бюджетное учреждение "Управление автомобильных дорог и транспорта" Пермского края	Собственность ПК (п.2 ст.3.1. Закона о введении в действие Земельного кодекса № 137-ФЗ от 25.10.2001, Свидетельство № 59-59/014-59/025/211/2016-5562/2 от 16.08.2016)
1.3.1777	59:32:3980008:3227	Пермский край, Пермский муниципальный район, Савинское сельское поселение,	ЗЕМЛИ СЕЛЬСКОХОЗЯЙСТВЕННОГО НАЗНАЧЕНИЯ	2778	Автомобильный транспорт	3,23637	Краевое государственное бюджетное учреждение "Управление автомобильных дорог и транспорта" Пермского края	Собственность ПК (п.2 ст.3.1. Закона о введении в действие Земельного кодекса № 137-ФЗ от 25.10.2001, Свидетельство № 59:32:3980008:3227-59/014/2017-1 от 23.03.2017)
1.3.1778	59:32:3980008:3486	Пермский край, Пермский муниципальный район, , примерно в 0,7 км от ориентира на юг д.Большое Савино	ЗЕМЛИ ПРОМЫШЛЕННОСТИ, ЭНЕРГЕТИКИ, ТРАНСПОРТА, СВЯЗИ, РАДИОВЕЩАНИЯ, ТЕЛЕВИДЕНИЯ, ИНФОРМАТИКИ, ЗЕМЛИ ДЛЯ ОБЕСПЕЧЕНИЯ КОСМИЧЕСКОЙ ДЕЯТЕЛЬНОСТИ, ЗЕМЛИ ОБОРОНЫ, БЕЗОПАСНОСТИ И ЗЕМЛИ ИНОГО СПЕЦИАЛЬНОГО НАЗНАЧЕНИЯ	28509	Автомобильный транспорт (размещение автомобильной дороги Пермь - Усть-Качка)	33,92571	Краевое государственное бюджетное учреждение "Управление автомобильных дорог и транспорта" Пермского края	Собственность ПК (Соглашения № об изъятии для нужд государства от 22.08.2016, Свидетельство № 59-59/014-59/014/202/2016-6762/3 от 30.08.2016)

1.3.1779	59:32:3980008:3888	Пермский край, Пермский муниципальный район, д. Большое Савино,	ЗЕМЛИ НАСЕЛЕННЫХ ПУНКТОВ	990	автомобильный транспорт (7.2), для общего пользования (уличная сеть)	323,8983	Краевое государственное бюджетное учреждение "Управление автомобильных дорог и транспорта" Пермского края	Собственность ПК (Свидетельство № 59:32:3980008:3888-59/087/2020-1 от 26.11.2020)
1.3.1780	59:32:3980008:478	Пермский край, Пермский муниципальный район, Савинское сельское поселение, д. Большое Савино, Ориентир д.Большое Савино. Участок находится примерно в 0,1 км от ориентира по направлению на юг	ЗЕМЛИ ПРОМЫШЛЕННОСТИ, ЭНЕРГЕТИКИ, ТРАНСПОРТА, СВЯЗИ, РАДИОВЕЩАНИЯ, ТЕЛЕВИДЕНИЯ, ИНФОРМАТИКИ, ЗЕМЛИ ДЛЯ ОБЕСПЕЧЕНИЯ КОСМИЧЕСКОЙ ДЕЯТЕЛЬНОСТИ, ЗЕМЛИ ОБОРОНЫ, БЕЗОПАСНОСТИ И ЗЕМЛИ ИНОГО СПЕЦИАЛЬНОГО НАЗНАЧЕНИЯ	37	под промышленные предприятия	0,04403	Краевое государственное бюджетное учреждение "Управление автомобильных дорог и транспорта" Пермского края	Собственность ПК (п.2 ст.3.1. Закона о введении в действие Земельного кодекса № 137-ФЗ от 25.10.2001, Свидетельство № 59-59/001-59/001/501/2015-1979/1 от 25.12.2015)
1.3.1781	59:32:3980008:479	Пермский край, Пермский муниципальный район, Савинское сельское поселение, д. Крохово, Ориентир д.Крохово. Участок находится примерно в 0,01 км от ориентира по направлению на юг	ЗЕМЛИ ПРОМЫШЛЕННОСТИ, ЭНЕРГЕТИКИ, ТРАНСПОРТА, СВЯЗИ, РАДИОВЕЩАНИЯ, ТЕЛЕВИДЕНИЯ, ИНФОРМАТИКИ, ЗЕМЛИ ДЛЯ ОБЕСПЕЧЕНИЯ КОСМИЧЕСКОЙ ДЕЯТЕЛЬНОСТИ, ЗЕМЛИ ОБОРОНЫ, БЕЗОПАСНОСТИ И ЗЕМЛИ ИНОГО СПЕЦИАЛЬНОГО НАЗНАЧЕНИЯ	12	под промышленные предприятия	0,01428	Краевое государственное бюджетное учреждение "Управление автомобильных дорог и транспорта" Пермского края	Собственность ПК (п.2 ст.3.1. Закона о введении в действие Земельного кодекса № 137-ФЗ от 25.10.2001, Свидетельство № 59-59/001-59/001/501/2015-1977/3 от 28.12.2015)
1.3.1782	59:32:3980008:480	Пермский край, Пермский муниципальный район, Савинское сельское поселение, д. Большое Савино, Ориентир д.Большое Савино, примерно в 0,2 км от ориентира по направлению на юг	ЗЕМЛИ ПРОМЫШЛЕННОСТИ, ЭНЕРГЕТИКИ, ТРАНСПОРТА, СВЯЗИ, РАДИОВЕЩАНИЯ, ТЕЛЕВИДЕНИЯ, ИНФОРМАТИКИ, ЗЕМЛИ ДЛЯ ОБЕСПЕЧЕНИЯ КОСМИЧЕСКОЙ ДЕЯТЕЛЬНОСТИ, ЗЕМЛИ ОБОРОНЫ, БЕЗОПАСНОСТИ И ЗЕМЛИ ИНОГО СПЕЦИАЛЬНОГО НАЗНАЧЕНИЯ	11	под промышленные предприятия	0,01309	Краевое государственное бюджетное учреждение "Управление автомобильных дорог и транспорта" Пермского края	Собственность ПК (п.2 ст.3.1. Закона о введении в действие Земельного кодекса № 137-ФЗ от 25.10.2001, Свидетельство № 59-59/001-59/001/501/2015-1978/3 от 28.12.2015)

1.3.1783	59:32:3980008:481	Пермский край, Пермский муниципальный район, Савинское сельское поселение, д. Большое Савино, . Ориентир д. Большое Савино. Участок находится примерно в 0,2 км от ориентира по направлению на юг	ЗЕМЛИ ПРОМЫШЛЕННОСТИ, ЭНЕРГЕТИКИ, ТРАНСПОРТА, СВЯЗИ, РАДИОВЕЩАНИЯ, ТЕЛЕВИДЕНИЯ, ИНФОРМАТИКИ, ЗЕМЛИ ДЛЯ ОБЕСПЕЧЕНИЯ КОСМИЧЕСКОЙ ДЕЯТЕЛЬНОСТИ, ЗЕМЛИ ОБОРОНЫ, БЕЗОПАСНОСТИ И ЗЕМЛИ ИНОГО СПЕЦИАЛЬНОГО НАЗНАЧЕНИЯ	37	под промышленные предприятия	0,04403	Краевое государственное бюджетное учреждение "Управление автомобильных дорог и транспорта" Пермского края	Собственность ПК (п.2 ст.3.1. Закона о введении в действие Земельного кодекса № 137-ФЗ от 25.10.2001, Свидетельство № 59-59/001-59/001/501/2015-1976/3 от 28.12.2015)
1.3.1784	59:32:3980008:652	Пермский край, Пермский муниципальный район, Савинское сельское поселение, , примерно в 0,0033 км по направлению на юго-восток от ориентира дер. Крохово, расположенного за пределами участка	ЗЕМЛИ ПРОМЫШЛЕННОСТИ, ЭНЕРГЕТИКИ, ТРАНСПОРТА, СВЯЗИ, РАДИОВЕЩАНИЯ, ТЕЛЕВИДЕНИЯ, ИНФОРМАТИКИ, ЗЕМЛИ ДЛЯ ОБЕСПЕЧЕНИЯ КОСМИЧЕСКОЙ ДЕЯТЕЛЬНОСТИ, ЗЕМЛИ ОБОРОНЫ, БЕЗОПАСНОСТИ И ЗЕМЛИ ИНОГО СПЕЦИАЛЬНОГО НАЗНАЧЕНИЯ	86	под общественную застройку	0,10234	Краевое государственное бюджетное учреждение "Управление автомобильных дорог и транспорта" Пермского края	Собственность ПК (Свидетельство № АА 239329 от 22.10.2015)
1.3.1785	59:32:3980009:8688	Пермский край, Пермский муниципальный район, Култаевское сельское поселение,	ЗЕМЛИ ПРОМЫШЛЕННОСТИ, ЭНЕРГЕТИКИ, ТРАНСПОРТА, СВЯЗИ, РАДИОВЕЩАНИЯ, ТЕЛЕВИДЕНИЯ, ИНФОРМАТИКИ, ЗЕМЛИ ДЛЯ ОБЕСПЕЧЕНИЯ КОСМИЧЕСКОЙ ДЕЯТЕЛЬНОСТИ, ЗЕМЛИ ОБОРОНЫ, БЕЗОПАСНОСТИ И ЗЕМЛИ ИНОГО СПЕЦИАЛЬНОГО НАЗНАЧЕНИЯ	396	Автомобильный транспорт	0,05544	Краевое государственное бюджетное учреждение "Управление автомобильных дорог и транспорта" Пермского края	Собственность ПК (Свидетельство № 59:32:3980009:8688-59/296/2021-1 от 25.10.2021)

1.3.1786	59:32:4070004:5833	Пермский край, Пермский муниципальный район, Култаевское сельское поселение,	ЗЕМЛИ ПРОМЫШЛЕННОСТИ, ЭНЕРГЕТИКИ, ТРАНСПОРТА, СВЯЗИ, РАДИОВЕЩАНИЯ, ТЕЛЕВИДЕНИЯ, ИНФОРМАТИКИ, ЗЕМЛИ ДЛЯ ОБЕСПЕЧЕНИЯ КОСМИЧЕСКОЙ ДЕЯТЕЛЬНОСТИ, ЗЕМЛИ ОБОРОНЫ, БЕЗОПАСНОСТИ И ЗЕМЛИ ИНОГО СПЕЦИАЛЬНОГО НАЗНАЧЕНИЯ	8698	Автомобильный транспорт	1,21772	Краевое государственное бюджетное учреждение "Управление автомобильных дорог и транспорта" Пермского края	Собственность ПК (Свидетельство № 59:32:4070004:5833-59/296/2021-1 от 22.09.2021)
1.3.1787	59:32:4620002:10	Пермский край, Пермский муниципальный район, под автодорогой "Кукуштан-Чайковский", км 3+020-3+176	ЗЕМЛИ ПРОМЫШЛЕННОСТИ, ЭНЕРГЕТИКИ, ТРАНСПОРТА, СВЯЗИ, РАДИОВЕЩАНИЯ, ТЕЛЕВИДЕНИЯ, ИНФОРМАТИКИ, ЗЕМЛИ ДЛЯ ОБЕСПЕЧЕНИЯ КОСМИЧЕСКОЙ ДЕЯТЕЛЬНОСТИ, ЗЕМЛИ ОБОРОНЫ, БЕЗОПАСНОСТИ И ЗЕМЛИ ИНОГО СПЕЦИАЛЬНОГО НАЗНАЧЕНИЯ	5937	под объекты транспорта автомобильного	0,83118	Краевое государственное бюджетное учреждение "Управление автомобильных дорог и транспорта" Пермского края	Собственность ПК (Свидетельство № 59-59-01/004/2008-359 от 11.11.2008)
1.3.1788	59:32:4620002:11	Пермский край, Пермский муниципальный район, а/д "Кукуштан-Чайковский", км 6+968 - км 8+627	ЗЕМЛИ ПРОМЫШЛЕННОСТИ, ЭНЕРГЕТИКИ, ТРАНСПОРТА, СВЯЗИ, РАДИОВЕЩАНИЯ, ТЕЛЕВИДЕНИЯ, ИНФОРМАТИКИ, ЗЕМЛИ ДЛЯ ОБЕСПЕЧЕНИЯ КОСМИЧЕСКОЙ ДЕЯТЕЛЬНОСТИ, ЗЕМЛИ ОБОРОНЫ, БЕЗОПАСНОСТИ И ЗЕМЛИ ИНОГО СПЕЦИАЛЬНОГО НАЗНАЧЕНИЯ	54877	под объекты транспорта автомобильного	82,3155	Краевое государственное бюджетное учреждение "Управление автомобильных дорог и транспорта" Пермского края	Собственность ПК (Свидетельство № 59-59-01/004/2008-358 от 11.11.2008)

1.3.1789	59:32:4620002:12	Пермский край, Пермский муниципальный район, под автодорогой "Кукуштан-Чайковский", км 8+933-10+347	ЗЕМЛИ ПРОМЫШЛЕННОСТИ, ЭНЕРГЕТИКИ, ТРАНСПОРТА, СВЯЗИ, РАДИОВЕЩАНИЯ, ТЕЛЕВИДЕНИЯ, ИНФОРМАТИКИ, ЗЕМЛИ ДЛЯ ОБЕСПЕЧЕНИЯ КОСМИЧЕСКОЙ ДЕЯТЕЛЬНОСТИ, ЗЕМЛИ ОБОРОНЫ, БЕЗОПАСНОСТИ И ЗЕМЛИ ИНОГО СПЕЦИАЛЬНОГО НАЗНАЧЕНИЯ	44704	под объекты транспорта автомобильного	618,25632	Краевое государственное бюджетное учреждение "Управление автомобильных дорог и транспорта" Пермского края	Собственность ИК (Свидетельство № 59-59-01/004/2008-358 от 11.11.2008, Приказ № СЭД-31-02-792 от 15.12.2008)
1.3.1790	59:32:4620002:5326	Пермский край, Пермский муниципальный район, а/д "Кукуштан-Чайковский", км 0+467-км 3+019	ЗЕМЛИ ПРОМЫШЛЕННОСТИ, ЭНЕРГЕТИКИ, ТРАНСПОРТА, СВЯЗИ, РАДИОВЕЩАНИЯ, ТЕЛЕВИДЕНИЯ, ИНФОРМАТИКИ, ЗЕМЛИ ДЛЯ ОБЕСПЕЧЕНИЯ КОСМИЧЕСКОЙ ДЕЯТЕЛЬНОСТИ, ЗЕМЛИ ОБОРОНЫ, БЕЗОПАСНОСТИ И ЗЕМЛИ ИНОГО СПЕЦИАЛЬНОГО НАЗНАЧЕНИЯ	22803	под объекты транспорта автомобильного	3,19242	Краевое государственное бюджетное учреждение "Управление автомобильных дорог и транспорта" Пермского края	Собственность ПК (п.2 ст.3.1. Закона о введении в действие Земельного кодекса № 137-ФЗ от 25.10.2001, Свидетельство № 59:32:4620002:5326-59/081/2018-2 от 13.02.2018)
1.3.1791	59:32:4620002:6007	Пермский край, Пермский муниципальный район, автомобильная дорога "Кукуштан-Чайковский" км 8+354	ЗЕМЛИ ПРОМЫШЛЕННОСТИ, ЭНЕРГЕТИКИ, ТРАНСПОРТА, СВЯЗИ, РАДИОВЕЩАНИЯ, ТЕЛЕВИДЕНИЯ, ИНФОРМАТИКИ, ЗЕМЛИ ДЛЯ ОБЕСПЕЧЕНИЯ КОСМИЧЕСКОЙ ДЕЯТЕЛЬНОСТИ, ЗЕМЛИ ОБОРОНЫ, БЕЗОПАСНОСТИ И ЗЕМЛИ ИНОГО СПЕЦИАЛЬНОГО НАЗНАЧЕНИЯ	1299	Автомобильный транспорт	0,18186	Краевое государственное бюджетное учреждение "Управление автомобильных дорог и транспорта" Пермского края	Собственность ИК (Свидетельство № 59:32:4620002:6007-59/090/2020-1 от 16.06.2020)

1.3.1792	59:32:4620002:6010	Пермский край, Пермский муниципальный район, автомобильная дорога "Кукуштан-Чайковский" км 8+658	ЗЕМЛИ ПРОМЫШЛЕННОСТИ, ЭНЕРГЕТИКИ, ТРАНСПОРТА, СВЯЗИ, РАДИОВЕЩАНИЯ, ТЕЛЕВИДЕНИЯ, ИНФОРМАТИКИ, ЗЕМЛИ ДЛЯ ОБЕСПЕЧЕНИЯ КОСМИЧЕСКОЙ ДЕЯТЕЛЬНОСТИ, ЗЕМЛИ ОБОРОНЫ, БЕЗОПАСНОСТИ И ЗЕМЛИ ИНОГО СПЕЦИАЛЬНОГО НАЗНАЧЕНИЯ	33	Автомобильный транспорт	0,00462	Краевое государственное бюджетное учреждение "Управление автомобильных дорог и транспорта" Пермского края	Собственность ПК (п.2 ст.3.1. Закона о введении в действие Земельного кодекса № 137-ФЗ от 25.10.2001, Свидетельство № 59:32:4620002:6010-59/087/2019-1 от 16.07.2019)
1.3.1793	59:32:4620002:6068	Пермский край, Пермский муниципальный район, Пальничковское сельское поселение,	ЗЕМЛИ ПРОМЫШЛЕННОСТИ, ЭНЕРГЕТИКИ, ТРАНСПОРТА, СВЯЗИ, РАДИОВЕЩАНИЯ, ТЕЛЕВИДЕНИЯ, ИНФОРМАТИКИ, ЗЕМЛИ ДЛЯ ОБЕСПЕЧЕНИЯ КОСМИЧЕСКОЙ ДЕЯТЕЛЬНОСТИ, ЗЕМЛИ ОБОРОНЫ, БЕЗОПАСНОСТИ И ЗЕМЛИ ИНОГО СПЕЦИАЛЬНОГО НАЗНАЧЕНИЯ	8151	Автомобильный транспорт	1,14114	Краевое государственное бюджетное учреждение "Управление автомобильных дорог и транспорта" Пермского края	Собственность ПК (п.2 ст.3.1. Закона о введении в действие Земельного кодекса № 137-ФЗ от 25.10.2001, Свидетельство № 59:32:4620002:6068-59/087/2020-1 от 04.06.2020)
1.3.1794	59:32:4700401:3	Пермский край, Пермский муниципальный район, под автодорогой "Кукуштан-Чайковский", км 3+176-4+523	ЗЕМЛИ ПРОМЫШЛЕННОСТИ, ЭНЕРГЕТИКИ, ТРАНСПОРТА, СВЯЗИ, РАДИОВЕЩАНИЯ, ТЕЛЕВИДЕНИЯ, ИНФОРМАТИКИ, ЗЕМЛИ ДЛЯ ОБЕСПЕЧЕНИЯ КОСМИЧЕСКОЙ ДЕЯТЕЛЬНОСТИ, ЗЕМЛИ ОБОРОНЫ, БЕЗОПАСНОСТИ И ЗЕМЛИ ИНОГО СПЕЦИАЛЬНОГО НАЗНАЧЕНИЯ	40926	под объекты транспорта автомобильного	27,01116	Краевое государственное бюджетное учреждение "Управление автомобильных дорог и транспорта" Пермского края	Собственность ПК (Свидетельство № 59-59-01/004/2008-354 от 11.11.2008)

1.3.1795	59:32:4740001.1	Пермский край, Пермский муниципальный район, под автодорогой "Кукуштан-Чайковский", км 4+525-6+966	ЗЕМЛИ ПРОМЫШЛЕННОСТИ, ЭНЕРГЕТИКИ, ТРАНСПОРТА, СВЯЗИ, РАДИОВЕЩАНИЯ, ТЕЛЕВИДЕНИЯ, ИНФОРМАТИКИ, ЗЕМЛИ ДЛЯ ОБЕСПЕЧЕНИЯ КОСМИЧЕСКОЙ ДЕЯТЕЛЬНОСТИ, ЗЕМЛИ ОБОРОНЫ, БЕЗОПАСНОСТИ И ЗЕМЛИ ИНОГО СПЕЦИАЛЬНОГО НАЗНАЧЕНИЯ	96659	под объекты транспорта автомобильного	125,6567	Краевое государственное бюджетное учреждение "Управление автомобильных дорог и транспорта" Пермского края	Собственность ПК (Свидетельство № 59-59-01/004/2008-353 от 11.11.2008)
1.3.1796	59:32:4790002:120	Пермский край, Пермский муниципальный район, д/д "Кукуштан-Чайковский" (км 15+301-км 16+302)	ЗЕМЛИ ПРОМЫШЛЕННОСТИ, ЭНЕРГЕТИКИ, ТРАНСПОРТА, СВЯЗИ, РАДИОВЕЩАНИЯ, ТЕЛЕВИДЕНИЯ, ИНФОРМАТИКИ, ЗЕМЛИ ДЛЯ ОБЕСПЕЧЕНИЯ КОСМИЧЕСКОЙ ДЕЯТЕЛЬНОСТИ, ЗЕМЛИ ОБОРОНЫ, БЕЗОПАСНОСТИ И ЗЕМЛИ ИНОГО СПЕЦИАЛЬНОГО НАЗНАЧЕНИЯ	36162	под объекты транспорта	39,7782	Краевое государственное бюджетное учреждение "Управление автомобильных дорог и транспорта" Пермского края	Собственность ПК (Свидетельство № 59-59-01/004/2008-116 от 17.10.2008)
1.3.1797	59:32:4790002:121	Пермский край, Пермский муниципальный район, д/д "Кукуштан-Чайковский", км 13+141 - км 15+300	ЗЕМЛИ ПРОМЫШЛЕННОСТИ, ЭНЕРГЕТИКИ, ТРАНСПОРТА, СВЯЗИ, РАДИОВЕЩАНИЯ, ТЕЛЕВИДЕНИЯ, ИНФОРМАТИКИ, ЗЕМЛИ ДЛЯ ОБЕСПЕЧЕНИЯ КОСМИЧЕСКОЙ ДЕЯТЕЛЬНОСТИ, ЗЕМЛИ ОБОРОНЫ, БЕЗОПАСНОСТИ И ЗЕМЛИ ИНОГО СПЕЦИАЛЬНОГО НАЗНАЧЕНИЯ	75595	под объекты транспорта	2097,0053	Краевое государственное бюджетное учреждение "Управление автомобильных дорог и транспорта" Пермского края	Собственность ПК (Свидетельство № 59-59-01/004/2008-352 от 11.11.2008)

1.3.1798	59:32:4790002:122	Пермский край, Пермский муниципальный район, под автодорогой "Кукуштан-Чайковский", км 10+349-13+007	ЗЕМЛИ ПРОМЫШЛЕННОСТИ, ЭНЕРГЕТИКИ, ТРАНСПОРТА, СВЯЗИ, РАДИОВЕЩАНИЯ, ТЕЛЕВИДЕНИЯ, ИНФОРМАТИКИ, ЗЕМЛИ ДЛЯ ОБЕСПЕЧЕНИЯ КОСМИЧЕСКОЙ ДЕЯТЕЛЬНОСТИ, ЗЕМЛИ ОБОРОНЫ, БЕЗОПАСНОСТИ И ЗЕМЛИ ИНОГО СПЕЦИАЛЬНОГО НАЗНАЧЕНИЯ	77883	под объекты транспорта автомобильного	464,96151	Краевое государственное бюджетное учреждение "Управление автомобильных дорог и транспорта" Пермского края	Собственность ПК (Свидетельство № 59-59-01/004/2008-351 от 11.11.2008)
1.3.1799	59:32:4870001:1	Пермский край, Пермский муниципальный район, в/д "Кукуштан-Чайковский", км 18+738-км 19+920	ЗЕМЛИ ПРОМЫШЛЕННОСТИ, ЭНЕРГЕТИКИ, ТРАНСПОРТА, СВЯЗИ, РАДИОВЕЩАНИЯ, ТЕЛЕВИДЕНИЯ, ИНФОРМАТИКИ, ЗЕМЛИ ДЛЯ ОБЕСПЕЧЕНИЯ КОСМИЧЕСКОЙ ДЕЯТЕЛЬНОСТИ, ЗЕМЛИ ОБОРОНЫ, БЕЗОПАСНОСТИ И ЗЕМЛИ ИНОГО СПЕЦИАЛЬНОГО НАЗНАЧЕНИЯ	36501	Для размещения и эксплуатации объектов автомобильного транспорта и объектов дорожного хозяйства	5,11014	Краевое государственное бюджетное учреждение "Управление автомобильных дорог и транспорта" Пермского края	Собственность ПК (Свидетельство № 59-59-01/004/2008-350 от 11.11.2008)
1.3.1800	59:32:4890001:190	Пермский край, Пермский муниципальный район, автомобильная дорога "Кукуштан-Чайковский" км 24+318	ЗЕМЛИ ПРОМЫШЛЕННОСТИ, ЭНЕРГЕТИКИ, ТРАНСПОРТА, СВЯЗИ, РАДИОВЕЩАНИЯ, ТЕЛЕВИДЕНИЯ, ИНФОРМАТИКИ, ЗЕМЛИ ДЛЯ ОБЕСПЕЧЕНИЯ КОСМИЧЕСКОЙ ДЕЯТЕЛЬНОСТИ, ЗЕМЛИ ОБОРОНЫ, БЕЗОПАСНОСТИ И ЗЕМЛИ ИНОГО СПЕЦИАЛЬНОГО НАЗНАЧЕНИЯ	220	Автомобильный транспорт, Для размещения объектов транспорта	0,7986	Краевое государственное бюджетное учреждение "Управление автомобильных дорог и транспорта" Пермского края	Собственность ПК (п.2 ст.3.1. Закона о введении в действие Земельного кодекса № 137-ФЗ от 25.10.2001, Свидетельство № 59:32:4890001:190-59/094/2019-1 от 13.04.2019)

1.3.1801	59:32:4890001:31	Пермский край, Пермский муниципальный район, а/д "Кукуштан-Чайковский", км 24-521-км 25+123	ЗЕМЛИ ПРОМЫШЛЕННОСТИ, ЭНЕРГЕТИКИ, ТРАНСПОРТА, СВЯЗИ, РАДИОВЕЩАНИЯ, ТЕЛЕВИДЕНИЯ, ИНФОРМАТИКИ, ЗЕМЛИ ДЛЯ ОБЕСПЕЧЕНИЯ КОСМИЧЕСКОЙ ДЕЯТЕЛЬНОСТИ, ЗЕМЛИ ОБОРОНЫ, БЕЗОПАСНОСТИ И ЗЕМЛИ ИНОГО СПЕЦИАЛЬНОГО НАЗНАЧЕНИЯ	23335	Для размещения и эксплуатации объектов автомобильного транспорта и объектов дорожного хозяйства	84,70605	Краевое государственное бюджетное учреждение "Управление автомобильных дорог и транспорта" Пермского края	Собственность ПК (Свидетельство № 59-59-01/004/20080349 от 11.11.2008)
1.3.1802	59:32:4890001:32	Пермский край, Пермский муниципальный район, а/д "Кукуштан-Чайковский", км 19+925 - км 24+519	ЗЕМЛИ ПРОМЫШЛЕННОСТИ, ЭНЕРГЕТИКИ, ТРАНСПОРТА, СВЯЗИ, РАДИОВЕЩАНИЯ, ТЕЛЕВИДЕНИЯ, ИНФОРМАТИКИ, ЗЕМЛИ ДЛЯ ОБЕСПЕЧЕНИЯ КОСМИЧЕСКОЙ ДЕЯТЕЛЬНОСТИ, ЗЕМЛИ ОБОРОНЫ, БЕЗОПАСНОСТИ И ЗЕМЛИ ИНОГО СПЕЦИАЛЬНОГО НАЗНАЧЕНИЯ	160077	под объекты транспорта автомобильного	581,07951	Краевое государственное бюджетное учреждение "Управление автомобильных дорог и транспорта" Пермского края	Собственность ПК (Свидетельство № 59-59-01/004/2008-348 от 11.11.2008)
1.3.1803	59:32:4930001:11	Пермский край, Пермский муниципальный район, а/д "Кукуштан-Чайковский", км 29+491 - км 29+856	ЗЕМЛИ ПРОМЫШЛЕННОСТИ, ЭНЕРГЕТИКИ, ТРАНСПОРТА, СВЯЗИ, РАДИОВЕЩАНИЯ, ТЕЛЕВИДЕНИЯ, ИНФОРМАТИКИ, ЗЕМЛИ ДЛЯ ОБЕСПЕЧЕНИЯ КОСМИЧЕСКОЙ ДЕЯТЕЛЬНОСТИ, ЗЕМЛИ ОБОРОНЫ, БЕЗОПАСНОСТИ И ЗЕМЛИ ИНОГО СПЕЦИАЛЬНОГО НАЗНАЧЕНИЯ	14989	Для размещения и эксплуатации объектов автомобильного транспорта и объектов дорожного хозяйства	9,44307	Краевое государственное бюджетное учреждение "Управление автомобильных дорог и транспорта" Пермского края	Собственность ПК (Свидетельство № 59-59-01/004/2008-347 от 11.11.2008)

1.3.1804	59:32:4930001:12	Пермский край, Пермский муниципальный район, , а/д "Кукуштан-Чайковский", км 28+425 - км 28+936	ЗЕМЛИ ПРОМЫШЛЕННОСТИ, ЭНЕРГЕТИКИ, ТРАНСПОРТА, СВЯЗИ, РАДИОВЕЩАНИЯ, ТЕЛЕВИДЕНИЯ, ИНФОРМАТИКИ, ЗЕМЛИ ДЛЯ ОБЕСПЕЧЕНИЯ КОСМИЧЕСКОЙ ДЕЯТЕЛЬНОСТИ, ЗЕМЛИ ОБОРОНЫ, БЕЗОПАСНОСТИ И ЗЕМЛИ ИНОГО СПЕЦИАЛЬНОГО НАЗНАЧЕНИЯ	18925	Для размещения и эксплуатации объектов автомобильного транспорта и объектов дорожного хозяйства	12,4905	Краевое государственное бюджетное учреждение "Управление автомобильных дорог и транспорта" Пермского края	Собственность ПК (Свидетельство № 59-59-01/204/2008-346 от 11.11.2008)
1.3.1805	59:32:4930001:13	Пермский край, Пермский муниципальный район, , а/д "Кукуштан-Чайковский", км 27+305 - км 27+437	ЗЕМЛИ ПРОМЫШЛЕННОСТИ, ЭНЕРГЕТИКИ, ТРАНСПОРТА, СВЯЗИ, РАДИОВЕЩАНИЯ, ТЕЛЕВИДЕНИЯ, ИНФОРМАТИКИ, ЗЕМЛИ ДЛЯ ОБЕСПЕЧЕНИЯ КОСМИЧЕСКОЙ ДЕЯТЕЛЬНОСТИ, ЗЕМЛИ ОБОРОНЫ, БЕЗОПАСНОСТИ И ЗЕМЛИ ИНОГО СПЕЦИАЛЬНОГО НАЗНАЧЕНИЯ	5523	Для размещения и эксплуатации объектов автомобильного транспорта и объектов дорожного хозяйства	3,47949	Краевое государственное бюджетное учреждение "Управление автомобильных дорог и транспорта" Пермского края	Собственность ПК (Свидетельство № 59-59-01/004/2008-345 от 11.11.2008)
1.3.1806	59:32:4930001:14	Пермский край, Пермский муниципальный район, , а/д "Кукуштан-Чайковский", км 25+141-км 27+304	ЗЕМЛИ ПРОМЫШЛЕННОСТИ, ЭНЕРГЕТИКИ, ТРАНСПОРТА, СВЯЗИ, РАДИОВЕЩАНИЯ, ТЕЛЕВИДЕНИЯ, ИНФОРМАТИКИ, ЗЕМЛИ ДЛЯ ОБЕСПЕЧЕНИЯ КОСМИЧЕСКОЙ ДЕЯТЕЛЬНОСТИ, ЗЕМЛИ ОБОРОНЫ, БЕЗОПАСНОСТИ И ЗЕМЛИ ИНОГО СПЕЦИАЛЬНОГО НАЗНАЧЕНИЯ	81180	Для размещения и эксплуатации объектов автомобильного транспорта и объектов дорожного хозяйства	97,416	Краевое государственное бюджетное учреждение "Управление автомобильных дорог и транспорта" Пермского края	Собственность ПК (Свидетельство № 59-59-01/004/2008-122 от 17.10.2008)

1.3.1807	59:32:4950101.2	Пермский край, Пермский муниципальный район, а/д "Кукуштан-Чайковский", км 27+437-км 28+425	ЗЕМЛИ ПРОМЫШЛЕННОСТИ, ЭНЕРГЕТИКИ, ТРАНСПОРТА, СВЯЗИ, РАДИОВЕЩАНИЯ, ТЕЛЕВИДЕНИЯ, ИНФОРМАТИКИ, ЗЕМЛИ ДЛЯ ОБЕСПЕЧЕНИЯ КОСМИЧЕСКОЙ ДЕЯТЕЛЬНОСТИ, ЗЕМЛИ ОБОРОНЫ, БЕЗОПАСНОСТИ И ЗЕМЛИ ИНОГО СПЕЦИАЛЬНОГО НАЗНАЧЕНИЯ	31663	Для размещения и эксплуатации объектов автомобильного транспорта и объектов дорожного хозяйства	20,89758	Красное государственное бюджетное учреждение "Управление автомобильных дорог и транспорта" Пермского края	Собственность ПК (Свидетельство № 59-59-01/004/2008-121 от 17.10.2008)
1.3.1808	59:32:4950101.3	Пермский край, Пермский муниципальный район, а/д "Кукуштан-Чайковский", км 28+936-км 29+491	ЗЕМЛИ ПРОМЫШЛЕННОСТИ, ЭНЕРГЕТИКИ, ТРАНСПОРТА, СВЯЗИ, РАДИОВЕЩАНИЯ, ТЕЛЕВИДЕНИЯ, ИНФОРМАТИКИ, ЗЕМЛИ ДЛЯ ОБЕСПЕЧЕНИЯ КОСМИЧЕСКОЙ ДЕЯТЕЛЬНОСТИ, ЗЕМЛИ ОБОРОНЫ, БЕЗОПАСНОСТИ И ЗЕМЛИ ИНОГО СПЕЦИАЛЬНОГО НАЗНАЧЕНИЯ	21239	Для размещения и эксплуатации объектов автомобильного транспорта и объектов дорожного хозяйства	14,01774	Красное государственное бюджетное учреждение "Управление автомобильных дорог и транспорта" Пермского края	Собственность ПК (Свидетельство № 59-59-01/004/2008-120 от 17.10.2008)
1.3.1809	59:32:4960101.2	Пермский край, Пермский муниципальный район, а/д "Кукуштан-Чайковский" (км 30+240-км 31+142)	ЗЕМЛИ ПРОМЫШЛЕННОСТИ, ЭНЕРГЕТИКИ, ТРАНСПОРТА, СВЯЗИ, РАДИОВЕЩАНИЯ, ТЕЛЕВИДЕНИЯ, ИНФОРМАТИКИ, ЗЕМЛИ ДЛЯ ОБЕСПЕЧЕНИЯ КОСМИЧЕСКОЙ ДЕЯТЕЛЬНОСТИ, ЗЕМЛИ ОБОРОНЫ, БЕЗОПАСНОСТИ И ЗЕМЛИ ИНОГО СПЕЦИАЛЬНОГО НАЗНАЧЕНИЯ	29398	под объекты транспорта автомобильного	4,11572	Красное государственное бюджетное учреждение "Управление автомобильных дорог и транспорта" Пермского края	Собственность ПК (Свидетельство № 59-59-01/004/2008-119 от 17.10.2008)

1.3.1810	59:32:5070001:14	Пермский край, Пермский муниципальный район,	ЗЕМЛИ ПРОМЫШЛЕННОСТИ, ЭНЕРГЕТИКИ, ТРАНСПОРТА, СВЯЗИ, РАДИОВЕЩАНИЯ, ТЕЛЕВИДЕНИЯ, ИНФОРМАТИКИ, ЗЕМЛИ ДЛЯ ОБЕСПЕЧЕНИЯ КОСМИЧЕСКОЙ ДЕЯТЕЛЬНОСТИ, ЗЕМЛИ ОБОРОНЫ, БЕЗОПАСНОСТИ И ЗЕМЛИ ИНОГО СПЕЦИАЛЬНОГО НАЗНАЧЕНИЯ	69781	под а/д "Кукуштан-Чайковский", км 041+060-044+665	78,85253	Краевое государственное бюджетное учреждение "Управление автомобильных дорог и транспорта" Пермского края	Собственность ПК (Свидетельство № 59-59-01/001/2008-971 от 02.10.2008)
1.3.1811	59:32:5200001:1	Пермский край, Пермский муниципальный район, , а/д "Кукуштан-Чайковский" (км 16+304-км 16+782)	ЗЕМЛИ ПРОМЫШЛЕННОСТИ, ЭНЕРГЕТИКИ, ТРАНСПОРТА, СВЯЗИ, РАДИОВЕЩАНИЯ, ТЕЛЕВИДЕНИЯ, ИНФОРМАТИКИ, ЗЕМЛИ ДЛЯ ОБЕСПЕЧЕНИЯ КОСМИЧЕСКОЙ ДЕЯТЕЛЬНОСТИ, ЗЕМЛИ ОБОРОНЫ, БЕЗОПАСНОСТИ И ЗЕМЛИ ИНОГО СПЕЦИАЛЬНОГО НАЗНАЧЕНИЯ	15858	под объекты транспорта автомобильного	17,60238	Краевое государственное бюджетное учреждение "Управление автомобильных дорог и транспорта" Пермского края	Собственность ПК (Свидетельство № 59-59-01/004/2008-118 от 17.10.2008)
1.3.1812	59:32:5240101:1144	Пермский край, Пермский муниципальный район, Юго-Камское сельское поселение,	ЗЕМЛИ ПРОМЫШЛЕННОСТИ, ЭНЕРГЕТИКИ, ТРАНСПОРТА, СВЯЗИ, РАДИОВЕЩАНИЯ, ТЕЛЕВИДЕНИЯ, ИНФОРМАТИКИ, ЗЕМЛИ ДЛЯ ОБЕСПЕЧЕНИЯ КОСМИЧЕСКОЙ ДЕЯТЕЛЬНОСТИ, ЗЕМЛИ ОБОРОНЫ, БЕЗОПАСНОСТИ И ЗЕМЛИ ИНОГО СПЕЦИАЛЬНОГО НАЗНАЧЕНИЯ	2241	размещение автомобильных дорог, для размещения объектов транспорта	0,31374	Краевое государственное бюджетное учреждение "Управление автомобильных дорог и транспорта" Пермского края	Собственность ПК (Свидетельство № 59:32:5240101:1144-59/296/2020-1 от 21.08.2020)

1.3.1813	59:32:5480001:1	Пермский край, Пермский муниципальный район,	ЗЕМЛИ ПРОМЫШЛЕННОСТИ, ЭНЕРГЕТИКИ, ТРАНСПОРТА, СВЯЗИ, РАДИОВЕЩАНИЯ, ТЕЛЕВИДЕНИЯ, ИНФОРМАТИКИ, ЗЕМЛИ ДЛЯ ОБЕСПЕЧЕНИЯ КОСМИЧЕСКОЙ ДЕЯТЕЛЬНОСТИ, ЗЕМЛИ ОБОРОНЫ, БЕЗОПАСНОСТИ И ЗЕМЛИ ИНОГО СПЕЦИАЛЬНОГО НАЗНАЧЕНИЯ	36844	под а/д "Кукуштан-Чайковский", км 041+060-044-665	5,15816	Краевое государственное бюджетное учреждение "Управление автомобильных дорог и транспорта" Пермского края	Собственность ПК (Свидетельство № 59-59-01/001/2008-972 от 02.10.2008)
1.3.1814	59:32:5570001:1	Пермский край, Пермский муниципальный район, а/д "Кукултан-Чайковский", км 29+858-км 30+240	ЗЕМЛИ ПРОМЫШЛЕННОСТИ, ЭНЕРГЕТИКИ, ТРАНСПОРТА, СВЯЗИ, РАДИОВЕЩАНИЯ, ТЕЛЕВИДЕНИЯ, ИНФОРМАТИКИ, ЗЕМЛИ ДЛЯ ОБЕСПЕЧЕНИЯ КОСМИЧЕСКОЙ ДЕЯТЕЛЬНОСТИ, ЗЕМЛИ ОБОРОНЫ, БЕЗОПАСНОСТИ И ЗЕМЛИ ИНОГО СПЕЦИАЛЬНОГО НАЗНАЧЕНИЯ	16538	под км.59+858-30+240	9,42666	Краевое государственное бюджетное учреждение "Управление автомобильных дорог и транспорта" Пермского края	Собственность ПК (Свидетельство № 59-59-01/004/2008-117 от 17.10.2008)
1.3.1815	59:32:5710001:201	Пермский край, Пермский муниципальный район, Юго-Камское сельское поселение, д. Берг Камы,	ЗЕМЛИ НАСЕЛЕННЫХ ПУНКТОВ	1664	Земельные участки (территории) общего пользования	14,32704	Краевое государственное бюджетное учреждение "Управление автомобильных дорог и транспорта" Пермского края	Собственность ПК (Свидетельство № 59:32:5710001:201-59/092/2019-1 от 06.09.2019)
1.3.1816	59:33:0000000:155	Пермский край, Сивинский муниципальный округ, автодорога "Сива-Кизьва" 007+170-014+758	ЗЕМЛИ ПРОМЫШЛЕННОСТИ, ЭНЕРГЕТИКИ, ТРАНСПОРТА, СВЯЗИ, РАДИОВЕЩАНИЯ, ТЕЛЕВИДЕНИЯ, ИНФОРМАТИКИ, ЗЕМЛИ ДЛЯ ОБЕСПЕЧЕНИЯ КОСМИЧЕСКОЙ ДЕЯТЕЛЬНОСТИ, ЗЕМЛИ ОБОРОНЫ, БЕЗОПАСНОСТИ И ЗЕМЛИ ИНОГО СПЕЦИАЛЬНОГО НАЗНАЧЕНИЯ	172271	под автодорогу	151,59848	Краевое государственное бюджетное учреждение "Управление автомобильных дорог и транспорта" Пермского края	Собственность ПК (Распоряжение Правительства ПК № 60-п от 20.02.2018, Приказ № СЭД-31-02-2-2-691 от 05.06.2018, Акт № шп от 02.07.2018, Приказ № в ред. №СЭД-31-02-2-2-801 от 03.07.2018, Свидетельство № 59:33:0000000:155-59/082/2018-1 от 14.07.2018)

1.3.1817	59:33:0000000:156	Пермский край, Сивинский муниципальный округ,	ЗЕМЛИ ПРОМЫШЛЕННОСТИ, ЭНЕРГЕТИКИ, ТРАНСПОРТА, СВЯЗИ, РАДИОВЕЩАНИЯ, ТЕЛЕВИДЕНИЯ, ИНФОРМАТИКИ, ЗЕМЛИ ДЛЯ ОБЕСПЕЧЕНИЯ КОСМИЧЕСКОЙ ДЕЯТЕЛЬНОСТИ, ЗЕМЛИ ОБОРОНЫ, БЕЗОПАСНОСТИ И ЗЕМЛИ ИНОГО СПЕЦИАЛЬНОГО НАЗНАЧЕНИЯ	111912	под ад "Сива-Кизьва" 001+698-007+170-014	2622,09816	Краевое государственное бюджетное учреждение "Управление автомобильных дорог и транспорта" Пермского края	Собственность ПК (Свидетельство № 59-59-01/001/2010-058 от 18.03.2010)
1.3.1818	59:33:0000000:157	Пермский край, Сивинский муниципальный округ,	ЗЕМЛИ ПРОМЫШЛЕННОСТИ, ЭНЕРГЕТИКИ, ТРАНСПОРТА, СВЯЗИ, РАДИОВЕЩАНИЯ, ТЕЛЕВИДЕНИЯ, ИНФОРМАТИКИ, ЗЕМЛИ ДЛЯ ОБЕСПЕЧЕНИЯ КОСМИЧЕСКОЙ ДЕЯТЕЛЬНОСТИ, ЗЕМЛИ ОБОРОНЫ, БЕЗОПАСНОСТИ И ЗЕМЛИ ИНОГО СПЕЦИАЛЬНОГО НАЗНАЧЕНИЯ	12307	под ад "Сива-Кизьва" 001+698-007+170-014	10,83016	Краевое государственное бюджетное учреждение "Управление автомобильных дорог и транспорта" Пермского края	Собственность ПК (Свидетельство № 59-59-01/001/2010-058 от 18.03.2010)
1.3.1819	59:33:0000000:18	, Местоположение установлено относительно ориентира, расположенного за пределами участка. Почтовый адрес ориентира: край Пермский, р-н Сивинский.	ЗЕМЛИ ПРОМЫШЛЕННОСТИ, ЭНЕРГЕТИКИ, ТРАНСПОРТА, СВЯЗИ, РАДИОВЕЩАНИЯ, ТЕЛЕВИДЕНИЯ, ИНФОРМАТИКИ, ЗЕМЛИ ДЛЯ ОБЕСПЕЧЕНИЯ КОСМИЧЕСКОЙ ДЕЯТЕЛЬНОСТИ, ЗЕМЛИ ОБОРОНЫ, БЕЗОПАСНОСТИ И ЗЕМЛИ ИНОГО СПЕЦИАЛЬНОГО НАЗНАЧЕНИЯ	419198	под автодорогу "Очер-Верещагино-Сива"	368,89424	Краевое государственное бюджетное учреждение "Управление автомобильных дорог и транспорта" Пермского края	Собственность ПК (Свидетельство № 59-59-01/116/2006-467 от 21.11.2006)
1.3.1820	59:33:0000000:737	Пермский край, Сивинский муниципальный округ,	ЗЕМЛИ НАСЕЛЕННЫХ ПУНКТОВ	48930	под объекты автомобильного транспорта, автомобильная дорога Очер-Верещагино-Сива 052+700-067+072	476,0889	Краевое государственное бюджетное учреждение "Управление автомобильных дорог и транспорта" Пермского края	Собственность ПК (Свидетельство № 59-БД 481799 от 14.10.2014)

1.3.1821	59:33:000000:844	Пермский край, Сивинский муниципальный округ, с. Кизьява,	ЗЕМЛИ НАСЕЛЕННЫХ ПУНКТОВ	35450	автомобильный транспорт	1033,722	Краевое государственное бюджетное учреждение "Управление автомобильных дорог и транспорта" Пермского края	Собственность ПК (Распоряжение Правительства ПК № 60-п от 20.02.2018, Приказ № СЭД-31-02-2-2-691 от 05.06.2018, Акт № пп от 02.07.2018, Приказ № в ред. №СЭД-31-02-2-2-801 от 03.07.2018, Свидетельство № 59:33:000000:844-59/082/2018-2 от 14.07.2018)
1.3.1822	59:33:0690012:1	Пермский край, Сивинский муниципальный округ, п. Северный Коммунар, ул.С.Нечаева, д.10	ЗЕМЛИ НАСЕЛЕННЫХ ПУНКТОВ	12777	для размещения больничного городка	4571,99391	Государственное бюджетное учреждение здравоохранения Пермского края "Сивинская центральная районная больница"	Собственность ПК (Распоряжение Правительства ПК № 122-рп от 02.06.2014, Свидетельство № 59-59/003-59/020/201/2016-2132/2 от 25.02.2016)
1.3.1823	59:33:0690012:143	Пермский край, Сивинский муниципальный округ, п. Северный Коммунар, ул.С.Нечаева, з/у 14	ЗЕМЛИ НАСЕЛЕННЫХ ПУНКТОВ	1108	для размещения больничного городка	459,44934	Государственное бюджетное учреждение здравоохранения Пермского края "Сивинская центральная районная больница"	Собственность ПК (п.2 ст.3.1. Закона о введении в действие Земельного кодекса № 137-ФЗ от 25.10.2001, Свидетельство № 59:33:0690012:143-59/091/2020-1 от 19.05.2020)
1.3.1824	59:33:0690047:1	Местоположение установлено относительно ориентира, расположенного за пределами участка. Ориентир: Пермский край, Сивинский район, п.Северный Коммунар, ул.Ленина, д.21	ЗЕМЛИ НАСЕЛЕННЫХ ПУНКТОВ	721	под здание ветеринарного участка	298,52284	Государственное бюджетное учреждение ветеринарии края "Нытвенская станция по борьбе с болезнями животных"	Собственность ПК (п.2 ст.3.1. Закона о введении в действие Земельного кодекса № 137-ФЗ от 25.10.2001, Свидетельство № 59-59-03/034/2008-944 от 18.12.2008)
1.3.1825	59:33:0710001:359	Пермский край, Сивинский муниципальный округ, с. Буб, ул.Бубинская, д.9	ЗЕМЛИ НАСЕЛЕННЫХ ПУНКТОВ	4055	под здание медпункта	575,94687	Государственное бюджетное учреждение здравоохранения Пермского края "Сивинская центральная районная больница"	Собственность ПК (Распоряжение Правительства ПК № 122-рп от 02.06.2014, Свидетельство № 59-59/003-59/020/201/2016-2125/2 от 23.02.2016)
1.3.1826	59:33:0730001:308	Пермский край, Сивинский муниципальный округ, д. Бровидята, ул.Трудовая, д.22а	ЗЕМЛИ НАСЕЛЕННЫХ ПУНКТОВ	500	Здравоохранение	64,425	Государственное бюджетное учреждение здравоохранения Пермского края "Сивинская центральная районная больница"	Собственность ПК (Свидетельство № 59:33:0730001:308-59/087/2019-2 от 17.06.2019)
1.3.1827	59:33:0890001:26	Пермский край, Сивинский муниципальный округ,	ЗЕМЛИ НАСЕЛЕННЫХ ПУНКТОВ	1171	под объекты автомобильного транспорта, автомобильная дорога Очер-Верещагино-Сива 052+700-067+072	27,23746	Краевое государственное бюджетное учреждение "Управление автомобильных дорог и транспорта" Пермского края	Собственность ПК (Свидетельство № АА 96467 от 27.05.2015)
1.3.1828	59:33:0950001:433	Пермский край, Сивинский муниципальный округ, с. Екатеринбургское, ул.Советская, д.3	ЗЕМЛИ НАСЕЛЕННЫХ ПУНКТОВ	2874	под здание фельдшерско-акушерского пункта с жилым помещением	448,42038	Государственное бюджетное учреждение здравоохранения Пермского края "Сивинская центральная районная больница"	Собственность ПК (Распоряжение Правительства ПК № 122-рп от 02.06.2014, Свидетельство № 59-59/003-59/020/201/2016-2124/2 от 21.02.2016)
1.3.1829	59:33:1100001:200	Пермский край, Сивинский муниципальный округ, п. Юбилейный, ул.Школьная, д.3а	ЗЕМЛИ НАСЕЛЕННЫХ ПУНКТОВ	336	для строительства фельдшерско-акушерского пункта	53,49792	Государственное бюджетное учреждение здравоохранения Пермского края "Сивинская центральная районная больница"	Собственность ПК (п.2 ст.3.1. Закона о введении в действие Земельного кодекса № 137-ФЗ от 25.10.2001, Свидетельство № 59-59/003-59/999/001/2016-8945/1 от 12.10.2016)
1.3.1830	59:33:1110001:826	Пермский край, Сивинский муниципальный округ, с. Кизьява, ул.Первомайская, д.13а	ЗЕМЛИ НАСЕЛЕННЫХ ПУНКТОВ	500	Здравоохранение	74,915	Государственное бюджетное учреждение здравоохранения Пермского края "Сивинская центральная районная больница"	Собственность ПК (Свидетельство № 59:33:1110001:826-59/089/2019-2 от 19.06.2019)

1.3.1831	59:33:1290001:65	Пермский край, Сивинский муниципальный округ, п. Первомайский, ул.Советская, д.5	ЗЕМЛИ НАСЕЛЕННЫХ ПУНКТОВ	725	для размещения здания ФАПа	105,40085	Государственное бюджетное учреждение здравоохранения Пермского края "Сивинская центральная районная больница"	Собственность ПК (п.2 ст.3.1. Закона о введении в действие Земельного кодекса № 137-ФЗ от 25.10.2001, Распоряжение Правительства ПК № 122-рп от 02.06.2014, Свидетельство № 59-59/003-59/999/001/2016-14817/1 от 22.12.2016)
1.3.1832	59:33:1330001:582	Пермский край, Сивинский муниципальный округ, д. Большое Самылово, ул.Молодежная, з/у 8	ЗЕМЛИ НАСЕЛЕННЫХ ПУНКТОВ	503	здравоохранение, для размещения объектов здравоохранения	86,07924	Государственное бюджетное учреждение здравоохранения Пермского края "Сивинская центральная районная больница"	Собственность ПК (п.2 ст.3.1 Федерального закона № 137-ФЗ от 25.10.2001, Распоряжение Правительства ПК № 315-рп от 02.12.2020, Свидетельство № 59:33:1330001:582-59/094/2021-4 от 21.01.2021)
1.3.1833	59:33:1650001:27	Пермский край, Сивинский муниципальный округ, с. Сатино, ул.Сосновая, д.4	ЗЕМЛИ НАСЕЛЕННЫХ ПУНКТОВ	780	под здание фельдшерско-акушерского пункта	101,32974	Государственное бюджетное учреждение здравоохранения Пермского края "Сивинская центральная районная больница"	Собственность ПК (Распоряжение Правительства ПК № 122-рп от 02.06.2014, Свидетельство № 59-59/003-59/020/201/2016-2130/1 от 21.02.2016)
1.3.1834	59:33:1820001:63	Пермский край, Сивинский муниципальный округ, с. Серафимовское, ул.Базарова, д.10	ЗЕМЛИ НАСЕЛЕННЫХ ПУНКТОВ	399	для размещения здания Серафимского ФАП	55,84852	Государственное бюджетное учреждение здравоохранения Пермского края "Сивинская центральная районная больница"	Собственность ПК (Распоряжение Правительства ПК № 122-рп от 02.06.2014, Свидетельство № 59-59/003-59/020/201/2016-2123/1 от 21.02.2016)
1.3.1835	59:33:1840001:12	Пермский край, Сивинский муниципальный округ, с. Серьгино, ул.Садовая, д.2	ЗЕМЛИ НАСЕЛЕННЫХ ПУНКТОВ	781	под здание фельдшерско-акушерского пункта	132,52671	Государственное бюджетное учреждение здравоохранения Пермского края "Сивинская центральная районная больница"	Собственность ПК (Распоряжение Правительства ПК № 122-рп от 02.06.2014, Свидетельство № 59-59/003-59/020/201/2016-2126/2 от 23.02.2016)
1.3.1836	59:33:1880001:78	Пермский край, Сивинский муниципальный округ, п. Березники, ул.Гаражная, д.9	ЗЕМЛИ НАСЕЛЕННЫХ ПУНКТОВ	5429	здравоохранение, для размещения объектов здравоохранения	487,66588	Государственное бюджетное учреждение здравоохранения Пермского края "Сивинская центральная районная больница"	Собственность ПК (п.2 ст.3.1 Федерального закона № 137-ФЗ от 25.10.2001, Распоряжение Правительства ПК № 315-рп от 02.12.2020, Приказ № 31-02-1-4-953 от 17.12.2020, Свидетельство № 59:33:1880001:78-59/086/2021-3 от 21.01.2021)
1.3.1837	59:33:1970012:11	Пермский край, Сивинский муниципальный округ, с.Сива, ул.Советская, д.52	ЗЕМЛИ НАСЕЛЕННЫХ ПУНКТОВ	3268	под административное здание ветстанции	1997,85902	Государственное бюджетное учреждение ветеринарии края "Нытвенская станция по борьбе с болезнями животных"	Собственность ПК (п.2 ст.3.1. Закона о введении в действие Земельного кодекса № 137-ФЗ от 25.10.2001, Свидетельство № 59-59-03/034/2008-234 от 09.08.2008)
1.3.1838	59:33:1970014:64	Пермский край, Сивинский муниципальный округ, ул.Советская	ЗЕМЛИ НАСЕЛЕННЫХ ПУНКТОВ	16953	под автодорогой Сива-Кизья	6999,55464	Краевое государственное бюджетное учреждение "Управление автомобильных дорог и транспорта" Пермского края	Собственность ПК (Свидетельство № 59-59-01/001/2010-065 от 17.02.2010)
1.3.1839	59:33:1970021:12	Пермский край, Сивинский муниципальный округ, с. Сива, ул.Садовая, д.37	ЗЕМЛИ НАСЕЛЕННЫХ ПУНКТОВ	372	под здание ветеринарной лаборатории	307,7993	Государственное бюджетное учреждение ветеринарии края "Нытвенская станция по борьбе с болезнями животных"	Собственность ПК (п.2 ст.3.1. Закона о введении в действие Земельного кодекса № 137-ФЗ от 25.10.2001, Свидетельство № 59-59-03/034/2008-241 от 09.08.2008)
1.3.1840	59:33:1970045:128	Пермский край, Сивинский муниципальный округ, ул.Советская	ЗЕМЛИ НАСЕЛЕННЫХ ПУНКТОВ	12737	под автодорогой Сива-Кизья	7420,19409	Краевое государственное бюджетное учреждение "Управление автомобильных дорог и транспорта" Пермского края	Собственность ПК (Свидетельство № 59-59-01/001/2010-066 от 17.02.2010)
1.3.1841	59:33:1970071:3	, Местоположение установлено относительно ориентира, расположенного за пределами участка. Почтовый адрес ориентира: край Пермский, р-н Сивинский, с. Сива, ул. Кутузова, 20.	ЗЕМЛИ НАСЕЛЕННЫХ ПУНКТОВ	31333	для размещения зданий Муниципального учреждения "Сивинская центральная районная больница"	16639,42223	Государственное бюджетное учреждение здравоохранения Пермского края "Сивинская центральная районная больница"	Собственность ПК (Распоряжение Правительства ПК № 122-рп от 02.06.2014, Свидетельство № 59-59/003-59/020/201/2016-2154/2 от 21.02.2016)

1.3.1842	59:33:2150002:369	Местоположение установлено относительно ориентира, расположенного за пределами участка. Почтовый адрес ориентира: Пермский край, Сивинский район, с. Усть-Буб, ул. Красногвардейская, д. 20.	ЗЕМЛИ НАСЕЛЕННЫХ ПУНКТОВ	550	под здание фельдшерско-акушерского пункта	88,72264	Государственное бюджетное учреждение здравоохранения Пермского края "Сивинская центральная районная больница"	Собственность ПК (Распоряжение Правительства ПК № 122-рп от 02.06.2014, Свидетельство № 59-59/003-59/020/201/2016-2129/1 от 21.02.2016)
1.3.1843	59:34:0000000:1129	Пермский край, Соликамский городской округ,	ЗЕМЛИ ПРОМЫШЛЕННОСТИ, ЭНЕРГЕТИКИ, ТРАНСПОРТА, СВЯЗИ, РАДИОВЕЩАНИЯ, ТЕЛЕВИДЕНИЯ, ИНФОРМАТИКИ, ЗЕМЛИ ДЛЯ ОБЕСПЕЧЕНИЯ КОСМИЧЕСКОЙ ДЕЯТЕЛЬНОСТИ, ЗЕМЛИ ОБОРОНЫ, БЕЗОПАСНОСТИ И ЗЕМЛИ ИНОГО СПЕЦИАЛЬНОГО НАЗНАЧЕНИЯ	3134	Автомобильный транспорт	3,19668	Краевое государственное бюджетное учреждение "Управление автомобильных дорог и транспорта" Пермского края	Собственность ПК (п.2 ст.3.1. Закона о введении в действие Земельного кодекса № 137-ФЗ от 25.10.2001, Свидетельство № 59:34:0000000:1129-59/093/2019-1 от 23.07.2019)
1.3.1844	59:34:0000000:1149	Пермский край, Соликамский городской округ,	ЗЕМЛИ СЕЛЬСКОХОЗЯЙСТВЕННОГО НАЗНАЧЕНИЯ	77662	Автомобильный транспорт	10,77172	Краевое государственное бюджетное учреждение "Управление автомобильных дорог и транспорта" Пермского края	Собственность ПК (п.2 ст.3.1. Закона о введении в действие Земельного кодекса № 137-ФЗ от 25.10.2001, Свидетельство № 59:34:0000000:1149-59/095/2020-1 от 18.03.2020)
1.3.1845	59:34:0000000:1154	Пермский край, Соликамский городской округ,	ЗЕМЛИ ПРОМЫШЛЕННОСТИ, ЭНЕРГЕТИКИ, ТРАНСПОРТА, СВЯЗИ, РАДИОВЕЩАНИЯ, ТЕЛЕВИДЕНИЯ, ИНФОРМАТИКИ, ЗЕМЛИ ДЛЯ ОБЕСПЕЧЕНИЯ КОСМИЧЕСКОЙ ДЕЯТЕЛЬНОСТИ, ЗЕМЛИ ОБОРОНЫ, БЕЗОПАСНОСТИ И ЗЕМЛИ ИНОГО СПЕЦИАЛЬНОГО НАЗНАЧЕНИЯ	4346	Размещение автомобильных дорог	4,43292	Краевое государственное бюджетное учреждение "Управление автомобильных дорог и транспорта" Пермского края	Собственность ПК (Свидетельство № 59:34:0000000:1154-59/093/2020-1 от 04.02.2020)

1.3.1846	59:34:0000000:1165	Пермский край, Соликамский городской округ.	ЗЕМЛИ ПРОМЫШЛЕННОСТИ, ЭНЕРГЕТИКИ, ТРАНСПОРТА, СВЯЗИ, РАДИОВЕЩАНИЯ, ТЕЛЕВИДЕНИЯ, ИНФОРМАТИКИ, ЗЕМЛИ ДЛЯ ОБЕСПЕЧЕНИЯ КОСМИЧЕСКОЙ ДЕЯТЕЛЬНОСТИ, ЗЕМЛИ ОБОРОНЫ, БЕЗОПАСНОСТИ И ЗЕМЛИ ИНОГО СПЕЦИАЛЬНОГО НАЗНАЧЕНИЯ	6117	размещение автомобильных дорог, для размещения автомобильных дорог и их конструктивных элементов	6.23934	Краевое государственное бюджетное учреждение "Управление автомобильных дорог и транспорта" Пермского края	Собственность ПК (Свидетельство № 59:34:0000000:1165-59/086/2020-1 от 24.09.2020)
1.3.1847	59:34:0000000:1167	Пермский край, Соликамский городской округ.	ЗЕМЛИ ПРОМЫШЛЕННОСТИ, ЭНЕРГЕТИКИ, ТРАНСПОРТА, СВЯЗИ, РАДИОВЕЩАНИЯ, ТЕЛЕВИДЕНИЯ, ИНФОРМАТИКИ, ЗЕМЛИ ДЛЯ ОБЕСПЕЧЕНИЯ КОСМИЧЕСКОЙ ДЕЯТЕЛЬНОСТИ, ЗЕМЛИ ОБОРОНЫ, БЕЗОПАСНОСТИ И ЗЕМЛИ ИНОГО СПЕЦИАЛЬНОГО НАЗНАЧЕНИЯ	2376	автомобильный транспорт, для размещения автомобильных дорог и их конструктивных элементов	2.42352	Краевое государственное бюджетное учреждение "Управление автомобильных дорог и транспорта" Пермского края	Собственность ПК (п.2 ст.3.1 Федерального закона № 137-ФЗ от 25.10.2001, Свидетельство № 59:34:0000000:1167-59/296/2020-1 от 28.09.2020)
1.3.1848	59:34:0000000:1168	Пермский край, Соликамский городской округ, с. Тохтуева,	ЗЕМЛИ НАСЕЛЕННЫХ ПУНКТОВ	2356	Земельные участки (территории) общего пользования, Для общего пользования (уличная сеть)	380,56468	Краевое государственное бюджетное учреждение "Управление автомобильных дорог и транспорта" Пермского края	Собственность ПК (п.1 ст.3.1 Федерального закона от № 137-ФЗ от 25.10.2001, Свидетельство № 59:34:0000000:1168-59/296/2020-1 от 01.10.2020)
1.3.1849	59:34:0000000:1177	Пермский край, Соликамский городской округ, (размещение автомобильной дороги Кузгур-Соликамск участок "Березники-Соликамск", км 292+560- км 313+100, (в том числе транспортная развязка на км 292+560)	ЗЕМЛИ ПРОМЫШЛЕННОСТИ, ЭНЕРГЕТИКИ, ТРАНСПОРТА, СВЯЗИ, РАДИОВЕЩАНИЯ, ТЕЛЕВИДЕНИЯ, ИНФОРМАТИКИ, ЗЕМЛИ ДЛЯ ОБЕСПЕЧЕНИЯ КОСМИЧЕСКОЙ ДЕЯТЕЛЬНОСТИ, ЗЕМЛИ ОБОРОНЫ, БЕЗОПАСНОСТИ И ЗЕМЛИ ИНОГО СПЕЦИАЛЬНОГО НАЗНАЧЕНИЯ	20208	Автомобильный транспорт	20,61216	Краевое государственное бюджетное учреждение "Управление автомобильных дорог и транспорта" Пермского края	Собственность ПК (Свидетельство № 59:34:0000000:1177-59/089/2021-1 от 07.05.2021)
1.3.1850	59:34:0000000:835	Пермский край, Соликамский городской округ, Родниковское сельское поселение,	ЗЕМЛИ СЕЛЬСКОХОЗЯЙСТВЕННОГО НАЗНАЧЕНИЯ	35977	Автомобильный транспорт	4,99001	Краевое государственное бюджетное учреждение "Управление автомобильных дорог и транспорта" Пермского края	Собственность ПК (п.2 ст.3.1. Закона о введении в действие Земельного кодекса № 137-ФЗ от 25.10.2001, Свидетельство № 59:34:0000000:835-59/015/2017-1 от 25.01.2017)

1.3.1851	59:34:0120101:336	Пермский край, Соликамский городской округ, с. Касиб, ул.Набережная, д.24	ЗЕМЛИ НАСЕЛЕННЫХ ПУНКТОВ	5600	для производственных целей территория Касибской-участковой больницы)	1238,786	Государственное бюджетное учреждение здравоохранения Пермского края "Городская больница г. Соликамск"	Собственность ПК (Распоряжение Правительства ПК № 129-рп от 03.06.2014. Акт приема-передачи от 04.06.2015. Свидетельство № 59-59/015-59/99/001/2016-13689/2 от 09.12.2016)
1.3.1852	59:34:0240101:718	Пермский край, Соликамский городской округ, с. Вильва, , а/д "Чертеж-Тюлькино-Вильва"	ЗЕМЛИ НАСЕЛЕННЫХ ПУНКТОВ	28743	под автомобильную дорогу Чертеж-Тюлькино-Вильва	1827,70128	Краевое государственное бюджетное учреждение "Управление автомобильных дорог и транспорта" Пермского края	Собственность ПК (Свидетельство № АА 206454 от 25.09.2015)
1.3.1853	59:34:0340101:179	Пермский край, Соликамский городской округ, п. Тюлькино, , а/д "Чертеж-Тюлькино-Вильва"	ЗЕМЛИ НАСЕЛЕННЫХ ПУНКТОВ	10561	под автомобильную дорогу Чертеж-Тюлькино-Вильва	999,70426	Краевое государственное бюджетное учреждение "Управление автомобильных дорог и транспорта" Пермского края	Собственность ПК (Свидетельство № АА 206452 от 25.09.2015)
1.3.1854	59:34:0480101:2274	Пермский край, Соликамский городской округ, п. Тюлькино, , а/д "Чертеж-Тюлькино-Вильва"	ЗЕМЛИ НАСЕЛЕННЫХ ПУНКТОВ	27227	под автомобильную дорогу Чертеж-Тюлькино-Вильва	4281,17348	Краевое государственное бюджетное учреждение "Управление автомобильных дорог и транспорта" Пермского края	Собственность ПК (Свидетельство № АА 206453 от 25.09.2015)
1.3.1855	59:34:0480101:292	Пермский край, Соликамский городской округ, п. Тюлькино, ул.Лесная, д.2а	ЗЕМЛИ НАСЕЛЕННЫХ ПУНКТОВ	1943	Под здание сельской врачебной амбулатории, Для объектов общественно-делового значения	1076,81364	Государственное бюджетное учреждение здравоохранения Пермского края "Городская больница г. Соликамск"	Собственность ПК (п.2 ст.3.1. Закона о введении в действие Земельного кодекса № 137-ФЗ от 25.10.2001, Свидетельство № 59:34:0480101:292-59/088/2019-1 от 30.04.2019)
1.3.1856	59:34:0530101:1370	Пермский край, Соликамский городской округ, с. Верхнее Мошево, , а/д "Чертеж-Тюлькино-Вильва"	ЗЕМЛИ НАСЕЛЕННЫХ ПУНКТОВ	27158	под автомобильную дорогу Чертеж-Тюлькино-Вильва	2495,54862	Краевое государственное бюджетное учреждение "Управление автомобильных дорог и транспорта" Пермского края	Собственность ПК (Свидетельство № АА 206451 от 25.09.2015)
1.3.1857	59:34:0560101:254	Пермский край, Соликамский городской округ, д. Левина,	ЗЕМЛИ НАСЕЛЕННЫХ ПУНКТОВ	11962	под автомобильную дорогу Чертеж-Тюлькино-Вильва	845,47416	Краевое государственное бюджетное учреждение "Управление автомобильных дорог и транспорта" Пермского края	Собственность ПК (Свидетельство № АА 206887 от 09.10.2015)
1.3.1858	59:34:0580101:457	Пермский край, Соликамский городской округ, д. Нижнее Мошево,	ЗЕМЛИ НАСЕЛЕННЫХ ПУНКТОВ	296	под автомобильную дорогу Чертеж-Тюлькино-Вильва	39,63144	Краевое государственное бюджетное учреждение "Управление автомобильных дорог и транспорта" Пермского края	Собственность ПК (Свидетельство № АА 206646 от 14.10.2015)
1.3.1859	59:34:0590101:1103	Пермский край, Соликамский городской округ, с. Тохтуева,	ЗЕМЛИ НАСЕЛЕННЫХ ПУНКТОВ	51291	для размещение учебной базы	13827,79101	Государственное бюджетное профессиональное образовательное учреждение "Соликамский автодорожно-промышленный колледж"	Собственность ПК (Свидетельство № 59-59-01/007/2012-479 от 27.06.2012)
1.3.1860	59:34:0590101:1105	Пермский край, Соликамский городской округ, с. Тохтуева,	ЗЕМЛИ НАСЕЛЕННЫХ ПУНКТОВ	6928	для размещение учебной базы	2149,68912	Государственное бюджетное учреждение "Управление общежитиями среднего профессионального образования Пермского края"	Собственность ПК (Свидетельство № 59-59-01/007/2012-481 от 27.06.2012)
1.3.1861	59:34:0620101:192	Пермский край, Соликамский городской округ, с. Села, ул.Новая, д.1	ЗЕМЛИ НАСЕЛЕННЫХ ПУНКТОВ	5800	Для объектов общественно-делового значения	1124,50822	Государственное бюджетное учреждение Пермского края "Соликамский дом-интернат для престарелых и инвалидов"	Собственность ПК (Свидетельство № 59-59-01/112/2006-312 от 11.09.2006)
1.3.1862	59:34:0740101:121	Пермский край, Соликамский городской округ, п. Усовский, ул.Мира, д.4	ЗЕМЛИ НАСЕЛЕННЫХ ПУНКТОВ	758	Для эксплуатации здания под фельдшерский акушерский пункт	183,65582	Государственное бюджетное учреждение здравоохранения Пермского края "Городская больница г. Соликамск"	Собственность ПК (п.2 ст.3.1. Закона о введении в действие Земельного кодекса № 137-ФЗ от 25.10.2001, Свидетельство № 59-59/015-59/99/001/2016-1054/2 от 02.11.2016)

1.3.1863	59:34:0760101:506	Пермский край, Соликамский городской округ, с. Половодово, ул.Школьная, д.14	ЗЕМЛИ НАСЕЛЕННЫХ ПУНКТОВ	400	под зданием амбулатории	255,172	Государственное бюджетное учреждение здравоохранения Пермского края "Городская больница г. Соликамск"	Собственность ПК (Закон № 122-ФЗ от 22.08.2004, Свидетельство № 59-59/015-59/020/201/2016-4752/2 от 21.03.2016)
1.3.1864	59:34:1550101:126	Пермский край, Соликамский городской округ, (размещение автомобильной дороги Кунгур-Соликамск, участок "Березники-Соликамск", км 292+560- км 313+100, (в том числе транспортная развязка на км 292+560)	ЗЕМЛИ ПРОМЫШЛЕННОСТИ, ЭНЕРГЕТИКИ, ТРАНСПОРТА, СВЯЗИ, РАДИОВЕЩАНИЯ, ТЕЛЕВИДЕНИЯ, ИНФОРМАТИКИ, ЗЕМЛИ ДЛЯ ОБЕСПЕЧЕНИЯ КОСМИЧЕСКОЙ ДЕЯТЕЛЬНОСТИ, ЗЕМЛИ ОБОРОНЫ, БЕЗОПАСНОСТИ И ЗЕМЛИ ИНОГО СПЕЦИАЛЬНОГО НАЗНАЧЕНИЯ	8397	Автомобильный транспорт	4,70232	Краевое государственное бюджетное учреждение "Управление автомобильных дорог и транспорта" Пермского края	Собственность ПК (Свидетельство № 59:34:1550101:126-59/089/2021-1 от 07.05.2021)
1.3.1865	59:34:1550101:6	Пермский край, Соликамский городской округ,	ЗЕМЛИ ПРОМЫШЛЕННОСТИ, ЭНЕРГЕТИКИ, ТРАНСПОРТА, СВЯЗИ, РАДИОВЕЩАНИЯ, ТЕЛЕВИДЕНИЯ, ИНФОРМАТИКИ, ЗЕМЛИ ДЛЯ ОБЕСПЕЧЕНИЯ КОСМИЧЕСКОЙ ДЕЯТЕЛЬНОСТИ, ЗЕМЛИ ОБОРОНЫ, БЕЗОПАСНОСТИ И ЗЕМЛИ ИНОГО СПЕЦИАЛЬНОГО НАЗНАЧЕНИЯ	66394	для эксплуатации автодороги "Кунгур-Соликамск"	37,18064	Краевое государственное бюджетное учреждение "Управление автомобильных дорог и транспорта" Пермского края	Собственность ПК (Свидетельство № 59-59-01/003/2009-585 от 29.12.2009)
1.3.1866	59:34:2300103:99	Пермский край, Соликамский городской округ, , автодорога "Лёвино-Никилю" (участок Касиб- "Коса-Соликамск")	ЗЕМЛИ ПРОМЫШЛЕННОСТИ, ЭНЕРГЕТИКИ, ТРАНСПОРТА, СВЯЗИ, РАДИОВЕЩАНИЯ, ТЕЛЕВИДЕНИЯ, ИНФОРМАТИКИ, ЗЕМЛИ ДЛЯ ОБЕСПЕЧЕНИЯ КОСМИЧЕСКОЙ ДЕЯТЕЛЬНОСТИ, ЗЕМЛИ ОБОРОНЫ, БЕЗОПАСНОСТИ И ЗЕМЛИ ИНОГО СПЕЦИАЛЬНОГО НАЗНАЧЕНИЯ	143324	Для размещения и эксплуатации объектов автомобильного транспорта и объектов дорожного хозяйства	121,8254	Краевое государственное бюджетное учреждение "Управление автомобильных дорог и транспорта" Пермского края	Собственность ПК (Свидетельство № 59-59-01/001/2009-884 от 22.05.2009)

1.3.1867	59:34:2330101:35	Пермский край, Соликамский городской округ,	ЗЕМЛИ ПРОМЫШЛЕННОСТИ, ЭНЕРГЕТИКИ, ТРАНСПОРТА, СВЯЗИ, РАДИОВЕЩАНИЯ, ТЕЛЕВИДЕНИЯ, ИНФОРМАТИКИ, ЗЕМЛИ ДЛЯ ОБЕСПЕЧЕНИЯ КОСМИЧЕСКОЙ ДЕЯТЕЛЬНОСТИ, ЗЕМЛИ ОБОРОНЫ, БЕЗОПАСНОСТИ И ЗЕМЛИ ИНОГО СПЕЦИАЛЬНОГО НАЗНАЧЕНИЯ	56943	для использования под автодорогу "Левино - Никитино" (уч. Левино - Касиб)	1680,38793	Краевое государственное бюджетное учреждение "Управление автомобильных дорог и транспорта" Пермского края	Собственность ПК (Распоряжение Правительства ПК № 60-п от 20.02.2018, Приказ № СЭД-31-02-2-2-691 от 05.06.2018, Приказ № в ред. №СЭД-31-02-2-2-801 от 03.07.2018, Свидетельство № 59:34:2330101:35-59/081/2018-2 от 24.07.2018)
1.3.1868	59:34:2330102:108	Пермский край, Соликамский городской округ,	ЗЕМЛИ ПРОМЫШЛЕННОСТИ, ЭНЕРГЕТИКИ, ТРАНСПОРТА, СВЯЗИ, РАДИОВЕЩАНИЯ, ТЕЛЕВИДЕНИЯ, ИНФОРМАТИКИ, ЗЕМЛИ ДЛЯ ОБЕСПЕЧЕНИЯ КОСМИЧЕСКОЙ ДЕЯТЕЛЬНОСТИ, ЗЕМЛИ ОБОРОНЫ, БЕЗОПАСНОСТИ И ЗЕМЛИ ИНОГО СПЕЦИАЛЬНОГО НАЗНАЧЕНИЯ	143233	для использования под автодорогу "Левино - Никитино" (уч. Левино - Касиб)	6117,48143	Краевое государственное бюджетное учреждение "Управление автомобильных дорог и транспорта" Пермского края	Собственность ПК (Распоряжение Правительства ПК № 60-п от 20.02.2018, Приказ № СЭД-31-02-2-2-691 от 05.06.2018, Приказ № в ред. №СЭД-31-02-2-2-801 от 03.07.2018, Акт № пп от 09.07.2018, Свидетельство № 59:34:2330102:108-59/081/2018-3 от 24.07.2018)
1.3.1869	59:34:2480101:3	Пермский край, Соликамский городской округ, , автодорога "Соликамск-Красновишерск"	ЗЕМЛИ ПРОМЫШЛЕННОСТИ, ЭНЕРГЕТИКИ, ТРАНСПОРТА, СВЯЗИ, РАДИОВЕЩАНИЯ, ТЕЛЕВИДЕНИЯ, ИНФОРМАТИКИ, ЗЕМЛИ ДЛЯ ОБЕСПЕЧЕНИЯ КОСМИЧЕСКОЙ ДЕЯТЕЛЬНОСТИ, ЗЕМЛИ ОБОРОНЫ, БЕЗОПАСНОСТИ И ЗЕМЛИ ИНОГО СПЕЦИАЛЬНОГО НАЗНАЧЕНИЯ	1271885	для эксплуатации автодороги "Соликамск-Красновишерск"	1297,3227	Краевое государственное бюджетное учреждение "Управление автомобильных дорог и транспорта" Пермского края	Собственность ПК (Свидетельство № 59-59-15/029/2007-127 от 26.06.2007)

1.3.1870	59:34:2560106:6	Пермский край, Соликамский городской округ, , автодорога "Чертеж-Тюлькино-Вильва"	ЗЕМЛИ ПРОМЫШЛЕННОСТИ, ЭНЕРГЕТИКИ, ТРАНСПОРТА, СВЯЗИ, РАДИОВЕЩАНИЯ, ТЕЛЕВИДЕНИЯ, ИНФОРМАТИКИ, ЗЕМЛИ ДЛЯ ОБЕСПЕЧЕНИЯ КОСМИЧЕСКОЙ ДЕЯТЕЛЬНОСТИ, ЗЕМЛИ ОБОРОНЫ, БЕЗОПАСНОСТИ И ЗЕМЛИ ИНОГО СПЕЦИАЛЬНОГО НАЗНАЧЕНИЯ	418920	для эксплуатации автодороги "Чертеж-Тюлькино-Вильва"	427,2984	Красное государственное бюджетное учреждение "Управление автомобильных дорог и транспорта" Пермского края	Собственность ПК (Свидетельство № 59-59-15/029/2007-126 от 27.06.2007)
1.3.1871	59:34:2610407:2162	Пермский край, Соликамский городской округ,	ЗЕМЛИ ПРОМЫШЛЕННОСТИ, ЭНЕРГЕТИКИ, ТРАНСПОРТА, СВЯЗИ, РАДИОВЕЩАНИЯ, ТЕЛЕВИДЕНИЯ, ИНФОРМАТИКИ, ЗЕМЛИ ДЛЯ ОБЕСПЕЧЕНИЯ КОСМИЧЕСКОЙ ДЕЯТЕЛЬНОСТИ, ЗЕМЛИ ОБОРОНЫ, БЕЗОПАСНОСТИ И ЗЕМЛИ ИНОГО СПЕЦИАЛЬНОГО НАЗНАЧЕНИЯ	2691	Размещение автомобильных дорог	161,86365	Краевое государственное бюджетное учреждение "Управление автомобильных дорог и транспорта" Пермского края	Собственность ПК (Свидетельство № 59-34:2610407:2162-59/093/2019-1 от 24.12.2019)
1.3.1872	59:34:2730106:532	Пермский край, Соликамский городской округ,	ЗЕМЛИ ПРОМЫШЛЕННОСТИ, ЭНЕРГЕТИКИ, ТРАНСПОРТА, СВЯЗИ, РАДИОВЕЩАНИЯ, ТЕЛЕВИДЕНИЯ, ИНФОРМАТИКИ, ЗЕМЛИ ДЛЯ ОБЕСПЕЧЕНИЯ КОСМИЧЕСКОЙ ДЕЯТЕЛЬНОСТИ, ЗЕМЛИ ОБОРОНЫ, БЕЗОПАСНОСТИ И ЗЕМЛИ ИНОГО СПЕЦИАЛЬНОГО НАЗНАЧЕНИЯ	121	под автодорогу "Кунгур-Соликамск"	0,01694	Красное государственное бюджетное учреждение "Управление автомобильных дорог и транспорта" Пермского края	Собственность ПК (Свидетельство № 59-59-01/003/2009-587 от 29.12.2009)

1.3.1873	59:34:2730106:533	Пермский край, Соликамский городской округ,	ЗЕМЛИ ПРОМЫШЛЕННОСТИ, ЭНЕРГЕТИКИ, ТРАНСПОРТА, СВЯЗИ, РАДИОВЕЩАНИЯ, ТЕЛЕВИДЕНИЯ, ИНФОРМАТИКИ, ЗЕМЛИ ДЛЯ ОБЕСПЕЧЕНИЯ КОСМИЧЕСКОЙ ДЕЯТЕЛЬНОСТИ, ЗЕМЛИ ОБОРОНЫ, БЕЗОПАСНОСТИ И ЗЕМЛИ ИНОГО СПЕЦИАЛЬНОГО НАЗНАЧЕНИЯ	46039	для эксплуатации автодороги "Кунгур-Соликамск"	667,10511	Краевое государственное бюджетное учреждение "Управление автомобильных дорог и транспорта" Пермского края	Собственность ПК (Свидетельство № 59-59-01/003/2009-588 от 29.12.2009)
1.3.1874	59:34:2760107:315	Пермский край, Соликамский городской округ,	ЗЕМЛИ ПРОМЫШЛЕННОСТИ, ЭНЕРГЕТИКИ, ТРАНСПОРТА, СВЯЗИ, РАДИОВЕЩАНИЯ, ТЕЛЕВИДЕНИЯ, ИНФОРМАТИКИ, ЗЕМЛИ ДЛЯ ОБЕСПЕЧЕНИЯ КОСМИЧЕСКОЙ ДЕЯТЕЛЬНОСТИ, ЗЕМЛИ ОБОРОНЫ, БЕЗОПАСНОСТИ И ЗЕМЛИ ИНОГО СПЕЦИАЛЬНОГО НАЗНАЧЕНИЯ	97308	для эксплуатации автодороги "Кунгур-Соликамск"	13,62312	Краевое государственное бюджетное учреждение "Управление автомобильных дорог и транспорта" Пермского края	Собственность ПК (Свидетельство № 59-59-01/003/2009-586 от 29.12.2009)
1.3.1875	59:34:2760107:316	Пермский край, Соликамский городской округ,	ЗЕМЛИ ПРОМЫШЛЕННОСТИ, ЭНЕРГЕТИКИ, ТРАНСПОРТА, СВЯЗИ, РАДИОВЕЩАНИЯ, ТЕЛЕВИДЕНИЯ, ИНФОРМАТИКИ, ЗЕМЛИ ДЛЯ ОБЕСПЕЧЕНИЯ КОСМИЧЕСКОЙ ДЕЯТЕЛЬНОСТИ, ЗЕМЛИ ОБОРОНЫ, БЕЗОПАСНОСТИ И ЗЕМЛИ ИНОГО СПЕЦИАЛЬНОГО НАЗНАЧЕНИЯ	5611	для эксплуатации автодороги "Кунгур-Соликамск"	984,7305	Краевое государственное бюджетное учреждение "Управление автомобильных дорог и транспорта" Пермского края	Собственность ПК (Свидетельство № 59-59-01/003/2009-589 от 29.12.2009)
1.3.1876	59:35:0010258:12	Пермский край, Суксунский городской округ, п. Суксун, ул. Халтурина, д.35	ЗЕМЛИ НАСЕЛЕННЫХ ПУНКТОВ	1996	для общественно-деловых целей	1126,55536	Государственное бюджетное профессиональное образовательное учреждение "Кунгурский центр образования №1"	Собственность ПК (п.2 ст.3.1. Закона о введении в действие Земельного кодекса № 137-ФЗ от 25.10.2001, Свидетельство № 59-59-11/026/2007-355 от 19.10.2007)
1.3.1877	59:35:0010259:125	Пермский край, Суксунский городской округ, рп.Суксун, ул.Карла Маркса	ЗЕМЛИ НАСЕЛЕННЫХ ПУНКТОВ	62	склады	32,11538	Государственное бюджетное профессиональное образовательное учреждение "Кунгурский центр образования №1"	Собственность ПК (п.2 ст.3.1. Закона о введении в действие Земельного кодекса № 137-ФЗ от 25.10.2001, Приказ № СЭД-31-02-2-2-1306 от 25.10.2019, Свидетельство № 59:35:0010259:125-59/088/2019-1 от 06.12.2019)

1.3.1878	59:35:0010259:5	Пермский край, Суксунский городской округ, п. Суксун, ул.Карла Маркса, д.36	ЗЕМЛИ НАСЕЛЕННЫХ ПУНКТОВ	1326	для общественно-деловых целей	731,8194	Государственное бюджетное профессиональное образовательное учреждение "Кунгурский центр образования №1"	Собственность ПК (п.2 ст.3.1. Закона о введении в действие Земельного кодекса № 137-ФЗ от 25.10.2001, Свидетельство № 59-59-11/026/2007-354 от 05.10.2007)
1.3.1879	59:35:0010267:1	Пермский край, Суксунский городской округ, п. Суксун, ул.Зеленая, д.36	ЗЕМЛИ НАСЕЛЕННЫХ ПУНКТОВ	22803	для производственных нужд	15430,33404	Государственное бюджетное учреждение здравоохранения Пермского края "Суксунская центральная районная больница"	Собственность ПК (Свидетельство № 59-59/027-59/001/201/2015-3505/1 от 25.03.2015)
1.3.1880	59:35:0010267:11	Пермский край, Суксунский городской округ, ул.Зеленая, д.36	ЗЕМЛИ НАСЕЛЕННЫХ ПУНКТОВ	2686	для производственных нужд	2001,49976	Государственное бюджетное учреждение здравоохранения Пермского края "Суксунская центральная районная больница"	Собственность ПК (п.2 ст.3.1. Закона о введении в действие Земельного кодекса № 137-ФЗ от 25.10.2001, Свидетельство № 59:35:0010267,11-59/027/2017-1 от 17.02.2017)
1.3.1881	59:35:0010271:107	Пермский край, Суксунский городской округ, п. Суксун, ул.Карла Маркса, д.40	ЗЕМЛИ НАСЕЛЕННЫХ ПУНКТОВ	7620	для общественно-деловых целей	3813,31488	Государственное бюджетное профессиональное образовательное учреждение "Кунгурский центр образования №1"	Собственность ПК (п.2 ст.3.1. Закона о введении в действие Земельного кодекса № 137-ФЗ от 25.10.2001, Свидетельство № 59-59/027-59/001/201/2015-463/1 от 29.01.2015)
1.3.1882	59:35:0010291:14	Пермский край, Суксунский городской округ, п. Суксун, ул.Лесная, д.8а	ЗЕМЛИ НАСЕЛЕННЫХ ПУНКТОВ	476	для производственных нужд	153,99324	Государственное бюджетное учреждение ветеринарии края "Кунгурская станция по борьбе с болезнями животных"	Собственность ПК (п.2 ст.3.1. Закона о введении в действие Земельного кодекса № 137-ФЗ от 25.10.2001, Свидетельство № 59-59-27/001/2008-066 от 22.02.2008)
1.3.1883	59:35:0010291:15	Пермский край, Суксунский городской округ, п. Суксун, ул.Лесная, д.8	ЗЕМЛИ НАСЕЛЕННЫХ ПУНКТОВ	1315	для производственных нужд	1127,73303	Государственное бюджетное учреждение ветеринарии края "Кунгурская станция по борьбе с болезнями животных"	Собственность ПК (п.2 ст.3.1. Закона о введении в действие Земельного кодекса № 137-ФЗ от 25.10.2001, Свидетельство № 59-59-27/001/2008-064 от 18.02.2008)
1.3.1884	59:35:0100101:155	Пермский край, Суксунский городской округ, д. Бор, ул.Школьная, д.2	ЗЕМЛИ НАСЕЛЕННЫХ ПУНКТОВ	16674	Социальное обслуживание	2325,02204	Государственное бюджетное учреждение Пермского края "Озерский психоневрологический интернат"	Собственность ПК (Свидетельство № 59 ББ 913794 от 10.03.2011)
1.3.1885	59:35:0220101:518	Пермский край, Суксунский городской округ, с. Брегово, ул.Мира, д.12	ЗЕМЛИ НАСЕЛЕННЫХ ПУНКТОВ	2951	в целях размещения фельдшерско-акушерского пункта	496,08582	Государственное бюджетное учреждение здравоохранения Пермского края "Суксунская центральная районная больница"	Собственность ПК (Свидетельство № 59-59/027-59/001/201/2015-3506/1 от 26.03.2015)
1.3.1886	59:35:0300101:95	Пермский край, Суксунский городской округ, д. Киселево, ул.Советская, д.6, кв.2	ЗЕМЛИ НАСЕЛЕННЫХ ПУНКТОВ	700	для размещения фельдшерско-акушерского пункта	153,54532	Государственное бюджетное учреждение здравоохранения Пермского края "Суксунская центральная районная больница"	Собственность ПК (Свидетельство № 59-59/027-59/001/201/2015-3496/2 от 26.03.2015)
1.3.1887	59:35:0460101:51	Пермский край, Суксунский городской округ, д. Васкино, ул.Пушкина, з/у 56, пом. 1	ЗЕМЛИ НАСЕЛЕННЫХ ПУНКТОВ	427	в целях размещения фельдшерско-акушерского пункта	81,91743	Государственное бюджетное учреждение здравоохранения Пермского края "Суксунская центральная районная больница"	Собственность ПК (Свидетельство № 59-59/027-59/001/201/2015-3498/1 от 26.03.2015)
1.3.1888	59:35:0500101:598	Пермский край, Суксунский городской округ, д. Бырма, ул.Школьная	ЗЕМЛИ НАСЕЛЕННЫХ ПУНКТОВ	1260	Амбулаторно-поликлиническое обслуживание	216,5184	Государственное бюджетное учреждение здравоохранения Пермского края "Суксунская центральная районная больница"	Собственность ПК (п.2 ст.3.1 Федерального закона № 137-ФЗ от 25.10.2001, Свидетельство № 59:35:0500101:598-59/087/2019-1 от 17.06.2019)

1.3.1889	59:35:0520101:124	Пермский край, Суксунский городской округ, с. Ключи, ул.Зеленая, д.44	ЗЕМЛИ НАСЕЛЕННЫХ ПУНКТОВ	440	для производственных нужд	240,6932	Государственное бюджетное учреждение ветеринарии края "Кунгурская станция по борьбе с болезнями животных"	Собственность ПК (п.2 ст.3.1. Закона о введении в действие Земельного кодекса № 137-ФЗ от 25.10.2001, Свидетельство № 59-59-27/001/2008-087 от 17.07.2008)
1.3.1890	59:35:0520101:2167	Пермский край, Суксунский городской округ, с. Ключи, ул.Золотая, д.180	ЗЕМЛИ НАСЕЛЕННЫХ ПУНКТОВ	4665	для размещения объектов здравоохранения	1968,37094	Государственное бюджетное учреждение здравоохранения Пермского края "Суксунская центральная районная больница"	Собственность ПК (п.2 ст.3.1. Закона о введении в действие Земельного кодекса № 137-ФЗ от 25.10.2001, Свидетельство № 59:35:0520101.2167-59/009/2017-1 от 15.02.2017)
1.3.1891	59:35:0580101:724	Пермский край, Суксунский городской округ, д. Шахарово, ул.Центральная	ЗЕМЛИ НАСЕЛЕННЫХ ПУНКТОВ	452	Амбулаторно-поликлиническое обслуживание	91,11288	Государственное бюджетное учреждение здравоохранения Пермского края "Суксунская центральная районная больница"	Собственность ПК (Приказ № СЭД-31-02-2-2-1 от 09.01.2019, Свидетельство № 59:35:0580101:724-59/090/2019-1 от 09.04.2019)
1.3.1892	59:35:0600101:117	, Местоположение установлено относительно ориентира, расположенного за пределами участка. Почтовый адрес ориентира: край Пермский, р-н Суксунский, д. Ковалево, ул. Дорожная, дом 19	ЗЕМЛИ НАСЕЛЕННЫХ ПУНКТОВ	284	для размещения здания ФАПа	55,84378	Государственное бюджетное учреждение здравоохранения Пермского края "Суксунская центральная районная больница"	Собственность ПК (Свидетельство № 59-59/027-59/001/201/2015-3507/1 от 25.03.2015)
1.3.1893	59:35:0640101:178	, Местоположение установлено относительно ориентира, расположенного за пределами участка. Почтовый адрес ориентира: край Пермский, р-н Суксунский, п. Южный, пер. Победы, дом 2	ЗЕМЛИ НАСЕЛЕННЫХ ПУНКТОВ	217	для размещения здания ФАПа	44,14916	Государственное бюджетное учреждение здравоохранения Пермского края "Суксунская центральная районная больница"	Собственность ПК (Свидетельство № 59-59/027-59/001/201/2015-3501/1 от 26.03.2015)
1.3.1894	59:35:0700101:761	Пермский край, Суксунский городской округ, д. Поедуги, ул.Заречная	ЗЕМЛИ НАСЕЛЕННЫХ ПУНКТОВ	900	Амбулаторно-поликлиническое обслуживание	163,16007	Государственное бюджетное учреждение здравоохранения Пермского края "Суксунская центральная районная больница"	Собственность ПК (п.2 ст.3.1 Федерального закона № 137-ФЗ от 25.10.2001, Свидетельство № 59:35:0700101:761-59/088/2019-1 от 17.06.2019)
1.3.1895	59:35:0870101:52	Пермский край, Суксунский городской округ, с. Сыра, ул.Колхозная, д.3	ЗЕМЛИ НАСЕЛЕННЫХ ПУНКТОВ	575	для размещения здания ФАПа	105,32289	Государственное бюджетное учреждение здравоохранения Пермского края "Суксунская центральная районная больница"	Собственность ПК (Свидетельство № 59-59/027-59/001/201/2015-3497/1 от 26.03.2015)
1.3.1896	59:35:1020101:764	Пермский край, Суксунский городской округ, с. Тис, ул.Северная	ЗЕМЛИ НАСЕЛЕННЫХ ПУНКТОВ	573	Амбулаторно-поликлиническое обслуживание	117,3504	Государственное бюджетное учреждение здравоохранения Пермского края "Суксунская центральная районная больница"	Собственность ПК (Приказ № СЭД-31-02-2-2-1 от 09.01.2019, Свидетельство № 59:35:1020101:764-59/096/2019-1 от 01.03.2019)
1.3.1897	59:35:1600101:368	, Местоположение установлено относительно ориентира, расположенного за пределами участка. Почтовый адрес ориентира: Пермский край, Суксунский р-н, в границах Суксунского городского поселения, урочище "Шатлынская перемена", 1.	ЗЕМЛИ СЕЛЬСКОХОЗЯЙСТВЕННОГО НАЗНАЧЕНИЯ	131829	Под учебно-производственные объекты	18,28468	Государственное бюджетное профессиональное образовательное учреждение "Кунгурский центр образования №1"	Собственность ПК (п.2 ст.3.1. Закона о введении в действие Земельного кодекса № 137-ФЗ от 25.10.2001, Свидетельство № 59-59-01/028/2012-343 от 28.12.2012)

1.3.1898	59:36:0000000:100	Пермский край, Уинский муниципальный округ, территория района	ЗЕМЛИ ПРОМЫШЛЕННОСТИ, ЭНЕРГЕТИКИ, ТРАНСПОРТА, СВЯЗИ, РАДИОВЕЩАНИЯ, ТЕЛЕВИДЕНИЯ, ИНФОРМАТИКИ, ЗЕМЛИ ДЛЯ ОБЕСПЕЧЕНИЯ КОСМИЧЕСКОЙ ДЕЯТЕЛЬНОСТИ, ЗЕМЛИ ОБОРОНЫ, БЕЗОПАСНОСТИ И ЗЕМЛИ ИНОГО СПЕЦИАЛЬНОГО НАЗНАЧЕНИЯ	619300	для эксплуатации автодороги "Уинское-Деменево"	904,178	Краевое государственное бюджетное учреждение "Управление автомобильных дорог и транспорта" Пермского края	Собственность ПК (Свидетельство № 59-59-11/015/2007-224 от 28.04.2007)
1.3.1899	59:36:0000000:101	Пермский край, Уинский муниципальный округ, автомобильная дорога "Оса - Чернушка"	ЗЕМЛИ ПРОМЫШЛЕННОСТИ, ЭНЕРГЕТИКИ, ТРАНСПОРТА, СВЯЗИ, РАДИОВЕЩАНИЯ, ТЕЛЕВИДЕНИЯ, ИНФОРМАТИКИ, ЗЕМЛИ ДЛЯ ОБЕСПЕЧЕНИЯ КОСМИЧЕСКОЙ ДЕЯТЕЛЬНОСТИ, ЗЕМЛИ ОБОРОНЫ, БЕЗОПАСНОСТИ И ЗЕМЛИ ИНОГО СПЕЦИАЛЬНОГО НАЗНАЧЕНИЯ	53516	для эксплуатации автодороги "Оса-Чернушка"	146,63384	Краевое государственное бюджетное учреждение "Управление автомобильных дорог и транспорта" Пермского края	Собственность ПК (Свидетельство № 59 БГ 155609 от 11.05.2007)
1.3.1900	59:36:0000000:108	Пермский край, Уинский муниципальный округ, территория района	ЗЕМЛИ ПРОМЫШЛЕННОСТИ, ЭНЕРГЕТИКИ, ТРАНСПОРТА, СВЯЗИ, РАДИОВЕЩАНИЯ, ТЕЛЕВИДЕНИЯ, ИНФОРМАТИКИ, ЗЕМЛИ ДЛЯ ОБЕСПЕЧЕНИЯ КОСМИЧЕСКОЙ ДЕЯТЕЛЬНОСТИ, ЗЕМЛИ ОБОРОНЫ, БЕЗОПАСНОСТИ И ЗЕМЛИ ИНОГО СПЕЦИАЛЬНОГО НАЗНАЧЕНИЯ	619613	для эксплуатации автодороги "Михино-Уинское" в т. ч. подъезды к н.п. Суда и Чайка	904,63498	Краевое государственное бюджетное учреждение "Управление автомобильных дорог и транспорта" Пермского края	Собственность ПК (Свидетельство № 59-59-11/015/2007-229 от 28.04.2007)

1.3.1901	59:36:0000000:114	Пермский край, Уинский муниципальный округ, , земли колхоза "Луч"	ЗЕМЛИ ПРОМЫШЛЕННОСТИ, ЭНЕРГЕТИКИ, ТРАНСПОРТА, СВЯЗИ, РАДИОВЕЩАНИЯ, ТЕЛЕВИДЕНИЯ, ИНФОРМАТИКИ, ЗЕМЛИ ДЛЯ ОБЕСПЕЧЕНИЯ КОСМИЧЕСКОЙ ДЕЯТЕЛЬНОСТИ, ЗЕМЛИ ОБОРОНЫ, БЕЗОПАСНОСТИ И ЗЕМЛИ ИНОГО СПЕЦИАЛЬНОГО НАЗНАЧЕНИЯ	208568	автодорога "Толдыри-Орда-Октябрьский"	550,61952	Краевое государственное бюджетное учреждение "Управление автомобильных дорог и транспорта" Пермского края	Собственность ПК (Свидетельство № 59-59-11/015/2007-233 от 28.04.2007)
1.3.1902	59:36:0000000:1641	Пермский край, Уинский муниципальный округ,	ЗЕМЛИ НАСЕЛЕННЫХ ПУНКТОВ	66671	под объекты автомобильного транспорта, автодорога "Уинское-Деменово"	15980,37199	Краевое государственное бюджетное учреждение "Управление автомобильных дорог и транспорта" Пермского края	Собственность ПК (Свидетельство № 59-БД 152755 от 21.01.2014)
1.3.1903	59:36:0080005:12	Пермский край, Уинский муниципальный округ, с. Барсаи, ул.Центральная, д.19	ЗЕМЛИ НАСЕЛЕННЫХ ПУНКТОВ	1157	для строительства здания ФАПа	217,33155	Государственное бюджетное учреждение здравоохранения Пермского края "Уинская центральная районная больница"	Собственность ПК (Распоряжение Правительства ПК № 31-рп от 10.02.2017, Приказ № СЭД-31-02-2-2-154 от 15.02.2017, Акт № ИП от 20.03.2017, Свидетельство № 59:36:0080005:12-59/017/2017-2 от 24.03.2017)
1.3.1904	59:36:0260021:20	Пермский край, Уинский муниципальный округ, с. Нижний Сып, ул.9 Мая, д.1а	ЗЕМЛИ НАСЕЛЕННЫХ ПУНКТОВ	1033	для строительства здания ФАПа	211,3518	Государственное бюджетное учреждение здравоохранения Пермского края "Уинская центральная районная больница"	Собственность ПК (Распоряжение Правительства ПК № 31-рп от 10.02.2017, Приказ № СЭД-31-02-2-2-154 от 15.02.2017, Акт № ИП от 20.03.2017, Свидетельство № 59:36:0260021:20-59/017/2017-2 от 24.03.2017)
1.3.1905	59:36:0340210:22	Пермский край, Уинский муниципальный округ, с. Уинское, ул.Ольховая, д.8	ЗЕМЛИ НАСЕЛЕННЫХ ПУНКТОВ	264	для эксплуатации административного здания	208,88913	Государственное бюджетное учреждение ветеринарии края "Чернушинская станция по борьбе с болезнями животных"	Собственность ПК (п.2 ст.3.1. Закона о введении в действие Земельного кодекса № 137-ФЗ от 25.10.2001, Свидетельство № 59-59-01/005/2010-567 от 14.01.2011)
1.3.1906	59:36:0340210:23	Пермский край, Уинский муниципальный округ, с. Уинское, ул.Ольховая, д.8	ЗЕМЛИ НАСЕЛЕННЫХ ПУНКТОВ	322	для эксплуатации административного здания	251,7718	Государственное бюджетное учреждение ветеринарии края "Чернушинская станция по борьбе с болезнями животных"	Собственность ПК (п.2 ст.3.1. Закона о введении в действие Земельного кодекса № 137-ФЗ от 25.10.2001, Свидетельство № 59-59-01/005/2010-571 от 14.01.2011)
1.3.1907	59:36:0340421:2	Пермский край, Уинский муниципальный округ, с. Уинское, ул.Дальняя, д.19	ЗЕМЛИ НАСЕЛЕННЫХ ПУНКТОВ	13713	Для общественно-деловых целей (образование)	5909,06883	Государственное бюджетное профессиональное образовательное учреждение "Краевой политехнический колледж"	Собственность ПК (Свидетельство № 59-59-01/004/2010-026 от 09.11.2010)
1.3.1908	59:36:0640001:184	Пермский край, Уинский муниципальный округ, , вблизи с. Асла	ЗЕМЛИ СЕЛЬСКОХОЗЯЙСТВЕННОГО НАЗНАЧЕНИЯ	2051	Для размещения объектов промышленности, энергетики, транспорта, связи, радиовещания, телевидения, информатики, обеспечения космической деятельности	0,28447	Краевое государственное бюджетное учреждение "Управление автомобильных дорог и транспорта" Пермского края	Собственность ПК (п.2 ст.3.1. Закона о введении в действие Земельного кодекса № 137-ФЗ от 25.10.2001, Свидетельство № 59-59/017-59/025/211/2016-5303/1 от 08.08.2016)

1.3.1909	59:36:0640001:185	. Местоположение установлено относительно ориентира, расположенного за пределами участка. Почтовый адрес ориентира: Пермский край, Уинский район, вблизи с. Аспа.	ЗЕМЛИ СЕЛЬСКОХОЗЯЙСТВЕННОГО НАЗНАЧЕНИЯ	1395	для размещения автобусной остановки	0,19349	Красное государственное бюджетное учреждение "Управление автомобильных дорог и транспорта" Пермского края	Собственность ПК (Распоряжение № 273-з от 17.09.2003, Свидетельство № 59-59/017-59/025/211/2016-5302/1 от 08.08.2016)
1.3.1910	59:36:0800003:176	Пермский край, Уинский муниципальный округ,	ЗЕМЛИ ПРОМЫШЛЕННОСТИ, ЭНЕРГЕТИКИ, ТРАНСПОРТА, СВЯЗИ, РАДИОВЕЩАНИЯ, ТЕЛЕВИДЕНИЯ, ИНФОРМАТИКИ, ЗЕМЛИ ДЛЯ ОБЕСПЕЧЕНИЯ КОСМИЧЕСКОЙ ДЕЯТЕЛЬНОСТИ, ЗЕМЛИ ОБОРОНЫ, БЕЗОПАСНОСТИ И ЗЕМЛИ ИНОГО СПЕЦИАЛЬНОГО НАЗНАЧЕНИЯ	1608	Размещение автомобильных дорог	2,34768	Красное государственное бюджетное учреждение "Управление автомобильных дорог и транспорта" Пермского края	Собственность ПК (Свидетельство № 59:36:0800003:176-59/100/2020-1 от 25.06.2020)
1.3.1911	59:37:0000000:105	Пермский край, Городской округ Город Березники,	ЗЕМЛИ ПРОМЫШЛЕННОСТИ, ЭНЕРГЕТИКИ, ТРАНСПОРТА, СВЯЗИ, РАДИОВЕЩАНИЯ, ТЕЛЕВИДЕНИЯ, ИНФОРМАТИКИ, ЗЕМЛИ ДЛЯ ОБЕСПЕЧЕНИЯ КОСМИЧЕСКОЙ ДЕЯТЕЛЬНОСТИ, ЗЕМЛИ ОБОРОНЫ, БЕЗОПАСНОСТИ И ЗЕМЛИ ИНОГО СПЕЦИАЛЬНОГО НАЗНАЧЕНИЯ	594187	под автодорогу Усолье-Сороковая (уч. Усолье-Березовка)005+305-033+417, 034+396-034+628	2269,79434	Красное государственное бюджетное учреждение "Управление автомобильных дорог и транспорта" Пермского края	Собственность ПК (Свидетельство № 59-БГ 811555 от 16.04.2013)
1.3.1912	59:37:0000000:109	Пермский край, Городской округ Город Березники, г. Усолье, , автодорога Усолье - Орел	ЗЕМЛИ НАСЕЛЕННЫХ ПУНКТОВ	60811	занимаемый автодорогой Усолье-Орел (участок УсольеОрел) 001+370-005+163	14643,2888	Красное государственное бюджетное учреждение "Управление автомобильных дорог и транспорта" Пермского края	Собственность ПК (Свидетельство № 59-59-01/004/2009-011 от 21.09.2009)
1.3.1913	59:37:0000000:2226	Пермский край, Городской округ Город Березники, , автомобильная дорога д. Городище - п. Шемейный	ЗЕМЛИ ПРОМЫШЛЕННОСТИ, ЭНЕРГЕТИКИ, ТРАНСПОРТА, СВЯЗИ, РАДИОВЕЩАНИЯ, ТЕЛЕВИДЕНИЯ, ИНФОРМАТИКИ, ЗЕМЛИ ДЛЯ ОБЕСПЕЧЕНИЯ КОСМИЧЕСКОЙ ДЕЯТЕЛЬНОСТИ, ЗЕМЛИ ОБОРОНЫ, БЕЗОПАСНОСТИ И ЗЕМЛИ ИНОГО СПЕЦИАЛЬНОГО НАЗНАЧЕНИЯ	125584	автомобильный транспорт	71,58288	Красное государственное бюджетное учреждение "Управление автомобильных дорог и транспорта" Пермского края	Собственность ПК (Распоряжение Правительства ПК № 60-п от 20.02.2018, Приказ № СЭД-31-02-2-2-555 от 11.05.2018, Акт № пп от 02.07.2018, Свидетельство № 59:37:0000000:2226-59/093/2018-3 от 14.12.2018)

1.3.1914	59:37:0000000:2227	Пермский край, Городской округ Город Березники, , автомобильная дорога с. Ощепково - с. В. Кондас	ЗЕМЛИ ПРОМЫШЛЕННОСТИ, ЭНЕРГЕТИКИ, ТРАНСПОРТА, СВЯЗИ, РАДИОВЕЩАНИЯ, ТЕЛЕВИДЕНИЯ, ИНФОРМАТИКИ, ЗЕМЛИ ДЛЯ ОБЕСПЕЧЕНИЯ КОСМИЧЕСКОЙ ДЕЯТЕЛЬНОСТИ, ЗЕМЛИ ОБОРОНЫ, БЕЗОПАСНОСТИ И ЗЕМЛИ ИНОГО СПЕЦИАЛЬНОГО НАЗНАЧЕНИЯ	372668	автомобильный транспорт	212,42076	Краевое государственное бюджетное учреждение "Управление автомобильных дорог и транспорта" Пермского края	Собственность ПК (Распоряжение Правительства ПК № 60-п от 20.02.2018, Приказ № СЭД-31-02-2-2-555 от 11.05.2018, Акт № пп от 02.07.2018, Свидетельство № 59:37:0000000:2227-59/093/2018-3 от 14.07.2018)
1.3.1915	59:37:0000000:2228	Пермский край, Городской округ Город Березники, , автомобильная дорога подъезд к с. Ощепково	ЗЕМЛИ ПРОМЫШЛЕННОСТИ, ЭНЕРГЕТИКИ, ТРАНСПОРТА, СВЯЗИ, РАДИОВЕЩАНИЯ, ТЕЛЕВИДЕНИЯ, ИНФОРМАТИКИ, ЗЕМЛИ ДЛЯ ОБЕСПЕЧЕНИЯ КОСМИЧЕСКОЙ ДЕЯТЕЛЬНОСТИ, ЗЕМЛИ ОБОРОНЫ, БЕЗОПАСНОСТИ И ЗЕМЛИ ИНОГО СПЕЦИАЛЬНОГО НАЗНАЧЕНИЯ	15514	автомобильный транспорт	8,84298	Краевое государственное бюджетное учреждение "Управление автомобильных дорог и транспорта" Пермского края	Собственность ПК (Распоряжение Правительства ПК № 60-п от 20.02.2018, Приказ № СЭД-31-02-2-2-555 от 11.05.2018, Акт № пп от 02.07.2018, Свидетельство № 59:37:0000000:2228-59/093/2018-3 от 14.07.2018)
1.3.1916	59:37:0000000:2229	Пермский край, Городской округ Город Березники, , автомобильная дорога подъезд Левино - Низино	ЗЕМЛИ ПРОМЫШЛЕННОСТИ, ЭНЕРГЕТИКИ, ТРАНСПОРТА, СВЯЗИ, РАДИОВЕЩАНИЯ, ТЕЛЕВИДЕНИЯ, ИНФОРМАТИКИ, ЗЕМЛИ ДЛЯ ОБЕСПЕЧЕНИЯ КОСМИЧЕСКОЙ ДЕЯТЕЛЬНОСТИ, ЗЕМЛИ ОБОРОНЫ, БЕЗОПАСНОСТИ И ЗЕМЛИ ИНОГО СПЕЦИАЛЬНОГО НАЗНАЧЕНИЯ	59724	автомобильный транспорт	34,04268	Краевое государственное бюджетное учреждение "Управление автомобильных дорог и транспорта" Пермского края	Собственность ПК (Распоряжение Правительства ПК № 60-п от 20.02.2018, Приказ № СЭД-31-02-2-2-691 от 05.06.2018, Приказ № в ред. №СЭД-31-02-2-2-801 от 03.07.2018, Акт № пп от 09.07.2018, Свидетельство № 59:37:0000000:2229-59/087/2018-3 от 24.07.2018)
1.3.1917	59:37:0000000:2238	Пермский край, Городской округ Город Березники, г. Усьолье, ул. Свободы, (от ул. 8 Марта до северной границы г. Усьолье)	ЗЕМЛИ НАСЕЛЕННЫХ ПУНКТОВ	12786	Земельные участки (территории) общего пользования	3078,8688	Краевое государственное бюджетное учреждение "Управление автомобильных дорог и транспорта" Пермского края	Собственность ПК (Распоряжение Правительства ПК № 60-п от 20.02.2018, Приказ № СЭД-31-02-2-2-691 от 05.06.2018, Акт № пп от 02.07.2018, Приказ № в ред. №СЭД-31-02-2-2-801 от 03.07.2018, Свидетельство № 59:37:0000000:2238-59/081/2018-3 от 16.07.2018)

1.3.1918	59:37:0000000:2591	Пермский край.	ЗЕМЛИ НАСЕЛЕННЫХ ПУНКТОВ	1794	улично-дорожная сеть, для размещения автодорог и их конструктивных элементов	431,9952	Краевое государственное бюджетное учреждение "Управление автомобильных дорог и транспорта" Пермского края	Собственность ПК (п.2 ст.3.1 Федерального закона № 137-ФЗ от 25.10.2001, Свидетельство № 59:37:0000000:2591-59/096/2020-1 от 24.09.2020)
1.3.1919	59:37:0000000:2599	Пермский край, Городской округ Город Березники, г. Усолье,	ЗЕМЛИ НАСЕЛЕННЫХ ПУНКТОВ	5029	улично-дорожная сеть, для общего пользования (уличная сеть)	1210,9832	Краевое государственное бюджетное учреждение "Управление автомобильных дорог и транспорта" Пермского края	Собственность ПК (Свидетельство № 59:37:0000000:2599-59/296/2020-1 от 22.09.2020)
1.3.1920	59:37:0000000:2635	Пермский край.	ЗЕМЛИ НАСЕЛЕННЫХ ПУНКТОВ	17940	Улично-дорожная сеть	4319,952	Краевое государственное бюджетное учреждение "Управление автомобильных дорог и транспорта" Пермского края	Собственность ПК (Свидетельство № 59:37:0000000:2635-59/079/2020-1 от 21.12.2020)
1.3.1921	59:37:0000000:2645	Пермский край, , муниципальное образование «Город Березники»	ЗЕМЛИ ПРОМЫШЛЕННОСТИ, ЭНЕРГЕТИКИ, ТРАНСПОРТА, СВЯЗИ, РАДИОВЕЩАНИЯ, ТЕЛЕВИДЕНИЯ, ИНФОРМАТИКИ, ЗЕМЛИ ДЛЯ ОБЕСПЕЧЕНИЯ КОСМИЧЕСКОЙ ДЕЯТЕЛЬНОСТИ, ЗЕМЛИ ОБОРОНЫ, БЕЗОПАСНОСТИ И ЗЕМЛИ ИНОГО СПЕЦИАЛЬНОГО НАЗНАЧЕНИЯ	2523	Автомобильный транспорт	1,43811	Краевое государственное бюджетное учреждение "Управление автомобильных дорог и транспорта" Пермского края	Собственность ПК (п.3 ст.3.1 Федерального закона № 137-ФЗ от 25.10.2001, Свидетельство № 59:37:0000000:2645-59/296/2021-1 от 26.01.2021)
1.3.1922	59:37:0000000:2650	Пермский край, Городской округ Город Березники, д. Городище,	ЗЕМЛИ НАСЕЛЕННЫХ ПУНКТОВ	5714	Улично-дорожная сеть	532,94478	Краевое государственное бюджетное учреждение "Управление автомобильных дорог и транспорта" Пермского края	Собственность ПК (Свидетельство № 59:37:0000000:2650-59/296/2021-1 от 05.02.2021)
1.3.1923	59:37:0000000:2653	Пермский край, Городской округ Город Березники,	ЗЕМЛИ ПРОМЫШЛЕННОСТИ, ЭНЕРГЕТИКИ, ТРАНСПОРТА, СВЯЗИ, РАДИОВЕЩАНИЯ, ТЕЛЕВИДЕНИЯ, ИНФОРМАТИКИ, ЗЕМЛИ ДЛЯ ОБЕСПЕЧЕНИЯ КОСМИЧЕСКОЙ ДЕЯТЕЛЬНОСТИ, ЗЕМЛИ ОБОРОНЫ, БЕЗОПАСНОСТИ И ЗЕМЛИ ИНОГО СПЕЦИАЛЬНОГО НАЗНАЧЕНИЯ	172454	Автомобильный транспорт	98,29878	Краевое государственное бюджетное учреждение "Управление автомобильных дорог и транспорта" Пермского края	Собственность ПК (Свидетельство № 59:37:0000000:2653-59/296/2021-1 от 20.02.2021)
1.3.1924	59:37:0000000:2739	Пермский край, Городской округ Город Березники, г. Усолье,	ЗЕМЛИ НАСЕЛЕННЫХ ПУНКТОВ	2503	Улично-дорожная сеть	602,7224	Краевое государственное бюджетное учреждение "Управление автомобильных дорог и транспорта" Пермского края	Собственность ПК (Свидетельство № 59:37:0000000:2739-59/296/2021-1 от 23.06.2021)

1.3.1925	59:37:0000000:2742	Пермский край, Городской округ Город Березники.	ЗЕМЛИ ПРОМЫШЛЕННОСТИ, ЭНЕРГЕТИКИ, ТРАНСПОРТА, СВЯЗИ, РАДИОВЕЩАНИЯ, ТЕЛЕВИДЕНИЯ, ИНФОРМАТИКИ, ЗЕМЛИ ДЛЯ ОБЕСПЕЧЕНИЯ КОСМИЧЕСКОЙ ДЕЯТЕЛЬНОСТИ, ЗЕМЛИ ОБОРОНЫ, БЕЗОПАСНОСТИ И ЗЕМЛИ ИНОГО СПЕЦИАЛЬНОГО НАЗНАЧЕНИЯ	38034	Размещение автомобильных дорог	21,67938	Краевое государственное бюджетное учреждение "Управление автомобильных дорог и транспорта" Пермского края	Собственность ПК (Свидетельство № 59:37:0000000:2742-59/296/2021-1 от 22.07.2021 г. Письмо № б/н от 09.08.2021)
1.3.1926	59:37:0000000:48	Пермский край, Городской округ Город Березники, под автодорогой "Кунгур - Соликамск" -272+970-273+252,274+464-284+434,285+375-288+520	ЗЕМЛИ ПРОМЫШЛЕННОСТИ, ЭНЕРГЕТИКИ, ТРАНСПОРТА, СВЯЗИ, РАДИОВЕЩАНИЯ, ТЕЛЕВИДЕНИЯ, ИНФОРМАТИКИ, ЗЕМЛИ ДЛЯ ОБЕСПЕЧЕНИЯ КОСМИЧЕСКОЙ ДЕЯТЕЛЬНОСТИ, ЗЕМЛИ ОБОРОНЫ, БЕЗОПАСНОСТИ И ЗЕМЛИ ИНОГО СПЕЦИАЛЬНОГО НАЗНАЧЕНИЯ	404880	под объекты автомобильного транспорта	2020,3512	Краевое государственное бюджетное учреждение "Управление автомобильных дорог и транспорта" Пермского края	Собственность ПК (Свидетельство № 59-59-02/026/2007-103 от 01.06.2009)
1.3.1927	59:37:0000000:49 (Единое землепользование)	Пермский край, Городской округ Город Березники, автодорога "Пермь-Березники"	ЗЕМЛИ ПРОМЫШЛЕННОСТИ, ЭНЕРГЕТИКИ, ТРАНСПОРТА, СВЯЗИ, РАДИОВЕЩАНИЯ, ТЕЛЕВИДЕНИЯ, ИНФОРМАТИКИ, ЗЕМЛИ ДЛЯ ОБЕСПЕЧЕНИЯ КОСМИЧЕСКОЙ ДЕЯТЕЛЬНОСТИ, ЗЕМЛИ ОБОРОНЫ, БЕЗОПАСНОСТИ И ЗЕМЛИ ИНОГО СПЕЦИАЛЬНОГО НАЗНАЧЕНИЯ	855639	под объекты транспорта автомобильного	487,71423	Краевое государственное бюджетное учреждение "Управление автомобильных дорог и транспорта" Пермского края	Собственность ПК (Свидетельство № 59-59-01/119/2006-288 от 10.01.2007)
1.3.1928	59:37:0040101:87	Пермский край, Городской округ Город Березники, г. Усьолье,	ЗЕМЛИ НАСЕЛЕННЫХ ПУНКТОВ	15317	занимаемый автодорогой Усьолье-Сороковая (участок Усьолье-Березовка) 001+417-034+396	1861,0155	Краевое государственное бюджетное учреждение "Управление автомобильных дорог и транспорта" Пермского края	Собственность ПК (Свидетельство № 59-59-01/004/2009-012 от 21.09.2009)
1.3.1929	59:37:0620503:6	Пермский край, Городской округ Город Березники, г. Усьолье, ул. Чернышевского, д.9	ЗЕМЛИ НАСЕЛЕННЫХ ПУНКТОВ	2458	Для обслуживания здания поликлиники	1433,41594	Государственное бюджетное учреждение здравоохранения Пермского края "Красная больница имени академика Валгнера Евгения Антоновича" г. Березники	Собственность ПК (п.2 ст.31 Закона о введении в действие Земельного кодекса № 137-ФЗ от 25.10.2001, Распоряжение Правительства ПК № 146-рп от 11.06.2014, Свидетельство № 59:37:0620503:6-59/002/2017-1 от 08.08.2017)

1.3.1930	59:37:0620607:345	Пермский край, Городской округ Город Березники, г. Усолье, ул. Красноармейская	ЗЕМЛИ НАСЕЛЕННЫХ ПУНКТОВ	21917	стационарное медицинское обслуживание	11370,35649	Государственное бюджетное учреждение здравоохранения Пермского края "Краевая больница имени академика Вагнера Евгения Антоновича" г. Березники	Собственность ПК (Приказ № СЭД-31-02-2-2-404 от 30.03.2018, Свидетельство № 59:37:0620607:345-59/081/2018-1 от 25.07.2018)
1.3.1931	59:37:0620607:5	Пермский край, Городской округ Город Березники, г. Усолье, ул. Красноармейская, д.11	ЗЕМЛИ НАСЕЛЕННЫХ ПУНКТОВ	5225	Для обслуживания больничного городка	2959,7535	Государственное бюджетное учреждение здравоохранения Пермского края "Краевая больница имени академика Вагнера Евгения Антоновича" г. Березники	Собственность ПК (п.2 ст.3.1. Закона о введении в действие Земельного кодекса № 137-ФЗ от 25.10.2001, Распоряжение Правительства ПК № 146-рп от 11.06.2014, Свидетельство № 59:37:0620607:5-59/002/2017-1 от 08.08.2017)
1.3.1932	59:37:0621001:387	. Место установлено относительно ориентира, расположенного за пределами участка. Почтовый адрес ориентир ул. 8 марта (от Камского моста до ул. Свободы)	ЗЕМЛИ НАСЕЛЕННЫХ ПУНКТОВ	6715	Земельные участки (территории) общего пользования	2279,13815	Краевое государственное бюджетное учреждение "Управление автомобильных дорог и транспорта" Пермского края	Собственность ПК (Распоряжение Правительства ПК № 60-п от 20.02.2018, Приказ № СЭД-31-02-2-2-691 от 05.06.2018, Акт № пп от 02.07.2018, Приказ № в ред. №СЭД-31-02-2-2-801 от 03.07.2018, Свидетельство № 59:37:0621001:387-59/081/2018-3 от 16.07.2018)
1.3.1933	59:37:0621001:557	Пермский край, Городской округ Город Березники, г. Усолье,	ЗЕМЛИ НАСЕЛЕННЫХ ПУНКТОВ	5694	улично-дорожная сеть, для общего пользования (уличная сеть)	1932,60054	Краевое государственное бюджетное учреждение "Управление автомобильных дорог и транспорта" Пермского края	Собственность ПК (Свидетельство № 59:37:0621001:557-59/296/2020-1 от 17.09.2020)
1.3.1934	59:37:0621001:81	Пермский край, Городской округ Город Березники, г. Усолье,	ЗЕМЛИ НАСЕЛЕННЫХ ПУНКТОВ	14525	занимаемый автодорогой Усолье-Сороковая (участок Усолье-Березовка) 001+770-002+530	4929,93025	Краевое государственное бюджетное учреждение "Управление автомобильных дорог и транспорта" Пермского края	Собственность ПК (Свидетельство № 59-59-01/004/2009-013 от 21.09.2009)
1.3.1935	59:37:0621101:211	Пермский край, Городской округ Город Березники, г. Усолье, ул. Чернышевского, д.40	ЗЕМЛИ НАСЕЛЕННЫХ ПУНКТОВ	11763	Усольская станция по борьбе с болезнями животных	7275,07743	Государственное бюджетное учреждение ветеринарии края "Соликамская станция по борьбе с болезнями животных"	Собственность ПК (п.2 ст.3.1. Закона о введении в действие Земельного кодекса № 137-ФЗ от 25.10.2001, Свидетельство № 59-59-01/007/2011-846 от 25.05.2011)
1.3.1936	59:37:0770101:337	Пермский край, Городской округ Город Березники, п. Вогулка.	ЗЕМЛИ НАСЕЛЕННЫХ ПУНКТОВ	18580	Для размещения иных объектов промышленности, энергетики, транспорта, связи	2489,9058	Краевое государственное бюджетное учреждение "Управление автомобильных дорог и транспорта" Пермского края	Собственность ПК (Свидетельство № 59 ББ 913796 от 10.03.2011)
1.3.1937	59:37:0890101:198	Пермский край, Городской округ Город Березники, с. Романово, ул. Лесная, д.8	ЗЕМЛИ НАСЕЛЕННЫХ ПУНКТОВ	1300	Для обслуживания здания амбулатории	329,31066	Государственное бюджетное учреждение здравоохранения Пермского края "Краевая больница имени академика Вагнера Евгения Антоновича" г. Березники	Собственность ПК (п.2 ст.3.1. Закона о введении в действие Земельного кодекса № 137-ФЗ от 25.10.2001, Распоряжение Правительства ПК № 146-рп от 11.06.2014, Свидетельство № 59:37:0890101:198-59/002/2017-1 от 08.08.2017)
1.3.1938	59:37:1210101:135	Пермский край, Городской округ Город Березники, п. Лемзер,	ЗЕМЛИ НАСЕЛЕННЫХ ПУНКТОВ	2451	улично-дорожная сеть, для размещения объектов, характерных для населенных пунктов	156,3738	Краевое государственное бюджетное учреждение "Управление автомобильных дорог и транспорта" Пермского края	Собственность ПК (Свидетельство № 59:37:1210101:135-59/296/2021-1 от 12.02.2021)

1.3.1939	59:37:1320101:288	Пермский край, Городской округ Город Березники, Усольский муниципальный район	ЗЕМЛИ ПРОМЫШЛЕННОСТИ, ЭНЕРГЕТИКИ, ТРАНСПОРТА, СВЯЗИ, РАДИОВЕЩАНИЯ, ТЕЛЕВИДЕНИЯ, ИНФОРМАТИКИ, ЗЕМЛИ ДЛЯ ОБЕСПЕЧЕНИЯ КОСМИЧЕСКОЙ ДЕЯТЕЛЬНОСТИ, ЗЕМЛИ ОБОРОНЫ, БЕЗОПАСНОСТИ И ЗЕМЛИ ИНОГО СПЕЦИАЛЬНОГО НАЗНАЧЕНИЯ	39228	размещение автомобильных дорог, для размещения автомобильных дорог и их конструктивных элементов	22,35996	Краевое государственное бюджетное учреждение "Управление автомобильных дорог и транспорта" Пермского края	Собственность ПК (Свидетельство № 59:37:1320101:288-59/296/2020-1 от 23.09.2020)
1.3.1940	59:37:1420101:275	Пермский край, Городской округ Город Березники, д. Кекур,	ЗЕМЛИ НАСЕЛЕННЫХ ПУНКТОВ	2578	Улично-дорожная сеть	115,77798	Краевое государственное бюджетное учреждение "Управление автомобильных дорог и транспорта" Пермского края	Собственность ПК (Свидетельство № 59:37:1420101:275-59/296/2021-1 от 03.02.2021)
1.3.1941	59:37:1860101:364	Пермский край, Городской округ Город Березники, Усольский район	КАТЕГОРИЯ НЕ УСТАНОВЛЕНА	25086	Для размещения и эксплуатации объектов автомобильного транспорта и объектов дорожного хозяйства	14,29902	Краевое государственное бюджетное учреждение "Управление автомобильных дорог и транспорта" Пермского края	Собственность ПК (Свидетельство № 59-59/001-59/001/203/2015-203/1 от 23.09.2015)
1.3.1942	59:38:0000000:1280	Пермский край, Частинский муниципальный округ, с. Частые.	ЗЕМЛИ НАСЕЛЕННЫХ ПУНКТОВ	65162	под объекты автомобильного транспорта, автодорога Б.Соснова-Частые 060+793-063+241	14650,37246	Краевое государственное бюджетное учреждение "Управление автомобильных дорог и транспорта" Пермского края	Собственность ПК (Свидетельство № АА 96824 от 08.06.2015)
1.3.1943	59:38:0000000:1283	Пермский край, Частинский муниципальный округ, автодорога Б.Соснова-Частые 035+592-060+793	ЗЕМЛИ НАСЕЛЕННЫХ ПУНКТОВ	43837	под объекты автомобильного транспорта, автодорога Б.Соснова-Частые 035+592-060+793	2895,43385	Краевое государственное бюджетное учреждение "Управление автомобильных дорог и транспорта" Пермского края	Собственность ПК (Свидетельство № 59-59/013-59/001/201/2015-5864/1 от 21.05.2015)
1.3.1944	59:38:0000000:1422	Пермский край, Частинский муниципальный округ,	ЗЕМЛИ ПРОМЫШЛЕННОСТИ, ЭНЕРГЕТИКИ, ТРАНСПОРТА, СВЯЗИ, РАДИОВЕЩАНИЯ, ТЕЛЕВИДЕНИЯ, ИНФОРМАТИКИ, ЗЕМЛИ ДЛЯ ОБЕСПЕЧЕНИЯ КОСМИЧЕСКОЙ ДЕЯТЕЛЬНОСТИ, ЗЕМЛИ ОБОРОНЫ, БЕЗОПАСНОСТИ И ЗЕМЛИ ИНОГО СПЕЦИАЛЬНОГО НАЗНАЧЕНИЯ	8182	под автомобильной дорогой "Тебиловка - градоа Удмуртии"	12,51846	Краевое государственное бюджетное учреждение "Управление автомобильных дорог и транспорта" Пермского края	Собственность ПК (Приказ № СЭД-31-02-2-2-246 от 01.03.2018, Акт № пл Част р-н - казна ПК от 26.04.2018, Свидетельство № 59:38:0000000:1422-59/087/2018-2 от 28.05.2018)

1.3.1945	59:38:0000000:1630	Пермский край, Частинский муниципальный округ, автомобильная дорога "Большая Соснова-Частые"	ЗЕМЛИ ПРОМЫШЛЕННОСТИ, ЭНЕРГЕТИКИ, ТРАНСПОРТА, СВЯЗИ, РАДИОВЕЩАНИЯ, ТЕЛЕВИДЕНИЯ, ИНФОРМАТИКИ, ЗЕМЛИ ДЛЯ ОБЕСПЕЧЕНИЯ КОСМИЧЕСКОЙ ДЕЯТЕЛЬНОСТИ, ЗЕМЛИ ОБОРОНЫ, БЕЗОПАСНОСТИ И ЗЕМЛИ ИНОГО СПЕЦИАЛЬНОГО НАЗНАЧЕНИЯ	34131	Автомобильный транспорт	52,22043	Краевое государственное бюджетное учреждение "Управление автомобильных дорог и транспорта" Пермского края	Собственность ПК (п.2 ст.3.1. Закона о введении в действие Земельного кодекса № 137-ФЗ от 25.10.2001, Свидетельство № 59:38:0000000:1630-59/087/2019-1 от 16.08.2019)
1.3.1946	59:38:0030107:105	Пермский край, Частинский муниципальный округ, автодорога "Шалыки-Пихтовка", км 20+30	ЗЕМЛИ НАСЕЛЕННЫХ ПУНКТОВ	645	под существующие объекты недвижимости - автобусные остановки	69,81957	Краевое государственное бюджетное учреждение "Управление автомобильных дорог и транспорта" Пермского края	Собственность ПК (п.2 ст.3.1. Закона о введении в действие Земельного кодекса № 137-ФЗ от 25.10.2001, Свидетельство № 59:38:0030107:105-59/013/2017-1 от 28.03.2017)
1.3.1947	59:38:0030107:163	Пермский край, Частинский муниципальный округ, с. Пихтовка, ул.Юбилейная, д.7а	ЗЕМЛИ НАСЕЛЕННЫХ ПУНКТОВ	900	для строительства фельдшерско-акушерского пункта	158,922	Государственное бюджетное учреждение здравоохранения Пермского края "Частинская центральная районная больница"	Собственность ПК (Приказ № СЭД-31-02-2-02-1128 от 16.09.2016, Свидетельство № 59-59/013-59/999/001/2016-11657/1 от 21.11.2016)
1.3.1948	59:38:0070105:23	Пермский край, Частинский муниципальный округ, с. Шалыки, ул.Молодежная, д.13	ЗЕМЛИ НАСЕЛЕННЫХ ПУНКТОВ	640	для нужд здравоохранения	119,18573	Государственное бюджетное учреждение здравоохранения Пермского края "Частинская центральная районная больница"	Собственность ПК (Свидетельство № 59:38:0070105:23-59/101/2019-2 от 18.01.2019)
1.3.1949	59:38:0100102:29	Пермский край, Частинский муниципальный округ, с. Меркуши, ул.Первомайская, д.1а	ЗЕМЛИ НАСЕЛЕННЫХ ПУНКТОВ	1190,17	для нужд здравоохранения	225,51341	Государственное бюджетное учреждение здравоохранения Пермского края "Частинская центральная районная больница"	Собственность ПК (Распоряжение Правительства ПК № 124-рп от 02.06.2014, Свидетельство № 59:38:0100102:29-59/093/2018-2 от 14.05.2018)
1.3.1950	59:38:0200103:27	Пермский край, Частинский муниципальный округ, д. Шабуры, ул.Школьная, д.8а	ЗЕМЛИ НАСЕЛЕННЫХ ПУНКТОВ	250	для нужд здравоохранения	43,95039	Государственное бюджетное учреждение здравоохранения Пермского края "Частинская центральная районная больница"	Собственность ПК (Свидетельство № 59:38:0200103:27-59/092/2019-1 от 21.01.2019)
1.3.1951	59:38:0240102:29	Пермский край, Частинский муниципальный округ, д. Западная, д.41В	ЗЕМЛИ НАСЕЛЕННЫХ ПУНКТОВ	427	для нужд здравоохранения	73,34917	Государственное бюджетное учреждение здравоохранения Пермского края "Частинская центральная районная больница"	Собственность ПК (Свидетельство № 59:38:0240102:29-59/083/2019-2 от 21.01.2019)
1.3.1952	59:38:0310132:69	Пермский край, Частинский муниципальный округ, с. Частые, ул.Горького, д.86	ЗЕМЛИ НАСЕЛЕННЫХ ПУНКТОВ	25833	для нужд здравоохранения	14862,41458	Государственное бюджетное учреждение здравоохранения Пермского края "Частинская центральная районная больница"	Собственность ПК (п.2 ст.3.1. Закона о введении в действие Земельного кодекса № 137-ФЗ от 25.10.2001, Распоряжение Правительства ПК № 124-рп от 02.06.2014, Свидетельство № 59-59/013-59/999/001/2016-14079/1 от 15.12.2016)
1.3.1953	59:38:0310137:8	Пермский край, Частинский муниципальный округ, с.Частые, ул.Пушкина, д.19	ЗЕМЛИ НАСЕЛЕННЫХ ПУНКТОВ	7668	для нужд образования	3317,32995	Государственное бюджетное профессиональное образовательное учреждение "Строгановский колледж"	Собственность ПК (Свидетельство № 59-59-01/001/2009-984 от 05.06.2009)

1.3.1954	59:38:0310143:1	Пермский край, Чагинский муниципальный округ, с. Частье, ул.Луначарского, д.1	ЗЕМЛИ НАСЕЛЕННЫХ ПУНКТОВ	1554	для нужд образования	696,94569	Государственное бюджетное профессиональное образовательное учреждение "Строгановский колледж"	Собственность ПК (Свидетельство № 59-59-01/115/2006-268 от 10.10.2006)
1.3.1955	59:38:0310156:41	Пермский край, Чагинский муниципальный округ, с.Частье, , обьездная дорога "Частье-Ножовка"	ЗЕМЛИ НАСЕЛЕННЫХ ПУНКТОВ	30690	для нужд образования	7654,76376	Государственное бюджетное профессиональное образовательное учреждение "Строгановский колледж"	Собственность ПК (Свидетельство № 59-59-01/115/2006-267 от 10.10.2006)
1.3.1956	59:38:0310157:20	Пермский край, Чагинский муниципальный округ, с.Частье, ул.Луначарского, д.60	ЗЕМЛИ НАСЕЛЕННЫХ ПУНКТОВ	15201	для производственных нужд	10317,8087	Государственное бюджетное учреждение ветеринарии края "Чайковская станция по борьбе с болезнями животных"	Собственность ПК (п 2 ст.3.1. Закона о введении в действие Земельного кодекса № 137-ФЗ от 25.10.2001, Свидетельство № 59-59-01/001/2008-836 от 16.09.2008)
1.3.1957	59:38:0350101:57	Пермский край, Чагинский муниципальный округ, д. Большая Головниха, д.2а	ЗЕМЛИ НАСЕЛЕННЫХ ПУНКТОВ	8230	под учебное хозяйство	690,1437	Государственное бюджетное профессиональное образовательное учреждение "Строгановский колледж"	Собственность ПК (Свидетельство № 59-59-01/115/2006-266 от 10.11.2006)
1.3.1958	59:38:0360105:83	Пермский край, Чагинский муниципальный округ, с. Змеевка, ул.Школьная, д.10	ЗЕМЛИ НАСЕЛЕННЫХ ПУНКТОВ	225	для строительства фельдшерского-акушерского пункта, Для размещения объектов здравоохранения	41,04675	Государственное бюджетное учреждение здравоохранения Пермского края "Чагинская центральная районная больница"	Собственность ПК (Свидетельство № 59:38:0360105:83-59/087/2019-1 от 17.01.2019)
1.3.1959	59:38:0510103:19	Пермский край, Чагинский муниципальный округ, с. Верх-Рождество, ул.Большая, д.18	ЗЕМЛИ НАСЕЛЕННЫХ ПУНКТОВ	504	для нужд здравоохранения	99,92878	Государственное бюджетное учреждение здравоохранения Пермского края "Чагинская центральная районная больница"	Собственность ПК (Свидетельство № 59:38:0510103:19-59/090/2019-2 от 18.01.2019)
1.3.1960	59:38:0520111:37	Местоположение установлено относительно ориентира, расположенного за пределами участка. Почтовый адрес ориентира: край Пермский, р-н Чагинский, с. Ножовка, ул. Энтузиастов, дом 11	ЗЕМЛИ НАСЕЛЕННЫХ ПУНКТОВ	5900	для нужд здравоохранения	2330,90905	Государственное бюджетное учреждение здравоохранения Пермского края "Чагинская центральная районная больница"	Собственность ПК (Распоряжение Правительства ПК № 124-рп от 02.06.2014, Акт приема-передачи № - от 29.01.2015, Свидетельство № 59:38:0520111:37-59/013/2017-2 от 08.02.2017)
1.3.1961	59:38:0570101:518	Пермский край, Чагинский муниципальный округ, , автодорога "Шлыки - Пихтовка"	ЗЕМЛИ ПРОМЫШЛЕННОСТИ, ЭНЕРГЕТИКИ, ТРАНСПОРТА, СВЯЗИ, РАДИОВЕЩАНИЯ, ТЕЛЕВИДЕНИЯ, ИНФОРМАТИКИ, ЗЕМЛИ ДЛЯ ОБЕСПЕЧЕНИЯ КОСМИЧЕСКОЙ ДЕЯТЕЛЬНОСТИ, ЗЕМЛИ ОБОРОНЫ, БЕЗОПАСНОСТИ И ЗЕМЛИ ИНОГО СПЕЦИАЛЬНОГО НАЗНАЧЕНИЯ	452651	под полосу отвода автодороги "Шлыки-Пихтовка"	448,12449	Краевое государственное бюджетное учреждение "Управление автомобильных дорог и транспорта" Пермского края	Собственность ПК (Свидетельство № 59-59-13/039/2007-032 от 06.09.2007)

1.3.1962	59:38:0600101:138	Пермский край, Частинский муниципальный округ, автодорога "Большая Соснова-Частые"	ЗЕМЛИ ПРОМЫШЛЕННОСТИ, ЭНЕРГЕТИКИ, ТРАНСПОРТА, СВЯЗИ, РАДИОВЕЩАНИЯ, ТЕЛЕВИДЕНИЯ, ИНФОРМАТИКИ, ЗЕМЛИ ДЛЯ ОБЕСПЕЧЕНИЯ КОСМИЧЕСКОЙ ДЕЯТЕЛЬНОСТИ, ЗЕМЛИ ОБОРОНЫ, БЕЗОПАСНОСТИ И ЗЕМЛИ ИНОГО СПЕЦИАЛЬНОГО НАЗНАЧЕНИЯ	1035769	под полосу отвода автодороги "Большая Соснова-Частые"	49457,96975	Краевое государственное бюджетное учреждение "Управление автомобильных дорог и транспорта" Пермского края	Собственность ПК (Свидетельство № 59-59-13/039/2007-029 от 06.09.2007)
1.3.1963	59:38:0600101:2135	, Местоположение установлено относительно ориентира, расположенного за пределами участка. Почтовый адрес ориентира: Пермский край, р-н Частинский, возле д. Большая Головчиха.	ЗЕМЛИ СЕЛЬСКОХОЗЯЙСТВЕННОГО НАЗНАЧЕНИЯ	10000	под учебное хозяйство	9,917	Государственное бюджетное профессиональное образовательное учреждение "Строгановский колледж"	Собственность ПК (Свидетельство № 59-59-01/115/2006-271 от 10.11.2006)
1.3.1964	59:39:0000000:2404	Пермский край, Чердынский городской округ, г. Чердынь, ул. Юргановская, д.28а	ЗЕМЛИ НАСЕЛЕННЫХ ПУНКТОВ	21366	для размещения объектов здравоохранения	11061,37582	Государственное бюджетное учреждение здравоохранения Пермского края "Чердынская районная больница"	Собственность ПК (Свидетельство № 59-59/001-59/001/203/2015-607/2 от 15.10.2015)
1.3.1965	59:39:0000000:2417	Пермский край, Чердынский городской округ, п.Рябинино,	ЗЕМЛИ НАСЕЛЕННЫХ ПУНКТОВ	22761	под объекты автомобильного транспорта	1199,5047	Краевое государственное бюджетное учреждение "Управление автомобильных дорог и транспорта" Пермского края	Собственность ПК (п.2 ст.3.1. Закона о введении в действие Земельного кодекса № 137-ФЗ от 25.10.2001, Свидетельство № 59-59/001-59/001/203/2015-1732/1 от 03.12.2015)
1.3.1966	59:39:0000000:2524	Пермский край, Чердынский городской округ, г. Чердынь,	ЗЕМЛИ НАСЕЛЕННЫХ ПУНКТОВ	4648	автомобильный транспорт	1089,90952	Краевое государственное бюджетное учреждение "Управление автомобильных дорог и транспорта" Пермского края	Собственность ПК (п.2 ст.3.1. Закона о введении в действие Земельного кодекса № 137-ФЗ от 25.10.2001, Свидетельство № 59-59/015-59/020/201/2016-7725/1 от 01.07.2016)
1.3.1967	59:39:0000000:2803	Пермский край, Чердынский городской округ, с. Искор,	ЗЕМЛИ НАСЕЛЕННЫХ ПУНКТОВ	1628	Автомобильный транспорт	369,44604	Краевое государственное бюджетное учреждение "Управление автомобильных дорог и транспорта" Пермского края	Собственность ПК (Приказ № 31-02-1-4-587 от 23.04.2021, Свидетельство № 59:39:0000000:2803-59/096/2021-5 от 01.06.2021)
1.3.1968	59:39:0000000:2804	Пермский край, Чердынский городской округ, п. Лобаниха,	ЗЕМЛИ НАСЕЛЕННЫХ ПУНКТОВ	13716	Автомобильный транспорт	397,90116	Краевое государственное бюджетное учреждение "Управление автомобильных дорог и транспорта" Пермского края	Собственность ПК (Приказ № 31-02-1-4-587 от 23.04.2021, Свидетельство № 59:39:0000000:2804-59/096/2021-5 от 01.06.2021)
1.3.1969	59:39:0000000:2805	Пермский край, Чердынский городской округ, с.Пожча,	ЗЕМЛИ НАСЕЛЕННЫХ ПУНКТОВ	45144	Автомобильный транспорт	1734,43248	Краевое государственное бюджетное учреждение "Управление автомобильных дорог и транспорта" Пермского края	Собственность ПК (Приказ № 31-02-1-4-587 от 23.04.2021, Свидетельство № 59:39:0000000:2805-59/096/2021-5 от 01.06.2021)
1.3.1970	59:39:0000000:2806	Пермский край, Чердынский городской округ, с. Вильгорт,	ЗЕМЛИ НАСЕЛЕННЫХ ПУНКТОВ	34236	Автомобильный транспорт	1212,63912	Краевое государственное бюджетное учреждение "Управление автомобильных дорог и транспорта" Пермского края	Собственность ПК (Приказ № 31-02-1-4-587 от 23.04.2021, Свидетельство № 59:39:0000000:2806-59/096/2021-5 от 01.06.2021)

1.3.1971	59:39:0000000:33	Пермский край, Чердынский городской округ, , автодорога Губдор-Чердынь	ЗЕМЛИ ПРОМЫШЛЕННОСТИ, ЭНЕРГЕТИКИ, ТРАНСПОРТА, СВЯЗИ, РАДИОВЕЩАНИЯ, ТЕЛЕВИДЕНИЯ, ИНФОРМАТИКИ, ЗЕМЛИ ДЛЯ ОБЕСПЕЧЕНИЯ КОСМИЧЕСКОЙ ДЕЯТЕЛЬНОСТИ, ЗЕМЛИ ОБОРОНЫ, БЕЗОПАСНОСТИ И ЗЕМЛИ ИНОГО СПЕЦИАЛЬНОГО НАЗНАЧЕНИЯ	282881	под полосу отвода автодороги Губдор-Чердынь	6288,44463	Краевое государственное бюджетное учреждение "Управление автомобильных дорог и транспорта" Пермского края	Собственность ПК (Свидетельство № 59-59-15/029/2007-132 от 27.06.2007)
1.3.1972	59:39:0000000:4 ЕЗП (59:39:1950102:25, 59:39:1950301:1, 59:39:2010102:16, 59:39:2580001:44, 59:39:2580001:45, 59:39:2590102:2, 59:39:2600101:1, 59:39:2600201:2, 59:39:2660101:1, 59:39:2660102:1, 59:39:2740101:1)	Пермский край, Чердынский городской округ, , автодорога Чердынь-Ныроб	ЗЕМЛИ ПРОМЫШЛЕННОСТИ, ЭНЕРГЕТИКИ, ТРАНСПОРТА, СВЯЗИ, РАДИОВЕЩАНИЯ, ТЕЛЕВИДЕНИЯ, ИНФОРМАТИКИ, ЗЕМЛИ ДЛЯ ОБЕСПЕЧЕНИЯ КОСМИЧЕСКОЙ ДЕЯТЕЛЬНОСТИ, ЗЕМЛИ ОБОРОНЫ, БЕЗОПАСНОСТИ И ЗЕМЛИ ИНОГО СПЕЦИАЛЬНОГО НАЗНАЧЕНИЯ	884122	под полосу отвода автодороги Чердынь-Ныроб	19654,03206	Краевое государственное бюджетное учреждение "Управление автомобильных дорог и транспорта" Пермского края	Собственность ПК (Свидетельство № 59-59-01/001/2008-974 от 02.10.2008, Приказ № 31-02-1-4-587 от 23.04.2021, Свидетельство № 59:39:0000000:4-59/096/2021-6 от 01.06.2021)
1.3.1973	59:39:0010119:1	Пермский край, Чердынский городской округ, г.Чердынь, ул.Пионерская, д.1	ЗЕМЛИ НАСЕЛЕННЫХ ПУНКТОВ	1074	под здание туберкулезного отделения	598,03794	Государственное бюджетное учреждение здравоохранения Пермского края "Чердынская районная больница"	Собственность ПК (Свидетельство № 59-59/015-59/000/201/2015-5914/1 от 13.10.2015)
1.3.1974	59:39:0010119:24	Пермский край, Чердынский городской округ, г. Чердынь, ул.Спирина, д.13	ЗЕМЛИ НАСЕЛЕННЫХ ПУНКТОВ	324	под размещение здания ветлечебницы, гаража и склада	253,53324	Государственное бюджетное учреждение ветеринарии края "Соликамская станция по борьбе с болезнями животных"	Собственность ПК (п.2 ст.3.1. Закона о введении в действие Земельного кодекса № 137-ФЗ от 25.10.2001, Свидетельство № 59-59-01/003/2010-178 от 02.07.2010)
1.3.1975	59:39:0010121:27	Пермский край, Чердынский городской округ, г. Чердынь, ул.Юргановская, д.28а	ЗЕМЛИ НАСЕЛЕННЫХ ПУНКТОВ	124	под объектами здравоохранения	80,95836	Государственное бюджетное учреждение здравоохранения Пермского края "Чердынская районная больница"	Собственность ПК (Свидетельство № 59-59/001-59/001/203/2015-609/2 от 15.10.2015)
1.3.1976	59:39:0010130:38	Пермский край, Чердынский городской округ, г. Чердынь, ул.Яборова, д.7а	ЗЕМЛИ НАСЕЛЕННЫХ ПУНКТОВ	6047	под больничным городком	3528,9168	Государственное бюджетное учреждение здравоохранения Пермского края "Чердынская районная больница"	Собственность ПК (Свидетельство № 59-59/001-59/001/203/2015-602/2 от 14.10.2015)
1.3.1977	59:39:0010136:23	Пермский край, Чердынский городской округ, г. Чердынь, ул.Соборная, д.3а	ЗЕМЛИ НАСЕЛЕННЫХ ПУНКТОВ	1499	земельные участки ПТУ	623,90331	Государственное бюджетное учреждение "Управление общежитиями среднего профессионального образования Пермского края"	Собственность ПК (Свидетельство № 59-59-15/065/2007-265 от 06.11.2007)
1.3.1978	59:39:0010139:2	Пермский край, Чердынский городской округ, г. Чердынь, ул.Юргановская, д.51	ЗЕМЛИ НАСЕЛЕННЫХ ПУНКТОВ	659	под зданием гинекологического отделения	404,26151	Государственное бюджетное учреждение здравоохранения Пермского края "Чердынская районная больница"	Собственность ПК (Свидетельство № 59-59/015-59/000/201/2015-5920/1 от 13.10.2015)

1.3.1979	59:39:0010140:21	Пермский край, Чердынский городской округ, г. Чердынь, ул.Соборная, д.25/2	ЗЕМЛИ НАСЕЛЕННЫХ ПУНКТОВ	929	для производственных целей гараж	295,90206	Специализированное государственное бюджетное учреждение Пермского края "Пермский лесопожарный центр"	Собственность ПК (Распоряжение Правительства ПК № 8-рп от 23.01.2019, Приказ № СЭД-31-02-2-2-99 от 01.02.2019, Акт приема-передачи № к приказу 99 в казну от 11.02.2019, Свидетельство № 59:39:0010140:21-59/082/2019-3 от 25.03.2019)
1.3.1980	59:39:0010148:1	Пермский край, Чердынский городской округ, г. Чердынь, ул.Соборная, д.36	ЗЕМЛИ НАСЕЛЕННЫХ ПУНКТОВ	1675	Для учебных целей	690,837	Государственное бюджетное профессиональное образовательное учреждение "Соликамский автодорожно-промышленный колледж"	Собственность ПК (Свидетельство № рег.ПС от 11.11.1111, Свидетельство № 59:39:0010148:1-59/082/2020-3 от 13.11.2020)
1.3.1981	59:39:0010306:91	Пермский край, Чердынский городской округ, г. Чердынь, , вдоль дороги (правая сторона) г.Чердынь-бывший аэропорт г.Чердынь (автодром)	ЗЕМЛИ НАСЕЛЕННЫХ ПУНКТОВ	5000	земельные участки ПТУ (автодром)	2017,8	Государственное бюджетное профессиональное образовательное учреждение "Соликамский автодорожно-промышленный колледж"	Собственность ПК (Свидетельство № 59-59-01/029/2013-230 от 22.11.2013)
1.3.1982	59:39:0320001:1092	Пермский край, Чердынский городской округ, с. Вильгорт, ул.Трастовая, д.34	ЗЕМЛИ НАСЕЛЕННЫХ ПУНКТОВ	4113	земли под объектами здравоохранения и социального обеспечения (Вильгортская амбулатория)	639,73602	Государственное бюджетное учреждение здравоохранения Пермского края "Чердынская районная больница"	Собственность ПК (Распоряжение Правительства ПК № 128-рп от 03.06.2014, Свидетельство № 59-59/001-59/001/203/2015-605/2 от 23.12.2015)
1.3.1983	59:39:0320001:1093	Пермский край, Чердынский городской округ, с. Вильгорт, ул.Трастовая, д.38	ЗЕМЛИ НАСЕЛЕННЫХ ПУНКТОВ	53	под объектами здравоохранения и социального обеспечения (Вильгортская амбулатория)	9,18808	Государственное бюджетное учреждение здравоохранения Пермского края "Чердынская районная больница"	Собственность ПК (Свидетельство № 59-59/001-59/001/203/2015-603/2 от 15.10.2015)
1.3.1984	59:39:0400001:114	Пермский край, Чердынский городской округ, с. Большие Долды, ул.Центральная, д.9, часть здания в виде жилого помещения	ЗЕМЛИ НАСЕЛЕННЫХ ПУНКТОВ	193	под объектами здравоохранения и социального обеспечения(фельдшерско-акушерский пункт)	31,27758	Государственное бюджетное учреждение здравоохранения Пермского края "Чердынская районная больница"	Собственность ПК (Свидетельство № 59-59/015-59/000/201/2015-5912/1 от 13.10.2015)
1.3.1985	59:39:0750001:228	Пермский край, Чердынский городской округ, с.Кольчуг, ул.Почтовая, д.5	ЗЕМЛИ НАСЕЛЕННЫХ ПУНКТОВ	416	земли под объектами здравоохранения и социального обеспечения(фельдшерский пункт)	61,672	Государственное бюджетное учреждение здравоохранения Пермского края "Чердынская районная больница"	Собственность ПК (Свидетельство № 59-59/015-59/000/201/2015-5931/1 от 14.10.2015)
1.3.1986	59:39:0790001:190	. Местоположение установлено относительно ориентира, расположенного за пределами участка. Почтовый адрес ориентира: Пермский край, Чердынский район, п.Кушмангорт, ул.Парковая, д.5а.	ЗЕМЛИ НАСЕЛЕННЫХ ПУНКТОВ	1459	Для размещения ФАП	428,58125	Государственное бюджетное учреждение здравоохранения Пермского края "Чердынская районная больница"	Собственность ПК (Распоряжение Правительства ПК № 60-рп от 17.03.2016, Приказ № СЭД-31-02-2-02-335 от 22.03.2016, Акт приема-передачи № из мун.соб. от 25.04.2016, Свидетельство № 59-59/015-59/999/001/2016-3092/2 от 08.06.2016)
1.3.1987	59:39:0790001:311	Пермский край, Чердынский городской округ, п. Кушмангорт, ул.Парковая	ЗЕМЛИ НАСЕЛЕННЫХ ПУНКТОВ	604	Для размещения ФАП	194,33096	Государственное бюджетное учреждение здравоохранения Пермского края "Чердынская районная больница"	Собственность ПК (Приказ № СЭД-31-02-2-2-1595 от 23.12.2019, схема № к СЭД-31-02-2-2-1595 от 23.12.2019, Свидетельство № 59:39:0790001:311-59/094/2020-1 от 15.01.2020)
1.3.1988	59:39:0940001:154	Пермский край, Чердынский городской округ, с. Пянтег, ул.Школьная, д.29б	ЗЕМЛИ НАСЕЛЕННЫХ ПУНКТОВ	83	под зданием гаража	8,42881	Государственное бюджетное учреждение здравоохранения Пермского края "Чердынская районная больница"	Собственность ПК (п.2 ст.3.1. Закона о введении в действие Земельного кодекса № 137-ФЗ от 25.10.2001, Свидетельство № 59:39:0940001:154-59/083/2018-1 от 19.02.2018)
1.3.1989	59:39:0940001:733	Пермский край, Чердынский городской округ, с. Пянтег, ул.Школьная, д.14	ЗЕМЛИ НАСЕЛЕННЫХ ПУНКТОВ	1582	Для размещения ФАП	236,46154	Государственное бюджетное учреждение здравоохранения Пермского края "Чердынская районная больница"	Собственность ПК (Распоряжение Правительства ПК № 60-рп от 17.03.2016, Акт приема-передачи № из мун.соб. от 25.04.2016, Свидетельство № 59-59/015-59/999/001/2016-3093/2 от 08.06.2016)

1.3.1990	59:39:1020001:231	Пермский край, Чердынский городской округ, с. Редикор, ул.Набережная, д.20	ЗЕМЛИ НАСЕЛЕННЫХ ПУНКТОВ	1044	земли под объектами здравоохранения и социального обеспечения(фельдшерский пункт)	160,66116	Государственное бюджетное учреждение здравоохранения Пермского края "Чердынская районная больница"	Собственность ПК (Свидетельство № 59-59/015-59/000/201/2015-5917/1 от 13.10.2015)
1.3.1991	59:39:1100001:146	Пермский край, Чердынский городской округ, с. Серегово, ул.Полевая, д.14	ЗЕМЛИ НАСЕЛЕННЫХ ПУНКТОВ	313	под объектами здравоохранения	52,41498	Государственное бюджетное учреждение здравоохранения Пермского края "Чердынская районная больница"	Собственность ПК (Свидетельство № 59-59/015-59/000/201/2015-5913/1 от 18.02.2016)
1.3.1992	59:39:1100001:345	Пермский край, Чердынский городской округ, Серегово,	ЗЕМЛИ НАСЕЛЕННЫХ ПУНКТОВ	21891	под автомобильную дорогу Губдор-Чердынь 017+505-025+735	628,2717	Краевое государственное бюджетное учреждение "Управление автомобильных дорог и транспорта" Пермского края	Собственность ПК (Свидетельство № АА 177910 от 09.09.2015)
1.3.1993	59:39:1110001:60	Пермский край, Чердынский городской округ, д. Урол, ул.2-я, д.2	ЗЕМЛИ НАСЕЛЕННЫХ ПУНКТОВ	685	под объектами здравоохранения ФАП, для лечебно-оздоровительных целей	89,90913	Государственное бюджетное учреждение здравоохранения Пермского края "Чердынская районная больница"	Собственность ПК (Свидетельство № 59-59/015-59/000/201/2015-5919/1 от 13.11.2015)
1.3.1994	59:39:1160001:1	. Местоположение установлено относительно ориентира, расположенного за пределами участка. Почтовый адрес ориентира: Пермский край, р-н Чердынский, д. Козыты, ул. Центральная, дом 9/1	ЗЕМЛИ НАСЕЛЕННЫХ ПУНКТОВ	776	для фельдшерско-акушерского пункта	93,60684	Государственное бюджетное учреждение здравоохранения Пермского края "Чердынская районная больница"	Собственность ПК (Свидетельство № 59-59/015-59/000/201/2015-5932/1 от 14.10.2015)
1.3.1995	59:40:0000000:115	Пермский край, Чернушинский городской округ,	ЗЕМЛИ ПРОМЫШЛЕННОСТИ, ЭНЕРГЕТИКИ, ТРАНСПОРТА, СВЯЗИ, РАДИОВЕЩАНИЯ, ТЕЛЕВИДЕНИЯ, ИНФОРМАТИКИ, ЗЕМЛИ ДЛЯ ОБЕСПЕЧЕНИЯ КОСМИЧЕСКОЙ ДЕЯТЕЛЬНОСТИ, ЗЕМЛИ ОБОРОНЫ, БЕЗОПАСНОСТИ И ЗЕМЛИ ИНОГО СПЕЦИАЛЬНОГО НАЗНАЧЕНИЯ	177175	под полосу отвода автодороги "Обход г. Чернушки"	868,1575	Краевое государственное бюджетное учреждение "Управление автомобильных дорог и транспорта" Пермского края	Собственность ПК (Свидетельство № 59-59-01/115/2006-348 от 24.10.2006)
1.3.1996	59:40:0000000:117	Пермский край, Чернушинский городской округ, автомобильная дорога "Чернушка - Тюш"	ЗЕМЛИ ПРОМЫШЛЕННОСТИ, ЭНЕРГЕТИКИ, ТРАНСПОРТА, СВЯЗИ, РАДИОВЕЩАНИЯ, ТЕЛЕВИДЕНИЯ, ИНФОРМАТИКИ, ЗЕМЛИ ДЛЯ ОБЕСПЕЧЕНИЯ КОСМИЧЕСКОЙ ДЕЯТЕЛЬНОСТИ, ЗЕМЛИ ОБОРОНЫ, БЕЗОПАСНОСТИ И ЗЕМЛИ ИНОГО СПЕЦИАЛЬНОГО НАЗНАЧЕНИЯ	462200	под автомобильную дорогу "Чернушка-Тюш"	522,286	Краевое государственное бюджетное учреждение "Управление автомобильных дорог и транспорта" Пермского края	Собственность ПК (Свидетельство № 59-59-01/114/2006-128 от 24.10.2006)

1.3.1997	59:40:0000000:304	Пермский край, Чернушинский городской округ, г. Чернушка,	ЗЕМЛИ НАСЕЛЕННЫХ ПУНКТОВ	34849	под полосу отвода автодороги "Обход г. Чернушка", обл. пл. 54840 кв.м	13189,99801	Краевое государственное бюджетное учреждение "Управление автомобильных дорог и транспорта" Пермского края	Собственность ПК (п.2 ст.3.1. Закона о введении в действие Земельного кодекса № 137-ФЗ от 25.10.2001, Свидетельство № 59-59-01/027/2013-420 от 11.11.2013)
1.3.1998	59:40:0000000:7049	Пермский край, Чернушинский городской округ,	ЗЕМЛИ НАСЕЛЕННЫХ ПУНКТОВ	11133	под объекты автомобильного транспорта, а/д "Чернушка-Тюш" 001+964-033+517	348,35157	Краевое государственное бюджетное учреждение "Управление автомобильных дорог и транспорта" Пермского края	Собственность ПК (Свидетельство № 59-БД 502133 от 21.10.2014)
1.3.1999	59:40:0000000:7118	Пермский край, Чернушинский городской округ, г. Чернушка,	ЗЕМЛИ НАСЕЛЕННЫХ ПУНКТОВ	83903	под объекты автомобильного транспорта, а/д "Чернушка-Тюш" 001+964-033+517	32483,88548	Краевое государственное бюджетное учреждение "Управление автомобильных дорог и транспорта" Пермского края	Собственность ПК (Свидетельство № АА 86462 от 27.05.2015)
1.3.2000	59:40:0000000:7453	Пермский край, Чернушинский городской округ, г. Чернушка,	ЗЕМЛИ НАСЕЛЕННЫХ ПУНКТОВ	14400	автомобильный транспорт	5575,104	Краевое государственное бюджетное учреждение "Управление автомобильных дорог и транспорта" Пермского края	Собственность ПК (п.2 ст.3.1. Закона о введении в действие Земельного кодекса № 137-ФЗ от 25.10.2001, Свидетельство № 59:40:0000000:7453-59/017/2017-1 от 23.03.2017)
1.3.2001	59:40:0000000:7835	Пермский край, Чернушинский городской округ,	ЗЕМЛИ ПРОМЫШЛЕННОСТИ, ЭНЕРГЕТИКИ, ТРАНСПОРТА, СВЯЗИ, РАДИОВЕЩАНИЯ, ТЕЛЕВИДЕНИЯ, ИНФОРМАТИКИ, ЗЕМЛИ ДЛЯ ОБЕСПЕЧЕНИЯ КОСМИЧЕСКОЙ ДЕЯТЕЛЬНОСТИ, ЗЕМЛИ ОБОРОНЫ, БЕЗОПАСНОСТИ И ЗЕМЛИ ИНОГО СПЕЦИАЛЬНОГО НАЗНАЧЕНИЯ	224532	автомобильный транспорт	449,064	Краевое государственное бюджетное учреждение "Управление автомобильных дорог и транспорта" Пермского края	Собственность ПК (п.2 ст.3.1. Закона о введении в действие Земельного кодекса № 137-ФЗ от 25.10.2001, Свидетельство № 59:40:0000000:7835-59/085/2018-1 от 27.12.2018)
1.3.2002	59:40:0010601:368	Пермский край, Чернушинский городской округ, г.Чернушка, ул.Ленина, д.70	ЗЕМЛИ НАСЕЛЕННЫХ ПУНКТОВ	5694	для размещения промышленных объектов	5829,28944	Государственное бюджетное учреждение ветеринарии края "Чернушинская станция по борьбе с болезнями животных"	Собственность ПК (п.2 ст.3.1. Закона о введении в действие Земельного кодекса № 137-ФЗ от 25.10.2001, Свидетельство № 59-59-01/003/2012-989 от 26.04.2012)
1.3.2003	59:40:0011301:1	Пермский край, Чернушинский городской округ, ул.Юбилейная, д.10	ЗЕМЛИ НАСЕЛЕННЫХ ПУНКТОВ	17611	для общего образования	10517,28697	Государственное бюджетное профессиональное образовательное учреждение "Краевой политехнический колледж"	Собственность ПК (Свидетельство № 59-59-01/005/2012-759 от 26.04.2012)
1.3.2004	59:40:0011301:2160	Пермский край, Чернушинский городской округ, г. Чернушка, ул.Юбилейная	ЗЕМЛИ НАСЕЛЕННЫХ ПУНКТОВ	1586	для общего образования	1137,13028	Государственное бюджетное учреждение "Управление общежитиями среднего профессионального образования Пермского края"	Собственность ПК (Свидетельство № 59-59-01/005/2012-759 от 26.04.2012, Свидетельство № 59-59-01/025/2013-926 от 07.11.2013)
1.3.2005	59:40:0011301:2349	. Местоположение установлено относительно ориентира, расположенного за пределами участка. Почтовый адрес ориентира: Пермский край, Чернушинский район, г. Чернушка, ул. Юбилейная, д.10.	ЗЕМЛИ НАСЕЛЕННЫХ ПУНКТОВ	96	для общего образования	78,55776	Государственное бюджетное профессиональное образовательное учреждение "Краевой политехнический колледж"	Собственность ПК (Свидетельство № 59-59-01/003/2014-661 от 03.09.2014)

1.3.2006	59:40:0011303:57	Пермский край, Чернушинский городской округ, г. Чернушка, ул. Тельмана, д.57	ЗЕМЛИ НАСЕЛЕННЫХ ПУНКТОВ	794	под стоматологическую поликлинику	768,97312	Государственное бюджетное учреждение здравоохранения Пермского края "Чернушинская районная больница"	Собственность ПК (п.2 ст.3.1. Закона о введении в действие Земельного кодекса № 137-ФЗ от 25.10.2001, Свидетельство № 59-59/017-59/020/201/2016-2677/1 от 20.02.2016)
1.3.2007	59:40:0011303:59	Пермский край, Чернушинский городской округ, г. Чернушка, ул. Тельмана, д.59	ЗЕМЛИ НАСЕЛЕННЫХ ПУНКТОВ	41	под гараж	21,2749	Государственное бюджетное учреждение здравоохранения Пермского края "Чернушинская районная больница"	Собственность ПК (п.2 ст.3.1. Закона о введении в действие Земельного кодекса № 137-ФЗ от 25.10.2001, Распоряжение Правительства ПК № 209-рп от 19.08.2014, Свидетельство № 59:40:0011303:59-59/017/2017:1 от 04.12.2017)
1.3.2008	59:40:0011401:122	, Местоположение установлено относительно ориентира, расположенного за пределами участка. Почтовый адрес ориентира: Пермский край, Чернушинский район, г. Чернушка, ул. Коммунистическая-Парковая.	ЗЕМЛИ НАСЕЛЕННЫХ ПУНКТОВ	1309	под стационар больницы	1246,92722	Государственное бюджетное учреждение здравоохранения Пермского края "Чернушинская районная больница"	Собственность ПК (Распоряжение Правительства ПК № 209-рп от 19.08.2014, Акт № к расп.ППК №130-рп ГП № 11 от 29.01.2015, Свидетельство № 59-59/017-59/020/201/2016-2745/1 от 19.02.2016)
1.3.2009	59:40:0011401:124	Пермский край, Чернушинский городской округ, г. Чернушка, ул. Коммунистическая-Парковая	ЗЕМЛИ НАСЕЛЕННЫХ ПУНКТОВ	7647	под стационар больницы	6669,85399	Государственное бюджетное учреждение здравоохранения Пермского края "Чернушинская районная больница"	Собственность ПК (Распоряжение Правительства ПК № 209-рп от 19.08.2014, Акт № к расп.ППК №130-рп ГП № 11 от 29.01.2015, Свидетельство № 59-59/017-59/020/201/2016-2704/1 от 20.02.2016)
1.3.2010	59:40:0011401:165	Пермский край, Чернушинский городской округ, г. Чернушка, ул. Коммунистическая	ЗЕМЛИ НАСЕЛЕННЫХ ПУНКТОВ	649	под службу родовспоможения	585,3055	Государственное бюджетное учреждение здравоохранения Пермского края "Чернушинская районная больница"	Собственность ПК (Распоряжение Правительства ПК № 209-рп от 19.08.2014, Акт № к расп.ППК №130-рп ГП № 11 от 29.01.2015, Свидетельство № 59-59/017-59/020/201/2016-2756/1 от 19.02.2016)
1.3.2011	59:40:0011401:167	Пермский край, Чернушинский городской округ, г. Чернушка, ул. Коммунистическая	ЗЕМЛИ НАСЕЛЕННЫХ ПУНКТОВ	797	под службу родовспоможения	719,0721	Государственное бюджетное учреждение здравоохранения Пермского края "Чернушинская районная больница"	Собственность ПК (Распоряжение Правительства ПК № 209-рп от 19.08.2014, Акт № к расп.ППК №130-рп ГП № 11 от 29.01.2015, Свидетельство № 59-59/017-59/020/201/2016-2757/1 от 19.02.2016)
1.3.2012	59:40:0011401:168	, Местоположение установлено относительно ориентира, расположенного за пределами участка. Почтовый адрес ориентира: Пермский край, Чернушинский район, г. Чернушка, ул. Коммунистическая.	ЗЕМЛИ НАСЕЛЕННЫХ ПУНКТОВ	642	под службу родовспоможения	643,00794	Государственное бюджетное учреждение здравоохранения Пермского края "Чернушинская районная больница"	Собственность ПК (Распоряжение Правительства ПК № 209-рп от 19.08.2014, Акт № к расп.ППК №130-рп ГП № 11 от 29.01.2015, Свидетельство № 59-59/017-59/020/201/2016-2759/1 от 26.02.2016)
1.3.2013	59:40:0011401:170	Пермский край, Чернушинский городской округ, г. Чернушка, ул. Коммунистическая	ЗЕМЛИ НАСЕЛЕННЫХ ПУНКТОВ	4017	под службу родовспоможения	3592,30176	Государственное бюджетное учреждение здравоохранения Пермского края "Чернушинская районная больница"	Собственность ПК (Распоряжение Правительства ПК № 209-рп от 19.08.2014, Акт № к расп.ППК №130-рп ГП № 11 от 29.01.2015, Свидетельство № 59-59/017-59/020/201/2016-2764/1 от 20.02.2016)
1.3.2014	59:40:0011401:174	Пермский край, Чернушинский городской округ, г. Чернушка, ул. Коммунистическая-Парковая	ЗЕМЛИ НАСЕЛЕННЫХ ПУНКТОВ	1481	под стационар больницы	1406,68372	Государственное бюджетное учреждение здравоохранения Пермского края "Чернушинская районная больница"	Собственность ПК (п.2 ст.3.1. Закона о введении в действие Земельного кодекса № 137-ФЗ от 25.10.2001, Свидетельство № 59-59/017-59/020/201/2016-2707/1 от 25.02.2016)
1.3.2015	59:40:0011401:176	, Местоположение установлено относительно ориентира, расположенного за пределами участка. Почтовый адрес ориентира: Пермский край, Чернушинский район, г. Чернушка, ул. Коммунистическая-Парковая.	ЗЕМЛИ НАСЕЛЕННЫХ ПУНКТОВ	1453	под стационар больницы	1194,17429	Государственное бюджетное учреждение здравоохранения Пермского края "Чернушинская районная больница"	Собственность ПК (п.2 ст.3.1. Закона о введении в действие Земельного кодекса № 137-ФЗ от 25.10.2001, Свидетельство № 59-59/017-59/020/201/2016-2749/1 от 19.02.2016)

1.3.2016	59:40:0011401:201	Пермский край, Чернушинский городской округ, г. Чернушка, ул. Коммунистическая, д. 166	ЗЕМЛИ НАСЕЛЕННЫХ ПУНКТОВ	31014	Здравоохранение	24655,01887	Государственное бюджетное учреждение здравоохранения Пермского края "Чернушинская районная больница"	Собственность ПК (Приказ № СЭД-31-02-2-2-866 от 26.07.2017, Свидетельство № 59:40:0011401:201-59/017/2017-1 от 15.08.2017, Приказ № СЭД-31-02-2-2-327 от 27.03.2019, Выписка из ЕГРН № КУВИ-001/2019-10367910 от 08.05.2019)
1.3.2017	59:40:0011401:327	Пермский край, Чернушинский городской округ, г. Чернушка, ул. Коммунистическая	ЗЕМЛИ НАСЕЛЕННЫХ ПУНКТОВ	1140	здравоохранение, для размещения объектов здравоохранения	1098,276	Государственное бюджетное учреждение здравоохранения Пермского края "Краевое бюро судебно-медицинской и патолого-анатомических исследований"	Собственность ПК (Приказ № СЭД-31-02-2-2-327 от 27.03.2019, Свидетельство № 59:40:0011401:327-59/095/2019-1 от 30.04.2019)
1.3.2018	59:40:0012608:197	Пермский край, Чернушинский городской округ, г. Чернушка, ул. Кирова	ЗЕМЛИ НАСЕЛЕННЫХ ПУНКТОВ	992	под больницу	940,04896	Государственное бюджетное учреждение здравоохранения Пермского края "Чернушинская районная больница"	Собственность ПК (Распоряжение Правительства ПК № 209-рп от 19.08.2014, Акт № к расп.ППК №130-рп ГП № 11 от 29.01.2015, Свидетельство № 59-59/017-59/020/2012/016-2751/1 от 01.03.2016)
1.3.2019	59:40:0012608:200	Пермский край, Чернушинский городской округ, г. Чернушка, ул. Красноармейская, з/у 35	ЗЕМЛИ НАСЕЛЕННЫХ ПУНКТОВ	4390	под психиатрическое отделение	3530,69682	Государственное бюджетное учреждение здравоохранения Пермского края "Красная клиническая психиатрическая больница"	Собственность ПК (Приказ № СЭД-31-02-2-02-542 от 13.06.2013, Свидетельство № 59-59-01/020/2013-920 от 27.08.2013)
1.3.2020	59:40:0012608:24	Российская Федерация, Пермский край, Чернушинский городской округ, г. Чернушка, ул. Кирова, з/у 16	ЗЕМЛИ НАСЕЛЕННЫХ ПУНКТОВ	493	под больницу	462,55232	Государственное бюджетное учреждение здравоохранения Пермского края "Чернушинская районная больница"	Собственность ПК (п.2 ст.3.1. Закона о введении в действие Земельного кодекса № 137-ФЗ от 25.10.2001, Свидетельство № 59:40:0012608:24-59/090/2020-1 от 30.03.2020)
1.3.2021	59:40:0013502:88	Пермский край, Чернушинский городской округ, г. Чернушка, ул. Луначарского, д.7	ЗЕМЛИ НАСЕЛЕННЫХ ПУНКТОВ	699	для учебных и опытных целей	464,82102	Государственное бюджетное профессиональное образовательное учреждение "Краевое политехническое колледж"	Собственность ПК (Приказ № СЭД-31-02-1983 от 09.12.2010, Свидетельство № 59-59-01/010/2010-794 от 13.01.2011)
1.3.2022	59:40:0013502:89	Пермский край, Чернушинский городской округ, г. Чернушка, ул. Луначарского, д.7	ЗЕМЛИ НАСЕЛЕННЫХ ПУНКТОВ	66298	для учебных и опытных целей	33272,31428	Государственное бюджетное образовательное учреждение "Краевое политехническое колледж"	Собственность ПК (Приказ № СЭД-31-02-1983 от 09.12.2010, Свидетельство № 59-59-01/010/2010-796 от 13.01.2011)
1.3.2023	59:40:0013502:92	, Местоположение установлено относительно ориентира, расположенного за пределами участка. Почтовый адрес ориентира: край Пермский, р-н Чернушинский, г. Чернушка, ул. Луначарского, пом 7	ЗЕМЛИ НАСЕЛЕННЫХ ПУНКТОВ	3427	для учебных и опытных целей	1928,85268	Государственное бюджетное профессиональное образовательное учреждение "Краевое политехническое колледж"	Собственность ПК (Приказ № СЭД-31-02-1983 от 09.12.2010, Свидетельство № 59-59-01/010/2010-801 от 13.01.2011)
1.3.2024	59:40:0020102:177	Пермский край, Чернушинский городской округ, с. Деменево,	ЗЕМЛИ НАСЕЛЕННЫХ ПУНКТОВ	8318	под объекты автомобильного транспорта, автодорога "Оса-Чернушка"	385,87202	Краевое государственное бюджетное учреждение "Управление автомобильных дорог и транспорта" Пермского края	Собственность ПК (Свидетельство № 59 БГ 084432 от 04.08.2011)
1.3.2025	59:40:0020102:467	Пермский край, Чернушинский городской округ, с. Деменево,	ЗЕМЛИ НАСЕЛЕННЫХ ПУНКТОВ	4134	Земельные участки (территории) общего пользования	15,66786	Краевое государственное бюджетное учреждение "Управление автомобильных дорог и транспорта" Пермского края	Собственность ПК (п.2 ст.3.1. Закона о введении в действие Земельного кодекса № 137-ФЗ от 25.10.2001, Свидетельство № 59:40:0020102:467-59/081/2019-1 от 24.06.2019)
1.3.2026	59:40:0020103:124	Пермский край, Чернушинский городской округ, с. Деменево,	ЗЕМЛИ НАСЕЛЕННЫХ ПУНКТОВ	937	медпункт	255,37	Государственное бюджетное учреждение здравоохранения Пермского края "Чернушинская районная больница"	Собственность ПК (п.2 ст.3.1. Закона о введении в действие Земельного кодекса № 137-ФЗ от 25.10.2001, Свидетельство № 59:40:0020103:124-59/081/2019-1 от 03.12.2019)

1.3.2027	59:40:0050102:92	Пермский край, Чернушинский городской округ, д. Капкал,	ЗЕМЛИ НАСЕЛЕННЫХ ПУНКТОВ	311	медпункт	70,02165	Государственное бюджетное учреждение здравоохранения Пермского края "Чернушинская районная больница"	Собственность ПК (п.2 ст.3.1. Закона о введении в действие Земельного кодекса № 137-ФЗ от 25.10.2001, Свидетельство № 59:40:0050102:92-59/089/2020-1 от 30.03.2020)
1.3.2028	59:40:0090103:40	Пермский край, Чернушинский городской округ, с. Анапьино,	ЗЕМЛИ НАСЕЛЕННЫХ ПУНКТОВ	14504	для административно-производственной базы	3098,13204	Государственное бюджетное учреждение Пермского края "Чайковский дом-интернат для престарелых и инвалидов"	Собственность ПК (Свидетельство № 59-59-01/116/2006-272 от 08.11.2006)
1.3.2029	59:40:0090103:41	Пермский край, Чернушинский городской округ, с.Анапьино,	ЗЕМЛИ НАСЕЛЕННЫХ ПУНКТОВ	41845	для ведения личного подсобного хозяйства	1062,39644	Государственное бюджетное учреждение Пермского края "Чайковский дом-интернат для престарелых и инвалидов"	Собственность ПК (Свидетельство № 59-59-01/116/2006-271 от 08.11.2006)
1.3.2030	59:40:0120101:597	Пермский край, Чернушинский городской округ, с. Калиновка,	ЗЕМЛИ НАСЕЛЕННЫХ ПУНКТОВ	1091	Под медпункт	266,55256	Государственное бюджетное учреждение здравоохранения Пермского края "Чернушинская районная больница"	Собственность ПК (п.2 ст.3.1. Закона о введении в действие Земельного кодекса № 137-ФЗ от 25.10.2001, Свидетельство № 59:40:0120101:597-59/095/2020-1 от 07.08.2020)
1.3.2031	59:40:0170102:93	Российская Федерация, Пермский край, Чернушинский городской округ, с. Рябки, ул.Пушкина, з/у 50	ЗЕМЛИ НАСЕЛЕННЫХ ПУНКТОВ	1100	участковая больница	663,6423	Государственное бюджетное учреждение здравоохранения Пермского края "Чернушинская районная больница"	Собственность ПК (п.2 ст.3.1. Закона о введении в действие Земельного кодекса № 137-ФЗ от 25.10.2001, Свидетельство № 59:40:0170102:93-59/017/2017-1 от 10.08.2017)
1.3.2032	59:40:0200103:343	Пермский край, Чернушинский городской округ, д. Зверевое,	ЗЕМЛИ НАСЕЛЕННЫХ ПУНКТОВ	3000	под строительство фельдшерско-акушерского пункта	617,2116	Государственное бюджетное учреждение здравоохранения Пермского края "Чернушинская районная больница"	Собственность ПК (Распоряжение Правительства ПК № 209-рп от 19.08.2014, Акт № к расп.ППК №130-рп ГП № 11 от 29.01.2015, Свидетельство № 59-59/017-59/020/2011/2016-2672/1 от 26.02.2016)
1.3.2033	59:40:0220103:186	, Местоположение установлено относительно ориентира, расположенного за пределами участка. Почтовый адрес ориентира: Пермский край, р-н Чернушинский, с. Сульмаш.	ЗЕМЛИ НАСЕЛЕННЫХ ПУНКТОВ	650	Под проектирование и строительство фельдшерско-акушерского пункта	154,5073	Государственное бюджетное учреждение здравоохранения Пермского края "Чернушинская районная больница"	Собственность ПК (п.3 ст.3.1 Федерального закона № 137-ФЗ от 25.10.2001, Свидетельство № 59:40:0220103:186-59/094/2020-1 от 25.05.2020)
1.3.2034	59:40:0230101:5	Пермский край, Чернушинский городской округ, д. Аминькай, ул.Ленина, д.1	ЗЕМЛИ НАСЕЛЕННЫХ ПУНКТОВ	648	Амбулаторно-поликлиническое учреждение (ТП)	147,63384	Государственное бюджетное учреждение здравоохранения Пермского края "Чернушинская районная больница"	Собственность ПК (п.2 ст.3.1. Закона о введении в действие Земельного кодекса № 137-ФЗ от 25.10.2001, Свидетельство № 59:40:0230101:5-59/083/2019-4 от 11.07.2019)
1.3.2035	59:40:0240102:367	Пермский край, Чернушинский городской округ, с. Бедраж,	ЗЕМЛИ НАСЕЛЕННЫХ ПУНКТОВ	607	Под медпункт	148,48866	Государственное бюджетное учреждение здравоохранения Пермского края "Чернушинская районная больница"	Собственность ПК (п.2 ст.3.1. Закона о введении в действие Земельного кодекса № 137-ФЗ от 25.10.2001, Свидетельство № 59:40:0240102:367-59/079/2020-1 от 03.06.2020)
1.3.2036	59:40:0260101:297	Пермский край, Чернушинский городской округ, д. Андроновое, пер.Прудный	ЗЕМЛИ НАСЕЛЕННЫХ ПУНКТОВ	670	амбулаторно-поликлинические учреждения	144,9746	Государственное бюджетное учреждение здравоохранения Пермского края "Чернушинская районная больница"	Собственность ПК (п.2 ст.3.1. Закона о введении в действие Земельного кодекса № 137-ФЗ от 25.10.2001, Свидетельство № 59:40:0260101:297-59/082/2019-1 от 25.12.2019)
1.3.2037	59:40:0290101:184	, Местоположение установлено относительно ориентира, расположенного за пределами участка. Почтовый адрес ориентира: край Пермский, р-н Чернушинский, с. Брод	ЗЕМЛИ НАСЕЛЕННЫХ ПУНКТОВ	278	ФАП	75,04332	Государственное бюджетное учреждение здравоохранения Пермского края "Чернушинская районная больница"	Собственность ПК (п.3 ст.3.1 Федерального закона № 137-ФЗ от 25.10.2001, Свидетельство № 59:40:0290101:184-59/087/2020-1 от 26.05.2020)

1.3.2038	59:40:0290102:384	Пермский край, Чернушинский городской округ, с. Брод.	ЗЕМЛИ НАСЕЛЕННЫХ ПУНКТОВ	0628	под автомобильную дорогу Обход г. Чернушка	249,47792	Краевое государственное бюджетное учреждение "Управление автомобильных дорог и транспорта" Пермского края	Собственность ПК (Свидетельство № 59:40:0290102:384-59/293/2021-1 от 01.11.2021)
1.3.2039	59:40:0290102:574	Пермский край, Чернушинский городской округ, с. Брод.	ЗЕМЛИ НАСЕЛЕННЫХ ПУНКТОВ	4978	Земельные участки (территории) общего пользования	18,86662	Краевое государственное бюджетное учреждение "Управление автомобильных дорог и транспорта" Пермского края	Собственность ПК (п.2 ст.3.1. Закона о введении в действие Земельного кодекса № 137-ФЗ от 25.10.2001, Свидетельство № 59:40:0290102:574-59/081/2019-1 от 24.06.2019)
1.3.2040	59:40:0300102:150	Пермский край, Чернушинский городской округ, д. Ракино.	ЗЕМЛИ НАСЕЛЕННЫХ ПУНКТОВ	700	медпункт	166,50864	Государственное бюджетное учреждение здравоохранения Пермского края "Чернушинская районная больница"	Собственность ПК (Свидетельство № 59:40:0300102:150-59/083/2019-1 от 11.12.2019)
1.3.2041	59:40:0330101:27	Пермский край, Чернушинский городской округ, с. Павловка.	ЗЕМЛИ НАСЕЛЕННЫХ ПУНКТОВ	755	для строительства фельдшерско-акушерского пункта со служебно-хозяйственными строениями	186,12426	Государственное бюджетное учреждение здравоохранения Пермского края "Чернушинская районная больница"	Собственность ПК (п.2 ст.3.1. Закона о введении в действие Земельного кодекса № 137-ФЗ от 25.10.2001, Свидетельство № 59:40:0330101:27-59/082/2020-1 от 19.05.2020)
1.3.2042	59:40:0340102:94	Пермский край, Чернушинский городской округ, д. Ашша.	ЗЕМЛИ НАСЕЛЕННЫХ ПУНКТОВ	490	медпункт	125,66608	Государственное бюджетное учреждение здравоохранения Пермского края "Чернушинская районная больница"	Собственность ПК (п.2 ст.3.1. Закона о введении в действие Земельного кодекса № 137-ФЗ от 25.10.2001, Свидетельство № 59:40:0340102:94-59/086/2020-1 от 25.05.2020)
1.3.2043	59:40:0380101:130	Пермский край, Чернушинский городской округ, с. Нижний Козьяш.	ЗЕМЛИ НАСЕЛЕННЫХ ПУНКТОВ	471	Под ФАП	103,79427	Государственное бюджетное учреждение здравоохранения Пермского края "Чернушинская районная больница"	Собственность ПК (п.2 ст.3.1. Закона о введении в действие Земельного кодекса № 137-ФЗ от 25.10.2001, Свидетельство № 59:40:0380101:130-59/087/2020-1 от 30.03.2020)
1.3.2044	59:40:0410103:487	Пермский край, Чернушинский городской округ, с. Тюй, ул Центральная	ЗЕМЛИ НАСЕЛЕННЫХ ПУНКТОВ	470	амбулаторно-поликлинические учреждения	108,7862	Государственное бюджетное учреждение здравоохранения Пермского края "Чернушинская районная больница"	Собственность ПК (п.2 ст.3.1. Закона о введении в действие Земельного кодекса № 137-ФЗ от 25.10.2001, Свидетельство № 59:40:0410103:487-59/091/2020-1 от 05.06.2020)
1.3.2045	59:40:0640101:560	Пермский край, Чернушинский городской округ, с. Трушники.	ЗЕМЛИ НАСЕЛЕННЫХ ПУНКТОВ	690	под проектирование и строительство ФАП (фельдшерско-акушерский пункт)	179,0067	Государственное бюджетное учреждение здравоохранения Пермского края "Чернушинская районная больница"	Собственность ПК (п.2 ст.3.1. Закона о введении в действие Земельного кодекса № 137-ФЗ от 25.10.2001, Свидетельство № 59:40:0640101:560-59/091/2020-1 от 01.06.2020)
1.3.2046	59:40:0670102:3	Пермский край, Чернушинский городской округ, с. Етыш	ЗЕМЛИ НАСЕЛЕННЫХ ПУНКТОВ	400	медпункт	99,788	Государственное бюджетное учреждение здравоохранения Пермского края "Чернушинская районная больница"	Собственность ПК (Свидетельство № 59:40:0670102:3-59/087/2019-1 от 10.12.2019)
1.3.2047	59:40:1770105:2	Местоположение установлено относительно ориентира, расположенного за пределами участка. Почтовый адрес ориентира: край Пермский, р-н Чернушинский, с.Ананьино.	ЗЕМЛИ СЕЛЬСКОХОЗЯЙСТВЕННОГО НАЗНАЧЕНИЯ	58152	для производственной базы	8,06568	Государственное бюджетное учреждение Пермского края "Чайковский дом-интернат для престарелых и инвалидов"	Собственность ПК (Свидетельство № 59-59-01.115.2006-032 от 03.11.2006)

1.3.2048	59:40:1980103:159	Пермский край, Чернушинский городской округ.	ЗЕМЛИ ПРОМЫШЛЕННОСТИ, ЭНЕРГЕТИКИ, ТРАНСПОРТА, СВЯЗИ, РАДИОВЕЩАНИЯ, ТЕЛЕВИДЕНИЯ, ИНФОРМАТИКИ, ЗЕМЛИ ДЛЯ ОБЕСПЕЧЕНИЯ КОСМИЧЕСКОЙ ДЕЯТЕЛЬНОСТИ, ЗЕМЛИ ОБОРОНЫ, БЕЗОПАСНОСТИ И ЗЕМЛИ ИНОГО СПЕЦИАЛЬНОГО НАЗНАЧЕНИЯ	1600	Автомобильный транспорт	4,576	Краевое государственное бюджетное учреждение "Управление автомобильных дорог и транспорта" Пермского края	Собственность ПК (п.2 ст.3.1. Закона о введении в действие Земельного кодекса № 137-ФЗ от 25.10.2001, Свидетельство № 59:40:1980103:159-59/081/2019-1 от 24.06.2019)
1.3.2049	59:40:1980201:70	Пермский край, Чернушинский городской округ, от г. Чернушка до границы Куединского района	ЗЕМЛИ ПРОМЫШЛЕННОСТИ, ЭНЕРГЕТИКИ, ТРАНСПОРТА, СВЯЗИ, РАДИОВЕЩАНИЯ, ТЕЛЕВИДЕНИЯ, ИНФОРМАТИКИ, ЗЕМЛИ ДЛЯ ОБЕСПЕЧЕНИЯ КОСМИЧЕСКОЙ ДЕЯТЕЛЬНОСТИ, ЗЕМЛИ ОБОРОНЫ, БЕЗОПАСНОСТИ И ЗЕМЛИ ИНОГО СПЕЦИАЛЬНОГО НАЗНАЧЕНИЯ	83468	под полосу отвода автодороги "Чернушка-Кудея"	2994,83184	Краевое государственное бюджетное учреждение "Управление автомобильных дорог и транспорта" Пермского края	Собственность ПК (Свидетельство № 59-59-01/14/2006-129 от 24.10.2006)
1.3.2050	59:41:0010001:37	Пермский край, Пермский муниципальный район, ЗАТО Звездный, ул.Ленина, д.22	ЗЕМЛИ НАСЕЛЕННЫХ ПУНКТОВ	5281	для оздоровительной деятельности	3832,4217	Государственное бюджетное учреждение здравоохранения Пермского края "Пермская центральная районная больница"	Собственность ПК (Распоряжение Правительства ПК № 128-рп от 03.06.2014, Свидетельство № 59:41:0010001:37-59/101/2018-25 от 14.03.2018)
1.3.2051	77:01:0003020:25	г. Москва, Елоховский поезд, 5	ЗЕМЛИ НАСЕЛЕННЫХ ПУНКТОВ	506	общественное управление (3.8) (земельные участки, предназначенные для размещения административных зданий, объектов образования, науки, здравоохранения	16934,57018	Государственное краевое бюджетное учреждение "Управление по эксплуатации административных зданий"	Собственность ПК (Распоряжение № Правительства Москвы №639-рп от 21.11.2017, Распоряжение Правительства ПК № 21-рп от 31.01.2018, Акт № приема-передачи от 09.02.2018, Приказ № СЭД-31-02-2-2-161 от 09.02.2018, Свидетельство № 77:01:0003020:25-77/012/2018-3 от 31.05.2018)

1.3.2052	81:01:0000000:13	Пермский край, Гайнский муниципальный округ, . 500 м.по направлению на юго-восток от п.Сосновая, уч-к Ножава	ЗЕМЛИ ПРОМЫШЛЕННОСТИ, ЭНЕРГЕТИКИ, ТРАНСПОРТА, СВЯЗИ, РАДИОВЕЩАНИЯ, ТЕЛЕВИДЕНИЯ, ИНФОРМАТИКИ, ЗЕМЛИ ДЛЯ ОБЕСПЕЧЕНИЯ КОСМИЧЕСКОЙ ДЕЯТЕЛЬНОСТИ, ЗЕМЛИ ОБОРОНЫ, БЕЗОПАСНОСТИ И ЗЕМЛИ ИНОГО СПЕЦИАЛЬНОГО НАЗНАЧЕНИЯ	269014	под автодорогу общего пользования Гайны-Усть-Черная	104,91546	Краевое государственное бюджетное учреждение "Управление автомобильных дорог и транспорта" Пермского края	Собственность ПК (Свидетельство № 81-59-19/007/2007-019 от 02.04.2007)
1.3.2053	81:01:0000000:18	Пермский край, Гайнский муниципальный округ,	ЗЕМЛИ ПРОМЫШЛЕННОСТИ, ЭНЕРГЕТИКИ, ТРАНСПОРТА, СВЯЗИ, РАДИОВЕЩАНИЯ, ТЕЛЕВИДЕНИЯ, ИНФОРМАТИКИ, ЗЕМЛИ ДЛЯ ОБЕСПЕЧЕНИЯ КОСМИЧЕСКОЙ ДЕЯТЕЛЬНОСТИ, ЗЕМЛИ ОБОРОНЫ, БЕЗОПАСНОСТИ И ЗЕМЛИ ИНОГО СПЕЦИАЛЬНОГО НАЗНАЧЕНИЯ	1422857	под автодорогу общего пользования "кудымкар-гайны"	3912,85675	Краевое государственное бюджетное учреждение "Управление автомобильных дорог и транспорта" Пермского края	Собственность ПК (Свидетельство № 81-59-19/001/2007-150 от 13.02.2007)
1.3.2054	81:01:0000000:19	Пермский край, Гайнский муниципальный округ,	ЗЕМЛИ НАСЕЛЕННЫХ ПУНКТОВ	28654	под автодорогу общего пользования "Кудымкар-Гайны"	810,04858	Краевое государственное бюджетное учреждение "Управление автомобильных дорог и транспорта" Пермского края	Собственность ПК (Свидетельство № 81-59-19/001/2007-149 от 13.02.2007)
1.3.2055	81:01:0000000:24	Пермский край, Гайнский муниципальный округ,	ЗЕМЛИ ПРОМЫШЛЕННОСТИ, ЭНЕРГЕТИКИ, ТРАНСПОРТА, СВЯЗИ, РАДИОВЕЩАНИЯ, ТЕЛЕВИДЕНИЯ, ИНФОРМАТИКИ, ЗЕМЛИ ДЛЯ ОБЕСПЕЧЕНИЯ КОСМИЧЕСКОЙ ДЕЯТЕЛЬНОСТИ, ЗЕМЛИ ОБОРОНЫ, БЕЗОПАСНОСТИ И ЗЕМЛИ ИНОГО СПЕЦИАЛЬНОГО НАЗНАЧЕНИЯ	426106	под автодорогу общего пользования Гайны-Усть-Черная	302,53526	Краевое государственное бюджетное учреждение "Управление автомобильных дорог и транспорта" Пермского края	Собственность ПК (Свидетельство № 81-59-19/003/2007-156 от 26.03.2007)

1.3.2056	81:01:0000000:31	, Местоположение установлено относительно ориентира, расположенного за пределами участка. Почтовый адрес ориентира: Пермский край, р-н Гайнский.	ЗЕМЛИ ПРОМЫШЛЕННОСТИ, ЭНЕРГЕТИКИ, ТРАНСПОРТА, СВЯЗИ, РАДИОВЕЩАНИЯ, ТЕЛЕВИДЕНИЯ, ИНФОРМАТИКИ, ЗЕМЛИ ДЛЯ ОБЕСПЕЧЕНИЯ КОСМИЧЕСКОЙ ДЕЯТЕЛЬНОСТИ, ЗЕМЛИ ОБОРОНЫ, БЕЗОПАСНОСТИ И ЗЕМЛИ ИНОГО СПЕЦИАЛЬНОГО НАЗНАЧЕНИЯ	1692148	под автодорогу общего пользования Гайны-Усть-Черная	659,93772	Краевое государственное бюджетное учреждение "Управление автомобильных дорог и транспорта" Пермского края	Собственность ПК (Свидетельство № 81-59-19/001/2009-303 от 10.03.2009)
1.3.2057	81:01:0000000:39	Пермский край, Гайнский муниципальный округ,	ЗЕМЛИ ПРОМЫШЛЕННОСТИ, ЭНЕРГЕТИКИ, ТРАНСПОРТА, СВЯЗИ, РАДИОВЕЩАНИЯ, ТЕЛЕВИДЕНИЯ, ИНФОРМАТИКИ, ЗЕМЛИ ДЛЯ ОБЕСПЕЧЕНИЯ КОСМИЧЕСКОЙ ДЕЯТЕЛЬНОСТИ, ЗЕМЛИ ОБОРОНЫ, БЕЗОПАСНОСТИ И ЗЕМЛИ ИНОГО СПЕЦИАЛЬНОГО НАЗНАЧЕНИЯ	1065697	под автомобильной дорогой "гайны-усть-черная"; для прочих специальных целей	415,62183	Краевое государственное бюджетное учреждение "Управление автомобильных дорог и транспорта" Пермского края	Собственность ПК (Свидетельство № 81-59-19/007/2007-016 от 05.04.2007)
1.3.2058	81:01:0000000:45 (ЕЗП 81:01:0461139:83, 81:01:0461140:46, 81:01:0461141:11, 81:01:0463013:6, 81:01:0463022:40)	, Местоположение установлено относительно ориентира, расположенного за пределами участка. Почтовый адрес ориентира: Пермский край, р-н Гайнский.	ЗЕМЛИ ПРОМЫШЛЕННОСТИ, ЭНЕРГЕТИКИ, ТРАНСПОРТА, СВЯЗИ, РАДИОВЕЩАНИЯ, ТЕЛЕВИДЕНИЯ, ИНФОРМАТИКИ, ЗЕМЛИ ДЛЯ ОБЕСПЕЧЕНИЯ КОСМИЧЕСКОЙ ДЕЯТЕЛЬНОСТИ, ЗЕМЛИ ОБОРОНЫ, БЕЗОПАСНОСТИ И ЗЕМЛИ ИНОГО СПЕЦИАЛЬНОГО НАЗНАЧЕНИЯ	687151	под автодорогу общего пользования Гайны-Усть-Черная	19968,60806	Краевое государственное бюджетное учреждение "Управление автомобильных дорог и транспорта" Пермского края	Собственность ПК (Свидетельство № 81-59-19/009/2009-054 от 10.03.2009)
1.3.2059	81:01:0011011:1	Пермский край, Гайнский муниципальный округ, п. Гайны, ул.Дзержинского, д.36	ЗЕМЛИ НАСЕЛЕННЫХ ПУНКТОВ	23973	для содержания ЦРБ	13872,45591	Государственное бюджетное учреждение здравоохранения Пермского края "Северная больница Коми-Пермяцкого округа"	Собственность ПК (Распоряжение Правительства ПК № 136-рп от 06.06.2014, Свидетельство № 59-59/001-59/001/2013/2015-183/1 от 23.09.2015, Выписка из ЕГРН № КУВН-001/2019-10364705 от 08.05.2019)
1.3.2060	81:01:0011011:405	Пермский край, Гайнский муниципальный округ, п. Гайны, пер.Д.Бедного	ЗЕМЛИ НАСЕЛЕННЫХ ПУНКТОВ	415	хранение автотранспорта	184,40525	Государственное бюджетное учреждение ветеринарии края "Нытвенская станция по борьбе с болезнями животных"	Собственность ПК (Приказ № СЭД-31-02-2-2-32 от 16.01.2019, Свидетельство № 81:01:0011011:405-59/095/2019-2 от 06.03.2019)

1.3.2061	81:01:0011011:67	Пермский край, Гайнский муниципальный округ, п. Гайны, пер. Д.Бедного, д.9	ЗЕМЛИ НАСЕЛЕННЫХ ПУНКТОВ	1457	под зданиями(сооружениями)	1150,3452	Государственное бюджетное учреждение ветеринарии края "Нытвенская станция по борьбе с болезнями животных"	Собственность ПК (п.2 ст.3.1. Закона о введении в действие Земельного кодекса № 137-ФЗ от 25.10.2001, Свидетельство № 81-59-19/011/2007-164 от 15.08.2007)
1.3.2062	81:01:0011017:303	Пермский край, Гайнский муниципальный округ,	ЗЕМЛИ НАСЕЛЕННЫХ ПУНКТОВ	8183	под автодорогу общего пользования "Кудымкар-Гайны"	1715,72961	Краевое государственное бюджетное учреждение "Управление автомобильных дорог и транспорта" Пермского края	Собственность ПК (Свидетельство № 81:01:0011017:303-59/079/2021-2 от 12.03.2021)
1.3.2063	81:01:0040001:13	Пермский край, Гайнский муниципальный округ, д. Елево, ул.Гагарина, д.2	ЗЕМЛИ НАСЕЛЕННЫХ ПУНКТОВ	851	для содержания здания фельдшерско-акушерского пункта	100,34992	Государственное бюджетное учреждение здравоохранения Пермского края "Северная больница Коми-Пермяцкого округа"	Собственность ПК (Распоряжение Правительства ПК № 136-рп от 06.06.2014, Свидетельство № 59-59/019-59/000/201/2015-5702/1 от 14.09.2015)
1.3.2064	81:01:0070001:364	Пермский край, Гайнский муниципальный округ, п. Верхняя Старица, пер.Больничныи, д.1	ЗЕМЛИ НАСЕЛЕННЫХ ПУНКТОВ	3612	для содержания здания больницы	411,5874	Государственное бюджетное учреждение здравоохранения Пермского края "Северная больница Коми-Пермяцкого округа"	Собственность ПК (Распоряжение Правительства ПК № 136-рп от 06.06.2014, Свидетельство № 59-59/001-59/001/203/2015-178/1 от 23.09.2015)
1.3.2065	81:01:0080001:253	Пермский край, Гайнский муниципальный округ, п. Касимовка, ул.Лесная, д.1	ЗЕМЛИ НАСЕЛЕННЫХ ПУНКТОВ	812,16	для содержания ФАП	105,28842	Государственное бюджетное учреждение здравоохранения Пермского края "Северная больница Коми-Пермяцкого округа"	Собственность ПК (Распоряжение Правительства ПК № 136-рп от 06.06.2014, Свидетельство № 59-59/001-59/001/203/2015-171/1 от 23.09.2015)
1.3.2066	81:01:0210001:342	Пермский край, Гайнский муниципальный округ, п. Сергеевский, ул.Комсомольская, д.14	ЗЕМЛИ НАСЕЛЕННЫХ ПУНКТОВ	2778	здание больницы	377,33388	Государственное бюджетное учреждение здравоохранения Пермского края "Северная больница Коми-Пермяцкого округа"	Собственность ПК (Распоряжение Правительства ПК № 136-рп от 06.06.2014, Свидетельство № 59-59/001-59/001/203/2015-182/1 от 24.09.2015)
1.3.2067	81:01:0210001:443	Местоположение установлено относительно ориентира, расположенного за пределами участка. Почтовый адрес ориентира: Пермский край, р-н Гайнский.	ЗЕМЛИ НАСЕЛЕННЫХ ПУНКТОВ	23589	Автомобильный транспорт	925,63236	Краевое государственное бюджетное учреждение "Управление автомобильных дорог и транспорта" Пермского края	Собственность ПК (Свидетельство № 81-59-19/009/2009-056 от 10.03.2009)
1.3.2068	81:01:0220001:111	Пермский край, Гайнский муниципальный округ, п. Кебраты, ул.Мира, д.12	ЗЕМЛИ НАСЕЛЕННЫХ ПУНКТОВ	3890,29	здание участковой больницы	431,03798	Государственное бюджетное учреждение здравоохранения Пермского края "Северная больница Коми-Пермяцкого округа"	Собственность ПК (Распоряжение Правительства ПК № 136-рп от 06.06.2014, Свидетельство № 59-59/001-59/001/203/2015-175/1 от 23.09.2015)
1.3.2069	81:01:0250001:2	Пермский край, Гайнский муниципальный округ, п. Шордыз, ул.Набережная	ЗЕМЛИ НАСЕЛЕННЫХ ПУНКТОВ	282	между пункт	36,78972	Государственное бюджетное учреждение здравоохранения Пермского края "Северная больница Коми-Пермяцкого округа"	Собственность ПК (Распоряжение Правительства ПК № 136-рп от 06.06.2014, Свидетельство № 59-59/001-59/001/203/2015-177/1 от 23.09.2015)
1.3.2070	81:01:0260001:746	Пермский край, Гайнский муниципальный округ, п. Керос, ул.Комсомольская	ЗЕМЛИ НАСЕЛЕННЫХ ПУНКТОВ	3209	Здравоохранение	369,38799	Государственное бюджетное учреждение здравоохранения Пермского края "Северная больница Коми-Пермяцкого округа"	Собственность ПК (Приказ № СЭД-31-02-1-4-15 от 16.01.2020, Свидетельство № 81:01:0260001:746-59/081/2020-1 от 21.02.2020)
1.3.2071	81:01:0270001:435	Пермский край, Гайнский муниципальный округ, п. Сейва, ул.Центральная	ЗЕМЛИ НАСЕЛЕННЫХ ПУНКТОВ	6334	для содержания здания больницы	602,48263	Государственное бюджетное учреждение здравоохранения Пермского края "Северная больница Коми-Пермяцкого округа"	Собственность ПК (Распоряжение Правительства ПК № 136-рп от 06.06.2014, Свидетельство № 59-59/001-59/001/203/2015-179/1 от 23.09.2015)

1.3.2072	81:01:0330001:150	Пермский край, Гайнский муниципальный округ, п.Серебрянка, ул.Больничная, д.16А	ЗЕМЛИ НАСЕЛЕННЫХ ПУНКТОВ	3927	для содержания здания больницы	468,9771	Государственное бюджетное учреждение здравоохранения Пермского края "Северная больница Коми-Пермяцкого округа"	Собственность ПК (Распоряжение Правительства ПК № 136-рп от 06.06.2014, Свидетельство № 59-59/001-59/001/203/2015-176/1 от 23.09.2015)
1.3.2073	81:01:0330001:481	Пермский край, Гайнский муниципальный округ, п. Серебрянка,	ЗЕМЛИ ПРОМЫШЛЕННОСТИ, ЭНЕРГЕТИКИ, ТРАНСПОРТА, СВЯЗИ, РАДИОВЕЩАНИЯ, ТЕЛЕВИДЕНИЯ, ИНФОРМАТИКИ, ЗЕМЛИ ДЛЯ ОБЕСПЕЧЕНИЯ КОСМИЧЕСКОЙ ДЕЯТЕЛЬНОСТИ, ЗЕМЛИ ОБОРОНЫ, БЕЗОПАСНОСТИ И ЗЕМЛИ ИНОГО СПЕЦИАЛЬНОГО НАЗНАЧЕНИЯ	12196	под автодорогу общего пользования Гайны-Усть-Черная	4,75044	Краевое государственное бюджетное учреждение "Управление автомобильных дорог и транспорта" Пермского края	Собственность ПК (Свидетельство № 81-59-19/001/2009-301 от 10.03.2009)
1.3.2074	81:01:0350001:545	Пермский край, Гайнский муниципальный округ, п. Усть-Черная, ул.Больничная, д.3	ЗЕМЛИ НАСЕЛЕННЫХ ПУНКТОВ	388	для содержания здания прачечной	121,2694	Государственное бюджетное учреждение здравоохранения Пермского края "Северная больница Коми-Пермяцкого округа"	Собственность ПК (Распоряжение Правительства ПК № 136-рп от 06.06.2014, Свидетельство № 59-59/001-59/001/203/2015-187/1 от 23.09.2015)
1.3.2075	81:01:0350001:573	Пермский край, Гайнский муниципальный округ, п. Усть-Черная, ул.Больничная, д.2	ЗЕМЛИ НАСЕЛЕННЫХ ПУНКТОВ	6385	для содержания участковой больницы	1447,03255	Государственное бюджетное учреждение здравоохранения Пермского края "Северная больница Коми-Пермяцкого округа"	Собственность ПК (Распоряжение Правительства ПК № 136-рп от 06.06.2014, Свидетельство № 59-59/001-59/001/203/2015-188/1 от 23.09.2015)
1.3.2076	81:01:0350001:582	Пермский край, Гайнский муниципальный округ, п. Усть-Черная, ул.Больничная	ЗЕМЛИ НАСЕЛЕННЫХ ПУНКТОВ	460	котельная больницы	69,0276	Государственное бюджетное учреждение здравоохранения Пермского края "Северная больница Коми-Пермяцкого округа"	Собственность ПК (Распоряжение Правительства ПК № 136-рп от 06.06.2014, Свидетельство № 59-59/001-59/001/203/2015-180/1 от 23.09.2015)
1.3.2077	81:01:0410001:96	Пермский край, Гайнский муниципальный округ, п. Сосновая, ул.Центральная, д.5	ЗЕМЛИ НАСЕЛЕННЫХ ПУНКТОВ	122	для содержания здания ФАП	18,50862	Государственное бюджетное учреждение здравоохранения Пермского края "Северная больница Коми-Пермяцкого округа"	Собственность ПК (Распоряжение Правительства ПК № 136-рп от 06.06.2014, Свидетельство № 59-59/001-59/001/203/2015-175/1 от 23.09.2015)
1.3.2078	81:02:0000000:3	Пермский край, Косинский муниципальный округ, в/д Коса-Солнкамск	ЗЕМЛИ ПРОМЫШЛЕННОСТИ, ЭНЕРГЕТИКИ, ТРАНСПОРТА, СВЯЗИ, РАДИОВЕЩАНИЯ, ТЕЛЕВИДЕНИЯ, ИНФОРМАТИКИ, ЗЕМЛИ ДЛЯ ОБЕСПЕЧЕНИЯ КОСМИЧЕСКОЙ ДЕЯТЕЛЬНОСТИ, ЗЕМЛИ ОБОРОНЫ, БЕЗОПАСНОСТИ И ЗЕМЛИ ИНОГО СПЕЦИАЛЬНОГО НАЗНАЧЕНИЯ	90153	под объекты транспорта	12,62142	Краевое государственное бюджетное учреждение "Управление автомобильных дорог и транспорта" Пермского края	Собственность ПК (п.2 ст.3.1. Закона о введении в действие Земельного кодекса № 137-ФЗ от 25.10.2001, Свидетельство № 81-59-19/004/2006-361 от 24.11.2006)

1.3.2079	81:02:0000000:307	Пермский край, Косинский муниципальный округ, , автомобильная дорога "Коса-Мараты" км. 0+000 - км. 14+711	ЗЕМЛИ СЕЛЬСКОХОЗЯЙСТВЕННОГО НАЗНАЧЕНИЯ	87047	Под автомобильную дорогу "Коса-Мараты" км. 0+000 - км. 14+711	66,88691	Краевое государственное бюджетное учреждение "Управление автомобильных дорог и транспорта" Пермского края	Собственность ПК (п.2 ст.3.1. Закона о введении в действие Земельного кодекса № 137-ФЗ от 25.10.2001. Свидетельство № 59-59/019-59/020/201/2016-8878/1 от 16.05.2016)
1.3.2080	81:02:0000000:34 (ЕЗП 81:02:0010007:212)	Пермский край, Косинский муниципальный округ, , автодорога Юксеево-Коса.	ЗЕМЛИ НАСЕЛЕННЫХ ПУНКТОВ	48851	под объекты транспорта	8165,44465	Краевое государственное бюджетное учреждение "Управление автомобильных дорог и транспорта" Пермского края	Собственность ПК (Свидетельство № 81-59-19/004/2006-360 от 24.11.2006)
1.3.2081	81:02:0000000:35	, Местоположение установлено относительно ориентира, расположенного за пределами участка. Почтовый адрес ориентира: Пермский край, р-н Косинский, автодорога Юксеево-Коса.	ЗЕМЛИ СЕЛЬСКОХОЗЯЙСТВЕННОГО НАЗНАЧЕНИЯ	170241	под объекты транспорта	41,01814	Краевое государственное бюджетное учреждение "Управление автомобильных дорог и транспорта" Пермского края	Собственность ПК (Свидетельство № 81-59-19/004/2006-359 от 24.11.2006, Свидетельство № АА 366085 от 09.02.2016)
1.3.2082	81:02:0000000:36	Пермский край, Косинский муниципальный округ, , автодорога Юксеево-Коса	ЗЕМЛИ ПРОМЫШЛЕННОСТИ, ЭНЕРГЕТИКИ, ТРАНСПОРТА, СВЯЗИ, РАДИОВЕЩАНИЯ, ТЕЛЕВИДЕНИЯ, ИНФОРМАТИКИ, ЗЕМЛИ ДЛЯ ОБЕСПЕЧЕНИЯ КОСМИЧЕСКОЙ ДЕЯТЕЛЬНОСТИ, ЗЕМЛИ ОБОРОНЫ, БЕЗОПАСНОСТИ И ЗЕМЛИ ИНОГО СПЕЦИАЛЬНОГО НАЗНАЧЕНИЯ	654783	под объекты транспорта	91,66962	Краевое государственное бюджетное учреждение "Управление автомобильных дорог и транспорта" Пермского края	Собственность ПК (Свидетельство № 81-59-16/004/2006-357 от 24.11.2006)
1.3.2083	81:02:0000000:520	Пермский край, Косинский муниципальный округ, , автомобильная дорога Коса-Соликамск	ЗЕМЛИ ПРОМЫШЛЕННОСТИ, ЭНЕРГЕТИКИ, ТРАНСПОРТА, СВЯЗИ, РАДИОВЕЩАНИЯ, ТЕЛЕВИДЕНИЯ, ИНФОРМАТИКИ, ЗЕМЛИ ДЛЯ ОБЕСПЕЧЕНИЯ КОСМИЧЕСКОЙ ДЕЯТЕЛЬНОСТИ, ЗЕМЛИ ОБОРОНЫ, БЕЗОПАСНОСТИ И ЗЕМЛИ ИНОГО СПЕЦИАЛЬНОГО НАЗНАЧЕНИЯ	71401	Автомобильный транспорт. Для размещения и эксплуатации объектов автомобильного транспорта объектов дорожного хозяйства	9,99614	Краевое государственное бюджетное учреждение "Управление автомобильных дорог и транспорта" Пермского края	Собственность ПК (п.2 ст.3.1. Закона о введении в действие Земельного кодекса № 137-ФЗ от 25.10.2001, Свидетельство № 81:02:0000000:520-59/090/2019-1 от 04.06.2019)

1.3.2084	81:02:0000000:522	Пермский край, Косинский муниципальный округ,	ЗЕМЛИ ПРОМЫШЛЕННОСТИ, ЭНЕРГЕТИКИ, ТРАНСПОРТА, СВЯЗИ, РАДИОВЕЩАНИЯ, ТЕЛЕВИДЕНИЯ, ИНФОРМАТИКИ, ЗЕМЛИ ДЛЯ ОБЕСПЕЧЕНИЯ КОСМИЧЕСКОЙ ДЕЯТЕЛЬНОСТИ, ЗЕМЛИ ОБОРОНЫ, БЕЗОПАСНОСТИ И ЗЕМЛИ ИНОГО СПЕЦИАЛЬНОГО НАЗНАЧЕНИЯ	307	Автомобильный транспорт	0,04298	Краевое государственное бюджетное учреждение "Управление автомобильных дорог и транспорта" Пермского края	Собственность ПК (ст.3.1 Федерального закона (ред. от 03.08.2018) от 25.10.2001г. №137-ФЗ "О введении в действие Земельного кодекса РФ № 137-ФЗ от 25.10.2001, Свидетельство № 81:02:0000000:522-59/094/2019-1 от 19.11.2019)
1.3.2085	81:02:0000000:534	Пермский край, Косинский муниципальный округ,	ЗЕМЛИ ПРОМЫШЛЕННОСТИ, ЭНЕРГЕТИКИ, ТРАНСПОРТА, СВЯЗИ, РАДИОВЕЩАНИЯ, ТЕЛЕВИДЕНИЯ, ИНФОРМАТИКИ, ЗЕМЛИ ДЛЯ ОБЕСПЕЧЕНИЯ КОСМИЧЕСКОЙ ДЕЯТЕЛЬНОСТИ, ЗЕМЛИ ОБОРОНЫ, БЕЗОПАСНОСТИ И ЗЕМЛИ ИНОГО СПЕЦИАЛЬНОГО НАЗНАЧЕНИЯ	1239	Автомобильный транспорт	0,17346	Краевое государственное бюджетное учреждение "Управление автомобильных дорог и транспорта" Пермского края	Собственность ПК (п.3 ст.3.1 Федерального закона № 137-ФЗ от 25.10.2001, Свидетельство № 81:02:0000000:534-59/296/2021-1 от 25.01.2021)
1.3.2086	81:02:0000000:9	Местоположение установлено относительно ориентира, расположенного за пределами участка. Почтовый адрес ориентира: Пермский край, р-н Косинский, автодорога Коса-Мараты.	ЗЕМЛИ НАСЕЛЕННЫХ ПУНКТОВ	132625	под объекты транспорта	22168,26875	Краевое государственное бюджетное учреждение "Управление автомобильных дорог и транспорта" Пермского края	Собственность ПК (Свидетельство № 81-59-19/012/2006-040 от 23.11.2006)
1.3.2087	81:02:0010005:11	Пермский край, Косинский муниципальный округ, с.Коса, ул.Ленина, д.174/1	ЗЕМЛИ НАСЕЛЕННЫХ ПУНКТОВ	332	под гараж	54,6142	Государственное бюджетное учреждение ветеринарии края "Нытвенская станция по борьбе с болезнями животных"	Собственность ПК (п.2 ст.3.1. Закона о введении в действие Земельного кодекса № 137-ФЗ от 25.10.2001, Свидетельство № 59-59-19/016/2007-129 от 13.11.2007)
1.3.2088	81:02:0010005:188	Пермский край, Косинский муниципальный округ, с.Коса, ул.Ленина, д.135, ориентир	ЗЕМЛИ НАСЕЛЕННЫХ ПУНКТОВ	768	для размещения автобусной остановки №2	137,52576	Краевое государственное бюджетное учреждение "Управление автомобильных дорог и транспорта" Пермского края	Собственность ПК (Свидетельство № АА 206313 от 23.09.2015)
1.3.2089	81:02:0010005:189	Пермский край, Косинский муниципальный округ, с.Коса, ул.Ленина, д.158, ориентир	ЗЕМЛИ НАСЕЛЕННЫХ ПУНКТОВ	416	для размещения автобусной остановки №1	62,31264	Краевое государственное бюджетное учреждение "Управление автомобильных дорог и транспорта" Пермского края	Собственность ПК (Свидетельство № АА 206304 от 23.09.2015)
1.3.2090	81:02:0010005:2	Пермский край, Косинский муниципальный округ, с. Коса, ул.Ленина, д.174	ЗЕМЛИ НАСЕЛЕННЫХ ПУНКТОВ	18557	под здание ветстанции	10566,7184	Государственное бюджетное учреждение ветеринарии края "Нытвенская станция по борьбе с болезнями животных"	Собственность ПК (п.2 ст.3.1. Закона о введении в действие Земельного кодекса № 137-ФЗ от 25.10.2001, Свидетельство № 81-59-19/016/2007-128 от 13.11.2007)

1.3.2091	81:02:0060001:19	Пермский край, Косинский муниципальный округ, д. Новое Гушино, ориентир автодорога Коса-Мараты	ЗЕМЛИ НАСЕЛЕННЫХ ПУНКТОВ	4537	под объекты транспорта	94,3696	Краевое государственное бюджетное учреждение "Управление автомобильных дорог и транспорта" Пермского края	Собственность ПК (Свидетельство № 81-59-19/012/2006-042 от 23.11.2006)
1.3.2092	81:02:0080001:34	Пермский край, Косинский муниципальный округ,	ЗЕМЛИ НАСЕЛЕННЫХ ПУНКТОВ	10280	под объекты транспорта	193,8808	Краевое государственное бюджетное учреждение "Управление автомобильных дорог и транспорта" Пермского края	Собственность ПК (Свидетельство № 81-59-19/004/2006-362 от 24.11.2006)
1.3.2093	81:02:0400001:74	Пермский край, Косинский муниципальный округ,	ЗЕМЛИ НАСЕЛЕННЫХ ПУНКТОВ	22397	под объекты транспорта	922,98037	Краевое государственное бюджетное учреждение "Управление автомобильных дорог и транспорта" Пермского края	Собственность ПК (Свидетельство № 81-59-19/004/2006-358 от 24.11.2006)
1.3.2094	81:02:0611046:202	Пермский край, Косинский муниципальный округ,	ЗЕМЛИ ПРОМЫШЛЕННОСТИ, ЭНЕРГЕТИКИ, ТРАНСПОРТА, СВЯЗИ, РАДИОВЕЩАНИЯ, ТЕЛЕВИДЕНИЯ, ИНФОРМАТИКИ, ЗЕМЛИ ДЛЯ ОБЕСПЕЧЕНИЯ КОСМИЧЕСКОЙ ДЕЯТЕЛЬНОСТИ, ЗЕМЛИ ОБОРОНЫ, БЕЗОПАСНОСТИ И ЗЕМЛИ ИНОГО СПЕЦИАЛЬНОГО НАЗНАЧЕНИЯ	15390	Автомобильный транспорт	2,1546	Краевое государственное бюджетное учреждение "Управление автомобильных дорог и транспорта" Пермского края	Собственность ПК (Свидетельство № 81:02:0611046:202-59/090/2019-1 от 20.09.2019)
1.3.2095	81:02:0681125:112	Пермский край, Косинский муниципальный округ,	ЗЕМЛИ ПРОМЫШЛЕННОСТИ, ЭНЕРГЕТИКИ, ТРАНСПОРТА, СВЯЗИ, РАДИОВЕЩАНИЯ, ТЕЛЕВИДЕНИЯ, ИНФОРМАТИКИ, ЗЕМЛИ ДЛЯ ОБЕСПЕЧЕНИЯ КОСМИЧЕСКОЙ ДЕЯТЕЛЬНОСТИ, ЗЕМЛИ ОБОРОНЫ, БЕЗОПАСНОСТИ И ЗЕМЛИ ИНОГО СПЕЦИАЛЬНОГО НАЗНАЧЕНИЯ	12947	Автомобильный транспорт	1,81258	Краевое государственное бюджетное учреждение "Управление автомобильных дорог и транспорта" Пермского края	Собственность ПК (п.2 ст.3.1 Федерального закона № 137-ФЗ от 25.10.2001, Свидетельство № 81:02:0681125:112-59/087/2019-1 от 14.10.2019)
1.3.2096	81:03:0000000:20	Пермский край, Кочевский муниципальный округ, с.Кочево,	ЗЕМЛИ НАСЕЛЕННЫХ ПУНКТОВ	226832	для размещения автомобильной дороги Кудымкар-Гайны	14558,07776	Краевое государственное бюджетное учреждение "Управление автомобильных дорог и транспорта" Пермского края	Собственность ПК (Свидетельство № 81-59-19/010/2006-483 от 21.10.2006)

1.3.2097	81:03:0000000:21	, Местоположение установлено относительно ориентира, расположенного за пределами участка. Почтовый адрес ориентира: Пермский край, р-н Кочевский, автодорога город Кудымкар - поселок Гайны.	ЗЕМЛИ ПРОМЫШЛЕННОСТИ, ЭНЕРГЕТИКИ, ТРАНСПОРТА, СВЯЗИ, РАДИОВЕЩАНИЯ, ТЕЛЕВИДЕНИЯ, ИНФОРМАТИКИ, ЗЕМЛИ ДЛЯ ОБЕСПЕЧЕНИЯ КОСМИЧЕСКОЙ ДЕЯТЕЛЬНОСТИ, ЗЕМЛИ ОБОРОНЫ, БЕЗОПАСНОСТИ И ЗЕМЛИ ИНОГО СПЕЦИАЛЬНОГО НАЗНАЧЕНИЯ	1780215	для размещения автомобильной дороги город Кудымкар-поселок Гайны	1619,99565	Красное государственное бюджетное учреждение "Управление автомобильных дорог и транспорта" Пермского края	Собственность ПК (Свидетельство № 81-59-19/010/2006-503 от 24.10.2006)
1.3.2098	81:03:0000000:574	Пермский край, Кочевский муниципальный округ, с. Юксево.	ЗЕМЛИ НАСЕЛЕННЫХ ПУНКТОВ	1890	Земельные участки (территории) общего пользования	81,3078	Краевое государственное бюджетное учреждение "Управление автомобильных дорог и транспорта" Пермского края	Собственность ПК (Свидетельство № 81:03:0000000:574-59/296/2021-1 от 19.03.2021, Письмо № внести в РФС ПК от 20.07.2021)
1.3.2099	81:03:0020001:335	Пермский край, Кочевский муниципальный округ,	ЗЕМЛИ НАСЕЛЕННЫХ ПУНКТОВ	4024	Под автомобильную дорогу "Юксево- Коса"	197,5784	Краевое государственное бюджетное учреждение "Управление автомобильных дорог и транспорта" Пермского края	Собственность ПК (Свидетельство № 81-59-19/012/2006-044 от 22.11.2006)
1.3.2100	81:03:0020001:336	Пермский край, Кочевский муниципальный округ, с. Юксево,	ЗЕМЛИ НАСЕЛЕННЫХ ПУНКТОВ	36409	под объекты транспорта автодорога город Кудымкар-поселок Гайны	1566,31518	Краевое государственное бюджетное учреждение "Управление автомобильных дорог и транспорта" Пермского края	Собственность ПК (Свидетельство № 81-59-19/010/2006-478 от 08.11.2006)
1.3.2101	81:03:0020001:531	Российская Федерация, Пермский край, Кочевский муниципальный округ, с. Юксево, ул.Школьная, 3/у 4а	ЗЕМЛИ НАСЕЛЕННЫХ ПУНКТОВ	1500	Здравоохранение	231,6606	Государственное бюджетное учреждение здравоохранения Пермского края "Северная больница Коми-Пермяцкого округа"	Собственность ПК (Свидетельство № 81:03:0020001:531-59/088/2019-2 от 17.06.2019)
1.3.2102	81:03:0040001:170	Пермский край, Кочевский муниципальный округ, д. Пармайлово,	ЗЕМЛИ НАСЕЛЕННЫХ ПУНКТОВ	1983	Земельные участки (территории) общего пользования	85,62594	Краевое государственное бюджетное учреждение "Управление автомобильных дорог и транспорта" Пермского края	Собственность ПК (Свидетельство № 81:03:0040001:170-59/094/2020-1 от 04.03.2020)
1.3.2103	81:03:0040001:45	Пермский край, Кочевский муниципальный округ, д. Пармайлово,	ЗЕМЛИ НАСЕЛЕННЫХ ПУНКТОВ	12294	Под автомобильную дорогу "Юксево- Коса"	530,85492	Краевое государственное бюджетное учреждение "Управление автомобильных дорог и транспорта" Пермского края	Собственность ПК (Свидетельство № 81-59-19/012/2006-043 от 23.11.2006)
1.3.2104	81:03:0120001:360	, Местоположение установлено относительно ориентира, расположенного за пределами участка. Почтовый адрес ориентира: Пермский край, р-н Кочевский, с Пельым.	ЗЕМЛИ НАСЕЛЕННЫХ ПУНКТОВ	45841	для размещения автомобильной дороги Кудымкар-Гайны	2310,3864	Краевое государственное бюджетное учреждение "Управление автомобильных дорог и транспорта" Пермского края	Собственность ПК (Свидетельство № 81-59-19/010/2006-482 от 21.10.2006)
1.3.2105	81:03:0120001:377	Пермский край, Кочевский муниципальный округ, с. Пельым, ул.Центральная, д.6а	ЗЕМЛИ НАСЕЛЕННЫХ ПУНКТОВ	10805	Для объектов жилой застройки	1191,02843	Государственное бюджетное учреждение Пермского края "Кудымкарский дом-интернат для престарелых и инвалидов"	Собственность ПК (Свидетельство № 81-59-19/009/2008-324 от 30.05.2008)

1.3.2106	81:03:0160001:67	Местоположение установлено относительно ориентира, расположенного за пределами участка. Почтовый адрес ориентира: Пермский край, р-н Кочевский, д. Петухово.	ЗЕМЛИ НАСЕЛЕННЫХ ПУНКТОВ	36239	для размещения автомобильной дороги Кудымкар-Гайны	1357,87533	Краевое государственное бюджетное учреждение "Управление автомобильных дорог и транспорта" Пермского края	Собственность ИК (Свидетельство № 81-59-19/010/2006-479 от 21.10.2006, Свидетельство № 59-59-19/021/2009-346 от 12.09.2009)
1.3.2107	81:03:0280003:1504	Российская Федерация, Пермский край, Кочевский муниципальный округ, с.Кочево, ул.Титова	ЗЕМЛИ НАСЕЛЕННЫХ ПУНКТОВ	11689	для оздоровительной деятельности	5407,41847	Государственное бюджетное учреждение здравоохранения Пермского края "Северная больница Коми-Пермяцкого округа"	Собственность ПК (п.2 ст.3.1. Закона о введении в действие Земельного кодекса № 137-ФЗ от 25.10.2001, Свидетельство № 81:03:0280003:1504-59/091/2020-1 от 12.05.2020)
1.3.2108	81:03:0763002:281	Пермский край, Кочевский муниципальный округ, с. Юкसेво, автомобильная дорога "Юкसेво - Коса"	ЗЕМЛИ ПРОМЫШЛЕННОСТИ, ЭНЕРГЕТИКИ, ТРАНСПОРТА, СВЯЗИ, РАДИОВЕЩАНИЯ, ТЕЛЕВИДЕНИЯ, ИНФОРМАТИКИ, ЗЕМЛИ ДЛЯ ОБЕСПЕЧЕНИЯ КОСМИЧЕСКОЙ ДЕЯТЕЛЬНОСТИ, ЗЕМЛИ ОБОРОНЫ, БЕЗОПАСНОСТИ И ЗЕМЛИ ИНОГО СПЕЦИАЛЬНОГО НАЗНАЧЕНИЯ	200047	а/д Юкसेво-Коса	182,04277	Краевое государственное бюджетное учреждение "Управление автомобильных дорог и транспорта" Пермского края	Собственность ИК (Свидетельство № 81-59-19/012/2006-045 от 22.11.2006)
1.3.2109	81:03:0763002:485	Пермский край, Кочевский муниципальный округ,	ЗЕМЛИ ПРОМЫШЛЕННОСТИ, ЭНЕРГЕТИКИ, ТРАНСПОРТА, СВЯЗИ, РАДИОВЕЩАНИЯ, ТЕЛЕВИДЕНИЯ, ИНФОРМАТИКИ, ЗЕМЛИ ДЛЯ ОБЕСПЕЧЕНИЯ КОСМИЧЕСКОЙ ДЕЯТЕЛЬНОСТИ, ЗЕМЛИ ОБОРОНЫ, БЕЗОПАСНОСТИ И ЗЕМЛИ ИНОГО СПЕЦИАЛЬНОГО НАЗНАЧЕНИЯ	17944	Автомобильный транспорт	16,32904	Краевое государственное бюджетное учреждение "Управление автомобильных дорог и транспорта" Пермского края	Собственность ИК (п.2 ст.3.1. Федерального закона № 137-ФЗ от 25.10.2001, Свидетельство № 81:03:0763002:485-59/087/2019-1 от 21.10.2019)
1.3.2110	81:03:0804064:3	Пермский край, Кочевский муниципальный округ, с. Кочево, ул.Заречная	ЗЕМЛИ ЛЕСНОГО ФОНДА	1099	для научно-исследовательской деятельности	125,51679	Государственное бюджетное учреждение ветеринарии края "Нытвенская станция по борьбе с болезнями животных"	Собственность ПК (п.2 ст.3.1. Закона о введении в действие Земельного кодекса № 137-ФЗ от 25.10.2001, Свидетельство № 81-59-19/016/2007-047 от 19.09.2007)
1.3.2111	81:03:0804064:4	Пермский край, Кочевский муниципальный округ, с. Кочево, ул.Заречная	ЗЕМЛИ ЛЕСНОГО ФОНДА	5983	для научно-исследовательской деятельности	574,00902	Государственное бюджетное учреждение ветеринарии края "Нытвенская станция по борьбе с болезнями животных"	Собственность ПК (п.2 ст.3.1. Закона о введении в действие Земельного кодекса № 137-ФЗ от 25.10.2001, Свидетельство № 81-59-19/012/2007-275 от 26.09.2007)
1.3.2112	81:03:0804064:8	Пермский край, Кочевский муниципальный округ, с. Кочево, ул.Заречная, д.24	ЗЕМЛИ ЛЕСНОГО ФОНДА	11189	для объектов общественно-делового значения	1073,47266	Государственное бюджетное учреждение ветеринарии края "Нытвенская станция по борьбе с болезнями животных"	Собственность ПК (п.2 ст.3.1. Закона о введении в действие Земельного кодекса № 137-ФЗ от 25.10.2001, Свидетельство № 81-59-19/012/2007-276 от 25.09.2007)

1.3.2113	81:04:0000000:10	Пермский край, Юрлинский муниципальный округ, с. Юрла, автодорога Кудымкар-Гайны	ЗЕМЛИ НАСЕЛЕННЫХ ПУНКТОВ	125472	размещение автомобильной дороги Кудымкар-Гайны	10545,1664	Краевое государственное бюджетное учреждение "Управление автомобильных дорог и транспорта" Пермского края	Собственность ПК (Свидетельство № 81-59-19/008/2006-459 от 24.10.2006)
1.3.2114	81:04:0000000:11	Пермский край, Юрлинский муниципальный округ,	ЗЕМЛИ ПРОМЫШЛЕННОСТИ, ЭНЕРГЕТИКИ, ТРАНСПОРТА, СВЯЗИ, РАДИОВЕЩАНИЯ, ТЕЛЕВИДЕНИЯ, ИНФОРМАТИКИ, ЗЕМЛИ ДЛЯ ОБЕСПЕЧЕНИЯ КОСМИЧЕСКОЙ ДЕЯТЕЛЬНОСТИ, ЗЕМЛИ ОБОРОНЫ, БЕЗОПАСНОСТИ И ЗЕМЛИ ИНОГО СПЕЦИАЛЬНОГО НАЗНАЧЕНИЯ	1070269	размещение автомобильной дороги Кудымкар - Гайны	18290,89721	Краевое государственное бюджетное учреждение "Управление автомобильных дорог и транспорта" Пермского края	Собственность ПК (Свидетельство № 81-59-19/008/2006-458 от 24.10.2006)
1.3.2115	81:04:0390001:83	. Местоположение установлено относительно ориентира, расположенного за пределами участка. Почтовый адрес ориентира: Пермский край, р-н. Юрлинский, п. Чугайнов Хутор.	ЗЕМЛИ НАСЕЛЕННЫХ ПУНКТОВ	100	для оздоровительной деятельности	15,045	Государственное бюджетное учреждение здравоохранения Пермского края "Больница Коми-Пермяцкого округа"	Собственность ПК (п.2 ст.3.1. Закона о введении в действие Земельного кодекса № 137-ФЗ от 25.10.2001, Свидетельство № 81:04:0390001:83-59/089/2020-2 от 23.05.2020)
1.3.2116	81:04:0510001:374	Пермский край, Юрлинский муниципальный округ, п. Усть-Березовка, ул.Горького, д.2	ЗЕМЛИ НАСЕЛЕННЫХ ПУНКТОВ	2356	под пожарно-наблюдательную мачту	378,91548	Специализированное государственное бюджетное учреждение Пермского края "Пермский лесопожарный центр"	Собственность ПК (Приказ № С"ДЛ-31-02-112 от 09.02.2011, Свидетельство № 59-59-01/001/2011-700 от 11.03.2011)
1.3.2117	81:04:0820023:127	Пермский край, Юрлинский муниципальный округ, с. Юрла, ул.Октябрьская, д.77	ЗЕМЛИ НАСЕЛЕННЫХ ПУНКТОВ	8389	для строительства здания больницы	4065,47718	Государственное бюджетное учреждение здравоохранения Пермского края "Больница Коми-Пермяцкого округа"	Собственность ПК (Свидетельство № 59-59-01/007/2013-239 от 21.03.2013)
1.3.2118	81:04:0820023:128	Пермский край, Юрлинский муниципальный округ, с. Юрла, ул.Октябрьская, д.77	ЗЕМЛИ НАСЕЛЕННЫХ ПУНКТОВ	12246	Земельные участки больницы	5841,6527	Государственное бюджетное учреждение здравоохранения Пермского края "Больница Коми-Пермяцкого округа"	Собственность ПК (п.2 ст.3.1. Закона о введении в действие Земельного кодекса № 137-ФЗ от 25.10.2001, Свидетельство № 81:04:0820023:128-59:100:2018-1 от 17.02.2018)
1.3.2119	81:05:0000000:1209	Пермский край, Юсьвинский муниципальный округ, автодорога Кудымкар-Пожва	ЗЕМЛИ ПРОМЫШЛЕННОСТИ, ЭНЕРГЕТИКИ, ТРАНСПОРТА, СВЯЗИ, РАДИОВЕЩАНИЯ, ТЕЛЕВИДЕНИЯ, ИНФОРМАТИКИ, ЗЕМЛИ ДЛЯ ОБЕСПЕЧЕНИЯ КОСМИЧЕСКОЙ ДЕЯТЕЛЬНОСТИ, ЗЕМЛИ ОБОРОНЫ, БЕЗОПАСНОСТИ И ЗЕМЛИ ИНОГО СПЕЦИАЛЬНОГО НАЗНАЧЕНИЯ	9208	Автомобильный транспорт	987,28176	Краевое государственное бюджетное учреждение "Управление автомобильных дорог и транспорта" Пермского края	Собственность ПК (ст.3.1 Федерального закона (ред. от 03.08.2018) от 25.10.2001г. №137-ФЗ "О введении в действие Земельного кодекса РФ № 137-ФЗ от 25.10.2001, Свидетельство № 81:05:0000000:1209-59/094/2019-1 от 30.10.2019)

1.3.2120	81:05:0000000:24	Пермский край, Юсьвинский муниципальный округ, , автодорога Кудымкар-Пожва	ЗЕМЛИ ПРОМЫШЛЕННОСТИ, ЭНЕРГЕТИКИ, ТРАНСПОРТА, СВЯЗИ, РАДИОВЕЩАНИЯ, ТЕЛЕВИДЕНИЯ, ИНФОРМАТИКИ, ЗЕМЛИ ДЛЯ ОБЕСПЕЧЕНИЯ КОСМИЧЕСКОЙ ДЕЯТЕЛЬНОСТИ, ЗЕМЛИ ОБОРОНЫ, БЕЗОПАСНОСТИ И ЗЕМЛИ ИНОГО СПЕЦИАЛЬНОГО НАЗНАЧЕНИЯ	3160110	под автодорогу	17538,6105	Краевое государственное бюджетное учреждение "Управление автомобильных дорог и транспорта" Пермского края	Собственность ПК (Свидетельство № 81-59-19/010/2006-464 от 17.10.2006)
1.3.2121	81:05:0000000:25	Пермский край, Юсьвинский муниципальный округ,	ЗЕМЛИ НАСЕЛЕННЫХ ПУНКТОВ	142967	а/д Кудымкар-Пожва	16308,24569	Краевое государственное бюджетное учреждение "Управление автомобильных дорог и транспорта" Пермского края	Собственность ПК (Свидетельство № 81-59-19/010/2006-469 от 17.10.2006)
1.3.2122	81:05:0000000:26	Пермский край, Юсьвинский муниципальный округ, п. Майкор, , автодорога Кудымкар-Пожва	ЗЕМЛИ НАСЕЛЕННЫХ ПУНКТОВ	75743	под автодорогу	15630,32548	Краевое государственное бюджетное учреждение "Управление автомобильных дорог и транспорта" Пермского края	Собственность ПК (Свидетельство № 81-59-19/010/2006-468 от 17.10.2006)
1.3.2123	81:05:0000000:37	Пермский край, Юсьвинский муниципальный округ, , автодорога Пожва-Кама	ЗЕМЛИ ПРОМЫШЛЕННОСТИ, ЭНЕРГЕТИКИ, ТРАНСПОРТА, СВЯЗИ, РАДИОВЕЩАНИЯ, ТЕЛЕВИДЕНИЯ, ИНФОРМАТИКИ, ЗЕМЛИ ДЛЯ ОБЕСПЕЧЕНИЯ КОСМИЧЕСКОЙ ДЕЯТЕЛЬНОСТИ, ЗЕМЛИ ОБОРОНЫ, БЕЗОПАСНОСТИ И ЗЕМЛИ ИНОГО СПЕЦИАЛЬНОГО НАЗНАЧЕНИЯ	192479	под автодорогу Пожва-Кама	1834,32487	Краевое государственное бюджетное учреждение "Управление автомобильных дорог и транспорта" Пермского края	Собственность ПК (Свидетельство № 81-59-19/010/2006-463 от 17.10.2006)
1.3.2124	81:05:0011043:6	, Местоположение установлено относительно ориентира, расположенного за пределами участка. Почтовый адрес ориентира: Пермский край, р-н Юсьвинский, с.Юсьва, ул.Пионерская, д.43, здание гаража.	ЗЕМЛИ НАСЕЛЕННЫХ ПУНКТОВ	12962	под объекты автомобильного транспорта	3244,57421	Государственное бюджетное профессиональное образовательное учреждение "Коми-Пермяцкий агротехнический техникум"	Собственность ПК (Свидетельство № 81-59-19/010/2006-138 от 04.09.2006)
1.3.2125	81:05:0011055:202	Пермский край, Юсьвинский муниципальный округ, с. Юсьва, ул.Дружбы	ЗЕМЛИ НАСЕЛЕННЫХ ПУНКТОВ	3843	для образовательной деятельности	1846,84157	Государственное бюджетное профессиональное образовательное учреждение "Коми-Пермяцкий агротехнический техникум"	Собственность ПК (Приказ № 31-02-1-4-200 от 18.02.2021, Свидетельство № 81:05:0011055:202-59/079/2021-2 от 18.08.2021)
1.3.2126	81:05:0011055:40	Пермский край, Юсьвинский муниципальный округ, с. Юсьва, ул.Дружбы, д.35	ЗЕМЛИ НАСЕЛЕННЫХ ПУНКТОВ	26039	для образовательной деятельности	10324,58185	Государственное бюджетное профессиональное образовательное учреждение "Коми-Пермяцкий агротехнический техникум"	Собственность ПК (Свидетельство № 59-59-01/008/2011-504 от 09.08.2011)

ТЛТ

1.3.2127	81:05:0011055:41	Пермский край, Юсьвинский муниципальный округ, ул.Дружбы, д.35/1	ЗЕМЛИ НАСЕЛЕННЫХ ПУНКТОВ	3064	Для общего пользования (уличная сеть)	1554,6184	Государственное бюджетное учреждение Пермского края "Реабилитационный центр для детей и подростков с ограниченными возможностями" Юсьвинского района	Собственность ПК (Свидетельство № 59-59-01/008/2011-505 от 09.08.2011, Свидетельство № 59-БГ № 095825 от 09.08.2011)
1.3.2128	81:05:0011055:42	Пермский край, Юсьвинский муниципальный округ, ул.Дружбы, д.35/4, с. Юсьва	ЗЕМЛИ НАСЕЛЕННЫХ ПУНКТОВ	2423	для образовательной деятельности	1128,88507	Государственное бюджетное учреждение "Управление общежитиями среднего профессионального образования Пермского края"	Собственность ПК (Свидетельство № 59-59-01/008/2011-506 от 09.08.2011, Свидетельство № 59-БГ № 095823 от 09.08.2011)
1.3.2129	81:05:0011055:90	Пермский край, Юсьвинский муниципальный округ, с. Юсьва, ул.Дружбы	ЗЕМЛИ НАСЕЛЕННЫХ ПУНКТОВ	2544	Для размещения объектов, характерных для населенных пунктов	963,43824	Государственное бюджетное учреждение Пермского края "Реабилитационный центр для детей и подростков с ограниченными возможностями" Юсьвинского района	Собственность ПК (Свидетельство № АА 239441 от 30.10.2015)
1.3.2130	81:05:0011057:3	Пермский край, Юсьвинский муниципальный округ, с. Юсьва, ул.Попова, д.6	ЗЕМЛИ НАСЕЛЕННЫХ ПУНКТОВ	12328	для оздоровительной деятельности	6328,6058	Государственное бюджетное учреждение здравоохранения Пермского края "Больница Коми-Пермяцкого округа"	Собственность ПК (Свидетельство № 59-59/019-59/999/001/2016-1980/1 от 27.04.2016)
1.3.2131	81:05:0011066:7	Пермский край, Юсьвинский муниципальный округ, с.Юсьва, ул.Советская, д.37	ЗЕМЛИ НАСЕЛЕННЫХ ПУНКТОВ	4400	под зданием Ветстанции	2731,73132	Государственное бюджетное учреждение ветеринарии края "Нытвенская станция по борьбе с болезнями животных"	Собственность ПК (п.2 ст.3.1. Закона о введении в действие Земельного кодекса № 137-ФЗ от 25.10.2001, Свидетельство № 81-59-19/011/2007-178 от 15.08.2007)
1.3.2132	81:05:0410001:284	Пермский край, Юсьвинский муниципальный округ, с. Мелюхино, ул.Центральная	ЗЕМЛИ НАСЕЛЕННЫХ ПУНКТОВ	708	для размещения объектов здравоохранения	108,52932	Государственное бюджетное учреждение здравоохранения Пермского края "Больница Коми-Пермяцкого округа"	Собственность ПК (п.2 ст.3.1. Закона о введении в действие Земельного кодекса № 137-ФЗ от 25.10.2001, Свидетельство № 59-59/019-59/999/001/2016-1984/1 от 27.04.2016)
1.3.2133	81:05:0570001:70	Пермский край, Юсьвинский муниципальный округ, л. Харину, ул.Смородника, д.4	ЗЕМЛИ НАСЕЛЕННЫХ ПУНКТОВ	359	для размещения объектов здравоохранения	53,82846	Государственное бюджетное учреждение здравоохранения Пермского края "Больница Коми-Пермяцкого округа"	Собственность ПК (п.2 ст.3.1. Закона о введении в действие Земельного кодекса № 137-ФЗ от 25.10.2001, Свидетельство № 59-59/019-59/999/001/2016-2002/1 от 28.04.2016)
1.3.2134	81:05:0630001:35	Пермский край, Юсьвинский муниципальный округ, д. Полмово, , относительно ориентира пасека ПУ № 5	ЗЕМЛИ НАСЕЛЕННЫХ ПУНКТОВ	6003	для сельскохозяйственного производства	8,97804	Государственное бюджетное профессиональное образовательное учреждение "Коми-Пермяцкий агротехнический техникум"	Собственность ПК (Свидетельство № 81-59-19/010/2006-139 от 05.09.2006)
1.3.2135	81:05:0700001:328	, Местоположение установлено относительно ориентира, расположенного за пределами участка. Почтовый адрес ориентира: Пермский край, Юсьвинский район, д. Бажино, ул. Центральная, д.37а	ЗЕМЛИ НАСЕЛЕННЫХ ПУНКТОВ	2000	фельдшерско-акушерский пункт	284,28	Государственное бюджетное учреждение здравоохранения Пермского края "Больница Коми-Пермяцкого округа"	Собственность ПК (Распоряжение Правительства ПК № 354-рп от 22.10.2015, Свидетельство № 59-59/019-59/999/001/2016-4389/2 от 18.07.2016)
1.3.2136	81:05:0740001:107	, Местоположение установлено относительно ориентира, расположенного за пределами участка. Почтовый адрес ориентира: Пермский край, Юсьвинский район, д. Ситково.	ЗЕМЛИ НАСЕЛЕННЫХ ПУНКТОВ	275	ФАП	42,08325	Государственное бюджетное учреждение здравоохранения Пермского края "Больница Коми-Пермяцкого округа"	Собственность ПК (п.2 ст.3.1. Закона о введении в действие Земельного кодекса № 137-ФЗ от 25.10.2001, Свидетельство № 59-59/019-59/999/001/2016-2003/1 от 28.04.2016)
1.3.2137	81:05:0770001:138	Пермский край, Юсьвинский муниципальный округ, с. Антисино, ул.Центральная, д.11	ЗЕМЛИ НАСЕЛЕННЫХ ПУНКТОВ	110	ФАП	23,75944	Государственное бюджетное учреждение здравоохранения Пермского края "Больница Коми-Пермяцкого округа"	Собственность ПК (Распоряжение Правительства ПК № 130-рп от 03.06.2014, Свидетельство № 59-59/019-59/999/001/2016-1999/1 от 28.04.2016)

1.3.2138	81:05:0770001:172	Пермский край, Юсьвинский муниципальный округ, с. Антипино, ул.Школьная, д.2	ЗЕМЛИ НАСЕЛЕННЫХ ПУНКТОВ	6013	ветстанция, для объектов общественно-делового значения	1008,13958	Государственное бюджетное учреждение ветеринарии края "Нытвенская станция по борьбе с болезнями животных"	Собственность ПК (п.2 ст.3.1. Закона о введении в действие Земельного кодекса № 137-ФЗ от 25.10.2001, Свидетельство № 81-59-19/011/2007-177 от 15.08.2007)
1.3.2139	81:05:0890001:114	Пермский край, Юсьвинский муниципальный округ, с.Доег, ул.Школьная, д.13	ЗЕМЛИ НАСЕЛЕННЫХ ПУНКТОВ	1787	ФАП	252,83923	Государственное бюджетное учреждение здравоохранения Пермского края "Больница Коми-Пермяцкого округа"	Собственность ПК (Свидетельство № 81:05:0890001:114-59/019/2017-2 от 21.12.2017)
1.3.2140	81:05:0950001:84	Пермский край, Юсьвинский муниципальный округ, д. Пиканово, ул.Центральная, д.23, кв.1	ЗЕМЛИ НАСЕЛЕННЫХ ПУНКТОВ	214	ФАП	33,39042	Государственное бюджетное учреждение здравоохранения Пермского края "Больница Коми-Пермяцкого округа"	Собственность ПК (Свидетельство № 81:05:0950001:84-59/019/2017-1 от 21.12.2017)
1.3.2141	81:05:0990001:80	Пермский край, Юсьвинский муниципальный округ, с. Аксеново, ул.Школьная, д.11	ЗЕМЛИ НАСЕЛЕННЫХ ПУНКТОВ	209	ФАП	32,23328	Государственное бюджетное учреждение здравоохранения Пермского края "Больница Коми-Пермяцкого округа"	Собственность ПК (п.2 ст.3.1. Закона о введении в действие Земельного кодекса № 137-ФЗ от 25.10.2001, Свидетельство № 59-59/019-59/999/001/2016-2001/1 от 28.04.2016)
1.3.2142	81:05:1010001:82	Пермский край, Юсьвинский муниципальный округ,	ЗЕМЛИ НАСЕЛЕННЫХ ПУНКТОВ	9100	а/д Кудымкар-Пожва	300,3	Краевое государственное бюджетное учреждение "Управление автомобильных дорог и транспорта" Пермского края	Собственность ПК (Свидетельство № 81-59-19/010/2006-467 от 17.10.2006)
1.3.2143	81:05:1060001:234	Пермский край, Юсьвинский муниципальный округ, с. Крохалево, ул.Центральная, д.21	ЗЕМЛИ НАСЕЛЕННЫХ ПУНКТОВ	1282	ФАП	188,22324	Государственное бюджетное учреждение здравоохранения Пермского края "Больница Коми-Пермяцкого округа"	Собственность ПК (Распоряжение Правительства ПК № 130-рп от 03.06.2014, Свидетельство № 59-59/019-59/999/001/2016-1995/1 от 28.04.2016)
1.3.2144	81:05:1090001:26	Пермский край, Юсьвинский муниципальный округ, д. Евсино, ул.Центральная, д.1	ЗЕМЛИ НАСЕЛЕННЫХ ПУНКТОВ	700	ФАП	99,687	Государственное бюджетное учреждение здравоохранения Пермского края "Больница Коми-Пермяцкого округа"	Собственность ПК (Свидетельство № 81:05:1090001:26-59/019/2017-2 от 21.12.2017)
1.3.2145	81:05:1110001:38	Пермский край, Юсьвинский муниципальный округ, д. Подволошино, ул.Центральная, д.9	ЗЕМЛИ НАСЕЛЕННЫХ ПУНКТОВ	480	ФАП	70,368	Государственное бюджетное учреждение здравоохранения Пермского края "Больница Коми-Пермяцкого округа"	Собственность ПК (Свидетельство № 81:05:1110001:38-59/019/2017-2 от 21.12.2017)
1.3.2146	81:05:1150001:291	Пермский край, Юсьвинский муниципальный округ, с.Купрос, ул.Советская, д.45	ЗЕМЛИ НАСЕЛЕННЫХ ПУНКТОВ	8200	для иных целей	1315,23126	Государственное бюджетное учреждение ветеринарии края "Нытвенская станция по борьбе с болезнями животных"	Собственность ПК (п.2 ст.3.1. Закона о введении в действие Земельного кодекса № 137-ФЗ от 25.10.2001, Свидетельство № 81-59-19/011/2007-176 от 15.08.2007)
1.3.2147	81:05:1180001:82	Пермский край, Юсьвинский муниципальный округ, д. Большая Мочга, ул.Центральная, д.21	ЗЕМЛИ НАСЕЛЕННЫХ ПУНКТОВ	1095	ФАП	150,5406	Государственное бюджетное учреждение здравоохранения Пермского края "Больница Коми-Пермяцкого округа"	Собственность ПК (п.2 ст.3.1. Закона о введении в действие Земельного кодекса № 137-ФЗ от 25.10.2001, Свидетельство № 59-59/019-59/020/201/2016-7433/1 от 21.04.2016)
1.3.2148	81:05:1260001:254	Пермский край, Юсьвинский муниципальный округ, п. Тукачево, ул.Пионерская, д.11	ЗЕМЛИ НАСЕЛЕННЫХ ПУНКТОВ	132	ФАП	22,82544	Государственное бюджетное учреждение здравоохранения Пермского края "Больница Коми-Пермяцкого округа"	Собственность ПК (п.2 ст.3.1. Закона о введении в действие Земельного кодекса № 137-ФЗ от 25.10.2001, Свидетельство № 59-59/019-59/020/201/2016-7432/1 от 18.04.2016)
1.3.2149	81:05:1270001:138	Пермский край, Юсьвинский муниципальный округ, с. Тимино, ул.Центральная, д.1	ЗЕМЛИ НАСЕЛЕННЫХ ПУНКТОВ	244	ветстанция, для объектов общественно-делового значения	49,50499	Государственное бюджетное учреждение ветеринарии края "Нытвенская станция по борьбе с болезнями животных"	Собственность ПК (п.2 ст.3.1. Закона о введении в действие Земельного кодекса № 137-ФЗ от 25.10.2001, Свидетельство № 81-59-19/011/2007-179 от 15.08.2007)
1.3.2150	81:05:1270001:57	, Местоположение установлено относительно ориентира, расположенного за пределами участка. Почтовый адрес ориентира: Пермский край, Юсьвинский район, с. Тимино, ул. Больничная, д. 16.	ЗЕМЛИ НАСЕЛЕННЫХ ПУНКТОВ	876	ФАП	132,2322	Государственное бюджетное учреждение здравоохранения Пермского края "Больница Коми-Пермяцкого округа"	Собственность ПК (п.2 ст.3.1. Закона о введении в действие Земельного кодекса № 137-ФЗ от 25.10.2001, Свидетельство № 59-59/019-59/999/001/2016-1983/1 от 28.04.2016)

1.3.2151	81:05:1380001:293	Пермский край, Юсьвинский муниципальный округ, с. Они, ул.Больничная, д.7	ЗЕМЛИ НАСЕЛЕННЫХ ПУНКТОВ	363	ФАП	58,39218	Государственное бюджетное учреждение здравоохранения Пермского края "Больница Коми-Пермяцкого округа"	Собственность ПК (п.2 ст.3.1. Закона о введении в действие Земельного кодекса № 137-ФЗ от 25.10.2001, Свидетельство № 59-59/019-59/020/201/2016-7425/1 от 21.04.2016)
1.3.2152	81:05:1380001:344	Пермский край, Юсьвинский муниципальный округ, с. Они, , автодорога Кудымкар-Пожва	ЗЕМЛИ НАСЕЛЕННЫХ ПУНКТОВ	12870	под автодорогу	338,66812	Краевое государственное бюджетное учреждение "Управление автомобильных дорог и транспорта" Пермского края	Собственность ПК (Свидетельство № 81-59-19/010/2006-466 от 17.10.2006)
1.3.2153	81:05:1420004:202	Пермский край, Юсьвинский муниципальный округ, п. Майкор, ул.Ленина, з/у 107/1	ЗЕМЛИ НАСЕЛЕННЫХ ПУНКТОВ	4031	Объекты медицинского и фармацевтического обслуживания, включая сельские амбулатории	1152,15392	Государственное бюджетное учреждение здравоохранения Пермского края "Больница Коми-Пермяцкого округа"	Собственность ПК (п.2 ст.3.1. Закона о введении в действие Земельного кодекса № 137-ФЗ от 25.10.2001, Свидетельство № 59-59/019-59/999/001/2016-8620/1 от 14.10.2016)
1.3.2154	81:05:1420004:71	Пермский край, Юсьвинский муниципальный округ, п. Майкор, ул.Ленина, д.107	ЗЕМЛИ НАСЕЛЕННЫХ ПУНКТОВ	8728	для оздоровительной деятельности	2622,07911	Государственное бюджетное учреждение здравоохранения Пермского края "Больница Коми-Пермяцкого округа"	Собственность ПК (п.2 ст.3.1. Закона о введении в действие Земельного кодекса № 137-ФЗ от 25.10.2001, Свидетельство № 59-59/019-59/020/201/2016-7429/1 от 20.04.2016)
1.3.2155	81:05:1420016:27	Пермский край, Юсьвинский муниципальный округ, п.Майкор, ул.Олега Кошевого, д.2а	ЗЕМЛИ НАСЕЛЕННЫХ ПУНКТОВ	80	под зданием Ветстанции	39,85332	Государственное бюджетное учреждение ветеринарии края "Нытвенская станция по борьбе с болезнями животных"	Собственность ПК (п.2 ст.3.1. Закона о введении в действие Земельного кодекса № 137-ФЗ от 25.10.2001, Свидетельство № 81-59-019/011/2007-158 от 15.08.2007)
1.3.2156	81:05:1420028:441	Пермский край, Юсьвинский муниципальный округ, п. Майкор, , Майкорское с/п, автодорога Кудымкар-Пожва	ЗЕМЛИ НАСЕЛЕННЫХ ПУНКТОВ	6597	Земельные участки (территории) общего пользования	307,61811	Краевое государственное бюджетное учреждение "Управление автомобильных дорог и транспорта" Пермского края	Собственность ПК (Свидетельство № 81:05:1420028:441-59/094/2019-1 от 04.07.2019)
1.3.2157	81:05:1440002:55	Пермский край, Юсьвинский муниципальный округ, п. Кама, ул.Пионерская, д.4	ЗЕМЛИ НАСЕЛЕННЫХ ПУНКТОВ	445	для эксплуатации здания ФАП	77,63915	Государственное бюджетное учреждение здравоохранения Пермского края "Больница Коми-Пермяцкого округа"	Собственность ПК (Распоряжение Правительства ПК № 130-рп от 03.06.2014, Свидетельство № 59-59/019-59/999/001/2016-1965/1 от 28.04.2016)
1.3.2158	81:05:1480010:8	Пермский край, Юсьвинский муниципальный округ, п. Пожва, ул.Ленина, д.1а	ЗЕМЛИ НАСЕЛЕННЫХ ПУНКТОВ	4893	территория роддома	1346,25222	Государственное бюджетное учреждение здравоохранения Пермского края "Больница Коми-Пермяцкого округа"	Собственность ПК (Распоряжение Правительства ПК № 130-рп от 03.06.2014, Свидетельство № 59-59/019-59/999/001/2016-1972/1 от 27.04.2016)
1.3.2159	81:05:1480010:9	Пермский край, Юсьвинский муниципальный округ, п.Пожва, ул.Ленина, д.1б	ЗЕМЛИ НАСЕЛЕННЫХ ПУНКТОВ	2640	авиаплощадка больницы	300,6696	Государственное бюджетное учреждение здравоохранения Пермского края "Больница Коми-Пермяцкого округа"	Собственность ПК (Распоряжение Правительства ПК № 130-рп от 03.06.2014, Свидетельство № 59-59/019-59/999/001/2016-1969/1 от 28.04.2016)
1.3.2160	81:05:1480018:14	Пермский край, Юсьвинский муниципальный округ, п. Пожва, ул.Ленина, д.1	ЗЕМЛИ НАСЕЛЕННЫХ ПУНКТОВ	14002	для оздоровительной деятельности	4173,15608	Государственное бюджетное учреждение здравоохранения Пермского края "Больница Коми-Пермяцкого округа"	Собственность ПК (Распоряжение Правительства ПК № 130-рп от 03.06.2014, Свидетельство № 59-59/019-59/999/001/2016-1967/1 от 28.04.2016)
1.3.2161	81:05:1480105:13	Пермский край, Юсьвинский муниципальный округ,	ЗЕМЛИ НАСЕЛЕННЫХ ПУНКТОВ	9022	а/д Кудымкар-Пожва	2517,67932	Краевое государственное бюджетное учреждение "Управление автомобильных дорог и транспорта" Пермского края	Собственность ПК (Свидетельство № 81-59-19/010/2006-465 от 17.10.2006)
1.3.2162	81:05:1480239:5	Пермский край, Юсьвинский муниципальный округ, п. Пожва, ул.Судомеханическая, д.4А	ЗЕМЛИ НАСЕЛЕННЫХ ПУНКТОВ	314	территория ФАПа	141,24832	Государственное бюджетное учреждение здравоохранения Пермского края "Больница Коми-Пермяцкого округа"	Собственность ПК (Распоряжение Правительства ПК № 130-рп от 03.06.2014, Свидетельство № 59-59/019-59/999/001/2016-1961/1 от 27.04.2016)
1.3.2163	81:05:1680002:188	Пермский край, Юсьвинский муниципальный округ, д. Городище,	ЗЕМЛИ НАСЕЛЕННЫХ ПУНКТОВ	1227	для размещения автобусных остановок с переходно-скоростными полосами	122,96994	Краевое государственное бюджетное учреждение "Управление автомобильных дорог и транспорта" Пермского края	Собственность ПК (Свидетельство № АА 206370 от 25.09.2015)

1.3.2164	81:06:0000000:30	Пермский край, Кудымкарский муниципальный округ, автомобильная дорога Кудымкар-Пожва	ЗЕМЛИ ПРОМЫШЛЕННОСТИ, ЭНЕРГЕТИКИ, ТРАНСПОРТА, СВЯЗИ, РАДИОВЕЩАНИЯ, ТЕЛЕВИДЕНИЯ, ИНФОРМАТИКИ, ЗЕМЛИ ДЛЯ ОБЕСПЕЧЕНИЯ КОСМИЧЕСКОЙ ДЕЯТЕЛЬНОСТИ, ЗЕМЛИ ОБОРОНЫ, БЕЗОПАСНОСТИ И ЗЕМЛИ ИНОГО СПЕЦИАЛЬНОГО НАЗНАЧЕНИЯ	260952	размещение автомобильной дороги	328,79952	Краевое государственное бюджетное учреждение "Управление автомобильных дорог и транспорта" Пермского края	Собственность ПК (Свидетельство № 81-59-19/011/2007-355 от 06.09.2007)
1.3.2165	81:06:0000000:50	Местоположение установлено относительно ориентира, расположенного за пределами участка. Почтовый адрес ориентира: Пермский край, р-н. Кудымкарский.	ЗЕМЛИ ПРОМЫШЛЕННОСТИ, ЭНЕРГЕТИКИ, ТРАНСПОРТА, СВЯЗИ, РАДИОВЕЩАНИЯ, ТЕЛЕВИДЕНИЯ, ИНФОРМАТИКИ, ЗЕМЛИ ДЛЯ ОБЕСПЕЧЕНИЯ КОСМИЧЕСКОЙ ДЕЯТЕЛЬНОСТИ, ЗЕМЛИ ОБОРОНЫ, БЕЗОПАСНОСТИ И ЗЕМЛИ ИНОГО СПЕЦИАЛЬНОГО НАЗНАЧЕНИЯ	1048666	размещение автомобильной дороги кудымкар - гайны	1321,31916	Краевое государственное бюджетное учреждение "Управление автомобильных дорог и транспорта" Пермского края	Собственность ПК (Свидетельство № 81-59-19/010/2006-477 от 21.10.2006)
1.3.2166	81:06:0010001:445	Пермский край, Кудымкарский муниципальный округ, с. Кува, ул.Чекалина, д.23	ЗЕМЛИ НАСЕЛЕННЫХ ПУНКТОВ	2554	для размещения объектов здравоохранения	986,17602	Государственное бюджетное учреждение здравоохранения Пермского края "Больница Коми-Пермяцкого округа"	Собственность ПК (Свидетельство № 81:06:0010001:445-59/081/2018-2 от 09.08.2018)
1.3.2167	81:06:0010001:446	Пермский край, Кудымкарский муниципальный округ, с. Кува, ул.Чекалина, з/у 24	ЗЕМЛИ НАСЕЛЕННЫХ ПУНКТОВ	2192	для размещения объектов здравоохранения	856,37056	Государственное бюджетное учреждение здравоохранения Пермского края "Больница Коми-Пермяцкого округа"	Собственность ПК (Свидетельство № 81:06:0010001:446-59/081/2018-2 от 09.08.2018)
1.3.2168	81:06:0020001:61	Местоположение установлено относительно ориентира, расположенного за пределами участка. Почтовый адрес ориентира: Пермский край, Кудымкарский район, д. Б-Сидорова, ул. Центральная, д. 10	ЗЕМЛИ НАСЕЛЕННЫХ ПУНКТОВ	300	под объектами здравоохранения	50,94712	Государственное бюджетное учреждение здравоохранения Пермского края "Больница Коми-Пермяцкого округа"	Собственность ПК (Распоряжение Правительства ПК № 107-рп от 19.05.2014, Свидетельство № 81:06:0020001:61-59/019/2017-1 от 06.06.2017)
1.3.2169	81:06:0100019:49	Местоположение установлено относительно ориентира, расположенного за пределами участка. Почтовый адрес ориентира: Пермский край, Кудымкарский район, с. Белооево, ул. Пивогова	ЗЕМЛИ НАСЕЛЕННЫХ ПУНКТОВ	19470	для размещения объектов здравоохранения	4797,8419	Государственное бюджетное учреждение здравоохранения Пермского края "Больница Коми-Пермяцкого округа"	Собственность ПК (п.2 ст.3.1. Закона о введении в действие Земельного кодекса № 137-ФЗ от 25.10.2001, Свидетельство № 81:06:0100019:49-59/019/2017-1 от 18.04.2017)
1.3.2170	81:06:0240001:33	Местоположение установлено относительно ориентира, расположенного за пределами участка. Почтовый адрес ориентира: Пермский край, Кудымкарский район, д. Карбас, ул.Центральная, д.16	ЗЕМЛИ НАСЕЛЕННЫХ ПУНКТОВ	1500	для использования под объектами здравоохранения	228,58555	Государственное бюджетное учреждение здравоохранения Пермского края "Больница Коми-Пермяцкого округа"	Собственность ПК (Распоряжение Правительства ПК № 107-рп от 19.05.2014, Свидетельство № 81:06:0240001:33-59/019/2017-1 от 05.06.2017)

1.3.2171	81:06:0320001:26	Местоположение установлено относительно ориентира, расположенного за пределами участка. Почтовый адрес ориентира: Пермский край, р-н. Кудымкарский, д. Миядын.	ЗЕМЛИ НАСЕЛЕННЫХ ПУНКТОВ	18493	под государственной автомобильной дорогой "Кудымкар-Гайны"	425,80094	Красное государственное бюджетное учреждение "Управление автомобильных дорог и транспорта" Пермского края	Собственность ПК (Свидетельство № 81-59-19/001/2009-369 от 16.03.2009)
1.3.2172	81:06:0370001:39	Пермский край, Кудымкарский муниципальный округ, с. Отово, Караваева, д.11	ЗЕМЛИ НАСЕЛЕННЫХ ПУНКТОВ	1300	под объектами здравоохранения	197,45332	Государственное бюджетное учреждение здравоохранения Пермского края "Больница Коми-Пермяцкого округа"	Собственность ПК (Распоряжение Правительства ПК № 107-рп от 19.05.2014, Свидетельство № 81:06:0370001:39-59/019/2017-1 от 15.06.2017)
1.3.2173	81:06:0390001:53	Местоположение установлено относительно ориентира, расположенного за пределами участка. Почтовый адрес ориентира: Пермский край, Кудымкарский район, д. Перкова, ул. Мина, д.1	ЗЕМЛИ НАСЕЛЕННЫХ ПУНКТОВ	1800	под объектами здравоохранения	270,54424	Государственное бюджетное учреждение здравоохранения Пермского края "Больница Коми-Пермяцкого округа"	Собственность ПК (Распоряжение Правительства ПК № 107-рп от 19.05.2014, Свидетельство № 81:06:0390001:53-59/019/2017-1 от 06.06.2017)
1.3.2174	81:06:0450001:74	Пермский край, Кудымкарский муниципальный округ, д. Шадрина.	ЗЕМЛИ НАСЕЛЕННЫХ ПУНКТОВ	300	под объектами здравоохранения	51,138	Государственное бюджетное учреждение здравоохранения Пермского края "Больница Коми-Пермяцкого округа"	Собственность ПК (Распоряжение Правительства ПК № 107-рп от 19.05.2014, Свидетельство № 81:06:0450001:74-59/019/2017-1 от 05.06.2017)
1.3.2175	81:06:0470001:123	Местоположение установлено относительно ориентира, расположенного за пределами участка. Почтовый адрес ориентира: Пермский край, Кудымкарский район, д. Егорова	ЗЕМЛИ НАСЕЛЕННЫХ ПУНКТОВ	3213	под объектами здравоохранения	499,97493	Государственное бюджетное учреждение здравоохранения Пермского края "Больница Коми-Пермяцкого округа"	Собственность ПК (Распоряжение Правительства ПК № 107-рп от 19.05.2014, Свидетельство № 81:06:0470001:123-59/019/2017-1 от 06.06.2017)
1.3.2176	81:06:0580001:77	Местоположение установлено относительно ориентира, расположенного за пределами участка. Почтовый адрес ориентира: Пермский край, Кудымкарский район, д. Мижуева, ул. Молжежная п.8	ЗЕМЛИ НАСЕЛЕННЫХ ПУНКТОВ	772	под объектами здравоохранения	141,48928	Государственное бюджетное учреждение здравоохранения Пермского края "Больница Коми-Пермяцкого округа"	Собственность ПК (Распоряжение Правительства ПК № 107-рп от 19.05.2014, Свидетельство № 81:06:0580001:77-59/019/2017-1 от 06.06.2017)
1.3.2177	81:06:0590001:48	Местоположение установлено относительно ориентира, расположенного за пределами участка. Почтовый адрес ориентира: Пермский край, Кудымкарский район, д. Алекова	ЗЕМЛИ НАСЕЛЕННЫХ ПУНКТОВ	800	под объектами здравоохранения	123,7908	Государственное бюджетное учреждение здравоохранения Пермского края "Больница Коми-Пермяцкого округа"	Собственность ПК (Распоряжение Правительства ПК № 107-рп от 19.05.2014, Свидетельство № 81:06:0590001:48-59/019/2017-1 от 05.06.2017)
1.3.2178	81:06:0790001:225	Пермский край, Кудымкарский муниципальный округ, с. Ошиб,	ЗЕМЛИ НАСЕЛЕННЫХ ПУНКТОВ	4465	для размещения объектов здравоохранения	590,98718	Государственное бюджетное учреждение здравоохранения Пермского края "Больница Коми-Пермяцкого округа"	Собственность ПК (Распоряжение Правительства ПК № 107-рп от 19.05.2014, Свидетельство № 81:06:0790001:225-59/081/2018-2 от 09.08.2018)
1.3.2179	81:06:0790001:237	Пермский край, Кудымкарский муниципальный округ, с. Ошиб,	ЗЕМЛИ НАСЕЛЕННЫХ ПУНКТОВ	200	для лечебной деятельности населения	35,6858	Государственное бюджетное учреждение здравоохранения Пермского края "Больница Коми-Пермяцкого округа"	Собственность ПК (Свидетельство № 81:06:0790001:237-59/081/2018-2 от 09.08.2018)
1.3.2180	81:06:0790001:584	Местоположение установлено относительно ориентира, расположенного за пределами участка. Почтовый адрес ориентира: Пермский край, Кудымкарский район, с. Ошиб, ул. Металлургов д.4а	ЗЕМЛИ НАСЕЛЕННЫХ ПУНКТОВ	1693	для размещения объектов здравоохранения	322,55717	Государственное бюджетное учреждение здравоохранения Пермского края "Больница Коми-Пермяцкого округа"	Собственность ПК (Распоряжение Правительства ПК № 107-рп от 19.05.2014, Свидетельство № 59-59/019-59/001/201/2015-4754/1 от 27.04.2015)
1.3.2181	81:06:0830005:16	Пермский край, Кудымкарский муниципальный округ, д. Кованова,	ЗЕМЛИ НАСЕЛЕННЫХ ПУНКТОВ	300	под объектами здравоохранения	54,435	Государственное бюджетное учреждение здравоохранения Пермского края "Больница Коми-Пермяцкого округа"	Собственность ПК (Распоряжение Правительства ПК № 107-рп от 19.05.2014, Свидетельство № 81:06:0830005:16-59/019/2017-1 от 06.06.2017)

1.3.2182	81:06:0880001:50	Пермский край, Кудымкарский муниципальный округ, д. Патрукова,	ЗЕМЛИ НАСЕЛЕННЫХ ПУНКТОВ	202	под объектами здравоохранения	35,38232	Государственное бюджетное учреждение здравоохранения Пермского края "Больница Коми-Пермяцкого округа"	Собственность ПК (Распоряжение Правительства ПК № 107-рп от 19.05.2014, Свидетельство № 81:06:0880001:50-59/019/2017-1 от 06.06.2017)
1.3.2183	81:06:0940001:126	Пермский край, Кудымкарский муниципальный округ, д. Сюзь-Поэзя,	ЗЕМЛИ НАСЕЛЕННЫХ ПУНКТОВ	200	под объектами здравоохранения	35,05	Государственное бюджетное учреждение здравоохранения Пермского края "Больница Коми-Пермяцкого округа"	Собственность ПК (Распоряжение Правительства ПК № 107-рп от 19.05.2014, Свидетельство № 81:06:0940001:126-59/019/2017-1 от 06.06.2017)
1.3.2184	81:06:0960001:268	Пермский край, Кудымкарский муниципальный округ, п. Велва-База, ул.Школьная, з/у 8	ЗЕМЛИ НАСЕЛЕННЫХ ПУНКТОВ	625	Велвинский фельдшерско-акушерский пункт	108,15625	Государственное бюджетное учреждение здравоохранения Пермского края "Больница Коми-Пермяцкого округа"	Собственность ПК (Распоряжение Правительства ПК № 107-рп от 19.05.2014, Свидетельство № 81:06:0960001:268-59/019/2017-1 от 06.06.2017)
1.3.2185	81:06:0980001:103	Пермский край, Кудымкарский муниципальный округ, д. Мелехина, Вотинова, з/у 1/2	ЗЕМЛИ НАСЕЛЕННЫХ ПУНКТОВ	100	под объектами здравоохранения	18,372	Государственное бюджетное учреждение здравоохранения Пермского края "Больница Коми-Пермяцкого округа"	Собственность ПК (Распоряжение Правительства ПК № 107-рп от 19.05.2014, Свидетельство № 81:06:0980001:103-59/019/2017-1 от 06.06.2017)
1.3.2186	81:06:1050001:139	, Местоположение установлено относительно ориентира, расположенного за пределами участка. Почтовый адрес ориентира: Пермский край, Кудымкарский район, Белоевское с/п, д. Кузьва, ул. Центральная, д. 17	ЗЕМЛИ НАСЕЛЕННЫХ ПУНКТОВ	978	под объектами здравоохранения	180,08892	Государственное бюджетное учреждение здравоохранения Пермского края "Больница Коми-Пермяцкого округа"	Собственность ПК (Распоряжение Правительства ПК № 107-рп от 19.05.2014, Свидетельство № 81:06:1050001:139-59/019/2017-1 от 05.06.2017)
1.3.2187	81:06:1090001:106	, Местоположение установлено относительно ориентира, расположенного за пределами участка. Почтовый адрес ориентира: Пермский край, Кудымкарский район, Белоевское с/п, д. Мальцева, ул. Мира, д. 12	ЗЕМЛИ НАСЕЛЕННЫХ ПУНКТОВ	200	под объектами здравоохранения	37,25	Государственное бюджетное учреждение здравоохранения Пермского края "Больница Коми-Пермяцкого округа"	Собственность ПК (Свидетельство № 81:06:1090001:106-59/081/2018-2 от 09.08.2018)
1.3.2188	81:06:1220001:167	Российская Федерация, Пермский край, Кудымкарский муниципальный округ, д. Корчевня, ул.Победы, з/у 15	ЗЕМЛИ НАСЕЛЕННЫХ ПУНКТОВ	2594	Ветеринарное оздоровление	498,83751	Государственное бюджетное учреждение ветеринарии края "Нытвенская станция по борьбе с болезнями животных"	Собственность ПК (п.2 ст.3.1. Закона о введении в действие Земельного кодекса № 137-ФЗ от 25.10.2001, Свидетельство № 81-59-19/012/2007-202 от 29.09.2007)
1.3.2189	81:06:1250001:136	, Местоположение установлено относительно ориентира, расположенного за пределами участка. Почтовый адрес ориентира: Пермский край, Кудымкарский район, д. Ваганова	ЗЕМЛИ НАСЕЛЕННЫХ ПУНКТОВ	300	под объектами здравоохранения	54,435	Государственное бюджетное учреждение здравоохранения Пермского края "Больница Коми-Пермяцкого округа"	Собственность ПК (Свидетельство № 81:06:1250001:136-59/081/2018-2 от 09.08.2018)
1.3.2190	81:06:1290001:87	Пермский край, Кудымкарский муниципальный округ, д. Поносова,	ЗЕМЛИ НАСЕЛЕННЫХ ПУНКТОВ	2500	под объектами здравоохранения	367,8	Государственное бюджетное учреждение здравоохранения Пермского края "Больница Коми-Пермяцкого округа"	Собственность ПК (Распоряжение Правительства ПК № 107-рп от 19.05.2014, Свидетельство № 81:06:1290001:87-59/019/2017-1 от 06.06.2017)
1.3.2191	81:06:1370001:163	, Местоположение установлено относительно ориентира, расположенного за пределами участка. Почтовый адрес ориентира: Пермский край, Кудымкарский район, д. Большая Серва	ЗЕМЛИ НАСЕЛЕННЫХ ПУНКТОВ	500	под объектами здравоохранения	87,23424	Государственное бюджетное учреждение здравоохранения Пермского края "Больница Коми-Пермяцкого округа"	Собственность ПК (Свидетельство № 81:06:1370001:163-59/081/2018-2 от 09.08.2018)
1.3.2192	81:06:1470001:208	Пермский край, Кудымкарский муниципальный округ, д. Тарова, , автомобильная дорога Кудымкар-Пожва	ЗЕМЛИ НАСЕЛЕННЫХ ПУНКТОВ	12711	для размещения автомобильной дороги	423,91185	Краевое государственное бюджетное учреждение "Управление автомобильных дорог и транспорта" Пермского края	Собственность ПК (Постановление главы администрации № 225 от 10.08.2006, Свидетельство № 81-59-19/011/2007-356 от 06.09.2007)

1.3.2193	81:06:1470001:63	Местоположение установлено относительно ориентира, расположенного за пределами участка. Почтовый адрес ориентира: Пермский край, Кудымкарский район, д. Тарова	ЗЕМЛИ НАСЕЛЕННЫХ ПУНКТОВ	1755	под объектами здравоохранения	284,0292	Государственное бюджетное учреждение здравоохранения Пермского края "Больница Коми-Пермяцкого округа"	Собственность ПК (Свидетельство № 81:06:1470001:63-59/081/2018-2 от 09.08.2018)
1.3.2194	81:06:1520001:213	Пермский край, Кудымкарский муниципальный округ, п. Березовка,	ЗЕМЛИ НАСЕЛЕННЫХ ПУНКТОВ	5000	под объектами здравоохранения	806,96524	Государственное бюджетное учреждение здравоохранения Пермского края "Больница Коми-Пермяцкого округа"	Собственность ПК (Свидетельство № 81:06:1520001:213-59/081/2018-2 от 09.08.2018)
1.3.2195	81:06:1530001:183	Пермский край, Кудымкарский муниципальный округ, д. Буждом,	ЗЕМЛИ НАСЕЛЕННЫХ ПУНКТОВ	725	под объектами здравоохранения	135,9085	Государственное бюджетное учреждение здравоохранения Пермского края "Больница Коми-Пермяцкого округа"	Собственность ПК (Распоряжение Правительства ПК № 107-рп от 19.05.2014, Свидетельство № 81:06:1530001:183-59/019/2017-1 от 05.06.2017)
1.3.2196	81:06:1540001:93	Пермский край, Кудымкарский муниципальный округ, п. Веселый Мыс,	ЗЕМЛИ НАСЕЛЕННЫХ ПУНКТОВ	200	Земли запаса (неиспользуемые)	37,25	Государственное бюджетное учреждение здравоохранения Пермского края "Больница Коми-Пермяцкого округа"	Собственность ПК (Распоряжение Правительства ПК № 107-рп от 19.05.2014, Свидетельство № 81:06:1540001:93-59/019/2017-1 от 05.06.2017)
1.3.2197	81:06:1860001:72	Пермский край, Кудымкарский муниципальный округ, д. Разина,	ЗЕМЛИ НАСЕЛЕННЫХ ПУНКТОВ	100	под объектами здравоохранения	17,26604	Государственное бюджетное учреждение здравоохранения Пермского края "Больница Коми-Пермяцкого округа"	Собственность ПК (Распоряжение Правительства ПК № 107-рп от 19.05.2014, Свидетельство № 81:06:1860001:72-59/019/2017-1 от 05.06.2017)
1.3.2198	81:06:1920001:326	Пермский край, Кудымкарский муниципальный округ, с. Пешингорт,	ЗЕМЛИ НАСЕЛЕННЫХ ПУНКТОВ	400	под объектами здравоохранения	71,252	Государственное бюджетное учреждение здравоохранения Пермского края "Больница Коми-Пермяцкого округа"	Собственность ПК (Распоряжение Правительства ПК № 107-рп от 19.05.2014, Свидетельство № 81:06:1920001:326-59/019/2017-1 от 06.06.2017)
1.3.2199	81:06:2010001:153	Пермский край, Кудымкарский муниципальный округ, д. Кекур, П.В. Попова, зд. 14	ЗЕМЛИ НАСЕЛЕННЫХ ПУНКТОВ	900	под объектами здравоохранения	151,83974	Государственное бюджетное учреждение здравоохранения Пермского края "Больница Коми-Пермяцкого округа"	Собственность ПК (Свидетельство № 81:06:2010001:153-59/081/2018-2 от 09.08.2018)
1.3.2200	81:06:2140001:19	Местоположение установлено относительно ориентира, расположенного за пределами участка. Почтовый адрес ориентира: Пермский край, Кудымкарский район, д. Кокорина, д. 19	ЗЕМЛИ НАСЕЛЕННЫХ ПУНКТОВ	542	под объектами здравоохранения	86,09198	Государственное бюджетное учреждение здравоохранения Пермского края "Больница Коми-Пермяцкого округа"	Собственность ПК (Распоряжение Правительства ПК № 107-рп от 19.05.2014, Свидетельство № 81:06:2140001:19-59/019/2017-2 от 06.06.2017)
1.3.2201	81:06:2270001:61	Пермский край, Кудымкарский муниципальный округ, д. Бормотова,	ЗЕМЛИ НАСЕЛЕННЫХ ПУНКТОВ	200	под объектами здравоохранения	35,05	Государственное бюджетное учреждение здравоохранения Пермского края "Больница Коми-Пермяцкого округа"	Собственность ПК (Свидетельство № 81:06:2270001:61-59/081/2018-2 от 09.08.2018)
1.3.2202	81:06:2450001:188	Пермский край, Кудымкарский муниципальный округ, с. Пова,	ЗЕМЛИ НАСЕЛЕННЫХ ПУНКТОВ	700	под объектами здравоохранения	120,26	Государственное бюджетное учреждение здравоохранения Пермского края "Больница Коми-Пермяцкого округа"	Собственность ПК (Распоряжение Правительства ПК № 107-рп от 19.05.2014, Свидетельство № 81:06:2450001:188-59/019/2017-1 от 06.06.2017)
1.3.2203	81:06:2510001:320	Пермский край, Кудымкарский муниципальный округ, с. Ленинск, пер. Школьный, д. 5, ветлечебница	ЗЕМЛИ НАСЕЛЕННЫХ ПУНКТОВ	347	для оздоровления животных	83,87103	Государственное бюджетное учреждение ветеринарии края "Нытвенская станция по борьбе с болезнями животных"	Собственность ПК (п.2 ст.3.1. Закона о введении в действие Земельного кодекса № 137-ФЗ от 25.10.2001, Свидетельство № 81-59-19/012/2007-192 от 29.09.2007)
1.3.2204	81:06:2510001:709	Пермский край, Кудымкарский муниципальный округ, с. Ленинск, ул. Ленина, д. 40а, Ленинское сельское поселение	ЗЕМЛИ НАСЕЛЕННЫХ ПУНКТОВ	433	под объектами здравоохранения	83,47491	Государственное бюджетное учреждение здравоохранения Пермского края "Больница Коми-Пермяцкого округа"	Собственность ПК (Распоряжение Правительства ПК № 107-рп от 19.05.2014, Свидетельство № 59-59/019-59/001/2015-4744/1 от 24.04.2015)
1.3.2205	81:06:2670001:45	Пермский край, Кудымкарский муниципальный округ, д. Пятиня,	ЗЕМЛИ НАСЕЛЕННЫХ ПУНКТОВ	186	под объектами здравоохранения	32,7546	Государственное бюджетное учреждение здравоохранения Пермского края "Больница Коми-Пермяцкого округа"	Собственность ПК (Свидетельство № 81:06:2670001:45-59/081/2018-2 от 09.08.2018)

1.3.2206	81:06:2680001:157	Пермский край, Кудымкарский муниципальный округ, д. Рахшина,	ЗЕМЛИ НАСЕЛЕННЫХ ПУНКТОВ	200	под объектами здравоохранения	35,05	Государственное бюджетное учреждение здравоохранения Пермского края "Больница Коми-Пермяцкого округа"	Собственность ПК (Распоряжение Правительства ПК № 107-рп от 19.05.2014, Свидетельство № 81:06:2680001:157-59/019/2017-1 от 06.06.2017)
1.3.2207	81:06:2770012:28	Пермский край, Кудымкарский муниципальный округ, с. Верх-Ильва, з/у 16	ЗЕМЛИ НАСЕЛЕННЫХ ПУНКТОВ	16694	для размещения помещений под стационар, амбулаторию и подсобные помещения	5358,3987	Государственное бюджетное учреждение здравоохранения Пермского края "Больница Коми-Пермяцкого округа"	Собственность ПК (Свидетельство № 81:06:2770012:28-59/081/2019-2 от 18.01.2019)
1.3.2208	81:06:2880002:5	, Местоположение установлено относительно ориентира, расположенного за пределами участка. Почтовый адрес ориентира: Пермский край, Кудымкарский р-н	ЗЕМЛИ НАСЕЛЕННЫХ ПУНКТОВ СЕЛЬСКОХОЗЯЙСТВЕННОГО НАЗНАЧЕНИЯ	14859	ветеринарное оздоровление	2,06094	Государственное бюджетное учреждение ветеринарии края "Нытвенская станция по борьбе с болезнями животных"	Собственность ПК (п.2 ст.3.1. Закона о введении в действие Земельного кодекса № 137-ФЗ от 25.10.2001, Постановление № 351 от 25.10.2004, Свидетельство № 81:59-19/012/2007-190 от 29.09.2007)
1.3.2209	81:06:2890002:650	Пермский край, Кудымкарский муниципальный округ, д. Гурина, Центральная, д.33	ЗЕМЛИ НАСЕЛЕННЫХ ПУНКТОВ	308	для размещения фельдшерско-акушерского пункта	52,40312	Государственное бюджетное учреждение здравоохранения Пермского края "Больница Коми-Пермяцкого округа"	Собственность ПК (Приказ № СЭД-31-02-2-2-1365 от 31.10.2018, Акт № в казну от 22.11.2018, Свидетельство № 81:06:2890002:650-59/086/2018-3 от 11.12.2018)
1.3.2210	81:06:3060001:75	Российская Федерация, Пермский край, Кудымкарский муниципальный округ, п. Быстрый, ул.Ветеринарная, д.1, з/у 1	ЗЕМЛИ НАСЕЛЕННЫХ ПУНКТОВ	8238	для оздоровления животных	1670,40114	Государственное бюджетное учреждение ветеринарии края "Нытвенская станция по борьбе с болезнями животных"	Собственность ПК (п.2 ст.3.1. Закона о введении в действие Земельного кодекса № 137-ФЗ от 25.10.2001, Свидетельство № 81:59-19/012/2007-201 от 29.09.2007)
1.3.2211	81:06:3060001:79	Пермский край, Кудымкарский муниципальный округ, п. Быстрый, ул.Ветеринарная, д.2	ЗЕМЛИ НАСЕЛЕННЫХ ПУНКТОВ	4594	для ветеринарной деятельности	873,23512	Государственное бюджетное учреждение ветеринарии края "Нытвенская станция по борьбе с болезнями животных"	Собственность ПК (п.2 ст.3.1. Закона о введении в действие Земельного кодекса № 137-ФЗ от 25.10.2001, Свидетельство № 81:59-19/012/2007-203 от 29.09.2007)
1.3.2212	81:07:0000000:31	Пермский край, Городской округ Город Кудымкар, в/д "Кудымкар-Гайлы" км 1+800-34+168	ЗЕМЛИ НАСЕЛЕННЫХ ПУНКТОВ	22257	размещение автомобильной дороги	6281,37054	Красное государственное бюджетное учреждение "Управление автомобильных дорог и транспорта" Пермского края	Собственность ПК (Свидетельство № 81:59-19/001/2009-367 от 16.03.2009)
1.3.2213	81:07:0000000:32	, Местоположение установлено относительно ориентира, расположенного за пределами участка. Почтовый адрес ориентира: Пермский край, г.Кудымкар, в/д "Кудымкар-Гайны" км 1+800-34+168	ЗЕМЛИ НАСЕЛЕННЫХ ПУНКТОВ	12505	размещение автомобильной дороги	35292,17544	Красное государственное бюджетное учреждение "Управление автомобильных дорог и транспорта" Пермского края	Собственность ПК (Свидетельство № 81:59-19/001/2009-371 от 16.03.2009)
1.3.2214	81:07:0044004:3	Российская Федерация, Пермский край, Кудымкарский муниципальный округ, г.Кудымкар, пер.Школьный, з/у 14	ЗЕМЛИ НАСЕЛЕННЫХ ПУНКТОВ	25627,6	для оздоровительной деятельности	15126,6909	Государственное бюджетное учреждение здравоохранения Пермского края "Клинический физиопульмонологический мелиоративный центр"	Собственность ПК (Свидетельство № 81:59-19/010/2006-143 от 04.09.2006)
1.3.2215	81:07:0045005:100	Пермский край, г.Кудымкар, ул.Загородная, д.4, корп.2	ЗЕМЛИ НАСЕЛЕННЫХ ПУНКТОВ	6829	для размещения учебных корпусов	2358,60002	Государственное бюджетное профессиональное образовательное учреждение "Коми-Пермяцкий профессионально-педагогический колледж ордена "Знак Почета"	Собственность ПК (Свидетельство № 59-59-01/002/2013-106 от 07.02.2013)
1.3.2216	81:07:0045005:123	Пермский край, г. Кудымкар, ул. Загородная	ЗЕМЛИ НАСЕЛЕННЫХ ПУНКТОВ	6273	размещение объектов капитального строительства, предназначенных для воспитания, образования, просвещения	2793,30417	Государственное бюджетное профессиональное образовательное учреждение "Коми-Пермяцкий профессионально-педагогический колледж ордена "Знак Почета"	Собственность ПК (п.2 ст.3.1. Закона о введении в действие Земельного кодекса № 137-ФЗ от 25.10.2001, Приказ № СЭД-31-02-2-02-1423 от 17.11.2015, Свидетельство № 59-01/001-59/001/501/2015-1973/1 от 28.12.2015)

1.3.2217	81:07:0045005:98	Пермский край, г.Кудымкар, ул.Загородная, д.4, корп.1	ЗЕМЛИ НАСЕЛЕННЫХ ПУНКТОВ	2422	для размещения учебных корпусов	1228,5595	Государственное бюджетное профессиональное образовательное учреждение "Коми-Пермяцкий профессионально-педагогический колледж ордена "Знак Почета"	Собственность ПК (Свидетельство № 59-59-01/002/2013-102 от 07.02.2013)
1.3.2218	81:07:0046005:2	Пермский край, г.Кудымкар, ул.Леваневского, д.16	ЗЕМЛИ НАСЕЛЕННЫХ ПУНКТОВ	1913,7	Для общего пользования (уличная сеть)	1797,8446	Государственное краевое бюджетное учреждение "Коми-Пермяцкий окружной государственный архив"	Собственность ПК (п.2 ст.3.1. Закона о введении в действие Земельного кодекса № 137-ФЗ от 25.10.2001, Свидетельство № 81-1-6/2004-768 от 02.12.2004)
1.3.2219	81:07:0046005:39	Пермский край, г. Кудымкар, ул.Леваневского, д.16	ЗЕМЛИ НАСЕЛЕННЫХ ПУНКТОВ	64	для размещения административного здания	73,91104	Государственное краевое бюджетное учреждение "Коми-Пермяцкий окружной государственный архив"	Собственность ПК (п.2 ст.3.1. Закона о введении в действие Земельного кодекса № 137-ФЗ от 25.10.2001, Постановление № 508-п от 29.07.2011, Свидетельство № 59-59/019-59/999/001/2016-14581/1 от 19.12.2016)
1.3.2220	81:07:0046005:40	Пермский край, г.Кудымкар, в 2 метрах по направлению на юго-восток от ул. Леваневского, 16	ЗЕМЛИ НАСЕЛЕННЫХ ПУНКТОВ	561	для размещения административного здания	517,69641	Государственное краевое бюджетное учреждение "Коми-Пермяцкий окружной государственный архив"	Собственность ПК (п.2 ст.3.1. Закона о введении в действие Земельного кодекса № 137-ФЗ от 25.10.2001, Постановление № 664 от 05.09.2008, Свидетельство № 59-59-01/004/2014-515 от 25.09.2014)
1.3.2221	81:07:0047006:16	Пермский край, г.Кудымкар, ул.Леваневского, д.19	ЗЕМЛИ НАСЕЛЕННЫХ ПУНКТОВ	15332	для образовательных целей	6909,21248	Государственное бюджетное профессиональное образовательное учреждение "Кудымкарское медицинское училище"	Собственность ПК (Свидетельство № 59-59-01/007/2011-369 от 30.05.2011)
1.3.2222	81:07:0047006:17	Пермский край, г.Кудымкар, ул.Леваневского, д.19а	ЗЕМЛИ НАСЕЛЕННЫХ ПУНКТОВ	9517	для размещения общежития	7856,91919	Государственное бюджетное учреждение "Управление общежитиями среднего профессионального образования Пермского края"	Собственность ПК (Свидетельство № 59-59-01/007/2011-370 от 30.05.2011)
1.3.2223	81:07:0049002:101	Пермский край, г.Кудымкар, ул.Пирогова	ЗЕМЛИ НАСЕЛЕННЫХ ПУНКТОВ	17015	под нужды здравоохранения	10696,82005	Государственное бюджетное учреждение здравоохранения Пермского края "Больница Коми-Пермяцкого округа"	Собственность ИК (Приказ № СЭД-31-02-1696 от 25.10.2010, Свидетельство № 59-59-19/004/2014-074 от 09.10.2014)
1.3.2224	81:07:0049002:32	, Местоположение установлено относительно ориентира, расположенного за пределами участка. Ориентир здание наркологического диспансера. Почтовый адрес ориентира: Пермский край, г. Кудымкар, ул.Пирогова, д.5	ЗЕМЛИ НАСЕЛЕННЫХ ПУНКТОВ	3019	для нужд здравоохранения	1270,90843	Государственное бюджетное учреждение здравоохранения Пермского края "Больница Коми-Пермяцкого округа"	Собственность ИК (Свидетельство № 59-59-01/002/2009-975 от 11.09.2009)
1.3.2225	81:07:0049003:1	Пермский край, г. Кудымкар, Больничный городок	ЗЕМЛИ НАСЕЛЕННЫХ ПУНКТОВ	474	для бытового обслуживания	500,75564	Государственное бюджетное учреждение здравоохранения Пермского края "Больница Коми-Пермяцкого округа"	Собственность ПК (Свидетельство № 81-1-6/2004-790 от 03.12.2004)
1.3.2226	81:07:0049003:26	, Местоположение установлено относительно ориентира, расположенного за пределами участка. Почтовый адрес ориентира: Пермский край, г. Кудымкар, ул.Пирогова, д.2	ЗЕМЛИ НАСЕЛЕННЫХ ПУНКТОВ	41358	для нужд здравоохранения	20171,68544	Государственное бюджетное учреждение здравоохранения Пермского края "Больница Коми-Пермяцкого округа"	Собственность ПК (Свидетельство № 59-59-01/002/2009-975 от 11.09.2009)
1.3.2227	81:07:0049003:98	Пермский край, г.Кудымкар, ул.Яковина, д.4	ЗЕМЛИ НАСЕЛЕННЫХ ПУНКТОВ	4497	для оздоровительной деятельности	3133,46463	Государственное бюджетное учреждение здравоохранения Пермского края "Больница Коми-Пермяцкого округа"	Собственность ПК (Свидетельство № 59-59-01/006/2013-887 от 25.03.2013)

1.3.2228	81:07:0062004.1	Пермский край, г. Кудымкар, ориентир лесопитомник (Кордон)	ЗЕМЛИ НАСЕЛЕННЫХ ПУНКТОВ	82076	под лесопитомник (Кордон)	205,19	Государственное бюджетное профессиональное образовательное учреждение "Кудымкарский лесотехнический техникум"	Собственность ПК (п.2 ст.3.1. Закона о введении в действие Земельного кодекса № 137-ФЗ от 25.10.2001. Свидетельство № 59-59-01/027/2012-838 от 27.11.2012)
1.3.2229	81:07:0062004.4	Пермский край, г. Кудымкар, ориентир лесопитомник (Кордон)	ЗЕМЛИ НАСЕЛЕННЫХ ПУНКТОВ	77359,3	под учебно-опытным участком	166,3226	Государственное бюджетное профессиональное образовательное учреждение "Кудымкарский лесотехнический техникум"	Собственность ПК (п.2 ст.3.1. Закона о введении в действие Земельного кодекса № 137-ФЗ от 25.10.2001, Свидетельство № 59-59-01/027/2012-827 от 26.12.2012)
1.3.2230	81:07:0082002:435	Пермский край, г. Кудымкар, ул. Студенческая	ЗЕМЛИ НАСЕЛЕННЫХ ПУНКТОВ	4741	Для размещения объектов среднего профессионального и высшего профессионального образования	2308,29808	Государственное краевое бюджетное учреждение культуры "Коми-Пермяцкий этнокультурный центр"	Собственность ПК (Свидетельство № 59-59-01/208/2014-356 от 27.05.2014)
1.3.2231	81:07:0086005:123	Пермский край, Городской округ Город Кудымкар, г. Кудымкар, ул. Конституции	ЗЕМЛИ НАСЕЛЕННЫХ ПУНКТОВ	26066	для размещения дома - интерната	13316,07822	Государственное бюджетное учреждение Пермского края "Кудымкарский дом-интернат для престарелых и инвалидов"	Собственность ПК (Свидетельство № 59-59-01/213/2014-770 от 13.11.2014)
1.3.2232	81:07:0088001:22	Местоположение установлено относительно ориентира, расположенного за пределами участка. Почтовый адрес ориентира: край Пермский, г. Кудымкар, ул. Строителей, дом 11.	ЗЕМЛИ НАСЕЛЕННЫХ ПУНКТОВ	14666,7	для размещения учебных корпусов	7047,49602	Государственное бюджетное профессиональное образовательное учреждение "Коми-Пермяцкий профессионально-педагогический колледж ордена "Знак Почета"	Собственность ПК (Свидетельство № 59-59-01/001/2010-045 от 28.06.2010)
1.3.2233	81:07:0088001:341	Пермский край, г. Кудымкар, ул. Плеханова, д. 24	ЗЕМЛИ НАСЕЛЕННЫХ ПУНКТОВ	9188	для образовательных целей	4605,20936	Государственное бюджетное профессиональное образовательное учреждение "Коми-Пермяцкий профессионально-педагогический колледж ордена "Знак Почета"	Собственность ПК (Свидетельство № 59-59-01/002/2013-099 от 07.02.2013)
1.3.2234	81:07:0088001:342	Местоположение установлено относительно ориентира, расположенного за пределами участка. Почтовый адрес ориентира: Пермский край, г. Кудымкар, ул. Плеханова, д. 24/3.	ЗЕМЛИ НАСЕЛЕННЫХ ПУНКТОВ	2162	для образовательных целей	1185,5327	Государственное бюджетное учреждение "Управление общежитиями среднего профессионального образования Пермского края"	Собственность ПК (Свидетельство № 59-59-01/002/2013-100 от 07.02.2013)
1.3.2235	81:07:0088002:450	Пермский край, г. Кудымкар, ул. Плеханова	ЗЕМЛИ НАСЕЛЕННЫХ ПУНКТОВ	2098	для образовательных целей	1134,03194	Государственное бюджетное учреждение "Управление общежитиями среднего профессионального образования Пермского края"	Собственность ПК (Свидетельство № 59-59-01/209/2014-173 от 19.06.2014)
1.3.2236	81:07:0088002:451	Пермский край, г. Кудымкар, ул. Плеханова	ЗЕМЛИ НАСЕЛЕННЫХ ПУНКТОВ	3117	для образовательных целей	1651,6983	Государственное бюджетное профессиональное образовательное учреждение "Коми-Пермяцкий профессионально-педагогический колледж ордена "Знак Почета"	Собственность ПК (Свидетельство № 59-59-01/209/2014-174 от 19.06.2014)
1.3.2237	81:07:0088004:11	Пермский край, г. Кудымкар, ул. Лихачева, д.60	ЗЕМЛИ НАСЕЛЕННЫХ ПУНКТОВ	14745	для размещения учебных корпусов	7534,25265	Государственное бюджетное профессиональное образовательное учреждение "Коми-Пермяцкий агротехнический техникум"	Собственность ПК (Распоряжение Правительства ПК № 262-рп от 28.12.2011, Распоряжение ТУ Росимущества по ПК № 32-р от 24.01.2012, Свидетельство № 59-59-01/005/2012-739 от 20.04.2012)

1.3.2238	81:07:0088005:50	Пермский край, г.Кудымкар, ул.Лихачева, д.59	ЗЕМЛИ НАСЕЛЕННЫХ ПУНКТОВ	6889	для размещения общежития	6875,59178	Государственное бюджетное учреждение "Управление общежитиями среднего профессионального образования Пермского края"	Собственность ПК (Распоряжение Правительства ПК № 262-рп от 28.12.2011, Распоряжение ТУ Росимущества по ПК № 32-р от 24.01.2012, Свидетельство № 59-59-01/010/2012-236 от 22.05.2012)
1.3.2239	81:07:0088005:6	Пермский край, г.Кудымкар, ул.Плеханова, д.25	ЗЕМЛИ НАСЕЛЕННЫХ ПУНКТОВ	2085,4	для жилой застройки - среднеэтажную	1745,60492	Государственное бюджетное учреждение "Управление общежитиями среднего профессионального образования Пермского края"	Собственность ПК (Свидетельство № 81-59-19/016/2007-284 от 22.10.2007, Свидетельство № 59-БГ 095420 от 01.08.2011)
1.3.2240	81:07:0088005:62	Пермский край, г.Кудымкар, ул.50 лет Октября, д.30	ЗЕМЛИ НАСЕЛЕННЫХ ПУНКТОВ	4461	для размещения админ.здания	4381,37115	Государственное краевое бюджетное учреждение "Управление по эксплуатации административных зданий"	Собственность ПК (Приказ № СЭД-31-02-1021 от 15.07.2010, Свидетельство № 59 ББ 636566 от 06.08.2010)
1.3.2241	81:07:0088005:681	Пермский край, г.Кудымкар, ул.50 лет Октября, д.30/6	ЗЕМЛИ НАСЕЛЕННЫХ ПУНКТОВ	790	для размещения административных зданий	931,2362	Государственное бюджетное учреждение культуры "Коми-Пермяцкий национальный ордена "Знак Почета" драматический театр имени М.Горького"	Собственность ПК (Свидетельство № 59-59-01/030/2013-460 от 10.12.2013)
1.3.2242	81:07:0088005:683	Пермский край, г.Кудымкар, ул.50 лет Октября	ЗЕМЛИ НАСЕЛЕННЫХ ПУНКТОВ	113	для размещения административного здания	149,95778	Государственное краевое бюджетное учреждение культуры "Коми-Пермяцкая центральная национальная библиотека им. М.П.Лихачева"	Собственность ПК (Свидетельство № 59-59-01/030/2013-463 от 10.12.2013)
1.3.2243	81:07:0091001:10	. Местоположение установлено относительно ориентира, расположенного за пределами участка. Ориентир здание. Участок находится примерно в 160 м, по направлению на юго-запад от ориентира. Почтовый адрес ориентира: Пермский край, г. Кудымкар, ул. Леваневского, д. 12	ЗЕМЛИ НАСЕЛЕННЫХ ПУНКТОВ	3920,1	под спортивной площадкой	1888,74338	Государственное бюджетное профессиональное образовательное учреждение "Кудымкарский лесотехнический техникум"	Собственность ПК (п.2 ст.3.1. Закона о введении в действие Земельного кодекса № 137-ФЗ от 25.10.2001, Распоряжение Правительства ПК № 262-рп от 28.12.2011, Акт № п/п федеральных гос. учреждений от 24.01.2012, Распоряжение ТУ Росимущества по ПК № 32-р от 24.01.2012, Свидетельство № 81-07:0091001:10-59/096/2021-2 от 03.11.2021)
1.3.2244	81:07:0091001:12	Пермский край, г.Кудымкар, ул.Леваневского, д.12	ЗЕМЛИ НАСЕЛЕННЫХ ПУНКТОВ	31742	для образовательных целей	15098,37301	Государственное бюджетное профессиональное образовательное учреждение "Кудымкарский лесотехнический техникум"	Собственность ПК (п.2 ст.3.1. Закона о введении в действие Земельного кодекса № 137-ФЗ от 25.10.2001, Свидетельство № 59-59-01/027/2012-830 от 27.11.2012)
1.3.2245	81:07:0092001:11	Пермский край, г. Кудымкар, ул.50 лет Октября, д.25	ЗЕМЛИ НАСЕЛЕННЫХ ПУНКТОВ	644	Для иных видов использования, характерных для населенных пунктов	668,29168	Государственное краевое бюджетное учреждение культуры "Коми-Пермяцкая центральная национальная библиотека им. М.П.Лихачева"	Собственность ПК (Распоряжение Правительства ПК № 95-рп от 25.04.2014, Свидетельство № 59-59/019-01/217/2014-193/2 от 22.04.2015)
1.3.2246	81:07:0092001:1206	Пермский край, г.Кудымкар, ул.50 лет Октября	ЗЕМЛИ НАСЕЛЕННЫХ ПУНКТОВ	78	благоустройства территории	0,17472	Государственное краевое бюджетное учреждение культуры "Коми-Пермяцкая центральная национальная библиотека им. М.П.Лихачева"	Собственность ПК (п.2 ст.3.1. Закона о введении в действие Земельного кодекса № 137-ФЗ от 25.10.2001, Свидетельство № 81:07:0092001:1206-59/102/2020-2 от 20.02.2020)
1.3.2247	81:07:0093001:166	Пермский край, г.Кудымкар, ул.Гагарина, д.6	ЗЕМЛИ НАСЕЛЕННЫХ ПУНКТОВ	2573	для размещения производственных зданий	2000,63615	Государственное краевое бюджетное учреждение культуры "Коми-Пермяцкий национальный ордена "Знак Почета" драматический театр имени М.Горького"	Собственность ПК (Свидетельство № 59-59-01/004/2014-511 от 12.09.2014)

1.3.2248	81:07:0093001:2	Пермский край, г. Кудымкар, ул. Гагарина, д.6	ЗЕМЛИ НАСЕЛЕННЫХ ПУНКТОВ	6831,8	Для размещения промышленных объектов	4904,51623	Государственное краевое бюджетное учреждение культуры "Коми-Пермяцкий национальный ордена "Знак Почета" драматический театр имени М. Горького"	Собственность ПК (Свидетельство № 81-59-19/005/2005-523 от 23.09.2005)
1.3.2249	81:07:0093002:58	Пермский край, г. Кудымкар, ул. 50 лет Октября, д.33	ЗЕМЛИ НАСЕЛЕННЫХ ПУНКТОВ	1375	для размещения административного здания	1410,21375	Государственное краевое бюджетное учреждение "Управление по эксплуатации административных зданий"	Собственность ПК (Приказ № сд-31-02-1021 от 15.07.2010, Свидетельство № 59 ББ 636563 от 06.08.2010)
1.3.2250	81:07:0093003:5	Пермский край, г. Кудымкар, ул. М. Горького, д.26	ЗЕМЛИ НАСЕЛЕННЫХ ПУНКТОВ	1957	Для объектов общественно-делового значения	1718,0503	Государственное краевое бюджетное учреждение культуры "Коми-Пермяцкий краеведческий музей им. П.И. Субботина-Пермяка"	Собственность ПК (Свидетельство № 81-59-19/010/2006-147 от 05.09.2006)
1.3.2251	81:07:0093004:9	Пермский край, г. Кудымкар, ул. Гагарина, д.1	ЗЕМЛИ НАСЕЛЕННЫХ ПУНКТОВ	3322	для размещения зданий, строений, сооружений	2143,62016	Государственное бюджетное учреждение здравоохранения Пермского края "Больница Коми-Пермяцкого округа"	Собственность ПК (п.2 ст.3.1. Закона о введении в действие Земельного кодекса № 137-ФЗ от 25.10.2001, Свидетельство № 59-59/019-59/99/001/2016-14429/1 от 16.12.2016)
1.3.2252	81:07:0093005:9	Пермский край, г. Кудымкар, ул. 8 Марта, д.27	ЗЕМЛИ НАСЕЛЕННЫХ ПУНКТОВ	1898,9	Для иных видов использования, характерных для населенных пунктов	1637,47844	Государственное краевое бюджетное учреждение культуры "Коми-Пермяцкий краеведческий музей им. П.И. Субботина-Пермяка"	Собственность ПК (Свидетельство № 81-1-8/2004-133 от 08.12.2004)
1.3.2253	81:07:0095004:3	Местоположение установлено относительно ориентира, расположенного за пределами участка. Почтовый адрес ориентира: Пермский край, г. Кудымкар, ул. Ленина, д. 22.	ЗЕМЛИ НАСЕЛЕННЫХ ПУНКТОВ	2038,9	для оздоровительной деятельности	1514,02597	Государственное бюджетное учреждение здравоохранения Пермского края "Краевой клинический кожно-венерологический диспансер"	Собственность ПК (Свидетельство № 81-59-19/010/2006-148 от 04.09.2006)
1.3.2254	81:07:0095004:6	Пермский край, г. Кудымкар, ул. Калинина, д.146	ЗЕМЛИ НАСЕЛЕННЫХ ПУНКТОВ	853	Для иных видов использования, характерных для населенных пунктов	521,37919	Государственное бюджетное учреждение дополнительного образования Пермского края "Центр психолого-педагогического и медико-социального сопровождения "	Собственность ПК (Свидетельство № 81-59-19/009/2006-238 от 06.09.2006)
1.3.2255	81:07:0096001:2	Пермский край, г. Кудымкар, ул. Калинина, д.25	ЗЕМЛИ НАСЕЛЕННЫХ ПУНКТОВ	1177	для размещения административного здания	631,61351	Государственное бюджетное образовательное учреждение дополнительного профессионального образования "Коми-Пермяцкий институт повышения квалификации работников образования"	Собственность ПК (п.2 ст.3.1. Закона о введении в действие Земельного кодекса № 137-ФЗ от 25.10.2001, Свидетельство № 81-59-19/005/2005-522 от 23.09.2005)
1.3.2256	81:07:0096003:33	Пермский край, г. Кудымкар, ул. Кирова, д.23, здание дома-музея им. Субботина-Пермяка.	ЗЕМЛИ НАСЕЛЕННЫХ ПУНКТОВ	1437	для размещения дома-музея П.И. Субботина-Пермяка	1274,96228	Государственное краевое бюджетное учреждение культуры "Коми-Пермяцкий краеведческий музей им. П.И. Субботина-Пермяка"	Собственность ПК (Свидетельство № 81-59-19/010/2006-145 от 04.09.2006)
1.3.2257	59:09:0440001:2861	Пермский край, Лысьвенский городской округ, п. Кыц, ул. Кузьмина, Муниципальное образование "Лысьвенский муниципальный район"	ЗЕМЛИ НАСЕЛЕННЫХ ПУНКТОВ	200	амбулаторно-поликлиническое учреждение	112,286	Государственное бюджетное учреждение здравоохранения Пермского края "Городская больница Лысьвенского городского округа"	Собственность ПК (Приказ № СЭД-31-02-2-2-1654 от 30.12.2019, Свидетельство № 59:09:0440001:2861-59/100/2020-1 от 07.05.2020)
1.3.2258	59:22:0160109:330	Пермский край, Кишертский муниципальный округ, с. Усть-Кишерть, ул. Сытвенская	ЗЕМЛИ НАСЕЛЕННЫХ ПУНКТОВ	1528	стационарное медицинское обслуживание	994,1168	Государственное бюджетное учреждение здравоохранения Пермского края "Кишертская центральная районная больница"	Собственность ПК (Приказ № СЭД-31-02-2-2-957 от 08.08.2018, Свидетельство № 59:22:0160109:330-59/089/2018-2 от 02.10.2018)

1.3.2259	59:22:0160109:332	Пермский край, Кишертский муниципальный округ, с. Усть-Кишерть, ул.Сылвенская	ЗЕМЛИ НАСЕЛЕННЫХ ПУНКТОВ	1038	стационарное медицинское обслуживание	690,8004	Государственное бюджетное учреждение здравоохранения Пермского края "Кишертская центральная районная больница"	Собственность ПК (Приказ № СЭДЛ-31-02-2-2-957 от 08.08.2018; Свидетельство № 59:22:0160109:332-59/089/2018-2 от 02.10.2018)
1.3.2260	59:28:0360210:107	Пермский край, Ординский муниципальный округ, с. Орда, ул.Ивановка, д.21	ЗЕМЛИ НАСЕЛЕННЫХ ПУНКТОВ	5147	для иных целей/административный комплекс	4302,009	Государственное бюджетное учреждение ветеринарии края "Кунгурская станция по борьбе с болезнями животных"	Собственность ПК (п.2 ст.3.1. Закона о введении в действие Земельного кодекса № 137-ФЗ от 25.10.2001; Свидетельство № 59-59-01/217/2014-192 от 23.12.2014)
1.3.2261	81:07:0102007:59	Местоположение установлено относительно ориентира, расположенного за пределами участка. Почтовый адрес ориентира: Пермский край, г. Кудымкар, ул. Энергетиков, д. 16	ЗЕМЛИ НАСЕЛЕННЫХ ПУНКТОВ	950	для строительства Дома операторов	283,0905	Государственное бюджетное учреждение здравоохранения Пермского края "Больница Коми-Пермяцкого округа"	Собственность ПК (Свидетельство № 59-59-01/002/2010-707 от 29.04.2010)
Включено земельных участков в отчетном году								
1.3.2262	59:01:0000000:1018 ЕЗП(59:01:0910020:1, 59:01:0910028:1)	Пермский край, Пермский городской округ, г.Пермь, Мотовилихинский район, ул.Спортивная, д.22	ЗЕМЛИ НАСЕЛЕННЫХ ПУНКТОВ	61675	Детский спортивный лагерь	26722,8141	Краевое государственное бюджетное учреждение "Спортивная школа олимпийского резерва по базовым и олимпийским видам спорта "Старт"	Передано в ПБП (Приказ № 31-02-1-4-107 от 26.01.2022)
1.3.2263	59:01:0000000:91082	Пермский край, Пермский городской округ, «Реконструкция автомобильной дороги «Пермь – Ильинский», участок км 21+970 – км 22+350» км 21+970 – км 22+350»	ЗЕМЛИ НАСЕЛЕННЫХ ПУНКТОВ	12150	Земельные участки (территории) общего пользования	16891,0515	Краевое государственное бюджетное учреждение "Управление автомобильных дорог и транспорта" Пермского края	Включен (Свидетельство № 59:01:0000000:91082-59/088/2022-1 от 21.04.2022) п.2 ст.3.1 Федерального закона от 25.10.2001 №137-ФЗ "О введении в действие Земельного кодекса РФ"
1.3.2264	59:01:2018036:290	Пермский край, Пермский городской округ, г.Пермь, Ленинский район, микрорайон Камская долина	ЗЕМЛИ НАСЕЛЕННЫХ ПУНКТОВ	120603	объекты наружного противопожарного водоснабжения (пожарные резервуары, водоемы, пирсы и прочие)	570645,1548	Краевое государственное бюджетное учреждение "Управление автомобильных дорог и транспорта" Пермского края	Включен (Свидетельство № 59:01:2018036:290-59/089/2022-2 от 19.12.2022) ст.3.1 Федерального Закона от 25.10.2001г. №137-ФЗ "О введении в действие Земельного кодекса РФ"
1.3.2265	59:01:4311024:1	Пермский край, г.Пермь, Мотовилихинский район, ул.Крупской, д.5	ЗЕМЛИ НАСЕЛЕННЫХ ПУНКТОВ	9643	под автобазу	23453,65986	Краевое государственное бюджетное учреждение "Управление автомобильных дорог и транспорта" Пермского края	Передано в ПБП (Приказ № 31-02-1-4-2388 от 13.12.2022)
1.3.2266	59:01:4311902:4645	Местоположение установлено относительно ориентира, расположенного за пределами участка. Почтовый адрес ориентира: Пермский край, г. Пермь, р-н Мотовилихинский, б-р Гагарина, 54в.	ЗЕМЛИ НАСЕЛЕННЫХ ПУНКТОВ	953	Под учебный комплекс	5777,52043	Государственное бюджетное профессиональное образовательное учреждение "Пермский нефтяной колледж"	Передано в ПБП (Приказ № 31-02-1-4-180 от 09.02.2022)
1.3.2267	59:01:4311908:10	Пермский край, г.Пермь, Свердловский район, ул.Старцева, д.61	ЗЕМЛИ НАСЕЛЕННЫХ ПУНКТОВ	4041	под здание колумбария	21111,94501	Государственное бюджетное учреждение здравоохранения Пермского края "Краевое бюро судебно-медицинской и патолого-анатомических исследований"	Передано в ПБП (Приказ № 34-01-02-1007 от 30.08.2022)
1.3.2268	59:01:4410089:21	Пермский край, Пермский городской округ, г.Пермь, Ленинский район, ул.Пермская, д.59	ЗЕМЛИ НАСЕЛЕННЫХ ПУНКТОВ	703	под 1,2-этажное кирпичное административное здание (лит. А)	8088,46508	Государственное краевое бюджетное учреждение "Управление по эксплуатации административных зданий"	Включен (Распоряжения № 18-рп от 02.02.2022, Приказ № 31-02-1-4-166 от 04.02.2022, Акт № . от 08.02.2022, Свидетельство № 59:01:4410089:21-59/082/2022-2 от 18.02.2022) Прием из муниципальной собственности

1.3.2269	59:01:4410140:1	Пермский край, г. Пермь, Ленинский район, ул. Сибирская, д.20	ЗЕМЛИ НАСЕЛЕННЫХ ПУНКТОВ	1898	Деловое управление	19013,62023	Государственное красное бюджетное учреждение "Управление по эксплуатации административных зданий"	Включен (Распоряжения № 62-р от 18.03.2022, Распоряжения № 149-р от 04.04.2022, Акт № ... от 12.04.2022, Свидетельство № 59:01:4410140:1-59/292/2022-3 от 26.04.2022, Выписка из ЕГРН № 59:01:4410140:1 от 04.05.2022) Присм из федеральной собственности
1.3.2270	59:01:4410226:1593	Пермский край, г. Пермь, Свердловский район, ул. Механошина	ЗЕМЛИ НАСЕЛЕННЫХ ПУНКТОВ	3984	автопарки, автобазы	10890	Краевое государственное бюджетное учреждение "Управление автомобильных дорог и транспорта" Пермского края	Передано в ПБП (Приказ № 31-02-1-4-659 от 18.04.2022)
1.3.2271	59:01:4410254:30	Местоположение установлено относительно ориентира, расположенного за пределами участка. Почтовый адрес ориентира: Пермский край, г. Пермь, Дзержинский район, северо-восточнее земельного участка по ул. Виперская, 20.	ЗЕМЛИ НАСЕЛЕННЫХ ПУНКТОВ	1200	Земельные участки (территории) общего пользования	5809,716	Краевое государственное бюджетное учреждение "Управление автомобильных дорог и транспорта" Пермского края	Включен (Свидетельство № 59:01:4410254:30-59/088/2022-2 от 25.03.2022) п.2 ст.3.1 Федерального закона от 25.10.2001 №137-ФЗ "О введении в действие Земельного кодекса РФ"
1.3.2272	59:01:4410296:9	Пермский край, г. Пермь, Свердловский район, ул. Фонтанная, д.12	ЗЕМЛИ НАСЕЛЕННЫХ ПУНКТОВ	7332	под здание детского сада	64308,75236	Государственное бюджетное учреждение здравоохранения Пермского края "Краевое бюро судебно-медицинской и патолого-анатомических исследований"	Передано в ПБП (Приказ № 34-01-02-1007 от 30.08.2022)
1.3.2273	59:01:4410741:33	Пермский край, г. Пермь, Свердловский район, ул. Куйбышева, д.98а	ЗЕМЛИ НАСЕЛЕННЫХ ПУНКТОВ	1778	Среднее и высшее профессиональное образование	11361,74023	Государственное бюджетное профессиональное образовательное учреждение "Пермский базовый медицинский колледж"	Передано в ПБП (Приказ № 31-02-1-4-1910 от 04.10.2022)
1.3.2274	59:01:4410756:217	Местоположение установлено относительно ориентира, расположенного за пределами участка. Почтовый адрес ориентира: Пермский край, г. Пермь, Дзержинский район, ул. Барамзиной, 18.	ЗЕМЛИ НАСЕЛЕННЫХ ПУНКТОВ	700	Земельные участки (территории) общего пользования	6571,628	Краевое государственное бюджетное учреждение "Управление автомобильных дорог и транспорта" Пермского края	Включен (Свидетельство № 59:01:4410756:217-59/089/2022-2 от 28.03.2022) п.2 ст.3.1 Федерального закона от 25.10.2001 №137-ФЗ "О введении в действие Земельного кодекса РФ"
1.3.2275	59:01:4410756:218	Местоположение установлено относительно ориентира, расположенного за пределами участка. Почтовый адрес ориентира: Пермский край, г. Пермь, Дзержинский район, ул. Барамзиной, 18.	ЗЕМЛИ НАСЕЛЕННЫХ ПУНКТОВ	158	Земельные участки (территории) общего пользования	1483,31032	Краевое государственное бюджетное учреждение "Управление автомобильных дорог и транспорта" Пермского края	Включен (Свидетельство № 59:01:4410756:218-59/087/2022-2 от 25.03.2022) п.2 ст.3.1 Федерального закона от 25.10.2001 №137-ФЗ "О введении в действие Земельного кодекса РФ"
1.3.2276	59:01:4410760:741	Пермский край, Пермский городской округ, г. Пермь, Индустриальный район, ул. Братьев Игнатовых, д.2	ЗЕМЛИ НАСЕЛЕННЫХ ПУНКТОВ	388	под стадионар	2749,34668	Государственное бюджетное учреждение здравоохранения Пермского края "Городская клиническая больница им. М.А. Тверье"	Включен (Межевой план № б/н от 16.10.2020, Свидетельство № 59:01:4410760:741-59/296/2022-1 от 15.02.2022) п.2 ст.3.1 Федерального закона от 25.10.2001 №137-ФЗ "О введении в действие Земельного кодекса РФ"
1.3.2277	59:01:4410760:742	Пермский край, Пермский городской округ, г. Пермь, Индустриальный район, ул. Братьев Игнатовых, д.2	ЗЕМЛИ НАСЕЛЕННЫХ ПУНКТОВ	148	под стадионар	1104,71384	Государственное бюджетное учреждение здравоохранения Пермского края "Городская клиническая больница им. М.А. Тверье"	Включен (Межевой план № б/н от 16.10.2020, Свидетельство № 59:01:4410760:742-59/296/2022-1 от 15.02.2022) п.2 ст.3.1 Федерального закона от 25.10.2001 №137-ФЗ "О введении в действие Земельного кодекса РФ"

1.3.2278	59:01:4410760:743	Пермский край, Пермский городской округ, г.Пермь, Индустриальный район, ул.Братьев Игнатовых, д.2	ЗЕМЛИ НАСЕЛЕННЫХ ПУНКТОВ	63880	под стационар	336965,7838	Государственное бюджетное учреждение здравоохранения Пермского края "Городская клиническая больница им. М.А. Гверье"	Включен (Межевой план № 6/н от 16.10.2020, Свидетельство № 59:01:4410760:743-59/079/2022-1 от 21.02.2022) п.2 ст.3.1 Федерального закона от 25.10.2001 №137-ФЗ "О введении в действие Земельного кодекса РФ"
1.3.2279	59:01:4411453:466	Пермский край, г.Пермь, Свердловский район, ул.Куйбышева, д.126а	ЗЕМЛИ НАСЕЛЕННЫХ ПУНКТОВ	34922	универсальные спортивные и развлекательные комплексы	103293,0841	Государственное краевое бюджетное учреждение "Центр спортивной подготовки Пермского края"	Передано в ПБП (Приказ № 31-02-1-4-2274 от 30.11.2022)
1.3.2280	59:01:4413601:3027	Российская Федерация, Пермский край, Пермский городской округ, г.Пермь, ул.Яблочкова	ЗЕМЛИ НАСЕЛЕННЫХ ПУНКТОВ	1498	Амбулаторно-поликлиническое обслуживание (3.4.1)	14042,72083	Государственное бюджетное учреждение здравоохранения Пермского края "Городская клиническая поликлиника № 5"	Включен (Свидетельство № 59:01:4413601:3027-59/092/2022-1 от 17.11.2022) п.2 ст.3.1 Федерального закона от 25.10.2001 №137-ФЗ "О введении в действие Земельного кодекса РФ"
1.3.2281	59:01:4413853:384	Пермский край, г.Пермь, Индустриальный район, ул.Встречная	ЗЕМЛИ НАСЕЛЕННЫХ ПУНКТОВ	9417	санатории, профилактории, дома отдыха, базы отдыха	17052,26999	Государственное бюджетное учреждение Пермского края "Центр комплексной реабилитации инвалидов"	Включен (Свидетельство № 59:01:4413853:384-59/082/2022-10 от 13.11.2022) п.2 ст.3.1 Федерального закона от 25.10.2001 №137-ФЗ "О введении в действие Земельного кодекса РФ"
1.3.2282	59:01:4416007:236	Пермский край, Пермский городской округ, г.Пермь, Индустриальный район, ш.Космонавтов	ЗЕМЛИ НАСЕЛЕННЫХ ПУНКТОВ	5035	Под спорт	21441,8496	Государственное краевое бюджетное учреждение "Центр спортивной подготовки Пермского края"	Включен (Свидетельство № 59:01:4416007:236-59/092/2021-1 от 05.05.2021) п.2 ст.3.1 Федерального закона от 25.10.2001 №137-ФЗ "О введении в действие Земельного кодекса РФ"
1.3.2283	59:01:4416028:12	Местоположение установлено относительно ориентира, расположенного за пределами участка. Почтовый адрес ориентира: Пермский край, г. Пермь, р-н Индустриальный, ул. Архитектора Свиязева, 21.	ЗЕМЛИ НАСЕЛЕННЫХ ПУНКТОВ	5337,32	Под зданием центра по профилактике и борьбе со СПИД	18113,24839	Государственное бюджетное учреждение здравоохранения Пермского края "Пермский краевой центр по профилактике и борьбе со СПИД и инфекционными заболеваниями"	Включено (Свидетельство № 59-59-23/023/2009-296 от 18.05.2009)
1.3.2284	59:02:0000000:5413	Местоположение установлено относительно ориентира, расположенного за пределами участка. Почтовый адрес ориентира: Пермский край, г. Александровск, рп. Яйва, ул. Галкинская, ул. Уральская, ул. Березниковская	ЗЕМЛИ НАСЕЛЕННЫХ ПУНКТОВ	2216	Земельные участки (территории) общего пользования	258,42992	Краевое государственное бюджетное учреждение "Управление автомобильных дорог и транспорта" Пермского края	Включен (Приказ № 31-02-1-4-1749 от 12.09.2022, Акт № ... от 21.10.2022, Свидетельство № 59:02:0000000:5413-59/094/2022-3 от 26.10.2022) Прием из муниципальной собственности
1.3.2285	59:02:0000000:5592	Пермский край, г. Александровск, рп. Яйва, ул. Галкинская, ул. Уральская, ул. Березниковская	ЗЕМЛИ НАСЕЛЕННЫХ ПУНКТОВ	55560	Земельные участки (территории) общего пользования	6479,4072	Краевое государственное бюджетное учреждение "Управление автомобильных дорог и транспорта" Пермского края	Включен (Приказ № 31-02-1-4-1749 от 12.09.2022, Акт № ... от 21.10.2022, Свидетельство № 59:02:0000000:5592-59/094/2022-5 от 26.10.2022) Прием из муниципальной собственности
1.3.2286	59:02:0101165:152	Пермский край, Александровский муниципальный округ, г. Александровск, ул.Ленина	ЗЕМЛИ НАСЕЛЕННЫХ ПУНКТОВ	977	для учреждения здравоохранения	0	Государственное бюджетное учреждение здравоохранения Пермского края "Краевая больница имени академика Вагнера Евгения Антоновича" г. Березники	Включен (Приказ № 31-02-1-4-2324 от 07.12.2022, Свидетельство № 59:02:0101165:152-59/296/2022-1 от 28.12.2022) образован в результате раздела
1.3.2287	59:02:0101165:153	Пермский край, Александровский муниципальный округ, г. Александровск, ул.Ленина	ЗЕМЛИ НАСЕЛЕННЫХ ПУНКТОВ	808	для учреждения здравоохранения	0	Государственное бюджетное учреждение здравоохранения Пермского края "Краевая больница имени академика Вагнера Евгения Антоновича" г. Березники	Включен (Приказ № 31-02-1-4-2324 от 07.12.2022, Свидетельство № 59:02:0101165:153-59/296/2022-1 от 28.12.2022) образован в результате раздела

1.3.2288	59:02:0101165:154	Пермский край, Александровский муниципальный округ, г. Александровск, ул.Ленина	ЗЕМЛИ НАСЕЛЕННЫХ ПУНКТОВ	847	для учреждения здравоохранения	0	Государственное бюджетное учреждение здравоохранения Пермского края "Краевая больница имени академика Вагнера Евгения Антоновича" г. Березники	Включен (Приказ № 31-02-1-4-2324 от 07.12.2022, Свидетельство № 59:02:0101165:154-59/296/2022-1 от 28.12.2022) образован в результате раздела
1.3.2289	59:02:0101165:155	Пермский край, Александровский муниципальный округ, г. Александровск, ул.Ленина	ЗЕМЛИ НАСЕЛЕННЫХ ПУНКТОВ	2482	для учреждения здравоохранения	0	Государственное бюджетное учреждение здравоохранения Пермского края "Краевая больница имени академика Вагнера Евгения Антоновича" г. Березники	Включен (Приказ № 31-02-1-4-2324 от 07.12.2022, Свидетельство № 59:02:0101165:155-59/296/2022-1 от 28.12.2022) образован в результате раздела
1.3.2290	59:02:0101165:156	Пермский край, Александровский муниципальный округ, г. Александровск, ул.Ленина	ЗЕМЛИ НАСЕЛЕННЫХ ПУНКТОВ	822	для учреждения здравоохранения	0	Государственное бюджетное учреждение здравоохранения Пермского края "Краевая больница имени академика Вагнера Евгения Антоновича" г. Березники	Включен (Приказ № 31-02-1-4-2324 от 07.12.2022, Свидетельство № 59:02:0101165:156-59/296/2022-1 от 28.12.2022) образован в результате раздела
1.3.2291	59:02:0101165:157	Пермский край, Александровский муниципальный округ, г. Александровск, ул.Ленина	ЗЕМЛИ НАСЕЛЕННЫХ ПУНКТОВ	2741	для учреждения здравоохранения	0	Государственное бюджетное учреждение здравоохранения Пермского края "Краевая больница имени академика Вагнера Евгения Антоновича" г. Березники	Включен (Приказ № 31-02-1-4-2324 от 07.12.2022, Свидетельство № 59:02:0101165:157-59/296/2022-1 от 28.12.2022) образован в результате раздела
1.3.2292	59:02:0101165:158	Пермский край, Александровский муниципальный округ, г. Александровск, ул.Ленина	ЗЕМЛИ НАСЕЛЕННЫХ ПУНКТОВ	1859	для учреждения здравоохранения	0	Государственное бюджетное учреждение здравоохранения Пермского края "Краевая больница имени академика Вагнера Евгения Антоновича" г. Березники	Включен (Приказ № 31-02-1-4-2324 от 07.12.2022, Свидетельство № 59:02:0101165:158-59/296/2022-1 от 28.12.2022) образован в результате раздела
1.3.2293	59:02:0501001:703	Российская Федерация, Пермский край, Александровский муниципальный округ, п. Ивакинский Карьер, ул.Гагарина, д.у.а	ЗЕМЛИ НАСЕЛЕННЫХ ПУНКТОВ	519	ФАП, медпункты, аптеки	73,72914	Государственное бюджетное учреждение здравоохранения Пермского края "Краевая больница имени академика Вагнера Евгения Антоновича" г. Березники	Включен (Свидетельство № 59:02:0501001:703-59/082/2022-4 от 24.12.2022) п.2 ст.3.1 Федерального закона от 25.10.2001 №137-ФЗ "О введении в действие Земельного кодекса РФ"
1.3.2294	59:02:0902086:1564	Пермский край, Александровский муниципальный округ, Яйва рп, ул.Заводская	ЗЕМЛИ НАСЕЛЕННЫХ ПУНКТОВ	6624	для эксплуатации больничного комплекса	0	Государственное бюджетное учреждение здравоохранения Пермского края "Краевая больница имени академика Вагнера Евгения Антоновича" г. Березники	Включен (Свидетельство № 59:02:0902086:1564-59/079/2022-1 от 26.12.2022) образован в результате раздела
1.3.2295	59:02:0902086:1565	Пермский край, Александровский муниципальный округ, Яйва рп, ул.Заводская	ЗЕМЛИ НАСЕЛЕННЫХ ПУНКТОВ	3598	для эксплуатации больничного комплекса	0	Государственное бюджетное учреждение здравоохранения Пермского края "Краевая больница имени академика Вагнера Евгения Антоновича" г. Березники	Включен (Свидетельство № 59:02:0902086:1565-59/079/2022-1 от 26.12.2022) Созданы в результате деления/объединения
1.3.2296	59:02:0902086:1566	Пермский край, Александровский муниципальный округ, Яйва рп, ул.Заводская	ЗЕМЛИ НАСЕЛЕННЫХ ПУНКТОВ	13824	для эксплуатации больничного комплекса	0	Государственное бюджетное учреждение здравоохранения Пермского края "Краевая больница имени академика Вагнера Евгения Антоновича" г. Березники	Включен (Свидетельство № 59:02:0902086:1566-59/079/2022-1 от 26.12.2022) Созданы в результате деления/объединения

1.3.2297	59:02:0902086:1567	Пермский край, Александровский муниципальный округ, Яйва рп, ул.Заводская	ЗЕМЛИ НАСЕЛЕННЫХ ПУНКТОВ	6624	для эксплуатации больничного комплекса	0	Государственное бюджетное учреждение здравоохранения Пермского края "Краевая больница имени академика Вагнера Евгения Антоновича" г. Березники	Включен (Свидетельство № 59:02:0902086:1564-59/079/2022-1 от 26.12.2022) Создание в результате деления/объединения
1.3.2298	59:02:0902086:1568	Пермский край, Александровский муниципальный округ, Яйва рп, ул.Заводская	ЗЕМЛИ НАСЕЛЕННЫХ ПУНКТОВ	1681	для эксплуатации больничного комплекса	0	Государственное бюджетное учреждение здравоохранения Пермского края "Краевая больница имени академика Вагнера Евгения Антоновича" г. Березники	Включен (Свидетельство № 59:02:0902086:1568-59/079/2022-1 от 26.12.2022) Создание в результате деления/объединения
1.3.2299	59:03:0000000:8790	Пермский край, Городской округ Город Березники, г. Березники, (реконструкция автомобильной дороги Пермь - Березники на км 176+300 + 178+300 с устройством кольцевой развязки на км 176+300)	ЗЕМЛИ НАСЕЛЕННЫХ ПУНКТОВ	22412	Земельные участки (территории) общего пользования	6971,92496	Краевое государственное бюджетное учреждение "Управление автомобильных дорог и транспорта" Пермского края	Включен (Свидетельство № 59:03:0000000:8790-59/094/2022-1 от 16.03.2022) п.2 ст.3.1 Федерального закона от 25.10.2001 №137-ФЗ "О введении в действие Земельного кодекса РФ"
1.3.2300	59:03:0000000:8826	Пермский край, г. Березники,	ЗЕМЛИ НАСЕЛЕННЫХ ПУНКТОВ	570	Земельные участки (территории) общего пользования	177,3156	Краевое государственное бюджетное учреждение "Управление автомобильных дорог и транспорта" Пермского края	Включен (Свидетельство № 59:03:0000000:8826-59/296/2022-1 от 18.05.2022) п.2 ст.3.1 Федерального закона от 25.10.2001 №137-ФЗ "О введении в действие Земельного кодекса РФ"
1.3.2301	59:03:0000000:8829	Пермский край, г. Березники,	ЗЕМЛИ НАСЕЛЕННЫХ ПУНКТОВ	1987	Земельные участки (территории) общего пользования	618,11596	Краевое государственное бюджетное учреждение "Управление автомобильных дорог и транспорта" Пермского края	Включен (Свидетельство № 59:03:0000000:8829-59/296/2022-1 от 20.05.2022) п.2 ст.3.1 Федерального закона от 25.10.2001 №137-ФЗ "О введении в действие Земельного кодекса РФ"
1.3.2302	59:03:0400037:33	Пермский край, г. Березники, ул.Генерала Черныховского, д.28	ЗЕМЛИ НАСЕЛЕННЫХ ПУНКТОВ	1562	Социальное обслуживание	1051,4603	Государственное бюджетное учреждение Пермского края "Соликамский дом-интернат для престарелых и инвалидов"	Передано в ПБП (Приказ № 31-02-1-4-2113 от 09.11.2022)
1.3.2303	59:03:0400110:86	Пермский край, г.Березники, массив 4110-2 по ул.Тельмана	ЗЕМЛИ НАСЕЛЕННЫХ ПУНКТОВ	213	разрешенное использование:занимаемый гаражом	326,45445	Государственное бюджетное учреждение Пермского края "Соликамский дом-интернат для престарелых и инвалидов"	Включен (Свидетельство № 59:03:0400110:86-59/086/2022-2 от 07.06.2022) п.2 ст.3.1 Федерального закона от 25.10.2001 №137-ФЗ "О введении в действие Земельного кодекса РФ"
1.3.2304	59:03:0400111:473	Российская Федерация, Пермский край, Городской округ Город Березники, г.Березники, ул.Свободы	ЗЕМЛИ НАСЕЛЕННЫХ ПУНКТОВ	8989	занимаемый зданиями и сооружениями лица	6559,15739	Государственное бюджетное профессиональное образовательное учреждение "Березниковский политехнический техникум"	Включен (Свидетельство № 59:03:0400111:473-59/296/2022-2 от 08.08.2022) п.2 ст.3.1 Федерального закона от 25.10.2001 №137-ФЗ "О введении в действие Земельного кодекса РФ"
1.3.2305	59:03:0700008:164	Пермский край, Городской округ Город Березники, г. Березники, (реконструкция автомобильной дороги Пермь - Березники на км 176+300 + 178+300 с устройством кольцевой развязки на км 176+300)	ЗЕМЛИ НАСЕЛЕННЫХ ПУНКТОВ	176	Земельные участки (территории) общего пользования	91,43904	Краевое государственное бюджетное учреждение "Управление автомобильных дорог и транспорта" Пермского края	Включен (Свидетельство № 59:03:0700008:164-59/092/2022-1 от 03.06.2022) п.2 ст.3.1 Федерального закона от 25.10.2001 №137-ФЗ "О введении в действие Земельного кодекса РФ"
1.3.2306	59:03:1000001:8148	Российская Федерация, Пермский край, Городской округ Город Березники, г. Березники,	ЗЕМЛИ НАСЕЛЕННЫХ ПУНКТОВ	1098	Земельные участки (территории) общего пользования	1012,11444	Краевое государственное бюджетное учреждение "Управление автомобильных дорог и транспорта" Пермского края	Включен (Свидетельство № 59:03:1000001:8148-59/296/2022-1 от 25.05.2022) п.2 ст.3.1 Федерального закона от 25.10.2001 №137-ФЗ "О введении в действие Земельного кодекса РФ"

1.3.2307	59:04:0103007:176	Пермский край, Гремячинский городской округ, г. Гремячинск, ул.Ленина, д.191	ЗЕМЛИ НАСЕЛЕННЫХ ПУНКТОВ	900	под здание моря	496,341	Государственное бюджетное учреждение здравоохранения Пермского края "Краевое бюро судебно-медицинской и патолого-анатомических исследований"	Передано в ПБП (Приказ № 34-01-02-1007 от 30.08.2022)
1.3.2308	59:06:0000000:5594	Пермский край, Городской округ Город Кизел, п. Шахта,	ЗЕМЛИ НАСЕЛЕННЫХ ПУНКТОВ	33298	Автомобильный транспорт	2091,1144	Краевое государственное бюджетное учреждение "Управление автомобильных дорог и транспорта" Пермского края	Передано в ПБП (Приказ № 31-02-1-4-511 от 30.03.2022)
1.3.2309	59:06:0000000:5595	Пермский край, г. Кизел, ул.Тракторная	ЗЕМЛИ НАСЕЛЕННЫХ ПУНКТОВ	22542	Автомобильный транспорт	2614,64658	Краевое государственное бюджетное учреждение "Управление автомобильных дорог и транспорта" Пермского края	Передано в ПБП (Приказ № 31-02-1-4-511 от 30.03.2022)
1.3.2310	59:06:0000000:5596	Пермский край, Городской округ Город Кизел,	ЗЕМЛИ ПРОМЫШЛЕННОСТИ, ЭНЕРГЕТИКИ, ТРАНСПОРТА, СВЯЗИ, РАДИОВЕЩАНИЯ, ТЕЛЕВИДЕНИЯ, ИНФОРМАТИКИ, ЗЕМЛИ ДЛЯ ОБЕСПЕЧЕНИЯ КОСМИЧЕСКОЙ ДЕЯТЕЛЬНОСТИ, ЗЕМЛИ ОБОРОНЫ, БЕЗОПАСНОСТИ И ЗЕМЛИ ИНОГО СПЕЦИАЛЬНОГО НАЗНАЧЕНИЯ	828	Автомобильный транспорт	70,6284	Краевое государственное бюджетное учреждение "Управление автомобильных дорог и транспорта" Пермского края	Передано в ПБП (Приказ № 31-02-1-4-511 от 30.03.2022)
1.3.2311	59:06:0000000:5597	Пермский край, Городской округ Город Кизел,	ЗЕМЛИ НАСЕЛЕННЫХ ПУНКТОВ	3577	Автомобильный транспорт	414,89623	Краевое государственное бюджетное учреждение "Управление автомобильных дорог и транспорта" Пермского края	Передано в ПБП (Приказ № 31-02-1-4-511 от 30.03.2022)
1.3.2312	59:06:0000000:5598	Пермский край, Городской округ Город Кизел, г. Кизел,	ЗЕМЛИ НАСЕЛЕННЫХ ПУНКТОВ	3674	Автомобильный транспорт	426,14726	Краевое государственное бюджетное учреждение "Управление автомобильных дорог и транспорта" Пермского края	Передано в ПБП (Приказ № 31-02-1-4-511 от 30.03.2022)
1.3.2313	59:06:0000000:5599	Пермский край, г. Кизел, ул.Советская	ЗЕМЛИ НАСЕЛЕННЫХ ПУНКТОВ	28961	Автомобильный транспорт	3359,18639	Краевое государственное бюджетное учреждение "Управление автомобильных дорог и транспорта" Пермского края	Передано в ПБП (Приказ № 31-02-1-4-511 от 30.03.2022)
1.3.2314	59:06:0000000:5616	Пермский край, Городской округ Город Кизел, п. Шахта, ул.Верещагина	ЗЕМЛИ НАСЕЛЕННЫХ ПУНКТОВ	8237	Улично-дорожная сеть	517,2836	Краевое государственное бюджетное учреждение "Управление автомобильных дорог и транспорта" Пермского края	Передано в ПБП (Приказ № 31-02-1-4-511 от 30.03.2022)
1.3.2315	59:06:0000000:5617	Пермский край, г. Кизел, ул.Советская	ЗЕМЛИ НАСЕЛЕННЫХ ПУНКТОВ	21388	Улично-дорожная сеть	2480,79412	Краевое государственное бюджетное учреждение "Управление автомобильных дорог и транспорта" Пермского края	Передано в ПБП (Приказ № 31-02-1-4-511 от 30.03.2022)

1.3.2316	59:06:0000000:5618	Пермский край, Городской округ Город Кизел, п. Шахта, ул.Баумана	ЗЕМЛИ НАСЕЛЕННЫХ ПУНКТОВ	6450	Улично-дорожная сеть	405,06	Краевое государственное бюджетное учреждение "Управление автомобильных дорог и транспорта" Пермского края	Передано в ПБП (Приказ № 31-02-1-4-511 от 30.03.2022)
1.3.2317	59:06:0000000:5619	Пермский край, Городской округ Город Кизел, п. Шахта, ул.Клубная 1-я	ЗЕМЛИ НАСЕЛЕННЫХ ПУНКТОВ	16257	Улично-дорожная сеть	1020,9396	Краевое государственное бюджетное учреждение "Управление автомобильных дорог и транспорта" Пермского края	Передано в ПБП (Приказ № 31-02-1-4-511 от 30.03.2022)
1.3.2318	59:06:0000000:5627	Пермский край, Городской округ Город Кизел, п. Шахта, ул.Волгоградская	ЗЕМЛИ НАСЕЛЕННЫХ ПУНКТОВ	3199	Улично-дорожная сеть	200,8972	Краевое государственное бюджетное учреждение "Управление автомобильных дорог и транспорта" Пермского края	Передано в ПБП (Свидетельство № 59:06:0000000:5627-59/082/2021-3 от 02.04.2022)
1.3.2319	59:06:0000000:5644	Пермский край, Городской округ Город Кизел, г. Кизел, ул.Советская	ЗЕМЛИ НАСЕЛЕННЫХ ПУНКТОВ	1137	Улично-дорожная сеть	458,01771	Краевое государственное бюджетное учреждение "Управление автомобильных дорог и транспорта" Пермского края	Передано в ПБП (Приказ № 31-02-1-4-511 от 30.03.2022)
1.3.2320	59:08:1201006:186	Пермский край, Кунгурский муниципальный округ, г. Кунгур, ул.Красногвардейцев	ЗЕМЛИ НАСЕЛЕННЫХ ПУНКТОВ	5252	под здание больницы	3840,65912	Государственное бюджетное учреждение здравоохранения Пермского края "Кунгурская больница"	Включен (Свидетельство № 59:08:1201006:186-59/296/2022-2 от 07.09.2022) п.2 ст.3.1 Федерального закона от 25.10.2001 №137-ФЗ "О введении в действие Земельного кодекса РФ"
1.3.2321	59:09:0014408:3	, Местоположение установлено относительно ориентира, расположенного за пределами участка. Почтовый адрес ориентира: край Пермский, г. Лысьва, ул. Смышляева, 21.	ЗЕМЛИ НАСЕЛЕННЫХ ПУНКТОВ	2262	под зданием поликлиники и прилегающую к нему территорию	1974,13788	Государственное бюджетное учреждение здравоохранения Пермского края "Городская больница Лысьвенского городского округа"	Передано в ПБП (Приказ № 31-02-1-4-108 от 26.01.2022)
1.3.2322	59:09:0016124:4	Пермский край, г. Лысьва, ул.Гайлара, д.7	ЗЕМЛИ НАСЕЛЕННЫХ ПУНКТОВ	953	Амбулаторно-поликлиническое обслуживание	830,57762	Государственное бюджетное учреждение здравоохранения Пермского края "Городская больница Лысьвенского городского округа"	Передано в ПБП (Приказ № 31-02-1-4-1830 от 21.09.2022)
1.3.2323	59:09:0220001:1058	Пермский край, Лысьвенский городской округ, п. Невидимка, ул.Школьная	ЗЕМЛИ НАСЕЛЕННЫХ ПУНКТОВ	449	под размещение фельдшерского-акушерского пункта	0,449	Государственное бюджетное учреждение здравоохранения Пермского края "Городская больница Лысьвенского городского округа"	Включен (Приказ № 31-02-1-4-2237 от 24.11.2022, Свидетельство № 59:09:0220001:1058-59/296/2022-1 от 06.12.2022) Создание в результате деления/объединения
1.3.2324	59:10:0000000:4861	Пермский край, Соликамский городской округ, г.Соликамск, , (размещение автомобильной дороги ул. Мичурина от автомобильной дороги Кунгур Соликамск км 313+100 до автомобильной дороги Обход г. Соликамска км 000+000)	ЗЕМЛИ НАСЕЛЕННЫХ ПУНКТОВ	35691	Земельные участки (территории) общего пользования	17377,9479	Краевое государственное бюджетное учреждение "Управление автомобильных дорог и транспорта" Пермского края	Включен (Свидетельство № 59:10:0000000:4861-59/094/2022-1 от 19.01.2022) п.2 ст.3.1 Федерального закона от 25.10.2001 №137-ФЗ "О введении в действие Земельного кодекса РФ"
1.3.2325	59:10:0000000:5047	, Пермский край, городской округ Соликамский, город Соликамск (размещение автомобильной дороги ул. Мичурина от автомобильной дороги Кунгур – Соликамск км 313+100 до автомобильной дороги Обход г. Соликамска км 000+000)	ЗЕМЛИ НАСЕЛЕННЫХ ПУНКТОВ	730	Земельные участки (территории) общего пользования	355,437	Краевое государственное бюджетное учреждение "Управление автомобильных дорог и транспорта" Пермского края	Включен (Свидетельство № 59:10:0000000:5047-59/088/2022-1 от 26.03.2022) п.2 ст.3.1 Федерального закона от 25.10.2001 №137-ФЗ "О введении в действие Земельного кодекса РФ"

1.3.2326	59:10:0000000:5057	Пермский край, г.о. Соликамский, г. Соликамск (размещение автомобильной дороги ул. Мингурна от автомобильной дороги Кунгур – Соликамск км 313+100 до автомобильной дороги Обход г. Соликамска км 000+000)	ЗЕМЛИ НАСЕЛЕННЫХ ПУНКТОВ	3315	Земельные участки (территории) общего пользования	1614,0735	Краевое государственное бюджетное учреждение "Управление автомобильных дорог и транспорта" Пермского края	Включен (Свидетельство № 59:10:0000000:5057-59/087/2022-1 от 25.03.2022) п.2 ст.3.1 Федерального закона от 25.10.2001 №137-ФЗ "О введении в действие Земельного кодекса РФ"
1.3.2327	59:10:0000000:5187	Пермский край, Соликамский городской округ,	ЗЕМЛИ НАСЕЛЕННЫХ ПУНКТОВ	641	Земельные участки (территории) общего пользования	312,1029	Краевое государственное бюджетное учреждение "Управление автомобильных дорог и транспорта" Пермского края	Включен (Свидетельство № 59:10:0000000:5187-59/296/2022-1 от 27.05.2022) п.1 ст.3.1 Федерального закона от 25.10.2001г. №137-ФЗ
1.3.2328	59:10:0000000:5194	Российская Федерация, Пермский край, Соликамский городской округ,	ЗЕМЛИ НАСЕЛЕННЫХ ПУНКТОВ	141	Земельные участки (территории) общего пользования	11,15592	Краевое государственное бюджетное учреждение "Управление автомобильных дорог и транспорта" Пермского края	Включен (Свидетельство № 59:10:0000000:5194-59/296/2022-1 от 03.06.2022) п.2 ст.3.1 Федерального закона от 25.10.2001 №137-ФЗ "О введении в действие Земельного кодекса РФ"
1.3.2329	59:10:0105011:567	Российская Федерация, Пермский край, Соликамский городской округ, г. Соликамск, ул.Белинского	ЗЕМЛИ НАСЕЛЕННЫХ ПУНКТОВ	3653	Социальное обслуживание 3.2	2715,57857	Государственное бюджетное учреждение Пермского края "Соликамский дом-интернат для престарелых и инвалидов"	Передано в ПБП (Приказ № 31-02-1-4-2304 от 01.12.2022)
1.3.2330	59:10:0404004:268	Пермский край, Соликамский городской округ, г. Соликамск, ул.Клары Цеткин	ЗЕМЛИ НАСЕЛЕННЫХ ПУНКТОВ	9392	для эксплуатации и обслуживания объекта управления здравоохранения города	0	Государственное бюджетное учреждение здравоохранения Пермского края "Городская детская больница" г. Соликамск	Включен (Приказ № 31-02-1-4-2347 от 08.12.2022, Свидетельство № 59:10:0404004:268-59/296/2022-1 от 23.12.2022) образован в результате раздела
1.3.2331	59:10:0501005:254	Пермский край, Соликамский городской округ, г.Соликамск,	ЗЕМЛИ НАСЕЛЕННЫХ ПУНКТОВ	52	Земельные участки (территории) общего пользования	22,98504	Краевое государственное бюджетное учреждение "Управление автомобильных дорог и транспорта" Пермского края	Включен (Свидетельство № 59:10:0501005:254-59/088/2022-1 от 19.01.2022) п.2 ст.3.1 Федерального закона от 25.10.2001 №137-ФЗ "О введении в действие Земельного кодекса РФ"
1.3.2332	59:10:0501005:255	Пермский край, Соликамский городской округ, г.Соликамск,	ЗЕМЛИ НАСЕЛЕННЫХ ПУНКТОВ	109	Земельные участки (территории) общего пользования	48,18018	Краевое государственное бюджетное учреждение "Управление автомобильных дорог и транспорта" Пермского края	Включен (Свидетельство № 59:10:0501005:255-59/096/2022-2 от 30.03.2022) п.2 ст.3.1 Федерального закона от 25.10.2001 №137-ФЗ "О введении в действие Земельного кодекса РФ"
1.3.2333	59:10:0703008:215	Пермский край, Соликамский городской округ, г.Соликамск,	ЗЕМЛИ НАСЕЛЕННЫХ ПУНКТОВ	713	Земельные участки (территории) общего пользования	438,83011	Краевое государственное бюджетное учреждение "Управление автомобильных дорог и транспорта" Пермского края	Включен (Свидетельство № 59:10:0703008:215-59/092/2022-1 от 29.03.2022) п.2 ст.3.1 Федерального закона от 25.10.2001 №137-ФЗ "О введении в действие Земельного кодекса РФ"
1.3.2334	59:11:0011118:53	Местоположение установлено относительно ориентира, расположенного за пределами участка. Почтовый адрес ориентира: Пермский край, г Чусовской, ул Камгас, 44.	ЗЕМЛИ НАСЕЛЕННЫХ ПУНКТОВ	4540	производственная деятельность	1600,7188	Государственное бюджетное учреждение Пермского края "Чусовской лесхоз"	Включен (Свидетельство № 59:11:0011118:53-59/096/2022-1 от 29.04.2022) п.2 ст.3.1 Федерального закона от 25.10.2001 №137-ФЗ "О введении в действие Земельного кодекса РФ"
1.3.2335	59:11:0630000:1532	Российская Федерация, Пермский край, Чусовской городской округ, с. Села, ул.Центральная, з/у 6	ЗЕМЛИ НАСЕЛЕННЫХ ПУНКТОВ	1294	Амбулаторно-поликлиническое обслуживание	242,61961	Государственное бюджетное учреждение здравоохранения Пермского края "Чусовская больница имени В.Г. Любимова"	Включен (Приказ № 31-02-1-4-70 от 20.01.2022, Акт приема-передачи № в казну прих.31-02-1-4-70 от 04.04.2022, Свидетельство № 59:11:0630000:1532-59/096/2022-5 от 05.04.2022, Распоряжение Правительства ПК № 2-рп от 12.12.2022)
1.3.2336	59:12:0010210:538	Пермский край, Чайковский городской округ, г. Чайковский, проезд. Шлюзовой	ЗЕМЛИ НАСЕЛЕННЫХ ПУНКТОВ	76	обслуживание автотранспорта 4.9	75,3768	Государственное бюджетное учреждение здравоохранения Пермского края "Чайковская стоматологическая поликлиника"	Передано в ПБП (Приказ № 31-02-1-4-93 от 24.01.2022)

1.3.2337	59:12:0510000:2285	Российская Федерация, Пермский край, Чайковский городской округ, п. Марковский, з/у 59/1/2/3	ЗЕМЛИ НАСЕЛЕННЫХ ПУНКТОВ	33530	Социальное обслуживание	14479,34	Государственное бюджетное учреждение Пермского края "Чайковский дом-интернат для престарелых и инвалидов"	Передано в ИБИ1 (Приказ № 31-02-1-4-1745 от 09.09.2022)
1.3.2338	59:12:0840001:196	Пермский край, Чайковский городской округ,	ЗЕМЛИ ПРОМЫШЛЕННОСТИ, ЭНЕРГЕТИКИ, ТРАНСПОРТА, СВЯЗИ, РАДИОВЕЩАНИЯ, ТЕЛЕВИДЕНИЯ, ИНФОРМАТИКИ, ЗЕМЛИ ДЛЯ ОБЕСПЕЧЕНИЯ КОСМИЧЕСКОЙ ДЕЯТЕЛЬНОСТИ, ЗЕМЛИ ОБОРОНЫ, БЕЗОПАСНОСТИ И ЗЕМЛИ ИНОГО СПЕЦИАЛЬНОГО НАЗНАЧЕНИЯ	40	Земельные участки (территории) общего пользования	0,0056	Краевое государственное бюджетное учреждение "Управление автомобильных дорог и транспорта" Пермского края	Включен (Свидетельство № 59:12:0840001:196-59/296/2022-1 от 19.08.2022) п.2 ст.3.1 Федерального закона от 25.10.2001 №137-ФЗ "О введении в действие Земельного кодекса РФ"
1.3.2339	59:13:0000000:3948	Российская Федерация, Пермский край, Бардымский муниципальный округ, с. Барда, ул.Куйбышева	ЗЕМЛИ НАСЕЛЕННЫХ ПУНКТОВ	5334	Земельные участки (территории) общего пользования	1150,22376	Краевое государственное бюджетное учреждение "Управление автомобильных дорог и транспорта" Пермского края	Включен (Свидетельство № 59:13:0000000:3948-59/088/2022-1 от 17.01.2022) п.2 ст.3.1 Федерального закона от 25.10.2001 №137-ФЗ "О введении в действие Земельного кодекса РФ"
1.3.2340	59:13:0000000:3958	Российская Федерация, Пермский край, Бардымский муниципальный округ, с. Барда, ул.Куйбышева	ЗЕМЛИ НАСЕЛЕННЫХ ПУНКТОВ	2583	Земельные участки (территории) общего пользования	556,99812	Краевое государственное бюджетное учреждение "Управление автомобильных дорог и транспорта" Пермского края	Включен (Свидетельство № 59:13:0000000:3958-59/088/2022-1 от 17.01.2022) п.2 ст.3.1 Федерального закона от 25.10.2001 №137-ФЗ "О введении в действие Земельного кодекса РФ"
1.3.2341	59:13:0000000:4046	Пермский край, Бардымский муниципальный округ, с. Барда,	ЗЕМЛИ НАСЕЛЕННЫХ ПУНКТОВ	2786	Земельные участки (территории) общего пользования	600,77304	Краевое государственное бюджетное учреждение "Управление автомобильных дорог и транспорта" Пермского края	Включен (Свидетельство № 59:13:0000000:4046-59/089/2021-1 от 29.11.2021) п.2 ст.3.1 Федерального закона от 25.10.2001 №137-ФЗ "О введении в действие Земельного кодекса РФ"
1.3.2342	59:13:0000000:4047	Пермский край, Бардымский муниципальный округ, с. Аклуши,	ЗЕМЛИ НАСЕЛЕННЫХ ПУНКТОВ	36324	Земельные участки (территории) общего пользования	2915,001	Краевое государственное бюджетное учреждение "Управление автомобильных дорог и транспорта" Пермского края	Включен (Свидетельство № 59:13:0000000:4047-59/079/2021-1 от 17.11.2021) п.2 ст.3.1 Федерального закона от 25.10.2001 №137-ФЗ "О введении в действие Земельного кодекса РФ"
1.3.2343	59:13:0000000:4049	Пермский край, Бардымский муниципальный округ, с. Барда,	ЗЕМЛИ НАСЕЛЕННЫХ ПУНКТОВ	31576	Улично-дорожная сеть	6809,04864	Краевое государственное бюджетное учреждение "Управление автомобильных дорог и транспорта" Пермского края	Включен (Свидетельство № 59:13:0000000:4049-59/296/2021-1 от 22.11.2021) п.2 ст.3.1 Федерального закона от 25.10.2001 №137-ФЗ "О введении в действие Земельного кодекса РФ"
1.3.2344	59:13:0000000:4051	Пермский край, Бардымский муниципальный округ, с. Краснояр 1,	ЗЕМЛИ НАСЕЛЕННЫХ ПУНКТОВ	26406	Земельные участки (территории) общего пользования	1099,28178	Краевое государственное бюджетное учреждение "Управление автомобильных дорог и транспорта" Пермского края	Включен (Свидетельство № 59:13:0000000:4051-59/079/2021-1 от 26.11.2021) п.2 ст.3.1 Федерального закона от 25.10.2001 №137-ФЗ "О введении в действие Земельного кодекса РФ"
1.3.2345	59:13:0000000:4052	Пермский край, Бардымский муниципальный округ, с. Краснояр 1,	ЗЕМЛИ НАСЕЛЕННЫХ ПУНКТОВ	21970	Земельные участки (территории) общего пользования	914,6111	Краевое государственное бюджетное учреждение "Управление автомобильных дорог и транспорта" Пермского края	Включен (Свидетельство № 59:13:0000000:4052-59/296/2021-1 от 26.11.2021) п.2 ст.3.1 Федерального закона от 25.10.2001 №137-ФЗ "О введении в действие Земельного кодекса РФ"

1.3.2346	59-13:0000000:4078	Пермский край, Бардымский муниципальный округ,	ЗЕМЛИ ПРОМЫШЛЕННОСТИ, ЭНЕРГЕТИКИ, ТРАНСПОРТА, СВЯЗИ, РАДИОВЕЩАНИЯ, ТЕЛЕВИДЕНИЯ, ИНФОРМАТИКИ, ЗЕМЛИ ДЛЯ ОБЕСПЕЧЕНИЯ КОСМИЧЕСКОЙ ДЕЯТЕЛЬНОСТИ, ЗЕМЛИ ОБОРОНЫ, БЕЗОПАСНОСТИ И ЗЕМЛИ ИНОГО СПЕЦИАЛЬНОГО НАЗНАЧЕНИЯ	14497	Земельные участки (территории) общего пользования	11,5976	Краевое государственное бюджетное учреждение "Управление автомобильных дорог и транспорта" Пермского края	Включен (Свидетельство № 59:13.0000000:4078-59/296/2022-1 от 20.05.2022) п.2 ст.3.1 Федерального закона от 25.10.2001 №137-ФЗ "О введении в действие Земельного кодекса РФ"
1.3.2347	59-13:0000000:4079	Пермский край, Бардымский муниципальный округ, с. Бичурино,	ЗЕМЛИ НАСЕЛЕННЫХ ПУНКТОВ	52846	Земельные участки (территории) общего пользования	2059,93708	Краевое государственное бюджетное учреждение "Управление автомобильных дорог и транспорта" Пермского края	Включен (Свидетельство № 59:13.0000000:4079-59/079/2022-1 от 27.05.2022) п.2 ст.3.1 Федерального закона от 25.10.2001 №137-ФЗ "О введении в действие Земельного кодекса РФ"
1.3.2348	59-13:0000000:4082	Пермский край, Бардымский муниципальный округ, с. Краснояр 1,	ЗЕМЛИ НАСЕЛЕННЫХ ПУНКТОВ	5261	Земельные участки (территории) общего пользования	219,01543	Краевое государственное бюджетное учреждение "Управление автомобильных дорог и транспорта" Пермского края	Включен (Свидетельство № 59:13.0000000:4082-59/296/2022-1 от 07.06.2022) п.2 ст.3.1 Федерального закона от 25.10.2001 №137-ФЗ "О введении в действие Земельного кодекса РФ"
1.3.2349	59-13:0000000:4084	Пермский край, Бардымский муниципальный округ,	ЗЕМЛИ ПРОМЫШЛЕННОСТИ, ЭНЕРГЕТИКИ, ТРАНСПОРТА, СВЯЗИ, РАДИОВЕЩАНИЯ, ТЕЛЕВИДЕНИЯ, ИНФОРМАТИКИ, ЗЕМЛИ ДЛЯ ОБЕСПЕЧЕНИЯ КОСМИЧЕСКОЙ ДЕЯТЕЛЬНОСТИ, ЗЕМЛИ ОБОРОНЫ, БЕЗОПАСНОСТИ И ЗЕМЛИ ИНОГО СПЕЦИАЛЬНОГО НАЗНАЧЕНИЯ	84	Земельные участки (территории) общего пользования	0,0672	Краевое государственное бюджетное учреждение "Управление автомобильных дорог и транспорта" Пермского края	Включен (Свидетельство № 59:13.0000000:4084-59/296/2022-1 от 08.06.2022) п.2 ст.3.1 Федерального закона от 25.10.2001 №137-ФЗ "О введении в действие Земельного кодекса РФ"
1.3.2350	59-13:0000000:4085	Пермский край, Бардымский муниципальный округ,	ЗЕМЛИ ПРОМЫШЛЕННОСТИ, ЭНЕРГЕТИКИ, ТРАНСПОРТА, СВЯЗИ, РАДИОВЕЩАНИЯ, ТЕЛЕВИДЕНИЯ, ИНФОРМАТИКИ, ЗЕМЛИ ДЛЯ ОБЕСПЕЧЕНИЯ КОСМИЧЕСКОЙ ДЕЯТЕЛЬНОСТИ, ЗЕМЛИ ОБОРОНЫ, БЕЗОПАСНОСТИ И ЗЕМЛИ ИНОГО СПЕЦИАЛЬНОГО НАЗНАЧЕНИЯ	929	Земельные участки (территории) общего пользования	0,7432	Краевое государственное бюджетное учреждение "Управление автомобильных дорог и транспорта" Пермского края	Включен (Свидетельство № 59:13.0000000:4085-59/079/2022-1 от 09.06.2022) п.2 ст.3.1 Федерального закона от 25.10.2001 №137-ФЗ "О введении в действие Земельного кодекса РФ"

1.3.2351	59:13:0000000:4086	Пермский край, Бардымский муниципальный округ, с. Аклуши,	ЗЕМЛИ НАСЕЛЕННЫХ ПУНКТОВ	7807	Земельные участки (территории) общего пользования	626,51175	Краевое государственное бюджетное учреждение "Управление автомобильных дорог и транспорта" Пермского края	Включен (Свидетельство № 59:13:0000000:4086-59/079/2022-1 от 10.06.2022) п.2 ст.3.1 Федерального закона от 25.10.2001 №137-ФЗ "О введении в действие Земельного кодекса РФ"
1.3.2352	59:13:0000000:4088	Пермский край, Бардымский муниципальный округ, с. Тюндюк,	ЗЕМЛИ НАСЕЛЕННЫХ ПУНКТОВ	9260	Земельные участки (территории) общего пользования	251,5016	Краевое государственное бюджетное учреждение "Управление автомобильных дорог и транспорта" Пермского края	Включен (Свидетельство № 59:13:0000000:4088-59/296/2022-1 от 10.06.2022) п.2 ст.3.1 Федерального закона от 25.10.2001 №137-ФЗ "О введении в действие Земельного кодекса РФ"
1.3.2353	59:13:0000000:4091	Пермский край, Бардымский муниципальный округ,	ЗЕМЛИ ПРОМЫШЛЕННОСТИ, ЭНЕРГЕТИКИ, ТРАНСПОРТА, СВЯЗИ, РАДИОВЕЩАНИЯ, ТЕЛЕВИДЕНИЯ, ИНФОРМАТИКИ, ЗЕМЛИ ДЛЯ ОБЕСПЕЧЕНИЯ КОСМИЧЕСКОЙ ДЕЯТЕЛЬНОСТИ, ЗЕМЛИ ОБОРОНЫ, БЕЗОПАСНОСТИ И ЗЕМЛИ ИНОГО СПЕЦИАЛЬНОГО НАЗНАЧЕНИЯ	8482	Размещение автомобильных дорог	6,7856	Краевое государственное бюджетное учреждение "Управление автомобильных дорог и транспорта" Пермского края	Включен (Свидетельство № 59:13:0000000:4091-59/296/2022-1 от 24.06.2022) п.2 ст.3.1 Федерального закона от 25.10.2001 №137-ФЗ "О введении в действие Земельного кодекса РФ"
1.3.2354	59:13:0000000:4100	Пермский край, Бардымский муниципальный округ, с. Барда,	ЗЕМЛИ НАСЕЛЕННЫХ ПУНКТОВ	74722	Улично-дорожная сеть	16113,05208	Краевое государственное бюджетное учреждение "Управление автомобильных дорог и транспорта" Пермского края	Включен (Свидетельство № 59:13:0000000:4100-59/079/2022-1 от 27.07.2022) п.3 ст.3.1 Федерального Закона "О введении в действие Земельного кодекса РФ", №137-ФЗ, 25.10.2001
1.3.2355	59:13:0010116:11	Российская Федерация, Пермский край, Бардымский муниципальный округ, с. Акбаш, ул.Школьная, 3/у 7	ЗЕМЛИ НАСЕЛЕННЫХ ПУНКТОВ	392	пункты оказания первой медицинской помощи	74,63316	Государственное бюджетное учреждение здравоохранения Пермского края "Бардымская центральная районная больница им. А.П. Курочкиной"	Включен (Свидетельство № 59:13:0010116:11-59/292/2022-3 от 05.05.2022) п.2 ст.3.1 Федерального закона от 25.10.2001 №137-ФЗ "О введении в действие Земельного кодекса РФ"
1.3.2356	59:13:0060257:299	Пермский край, Бардымский муниципальный округ, с. Барда, ул.Ленина	ЗЕМЛИ НАСЕЛЕННЫХ ПУНКТОВ	23800	для размещения объектов учреждения	16119,2289	Государственное бюджетное учреждение здравоохранения Пермского края "Бардымская центральная районная больница им. А.П. Курочкиной"	Включен (Письмо № 292-02-04-215 от 22.02.2022, Свидетельство № 59:13:0060257:299-59/095/2022-1 от 18.05.2022) п.2 ст.3.1 Федерального закона от 25.10.2001 №137-ФЗ "О введении в действие Земельного кодекса РФ"
1.3.2357	59:13:1830101:2372	Пермский край, Бардымский муниципальный округ,	ЗЕМЛИ ПРОМЫШЛЕННОСТИ, ЭНЕРГЕТИКИ, ТРАНСПОРТА, СВЯЗИ, РАДИОВЕЩАНИЯ, ТЕЛЕВИДЕНИЯ, ИНФОРМАТИКИ, ЗЕМЛИ ДЛЯ ОБЕСПЕЧЕНИЯ КОСМИЧЕСКОЙ ДЕЯТЕЛЬНОСТИ, ЗЕМЛИ ОБОРОНЫ, БЕЗОПАСНОСТИ И ЗЕМЛИ ИНОГО СПЕЦИАЛЬНОГО НАЗНАЧЕНИЯ	13809	Земельные участки (территории) общего пользования	20,85159	Краевое государственное бюджетное учреждение "Управление автомобильных дорог и транспорта" Пермского края	Включен (Свидетельство № 59:13:1830101:2372-59/296/2022-2 от 30.08.2022) п.2 ст.3.1 Федерального закона от 25.10.2001 №137-ФЗ "О введении в действие Земельного кодекса РФ"

1.3.2358	59:14:0161081:39	Пермский край, Березовский муниципальный округ, с. Березовка, ул.Свободы, д.1	ЗЕМЛИ НАСЕЛЕННЫХ ПУНКТОВ	2960	под производственную территорию	1025,0184	Государственное бюджетное учреждение Пермского края "Кишертский лесхоз"	Передано в ПБП (Приказ № 31-02-1-4-753 от 25.04.2022)
1.3.2359	59:15:0000000:780	Пермский край, Большесосновский муниципальный округ, , ад "Б.Соснова-Частые" (уч. "Б.Соснова-Черновское")	ЗЕМЛИ ПРОМЫШЛЕННОСТИ, ЭНЕРГЕТИКИ, ТРАНСПОРТА, СВЯЗИ, РАДИОВЕЩАНИЯ, ТЕЛЕВИДЕНИЯ, ИНФОРМАТИКИ, ЗЕМЛИ ДЛЯ ОБЕСПЕЧЕНИЯ КОСМИЧЕСКОЙ ДЕЯТЕЛЬНОСТИ, ЗЕМЛИ ОБОРОНЫ, БЕЗОПАСНОСТИ И ЗЕМЛИ ИНОГО СПЕЦИАЛЬНОГО НАЗНАЧЕНИЯ	9886	Под объекты транспорта-автомобильного	8,00766	Краевое государственное бюджетное учреждение "Управление автомобильных дорог и транспорта" Пермского края	Включен (Свидетельство № 59:15:0000000:780-59/296/2022-1 от 17.05.2022) п.2 ст.3.1 Федерального закона от 25.10.2001 №137-ФЗ "О введении в действие Земельного кодекса РФ"
1.3.2360	59:15:0550101:660	Пермский край, Большесосновский муниципальный округ, с. Тойкино, ул.Школьная	ЗЕМЛИ НАСЕЛЕННЫХ ПУНКТОВ	150	Здравоохранение	29,757	Государственное бюджетное учреждение здравоохранения Пермского края "Большесосновская центральная районная больница им. Колчановой Галины Федоровны"	Включен (Свидетельство № 59:15:0550101:660-59/095/2022-2 от 26.04.2022) п.2 ст.3.1 Федерального закона от 25.10.2001 №137-ФЗ "О введении в действие Земельного кодекса РФ"
1.3.2361	59:16:0010117:58	Пермский край, Верещагинский городской округ, г. Верещагино, , западнее дома No 106 по ул. Звезды	ЗЕМЛИ НАСЕЛЕННЫХ ПУНКТОВ	41	под здание гаража	17,47953	Государственное бюджетное учреждение здравоохранения Пермского края "Краевая клиническая стоматологическая поликлиника"	Передано в ПБП (Приказ № 31-02-1-4-50 от 18.01.2022)
1.3.2362	59:16:0820110:431	Российская Федерация, Пермский край, Верещагинский городской округ, п. Зюкайка, ул.Тимирязева, з/у 10д	ЗЕМЛИ НАСЕЛЕННЫХ ПУНКТОВ	5000	Здравоохранение	1683,70286	Государственное бюджетное учреждение здравоохранения Пермского края "Верещагинская центральная районная больница"	Включен (Свидетельство № 59:16:0820110:431-59/094/2022-5 от 28.06.2022) п.2 ст.3.1 Федерального закона от 25.10.2001 №137-ФЗ "О введении в действие Земельного кодекса РФ"
1.3.2363	59:16:1740101:710	Российская Федерация, Пермский край, Верещагинский городской округ, д. Бородули, ул.Центральная, з/у За	ЗЕМЛИ НАСЕЛЕННЫХ ПУНКТОВ	553	Здравоохранение	100,49669	Государственное бюджетное учреждение здравоохранения Пермского края "Верещагинская центральная районная больница"	Включен (Свидетельство № 59:16:1740101:710-59/082/2022-2 от 14.12.2022) п.2 ст.3.1 Федерального закона от 25.10.2001 №137-ФЗ "О введении в действие Земельного кодекса РФ"
1.3.2364	59:17:1001023:157	Российская Федерация, Пермский край, Горнозаводский городской округ, рп.Пашня, ул. Коммуны	ЗЕМЛИ НАСЕЛЕННЫХ ПУНКТОВ	675	для эксплуатации больницы	416,84625	Государственное бюджетное учреждение здравоохранения Пермского края "Горнозаводская районная больница"	Включен (Свидетельство № 59:17:1001023:157-59/079/2021-1 от 11.11.2021) Создание в результате деления/объединения
1.3.2365	59:17:1001023:158	Российская Федерация, Пермский край, Горнозаводский городской округ, рп.Пашня, ул. Коммуны	ЗЕМЛИ НАСЕЛЕННЫХ ПУНКТОВ	747	для эксплуатации больницы	458,4339	Государственное бюджетное учреждение здравоохранения Пермского края "Горнозаводская районная больница"	Включен (Свидетельство № 59:17:1001023:158-59/079/2021-1 от 11.11.2021) Создание в результате деления/объединения
1.3.2366	59:17:1001023:159	Российская Федерация, Пермский край, Горнозаводский городской округ, рп.Пашня, ул. Коммуны	ЗЕМЛИ НАСЕЛЕННЫХ ПУНКТОВ	387	для эксплуатации больницы	247,2543	Государственное бюджетное учреждение здравоохранения Пермского края "Горнозаводская районная больница"	Включен (Свидетельство № 59:17:1001023:159-59/079/2021-1 от 11.11.2021) Создание в результате деления/объединения

1.3.2367	59:18:0290101:1036	Пермский край, Добрянский городской округ, с. Голубята, ул. Молодежная	ЗЕМЛИ НАСЕЛЕННЫХ ПУНКТОВ	509	Здравоохранение (для размещения здания фельдшерско-акушерского пункта)	0,5	Государственное бюджетное учреждение здравоохранения Пермского края "Добрянская центральная районная больница"	Включен (Свидетельство № 59:18:0290101:1036-59/296/2022-1 от 20.12.2022) Создание в результате деления/объединения
1.3.2368	59:18:0820101:171	Российская Федерация, Пермский край, Добрянский городской округ, д. Кунья,	ЗЕМЛИ НАСЕЛЕННЫХ ПУНКТОВ	6875	Земельные участки (территории) общего пользования	551,7875	Краевое государственное бюджетное учреждение "Управление автомобильных дорог и транспорта" Пермского края	Включен (Свидетельство № 59:18:0820101:171-59/088/2022-1 от 25.03.2022) п.2 ст.3.1 Федерального закона от 25.10.2001 №137-ФЗ "О введении в действие Земельного кодекса РФ"
1.3.2369	59:18:3500101:1696	Пермский край, Добрянское городское поселение, с/п/п Полазненское, СПК "Уральская нива", урочище Бесово	ЗЕМЛИ СЕЛЬСКОХОЗЯЙСТВЕННОГО НАЗНАЧЕНИЯ	10982	для дачного строительства	2003,99536	Государственное бюджетное учреждение Пермского края "Спортивная школа Олимпийского резерва по горнолыжному спорту и сноуборду"	Включен (Свидетельство № 59:18:3500101:1696-59/296/2022-1 от 05.04.2022) п.2 ст.3.1 Федерального закона от 25.10.2001 №137-ФЗ "О введении в действие Земельного кодекса РФ"
1.3.2370	59:19:8001001:934	Пермский край, Еловский муниципальный округ, вблизи пос. Фаор	ЗЕМЛИ СЕЛЬСКОХОЗЯЙСТВЕННОГО НАЗНАЧЕНИЯ	4355	для производственных целей (подсобное хозяйство)	4,00442	Государственное бюджетное учреждение Пермского края "Чайковский дом-интернат для престарелых и инвалидов"	Включен (Свидетельство № 59:19:8001001:934-59/296/2022-2 от 06.06.2022) п.2 ст.3.1 Федерального закона от 25.10.2001 №137-ФЗ "О введении в действие Земельного кодекса РФ"
1.3.2371	59:19:8001001:935	Пермский край, Еловский муниципальный округ, вблизи пос. Фаор	ЗЕМЛИ СЕЛЬСКОХОЗЯЙСТВЕННОГО НАЗНАЧЕНИЯ	4267	для производственных целей (подсобное хозяйство)	3,92351	Государственное бюджетное учреждение Пермского края "Чайковский дом-интернат для престарелых и инвалидов"	Включен (Свидетельство № 59:19:8001001:935-59/296/2022-2 от 06.06.2022) п.2 ст.3.1 Федерального закона от 25.10.2001 №137-ФЗ "О введении в действие Земельного кодекса РФ"
1.3.2372	59:20:0000000:2921	Пермский край, Ильинский городской округ, п. Ильинский,	ЗЕМЛИ НАСЕЛЕННЫХ ПУНКТОВ	1911	Улично-дорожная сеть	282,75156	Краевое государственное бюджетное учреждение "Управление автомобильных дорог и транспорта" Пермского края	Передано в ИБП (Приказ № 31-02-1-4-1878 от 16.11.2021)
1.3.2373	59:21:0000000:1791	Пермский край, Карагайский муниципальный округ, с. Карагай,	ЗЕМЛИ НАСЕЛЕННЫХ ПУНКТОВ	27407	Земельные участки (территории) общего пользования	2976,12613	Краевое государственное бюджетное учреждение "Управление автомобильных дорог и транспорта" Пермского края	Включен (Свидетельство № 59:21:0000000:1791-59/296/2021-1 от 10.12.2021) п.2 ст.3.1 Федерального закона от 25.10.2001 №137-ФЗ "О введении в действие Земельного кодекса РФ"
1.3.2374	59:21:0000000:1794	Пермский край, Карагайский муниципальный округ, д. Вдовино,	ЗЕМЛИ НАСЕЛЕННЫХ ПУНКТОВ	2520	Земельные участки (территории) общего пользования	65,5956	Краевое государственное бюджетное учреждение "Управление автомобильных дорог и транспорта" Пермского края	Включен (Свидетельство № 59:21:0000000:1794-59/079/2021-1 от 25.12.2021) п.2 ст.3.1 Федерального закона от 25.10.2001 №137-ФЗ "О введении в действие Земельного кодекса РФ"
1.3.2375	59:21:0000000:1795	Пермский край, Карагайский муниципальный округ,	ЗЕМЛИ ПРОМЫШЛЕННОСТИ, ЭНЕРГЕТИКИ, ТРАНСПОРТА, СВЯЗИ, РАДИОВЕЩАНИЯ, ТЕЛЕВИДЕНИЯ, ИНФОРМАТИКИ, ЗЕМЛИ ДЛЯ ОБЕСПЕЧЕНИЯ КОСМИЧЕСКОЙ ДЕЯТЕЛЬНОСТИ, ЗЕМЛИ ОБОРОНЫ, БЕЗОПАСНОСТИ И ЗЕМЛИ ИНОГО СПЕЦИАЛЬНОГО НАЗНАЧЕНИЯ	3234	Автомобильный транспорт	2,16678	Краевое государственное бюджетное учреждение "Управление автомобильных дорог и транспорта" Пермского края	Включен (Свидетельство № 59:21:0000000:1795-59/296/2021-1 от 28.12.2021) п.2 ст.3.1 Федерального закона от 25.10.2001 №137-ФЗ "О введении в действие Земельного кодекса РФ"

1.3.2376	59:21:0090001:3013	Российская Федерация, Пермский край, Карагайский муниципальный округ, д. Савино, ул. Молодежная, з/у 19	ЗЕМЛИ НАСЕЛЕННЫХ ПУНКТОВ	10000	для строительства и последующей эксплуатации здания сельской врачебной амбулатории на 100 посещений в день	3851,01354	Государственное бюджетное учреждение здравоохранения Пермского края "Карагайская центральная районная больница"	Включен (Свидетельство № 59:21:0090001:3013-59/293/2022-1 от 24.02.2022) п.2 ст.3.1 Федерального закона от 25.10.2001 №137-ФЗ "О введении в действие Земельного кодекса РФ"
1.3.2377	59:21:0780001:877	Пермский край, Карагайский муниципальный округ, д. Терехино, ул. Терехинская	ЗЕМЛИ НАСЕЛЕННЫХ ПУНКТОВ	1467	для ведения производственной деятельности	1,467	Государственное бюджетное учреждение ветеринарии края "Чытвенская станция по борьбе с болезнями животных"	Включен (Приказ № 31-02-1-4-1552 от 18.08.2022, схема № к прик. 31-02-1-4-1552 от 18.08.2022, Свидетельство № 59:21:0780001:877-59/079/2022-2 от 12.12.2022) образован в результате раздела
1.3.2378	59:21:0840001:2063	Пермский край, Карагайский муниципальный округ, с. Козьмодемьянск,	ЗЕМЛИ НАСЕЛЕННЫХ ПУНКТОВ	1866	Улично-дорожная сеть	83,93268	Краевое государственное бюджетное учреждение "Управление автомобильных дорог и транспорта" Пермского края	Включен (Свидетельство № 59:21:0840001:2063-59/296/2022-1 от 29.03.2022) п.2 ст.3.1 Федерального закона от 25.10.2001 №137-ФЗ "О введении в действие Земельного кодекса РФ"
1.3.2379	59:21:1540001:2399	Пермский край, Карагайский муниципальный округ, с. Рождественск,	ЗЕМЛИ НАСЕЛЕННЫХ ПУНКТОВ	4131	Земельные участки (территории) общего пользования	180,68994	Краевое государственное бюджетное учреждение "Управление автомобильных дорог и транспорта" Пермского края	Включен (Свидетельство № 59:21:1540001:2399-59/296/2021-1 от 11.12.2021) п.2 ст.3.1 Федерального закона от 25.10.2001 №137-ФЗ "О введении в действие Земельного кодекса РФ"
1.3.2380	59:21:1870001:391	Пермский край, Карагайский муниципальный округ, д. Петрита,	ЗЕМЛИ НАСЕЛЕННЫХ ПУНКТОВ	2323	Земельные участки (территории) общего пользования	81,5373	Краевое государственное бюджетное учреждение "Управление автомобильных дорог и транспорта" Пермского края	Включен (Свидетельство № 59:21:1870001:391-59/296/2021-1 от 18.12.2021) п.2 ст.3.1 Федерального закона от 25.10.2001 №137-ФЗ "О введении в действие Земельного кодекса РФ"
1.3.2381	59:22:0030101:486	Российская Федерация, Пермский край, Кишертский муниципальный округ, д. Сухой Лог, ул. Речная, з/у 46	ЗЕМЛИ НАСЕЛЕННЫХ ПУНКТОВ	1105	амбулаторно-поликлиническое обслуживание	151,60973	Государственное бюджетное учреждение здравоохранения Пермского края "Кишертская центральная районная больница"	Передано в ПИБП (Приказ № 31-02-1-4-1531 от 17.08.2022)
1.3.2382	59:22:0210101:647	Российская Федерация, Пермский край, Кишертский муниципальный округ, с. Седа, з/у 80А	ЗЕМЛИ НАСЕЛЕННЫХ ПУНКТОВ	805	амбулаторно-поликлиническое обслуживание	122,17547	Государственное бюджетное учреждение здравоохранения Пермского края "Кишертская центральная районная больница"	Включен (Свидетельство № 59:22:0210101:647-59/094/2022-2 от 19.11.2022) п.2 ст.3.1 Федерального закона от 25.10.2001 №137-ФЗ "О введении в действие Земельного кодекса РФ"
1.3.2383	59:22:0280101:225	Пермский край, Кишертский муниципальный округ, с. Спасо-Барда, ул. Победы, д.44	ЗЕМЛИ НАСЕЛЕННЫХ ПУНКТОВ	336	Здравоохранение	60,5944	Государственное бюджетное учреждение здравоохранения Пермского края "Кишертская центральная районная больница"	Включен (Свидетельство № 59:22:0280101:225-59/095/2022-1 от 22.07.2022) п.2 ст.3.1 Федерального закона от 25.10.2001 №137-ФЗ "О введении в действие Земельного кодекса РФ"
1.3.2384	59:22:0470101:191	Российская Федерация, Пермский край, Кишертский муниципальный округ, д. Ильята, з/у 10	ЗЕМЛИ НАСЕЛЕННЫХ ПУНКТОВ	700	амбулаторно-поликлиническое обслуживание	99,687	Государственное бюджетное учреждение здравоохранения Пермского края "Кишертская центральная районная больница"	Передано в ПИБП (Приказ № 31-02-1-4-1531 от 17.08.2022)
1.3.2385	59:22:0720101:294	Пермский край, Кишертский муниципальный округ, с. Меча, ул. Юбилейная	ЗЕМЛИ НАСЕЛЕННЫХ ПУНКТОВ	1475	Амбулаторно-поликлиническое обслуживание	212,0159	Государственное бюджетное учреждение здравоохранения Пермского края "Кишертская центральная районная больница"	Включен (Свидетельство № 59:22:0720101:294-59/293/2022-2 от 17.11.2022) п.2 ст.3.1 Федерального закона от 25.10.2001 №137-ФЗ "О введении в действие Земельного кодекса РФ"
1.3.2386	59:23:0000000:6656	Пермский край, Куединский муниципальный округ, с. Урталга,	ЗЕМЛИ НАСЕЛЕННЫХ ПУНКТОВ	15178	Автомобильный транспорт (размещение автомобильной дороги "Куеда - ЗГКЗ")	596,4954	Краевое государственное бюджетное учреждение "Управление автомобильных дорог и транспорта" Пермского края	Включено (Свидетельство № 59:23:0000000:6656-59/089/2022-4 от 08.04.2022)

1.3.2387	59:23:0000000:6657	Пермский край, Куединский муниципальный округ, д. Китчак.	ЗЕМЛИ НАСЕЛЕННЫХ ПУНКТОВ	16140	Автомобильный транспорт (размещение автомобильной дороги "Куеда - ЗГКЗ")	794,7336	Краевое государственное бюджетное учреждение "Управление автомобильных дорог и транспорта" Пермского края	Включено (Свидетельство № 59:23:0000000:6657-59/088/2022-4 от 12.04.2022)
1.3.2388	59:23:0000000:6658	Пермский край, Куединский муниципальный округ, южная часть района	ЗЕМЛИ ПРОМЫШЛЕННОСТИ, ЭНЕРГЕТИКИ, ТРАНСПОРТА, СВЯЗИ, РАДИОВЕЩАНИЯ, ТЕЛЕВИДЕНИЯ, ИНФОРМАТИКИ, ЗЕМЛИ ДЛЯ ОБЕСПЕЧЕНИЯ КОСМИЧЕСКОЙ ДЕЯТЕЛЬНОСТИ, ЗЕМЛИ ОБОРОНЫ, БЕЗОПАСНОСТИ И ЗЕМЛИ ИНОГО СПЕЦИАЛЬНОГО НАЗНАЧЕНИЯ	167699	под полосу отвода автомобильной дороги "Куеда-ЗГКЗ"	1242,64959	Краевое государственное бюджетное учреждение "Управление автомобильных дорог и транспорта" Пермского края	Передано в ПБП (Свидетельство № 59:23:0000000:6658-59/088/2022-4 от 08.04.2022)
1.3.2389	59:23:0000000:7035	Пермский край, Куединский муниципальный округ,	ЗЕМЛИ НАСЕЛЕННЫХ ПУНКТОВ	23	Улично-дорожная сеть	0,97451	Краевое государственное бюджетное учреждение "Управление автомобильных дорог и транспорта" Пермского края	Включен (Свидетельство № 59:23:0000000:7035-59/296/2021-1 от 25.11.2021) п.2 ст.3.1 Федерального закона от 25.10.2001 №137-ФЗ "О введении в действие Земельного кодекса РФ"
1.3.2390	59:23:0000000:7104	Пермский край, Куединский муниципальный округ, д. Третубовка,	ЗЕМЛИ НАСЕЛЕННЫХ ПУНКТОВ	10890	Земельные участки (территории) общего пользования	461,4093	Краевое государственное бюджетное учреждение "Управление автомобильных дорог и транспорта" Пермского края	Включен (Свидетельство № 59:23:0000000:7104-59/296/2022-1 от 14.10.2022) п.2 ст.3.1 Федерального закона от 25.10.2001 №137-ФЗ "О введении в действие Земельного кодекса РФ"
1.3.2391	59:23:0571001:382	Пермский край, Куединский муниципальный округ, д. Третубовка,	ЗЕМЛИ НАСЕЛЕННЫХ ПУНКТОВ	499	для размещения иных объектов автомобильного транспорта и дорожного хозяйства	19,72547	Краевое государственное бюджетное учреждение "Управление автомобильных дорог и транспорта" Пермского края	Включен (Свидетельство № 59:23:0571001:382-59/079/2021-2 от 06.12.2021) п.2 ст.3.1 Федерального закона от 25.10.2001 №137-ФЗ "О введении в действие Земельного кодекса РФ"
1.3.2392	59:23:1341001:364	Пермский край, Куединский муниципальный округ,	ЗЕМЛИ ПРОМЫШЛЕННОСТИ, ЭНЕРГЕТИКИ, ТРАНСПОРТА, СВЯЗИ, РАДИОВЕЩАНИЯ, ТЕЛЕВИДЕНИЯ, ИНФОРМАТИКИ, ЗЕМЛИ ДЛЯ ОБЕСПЕЧЕНИЯ КОСМИЧЕСКОЙ ДЕЯТЕЛЬНОСТИ, ЗЕМЛИ ОБОРОНЫ, БЕЗОПАСНОСТИ И ЗЕМЛИ ИНОГО СПЕЦИАЛЬНОГО НАЗНАЧЕНИЯ	1008	Для размещения и эксплуатации объектов автомобильного транспорта и объектов дорожного хозяйства	2,45024	Краевое государственное бюджетное учреждение "Управление автомобильных дорог и транспорта" Пермского края	Включен (Свидетельство № 59:23:1341001:364-59/296/2021-2 от 08.12.2021) п.2 ст.3.1 Федерального закона от 25.10.2001 №137-ФЗ "О введении в действие Земельного кодекса РФ"

1.3.2393	59:23:1341001:365	Пермский край, Куединский муниципальный округ,	ЗЕМЛИ ПРОМЫШЛЕННОСТИ, ЭНЕРГЕТИКИ, ТРАНСПОРТА, СВЯЗИ, РАДИОВЕЩАНИЯ, ТЕЛЕВИДЕНИЯ, ИНФОРМАТИКИ, ЗЕМЛИ ДЛЯ ОБЕСПЕЧЕНИЯ КОСМИЧЕСКОЙ ДЕЯТЕЛЬНОСТИ, ЗЕМЛИ ОБОРОНЫ, БЕЗОПАСНОСТИ И ЗЕМЛИ ИНОГО СПЕЦИАЛЬНОГО НАЗНАЧЕНИЯ	1301	под полосу отвода автодороги "Куеда-Русская Урада"	27,68528	Краевое государственное бюджетное учреждение "Управление автомобильных дорог и транспорта" Пермского края	Включен (Свидетельство № 59:23:1341001:365-59/296/2021-3 от 21.12.2021) п.2 ст.3.1 Федерального закона от 25.10.2001 №137-ФЗ "О введении в действие Земельного кодекса РФ"
1.3.2394	59:23:1341003:636	Пермский край, Куединский муниципальный округ,	ЗЕМЛИ НАСЕЛЕННЫХ ПУНКТОВ	1062	под полосу отвода а/дороги "Куеда-Аксаитово"	212,21946	Краевое государственное бюджетное учреждение "Управление автомобильных дорог и транспорта" Пермского края	Включен (Свидетельство № 59:23:1341003:636-59/296/2022-1 от 17.01.2022) п.2 ст.3.1 Федерального закона от 25.10.2001 №137-ФЗ "О введении в действие Земельного кодекса РФ"
1.3.2395	59:23:1341003:637	Пермский край, Куединский муниципальный округ,	ЗЕМЛИ ПРОМЫШЛЕННОСТИ, ЭНЕРГЕТИКИ, ТРАНСПОРТА, СВЯЗИ, РАДИОВЕЩАНИЯ, ТЕЛЕВИДЕНИЯ, ИНФОРМАТИКИ, ЗЕМЛИ ДЛЯ ОБЕСПЕЧЕНИЯ КОСМИЧЕСКОЙ ДЕЯТЕЛЬНОСТИ, ЗЕМЛИ ОБОРОНЫ, БЕЗОПАСНОСТИ И ЗЕМЛИ ИНОГО СПЕЦИАЛЬНОГО НАЗНАЧЕНИЯ	31444	под полосу отвода а/дороги "Куеда-Аксаитово"	67,29016	Краевое государственное бюджетное учреждение "Управление автомобильных дорог и транспорта" Пермского края	Включен (Свидетельство № 59:23:1341003:637-59/296/2022-1 от 17.01.2022) п.2 ст.3.1 Федерального закона от 25.10.2001 №137-ФЗ "О введении в действие Земельного кодекса РФ"
1.3.2396	59:23:1341003:638	Пермский край, Куединский муниципальный округ,	ЗЕМЛИ ПРОМЫШЛЕННОСТИ, ЭНЕРГЕТИКИ, ТРАНСПОРТА, СВЯЗИ, РАДИОВЕЩАНИЯ, ТЕЛЕВИДЕНИЯ, ИНФОРМАТИКИ, ЗЕМЛИ ДЛЯ ОБЕСПЕЧЕНИЯ КОСМИЧЕСКОЙ ДЕЯТЕЛЬНОСТИ, ЗЕМЛИ ОБОРОНЫ, БЕЗОПАСНОСТИ И ЗЕМЛИ ИНОГО СПЕЦИАЛЬНОГО НАЗНАЧЕНИЯ	8094	под полосу отвода а/дороги "Куеда-Аксаитово"	17,32116	Краевое государственное бюджетное учреждение "Управление автомобильных дорог и транспорта" Пермского края	Включен (Свидетельство № 59:23:1341003:638-59/296/2022-1 от 17.01.2022) п.2 ст.3.1 Федерального закона от 25.10.2001 №137-ФЗ "О введении в действие Земельного кодекса РФ"

1.3.2397	59:24:0000000:3612	Пермский край, Кунгурский муниципальный округ,	ЗЕМЛИ ПРОМЫШЛЕННОСТИ, ЭНЕРГЕТИКИ, ТРАНСПОРТА, СВЯЗИ, РАДИОВЕЩАНИЯ, ТЕЛЕВИДЕНИЯ, ИНФОРМАТИКИ, ЗЕМЛИ ДЛЯ ОБЕСПЕЧЕНИЯ КОСМИЧЕСКОЙ ДЕЯТЕЛЬНОСТИ, ЗЕМЛИ ОБОРОНЫ, БЕЗОПАСНОСТИ И ЗЕМЛИ ИНОГО СПЕЦИАЛЬНОГО НАЗНАЧЕНИЯ	8013	Автомобильный транспорт	6,97131	Краевое государственное бюджетное учреждение "Управление автомобильных дорог и транспорта" Пермского края	Включен (Свидетельство № 59:24:0000000:3612-59/296/2022-1 от 03.08.2022) п.3 ст.3.1 Федерального Закона "О введении в действие Земельного кодекса РФ", №137-ФЗ, 25.10.2001
1.3.2398	59:24:0000000:3624	Пермский край, Кунгурский муниципальный округ, с. Калинин,	ЗЕМЛИ НАСЕЛЕННЫХ ПУНКТОВ	1140	Земельные участки (территории) общего пользования	775,8884	Краевое государственное бюджетное учреждение "Управление автомобильных дорог и транспорта" Пермского края	Включен (Свидетельство № 59:24:0000000:3624-59/296/2022-1 от 26.09.2022) п.2 ст.3.1 Федерального закона от 25.10.2001 №137-ФЗ "О введении в действие Земельного кодекса РФ"
1.3.2399	59:24:1350101:600	Пермский край, Кунгурский муниципальный округ, д. Шавкуново,	ЗЕМЛИ НАСЕЛЕННЫХ ПУНКТОВ	607	Земельные участки (территории) общего пользования	24,05541	Краевое государственное бюджетное учреждение "Управление автомобильных дорог и транспорта" Пермского края	Включен (Свидетельство № 59:24:1350101:600-59/296/2022-1 от 04.08.2022) п.2 ст.3.1 Федерального закона от 25.10.2001 №137-ФЗ "О введении в действие Земельного кодекса РФ"
1.3.2400	59:24:1410101:2004	Пермский край, Кунгурский муниципальный округ, с. Ленск, ул.Ленина	ЗЕМЛИ НАСЕЛЕННЫХ ПУНКТОВ	897	для общественно-деловых целей здравоохранения	104,06097	Государственное бюджетное учреждение здравоохранения Пермского края "Кунгурская больница"	Включен (Приказ № 31-02-1-4-178 от 08.02.2022, Свидетельство № 59:24:1410101:2004-59/296/2022-2 от 24.02.2022) Создание в результате деления/объединения
1.3.2401	59:24:1840101:2182	Российская Федерация, Пермский край, Кунгурский муниципальный округ, с. Неволдино, ул.Каменных	ЗЕМЛИ НАСЕЛЕННЫХ ПУНКТОВ	26334	Для оздоровительных целей	6927,14736	Государственное бюджетное учреждение здравоохранения Пермского края "Клинический фтизиопульмонологический медицинский центр"	Включен (Свидетельство № 59:24:1840101:2182-59/296/2022-1 от 18.08.2022) п.2 ст.3.1 Федерального закона от 25.10.2001 №137-ФЗ "О введении в действие Земельного кодекса РФ"
1.3.2402	59:24:1840101:2183	Российская Федерация, Пермский край, Кунгурский муниципальный округ, с. Неволдино, ул.Каменных	ЗЕМЛИ НАСЕЛЕННЫХ ПУНКТОВ	2382	Для оздоровительных целей	708,31152	Государственное бюджетное учреждение здравоохранения Пермского края "Клинический фтизиопульмонологический медицинский центр"	Включен (Свидетельство № 59:24:1840101:2183-59/296/2022-1 от 18.08.2022) п.2 ст.3.1 Федерального закона от 25.10.2001 №137-ФЗ "О введении в действие Земельного кодекса РФ"
1.3.2403	59:24:1840101:2185	Российская Федерация, Пермский край, Кунгурский муниципальный округ, с. Неволдино, ул.Каменных	ЗЕМЛИ НАСЕЛЕННЫХ ПУНКТОВ	455	Для оздоровительных целей	147,7749	Государственное бюджетное учреждение здравоохранения Пермского края "Клинический фтизиопульмонологический медицинский центр"	Включен (Свидетельство № 59:24:1840101:2185-59/296/2022-1 от 18.08.2022) п.2 ст.3.1 Федерального закона от 25.10.2001 №137-ФЗ "О введении в действие Земельного кодекса РФ"
1.3.2404	59:24:1840101:2186	Российская Федерация, Пермский край, Кунгурский муниципальный округ, с. Неволдино, ул.Каменных	ЗЕМЛИ НАСЕЛЕННЫХ ПУНКТОВ	1951	Для оздоровительных целей	501,93377	Государственное бюджетное учреждение здравоохранения Пермского края "Клинический фтизиопульмонологический медицинский центр"	Включен (Свидетельство № 59:24:1840101:2186-59/296/2022-1 от 18.08.2022) п.2 ст.3.1 Федерального закона от 25.10.2001 №137-ФЗ "О введении в действие Земельного кодекса РФ"
1.3.2405	59:24:2410101:2070	Пермский край, Кунгурский муниципальный округ, с. Троельга,	ЗЕМЛИ НАСЕЛЕННЫХ ПУНКТОВ	4470	Земельные участки (территории) общего пользования	324,9243	Краевое государственное бюджетное учреждение "Управление автомобильных дорог и транспорта" Пермского края	Включен (Свидетельство № 59:24:2410101:2070-59/296/2022-1 от 03.08.2022) п.3 ст.3.1 Федерального Закона "О введении в действие Земельного кодекса РФ", №137-ФЗ, 25.10.2001

1.3.2406	59:24:2530101:353	Пермский край, Кунгурский муниципальный округ, д. Мясниково,	ЗЕМЛИ НАСЕЛЕННЫХ ПУНКТОВ	712	Земельные участки (территории) общего пользования	26,38672	Краевое государственное бюджетное учреждение "Управление автомобильных дорог и транспорта" Пермского края	Включен (Свидетельство № 59:24:2530101:353-59/079/2022-1 от 04.08.2022) п.3 ст.3.1 Федерального Закона "О введении в действие Земельного кодекса РФ", №137-ФЗ, 25.10.2001
1.3.2407	59:25:0010243:315	Пермский край, Красновишерский городской округ, г. Красновишерск, ул.Советская	ЗЕМЛИ НАСЕЛЕННЫХ ПУНКТОВ	662	стационарное медицинское обслуживание (социальное обслуживание)	386,08502	Государственное бюджетное учреждение Пермского края "Соликамский дом-интернат для престарелых и инвалидов"	Включен (Свидетельство № 59:25:0010243:315-59/096/2022-2 от 22.07.2022) п.2 ст.3.1 Федерального закона от 25.10.2001 №137-ФЗ "О введении в действие Земельного кодекса РФ"
1.3.2408	59:27:0011042:363	Пермский край, Октябрьский городской округ, п.Октябрьский, ул.Ленина, д.81	ЗЕМЛИ НАСЕЛЕННЫХ ПУНКТОВ	208	Амбулаторно-поликлиническое обслуживание	140,85136	Государственное бюджетное учреждение здравоохранения Пермского края "Краевое бюро судебно-медицинской и патолого-анатомических исследований"	Передано в ПБП (Приказ № 34-01-02-1007 от 30.08.2022)
1.3.2409	59:27:0011042:364	Пермский край, Октябрьский городской округ, рп.Октябрьский, ул.Ленина	ЗЕМЛИ НАСЕЛЕННЫХ ПУНКТОВ	900	Амбулаторно-поликлиническое обслуживание	557,874	Государственное бюджетное учреждение здравоохранения Пермского края "Краевое бюро судебно-медицинской и патолого-анатомических исследований"	Передано в ПБП (Приказ № 34-01-02-1007 от 30.08.2022)
1.3.2410	59:27:0231001:1508	Пермский край, Октябрьский городской округ, с. Богородск,	ЗЕМЛИ НАСЕЛЕННЫХ ПУНКТОВ	2440	Земельные участки (территории) общего пользования	120,4384	Краевое государственное бюджетное учреждение "Управление автомобильных дорог и транспорта" Пермского края	Включен (Свидетельство № 59:27:0231001:1508-59/296/2022-1 от 18.08.2022) п.2 ст.3.1 Федерального закона от 25.10.2001 №137-ФЗ "О введении в действие Земельного кодекса РФ"
1.3.2411	59:27:0541001:45	Местоположение установлено относительно ориентира, расположенного за пределами участка. Почтовый адрес ориентира: край Пермский, р-н Октябрьский, д. Седяш.	ЗЕМЛИ НАСЕЛЕННЫХ ПУНКТОВ	182	для иных целей, для иных видов использования, характерных для населенных пунктов	36,14686	Государственное бюджетное учреждение здравоохранения Пермского края "Октябрьская центральная районная больница"	Передано в ПБП (Приказ № 31-02-1-4-45 от 17.01.2022)
1.3.2412	59:27:0871066:137	Пермский край, Октябрьский городской округ,	ЗЕМЛИ НАСЕЛЕННЫХ ПУНКТОВ	40	Земельные участки (территории) общего пользования	0,1336	Краевое государственное бюджетное учреждение "Управление автомобильных дорог и транспорта" Пермского края	Включен (Свидетельство № 59:27:0871066:137-59/296/2022-1 от 31.08.2022) п.2 ст.3.1 Федерального закона от 25.10.2001 №137-ФЗ "О введении в действие Земельного кодекса РФ"
1.3.2413	59:27:1441001:477	Пермский край, Октябрьский городской округ,	ЗЕМЛИ ПРОМЫШЛЕННОСТИ, ЭНЕРГЕТИКИ, ТРАНСПОРТА, СВЯЗИ, РАДИОВЕЩАНИЯ, ТЕЛЕВИДЕНИЯ, ИНФОРМАТИКИ, ЗЕМЛИ ДЛЯ ОБЕСПЕЧЕНИЯ КОСМИЧЕСКОЙ ДЕЯТЕЛЬНОСТИ, ЗЕМЛИ ОБОРОНЫ, БЕЗОПАСНОСТИ И ЗЕМЛИ ИНОГО СПЕЦИАЛЬНОГО НАЗНАЧЕНИЯ	40	Земельные участки (территории) общего пользования	1,2272	Краевое государственное бюджетное учреждение "Управление автомобильных дорог и транспорта" Пермского края	Включен (Свидетельство № 59:27:1441001:477-59/296/2022-1 от 12.08.2022) п.3 ст.3.1 Федерального Закона "О введении в действие Земельного кодекса РФ", №137-ФЗ, 25.10.2001
1.3.2414	59:28:0110101:401	Российская Федерация, Пермский край, Ординский муниципальный округ, д. Грызаны, ул.Центральная, з/у 31	ЗЕМЛИ НАСЕЛЕННЫХ ПУНКТОВ	497	Объекты здравоохранения, в т.ч. ФАП	56,34489	Государственное бюджетное учреждение здравоохранения Пермского края "Ординская центральная районная больница"	Включен (Свидетельство № 59:28:0110101:401-59/088/2022-2 от 22.03.2022) п.2 ст.3.1 Федерального закона от 25.10.2001 №137-ФЗ "О введении в действие Земельного кодекса РФ"

1.3.2415	59:28:0360119:193	Российская Федерация, Пермский край, Ординский муниципальный округ, с. Орда,	ЗЕМЛИ НАСЕЛЕННЫХ ПУНКТОВ	546	Земельные участки (территории) общего пользования	139,503	Краевое государственное бюджетное учреждение "Управление автомобильных дорог и транспорта" Пермского края	Включен (Свидетельство № 59:28:0360119:193-59/296/2022-1 от 22.05.2022) п.2 ст.3.1 Федерального закона от 25.10.2001 №137-ФЗ "О введении в действие Земельного кодекса РФ"
1.3.2416	59:28:0360210:228	Пермский край, Ординский муниципальный округ, с. Орда, ул.Ивановка	ЗЕМЛИ НАСЕЛЕННЫХ ПУНКТОВ	214	для иных целей (административный комплекс)	1719,89072	Государственное бюджетное учреждение ветеринарии края "Кунгурская станция по борьбе с болезнями животных"	Включен (Свидетельство № 59:28:0360210:228-59/096/2022-2 от 26.04.2022) Создание в результате деления/объединения
1.3.2417	59:29:0000000:5506	Пермский край, Осинский городской округ, , автодорога "Кукуштан-Чайковский" км 53+575- км 123+982	ЗЕМЛИ ПРОМЫШЛЕННОСТИ, ЭНЕРГЕТИКИ, ТРАНСПОРТА, СВЯЗИ, РАДИОВЕЩАНИЯ, ТЕЛЕВИДЕНИЯ, ИНФОРМАТИКИ, ЗЕМЛИ ДЛЯ ОБЕСПЕЧЕНИЯ КОСМИЧЕСКОЙ ДЕЯТЕЛЬНОСТИ, ЗЕМЛИ ОБОРОНЫ, БЕЗОПАСНОСТИ И ЗЕМЛИ ИНОГО СПЕЦИАЛЬНОГО НАЗНАЧЕНИЯ	8375	Под полосу отвода автодороги "Кукуштан-Чайковский"	6,11375	Краевое государственное бюджетное учреждение "Управление автомобильных дорог и транспорта" Пермского края	Включен (Свидетельство № 59:29:0000000:5506-59/296/2021-1 от 26.11.2021) п.2 ст.3.1 Федерального закона от 25.10.2001 №137-ФЗ "О введении в действие Земельного кодекса РФ"
1.3.2418	59:29:0000000:5507	Пермский край, Осинский городской округ, , автодорога "Кукуштан-Чайковский" км 53+575- км 123+982	ЗЕМЛИ ПРОМЫШЛЕННОСТИ, ЭНЕРГЕТИКИ, ТРАНСПОРТА, СВЯЗИ, РАДИОВЕЩАНИЯ, ТЕЛЕВИДЕНИЯ, ИНФОРМАТИКИ, ЗЕМЛИ ДЛЯ ОБЕСПЕЧЕНИЯ КОСМИЧЕСКОЙ ДЕЯТЕЛЬНОСТИ, ЗЕМЛИ ОБОРОНЫ, БЕЗОПАСНОСТИ И ЗЕМЛИ ИНОГО СПЕЦИАЛЬНОГО НАЗНАЧЕНИЯ	120430	Под полосу отвода автодороги "Кукуштан-Чайковский"	87,9139	Краевое государственное бюджетное учреждение "Управление автомобильных дорог и транспорта" Пермского края	Включен (Свидетельство № 59:29:0000000:5507-59/296/2021-1 от 29.11.2021) п.2 ст.3.1 Федерального закона от 25.10.2001 №137-ФЗ "О введении в действие Земельного кодекса РФ"
1.3.2419	59:30:0000000:2229	Пермский край, Оханский городской округ, д. Осиновка,	ЗЕМЛИ ПРОМЫШЛЕННОСТИ, ЭНЕРГЕТИКИ, ТРАНСПОРТА, СВЯЗИ, РАДИОВЕЩАНИЯ, ТЕЛЕВИДЕНИЯ, ИНФОРМАТИКИ, ЗЕМЛИ ДЛЯ ОБЕСПЕЧЕНИЯ КОСМИЧЕСКОЙ ДЕЯТЕЛЬНОСТИ, ЗЕМЛИ ОБОРОНЫ, БЕЗОПАСНОСТИ И ЗЕМЛИ ИНОГО СПЕЦИАЛЬНОГО НАЗНАЧЕНИЯ	1382	Автомобильный транспорт	1,07796	Краевое государственное бюджетное учреждение "Управление автомобильных дорог и транспорта" Пермского края	Включен (Свидетельство № 59:30:0000000:2229-59/296/2022-1 от 19.07.2022) п.2 ст.3.1 Федерального закона от 25.10.2001 №137-ФЗ "О введении в действие Земельного кодекса РФ"

1.3.2420	59:30:0000000:2239	Пермский край, Оханский городской округ, , автодорога Оханск-Б.Соснова	ЗЕМЛИ ПРОМЫШЛЕННОСТИ, ЭНЕРГЕТИКИ, ТРАНСПОРТА, СВЯЗИ, РАДИОВЕЩАНИЯ, ТЕЛЕВИДЕНИЯ, ИНФОРМАТИКИ, ЗЕМЛИ ДЛЯ ОБЕСПЕЧЕНИЯ КОСМИЧЕСКОЙ ДЕЯТЕЛЬНОСТИ, ЗЕМЛИ ОБОРОНЫ, БЕЗОПАСНОСТИ И ЗЕМЛИ ИНОГО СПЕЦИАЛЬНОГО НАЗНАЧЕНИЯ	15125	под полосу отвода автодороги "Оханск-Б. Соснова" уч. "Оханск-граница Б. Сосновского района"	15,125	Краевое государственное бюджетное учреждение "Управление автомобильных дорог и транспорта" Пермского края	Включен (Свидетельство № 59:30:0000000:2239-59/079/2022-2 от 24.11.2022) п.3 ст.3.1 Федерального Закона "О введении в действие Земельного кодекса РФ", №137-ФЗ, 25.10.2001
1.3.2421	59:30:0000000:2243	Пермский край, Оханский городской округ, . автодорога Оханск-Б.Соснова	ЗЕМЛИ ПРОМЫШЛЕННОСТИ, ЭНЕРГЕТИКИ, ТРАНСПОРТА, СВЯЗИ, РАДИОВЕЩАНИЯ, ТЕЛЕВИДЕНИЯ, ИНФОРМАТИКИ, ЗЕМЛИ ДЛЯ ОБЕСПЕЧЕНИЯ КОСМИЧЕСКОЙ ДЕЯТЕЛЬНОСТИ, ЗЕМЛИ ОБОРОНЫ, БЕЗОПАСНОСТИ И ЗЕМЛИ ИНОГО СПЕЦИАЛЬНОГО НАЗНАЧЕНИЯ	66887	под полосу отвода автодороги "Оханск-Б. Соснова" уч. "Оханск-граница Б. Сосновского района"	66,887	Краевое государственное бюджетное учреждение "Управление автомобильных дорог и транспорта" Пермского края	Включен (Свидетельство № 59:30:0000000:2243-59/296/2022-1 от 28.11.2022) п.3 ст.3.1 Федерального Закона "О введении в действие Земельного кодекса РФ", №137-ФЗ, 25.10.2001
1.3.2422	59:30:0240001:526	Пермский край, Оханский городской округ, д. Осиновка,	ЗЕМЛИ НАСЕЛЕННЫХ ПУНКТОВ	2459	Земельные участки (территории) общего пользования	69,66347	Краевое государственное бюджетное учреждение "Управление автомобильных дорог и транспорта" Пермского края	Включен (Свидетельство № 59:30:0240001:526-59/296/2022-1 от 20.07.2022) п.2 ст.3.1 Федерального закона от 25.10.2001 №137-ФЗ "О введении в действие Земельного кодекса РФ"
1.3.2423	59:30:0250004:171	Пермский край, Оханский городской округ, с. Дуброво, ул.Голубева, д.19а	ЗЕМЛИ НАСЕЛЕННЫХ ПУНКТОВ	2205	Социальное обслуживание 3.2	566,9496	Государственное бюджетное учреждение Пермского края "Дубровский психоневрологический интернат"	Передано в ПБП (Приказ № 31-02-1-4-2483 от 22.12.2022)
1.3.2424	59:30:0460015:5	Пермский край, Оханский городской округ, г. Оханск, ул.Красная, д.1а	ЗЕМЛИ НАСЕЛЕННЫХ ПУНКТОВ	903	Социальное обслуживание	538,60338	Государственное бюджетное учреждение Пермского края "Дубровский психоневрологический интернат"	Передано в ПБП (Приказ № 31-02-1-4-2111 от 09.11.2022)
1.3.2425	59:31:0000000:2129	Пермский край, Очерский городской округ, д. Верещагино,	ЗЕМЛИ НАСЕЛЕННЫХ ПУНКТОВ	20308	Земельные участки (территории) общего пользования	537,95892	Краевое государственное бюджетное учреждение "Управление автомобильных дорог и транспорта" Пермского края	Включен (Свидетельство № 59:31:0000000:2129-59/296/2021-1 от 26.11.2021) п.2 ст.3.1 Федерального закона от 25.10.2001 №137-ФЗ "О введении в действие Земельного кодекса РФ"
1.3.2426	59:31:0000000:2130	Пермский край, Очерский городской округ, п. Павловский,	ЗЕМЛИ НАСЕЛЕННЫХ ПУНКТОВ	47734	Земельные участки (территории) общего пользования	3903,20918	Краевое государственное бюджетное учреждение "Управление автомобильных дорог и транспорта" Пермского края	Включен (Свидетельство № 59:31:0000000:2130-59/296/2021-1 от 30.11.2021) п.2 ст.3.1 Федерального закона от 25.10.2001 №137-ФЗ "О введении в действие Земельного кодекса РФ"

1.3.2427	59:31:0000000:2133	Пермский край, Очерский городской округ, д. Бурдино.	ЗЕМЛИ НАСЕЛЕННЫХ ПУНКТОВ	7729	Земельные участки (территории) общего пользования	227,61905	Краевое государственное бюджетное учреждение "Управление автомобильных дорог и транспорта" Пермского края	Включен (Свидетельство № 59:31:0000000:2133-59/296/2021-1 от 22.12.2021) п.2 ст.3.1 Федерального закона от 25.10.2001 №137-ФЗ "О введении в действие Земельного кодекса РФ"
1.3.2428	59:31:0000000:26	Пермский край, Очерский городской округ, Автодорога Очер - Осиновка 000+000-013+160	ЗЕМЛИ ПРОМЫШЛЕННОСТИ, ЭНЕРГЕТИКИ, ТРАНСПОРТА, СВЯЗИ, РАДИОВЕЩАНИЯ, ТЕЛЕВИДЕНИЯ, ИНФОРМАТИКИ, ЗЕМЛИ ДЛЯ ОБЕСПЕЧЕНИЯ КОСМИЧЕСКОЙ ДЕЯТЕЛЬНОСТИ, ЗЕМЛИ ОБОРОНЫ, БЕЗОПАСНОСТИ И ЗЕМЛИ ИНОГО СПЕЦИАЛЬНОГО НАЗНАЧЕНИЯ	89201	под объекты транспорта автомобильного	179,29401	Краевое государственное бюджетное учреждение "Управление автомобильных дорог и транспорта" Пермского края	Передано в ПБП (Приказ № 31-02-1-4-1213 от 04.07.2022)
1.3.2429	59:31:0430101:1689	Пермский край, Очерский городской округ, д. Лужково.	ЗЕМЛИ НАСЕЛЕННЫХ ПУНКТОВ	2328	Земельные участки (территории) общего пользования	78,73296	Краевое государственное бюджетное учреждение "Управление автомобильных дорог и транспорта" Пермского края	Включен (Свидетельство № 59:31:0430101:1689-59/296/2021-1 от 26.11.2021) п.2 ст.3.1 Федерального закона от 25.10.2001 №137-ФЗ "О введении в действие Земельного кодекса РФ"
1.3.2430	59:31:0491008:16	Пермский край, Очерский городской округ, г. Очер, ул.Пушкина, д.52б	ЗЕМЛИ НАСЕЛЕННЫХ ПУНКТОВ	2114	под общественную застройку	1472,37986	Государственное бюджетное учреждение здравоохранения Пермского края "Краевое бюро судебно-медицинской и патолого-анатомических исследований"	Передано в ПБП (Приказ № 34-01-02-1007 от 30.08.2022)
1.3.2431	59:31:0500101:860	Российская Федерация, Пермский край, Очерский городской округ, д. Семеново, ул.Мира, з/у 3а	ЗЕМЛИ НАСЕЛЕННЫХ ПУНКТОВ	400	Амбулаторно-поликлиническое обслуживание	60,6	Государственное бюджетное учреждение здравоохранения Пермского края "Очерская центральная районная больница"	Включен (Распоряжение Правительства ПК № 321-рп от 08.09.2022, Приказ № 31-02-1-4-1765 от 15.09.2022, Акт приема-передачи № б/н от 22.09.2022, Свидетельство № 59:31:0500101:860-59/293/2022-4 от 12.10.2022) Прием из муниципальной собственности
1.3.2432	59:31:0710108:364	Пермский край, Очерский городской округ.	ЗЕМЛИ НАСЕЛЕННЫХ ПУНКТОВ	80	Земельные участки (территории) общего пользования	5,38	Краевое государственное бюджетное учреждение "Управление автомобильных дорог и транспорта" Пермского края	Включен (Свидетельство № 59:31:0710108:364-59/296/2022-1 от 17.03.2022) п.2 ст.3.1 Федерального закона от 25.10.2001 №137-ФЗ "О введении в действие Земельного кодекса РФ"
1.3.2433	59:31:0730101:825	Пермский край, Очерский городской округ, д. Бурдино.	ЗЕМЛИ НАСЕЛЕННЫХ ПУНКТОВ	74	Земельные участки (территории) общего пользования	2,18004	Краевое государственное бюджетное учреждение "Управление автомобильных дорог и транспорта" Пермского края	Включен (Свидетельство № 59:31:0730101:825-59/082/2022-1 от 04.04.2022) п.2 ст.3.1 Федерального закона от 25.10.2001 №137-ФЗ "О введении в действие Земельного кодекса РФ"

1.3.2434	59:32:0000000:15510	Российская Федерация, Пермский край, Пермский муниципальный район,	ЗЕМЛИ ПРОМЫШЛЕННОСТИ, ЭНЕРГЕТИКИ, ТРАНСПОРТА, СВЯЗИ, РАДИОВЕЩАНИЯ, ТЕЛЕВИДЕНИЯ, ИНФОРМАТИКИ, ЗЕМЛИ ДЛЯ ОБЕСПЕЧЕНИЯ КОСМИЧЕСКОЙ ДЕЯТЕЛЬНОСТИ, ЗЕМЛИ ОБОРОНЫ, БЕЗОПАСНОСТИ И ЗЕМЛИ ИНОГО СПЕЦИАЛЬНОГО НАЗНАЧЕНИЯ	1803	Земельные участки (территории) общего пользования	0,25242	Краевое государственное бюджетное учреждение "Управление автомобильных дорог и транспорта" Пермского края	Включен (Свидетельство № 59:32:0000000:15510-59/296/2022-1 от 02.06.2022) п.2 ст.3.1 Федерального закона от 25.10.2001 №137-ФЗ "О введении в действие Земельного кодекса РФ"
1.3.2435	59:32:0140001:406	Российская Федерация, Пермский край, Пермский муниципальный район, п. Пашня,	ЗЕМЛИ НАСЕЛЕННЫХ ПУНКТОВ	49	Земельные участки (территории) общего пользования	6,10491	Краевое государственное бюджетное учреждение "Управление автомобильных дорог и транспорта" Пермского края	Включен (Свидетельство № 59:32:0140001:406-59/296/2022-1 от 27.05.2022) п.2 ст.3.1 Федерального закона от 25.10.2001 №137-ФЗ "О введении в действие Земельного кодекса РФ"
1.3.2436	59:32:0860001:3197	Пермский край, Пермский муниципальный район, Кукуштанское сельское поселение, с. Курашпм, ул. Юбилейная	ЗЕМЛИ НАСЕЛЕННЫХ ПУНКТОВ	1900	под общественную застройку, для объектов общественно-делового значения	2217,66086	Государственное бюджетное учреждение здравоохранения Пермского края "Пермская центральная районная больница"	Включен (п.2 ст.3.1 Федерального закона № 137-ФЗ от 25.10.2001, Свидетельство № 59:32:0860001:3197-59/079/2020-1 от 28.10.2020) Создание в результате деления/объединения
1.3.2437	59:32:1960001:168	Пермский край, Пермский муниципальный район, Усть-Качкинское сельское поселение, д.Гамы, ДОЛ "Орленок"	ЗЕМЛИ НАСЕЛЕННЫХ ПУНКТОВ	158716	для оздоровит. деятельности	12373,77049	Государственное бюджетное учреждение "Пермский краевой учебно-методический центр военно-патриотического воспитания молодежи "Авангард"	Включен (Свидетельство № 59:32:1960001:168-59/292/2022-3 от 23.11.2022) п.2 ст.3.1 Федерального закона от 25.10.2001 №137-ФЗ "О введении в действие Земельного кодекса РФ"
1.3.2438	59:32:3020003:3598	Пермский край, Пермский муниципальный район,	ЗЕМЛИ ПРОМЫШЛЕННОСТИ, ЭНЕРГЕТИКИ, ТРАНСПОРТА, СВЯЗИ, РАДИОВЕЩАНИЯ, ТЕЛЕВИДЕНИЯ, ИНФОРМАТИКИ, ЗЕМЛИ ДЛЯ ОБЕСПЕЧЕНИЯ КОСМИЧЕСКОЙ ДЕЯТЕЛЬНОСТИ, ЗЕМЛИ ОБОРОНЫ, БЕЗОПАСНОСТИ И ЗЕМЛИ ИНОГО СПЕЦИАЛЬНОГО НАЗНАЧЕНИЯ	1315	Земельные участки (территории) общего пользования	210,5315	Краевое государственное бюджетное учреждение "Управление автомобильных дорог и транспорта" Пермского края	Включен (Свидетельство № 59:32:3020003:3598-59/296/2022-1 от 07.06.2022) п.2 ст.3.1 Федерального закона от 25.10.2001 №137-ФЗ "О введении в действие Земельного кодекса РФ"
1.3.2439	59:33:0000000:1090	Пермский край, Сивинский муниципальный округ, д. Савичи,	ЗЕМЛИ НАСЕЛЕННЫХ ПУНКТОВ	9199	Земельные участки (территории) общего пользования	297,31168	Краевое государственное бюджетное учреждение "Управление автомобильных дорог и транспорта" Пермского края	Включен (Свидетельство № 59:33:0000000:1090-59/296/2021-1 от 23.11.2021) п.2 ст.3.1 Федерального закона от 25.10.2001 №137-ФЗ "О введении в действие Земельного кодекса РФ"
1.3.2440	59:33:0000000:1092	Пермский край, Сивинский муниципальный округ, с.Сива,	ЗЕМЛИ НАСЕЛЕННЫХ ПУНКТОВ	12394	Земельные участки (территории) общего пользования	1192,55068	Краевое государственное бюджетное учреждение "Управление автомобильных дорог и транспорта" Пермского края	Включен (Свидетельство № 59:33:0000000:1092-59/296/2021-1 от 26.11.2021) п.2 ст.3.1 Федерального закона от 25.10.2001 №137-ФЗ "О введении в действие Земельного кодекса РФ"

1.3.2441	59:33:1970071:246	Пермский край, Сивинский муниципальный округ, с.Сива, ул.Пушкина, д.57а	ЗЕМЛИ НАСЕЛЕННЫХ ПУНКТОВ	617	для размещения административного здания	310,08209	Государственное бюджетное учреждение здравоохранения Пермского края "Сивинская центральная районная больница"	Включен (Свидетельство № 59:33:1970071:246-59/096/2022-4 от 17.03.2022) п.2 ст.3.1 Федерального закона от 25.10.2001 №137-ФЗ "О введении в действие Земельного кодекса РФ"
1.3.2442	59:33:1970071:248	Пермский край, Сивинский муниципальный округ, с.Сива, ул.Кутузова	ЗЕМЛИ НАСЕЛЕННЫХ ПУНКТОВ	3237	для размещения зданий Муниципального учреждения "Сивинская центральная районная больница"	2002,21907	Государственное бюджетное учреждение здравоохранения Пермского края "Сивинская центральная районная больница"	Включен (Приказ № 31-02-1-4-1099 от 17.06.2022, схема № к приказу 31-02-1-4-1099 от 17.06.2022, Свидетельство № 59:33:1970071:248-59/296/2022-1 от 11.07.2022) п.2 ст.3.1 Федерального закона от 25.10.2001 №137-ФЗ "О введении в действие Земельного кодекса РФ"
1.3.2443	59:33:2090004:746	Пермский край, Сивинский муниципальный округ, д. Савини.	ЗЕМЛИ НАСЕЛЕННЫХ ПУНКТОВ	555	Земельные участки (территории) общего пользования	1,08225	Краевое государственное бюджетное учреждение "Управление автомобильных дорог и транспорта" Пермского края	Включен (Свидетельство № 59:33:2090004:746-59/296/2022-1 от 03.03.2022) п.2 ст.3.1 Федерального закона от 25.10.2001 №137-ФЗ "О введении в действие Земельного кодекса РФ"
1.3.2444	59:33:2130001:159	Пермский край, Сивинский муниципальный округ, д. Черепаново,	ЗЕМЛИ НАСЕЛЕННЫХ ПУНКТОВ	2070	Земельные участки (территории) общего пользования	49,7835	Краевое государственное бюджетное учреждение "Управление автомобильных дорог и транспорта" Пермского края	Включен (Свидетельство № 59:33:2130001:159-59/079/2021-1 от 25.11.2021) п.2 ст.3.1 Федерального закона от 25.10.2001 №137-ФЗ "О введении в действие Земельного кодекса РФ"
1.3.2445	59:34:0240101:905	Пермский край, Солнкамский городской округ, д. Вильва,	ЗЕМЛИ НАСЕЛЕННЫХ ПУНКТОВ	4713	под автомобильную дорогу Чертеж-Тюлькино-Вильва	4,713	Краевое государственное бюджетное учреждение "Управление автомобильных дорог и транспорта" Пермского края	Включен (Свидетельство № 59:34:0240101:905-59/296/2022-2 от 13.12.2022) образован в результате раздела
1.3.2446	59:35:0220101:1438	Российская Федерация, Пермский край, Суксунский городской округ, с. Брехово, ул.Стрельникова, з/у 2а	ЗЕМЛИ НАСЕЛЕННЫХ ПУНКТОВ	554	Здравоохранение	104,74478	Государственное бюджетное учреждение здравоохранения Пермского края "Суксунская центральная районная больница"	Включен (Свидетельство № 59:35:0220101:1438-59/096/2022-2 от 13.01.2022) п.2 ст.3.1 Федерального закона от 25.10.2001 №137-ФЗ "О введении в действие Земельного кодекса РФ"
1.3.2447	59:35:0220101:1440	Российская Федерация, Пермский край, Суксунский городской округ, с. Брехово, ул.Стрельникова, з/у 2б	ЗЕМЛИ НАСЕЛЕННЫХ ПУНКТОВ	484	Здравоохранение	92,2504	Государственное бюджетное учреждение здравоохранения Пермского края "Суксунская центральная районная больница"	Включен (Свидетельство № 59:35:0220101:1440-59/089/2022-2 от 12.01.2022) п.2 ст.3.1 Федерального закона от 25.10.2001 №137-ФЗ "О введении в действие Земельного кодекса РФ"
1.3.2448	59:35:0600101:419	Российская Федерация, Пермский край, Суксунский городской округ, д. Ковалево, ул.Дорожная, з/у 21а	ЗЕМЛИ НАСЕЛЕННЫХ ПУНКТОВ	600	Здравоохранение	112,89	Государственное бюджетное учреждение здравоохранения Пермского края "Суксунская центральная районная больница"	Включен (Свидетельство № 59:35:0600101:419-59/096/2022-2 от 13.01.2022) п.2 ст.3.1 Федерального закона от 25.10.2001 №137-ФЗ "О введении в действие Земельного кодекса РФ"
1.3.2449	59:35:0840101:310	Российская Федерация, Пермский край, Суксунский городской округ, д. Каменка, ул.Механизаторов, з/у 7а	ЗЕМЛИ НАСЕЛЕННЫХ ПУНКТОВ	600	Здравоохранение	103,95705	Государственное бюджетное учреждение здравоохранения Пермского края "Суксунская центральная районная больница"	Включен (Свидетельство № 59:35:0840101:310-59/089/2022-2 от 18.01.2022) п.2 ст.3.1 Федерального закона от 25.10.2001 №137-ФЗ "О введении в действие Земельного кодекса РФ"
1.3.2450	59:36:0000000:2646	Пермский край, Уинский муниципальный округ, с. Уинское,	ЗЕМЛИ НАСЕЛЕННЫХ ПУНКТОВ	4205	Земельные участки (территории) общего пользования	569,9457	Краевое государственное бюджетное учреждение "Управление автомобильных дорог и транспорта" Пермского края	Включен (Свидетельство № 59:36:0000000:2646-59/079/2022-1 от 06.10.2022) п.2 ст.3.1 Федерального закона от 25.10.2001 №137-ФЗ "О введении в действие Земельного кодекса РФ"
1.3.2451	59:36:0000000:2647	Пермский край, Уинский муниципальный округ, с. Уинское,	ЗЕМЛИ НАСЕЛЕННЫХ ПУНКТОВ	4794	Земельные участки (территории) общего пользования	649,77876	Краевое государственное бюджетное учреждение "Управление автомобильных дорог и транспорта" Пермского края	Включен (Свидетельство № 59:36:0000000:2647-59/296/2022-1 от 11.10.2022) п.2 ст.3.1 Федерального закона от 25.10.2001 №137-ФЗ "О введении в действие Земельного кодекса РФ"

1.3.2452	59:36:0000000:437	Пермский край, Уинский муниципальный округ,	ЗЕМЛИ СЕЛЬСКОХОЗЯЙСТВЕННОГО НАЗНАЧЕНИЯ	764865	Реконструкция автомобильной дороги "Деменев-Уинское" ПК 230 - конец трассы	106,08678	Краевое государственное бюджетное учреждение "Управление автомобильных дорог и транспорта" Пермского края	Включен (Свидетельство № 59:36:0000000:437-59/096/2022-1 от 28.07.2022) п.2 ст.3.1 Федерального закона от 25.10.2001 №137-ФЗ "О введении в действие Земельного кодекса РФ"
1.3.2453	59:36:0730001:1152	Пермский край, Уинский муниципальный округ,	ЗЕМЛИ СЕЛЬСКОХОЗЯЙСТВЕННОГО НАЗНАЧЕНИЯ	13780	Реконструкция автомобильной дороги "Деменев-Уинское" ПК 230 - конец трассы	1,91129	Краевое государственное бюджетное учреждение "Управление автомобильных дорог и транспорта" Пермского края	Включен (Свидетельство № 59:36:0730001:1152-59/296/2022-2 от 28.09.2022) п.2 ст.3.1 Федерального закона от 25.10.2001 №137-ФЗ "О введении в действие Земельного кодекса РФ"
1.3.2454	59:37:0000000:2844	Пермский край, Городской округ Город Березники, д. Левино, Усольский район	ЗЕМЛИ НАСЕЛЕННЫХ ПУНКТОВ	3483	Земельные участки (территории) общего пользования	423,1845	Краевое государственное бюджетное учреждение "Управление автомобильных дорог и транспорта" Пермского края	Включен (Свидетельство № 59:37:0000000:2844-59/079/2022-1 от 24.05.2022) п.2 ст.3.1 Федерального закона от 25.10.2001 №137-ФЗ "О введении в действие Земельного кодекса РФ"
1.3.2455	59:37:0000000:2846	Пермский край, Городской округ Город Березники,	ЗЕМЛИ ПРОМЫШЛЕННОСТИ, ЭНЕРГЕТИКИ, ТРАНСПОРТА, СВЯЗИ, РАДИОВЕЩАНИЯ, ТЕЛЕВИДЕНИЯ, ИНФОРМАТИКИ, ЗЕМЛИ ДЛЯ ОБЕСПЕЧЕНИЯ КОСМИЧЕСКОЙ ДЕЯТЕЛЬНОСТИ, ЗЕМЛИ ОБОРОНЫ, БЕЗОПАСНОСТИ И ЗЕМЛИ ИНОГО СПЕЦИАЛЬНОГО НАЗНАЧЕНИЯ	1592	Земельные участки (территории) общего пользования	0,90744	Краевое государственное бюджетное учреждение "Управление автомобильных дорог и транспорта" Пермского края	Включен (Свидетельство № 59:37:0000000:2846-59/296/2022-1 от 25.05.2022) п.2 ст.3.1 Федерального закона от 25.10.2001 №137-ФЗ "О введении в действие Земельного кодекса РФ"
1.3.2456	59:37:0000000:2926	Российская Федерация, Пермский край, Городской округ Город Березники, г. Усьолье,	ЗЕМЛИ НАСЕЛЕННЫХ ПУНКТОВ	1390	Земельные участки (территории) общего пользования	334,712	Краевое государственное бюджетное учреждение "Управление автомобильных дорог и транспорта" Пермского края	Включен (Свидетельство № 59:37:0000000:2926-59/296/2022-1 от 30.05.2022) п.2 ст.3.1 Федерального закона от 25.10.2001 №137-ФЗ "О введении в действие Земельного кодекса РФ"
1.3.2457	59:37:0621001:591	Пермский край, Городской округ Город Березники, г. Усьолье,	ЗЕМЛИ НАСЕЛЕННЫХ ПУНКТОВ	6060	Земельные участки (территории) общего пользования	2056,8246	Краевое государственное бюджетное учреждение "Управление автомобильных дорог и транспорта" Пермского края	Включен (Свидетельство № 59:37:0621001:591-59/296/2022-1 от 23.05.2022) п.2 ст.3.1 Федерального закона от 25.10.2001 №137-ФЗ "О введении в действие Земельного кодекса РФ"
1.3.2458	59:37:0621001:593	Пермский край, Городской округ Город Березники, г. Усьолье,	ЗЕМЛИ НАСЕЛЕННЫХ ПУНКТОВ	19	Земельные участки (территории) общего пользования	6,44879	Краевое государственное бюджетное учреждение "Управление автомобильных дорог и транспорта" Пермского края	Включен (Свидетельство № 59:37:0621001:593-59/079/2022-1 от 08.06.2022) п.2 ст.3.1 Федерального закона от 25.10.2001 №137-ФЗ "О введении в действие Земельного кодекса РФ"
1.3.2459	59:37:0621001:596	Пермский край, Городской округ Город Березники, г. Усьолье,	ЗЕМЛИ НАСЕЛЕННЫХ ПУНКТОВ	61	Земельные участки (территории) общего пользования	20,70401	Краевое государственное бюджетное учреждение "Управление автомобильных дорог и транспорта" Пермского края	Включен (Свидетельство № 59:37:0621001:596-59/296/2022-1 от 29.07.2022) п.2 ст.3.1 Федерального закона от 25.10.2001 №137-ФЗ "О введении в действие Земельного кодекса РФ"

1.3.2460	59:37:2020701:126	Пермский край, г. Березники, автодорога "Пермь-Березники"	ЗЕМЛИ ПРОМЫШЛЕННОСТИ, ЭНЕРГЕТИКИ, ТРАНСПОРТА, СВЯЗИ, РАДИОВЕЩАНИЯ, ТЕЛЕВИДЕНИЯ, ИНФОРМАТИКИ, ЗЕМЛИ ДЛЯ ОБЕСПЕЧЕНИЯ КОСМИЧЕСКОЙ ДЕЯТЕЛЬНОСТИ, ЗЕМЛИ ОБОРОНЫ, БЕЗОПАСНОСТИ И ЗЕМЛИ ИНОГО СПЕЦИАЛЬНОГО НАЗНАЧЕНИЯ	294857	под объекты транспорта автомобильного	41,27998	Краевое государственное бюджетное учреждение "Управление автомобильных дорог и транспорта" Пермского края	Включен (Свидетельство № 59:37:2020701:126-59/296/2022-1 от 21.09.2022) п.2 ст.3.1 Федерального закона от 25.10.2001 №137-ФЗ "О введении в действие Земельного кодекса РФ"
1.3.2461	59:38:0400105:409	Пермский край, Чагинский муниципальный округ, с. Бабка, ул.Советская	ЗЕМЛИ НАСЕЛЕННЫХ ПУНКТОВ	1484	для нужд здравоохранения	262,94996	Государственное бюджетное учреждение здравоохранения Пермского края "Чагинская центральная районная больница"	Включен (Свидетельство № 59:38:0400105:409-59/296/2022-1 от 01.09.2022) п.2 ст.3.1 Федерального закона от 25.10.2001 №137-ФЗ "О введении в действие Земельного кодекса РФ"
1.3.2462	59:39:0010138:233	Российская Федерация, Пермский край, Чердынский городской округ, г. Чердынь, ул.Яборова, з/у 8	ЗЕМЛИ НАСЕЛЕННЫХ ПУНКТОВ	2485	Образование и просвещение	1058,2941	Государственное бюджетное профессиональное образовательное учреждение "Соликамский автодорожно-промышленный колледж"	Включен (Распоряжение Правительства ПК № 168-рп от 01.06.2022, Приказ № 31-02-1-4-1050 от 09.06.2022, Распоряжение Правительства ПК № 225-рп от 27.07.2022, Приказ № 31-02-1-4-1459 от 04.08.2022, Акт приема-передачи № в казну от 24.08.2022, Свидетельство № 59:39:0010138:233-59/094/2022-3 от 30.08.2022) Прием из муниципальной собственности
1.3.2463	59:39:0010146:28	Пермский край, Чердынский городской округ, г. Чердынь, ул.Юргановская, д.60	ЗЕМЛИ НАСЕЛЕННЫХ ПУНКТОВ	3469	под существующее здание выставочного зала	2330,42936	Государственное краевое бюджетное учреждение культуры "Чердынский краеведческий музей им. А.С. Пушкина"	Включен (Распоряжения № 374-рп от 23.12.2021, Акт № . от 10.01.2022, Свидетельство № 59:39:0010146:28-59/095/2022-4 от 07.02.2022) Прием из муниципальной собственности
1.3.2464	59:39:0010146:7	Пермский край, Чердынский городской округ, г. Чердынь, ул.Юргановская, д.58	ЗЕМЛИ НАСЕЛЕННЫХ ПУНКТОВ	778	культурное развитие	560,12206	Государственное краевое бюджетное учреждение культуры "Чердынский краеведческий музей им. А.С. Пушкина"	Включен (Распоряжения № 374-рп от 23.12.2021, Акт № . от 10.01.2022, Свидетельство № 59:39:0020216:178-59/088/2022-6 от 04.02.2022) п.2 ст.3.1 Федерального закона от 25.10.2001 №137-ФЗ "О введении в действие Земельного кодекса РФ"
1.3.2465	59:39:0010147:20	Пермский край, Чердынский городской округ, г. Чердынь, ул.Юргановская, д.69	ЗЕМЛИ НАСЕЛЕННЫХ ПУНКТОВ	1873	для общественно-деловых целей	1225,68236	Государственное краевое бюджетное учреждение культуры "Чердынский краеведческий музей им. А.С. Пушкина"	Включен (Распоряжения № 374-рп от 23.12.2021, Акт № . от 10.01.2022, Свидетельство № 59:39:0010147:20-59/089/2022-4 от 04.02.2022) Прием из муниципальной собственности
1.3.2466	59:39:0010154:1	Местоположение установлено относительно ориентира, расположенного за пределами участка. Почтовый адрес ориентира: край Пермский, р-н Чердынский, г. Чердынь, ул. Успенская, пом.59	ЗЕМЛИ НАСЕЛЕННЫХ ПУНКТОВ	1355	Под нежилое здание-филиал музея	879,2268	Государственное краевое бюджетное учреждение культуры "Чердынский краеведческий музей им. А.С. Пушкина"	Включен (Распоряжения № 374-рп от 23.12.2021, Акт № . от 10.01.2022, Свидетельство № 59:39:0010154:1-59/096/2022-4 от 04.02.2022) Прием из муниципальной собственности
1.3.2467	59:39:0010155:127	Пермский край, Чердынский городской округ, г. Чердынь, ул.Стирина	ЗЕМЛИ НАСЕЛЕННЫХ ПУНКТОВ	3049	Под объектами здравоохранения и социального обеспечения	1618,56165	Государственное бюджетное учреждение здравоохранения Пермского края "Чердынская районная больница"	Включен (Распоряжение Правительства ПК № 128-рп от 03.06.2014, Свидетельство № 59:39:0010155:127-59/094/2020-1 от 06.02.2020) Создание в результате деления/объединения

1.3.2468	59:39:0020216:178	Пермский край, Чердынский городской округ, пгт. Ныроб, ул.Октябрьская	ЗЕМЛИ НАСЕЛЕННЫХ ПУНКТОВ	1465	культурное развитие	624,7053	Государственное краевое бюджетное учреждение культуры "Чердынский краеведческий музей им. А.С. Пушкина"	Включен (Распоряжения № 374-рп от 23.12.2021, Акт № . от 10.01.2022, Свидетельство № 59:39:0020216:178-59/088/2022-6 от 04.02.2022) п.2 ст.3.1 Федерального закона от 25.10.2001 №137-ФЗ "О введении в действие Земельного кодекса РФ"
1.3.2469	59:39:0020216:50	Пермский край, Чердынский городской округ, п. Ныроб, ул.Октябрьская, д.14	ЗЕМЛИ НАСЕЛЕННЫХ ПУНКТОВ	365	культурное развитие	172,05621	Государственное краевое бюджетное учреждение культуры "Чердынский краеведческий музей им. А.С. Пушкина"	Включен (Свидетельство № АА 226859 от 15.10.2015, Распоряжения № 374-рп от 23.12.2021, Акт № . от 10.01.2022, Свидетельство № 59:39:0020216:50-59/094/2022-5 от 04.02.2022) Прием из муниципальной собственности
1.3.2470	59:39:0940001:863	Пермский край, Чердынский городской округ, с. Пягетг, ул.Школьная	ЗЕМЛИ НАСЕЛЕННЫХ ПУНКТОВ	500	Для размещения ФАП	81,045	Государственное бюджетное учреждение здравоохранения Пермского края "Чердынская районная больница"	Включен (Приказ № 31-02-1-4-1595 от 23.12.2019, Свидетельство № 59:39:0940001:863-59/093/2020-1 от 14.01.2020) Создание в результате деления/объединения
1.3.2471	81:01:0000000:25 (ЕЗП) 81:01:0011009:123, 81:01:0013004:101)	Местоположение установлено относительно ориентира, расположенного за пределами участка. Почтовый адрес ориентира: Пермский край, р-н Гайнский.	ЗЕМЛИ НАСЕЛЕННЫХ ПУНКТОВ	71020	под автодорогу общего пользования "гайны - учерная"	1259,1846	Краевое государственное бюджетное учреждение "Управление автомобильных дорог и транспорта" Пермского края	Передано в ИБП (Приказ № 31-02-1-4-1368 от 22.07.2022)
1.3.2472	81:01:0000000:26 (ЕЗП)	Пермский край, Гайнский муниципальный округ,	ЗЕМЛИ ПРОМЫШЛЕННОСТИ, ЭНЕРГЕТИКИ, ТРАНСПОРТА, СВЯЗИ, РАДИОВЕЩАНИЯ, ТЕЛЕВИДЕНИЯ, ИНФОРМАТИКИ, ЗЕМЛИ ДЛЯ ОБЕСПЕЧЕНИЯ КОСМИЧЕСКОЙ ДЕЯТЕЛЬНОСТИ, ЗЕМЛИ ОБОРОНЫ, БЕЗОПАСНОСТИ И ЗЕМЛИ ИНОГО СПЕЦИАЛЬНОГО НАЗНАЧЕНИЯ	288063	под объекты транспорта	112,34457	Краевое государственное бюджетное учреждение "Управление автомобильных дорог и транспорта" Пермского края	Передано в ИБП (Приказ № 31-02-1-4-1368 от 22.07.2022)
1.3.2473	81:01:0000000:32	Пермский край, Гайнский муниципальный округ, автодорога У-Черная-граница Республики Коми	ЗЕМЛИ НАСЕЛЕННЫХ ПУНКТОВ	2608	автодорогу	130,37392	Краевое государственное бюджетное учреждение "Управление автомобильных дорог и транспорта" Пермского края	Передано в ИБП (Приказ № 31-02-1-4-1368 от 22.07.2022)

1.3.2474	81:01:0000000:44 (ЕЗП 81:01:0482001:23, 81:01:0482002:2)	Пермский край, Гайнский муниципальный округ,	ЗЕМЛИ ПРОМЫШЛЕННОСТИ, ЭНЕРГЕТИКИ, ТРАНСПОРТА, СВЯЗИ, РАДИОВЕЩАНИЯ, ТЕЛЕВИДЕНИЯ, ИНФОРМАТИКИ, ЗЕМЛИ ДЛЯ ОБЕСПЕЧЕНИЯ КОСМИЧЕСКОЙ ДЕЯТЕЛЬНОСТИ, ЗЕМЛИ ОБОРОНЫ, БЕЗОПАСНОСТИ И ЗЕМЛИ ИНОГО СПЕЦИАЛЬНОГО НАЗНАЧЕНИЯ	398000	мостовой переход	155,22	Краевое государственное бюджетное учреждение "Управление автомобильных дорог и транспорта" Пермского края	Передано в ПБП (Приказ № 31-02-1-4-1368 от 22.07.2022)
1.3.2475	81:01:0000000:531	Пермский край, Гайнский муниципальный округ,	ЗЕМЛИ ПРОМЫШЛЕННОСТИ, ЭНЕРГЕТИКИ, ТРАНСПОРТА, СВЯЗИ, РАДИОВЕЩАНИЯ, ТЕЛЕВИДЕНИЯ, ИНФОРМАТИКИ, ЗЕМЛИ ДЛЯ ОБЕСПЕЧЕНИЯ КОСМИЧЕСКОЙ ДЕЯТЕЛЬНОСТИ, ЗЕМЛИ ОБОРОНЫ, БЕЗОПАСНОСТИ И ЗЕМЛИ ИНОГО СПЕЦИАЛЬНОГО НАЗНАЧЕНИЯ	134551	данные отсутствуют	52,47489	Краевое государственное бюджетное учреждение "Управление автомобильных дорог и транспорта" Пермского края	Передано в ПБП (Приказ № 31-02-1-4-1368 от 22.07.2022)
1.3.2476	81:01:0000000:532	Пермский край, Гайнский муниципальный округ,	ЗЕМЛИ ПРОМЫШЛЕННОСТИ, ЭНЕРГЕТИКИ, ТРАНСПОРТА, СВЯЗИ, РАДИОВЕЩАНИЯ, ТЕЛЕВИДЕНИЯ, ИНФОРМАТИКИ, ЗЕМЛИ ДЛЯ ОБЕСПЕЧЕНИЯ КОСМИЧЕСКОЙ ДЕЯТЕЛЬНОСТИ, ЗЕМЛИ ОБОРОНЫ, БЕЗОПАСНОСТИ И ЗЕМЛИ ИНОГО СПЕЦИАЛЬНОГО НАЗНАЧЕНИЯ	211236	данные отсутствуют	82,38204	Краевое государственное бюджетное учреждение "Управление автомобильных дорог и транспорта" Пермского края	Передано в ПБП (Приказ № 31-02-1-4-1368 от 22.07.2022)
1.3.2477	81:01:0000000:533	Пермский край, Гайнский муниципальный округ,	ЗЕМЛИ НАСЕЛЕННЫХ ПУНКТОВ	31585	Земельные участки (территории) общего пользования	560,00205	Краевое государственное бюджетное учреждение "Управление автомобильных дорог и транспорта" Пермского края	Передано в ПБП (Приказ № 31-02-1-4-1368 от 22.07.2022)

1.3.2478	81.01:0000000:535	Пермский край, Гайнский муниципальный округ,	ЗЕМЛИ ПРОМЫШЛЕННОСТИ, ЭНЕРГЕТИКИ, ТРАНСПОРТА, СВЯЗИ, РАДИОВЕЩАНИЯ, ТЕЛЕВИДЕНИЯ, ИНФОРМАТИКИ, ЗЕМЛИ ДЛЯ ОБЕСПЕЧЕНИЯ КОСМИЧЕСКОЙ ДЕЯТЕЛЬНОСТИ, ЗЕМЛИ ОБОРОНЫ, БЕЗОПАСНОСТИ И ЗЕМЛИ ИНОГО СПЕЦИАЛЬНОГО НАЗНАЧЕНИЯ	342470	данные отсутствуют	133,5633	Краевое государственное бюджетное учреждение "Управление автомобильных дорог и транспорта" Пермского края	Передано в ПБП (Приказ № 31-02-1-4-1368 от 22.07.2022)
1.3.2479	81:01:0000000:536	Пермский край, Гайнский муниципальный округ,	ЗЕМЛИ ПРОМЫШЛЕННОСТИ, ЭНЕРГЕТИКИ, ТРАНСПОРТА, СВЯЗИ, РАДИОВЕЩАНИЯ, ТЕЛЕВИДЕНИЯ, ИНФОРМАТИКИ, ЗЕМЛИ ДЛЯ ОБЕСПЕЧЕНИЯ КОСМИЧЕСКОЙ ДЕЯТЕЛЬНОСТИ, ЗЕМЛИ ОБОРОНЫ, БЕЗОПАСНОСТИ И ЗЕМЛИ ИНОГО СПЕЦИАЛЬНОГО НАЗНАЧЕНИЯ	18705	данные отсутствуют	7,29495	Краевое государственное бюджетное учреждение "Управление автомобильных дорог и транспорта" Пермского края	Передано в ПБП (Приказ № 31-02-1-4-1368 от 22.07.2022)
1.3.2480	81:01:0011017:15	Пермский край, Гайнский муниципальный округ, п. Гайны, ул.Коммунистическая	ЗЕМЛИ НАСЕЛЕННЫХ ПУНКТОВ	3206,7	содержания здания авиазвена	581,89417	Специализированное государственное бюджетное учреждение Пермского края "Пермский лесопожарный центр"	Передано в ПБП (Приказ № 31-02-1-4-1688 от 01.09.2022)
1.3.2481	81:01:0260001:745	Пермский край, Гайнский муниципальный округ, п. Керос, ул.Набережная	ЗЕМЛИ НАСЕЛЕННЫХ ПУНКТОВ	1006	Амбулаторно-поликлиническое обслуживание	128,07386	Государственное бюджетное учреждение здравоохранения Пермского края "Северная больница Коми-Пермяцкого округа"	Включен (Свидетельство № 81:01:0260001:745-59/081/2022-4 от 08.08.2022) п.2 ст.3.1 Федерального закона от 25.10.2001 №137-ФЗ "О введении в действие Земельного кодекса РФ"
1.3.2482	81:01:0461138:216	Пермский край, Гайнский муниципальный округ, п.Серебрянка, ул.Больничная	ЗЕМЛИ НАСЕЛЕННЫХ ПУНКТОВ	324	для содержания здания больницы	45,3762	Государственное бюджетное учреждение здравоохранения Пермского края "Северная больница Коми-Пермяцкого округа"	Включен (Приказ № 31-02-1-4-1809 от 19.09.2022, Свидетельство № 81:01:0461138:216-59/296/2022-1 от 05.10.2022) Создание в результате деления/объединения

1.3.2483	81:01:0541040:161	Пермский край, Гайнский муниципальный округ,	ЗЕМЛИ ПРОМЫШЛЕННОСТИ, ЭНЕРГЕТИКИ, ТРАНСПОРТА, СВЯЗИ, РАДИОВЕЩАНИЯ, ТЕЛЕВИДЕНИЯ, ИНФОРМАТИКИ, ЗЕМЛИ ДЛЯ ОБЕСПЕЧЕНИЯ КОСМИЧЕСКОЙ ДЕЯТЕЛЬНОСТИ, ЗЕМЛИ ОБОРОНЫ, БЕЗОПАСНОСТИ И ЗЕМЛИ ИНОГО СПЕЦИАЛЬНОГО НАЗНАЧЕНИЯ	6753	данные отсутствуют	2,63367	Краевое государственное бюджетное учреждение "Управление автомобильных дорог и транспорта" Пермского края	Передано в ПИИ (Приказ № 31-02-1-4-1368 от 22.07.2022)
1.3.2484	81:02:0400001:269	Пермский край, Косинский муниципальный округ,	ЗЕМЛИ НАСЕЛЕННЫХ ПУНКТОВ	6203	под объекты транспорта	255,62563	Краевое государственное бюджетное учреждение "Управление автомобильных дорог и транспорта" Пермского края	Включен (Свидетельство № 81:02:0400001:269-59/079/2022-1 от 29.03.2022) ст.3.1 Федерального Закона от 25.10.2001г. №137-ФЗ "О введении в действие Земельного кодекса РФ"
1.3.2485	81:02:0460001:195	Пермский край, Косинский муниципальный округ,	ЗЕМЛИ НАСЕЛЕННЫХ ПУНКТОВ	18072	под объекты транспорта	314,99496	Краевое государственное бюджетное учреждение "Управление автомобильных дорог и транспорта" Пермского края	Включен (Свидетельство № 81:02:0460001:195-59/079/2022-1 от 24.03.2022) п.3 ст.3.1 Федерального Закона "О введении в действие Земельного кодекса РФ", №137-ФЗ, 25.10.2001г.
1.3.2486	81:02:0681152:658	Пермский край, Косинский муниципальный округ,	ЗЕМЛИ СЕЛЬСКОХОЗЯЙСТВЕННОГО НАЗНАЧЕНИЯ	62390	Автомобильный транспорт	8,65349	Краевое государственное бюджетное учреждение "Управление автомобильных дорог и транспорта" Пермского края	Включен (Свидетельство № 81:02:0681152:658-59/296/2022-2 от 13.01.2022) ст.3.1 Федерального Закона от 25.10.2001г. №137-ФЗ "О введении в действие Земельного кодекса РФ"
1.3.2487	81:02:0681152:659	Пермский край, Косинский муниципальный округ,	ЗЕМЛИ СЕЛЬСКОХОЗЯЙСТВЕННОГО НАЗНАЧЕНИЯ	41213	Автомобильный транспорт	5,71624	Краевое государственное бюджетное учреждение "Управление автомобильных дорог и транспорта" Пермского края	Включен (Свидетельство № 81:02:0681152:659-59/296/2022-2 от 13.01.2022) ст.3.1 Федерального Закона от 25.10.2001г. №137-ФЗ "О введении в действие Земельного кодекса РФ"
1.3.2488	81:02:0681152:660	Пермский край, Косинский муниципальный округ,	ЗЕМЛИ СЕЛЬСКОХОЗЯЙСТВЕННОГО НАЗНАЧЕНИЯ	195	Автомобильный транспорт	0,02704	Краевое государственное бюджетное учреждение "Управление автомобильных дорог и транспорта" Пермского края	Включен (Свидетельство № 81:02:0681152:660-59/296/2022-2 от 13.01.2022) ст.3.1 Федерального Закона от 25.10.2001г. №137-ФЗ "О введении в действие Земельного кодекса РФ"
1.3.2489	81:02:0681152:661	Пермский край, Косинский муниципальный округ,	ЗЕМЛИ СЕЛЬСКОХОЗЯЙСТВЕННОГО НАЗНАЧЕНИЯ	21694	Автомобильный транспорт	3,00895	Краевое государственное бюджетное учреждение "Управление автомобильных дорог и транспорта" Пермского края	Включен (Свидетельство № 81:02:0681152:661-59/296/2022-2 от 13.01.2022) ст.3.1 Федерального Закона от 25.10.2001г. №137-ФЗ "О введении в действие Земельного кодекса РФ"

1.3.2490	81:03:0000000:572	Пермский край, Кочевский муниципальный округ,	ЗЕМЛИ ПРОМЫШЛЕННОСТИ, ЭНЕРГЕТИКИ, ТРАНСПОРТА, СВЯЗИ, РАДИОВЕЩАНИЯ, ТЕЛЕВИДЕНИЯ, ИНФОРМАТИКИ, ЗЕМЛИ ДЛЯ ОБЕСПЕЧЕНИЯ КОСМИЧЕСКОЙ ДЕЯТЕЛЬНОСТИ, ЗЕМЛИ ОБОРОНЫ, БЕЗОПАСНОСТИ И ЗЕМЛИ ИНОГО СПЕЦИАЛЬНОГО НАЗНАЧЕНИЯ	37800	данные отсутствуют	34,398	Краевое государственное бюджетное учреждение "Управление автомобильных дорог и транспорта" Пермского края	Передано в ПБП (Приказ № 31-02-1-4-1368 от 22.07.2022)
1.3.2491	81:03:0000000:589	Пермский край, Кочевский муниципальный округ, с. Пельым,	ЗЕМЛИ НАСЕЛЕННЫХ ПУНКТОВ	1927	Земельные участки (территории) общего пользования	93,78709	Краевое государственное бюджетное учреждение "Управление автомобильных дорог и транспорта" Пермского края	Включен (Свидетельство № 81:03:0000000:589-59/079/2021-1 от 25.11.2021) п.2 ст.3.1 Федерального закона от 25.10.2001 №137-ФЗ "О введении в действие Земельного кодекса РФ"
1.3.2492	81:03:0000000:590	Пермский край, Кочевский муниципальный округ, с. Юксево,	ЗЕМЛИ НАСЕЛЕННЫХ ПУНКТОВ	4520	Земельные участки (территории) общего пользования	194,4504	Краевое государственное бюджетное учреждение "Управление автомобильных дорог и транспорта" Пермского края	Включен (Свидетельство № 81:03:0000000:590-59/079/2021-1 от 29.11.2021) п.2 ст.3.1 Федерального закона от 25.10.2001 №137-ФЗ "О введении в действие Земельного кодекса РФ"
1.3.2493	81:03:0070001:384	Российская Федерация, Пермский край, Кочевский муниципальный округ, п. Усть-Силайка, ул.Кирова, з/у 15а	ЗЕМЛИ НАСЕЛЕННЫХ ПУНКТОВ	1499	Здравоохранение	216,46067	Государственное бюджетное учреждение здравоохранения Пермского края "Северная больница Коми-Пермяцкого округа"	Включен (Свидетельство № 81:03:0070001:384-59/089/2022-4 от 02.12.2022) п.2 ст.3.1 Федерального закона от 25.10.2001 №137-ФЗ "О введении в действие Земельного кодекса РФ"
1.3.2494	81:03:0350001:238	Российская Федерация, Пермский край, Кочевский муниципальный округ, с.п. Кочевское, д. Хазово, ул.Школьная, з/у 1а	ЗЕМЛИ НАСЕЛЕННЫХ ПУНКТОВ	1500	Здравоохранение	201,15	Государственное бюджетное учреждение здравоохранения Пермского края "Северная больница Коми-Пермяцкого округа"	Включен (Свидетельство № 81:03:0350001:238-59/094/2022-4 от 02.12.2022) п.2 ст.3.1 Федерального закона от 25.10.2001 №137-ФЗ "О введении в действие Земельного кодекса РФ"
1.3.2495	81:03:0640001:690	Пермский край, Кочевский муниципальный округ, п. Мараты,	ЗЕМЛИ НАСЕЛЕННЫХ ПУНКТОВ	1500	Здравоохранение	217,74	Государственное бюджетное учреждение здравоохранения Пермского края "Северная больница Коми-Пермяцкого округа"	Включен (Свидетельство № 81:03:0640001:690-59/095/2022-4 от 30.11.2022) п.2 ст.3.1 Федерального закона от 25.10.2001 №137-ФЗ "О введении в действие Земельного кодекса РФ"
1.3.2496	81:04:0210001:136	, Местоположение установлено относительно ориентира, расположенного за пределами участка. Почтовый адрес ориентира: Пермский край, Юрлинский район, д. Елога, ул. Школьная, д. 5	ЗЕМЛИ НАСЕЛЕННЫХ ПУНКТОВ	351	для оздоровительной деятельности	52,65	Государственное бюджетное учреждение здравоохранения Пермского края "Больница Коми-Пермяцкого округа"	Передано в ПБП (Свидетельство № 81:04:0210001:136-59/087/2020-4 от 18.09.2020)
1.3.2497	81:04:0330001:158	Российская Федерация, Пермский край, Юрлинский муниципальный округ, д. Пож, ул.Полевая, з/у 12	ЗЕМЛИ НАСЕЛЕННЫХ ПУНКТОВ	576	для оздоровительной деятельности, Для размещения туристических баз, стационарных и палаточных туристско-оздоровительных лагерей, домов рыбакова и охотника, детских туристических станций	81,14688	Государственное бюджетное учреждение здравоохранения Пермского края "Больница Коми-Пермяцкого округа"	Передано в ПБП (Свидетельство № 81:04:0330001:158-59/087/2020-4 от 18.09.2020)

1.3.2498	81:04:0650001:94	Пермский край, Юрлинский муниципальный округ, д. Чужья, ул.Центральная, д.2	ЗЕМЛИ НАСЕЛЕННЫХ ПУНКТОВ	140	для оздоровительной деятельности. Для размещения туристических баз, стационарных и палаточных туристко-оздоровительных лагерей, домов рыболова и охотника, детских туристических станций	20,4848	Государственное бюджетное учреждение здравоохранения Пермского края "Больница Коми-Пермяцкого округа"	Перелано в ПБП (Свидетельство № 81:04:0650001:94-59/087/2020-4 от 04.09.2020)
1.3.2499	81:05:0000000:1267	Пермский край, Юсьвинский муниципальный округ, с. Юсьва,	ЗЕМЛИ НАСЕЛЕННЫХ ПУНКТОВ	2984	Улично-дорожная сеть	340,38488	Краевое государственное бюджетное учреждение "Управление автомобильных дорог и транспорта" Пермского края	Включен (Свидетельство № 81:05:0000000:1267-59/088/2022-1 от 20.04.2022) п.2 ст.3.1 Федерального закона от 25.10.2001 №137-ФЗ "О введении в действие Земельного кодекса РФ"
1.3.2500	81:05:0000000:1327	Пермский край, Юсьвинский муниципальный округ,	ЗЕМЛИ ПРОМЫШЛЕННОСТИ, ЭНЕРГЕТИКИ, ТРАНСПОРТА, СВЯЗИ, РАДИОВЕЩАНИЯ, ТЕЛЕВИДЕНИЯ, ИНФОРМАТИКИ, ЗЕМЛИ ДЛЯ ОБЕСПЕЧЕНИЯ КОСМИЧЕСКОЙ ДЕЯТЕЛЬНОСТИ, ЗЕМЛИ ОБОРОНЫ, БЕЗОПАСНОСТИ И ЗЕМЛИ ИНОГО СПЕЦИАЛЬНОГО НАЗНАЧЕНИЯ	27285	под автодорогу	151,43175	Краевое государственное бюджетное учреждение "Управление автомобильных дорог и транспорта" Пермского края	Включен (Свидетельство № 81:05:0000000:1327-59/079/2022-1 от 20.01.2022) ст.3.1 Федерального Закона от 25.10.2001г. №137-ФЗ "О введении в действие Земельного кодекса РФ"
1.3.2501	81:05:0000000:1332	Пермский край, Юсьвинский муниципальный округ,	ЗЕМЛИ ПРОМЫШЛЕННОСТИ, ЭНЕРГЕТИКИ, ТРАНСПОРТА, СВЯЗИ, РАДИОВЕЩАНИЯ, ТЕЛЕВИДЕНИЯ, ИНФОРМАТИКИ, ЗЕМЛИ ДЛЯ ОБЕСПЕЧЕНИЯ КОСМИЧЕСКОЙ ДЕЯТЕЛЬНОСТИ, ЗЕМЛИ ОБОРОНЫ, БЕЗОПАСНОСТИ И ЗЕМЛИ ИНОГО СПЕЦИАЛЬНОГО НАЗНАЧЕНИЯ	98238	Для размещения автомобильных дорог и их конструктивных элементов	545,2209	Краевое государственное бюджетное учреждение "Управление автомобильных дорог и транспорта" Пермского края	Включен (Свидетельство № 81:05:0000000:1332-59/296/2022- от 28.02.2022) п.2 ст.3.1 Федерального закона от 25.10.2001 №137-ФЗ "О введении в действие Земельного кодекса РФ"
1.3.2502	81:05:0000000:1347	Пермский край, Юсьвинский муниципальный округ, д. Логиново,	ЗЕМЛИ НАСЕЛЕННЫХ ПУНКТОВ	4784	Земельные участки (территории) общего пользования	157,872	Краевое государственное бюджетное учреждение "Управление автомобильных дорог и транспорта" Пермского края	Включен (Свидетельство № 81:05:0000000:1347-59/296/2022-1 от 22.07.2022) п.3 ст.3.1 Федерального Закона "О введении в действие Земельного кодекса РФ", №137-ФЗ, 25.10.2001
1.3.2503	81:05:1420004:316	Российская Федерация, Пермский край, Юсьвинский муниципальный округ, п. Майкор, ул.Ленина	ЗЕМЛИ НАСЕЛЕННЫХ ПУНКТОВ	3478	для оздоровительной деятельности	1014,21958	Государственное бюджетное учреждение здравоохранения Пермского края "Больница Коми-Пермяцкого округа"	Включен (Приказ № 31-02-1-4-168 от 07.02.2022, Свидетельство № 81:05:1420004:316-59/079/2022-1 от 25.03.2022) п.2 ст.3.1 Федерального закона от 25.10.2001 №137-ФЗ "О введении в действие Земельного кодекса РФ"

1.3.2504	81:05:1660002:201	Пермский край, Юсьвинский муниципальный округ,	ЗЕМЛИ ПРОМЫШЛЕННОСТИ, ЭНЕРГЕТИКИ, ТРАНСПОРТА, СВЯЗИ, РАДИОВЕЩАНИЯ, ТЕЛЕВИДЕНИЯ, ИНФОРМАТИКИ, ЗЕМЛИ ДЛЯ ОБЕСПЕЧЕНИЯ КОСМИЧЕСКОЙ ДЕЯТЕЛЬНОСТИ, ЗЕМЛИ ОБОРОНЫ, БЕЗОПАСНОСТИ И ЗЕМЛИ ИНОГО СПЕЦИАЛЬНОГО НАЗНАЧЕНИЯ	16379	под автодорогу	18,83585	Краевое государственное бюджетное учреждение "Управление автомобильных дорог и транспорта" Пермского края	Включен (Межевой план № 81/05/1660002/201 от 05.03.2022, Свидетельство № 81:05:1660002:201-59/296/2022-2 от 09.03.2022) ст.3.1 Федерального Закона от 25.10.2001г №137-ФЗ "О введении в действие Земельного кодекса РФ"
1.3.2505	81:06:0690001:201	Пермский край, Кудымкарский муниципальный округ, д. Молова,	ЗЕМЛИ НАСЕЛЕННЫХ ПУНКТОВ	426	Амбулаторно-поликлиническое обслуживание	70,87362	Государственное бюджетное учреждение здравоохранения Пермского края "Больница Коми-Пермяцкого округа"	Включен (Свидетельство № 81:06:0690001:201-59/095/2022-1 от 27.01.2022) п.2 ст.3.1 Федерального закона от 25.10.2001 №137-ФЗ "О введении в действие Земельного кодекса РФ"
1.3.2506	81:06:1470001:587	Пермский край, Кудымкарский муниципальный округ, д. Тарова,	ЗЕМЛИ НАСЕЛЕННЫХ ПУНКТОВ	3021	Земельные участки (территории) общего пользования	100,75035	Краевое государственное бюджетное учреждение "Управление автомобильных дорог и транспорта" Пермского края	Включен (Свидетельство № 81:06:1470001:587-59/296/2021-1 от 16.11.2021) п.2 ст.3.1 Федерального закона от 25.10.2001 №137-ФЗ "О введении в действие Земельного кодекса РФ"
1.3.2507	81:06:2900001:3	Российская Федерация, Пермский край, Кудымкарский муниципальный округ, д. Девина, з/у 45	ЗЕМЛИ СЕЛЬСКОХОЗЯЙСТВЕННОГО НАЗНАЧЕНИЯ	300	для здравоохранения	0,04161	Государственное бюджетное учреждение здравоохранения Пермского края "Больница Коми-Пермяцкого округа"	Включен (Свидетельство № 81:06:2900001:3-59/088/2022-1 от 24.02.2022) п.2 ст.3.1 Федерального закона от 25.10.2001 №137-ФЗ "О введении в действие Земельного кодекса РФ"
1.3.2508	81:07:0000000:7368	Пермский край, г. Кудымкар, ул.Центральная	ЗЕМЛИ НАСЕЛЕННЫХ ПУНКТОВ	2273	Земельные участки (территории) общего пользования	641,48606	Краевое государственное бюджетное учреждение "Управление автомобильных дорог и транспорта" Пермского края	Включен (Свидетельство № 81:07:0000000:7368-59/082/2022-1 от 18.02.2022) п.2 ст.3.1 Федерального закона от 25.10.2001 №137-ФЗ "О введении в действие Земельного кодекса РФ"
1.3.2509	81:07:0049003:95	Российская Федерация, Пермский край, Кудымкарский муниципальный округ, г.Кудымкар, ул.Яковкина, з/у 2	ЗЕМЛИ НАСЕЛЕННЫХ ПУНКТОВ	8944	Амбулаторно-поликлиническое обслуживание - размещение объектов капитального строительства, предназначенных для оказания гражданам амб.-поликл.помощи	3903,08262	Государственное бюджетное учреждение здравоохранения Пермского края "Больница Коми-Пермяцкого округа"	Передано в ПБП (Приказ № 31-02-1-4-2376 от 12.12.2022)
1.3.2510	81:07:0049003:97	Пермский край, г. Кудымкар, ул.Яковкина	ЗЕМЛИ НАСЕЛЕННЫХ ПУНКТОВ	6693	Амбулаторно-поликлиническое обслуживание - размещение объектов капитального строительства, предназначенных для оказания гражданам амбулаторно-поликлинической медицинской помощи	3363,96873	Государственное бюджетное учреждение здравоохранения Пермского края "Больница Коми-Пермяцкого округа"	Передано в ПБП (Приказ № 31-02-1-4-2376 от 12.12.2022)

1.3.2511	81-07:0088005:684	Пермский край, г.Кудымкар, ул.50 лет Октября	ЗЕМЛИ НАСЕЛЕННЫХ ПУНКТОВ	257	для размещения административного здания	321,29369	Государственное бюджетное учреждение Пермского края "Центр социальной защиты населения по Коми-Пермяцкому округу"	Передано в ЦБП (Приказ № 31-02-1-4-76 от 20.01.2022, Акт № 0000-000001 от 24.01.2022, Выписка из ЕГРН № КУВИ-001/2022-21764322 от 16.02.2022, Выписка из ЕГРН № КУВИ-001/2022-21634914 от 16.02.2022, Приказ № 31-02-1-4-387 от 10.03.2022)
1.3.2512	81-07:0089002:11	Пермский край, г. Кудымкар, ул.Пушкина, д.81	ЗЕМЛИ НАСЕЛЕННЫХ ПУНКТОВ	651	для индивидуального жилищного строительства	157,05375	Специализированное государственное бюджетное учреждение Пермского края "Пермский лесопожарный центр"	Включен (Свидетельство № 81-07:0089002:11-59/094/2022-1 от 25.10.2022) п.2 ст.3.1 Федерального закона от 25.10.2001 №137-ФЗ "О введении в действие Земельного кодекса РФ"
1.3.2513	59:22:0160109:338	Российская Федерация, Пермский край, Кишертский муниципальный округ, с. Усть-Кышерт, ул.Сыльвенская	ЗЕМЛИ НАСЕЛЕННЫХ ПУНКТОВ	741	для общественно-деловых целей	505073,01	Государственное бюджетное учреждение здравоохранения Пермского края "Кишертская центральная районная больница"	Включено (Свидетельство 59:22:0160109:338-59/079/2022-1 от 05.07.2022, Приказ от 24.05.2022) образован в результате раздела
1.3.2514	59:24:1840101:2184	Российская Федерация, Пермский край, Кунгурский муниципальный округ, с. Невوليو, ул.Каменных	ЗЕМЛИ НАСЕЛЕННЫХ ПУНКТОВ	1020	Для оздоровительных целей	273431,4	Государственное бюджетное учреждение здравоохранения Пермского края "Клинический фтизиопульмонологический медицинский центр"	Включено (Приказ № 31-02-1-4-1261 от 11.07.2022, Свидетельство № 59:24:1840101:2184-59/296/2022-1 от 18.08.2022), образован в результате раздела
1.3.2515	59:24:1840101:2187	Российская Федерация, Пермский край, Кунгурский муниципальный округ, с. Невوليو, ул.Каменных	ЗЕМЛИ НАСЕЛЕННЫХ ПУНКТОВ	7038	Для оздоровительных целей	1980211,68	Государственное бюджетное учреждение здравоохранения Пермского края "Клинический фтизиопульмонологический медицинский центр"	Включено (Приказ № 31-02-1-4-1261 от 11.07.2022, Свидетельство № 59:24:1840101:2187-59/296/2022-1 от 18.08.2022), образован в результате раздела
1.3.2516	81-07:0095004:4	Пермский край, г. Кудымкар, ул.Ленина, д.17	ЗЕМЛИ НАСЕЛЕННЫХ ПУНКТОВ	1051	Для объектов общественно-делового значения	813,17972	Государственное бюджетное учреждение здравоохранения Пермского края "Пермский краевой центр по профилактике и борьбе со СПИД и инфекционными заболеваниями"	Включено (Свидетельство№ 59-59-19/020/2009-267 от 03.08.2009)
Исключено земельных участков в отчетном году								
x	59:01:0718041:8	Пермский край, г.Пермь, Ленинский район, ул.Степилова, д.90	ЗЕМЛИ НАСЕЛЕННЫХ ПУНКТОВ	61903	под строительство картодрома; для общего пользования (уличная сеть)	120154		Прекращено ПБП (Приказ № 31-02-1-4-97 от 25.01.2022, Акт приема-передачи от 01.04.2022, Выписка из ЕГРН № КУВИ-001/2022-56557560 перех от 15.04.2022, Выписка из ЕГРН № КУВИ-001/2022-56554305 от 15.04.2022)
x	59:01:1717030:9	Пермский край, г.Пермь, Кировский район, ул.Онежская, д.9	ЗЕМЛИ НАСЕЛЕННЫХ ПУНКТОВ	1440	под здание стационара	5218,87058		Прекращено ПБП (Выписка из ЕГРН № КУВИ-001/2022-115611455 переход от 11.07.2022, Выписка из ЕГРН № КУВИ-001/2022-109531620 от 05.07.2022)
x	59:01:4319195:1	Пермский край, г.Пермь, Мотовилихинский район, ул.Монастырская, д.1а	ЗЕМЛИ НАСЕЛЕННЫХ ПУНКТОВ	6647	Среднее и высшее профессиональное образование	22984,39542		Прекращено ПБП (Приказ № 31-02-1-4-2167 от 24.12.2021, Выписка из ЕГРН № КУВИ-001/2022-1531767 от 11.01.2022)
x	59:01:4319195:17	, Местоположение установлено относительно ориентира, расположенного за пределами участка	ЗЕМЛИ НАСЕЛЕННЫХ ПУНКТОВ	367	Среднее и высшее профессиональное образование	1076,74497		Прекращено ПБП (Приказ № 31-02-1-4-2167 от 24.12.2021, Выписка из ЕГРН № 59:01:4319195:17 от 18.02.2022)
x	59:01:4410192:3	Пермский край, г.Пермь, Дзержинский район, ул.Генделя, д.16	ЗЕМЛИ НАСЕЛЕННЫХ ПУНКТОВ	1300,53	под существующими зданиями	7508,48932		Исключен (Приказ № 31-02-1-4-1364 от 22.07.2022, Выписка из ЕГРН № КУВИ-001/2022-132353195 от 04.08.2022) Ликвидация в результате деления/объединения

x	59:01:4410760:562	Пермский край, г. Пермь, Индустриальный район, ул. Братьев Игнатовых, д.2	ЗЕМЛИ НАСЕЛЕННЫХ ПУНКТОВ	3038	под стационар	19010,21722	Исключен (Межевой план № б/н от 16.10.2020, Выписка из ЕГРН № КУВИ-001/2022-111744459 от 06.07.2022) Ликвидация в результате деления/объединения ()
x	59:01:4410760:87	Пермский край, г. Пермь, Индустриальный район, ул. Братьев Игнатовых, д.2	ЗЕМЛИ НАСЕЛЕННЫХ ПУНКТОВ	61378	под стационар	324020,0452	Исключен (Межевой план № б/н от 16.10.2020, Выписка из ЕГРН № КУВИ-001/2022-111744459 от 06.07.2022) Ликвидация в результате деления/объединения ()
x	59:01:4410849:1	Пермский край, г. Пермь, Индустриальный район, ул. Чайковского, д.3	ЗЕМЛИ НАСЕЛЕННЫХ ПУНКТОВ	1900	под существ-е здания противотуб.диспансеров и строительство поликлиники	15943,98468	Прекращено ПБП (Приказ № 31-02-1-4-926 от 23.05.2022, Выписка из ЕГРН № 59:01:4410849:1 от 16.08.2022, Выписка из ЕГРН № 59:01:4410849:1 переход от 17.08.2022)
x	59:01:4613920:713	Пермский край, г. Пермь, Индустриальный район, ш.Космонавтов	ЗЕМЛИ НАСЕЛЕННЫХ ПУНКТОВ	751	для реконстр.участка автодороги по ш.Космонавтов от р.Мудляка до аэропорта Большое Савино в Индустриальном р-не г.Перми	426,16997	Исключен (п.3 ст.3.1 Федерального закона №137-ФЗ от 25.10.2001, Выписка из ЕГРН № КУВИ-001/2022-73931026 от 17.05.2022)
x	59:04:0103026:134	Пермский край, Гремячинский городской округ, г. Гремячинск, за старым гор.кладбищем, кр Центральный	ЗЕМЛИ НАСЕЛЕННЫХ ПУНКТОВ	21	под гараж для служебного транспорта	5,72166	Прекращено ПБП (Приказ № 31-02-1-4-938 от 24.05.2022)
x	59:04:0108004:185	Пермский край, г. Гремячинск, ул.Волжская, п.Север-Западный	ЗЕМЛИ НАСЕЛЕННЫХ ПУНКТОВ	763	ветеринарные лечебницы (без содержания животных)	360,3649	Прекращено ПБП (Приказ № 31-02-1-4-450 от 22.03.2022, Выписка из ЕГРН № 59:04:0108004:185 от 28.07.2022, Выписка из ЕГРН № 59:04:0108004:185 переход от 28.07.2022)
x	59:06:1501001:1	Пермский край, Городской округ Город Кизел, г. Кизел, Кизеловский лесхоз, Кизеловское лесничество, квартал 72	ЗЕМЛИ ОСОБООХРАНЯЕМЫХ ТЕРРИТОРИЙ И ОБЪЕКТОВ	34801	для рекреационного и оздоровительного назначения	2215,6	Прекращено ПБП (Приказ № 31-02-1-4-462 от 23.03.2022, Выписка из ЕГРН № КУВИ-001/2022-52082472 переход от 08.04.2022, Выписка из ЕГРН № КУВИ-001/2022-52080336 от 08.04.2022)
x	59:09:0180001:663	Пермский край, Лысьвенский городской округ, п. Кормовище, ул.Больничная, д.1, кв.2	ЗЕМЛИ НАСЕЛЕННЫХ ПУНКТОВ	182	для ветеринарной амбулатории	135,54086	Прекращено ПБП (Приказ № 31-02-1-4-1398 от 30.08.2021, Выписка из ЕГРН № 59:09:0180001:663-59/088/2022-3 от 14.01.2022, Выписка из ЕГРН № 59:09:0180001:663 от 28.01.2022)
x	59:09:0180001:973	Пермский край, Лысьвенский городской округ, п. Кормовище, ул.Больничная, д.4а, Муниципальное образование "Лысьвенский муниципальный район"	ЗЕМЛИ НАСЕЛЕННЫХ ПУНКТОВ	13219	Под зданием больницы и прилегающую территорию	5331,61927	Прекращено ПБП (Приказ № 31-02-1-4-975 от 30.05.2022, Выписка из ЕГРН № КУВИ-001/2022-83844423 переход от 01.06.2022, Выписка из ЕГРН № КУВИ-001/2022-83814046 от 01.06.2022)
x	59:09:0440001:507	Пермский край, Лысьвенский городской округ, п. Кыз, ул.Кузьмина, д.86, Муниципальное образование "Лысьвенский муниципальный район",	ЗЕМЛИ НАСЕЛЕННЫХ ПУНКТОВ	6400	амбулаторно-поликлиническое обслуживание	2861,407	Прекращено ПБП (Приказ № 31-02-1-4-975 от 30.05.2022, Выписка из ЕГРН № 59:09:0440001:507 от 01.06.2022, Выписка из ЕГРН № КУВИ-001/2022-83845655 переход от 01.06.2022)
x	59:10:0406004:71	Пермский край, Соликамский городской округ, г.Соликамск, ул.Привокзальная, Гараж стоматполиклиники №1 у дома 10	ЗЕМЛИ НАСЕЛЕННЫХ ПУНКТОВ	158	для эксплуатации и обслуживания объекта здравоохранения города	90,36646	Прекращено ПБП (Приказ № 31-02-1-4-1297 от 14.07.2022, Выписка из ЕГРН № 59:10:0406004:71 от 04.10.2022, Выписка из ЕГРН № КУВИ-001/2022-175631320 переход от 06.10.2022)

x	59:11:0630000:45	Пермский край, Чусовской городской округ, с. Сёла, ул. Молодежная, д.27	ЗЕМЛИ НАСЕЛЕННЫХ ПУНКТОВ	370	Для нужд здравоохранения (фельдшерско-акушерский пункт)	67,89582	Прекращено ПБП (Приказ № 31-02-1-4-1286 от 14.07.2022, Выписка из ЕГРН № 59:11:0630000:45 от 04.10.2022, Выписка из ЕГРН № КУВИ-001/2022-173871344 переход от 04.10.2022)
x	59:13:0060257:38	Пермский край, Бардымский муниципальный округ, с. Барда, ул. Ленина, д.21	ЗЕМЛИ НАСЕЛЕННЫХ ПУНКТОВ	25634	для размещения объектов учреждения	3335,496	Исключен (Выписка из ЕГРН № 59:13:0060257:38 от 18.05.2022, Письмо № 292-02-04-215 от 22.02.2022) Ликвидация в результате деления/объединения П
x	59:13:0190112:8	Российская Федерация, Пермский край, Бардымский муниципальный округ, с. Елпачиха, ул. Ленина, д.79	ЗЕМЛИ НАСЕЛЕННЫХ ПУНКТОВ	3401	для размещения санитарно-врачебной амбулатории	1237,48786	Прекращено ПБП (Приказ № 31-02-1-4-388 от 10.03.2022, Выписка из ЕГРН № КУВИ-001/2022-41283429 от 24.03.2022)
x	59:13:0250105:23	Пермский край, Бардымский муниципальный округ, с. Кармановка, ул. Центральная, з/у 21а	ЗЕМЛИ НАСЕЛЕННЫХ ПУНКТОВ	234	пункты оказания первой медицинской помощи	48,93408	Исключен (Распоряжение № 353-рп от 29.09.2022, Приказ № 31-02-1-4-1917 от 06.10.2022, Акт от 10.10.2022, Выписка из ЕГРН № 59:13:0250105:23 от 29.10.2022)
x	59:16:0020102:103	Местоположение установлено относительно ориентира, расположенного за пределами участка. Почтовый адрес ориентира: Пермский край, р-н Верещагинский, д. Соколово, ул. Ленина, 15	ЗЕМЛИ НАСЕЛЕННЫХ ПУНКТОВ	674	под здание фельдшерско-акушерского пункта	131,84114	Прекращено ПБП (Приказ № 31-02-1-4-1367 от 26.08.2021, Выписка из ЕГРН № КУВИ-001/2022-26907104 от 28.02.2022)
x	59:16:0710101:241	Пермский край, Верещагинский городской округ, п. Ленино, ул. Северная, д.4	ЗЕМЛИ НАСЕЛЕННЫХ ПУНКТОВ	301	под фельдшерско-акушерский пункт	59,83579	Прекращено ПБП (Приказ № 31-02-1-4-843 от 06.05.2022, Выписка из ЕГРН № КУВИ-001/2022-73067178 от 16.05.2022)
x	59:16:1630101:641	Пермский край, Верещагинский городской округ, п. Субботники, ул. Советская, д.35	ЗЕМЛИ НАСЕЛЕННЫХ ПУНКТОВ	180	под объектами здравоохранения	35,0766	Прекращено ПБП (Приказ № 31-02-1-4-843 от 06.05.2022, Выписка из ЕГРН № 59:16:1630101:641 от 07.07.2022, Выписка из ЕГРН № 59:16:1630101:641 переход от 08.07.2022)
x	59:17:0101015:3404	Пермский край, Горнозаводский городской округ, г. Горнозаводск, ул. Гипроцемента	ЗЕМЛИ НАСЕЛЕННЫХ ПУНКТОВ	1086	для эксплуатации больничного комплекса	882,0492	Исключен (Распоряжение № 386-рп от 23.12.2021, Приказ № 31-02-1-4-8 от 10.01.2022, Акт приема-передачи от 25.01.2022, Выписка из ЕГРН № 59:17:0101015:3404 от 28.07.2022, Выписка из ЕГРН № КУВИ-001/2022-132393356 переход от 04.08.2022)(передача в муниципальную собственность)
x	59:20:0050337:47	Пермский край, Ильинский городской округ, г. Чермоз, ул. Свердлова, д.8д	ЗЕМЛИ НАСЕЛЕННЫХ ПУНКТОВ	874	для целей здравоохранения и социального обеспечения	493,55931	Прекращено ПБП (Приказ № 31-02-1-4-899 от 15.06.2021, Выписка из ЕГРН № КУВИ-001/2022-6502222 от 19.01.2022)
x	59:21:0920002:383	Пермский край, Карагайский муниципальный округ, п. Менделеево, пер. Клубный, д.4	ЗЕМЛИ НАСЕЛЕННЫХ ПУНКТОВ	2001	для эксплуатации здания сельской врачебной амбулатории	897,68862	Прекращено ПБП (Приказ № 31-02-1-4-1717 от 06.09.2022, Акт от 15.11.2022, Выписка из ЕГРН № 59:21:0920002:383 от 10.12.2022, Выписка из ЕГРН № 59:21:0920002:383 переход от 08.12.2022)
x	59:21:0940001:2564	Пермский край, Карагайский муниципальный округ, с. Нердва, ул. Советская	ЗЕМЛИ НАСЕЛЕННЫХ ПУНКТОВ	2395	объекты здравоохранения	953,4016	Прекращено ПБП (Приказ № 31-02-1-4-928 от 21.06.2021, Выписка из ЕГРН № КУВИ-001/2022-6502248 от 19.01.2022)
x	59:21:0940001:515	Пермский край, Карагайский муниципальный округ, с. Нердва, ул. Советская, з/у 38	ЗЕМЛИ НАСЕЛЕННЫХ ПУНКТОВ	2700	для производственной деятельности	1617,381	Исключен (Приказ № 31-02-1-4-216 от 14.02.2022, Акт приема-передачи № в МО по приказу 31-02-1-4-216 от 18.02.2022, Выписка из ЕГРН № КУВИ-001/2022-44477916 от 29.03.2022)(передача в муниципальную собственность)
x	59:21:1090001:4	Российская Федерация, Пермский край, Карагайский муниципальный округ, д. Прекино, ул. Школьная, з/у 11	ЗЕМЛИ НАСЕЛЕННЫХ ПУНКТОВ	3659	для эксплуатации здания ФАП	618,07828	Прекращено ПБП (Приказ № 31-02-1-4-928 от 21.06.2021, Выписка из ЕГРН № КУВИ-001/2022-6502318 от 19.01.2022)

x	59:21:1490001:115	Пермский край, Карагайский муниципальный округ, с. Воскресенск, ул.Тракторная, д.36	ЗЕМЛИ НАСЕЛЕННЫХ ПУНКТОВ	582	для эксплуатации административного здания, для объектов общественно-делового значения	105,85416	Прекращено ПБП (Приказ № 31-02-1-4-928 от 21.06.2021, Выписка из ЕГРН № КУВИ-001/2022-6502246 от 19.01.2022)
x	59:22:0810101:341	Пермский край, Кишертский муниципальный округ, с. Осинцево, ул.Советская, д.4а	ЗЕМЛИ НАСЕЛЕННЫХ ПУНКТОВ	108	для общественно-деловых целей	24,07707	Прекращено ПБП (Приказ № 31-02-1-4-623 от 13.04.2022, Выписка из ЕГРН № 59:22:0810101:341 от 15.04.2022, Выписка из ЕГРН № КУВИ-001/2022-57635618 перех от 18.04.2022)
x	59:25:0180001:1036	Пермский край, Красновишерский городской округ, п. Усть-Язва, ул.Набережная, д.18	ЗЕМЛИ НАСЕЛЕННЫХ ПУНКТОВ	255	под одноэтажным деревянным зданием фельдшерско-акушерского пункта	48,31995	Исключен (Приказ № 31-02-1-4-428 от 21.03.2022, Выписка из ЕГРН № 59:25:0180001:1036 от 04.04.2022) (передача в муниципальную собственность)
x	59:25:0300001:1212	Пермский край, Красновишерский городской округ, с. Верх-Язва, ул.Советская, д.2а	ЗЕМЛИ НАСЕЛЕННЫХ ПУНКТОВ	4882	под зданием больницы и прилегающей территорией	817,78382	Прекращено ПБП (Приказ № 31-02-1-4-2174 от 24.12.2021, Выписка из ЕГРН № КУВИ-001/2022-34261629 от 14.03.2022)
x	59:26:0600505:9	Местоположение установлено относительно ориентира, расположенного за пределами участка. Почтовый адрес ориентира: край Пермский, р-н Нытвенский, п. Новоильинский, ул. Ленина, дом 105.	ЗЕМЛИ НАСЕЛЕННЫХ ПУНКТОВ	654	для размещения здания детской консультации	397,51688	Прекращено ПБП (Приказ № 31-02-1-4-1007 от 03.06.2022, Выписка из ЕГРН № 59:26:0600505:9 от 01.12.2022, Выписка из ЕГРН № КУВИ-001/2022-213638468 переход от 02.12.2022)
x	59:27:0361001:366	Пермский край, Октябрьский городской округ, п.Тющ,	ЗЕМЛИ НАСЕЛЕННЫХ ПУНКТОВ	322	Для содержания фельдшерско-акушерского пункта	167,72658	Прекращено ПБП (Приказ № 31-02-1-4-1362 от 21.07.2022, Выписка из ЕГРН № 59:27:0361001:366 от 22.07.2022, Выписка из ЕГРН № КУВИ-001/2022-127629495 переход от 28.07.2022)
x	59:27:0401001:317	Пермский край, Октябрьский городской округ, д. Колтаева,	ЗЕМЛИ НАСЕЛЕННЫХ ПУНКТОВ	411	Для содержания фельдшерско-акушерского пункта	84,49248	Прекращено ПБП (Приказ № 31-02-1-4-1494 от 09.08.2022, Выписка из ЕГРН № 59:27:0401001:317 от 10.08.2022, Выписка из ЕГРН № 59:27:0401001:317 переход от 10.08.2022)
x	59:27:0871014:1	Пермский край, Октябрьский городской округ, п. Щучье Озеро,	ЗЕМЛИ НАСЕЛЕННЫХ ПУНКТОВ	13180	Территория больницы	4297,78636	Прекращено ПБП (Приказ № 31-02-1-4-1703 от 02.09.2022, Выписка из ЕГРН № 59:27:0871014:1 от 07.09.2022, Выписка из ЕГРН № 59:27:0871014:1 переход от 07.09.2022)
x	59:27:0871014:174	Пермский край, Октябрьский городской округ, п. Щучье Озеро,	ЗЕМЛИ НАСЕЛЕННЫХ ПУНКТОВ	2597	Обслуживание жилой застройки	986,28866	Прекращено ПБП (Приказ № 31-02-1-4-1703 от 02.09.2022, Выписка из ЕГРН № 59:27:0871014:174 от 07.09.2022, Выписка из ЕГРН № 59:27:0871014:174 переход от 07.09.2022)
x	59:27:0871014:175	Пермский край, Октябрьский городской округ, п. Щучье Озеро,	ЗЕМЛИ НАСЕЛЕННЫХ ПУНКТОВ	339	Обслуживание жилой застройки	150,81432	Прекращено ПБП (Приказ № 31-02-1-4-1703 от 02.09.2022, Выписка из ЕГРН № 59:27:0871014:1745 от 07.09.2022, Выписка из ЕГРН № 59:27:0871014:175 переход от 07.09.2022)
x	59:28:0460101:46	Пермский край, Ординский муниципальный округ, д. Березовая Гора, в 40 м северо-восточнее д.№1 по ул.Тракторная	ЗЕМЛИ НАСЕЛЕННЫХ ПУНКТОВ	4525	для сельскохозяйственного использования	15,52075	Прекращено ПБП (Приказ № 31-02-1-4-1440 от 01.08.2022, Выписка из ЕГРН № 59:28:0460101:46 от 04.08.2022, Выписка из ЕГРН № 59:28:0460101:46 переход от 05.08.2022)
x	59:28:0460101:47	Пермский край, Ординский муниципальный округ, д. Березовая Гора, ул.Тракторная, д.10, в 25 м западнее ульязы	ЗЕМЛИ НАСЕЛЕННЫХ ПУНКТОВ	2683	для сельскохозяйственного использования	142,96991	Прекращено ПБП (Приказ № 31-02-1-4-1440 от 01.08.2022, Выписка из ЕГРН № 59:28:0460101:47 от 04.08.2022, Выписка из ЕГРН № 59:28:0460101:47 переход от 05.08.2022)

x	59:28:0830101:12	Пермский край, Ординский муниципальный округ, д. Березова Гора	ЗЕМЛИ СЕЛЬСКОХОЗЯЙСТВЕННОГО НАЗНАЧЕНИЯ	19384	для сельскохозяйственного производства	43,11777	Прекращено ПБП (Приказ № 31-02-1-4-1440 от 01.08.2022, Выписка из ЕГРН № 59:28:0830101:12 от 05.08.2022, Выписка из ЕГРН № 59:28:0830101:12 переход от 05.08.2022)
x	59:28:0830101:13	Пермский край, Ординский муниципальный округ, д. Березова Гора, в 840 м южнее	ЗЕМЛИ СЕЛЬСКОХОЗЯЙСТВЕННОГО НАЗНАЧЕНИЯ	13900	для сельскохозяйственного производства	30,91916	Прекращено ПБП (Приказ № 31-02-1-4-1440 от 01.08.2022, Выписка из ЕГРН № 59:28:0830101:13 от 05.08.2022, Выписка из ЕГРН № 59:28:0830101:13 переход от 05.08.2022)
x	59:28:0830101:15	, Местоположение установлено относительно ориентира, расположенного за пределами участка. Почтовый адрес ориентира: Пермский край, Ординский район, в 370м юго-восточнее от д. Березова Гора.	ЗЕМЛИ СЕЛЬСКОХОЗЯЙСТВЕННОГО НАЗНАЧЕНИЯ	19800	для сельскохозяйственного производства	44,04312	Прекращено ПБП (Приказ № 31-02-1-4-1440 от 01.08.2022, выписка из ЕГРН № 59:28:0830101:15 от 05.08.2022, Выписка из ЕГРН № 59:28:0830101:15 переход от 05.08.2022)
x	59:31:0180101:107	, Местоположение установлено относительно ориентира, расположенного за пределами участка. Почтовый адрес ориентира: Пермский край, р-н Очерский, д. Роголи, 88.	ЗЕМЛИ НАСЕЛЕННЫХ ПУНКТОВ	224	для сельскохозяйственного производства	40,44768	Прекращено ПБП (Приказ № 31-02-1-4-1532 от 17.08.2022, Выписка из ЕГРН № 59:31:0180101:107 от 19.08.2022, Выписка из ЕГРН № КУВИ-001/2022-142924577 переход от 19.08.2022)
x	59:31:0500101:69	Пермский край, Очерский городской округ, д. Семеново, ул.Мира, строение 19-2	ЗЕМЛИ НАСЕЛЕННЫХ ПУНКТОВ	637,46	под здание ФАП	119,70224	Прекращено ПБП (Приказ № 31-02-1-4-1345 от 21.07.2022, Выписка из ЕГРН № 59:31:0500101:69 от 13.12.2022, Выписка из ЕГРН № КУВИ-001/2022-222077383 переход от 13.12.2022)
x	59:32:0450001:30	Пермский край, Пермский муниципальный район, д. Горшки, ул.Ленина, д.1а	ЗЕМЛИ НАСЕЛЕННЫХ ПУНКТОВ	1768	для оздоровительной деятельности	2064,25679	Прекращено ПБП (Приказ № 31-02-1-4-547 от 04.05.2022, Выписка из ЕГРН № КУВИ-001/2022-77676866 от 23.05.2022)
x	59:32:0860001:1205	Российская Федерация, Пермский край, Пермский муниципальный район, Кукуштанское сельское поселение, с. Курашим, ул.Юбилейная, з/у 1а	ЗЕМЛИ НАСЕЛЕННЫХ ПУНКТОВ	3347	Под общественную застройку	3724,82261	Прекращено ПБП (Приказ № 31-02-1-4-274 от 22.02.2022, Выписка из ЕГРН № 59:32:0860001:1205 от 16.08.2022, Выписка из ЕГРН № КУВИ-001/2022-140735481 переход от 16.08.2022)
x	59:32:1520001:130	Пермский край, Пермский муниципальный район, Пальчиковское сельское поселение, с. Нижний Пальник, ул.Мира, д.1	ЗЕМЛИ НАСЕЛЕННЫХ ПУНКТОВ	393	Под общественную застройку	447,84806	Прекращено ПБП (Приказ № 31-02-1-4-274 от 22.02.2022, Выписка из ЕГРН № КУВИ-001/2022-83814194 от 01.06.2022, Выписка из ЕГРН № КУВИ-001/2022-83844590 переход от 01.06.2022)
x	59:32:3430001:3623	Пермский край, Пермский муниципальный район,	ЗЕМЛИ ПРОМЫШЛЕННОСТИ, ЭНЕРГЕТИКИ, ТРАНСПОРТА, СВЯЗИ, РАДИОВЕЩАНИЯ, ТЕЛЕВИДЕНИЯ, ИНФОРМАТИКИ, ЗЕМЛИ ДЛЯ ОБЕСПЕЧЕНИЯ КОСМИЧЕСКОЙ ДЕЯТЕЛЬНОСТИ, ЗЕМЛИ ОБОРОНЫ, БЕЗОПАСНОСТИ И ЗЕМЛИ ИНОГО СПЕЦИАЛЬНОГО НАЗНАЧЕНИЯ	87688	под объекты автомобильного транспорта	23,67576	Исключен (п.3 ст.3.1 Федерального закона №137-ФЗ от 25.10.20010, Выписка из ЕГРН № 59:32:3430001:3623 от 17.03.2022, Выписка из ЕГРН № КУВИ-001/2022-37776820 от 18.03.2022)

x	59:32:3630001:502	Пермский край, Пермский муниципальный район, Сылвенское сельское поселение, примыкает к юго-восточной границе с.п. Сылва	ЗЕМЛИ СЕЛЬСКОХОЗЯЙСТВЕННОГО НАЗНАЧЕНИЯ	70037	под учебно-спортивную базу "Куликовка"	9,71413	Прекращено ПБП (Приказ № 31-02-1-4-6 от 10.01.2022, Акт от 18.03.2022, Выписка из ЕГРН № 59:32:3630001:502 от 06.05.2022, Выписка из ЕГРН № КУВИ-001/2022-71069721 от 12.05.2022)
x	59:33:1330001:142	Пермский край, Сивинский муниципальный округ, д. Большое Самылово, ул.Советская, д.1	ЗЕМЛИ НАСЕЛЕННЫХ ПУНКТОВ	935	под здание ФАП	148,01117	Исключен (Распоряжение Правительства ПК № 51-рп от 02.03.2022, Приказ № 31-02-1-4-390 от 10.03.2022, Выписка из ЕГРН № КУВИ-001/2022-46721288 от 01042022)(передача в муниципальную собственность)
x	59:35:0010271:109	Пермский край, Суксунский городской округ, п. Суксун, ул.Халтурина, д.39	ЗЕМЛИ НАСЕЛЕННЫХ ПУНКТОВ	1675	Для общественно-деловых целей (образование)	1329,96675	Прекращено ПБП (Приказ № 31-02-1-4-484 от 25.03.2022, Акт от 01.06.2022, Выписка из ЕГРН № 59:35:0010271:109 от 07.07.2022, Выписка из ЕГРН № КУВИ-001/2022-113409969 переход от 07.07.2022)
x	59:35:0020101:507	Пермский край, Суксунский городской округ, д. Агафонково, ул.Большичная, д.12	ЗЕМЛИ НАСЕЛЕННЫХ ПУНКТОВ	2412	для размещения здания ФАПа	410,65656	Прекращено ПБП (Приказ № 31-02-1-4-600 от 08.04.2022, Выписка из ЕГРН № 59:35:0020101:507 переход от 12.09.2022, Выписка из ЕГРН № 59:35:0020101:507 от 12.09.2022)
x	59:38:0310132:68	, Местоположение установлено относительно ориентира, расположенного за пределами участка. Почтовый адрес ориентира: край Пермский, р-н Частинский, с. Частые, скважина в районе п. Лузиха	ЗЕМЛИ НАСЕЛЕННЫХ ПУНКТОВ	12010	для нужд коммунального хозяйства	1266,0942	Исключен (Приказ № 31-02-1-4-693 от 20.04.2022, Акт приема-передачи от 13.05.2022, Выписка из ЕГРН № КУВИ-001/2022-132409397 от 04.08.2022)(передача в муниципальную собственность)
x	59:38:0400105:3	Пермский край, Частинский муниципальный округ, с. Бабка, ул.Советская, д.15	ЗЕМЛИ НАСЕЛЕННЫХ ПУНКТОВ	3275	для нужд здравоохранения	548,67585	Прекращено ПБП (Приказ № 31-02-1-4-2179 от 16.11.2022, Выписка из ЕГРН № 59:38:0400105:3 от 28.11.2022, Выписка из ЕГРН № 59:38:0400105:3 переход от 28.11.2022)
x	59:38:0600101:2137	, Местоположение установлено относительно ориентира, расположенного за пределами участка. Почтовый адрес ориентира: край Пермский, р-н Частинский, Частинское сельское поселение, возле д. Большая Головниха.	ЗЕМЛИ СЕЛЬСКОХОЗЯЙСТВЕННОГО НАЗНАЧЕНИЯ	1338249	для нужд образования	1463,10763	Прекращено ПБП (Приказ № 31-02-1-4-561 от 06.04.2022, Выписка из ЕГРН № 59:38:0600101:2137 от 07.04.2022, Выписка из ЕГРН № 59:38:0600101:2137 переход от 14.04.2022)
x	59:39:0160003:4	Пермский край, Чердынский городской округ, с. Бонлог, ул.Набережная, д.34	ЗЕМЛИ НАСЕЛЕННЫХ ПУНКТОВ	871	земли под объектами здравоохранения и социального обеспечения (Бондожская амбулатория)	135,77148	Исключен (Распоряжение Правительства ПК №387-рп от 23.12.2021, Приказ № 31-02-1-4-9 от 10.01.2022, Акт от 19.01.2021, Выписка из ЕГРН № 59:39:0160003:4 от 27.01.2022)(передача в муниципальную собственность)
x	59:39:0880001:495	Пермский край, Чердынский городской округ, с.Пожья, ул.Мира, д.41, кв.1	ЗЕМЛИ НАСЕЛЕННЫХ ПУНКТОВ	375	для лечебно-оздоровительных целей	62,0175	Исключен (Распоряжение Правительства ПК №387-рп от 23.12.2021, Приказ № 31-02-1-4-9 от 10.01.2022, Акт от 19.01.2021, Выписка из ЕГРН № 59:39:0880001:495 от 27.01.2022)(передача в муниципальную собственность)
x	59:39:0940001:189	, Местоположение установлено относительно ориентира, расположенного за пределами участка. Почтовый адрес ориентира: Пермский край, р-н Чердынский, с. Пянтег, ул. Школьная, д.14а	ЗЕМЛИ НАСЕЛЕННЫХ ПУНКТОВ	1138	земли под объектами здравоохранения и социального обеспечения(физкабинет/бывшая амбулатория)	174,0571	Прекращено ПБП (Приказ № 31-02-1-4-389 от 10.03.2022, Выписка из ЕГРН № 59:39:0940001:189 от 02.04.2022)

x	59:39:1070219:9	Пермский край, Чердынский городской округ, п. Рябинино, ул.Первомайская, д.28	ЗЕМЛИ НАСЕЛЕННЫХ ПУНКТОВ	4360	земли под объектами здравоохранения и социального обеспечения (Рябининская амбулатория)	1517,74141	Исключен (Распоряжения № 361-рп от 05.10.2022, Приказ № 31-02-1-4-1959 от 13.10.2022, Акт № 0000-000079 земля от 26.10.2022, Выписка из ЕГРН № 59:39:1070219:9 от 24.11.2022, Выписка из ЕГРН № КУВИ-001/2022-209546245 переход от 25.11.2022)(передача в муниципальную собственность)
x	59:40:000000:100	Пермский край, Чернушский городской округ.	ЗЕМЛИ ПРОМЫШЛЕННОСТИ, ЭНЕРГЕТИКИ, ТРАНСПОРТА, СВЯЗИ, РАДИОВЕЩАНИЯ, ТЕЛЕВИДЕНИЯ, ИНФОРМАТИКИ, ЗЕМЛИ ДЛЯ ОБЕСПЕЧЕНИЯ КОСМИЧЕСКОЙ ДЕЯТЕЛЬНОСТИ, ЗЕМЛИ ОБОРОНЫ, БЕЗОПАСНОСТИ И ЗЕМЛИ ИНОГО СПЕЦИАЛЬНОГО НАЗНАЧЕНИЯ	814128	под автодорогу "Оса-Чернушка"	31164,81984	Исключен (п.3 ст.3.1 Федерального закона №137-ФЗ от 25.10.2001, Выписка из ЕГРН № 59:40:000000:100 переход от 17.05.2022)
x	59:40:0370102:136	Пермский край, Чернушский городской округ, д. Атяшка,	ЗЕМЛИ НАСЕЛЕННЫХ ПУНКТОВ	445	под здание медпункта	103,2934	Прекращено ПБП (Приказ № 31-02-1-4-1344 от 21.07.2022, Выписка из ЕГРН № 59:40:0370102:136 от 28.12.2022)
x	59:40:0660101:90	Российская Федерация, Пермский край, Чернушский городской округ, д. Большой Юг, ул.Кленовая, з/у 44/1	ЗЕМЛИ НАСЕЛЕННЫХ ПУНКТОВ	264	медпункт	59,94912	Прекращено ПБП (Приказ № 31-02-1-4-1985 от 19.10.2022, Выписка из ЕГРН № 59:40:0660101:90 от 28.12.2022, Выписка из ЕГРН № 59:40:0660101:90 переход от 28.12.2022)
x	81:01:0260001:386	Пермский край, Гайнский муниципальный округ, п. Керос, ул.Комсомольская, д.4	ЗЕМЛИ НАСЕЛЕННЫХ ПУНКТОВ	1052	для содержания здания больницы	460,46064	Прекращено ПБП (Приказ № 31-02-1-4-1772 от 15.09.2022, Выписка из ЕГРН № 81:01:0260001:386 от 05.06.2022, Выписка из ЕГРН № КУВИ-001/2022-175616140 переход от 06.10.2022)
x	81:03:0280003:1303	Российская Федерация, Пермский край, Кочёвский муниципальный округ, с.Кочево, ул.Титова, з/у 24	ЗЕМЛИ НАСЕЛЕННЫХ ПУНКТОВ	10717	для оздоровит.деятельности	5702,17407	Исключен (Распоряжения № 257-рп от 27.07.2022, Приказ № 31-02-1-4-1470 от 05.08.2022, Акт от 12.09.2022)(передача в муниципальную собственность)
x	81:04:0420001:144	Пермский край, , Местоположение установлено относительно ориентира, расположенного за пределами участка. Почтовый адрес ориентира: Пермский край, р-н Юрлинский, д. Титова, ул. Центральная, д. 8	ЗЕМЛИ НАСЕЛЕННЫХ ПУНКТОВ	2100	для оздоровительной деятельности	266,427	Исключен (Распоряжения № 432-рп от 07.12.2022, Приказ № 31-02-1-4-2399 от 14.12.2022, Акт от 22.12.2022)
x	81:05:0011057:165	Пермский край, Юсьвинский муниципальный округ, ул.Полова	ЗЕМЛИ НАСЕЛЕННЫХ ПУНКТОВ	430	для оздоровительной деятельности	263,9169	Исключен (Распоряжения № 124-рп от 29.04.2022, Приказ № 31-02-1-4-870 от 13.05.2022, Акт от 27.05.2022)(передача в муниципальную собственность)
x	81:06:1410001:76	Пермский край, , Местоположение установлено относительно ориентира, расположенного за пределами участка. Почтовый адрес ориентира: Пермский край, Кудымкарский район, д. Лопатина	ЗЕМЛИ НАСЕЛЕННЫХ ПУНКТОВ	100	под объектами здравоохранения	15,8	Прекращено ПБП (Приказ № 31-02-1-4-502 от 29.03.2022, Выписка из ЕГРН № 81:06:1410001:76 от 07.09.2022, Выписка из ЕГРН № 81:06:1410001:76 переход от 07.09.2022)

x	59:03:0400091:3052	Пермский край, г. Березники, ул. Деменева, д.12	ЗЕМЛИ НАСЕЛЕННЫХ ПУНКТОВ	1955	для эксплуатации и обслуживания зданий больничного комплекса	2171,2621	Государственное бюджетное учреждение здравоохранения Пермского края "Краевая больница имени академика Вагнера Евгения Антоновича" г. Березники	Прекращено ПБП (Приказ № 31-02-1-4-1844 от 23.09.2022, Выписка из ЕГРН № 59-03-0400091:3052 от 28.09.2022, Выписка из ЕГРН № КУВИ-001/2022-171155073 переход 29.09.2022)
x	59:01:1717132:6	Пермский край, г. Пермь, Кировский район, ул. Ласьвинская	ЗЕМЛИ НАСЕЛЕННЫХ ПУНКТОВ	4765	Для размещения административных зданий	15146,06774		Передано в ПБП (Распоряжение № 372-рп от 23.12.2021)
x	81:07:0049003:3	Пермский край, , Местоположение установлено относительно ориентира, расположенного за пределами участка. Почтовый адрес ориентира: Пермский край, г. Кудымкар, ул. Коркиных, д. 1	ЗЕМЛИ НАСЕЛЕННЫХ ПУНКТОВ	3686,2	для нужд здравоохранения, для объектов общественно-делового значения	2556,96949		Исключен (Распоряжения № 124-рп от 29.04.2022, Приказ № 31-02-1-4-870 от 13.05.2022, Акт от 27.05.2022)
Итого				118426507,02		25622162,79		
1.4. Государственные автономные учреждения Пермского края								
1.4.1	59:01:4410099:8	Пермский край, г. Пермь, Дзержинский район, ул. Екатерининская, д.210	ЗЕМЛИ НАСЕЛЕННЫХ ПУНКТОВ	4524	под существующие здания	49740,82788	Государственное автономное учреждение дополнительного профессионального образования "Институт развития образования Пермского края"	Собственность ПК (Свидетельство № 59-59-01/113/2006-235 от 26.10.2006)
1.4.2	59:01:4410569:10	Пермский край, г. Пермь, Свердловский район, пр-кт. Комсомольский, д.59	ЗЕМЛИ НАСЕЛЕННЫХ ПУНКТОВ	21769	под здание колледжа	125945,5847	Краевое государственное автономное профессиональное образовательное учреждение "Пермский строительный колледж"	Собственность ПК (Распоряжение Правительства ПК № 262-рп от 28.12.2011, Свидетельство № 59-59-01/005/2012-733 от 14.05.2012)
1.4.3	59:01:4311003:11	Пермский край, г. Пермь, Мотовилихинский район, б-р. Гагарина, д.61	ЗЕМЛИ НАСЕЛЕННЫХ ПУНКТОВ	3706	под здание общежитие	41852,22303	Краевое государственное автономное профессиональное образовательное учреждение "Пермский авиационный техникум им. А.Д. Швецова"	Собственность ПК (Свидетельство № 59-59-01/005/2012-730 от 11.04.2012)
1.4.4	59:01:4410119:2	Пермский край, г. Пермь, Ленинский район, ул. Максима Горького, д.33, 33а, ул. Екатерининская, 49, ул. Луначарского, 24	ЗЕМЛИ НАСЕЛЕННЫХ ПУНКТОВ	16115	учреждения начального и среднего профессионального образования (профессиональные училища, колледжи, техникумы, прочее), общежития	92168,41211	Краевое государственное автономное профессиональное образовательное учреждение "Пермский авиационный техникум им. А.Д. Швецова"	Собственность ПК (Свидетельство № 59-59-01/005/2012-731 от 27.04.2012)
1.4.5	59:05:0101031:38	Российская Федерация, Пермский край, Губахинский муниципальный округ, г. Губаха, ул. Дегтярева, з/у 1	ЗЕМЛИ НАСЕЛЕННЫХ ПУНКТОВ	510	под больницу	397,2798	Государственное автономное учреждение здравоохранения Пермского края "Городская клиническая больница № 4"	Собственность ПК (Распоряжение № 183-рп от 15.09.2011, Свидетельство № 59-59/004-59/001/201/2015-478/2 от 05.02.2015)
1.4.6	59:01:4311079:28	Пермский край, г. Пермь, Мотовилихинский район, ул. Ким, д.2, участок № 1	ЗЕМЛИ НАСЕЛЕННЫХ ПУНКТОВ	26035,2	под комплекс зданий городской клинической больницы № 4	84042	Государственное автономное учреждение здравоохранения Пермского края "Городская клиническая больница № 4"	Собственность ПК (Распоряжение Правительства ПК № 183-рп от 15.09.2011, Акт приема-передачи № - от 30.12.2011, Свидетельство № 59-59-01/010/2012-048 от 27.04.2012)
1.4.7	59:01:4410048:14	Пермский край, г. Пермь, Ленинский район, ул. Петропавловская, д.65	ЗЕМЛИ НАСЕЛЕННЫХ ПУНКТОВ	1214	под учреждение дополнительного образования	8099,65018	Государственное автономное учреждение дополнительного образования "Красной центр художественного образования "Росток"	Собственность ПК (п.2 ст.3.1. Закона о введении в действие Земельного кодекса № 137-ФЗ от 25.10.2001, Свидетельство № 59-59-20/078/2007-120 от 11.09.2007)

1.4.8	59:01:4413622:1	Пермский край, г.Пермь, Свердловский район, ул.Бородинская, д.35а	ЗЕМЛИ НАСЕЛЕННЫХ ПУНКТОВ	4589	учреждения дополнительного образования (центры и курсы профориентации, музыкальные, худ.школы,)	19373,42438	Государственное автономное учреждение дополнительного профессионального образования "Институт развития образования Пермского края"	Собственность ПК (Свидетельство № 59-59-01/007/2012-367 от 29.05.2012)
1.4.9	59:01:4410108:426	Пермский край, г.Пермь, Ленинский район, ул.Пермская, д.74	ЗЕМЛИ НАСЕЛЕННЫХ ПУНКТОВ	525	Среднее и высшее профессиональное образование	3632,5182	Государственное автономное учреждение дополнительного профессионального образования "Институт развития образования Пермского края"	Собственность ПК (Кадастровый паспорт № 5900/201/14-671910 от 24.10.2014, Свидетельство № 59-59-01/214/2014-679 от 27.11.2014)
1.4.10	59:05:0101031:41	Пермский край, Губахинский муниципальный округ, г. Губаха, ул.Дегтярева, д.1	ЗЕМЛИ НАСЕЛЕННЫХ ПУНКТОВ	16031	под больницу	5023	Государственное автономное учреждение здравоохранения Пермского края "Городская клиническая больница № 4"	Собственность ПК (Распоряжение Правительства ПК № 129-рп от 03.06.2014, Акт № к расп.ППК №130-рп ГП № 11 от 29.01.2015, Свидетельство № 59-59/004-59/001/201/2015-476/2 от 05.02.2015)
1.4.11	59:05:0201006:47	Пермский край, Губахинский муниципальный округ, пгт. Углеуральский, ул.2-я Коммунистическая, д.102	ЗЕМЛИ НАСЕЛЕННЫХ ПУНКТОВ	1916	под поликлинику №2/детскую консультацию №2	1057,78528	Государственное автономное учреждение здравоохранения Пермского края "Городская клиническая больница № 4"	Собственность ПК (Распоряжение Правительства ПК № 129-рп от 03.06.2014, Акт № к расп.ППК №130-рп ГП № 11 от 29.01.2015, Свидетельство № 59-59/004-59/020/201/2016-6052/1 от 12.04.2016)
1.4.12	59:05:0101031:43	Пермский край, Губахинский муниципальный округ, г.Губаха, ул.Дегтярева, д.1	ЗЕМЛИ НАСЕЛЕННЫХ ПУНКТОВ	212	под поликлинику	1537,37433	Государственное автономное учреждение здравоохранения Пермского края "Городская клиническая больница № 4"	Собственность ПК (Распоряжение Правительства ПК № 129-рп от 03.06.2014, Акт № к расп.ППК №130-рп ГП № 11 от 29.01.2015, Свидетельство № 59-59/004-59/020/201/2016-6047/2 от 12.04.2016)
1.4.13	59:05:0105008:167	, Местоположение установлено относительно ориентира, расположенного за пределами участка. Почтовый адрес ориентира: Пермский край, г. Губаха, пгт Углеуральский, ул Чернышевского, д.1.	ЗЕМЛИ НАСЕЛЕННЫХ ПУНКТОВ	2251	под здание поликлиники	1035,75263	Государственное автономное учреждение здравоохранения Пермского края "Городская клиническая больница № 4"	Собственность ПК (Распоряжение Правительства ПК № 129-рп от 03.06.2014, Акт № к расп.ППК №130-рп ГП № 11 от 29.01.2015, Свидетельство № 59-59/004-59/020/201/2016-6051/1 от 11.04.2016)
1.4.14	59:06:0701038:1	Пермский край, Городской округ Город Кизел, п. Центральный Коспашский, ул.Няровская, д.7	ЗЕМЛИ НАСЕЛЕННЫХ ПУНКТОВ	2000	для размещения Центрально-Коспашской поликлиники	503,56	Государственное автономное учреждение здравоохранения Пермского края "Городская клиническая больница № 4"	Собственность ПК (Распоряжение Правительства ПК № 125-рп от 02.06.2014, Распоряжение Правительства ПК № 3-рп от 12.01.2015, Свидетельство № 59-59/004-59/020/201/2016-2143/1 от 19.02.2016)
1.4.15	59:06:0109068:1	, Местоположение установлено относительно ориентира, расположенного за пределами участка. Почтовый адрес ориентира: Пермский край, г. Кизел, ул. Борчанинова, дом 1.	ЗЕМЛИ НАСЕЛЕННЫХ ПУНКТОВ	12	для размещения городской больницы	7,72716	Государственное автономное учреждение здравоохранения Пермского края "Городская клиническая больница № 4"	Собственность ПК (Распоряжение Правительства ПК № 125-рп от 02.06.2014, Распоряжение Правительства ПК № 3-рп от 12.01.2015, Свидетельство № 59-59/004-59/020/201/2016-2121/1 от 25.02.2016)
1.4.16	59:05:1001007:80	Пермский край, Губахинский муниципальный округ, п. Парма, ул.К.Маркса, д.3а	ЗЕМЛИ НАСЕЛЕННЫХ ПУНКТОВ	3128	под строительство модульного фельдшерско-акушерского пункта	476,05032	Государственное автономное учреждение здравоохранения Пермского края "Городская клиническая больница № 4"	Собственность ПК (Распоряжение Правительства ПК № 340-рп от 24.10.2016, Приказ № СЭД-31-02-2-02-1290 от 07.11.2016, Акт приема-передачи № к СЭД-31-02-2-02-1290 от 21.12.2016, Свидетельство № 59-59/004-59/999/001/2016-15897/2 от 30.12.2016)
1.4.17	59:06:0901012:4	Пермский край, Городской округ Город Кизел, п. Южный-Коспашский, ул.Широковская, д.99а	ЗЕМЛИ НАСЕЛЕННЫХ ПУНКТОВ	1662	для размещения больницы	427,7988	Государственное автономное учреждение здравоохранения Пермского края "Городская клиническая больница № 4"	Собственность ПК (п.2 ст.3.1. Закона о введении в действие Земельного кодекса № 137-ФЗ от 25.10.2001, Распоряжение Правительства ПК № 125-рп от 02.06.2014, Свидетельство № 59:06:0901012:4-59/004/2017-4 от 20.03.2017)

1.4.18	59:06:0701038:12	Пермский край, Городской округ Город Кизел, п. Центральный-Коспашский, ул.Няровская	ЗЕМЛИ НАСЕЛЕННЫХ ПУНКТОВ	9471	общеобразовательные учреждения (школы, лицей, прочие)	604,43922	Государственное автономное учреждение здравоохранения Пермского края "Городская клиническая больница № 4"	Собственность ПК (Приказ № СЭД-31-02-2-556 от 25.05.2017, Свидетельство № 59:06:0701038:12-59/004/2017-1 от 31.05.2017)
1.4.19	59:06:0801143:2	Пермский край, Городской округ Город Кизел, п. Шахта, ул.Клубная 1-я, з/у 35а	ЗЕМЛИ НАСЕЛЕННЫХ ПУНКТОВ	440	для размещения объектов здравоохранения	79,7192	Государственное автономное учреждение здравоохранения Пермского края "Городская клиническая больница № 4"	Собственность ПК (п.2 ст.3.1. Закона о введении в действие Земельного кодекса № 137-ФЗ от 25.10.2001, Свидетельство № 59:06:0801143:2-59/004/2017-2 от 21.07.2017)
1.4.20	59:06:0401050:42	Пермский край, Городской округ Город Кизел, п. Северный-Коспашский, ул.Крепильщиков, уч. № 54	ЗЕМЛИ НАСЕЛЕННЫХ ПУНКТОВ	440	для размещения объектов здравоохранения	79,7192	Государственное автономное учреждение здравоохранения Пермского края "Городская клиническая больница № 4"	Собственность ПК (п.2 ст.3.1. Закона о введении в действие Земельного кодекса № 137-ФЗ от 25.10.2001, Свидетельство № 59:06:0401050:42-59/004/2017-2 от 21.07.2017)
1.4.21	59:04:0301057:30	Пермский край, Гремячинский городской округ, Шумисинский рп, ул.Ленина, д.19	ЗЕМЛИ НАСЕЛЕННЫХ ПУНКТОВ	450	Амбулаторно-поликлинические учреждения	88,3575	Государственное автономное учреждение здравоохранения Пермского края "Городская клиническая больница № 4"	Собственность ПК (п.2 ст.3.1. Закона о введении в действие Земельного кодекса № 137-ФЗ от 25.10.2001, Свидетельство № 59:04:0301057:30-59/018/2017-2 от 21.07.2017)
1.4.22	59:04:0401007:227	Пермский край, Гремячинский городской округ, Юбилейный рп, пер.Школьный, д.7	ЗЕМЛИ НАСЕЛЕННЫХ ПУНКТОВ	450	Амбулаторно-поликлинические учреждения	88,3575	Государственное автономное учреждение здравоохранения Пермского края "Городская клиническая больница № 4"	Собственность ПК (п.2 ст.3.1. Закона о введении в действие Земельного кодекса № 137-ФЗ от 25.10.2001, Свидетельство № 59:04:0401007:227-59/018/2017-2 от 21.07.2017)
1.4.23	59:04:0203008:107	Пермский край, Гремячинский городской округ, Усьва рп, ул.Советская, д.51	ЗЕМЛИ НАСЕЛЕННЫХ ПУНКТОВ	450	Объекты здравоохранения, в т.ч. ФАП	55,035	Государственное автономное учреждение здравоохранения Пермского края "Городская клиническая больница № 4"	Собственность ПК (п.2 ст.3.1. Закона о введении в действие Земельного кодекса № 137-ФЗ от 25.10.2001, Свидетельство № 59:04:0401007:227-59/018/2017-2 от 21.07.2017)
1.4.24	59:05:0401021:17	Пермский край, Губахинский муниципальный округ, Широковский рп, ул.Чайковского, д.3	ЗЕМЛИ НАСЕЛЕННЫХ ПУНКТОВ	500	амбулаторно-поликлиническое обслуживание	244,27	Государственное автономное учреждение здравоохранения Пермского края "Городская клиническая больница № 4"	Собственность ПК (п.2 ст.3.1. Закона о введении в действие Земельного кодекса № 137-ФЗ от 25.10.2001, Постановление № 121 от 31.05.2017, Свидетельство № 59:05:0401021:17-59/004/2017-2 от 21.07.2017)
1.4.25	59:04:0103007:2	Пермский край, г. Гремячинск, ул.Ленина, д.191, территория больничного городка	ЗЕМЛИ НАСЕЛЕННЫХ ПУНКТОВ	2807	Под зданием палатного корпуса	1479,31166	Государственное автономное учреждение здравоохранения Пермского края "Городская клиническая больница № 4"	Собственность ПК (Свидетельство № 59:04:0103007:2-59/088/2018-2 от 23.07.2018)
1.4.26	59:04:0103007:30	Пермский край, г. Гремячинск, ул.Ленина, д.191	ЗЕМЛИ НАСЕЛЕННЫХ ПУНКТОВ	1179	Под здание поликлиники	662,598	Государственное автономное учреждение здравоохранения Пермского края "Городская клиническая больница № 4"	Собственность ПК (Свидетельство № 59:04:0103007:30-59/095/2018-1 от 23.07.2018)
1.4.27	59:05:0301004:217	Пермский край, Губахинский муниципальный округ, п. Нагорнский, ул.Советская, з/у 9	ЗЕМЛИ НАСЕЛЕННЫХ ПУНКТОВ	563	амбулаторно-поликлиническое обслуживание	96,01402	Государственное автономное учреждение здравоохранения Пермского края "Городская клиническая больница № 4"	Собственность ПК (п.2 ст.3.1. Закона о введении в действие Земельного кодекса № 137-ФЗ от 25.10.2001, Свидетельство № 59:05:0301004:217-59/094/2020-2 от 03.07.2020)
1.4.28	59:01:4410569:11	Пермский край, г.Пермь, Свердловский район, пр-кт.Комсомольский, д.61	ЗЕМЛИ НАСЕЛЕННЫХ ПУНКТОВ	2480	под здание колледжа	15846,65006	Государственное автономное учреждение дополнительного профессионального образования "Институт повышения квалификации - РМЦПК"	Собственность ПК (Распоряжение Правительства ПК № 82-рп от 14.04.2021, Распоряжение № 479-р от 12.07.2021, Акт приема-передачи № 6/н от 29.07.2021, Свидетельство № 59:01:4410569:11-59/087/2021-2 от 09.08.2021)
1.4.29	59:01:4410569:1179	Пермский край, г.Пермь, Свердловский район, пр-кт.Комсомольский	ЗЕМЛИ НАСЕЛЕННЫХ ПУНКТОВ	1528	под здание колледжа	10242,50426	Краевое государственное автономное профессиональное образовательное учреждение "Пермский строительный колледж"	Собственность ПК (Свидетельство № 59:01:4410569:1179-59/092/2020-1 от 03.09.2020)

1.4.30	59:01:4311084:283	Пермский край, Пермский городской округ, г. Пермь, Мотовилихинский район, ул. Ивановская	ЗЕМЛИ НАСЕЛЕННЫХ ПУНКТОВ	885	амбулаторно-поликлиническое обслуживание	5572,33158	Государственное автономное учреждение здравоохранения Пермского края "Городская клиническая больница № 4"	Собственность ПК (Свидетельство № 59:01:4311084.283-59/293/2021-6 от 25.11.2021)
Включено земельных участков в отчетном году								
1.4.31	59:01:4410925:46	, Местоположение установлено относительно ориентира, расположенного за пределами участка. Почтовый адрес ориентира: край Пермский, г. Пермь, р-н Свердловский, ул. Героев Хасана, 45а.	ЗЕМЛИ НАСЕЛЕННЫХ ПУНКТОВ	856,87	под административно-бытовой корпус	4527,941	Государственное автономное учреждение Пермского края "Многофункциональный миграционный центр"	Передано в ПБП (Распоряжение № 372-рп от 23.12.2021)
1.4.32	59:01:1717132:6	Пермский край, г. Пермь, Кировский район, ул. Ласьвинская, з/у 98к	ЗЕМЛИ НАСЕЛЕННЫХ ПУНКТОВ	4765	Административные, административно-хозяйственные и общественные организации	15146,06774	Государственное автономное учреждение Пермского края "Многофункциональный миграционный центр"	Передано в ПБП (Распоряжение № 372-рп от 23.12.2021)
1.4.33	59:06:0109068:2	Пермский край, Городской округ Город Кизел, г. Кизел, ул. Борчанинова, д.1	ЗЕМЛИ НАСЕЛЕННЫХ ПУНКТОВ	24558	для размещения городской больницы	3672,89448	Государственное автономное учреждение здравоохранения Пермского края "Городская клиническая больница № 4"	Передано в ПБП (Приказ № 31-02-1-4-1063 от 10.06.2022, Свидетельство № 59:06:0109068:2-59/095/2021-2 от 10.12.2021)
1.4.34	59:05:0101031:1420	Российская Федерация, Пермский край, Губахинский муниципальный округ, г. Губаха.	ЗЕМЛИ НАСЕЛЕННЫХ ПУНКТОВ	61	Коммунальное обслуживание	14,10991	Государственное автономное учреждение здравоохранения Пермского края "Городская клиническая больница № 4"	Включен (Свидетельство № 59:05:0101031:1420-59/296/2022-1 от 13.04.2022, Межевой план от 07.09.2022) Создание в результате деления/объединения
1.4.35	59:06:0901012:385	Пермский край, Городской округ Город Кизел, п. Южный-Коспашский, ул. Широковская	ЗЕМЛИ НАСЕЛЕННЫХ ПУНКТОВ	690	для размещения больницы	196,6914	Государственное автономное учреждение здравоохранения Пермского края "Городская клиническая больница № 4"	Включен (Свидетельство № 59:06:0901012:385-59/296/2022-2 от 11.10.2022, Приказ №31-02-1-4-1212 от 04.07.2022) Создание в результате деления/объединения
1.4.36	59:05:1001007:197	Пермский край, г. Губаха, ул.К Маркса, д/ст. Парма	ЗЕМЛИ НАСЕЛЕННЫХ ПУНКТОВ	3066	под строительство модульного фельдшерско-акушерского пункта (ФАП)	467,22774	Государственное автономное учреждение здравоохранения Пермского края "Городская клиническая больница № 4"	Включен (Свидетельство № 59:05:1001007:197-59/079/2022-1 от 12.10.2022, Приказ №31-02-1-4-1786 от 16.09.2022) Создание в результате деления/объединения
1.4.37	59:06:0109068:142	Пермский край, г. Кизел, ул. Борчанинова	ЗЕМЛИ НАСЕЛЕННЫХ ПУНКТОВ	19684	для размещения городской больницы	7377,684	Государственное автономное учреждение здравоохранения Пермского края "Городская клиническая больница № 4"	Включен (Свидетельство № 59:06:0109068:142-59/296/2022-1 от 11.10.2022, Приказ №31-02-1-4-1063 от 10.06.2022) Создание в результате деления/объединения
1.4.38	59:06:0109068:140	Пермский край, г. Кизел, ул. Борчанинова	ЗЕМЛИ НАСЕЛЕННЫХ ПУНКТОВ	21845	для размещения городской больницы	7983,0693	Государственное автономное учреждение здравоохранения Пермского края "Городская клиническая больница № 4"	Включен (Свидетельство № 59:06:0109068:140-59/296/2022-1 от 11.10.2022, Приказ №31-02-1-4-1063 от 10.06.2022) Создание в результате деления/объединения
1.4.39	59:06:0109068:141	Пермский край, г. Кизел, ул. Борчанинова	ЗЕМЛИ НАСЕЛЕННЫХ ПУНКТОВ	12737	для размещения городской больницы	4975,24516	Государственное автономное учреждение здравоохранения Пермского края "Городская клиническая больница № 4"	Включен (Свидетельство № 59:06:0109068:141-59/296/2022-1 от 11.10.2022, Приказ №31-02-1-4-1063 от 10.06.2022) Создание в результате деления/объединения
Исключено земельных участков в отчетном году								
x	59:05:0101031:1411	Пермский край, Губахинский городской округ, г. Губаха, ул. Дегтярева	ЗЕМЛИ НАСЕЛЕННЫХ ПУНКТОВ	902	под больницу	678,1236	Государственное автономное учреждение здравоохранения Пермского края "Городская клиническая больница № 4"	Прекращено ПБП (Приказ № 31-02-1-4-2377 от 12.12.2022, Выписка из ЕГРН № 59:05:0101031:1411 от 19.12.2022, Выписка из ЕГРН № КУВИ-001/2022-225539722 переход от 19.12.2022)

x	59:04.0301057:7	Местоположение установлено относительно ориентира, расположенного за пределами участка. Почтовый адрес ориентира: Пермский край, г. Гремячинск, п. Шумихинский, ул. Менделеева, дом 2.	ЗЕМЛИ НАСЕЛЕННЫХ ПУНКТОВ	1588	под здание поликлиники	248,10912	Государственное автономное учреждение здравоохранения Пермского края "Городская клиническая больница № 4"	Прекращено ИБП (Выписка из ЕГРН № КУВН-001/2022-83665208 от 01.06.2022)
Итого				218020,07		514823,21		
ИТОГО				120245138,41		28274489,84		
2. Имущество казны Пермского края								
2.1	59:14:1711001:66	Пермский край, Березовский муниципальный округ, фонд перераспределения АО "Заборье"	ЗЕМЛИ СЕЛЬСКОХОЗЯЙСТВЕННОГО НАЗНАЧЕНИЯ	440000	первичная переработка сельскохозяйственной продукции	632,984		Собственность ПК (п.2 ст.3.1. Закона о введении в действие Земельного кодекса № 137-ФЗ от 25.10.2001, Свидетельство № 59-59-01/113/2006-094 от 12.09.2006)
2.2	59:31:0260101:9	Пермский край, Очерский городской округ, д. Маштаки,	ЗЕМЛИ НАСЕЛЕННЫХ ПУНКТОВ	58000	Для ведения подсобного хозяйства(приусадебные участки)	91,64		Собственность ПК (Решение № 6/н от 30.05.1992, Свидетельство № 59-59-01/101/2006-426 от 04.09.2006)
2.3	59:31:0890102:22	Пермский край, Очерский городской округ, вблизи деревни Маштаки	ЗЕМЛИ СЕЛЬСКОХОЗЯЙСТВЕННОГО НАЗНАЧЕНИЯ	166000	для размещения объектов сельскохозяйственного назначения и сельскохозяйственных угодий	179,6784		Собственность ПК (Свидетельство № 59-59-01/101/2006-425 от 04.09.2006)
2.4	59:01:4416070:7	Местоположение установлено относительно ориентира, расположенного за пределами участка. Почтовый адрес ориентира: край Пермский, г. Пермь, р-н Индустриальный, ул. Баумана, 22а.	ЗЕМЛИ НАСЕЛЕННЫХ ПУНКТОВ	3497	Многоэтажная жилая застройка (высотная застройка)	36871,41366		Собственность ПК (п.2 ст.3.1. Закона о введении в действие Земельного кодекса № 137-ФЗ от 25.10.2001, Свидетельство № 59-59-01/119/2006-253 от 26.12.2006)
2.5	59:01:4410860:5	Пермский край, г.Пермь, Индустриальный район, ул. Чайковского, д.20	ЗЕМЛИ НАСЕЛЕННЫХ ПУНКТОВ	3134	под общежитие	33601,83708		Собственность ПК (п.2 ст.3.1. Закона о введении в действие Земельного кодекса № 137-ФЗ от 25.10.2001, Свидетельство № 59-59-01/101/2006-326 от 16.08.2006)
2.6	59:06:0103095:57	Пермский край, Городской округ Город Кизел, г. Кизел, ул. Ленина, д.51	ЗЕМЛИ НАСЕЛЕННЫХ ПУНКТОВ	426	Для размещения городского центра занятости населения	201,02514		Собственность ПК (Распоряжение ТУ Росимущества по ПК № 1177-р от 22.12.2006, Свидетельство № 59-59-04/026/2007-271 от 18.10.2007)
2.7	59:24:3600102:8	Пермский край, Кунгурский муниципальный округ,	ЗЕМЛИ СЕЛЬСКОХОЗЯЙСТВЕННОГО НАЗНАЧЕНИЯ	7829583	для сельскохозяйственного производства	14349,27676		Собственность ПК (Свидетельство № 59-59-01/116/2006-277 от 08.11.2006)
2.8	59:24:3600101:18 (Единое землепользование)	Пермский край, Кунгурский муниципальный округ, 1500 метров юго-восточнее п. Комсомольский	ЗЕМЛИ СЕЛЬСКОХОЗЯЙСТВЕННОГО НАЗНАЧЕНИЯ	31010225	для сельскохозяйственного использования	56832,43936		Собственность ПК (Свидетельство № 59-59-01/116/2006-275 от 08.11.2006)
2.9	59:24:3580102:3	Пермский край, Кунгурский муниципальный округ,	ЗЕМЛИ СЕЛЬСКОХОЗЯЙСТВЕННОГО НАЗНАЧЕНИЯ	10740200	для сельскохозяйственного производства	19683,56454		Собственность ПК (Свидетельство № 59-59-01/116/2006-276 от 08.11.2006)
2.10	59:26:2380111:3	Пермский край, Нытвенский городской округ, д. Заполье, (ур.Поповское)	ЗЕМЛИ СЕЛЬСКОХОЗЯЙСТВЕННОГО НАЗНАЧЕНИЯ	418568	для сельскохозяйственного производства	361,81018		Собственность ПК (п.2 ст.3.1. Закона о введении в действие Земельного кодекса № 137-ФЗ от 25.10.2001, Свидетельство № 59-59-01/101/2006-558 от 24.08.2006)
2.11	59:31:0491302:1	Пермский край, Очерский городской округ, г. Очер, в восточной части городских земель, за кладбищем	ЗЕМЛИ НАСЕЛЕННЫХ ПУНКТОВ	183876	учебно-производственная база	41459,00074		Собственность ПК (п.2 ст.3.1. Закона о введении в действие Земельного кодекса № 137-ФЗ от 25.10.2001, Свидетельство № 59-59-13/039/2007-035 от 06.09.2007)
2.12	59:31:0491912:7	Пермский край, Очерский городской округ, г. Очер, пер.Парковый	ЗЕМЛИ НАСЕЛЕННЫХ ПУНКТОВ	53,53	Под КНС	14,04948		Собственность ПК (Свидетельство № 59-59-13/039/2007-036 от 06.09.2007)
2.13	59:17:0501036:46	Пермский край, Горнозаводский городской округ, п. Кузье-Александровский, ул.Ключевая	ЗЕМЛИ НАСЕЛЕННЫХ ПУНКТОВ	8226	эксплуатация производственной территории (пилорамы)	1965,47607		Собственность ПК (Свидетельство № 59-59-01/115/2006-006 от 22.09.2006)

2.14	59:20:2270127:15	Пермский край, Ильинский городской округ, с. Сретенское, ул.Коммунистическая, д.14	ЗЕМЛИ НАСЕЛЕННЫХ ПУНКТОВ	186	Для целей социального использования(Овощехранилище)	12,28716	Собственность ПК (п.2 ст.3.1. Закона о введении в действие Земельного кодекса № 137-ФЗ от 25.10.2001, Свидетельство № 59-59-01/113/2006-021 от 10.01.2007)
2.15	59:09:0550001:356	Пермский край, Лысьвенский городской округ, п. Обманка 2-я, Муниципальное образование "Лысьвенский муниципальный район"	ЗЕМЛИ НАСЕЛЕННЫХ ПУНКТОВ	67	для использования под водоем	0,26867	Собственность ПК (п.2 ст.3.1. Закона о введении в действие Земельного кодекса № 137-ФЗ от 25.10.2001, Свидетельство № 59-59-01/112/2006-391 от 19.09.2006)
2.16	59:31:0491804:9	Пермский край, Очерский городской округ, г. Очер, ул.Калинина, д.36	ЗЕМЛИ НАСЕЛЕННЫХ ПУНКТОВ	1210	Под общественную застройку (Автовокзал)	317,7339	Собственность ПК (п.2 ст.3.1. Закона о введении в действие Земельного кодекса № 137-ФЗ от 25.10.2001, Свидетельство № 59-59-01/001/2008-547 от 02.07.2008)
2.17	59:01:4411076:17	Пермский край, г.Пермь, Свердловский район, ул.Революции, д.68	ЗЕМЛИ НАСЕЛЕННЫХ ПУНКТОВ	8192,98	под здание автовокзала	28042,18523	Собственность ПК (п.2 ст.3.1. Закона о введении в действие Земельного кодекса № 137-ФЗ от 25.10.2001, Свидетельство № 59-59-21/051/2008-070 от 20.05.2008)
2.18	59:07:0010901:1	Пермский край, Краснокамский городской округ, г. Краснокамск, ул.Геофизиков, д.1	ЗЕМЛИ НАСЕЛЕННЫХ ПУНКТОВ	11361	под здание автостанции и объекты торгового назначения	5864,38316	Собственность ПК (п.2 ст.3.1. Закона о введении в действие Земельного кодекса № 137-ФЗ от 25.10.2001, Свидетельство № 59-59-01/101/2006-128 от 28.07.2006)
2.19	59:13:0060234:31	Пермский край, Бардымский муниципальный округ, с. Барда, ул.Ленина, д.32	ЗЕМЛИ НАСЕЛЕННЫХ ПУНКТОВ	2585	для размещения автовокзала	709,94261	Собственность ПК (п.2 ст.3.1. Закона о введении в действие Земельного кодекса № 137-ФЗ от 25.10.2001, Свидетельство № 59-59-01/101/2006-126 от 25.07.2006)
2.20	59:18:0010507:171	Пермский край, Добрянский городской округ, с. Добрянка, ул.Тельмана, д.13	ЗЕМЛИ НАСЕЛЕННЫХ ПУНКТОВ	1880,2	для размещения здания автостанции	1051,31383	Собственность ПК (п.2 ст.3.1. Закона о введении в действие Земельного кодекса № 137-ФЗ от 25.10.2001, Свидетельство № 59-59-01/101/2006-120 от 31.07.2006)
2.21	59:24:2080104:4	Пермский край, Кунгурский муниципальный округ, с. Серга, ул.Уральская, д.2а	ЗЕМЛИ НАСЕЛЕННЫХ ПУНКТОВ	218	под здание автостанции, для размещения и эксплуатации объектов автомобильного транспорта и объектов	40,98182	Собственность ПК (п.2 ст.3.1. Закона о введении в действие Земельного кодекса № 137-ФЗ от 25.10.2001, Свидетельство № 59-59-01/101/2006-117 от 27.07.2006)
2.22	59:36:0300013:3	Пермский край, Уинский муниципальный округ, с.Суда, ул.Школьная, д.52	ЗЕМЛИ НАСЕЛЕННЫХ ПУНКТОВ	112	для эксплуатации здания судинской автостанции, для размещения и эксплуатации объектов	17,41025	Собственность ПК (п.2 ст.3.1. Закона о введении в действие Земельного кодекса № 137-ФЗ от 25.10.2001, Свидетельство № 59-59-01/101/2006-122 от 27.07.2006)
2.23	59:26:0611008:1	Пермский край, Нытвенский городской округ, г. Нытва, ул.Металлургов, д.1	ЗЕМЛИ НАСЕЛЕННЫХ ПУНКТОВ	6011,37	под размещение территории автовокзала	1617,90012	Собственность ПК (п.2 ст.3.1. Закона о введении в действие Земельного кодекса № 137-ФЗ от 25.10.2001, Свидетельство № 59-59-01/101/2006-123 от 28.07.2006)
2.24	59:33:1970045:1	Пермский край, Сивинский муниципальный округ, с. Сива, ул.Садовая, д.2	ЗЕМЛИ НАСЕЛЕННЫХ ПУНКТОВ	1326	для здания автостанции	310,4166	Собственность ПК (п.2 ст.3.1. Закона о введении в действие Земельного кодекса № 137-ФЗ от 25.10.2001, Свидетельство № 59-59-01/101/2006-125 от 27.07.2006)
2.25	59:35:0010275:1	Пермский край, Суксунский городской округ, п. Суксун, ул.Карла Маркса, д.65а	ЗЕМЛИ НАСЕЛЕННЫХ ПУНКТОВ	844	для общественно-деловых целей	226,825	Собственность ПК (Заявление № 11/020/2008-28 от 04.09.2006, Свидетельство № 59-59-01/115/2006-028 от 28.09.2006)
2.26	59:36:0340204:9	Пермский край, Уинский муниципальный округ, с. Уинское, ул.Заречная, д.3	ЗЕМЛИ НАСЕЛЕННЫХ ПУНКТОВ	271,6	для эксплуатации здания уинской автостанции, для объектов общественно-делового значения	74,12796	Собственность ПК (п.2 ст.3.1. Закона о введении в действие Земельного кодекса № 137-ФЗ от 25.10.2001, Свидетельство № 59-59-01/101/2006-127 от 27.07.2006)
2.27	59:24:0880101:785	, Местоположение установлено относительно ориентира, расположенного за пределами участка. Почтовый адрес ориентира: Пермский край, р-н Кунгурский, с. Калинино, ул.К.Маркса.	ЗЕМЛИ НАСЕЛЕННЫХ ПУНКТОВ	160	под здание автостанции, для размещения и эксплуатации объектов автомобильного транспорта и объектов дорожного хозяйства	32,55615	Собственность ПК (п.2 ст.3.1. Закона о введении в действие Земельного кодекса № 137-ФЗ от 25.10.2001, Свидетельство № 59-59-01/101/2006-118 от 27.07.2006)

2.28	59:32:1950001.1101	Пермский край, Пермский муниципальный район, Усть-Качкинское сельское поселение, с. Усть-Качка, ул. Победы, д.96	ЗЕМЛИ НАСЕЛЕННЫХ ПУНКТОВ	700	под здание автостоянки	304,927	Собственность ПК (п.2 ст.3.1. Закона о введении в действие Земельного кодекса № 137-ФЗ от 25.10.2001, Свидетельство № 59-59-01/101/2006-417 от 15.08.2006)
2.29	59:09:0013803:4	Пермский край, Лысьвенский городской округ, г. Лысьва, ул.Смышляева, д.51	ЗЕМЛИ НАСЕЛЕННЫХ ПУНКТОВ	6444,56	Для организации пассажирских перевозок	2335,62467	Собственность ПК (Свидетельство № 59-59-01/101/2006-124 от 27.07.2006)
2.30	59:01:4410181.2	Пермский край, г.Пермь, Свердловский район, ул.Революции, д.61	ЗЕМЛИ НАСЕЛЕННЫХ ПУНКТОВ	181	под здание судебно-медицинской амбулатории	1528,87759	Собственность ПК (п.2 ст.3.1. Закона о введении в действие Земельного кодекса № 137-ФЗ от 25.10.2001, Свидетельство № 59-59-01/101/2006-315 от 21.08.2006)
2.31	59:24:3730102:48	Пермский край, Кунгурский муниципальный округ,	ЗЕМЛИ ПРОМЫШЛЕННОСТИ, ЭНЕРГЕТИКИ, ТРАНСПОРТА, СВЯЗИ, РАДИОВЕЩАНИЯ, ТЕЛЕВИДЕНИЯ, ИНФОРМАТИКИ, ЗЕМЛИ ДЛЯ ОБЕСПЕЧЕНИЯ КОСМИЧЕСКОЙ ДЕЯТЕЛЬНОСТИ, ЗЕМЛИ ОБОРОНЫ, БЕЗОПАСНОСТИ И ЗЕМЛИ ИНОГО СПЕЦИАЛЬНОГО НАЗНАЧЕНИЯ	113	под иными объектами специального назначения	22,10393	Собственность ПК (п.2 ст.3.1. Закона о введении в действие Земельного кодекса № 137-ФЗ от 25.10.2001, Свидетельство № 59-59-01/112/2006-005 от 30.08.2006)
2.32	59:01:4410001:3	Пермский край, г.Пермь, Ленинский район, ул.Газеты Звезда, д.2	ЗЕМЛИ НАСЕЛЕННЫХ ПУНКТОВ	1612,5	под здание диспансера	14616,22788	Собственность ПК (Свидетельство № 59-59-01/115/2006-278 от 23.10.2006)
2.33	59:25:0240001:2	Пермский край, Красновишерский городской округ,	ЗЕМЛИ НАСЕЛЕННЫХ ПУНКТОВ	180000	для посадки картофеля	309,6	Собственность ПК (п.2 ст.3.1. Закона о введении в действие Земельного кодекса № 137-ФЗ от 25.10.2001, Свидетельство № 59-59-01/115/2006-026 от 28.09.2006)
2.34	59:06:0105031:3	Пермский край, Городской округ Город Кизел, г. Кизел, ул.Микова, д.42, корп.2	ЗЕМЛИ НАСЕЛЕННЫХ ПУНКТОВ	2020	под санитарную зону гидроскважины	300,4548	Собственность ПК (п.2 ст.3.1. Закона о введении в действие Земельного кодекса № 137-ФЗ от 25.10.2001, Свидетельство № 59-59-01/101/2006-452 от 23.08.2006)
2.35	59:06:0105031:4	Пермский край, г. Кизел, ул. Микова, д.42/1	ЗЕМЛИ НАСЕЛЕННЫХ ПУНКТОВ	452	под санитарную зону водонапорной башни	67,23048	Собственность ПК (п.2 ст.3.1. Закона о введении в действие Земельного кодекса № 137-ФЗ от 25.10.2001, Свидетельство № 59-59-01/101/2006-453 от 24.08.2006, Приказ АУИ № СД-31-02-62 от 19.01.2010)
2.36	59:17:1601022:13	Пермский край, Горнозаводский городской округ, п. Теплая Гора, ул.Бисерская, д.1	ЗЕМЛИ НАСЕЛЕННЫХ ПУНКТОВ	18800	под размещение производственной территории (механический двор)	3624,57266	Собственность ПК (п.2 ст.3.1. Закона о введении в действие Земельного кодекса № 137-ФЗ от 25.10.2001, Свидетельство № 59-59-01/101/2006-040 от 30.08.2006)
2.37	59:17:1601022:26	Пермский край, Горнозаводский городской округ, п. Теплая Гора, ул.Профессиональная, д.7	ЗЕМЛИ НАСЕЛЕННЫХ ПУНКТОВ	2592	для размещения водонапорной башни	673,86816	Собственность ПК (п.2 ст.3.1. Закона о введении в действие Земельного кодекса № 137-ФЗ от 25.10.2001, Свидетельство № 59-59-01/101/2006-042 от 30.08.2006)
2.38	59:17:1601037:3	Пермский край, Горнозаводский городской округ, п. Теплая Гора, ул.Бисерская, д.1	ЗЕМЛИ НАСЕЛЕННЫХ ПУНКТОВ	81074	под эксплуатацию здания и размещение спец.школы, автодрома, стадиона	26559,80052	Собственность ПК (п.2 ст.3.1. Закона о введении в действие Земельного кодекса № 137-ФЗ от 25.10.2001, Свидетельство № 59-59-01/101/2006-039 от 30.08.2006)
2.39	59:28:0820101:18	Пермский край, Ординский муниципальный округ, с. севернее д.Березовая Гора в 500 метрах	ЗЕМЛИ СЕЛЬСКОХОЗЯЙСТВЕННОГО НАЗНАЧЕНИЯ	30800	для сельскохозяйственного производства	68,51152	Собственность ПК (Свидетельство № 59-59-01/116/2006-265 от 09.11.2006)

2.40	59:28:0820101:19	Пермский край, Ординский муниципальный округ, д. Березовая Гора, севернее границы населенного пункта, правее д/д Орда-Медянка	ЗЕМЛИ СЕЛЬСКОХОЗЯЙСТВЕННОГО НАЗНАЧЕНИЯ	105168	для сельскохозяйственного производства	233,9357	Собственность ПК (Свидетельство № 59-59-01/116/2006-268 от 09.11.2006)
2.41	59:28:0830101:9	Пермский край, Ординский муниципальный округ, д. Березовая Гора, граничит с южной границей черты населенного пункта	ЗЕМЛИ СЕЛЬСКОХОЗЯЙСТВЕННОГО НАЗНАЧЕНИЯ	614894	для сельскохозяйственного производства	1367,77021	Собственность ПК (Свидетельство № 59-59-01/116/2006-264 от 09.11.2006, Приказ № СЭД-31-02-2-2-1768 от 28.12.2018)
2.42	59:28:0830101:14	Пермский край, Ординский муниципальный округ, в 100 м восточнее д. Березовая Гора	ЗЕМЛИ СЕЛЬСКОХОЗЯЙСТВЕННОГО НАЗНАЧЕНИЯ	69001	для сельскохозяйственного производства	153,48582	Собственность ПК (Свидетельство № 59-59-01/116/2006-270 от 09.11.2006)
2.43	59:21:0560004:660	Пермский край, Карагайский муниципальный округ, с. Карагай, ул. Кирова	ЗЕМЛИ НАСЕЛЕННЫХ ПУНКТОВ	1229	для размещения автостанции	398,88424	Собственность ПК (п.2 ст.3.1. Закона о введении в действие Земельного кодекса № 137-ФЗ от 25.10.2001, Свидетельство № 59-59-01/115/2006-027 от 27.09.2006)
2.44	59:29:0010117:1	Пермский край, Осинский городской округ, г. Оса, ул. Злыгостева, з/у 18а	ЗЕМЛИ НАСЕЛЕННЫХ ПУНКТОВ	5770	под промышленными объектами	1553,87374	Собственность ПК (п.2 ст.3.1. Закона о введении в действие Земельного кодекса № 137-ФЗ от 25.10.2001, Свидетельство № 59-59-01/101/2006-121 от 25.07.2006)
2.45	59:04:0104028:15	Пермский край, Гремячинский городской округ, г. Гремячинск, ул. Ленина, д.221	ЗЕМЛИ НАСЕЛЕННЫХ ПУНКТОВ	1962	общественно-деловые цели	883,1943	Собственность ПК (п.2 ст.3.1. Закона о введении в действие Земельного кодекса № 137-ФЗ от 25.10.2001, Свидетельство № 59-59-18/036/2007-515 от 06.09.2007)
2.46	59:21:1920001:23	Пермский край, Карагайский муниципальный округ, с. Юрич, ул. Заречная, д.1	ЗЕМЛИ НАСЕЛЕННЫХ ПУНКТОВ	60000	для территории д/дома	8734,83228	Собственность ПК (Свидетельство № 59-59-01/115/2006-025 от 27.09.2006)
2.47	59:40:0000000:111 (Единое землепользование)	, Местоположение установлено относительно ориентира, расположенного за пределами участка. Почтовый адрес ориентира: Пермский край, р-н Чернушинский.	ЗЕМЛИ ПРОМЫШЛЕННОСТИ, ЭНЕРГЕТИКИ, ТРАНСПОРТА, СВЯЗИ, РАДИОВЕЩАНИЯ, ТЕЛЕВИДЕНИЯ, ИНФОРМАТИКИ, ЗЕМЛИ ДЛЯ ОБЕСПЕЧЕНИЯ КОСМИЧЕСКОЙ ДЕЯТЕЛЬНОСТИ, ЗЕМЛИ ОБОРОНЫ, БЕЗОПАСНОСТИ И ЗЕМЛИ ИНОГО СПЕЦИАЛЬНОГО НАЗНАЧЕНИЯ	95634	под полосу отвода автодороги "Уинское-Деменево"	116,886	Собственность ПК (п.2 ст.3.1. Закона о введении в действие Земельного кодекса № 137-ФЗ от 25.10.2001, Свидетельство № 59-59-01/114/2006-125 от 24.10.2006)
2.48	59:27:0231001:438	Пермский край, Октябрьский городской округ, с. Богородск, ул. Школьная, 9	ЗЕМЛИ НАСЕЛЕННЫХ ПУНКТОВ	353	для размещения хозяйственных построек	105,11281	Собственность ПК (п.2 ст.3.1. Закона о введении в действие Земельного кодекса № 137-ФЗ от 25.10.2001, Свидетельство № 59-59-01/112/2006-239 от 12.09.2006)
2.49	59:16:0820109:3	Пермский край, Верещагинский городской округ, п. Зюкайка, ул. Юбилейная, д.2	ЗЕМЛИ НАСЕЛЕННЫХ ПУНКТОВ	40017	под учебный полигон	8020,62456	Собственность ПК (п.2 ст.3.1. Закона о введении в действие Земельного кодекса № 137-ФЗ от 25.10.2001, Свидетельство № 59-59-01/112/2006-305 от 13.09.2006)
2.50	59:09:0760100:5	, Местоположение установлено относительно ориентира, расположенного за пределами участка. Почтовый адрес ориентира: край Пермский, г. Лысьва, с северной стороны п. Обманка-2.	ЗЕМЛИ СЕЛЬСКОХОЗЯЙСТВЕННОГО НАЗНАЧЕНИЯ	840004	для ведения подсобного хозяйства	908,964	Собственность ПК (п.2 ст.3.1. Закона о введении в действие Земельного кодекса № 137-ФЗ от 25.10.2001, Свидетельство № 59-59-01/112/2006-394 от 19.09.2006)
2.51	59:11:0470000:72	Пермский край, Чусовской городской округ, д. Кучино, ул. Дорожная, з/у 28	ЗЕМЛИ НАСЕЛЕННЫХ ПУНКТОВ	406	склад чистки и торговли	96,00276	Собственность ПК (Свидетельство № 59-59-01/113/2006-141 от 18.09.2006)

2.52	59-13:0060221:37	Пермский край, Бардымский муниципальный округ, с. Барда, ул.Советская, д.23, корп.2	ЗЕМЛИ НАСЕЛЕННЫХ ПУНКТОВ	41,93	для индивидуального гаражного строительства	11,36787	Собственность ПК (п.2 ст.3.1. Закона о введении в действие Земельного кодекса № 137-ФЗ от 25.10.2001. Свидетельство № 59-59-01/115/2006-141 от 04.10.2006)
2.53	59-11:0470000:65	Пермский край, Чусовской городской округ, д. Кучино,	ЗЕМЛИ НАСЕЛЕННЫХ ПУНКТОВ	480	для нужд соц.защиты населения (овощехранилище)	25,9872	Собственность ПК (Свидетельство № 59-59-01/113/2006-142 от 18.09.2006)
2.54	59-17:0801002:2	, Местоположение установлено относительно ориентира, расположенного за пределами участка. Почтовый адрес ориентира: Пермский край, р-н Горнозаводский, п Медведка, севернее ул.Октябрьская 3	ЗЕМЛИ НАСЕЛЕННЫХ ПУНКТОВ	43863	для ведения подсобного хозяйства	117,11421	Собственность ПК (Свидетельство № 59-59-01/13/2006-131 от 18.09.2006, Свидетельство № 59-59-01/13/2006-131 от 18.09.2006, Справка № . от 14.05.2021)
2.55	59-17:0801001:6	, Местоположение установлено относительно ориентира, расположенного за пределами участка. Почтовый адрес ориентира: Пермский край, р-н Горнозаводский, п Медведка, в 100 метрах к западу от участка ул. Октябрьская 3	ЗЕМЛИ НАСЕЛЕННЫХ ПУНКТОВ	33788	для ведения подсобного хозяйства	89,2457	Собственность ПК (Свидетельство № 59-59-01/113/2006-132 от 18.09.2006, Справка № . от 14.05.2021))
2.56	59-17:0801007:1	Пермский край, Горнозаводский городской округ, р.п. Медведка, ул.Октябрьская, д.3	ЗЕМЛИ НАСЕЛЕННЫХ ПУНКТОВ	29606	для размещения дома-интерната	3976,02779	Собственность ПК (Свидетельство № 59-59-01/113/2006-133 от 18.09.2006, Справка № . от 14.05.2021)
2.57	59-17:0801006:1	, Местоположение установлено относительно ориентира, расположенного за пределами участка. Почтовый адрес ориентира: Пермский край, Горнозаводский район, п. Медведка, западнее участка ул. Октябрьская, 3.	ЗЕМЛИ НАСЕЛЕННЫХ ПУНКТОВ	18230	для ведения подсобного хозяйства	41,7532	Собственность ПК (Свидетельство № 59-59-01/113/2006-134 от 18.09.2006, Справка № . от 14.05.2021)
2.58	59-17:0801003:3	, Местоположение установлено относительно ориентира, расположенного за пределами участка. Почтовый адрес ориентира: Пермский край, р-н Горнозаводский, п. Медведка	ЗЕМЛИ НАСЕЛЕННЫХ ПУНКТОВ	27500	Для ведения огородничества	1411,575	Собственность ПК (Свидетельство № 59-59-01/113/2006-229 от 18.09.2006, Свидетельство № 59-59-01/113/2006-229 от 21.09.2006, Справка № . от 14.05.2021)
2.59	59-01:4311877:2	Пермский край, г.Пермь, Свердловский район, г.Пермь, Свердловский район, установлено относительно ориентира ул.Казахская, 71, участок № 2, расположенного в границах участка	ЗЕМЛИ НАСЕЛЕННЫХ ПУНКТОВ	3678	под многоквартирные жилые дома в 2-4 этажа	12806,28108	Собственность ПК (п.2 ст.3.1. Закона о введении в действие Земельного кодекса № 137-ФЗ от 25.10.2001. Свидетельство № 59-59-01/113/2006-247 от 25.09.2006)
2.60	59-32:4590001:2	, Местоположение установлено относительно ориентира, расположенного за пределами участка. Почтовый адрес ориентира: край Пермский, р-н Пермский, с/п Бершетское, с. Бершеть, примыкает к северной границе с. Бершеть	ЗЕМЛИ СЕЛЬСКОХОЗЯЙСТВЕННОГО НАЗНАЧЕНИЯ	280149	для сельскохозяйственного производства	329,81942	Собственность ПК (п.2 ст.3.1. Закона о введении в действие Земельного кодекса № 137-ФЗ от 25.10.2001. Свидетельство № 59-59-01/115/2006-128 от 02.10.2006)
2.61	59-32:4590001:3	Пермский край, Пермский муниципальный район, с. Бершеть, , с/пос. Бершетское	ЗЕМЛИ СЕЛЬСКОХОЗЯЙСТВЕННОГО НАЗНАЧЕНИЯ	16817	Для сельскохозяйственного назначения	19,79865	Собственность ПК (п.2 ст.3.1. Закона о введении в действие Земельного кодекса № 137-ФЗ от 25.10.2001. Свидетельство № 59-59-01/115/2006-127 от 02.10.2006)
2.62	59-40:0580104:19	Пермский край, Чернушинский городской округ, с. Тауш, ул.Большичная, д.10	ЗЕМЛИ НАСЕЛЕННЫХ ПУНКТОВ	29	под пожарный водосм	12,84584	Собственность ПК (Свидетельство № 59-59-01/115/2006-154 от 05.10.2006, Приказ № СЭД-31-02-1238 от 17.08.2010)

2.63	59:29:1430401:1351	Пермский край, Осинский городской округ, . автодорога "Кукуинтан-Чайковский" км 53+575 - км 123+982	ЗЕМЛИ ПРОМЫШЛЕННОСТИ, ЭНЕРГЕТИКИ, ТРАНСПОРТА, СВЯЗИ, РАДИОВЕЩАНИЯ, ТЕЛЕВИДЕНИЯ, ИНФОРМАТИКИ, ЗЕМЛИ ДЛЯ ОБЕСПЕЧЕНИЯ КОСМИЧЕСКОЙ ДЕЯТЕЛЬНОСТИ, ЗЕМЛИ ОБОРОНЫ, БЕЗОПАСНОСТИ И ЗЕМЛИ ИНОГО СПЕЦИАЛЬНОГО НАЗНАЧЕНИЯ	353403	под полосу отвода автодороги "Подъезд к и.п. Тишково" от в/д "Чернушка-Оса"	139,94759	Собственность ПК (п.2 ст.3.1. Закона о введении в действие Земельного кодекса № 137-ФЗ от 25.10.2001. Свидетельство № 59-59-01/115/2006-289 от 10.10.2006, Приказ № СЭД-31-02-655 от 27.04.2009)
2.64	59:03:0200005:83	Пермский край, г. Березники, ул. Миндовского, д.1	ЗЕМЛИ НАСЕЛЕННЫХ ПУНКТОВ	423	для содержания и обслуживания встроенного помещения	554,27963	Собственность ПК (Свидетельство № 59-59-01/101/2006-411 от 02.08.2006)
2.65	59:39:2740102:44	Пермский край, Чердынский городской округ, . Искорское городище, в 5 км на северо-восток от с.Искор	ЗЕМЛИ СЕЛЬСКОХОЗЯЙСТВЕННОГО НАЗНАЧЕНИЯ	17000	Часовня "Искорская" (Параскевы Пятницы)	2,3579	Собственность ПК (Свидетельство № 59-59-01/101/2006-447 от 21.09.2006)
2.66	59:23:0011002:12	Пермский край, Куединский муниципальный округ, с. Аряж, ул. Центральная, д.14	ЗЕМЛИ НАСЕЛЕННЫХ ПУНКТОВ	3704,04	здание кинопроката	808,25857	Собственность ПК (Свидетельство № 59-59-01/115/2006-043 от 28.09.2006)
2.67	59:08:1901010:13	Пермский край, г. Кунгур, ул. Труда, д.69	ЗЕМЛИ НАСЕЛЕННЫХ ПУНКТОВ	1472	для размещения многоквартирного двухэтажного жилого дома	1182,752	Собственность ПК (Свидетельство № 59-59-01/112/2006-009 от 30.08.2006)
2.68	59:15:0570101:66	. Местоположение установлено относительно ориентира, расположенного за пределами участка. Почтовый адрес ориентира: край Пермский, р-н Большесосновский, д. Вары, ул. Набережная, дом 34.	ЗЕМЛИ НАСЕЛЕННЫХ ПУНКТОВ	624	для ведения личного подсобного хозяйства	15,5064	Собственность ПК (Свидетельство № 59-59-01/112/2006-161 от 05.09.2006)
2.69	59:27:0011050:23	Пермский край, Октябрьский городской округ, ул. Тракторная	ЗЕМЛИ НАСЕЛЕННЫХ ПУНКТОВ	14,8	Для размещения гаража	4,40167	Собственность ПК (п.2 ст.3.1. Закона о введении в действие Земельного кодекса № 137-ФЗ от 25.10.2001, Свидетельство № 59-59-01/112/2006-240 от 07.09.2006)
2.70	59:15:0090202:229	Пермский край, Большесосновский муниципальный округ, с. Большая Соснова, ул.Лесная, д.1а	ЗЕМЛИ НАСЕЛЕННЫХ ПУНКТОВ	1000	под производственную базу	372,8	Собственность ПК (Свидетельство № 59-59-01/112/2006-164 от 15.01.2007)
2.71	59:24:1410101:260	Пермский край, Кунгурский муниципальный округ, с. Ленск, ул.Казинина, д.24а	ЗЕМЛИ НАСЕЛЕННЫХ ПУНКТОВ	940	для размещения ветеринарной лечебницы	586,70698	Собственность ПК (Свидетельство № 59-59-09/069/2007-382 от 26.07.2007)

2.72	59:23:0991003:1	Пермский край, Куединский муниципальный округ,	ЗЕМЛИ ПРОМЫШЛЕННОСТИ, ЭНЕРГЕТИКИ, ТРАНСПОРТА, СВЯЗИ, РАДИОВЕЩАНИЯ, ТЕЛЕВИДЕНИЯ, ИНФОРМАТИКИ, ЗЕМЛИ ДЛЯ ОБЕСПЕЧЕНИЯ КОСМИЧЕСКОЙ ДЕЯТЕЛЬНОСТИ, ЗЕМЛИ ОБОРОНЫ, БЕЗОПАСНОСТИ И ЗЕМЛИ ИНОГО СПЕЦИАЛЬНОГО НАЗНАЧЕНИЯ	24800	Для общего пользования (уличная сеть)	15,624		Собственность ИК (Свидетельство № 59-59-01/112/2006-326 от 12.09.2006)
2.73	59:35:1530102:828	Пермский край, Суксунский городской округ, Ключевское сельское поселение, урочище "Остров"	ЗЕМЛИ СЕЛЬСКОХОЗЯЙСТВЕННОГО НАЗНАЧЕНИЯ	4057	земельный участок, занятый площадкой для автомобилей	0,56271		Собственность ИК (Свидетельство № 59-59-01/114/2006-111 от 23.10.2006)
2.74	59:28:0360303:45	Пермский край, Ординский муниципальный округ, с. Орда, ул. Тракторная, 16	ЗЕМЛИ НАСЕЛЕННЫХ ПУНКТОВ	299,88	под объекты транспорта Автомобильного	85,01312		Собственность ИК (Свидетельство № 59-59-01/115/2006-390 от 30.10.2006)
2.75	59:38:0350101:2	Пермский край, Чагинский муниципальный округ, д. Большая Головниха,	ЗЕМЛИ НАСЕЛЕННЫХ ПУНКТОВ	8440	под учебное хозяйство	14,5168		Собственность ИК (п.2 ст.3.1. Закона о введении в действие Земельного кодекса № 137-ФЗ от 25.10.2001, Свидетельство № 59-59-01/115/2006-276 от 10.11.2006)
2.76	59:38:0350101:58	Пермский край, Чагинский муниципальный округ, д. Большая Головниха,	ЗЕМЛИ НАСЕЛЕННЫХ ПУНКТОВ	5940	под учебное хозяйство	512,36292		Собственность ИК (п.2 ст.3.1. Закона о введении в действие Земельного кодекса № 137-ФЗ от 25.10.2001, Свидетельство № 59-59-01/115/2006-275 от 10.11.2006)
2.77	59:38:0350101:59	Пермский край, Чагинский муниципальный округ, д. Большая Головниха,	ЗЕМЛИ НАСЕЛЕННЫХ ПУНКТОВ	2340	под учебное хозяйство	4,3758		Собственность ИК (п.2 ст.3.1. Закона о введении в действие Земельного кодекса № 137-ФЗ от 25.10.2001, Свидетельство № 59-59-01/115/2006-274 от 10.11.2006, Свидетельство № 59 БГ 084256 от 25.07.2011)
2.78	59:38:0600101:2136	, Местоположение установлено относительно ориентира, расположенного за пределами участка. Почтовый адрес ориентира: край Пермский, р-н Чагинский, Чагинское сельское поселение, возле д. Большая Головниха.	ЗЕМЛИ СЕЛЬСКОХОЗЯЙСТВЕННОГО НАЗНАЧЕНИЯ	1824001	для учебных целей	1558,79125		Собственность ИК (п.2 ст.3.1. Закона о введении в действие Земельного кодекса № 137-ФЗ от 25.10.2001, Свидетельство № 59-59-01/115/2006-272 от 10.11.2006)

2.79	59:09:0000000:17	Пермский край, Лысьвенский городской округ, . автомобильная дорога "Лысьва-Кормовище-Кын"	ЗЕМЛИ ПРОМЫШЛЕННОСТИ, ЭНЕРГЕТИКИ, ТРАНСПОРТА, СВЯЗИ, РАДИОВЕЩАНИЯ, ТЕЛЕВИДЕНИЯ, ИНФОРМАТИКИ, ЗЕМЛИ ДЛЯ ОБЕСПЕЧЕНИЯ КОСМИЧЕСКОЙ ДЕЯТЕЛЬНОСТИ, ЗЕМЛИ ОБОРОНЫ, БЕЗОПАСНОСТИ И ЗЕМЛИ ИНОГО СПЕЦИАЛЬНОГО НАЗНАЧЕНИЯ	1634549	под автодорогой "Лысьва-Кормовище-Кын"	5067,1019	Собственность ПК (Свидетельство № 59-59-01/116/2006-465 от 20.11.2006, Приказ № 31-02-1-4-1704 от 13.10.2021, Акт № и/п имущества МО от 21.10.2021. Свидетельство № 59:09:0000000:17-59/088/2022-2 от 11.01.2022)
2.80	59:10:0405003:1	Пермский край, г.Соликамск, ул.20 лет Победы, д.1/1	ЗЕМЛИ НАСЕЛЕННЫХ ПУНКТОВ	14910	для размещения кордона Соликамского гослесхоза	6816,7029	Собственность ПК (Свидетельство № 59-59-01/004/2008-097 от 10.02.2009)
2.81	59:34:0010101:6	Пермский край, Соликамский городской округ, п.Басни, ул.Пролетарская, д.4	ЗЕМЛИ ЛЕСНОГО ФОНДА	2600	для размещения лесопарка	539,24	Собственность ПК (Свидетельство № 59-59-01/004/2008-063 от 13.02.2009)
2.82	59:34:0440101:11	Пермский край, Соликамский городской округ, д. Кузнецова.	ЗЕМЛИ НАСЕЛЕННЫХ ПУНКТОВ	800	для ведения хозяйственной деятельности	219,008	Собственность ПК (Свидетельство № 59-59-01/004/2008-062 от 06.02.2009)
2.83	59:34:0840101:340	Пермский край, Соликамский городской округ, с. Сим, ул.Новостроек, д.1	ЗЕМЛИ ЛЕСНОГО ФОНДА	1660	для размещения лесопарка	207,968	Собственность ПК (Свидетельство № 59-59-01/004/2008-064 от 13.02.2009)
2.84	59:03:0400091:4	Пермский край, г. Березники, ул.Демсенева, д.4а	ЗЕМЛИ НАСЕЛЕННЫХ ПУНКТОВ	3825	занимаемый зданиями психиатрической больницы	4019,65331	Собственность ПК (Свидетельство № 59 БА 0610569 от 03.12.2007, Свидетельство № 59-59-02/056/2007-110 от 03.12.2007)
2.85	81:02:0250001:23	Пермский край, Косинский муниципальный округ, д. Гаприково.	ЗЕМЛИ НАСЕЛЕННЫХ ПУНКТОВ	5126,3	под объекты транспорта	84,32764	Собственность ПК (Свидетельство № 81-59-19/011/2006-042 от 11.12.2006)
2.86	81:02:0330001:42	Пермский край, Косинский муниципальный округ, д. Войвыл, , автодорога Коса-Мараты	ЗЕМЛИ НАСЕЛЕННЫХ ПУНКТОВ	15741,4	под объекты транспорта	533,63346	Собственность ПК (Свидетельство № 81-59-19/004/2006-363 от 24.11.2006)
2.87	59:26:2600101:1	Пермский край, Нытвенский городской округ, . установлено относительно ориентира: автодорога "Пермь-Кудымкар-Сергино"	ЗЕМЛИ ПРОМЫШЛЕННОСТИ, ЭНЕРГЕТИКИ, ТРАНСПОРТА, СВЯЗИ, РАДИОВЕЩАНИЯ, ТЕЛЕВИДЕНИЯ, ИНФОРМАТИКИ, ЗЕМЛИ ДЛЯ ОБЕСПЕЧЕНИЯ КОСМИЧЕСКОЙ ДЕЯТЕЛЬНОСТИ, ЗЕМЛИ ОБОРОНЫ, БЕЗОПАСНОСТИ И ЗЕМЛИ ИНОГО СПЕЦИАЛЬНОГО НАЗНАЧЕНИЯ	25560	для размещения в/д "Пермь-Кудымкар-Сергино"	17,6364	Собственность ПК (п.2 ст.3.1. Закона о введении в действие Земельного кодекса № 137-ФЗ от 25.10.2001, Свидетельство № 59-59-01/101/2006-549 от 24.08.2006)
2.88	59:26:0720101:74	Пермский край, Нытвенский городской округ, д. Груши.	ЗЕМЛИ НАСЕЛЕННЫХ ПУНКТОВ	5002	для размещения питомника	24,71524	Собственность ПК (Свидетельство № 59-59-08/016/2007-006 от 07.05.2007)
2.89	59:26:0720101:73	Пермский край, Нытвенский городской округ, д. Груши.	ЗЕМЛИ НАСЕЛЕННЫХ ПУНКТОВ	23824	для размещения животноводческой фермы	778,96032	Собственность ПК (Свидетельство № 59-59-08/016/2007-004 от 07.05.2007)

2.90	59:25:0010125:17	Пермский край, Красновишерский городской округ, г. Красновишерск, ул. Коммунистическая, д.31а	ЗЕМЛИ НАСЕЛЕННЫХ ПУНКТОВ	1292	под производственное помещение и прилегающую территорию	356,34652	Собственность ПК (Свидетельство № 59-59-01/115/2006-150 от 03.10.2006, Распоряжение Правительства ПК № 24-рп от 22.02.2008)
2.91	59:29:0010412:16	Пермский край, Осинский городской округ,	ЗЕМЛИ НАСЕЛЕННЫХ ПУНКТОВ	23180	для учебно-производственного назначения	7455,3834	Собственность ПК (Свидетельство № 59-59-01/115/2006-1261 от 09.02.2007)
2.92	59:27:0000000:94	Пермский край, Октябрьский городской округ,	ЗЕМЛИ ПРОМЫШЛЕННОСТИ, ЭНЕРГЕТИКИ, ТРАНСПОРТА, СВЯЗИ, РАДИОВЕЩАНИЯ, ТЕЛЕВИДЕНИЯ, ИНФОРМАТИКИ, ЗЕМЛИ ДЛЯ ОБЕСПЕЧЕНИЯ КОСМИЧЕСКОЙ ДЕЯТЕЛЬНОСТИ, ЗЕМЛИ ОБОРОНЫ, БЕЗОПАСНОСТИ И ЗЕМЛИ ИНОГО СПЕЦИАЛЬНОГО НАЗНАЧЕНИЯ	837400	под полосу отвода автодороги "Голдыри-Орда-Октябрьский"	510,814	Собственность ПК (п.2 ст.3.1. Закона о введении в действие Земельного кодекса № 137-ФЗ от 25.10.2001, Свидетельство № 59-59-01/112/2006-256 от 06.09.2006)
2.93	81:02:0000000:2 (ЕЗП 81:02:0621154:33, 81:02:0651159:43)	Пермский край, Косинский муниципальный округ, , автодорога Коса-Соликамск.	ЗЕМЛИ СЕЛЬСКОХОЗЯЙСТВЕННОГО НАЗНАЧЕНИЯ	91111,4	под объекты транспорта	12,63715	Собственность ПК (п.2 ст.3.1. Закона о введении в действие Земельного кодекса № 137-ФЗ от 25.10.2001, Свидетельство № 81-59-19/004/2006-366 от 24.11.2006)
2.94	81:02:0000000:32	Пермский край, Косинский муниципальный округ, , а/д Коса-Мараты	ЗЕМЛИ СЕЛЬСКОХОЗЯЙСТВЕННОГО НАЗНАЧЕНИЯ	445396	под объекты транспорта	61,77645	Собственность ПК (п.2 ст.3.1. Закона о введении в действие Земельного кодекса № 137-ФЗ от 25.10.2001, Свидетельство № 81-59-19/004/2006-365 от 24.11.2006)
2.95	81:02:0000000:33	Пермский край, Косинский муниципальный округ, , а/д Коса-Мараты	ЗЕМЛИ ЛЕСНОГО ФОНДА	252864	под объекты транспорта	144,13248	Собственность ПК (п.2 ст.3.1. Закона о введении в действие Земельного кодекса № 137-ФЗ от 25.10.2001, Свидетельство № 81-59-19/004/2006-364 от 24.11.2006, Выписка из ЕГРН № 59/001/140/2017-40400 от 28.03.2017)
2.96	59:06:0701108:3	Пермский край, Городской округ Город Кизел, п. Центральный Коспашский, ул.Скочинского	ЗЕМЛИ НАСЕЛЕННЫХ ПУНКТОВ	1188	для строительства жилого дома	34,41862	Собственность ПК (Свидетельство № 59-59-01/113/2006-258 от 22.01.2007)
2.97	59:03:0400080:87	Местоположение установлено относительно ориентира, расположенного за пределами участка. Почтовый адрес ориентира: Пермский край, г Березники, в районе дома № 20а по Советскому проспекту	ЗЕМЛИ НАСЕЛЕННЫХ ПУНКТОВ	40	занимаемый гаражом	28,4496	Собственность ПК (Свидетельство № 59-59-02/056/2007-112 от 07.12.2007)
2.98	81:05:1420008:120	Пермский край, Юсьвинский муниципальный округ, п. Майкор, , примерно в 150 м.на юго-восток от ориентира здание пожарной станции	ЗЕМЛИ НАСЕЛЕННЫХ ПУНКТОВ	11134	под складирование дорожно-строительного материала	1947,11031	Собственность ПК (Свидетельство № 81-59-19/009/2006-230 от 19.09.2006)
2.99	81:07:0129005:37	Пермский край, г. Кудымкар, ул.Свердлова, д.128а/9	ЗЕМЛИ НАСЕЛЕННЫХ ПУНКТОВ	116	для размещения производственной базы	32,64472	Собственность ПК (Распоряжение Правительства РФ № 1119-р от 30.07.2005, Свидетельство № 81-59-19/007/2007-408 от 25.05.2007)

2.100	81:02:0010021:47	Пермский край, Косинский муниципальный округ, с. Коса, ул.Советская, д.9, относительно ориентира здание ремонтно-мех.мастерских по адресу ул.Советская,9	ЗЕМЛИ НАСЕЛЕННЫХ ПУНКТОВ	593	под объекты автотранспорта	186,35025	Собственность ПК (Свидетельство № 81-59-19/009/2006-342 от 18.09.2006))
2.101	81:02:0010021:48	Пермский край, Косинский муниципальный округ, с. Коса, ул.Советская, д.9, относительно ориентира здание админ.-бытового корпуса по адресу ул.Советская,9	ЗЕМЛИ НАСЕЛЕННЫХ ПУНКТОВ	476	под объектами автотранспорта	151,16332	Собственность ПК (Свидетельство № 81-59-19/009/2006-341 от 18.09.2006))
2.102	81:07:0082008:5	Пермский край, Кудымкарский муниципальный округ, ул.Герцена, д.92	ЗЕМЛИ НАСЕЛЕННЫХ ПУНКТОВ	48,6	под гараж	22,15723	Собственность ПК (Свидетельство № 81-59-19/003/2005-898 от 19.09.2005))
2.103	81:07:0151001:41	Пермский край, Городской округ Город Кудымкар, ул.Промышленная, д.7, примерно в 64 м по направлению на юго-восток от ориентира ул.Промышленная, 7	ЗЕМЛИ НАСЕЛЕННЫХ ПУНКТОВ	15211	под производственную базу	3232,79383	Собственность ПК (Свидетельство № 81-59-19/007/2007-340 от 31.05.2007))
2.104	81:07:0151002:25	Пермский край, г. Кудымкар, ул.Промышленная, д.9, примерно в 418 м по направлению на юго-восток от ориентира	ЗЕМЛИ НАСЕЛЕННЫХ ПУНКТОВ	32543,8	производственная база	7305,43896	Собственность ПК (Свидетельство № 81-59-19/007/2007-401 от 31.05.2007))
2.105	81:07:0095004:36	Пермский край, г. Кудымкар, ул.Ленина, д.156	ЗЕМЛИ НАСЕЛЕННЫХ ПУНКТОВ	713	для размещения одноэтажного деревянного здания склада	283,30342	Собственность ПК (Свидетельство № 81-59-19/009/2006-177 от 04.09.2006))
2.106	59:09:0012001:531	Пермский край, Лысьвенский городской округ, г. Лысьва, ул.Кутузова, д.21	ЗЕМЛИ НАСЕЛЕННЫХ ПУНКТОВ	5328	под СИТУ-37(участок под спортплощадкой)	2167,67796	Собственность ПК (Свидетельство № 59-59-10/028/2008-043 от 29.04.2008))
2.107	59:01:4410172:9	Пермский край, г.Пермь, Свердловский район, ул.Сибирская, д.65	ЗЕМЛИ НАСЕЛЕННЫХ ПУНКТОВ	200	под строительство стоянки для автотранспорта с навесом на дворовой территории театра кукол	759,29	Собственность ПК (Свидетельство № 59-59-01/101/2006-430 от 22.01.2007))
2.108	81:05:0000000:36	Пермский край, Юсьвинский муниципальный округ,	ЗЕМЛИ НАСЕЛЕННЫХ ПУНКТОВ	22007	под автодорогу	2281,24562	Собственность ПК (Свидетельство № 81-59-19/010/2006-462 от 17.10.2006))
2.109	81:06:2770012:29	Пермский край, Кудымкарский муниципальный округ, с. Верх-Иньва, ул.Советская, д.26	ЗЕМЛИ НАСЕЛЕННЫХ ПУНКТОВ	1137	земли под зданиями (строениями) сооружениями	632,93444	Собственность ПК (Свидетельство № 81-59-19/007/2005-546 от 29.11.2005))
2.110	59:01:4418019:1	Пермский край, г.Пермь, Ленинский район, ул.Окулова, д.14	ЗЕМЛИ НАСЕЛЕННЫХ ПУНКТОВ	10812,9	гостиницы, дома приема гостей, центры обслуживания туристов, мотели, кемпинги	110303,7964	Собственность ПК (Свидетельство № 59-59-01/102/2006-352 от 19.12.2006, Приказ № СЭД-31-02-1697 от 16.09.2009))
2.111	59:01:4410626:13	Пермский край, г.Пермь, Дзержинский район, ул.Алтайская, д.3	ЗЕМЛИ НАСЕЛЕННЫХ ПУНКТОВ	10200	склады (6,9), для размещения складских помещений	21526,15315	Собственность ПК (Свидетельство № 59-59-01/115/2006-385 от 30.11.2006))
2.112	59:01:4211245:1	, Местоположение установлено относительно ориентира, расположенного за пределами участка. Почтовый адрес ориентира: край Пермский, г. Пермь, р-н Мотовилихинский, ул. Республиканская, 4/ ул. Висимская, 2а.	ЗЕМЛИ НАСЕЛЕННЫХ ПУНКТОВ	1275	под здание наркологического диспансера с цокольным этажом	4931,2665	Собственность ПК (Свидетельство № 59-59-22/048/2007-028 от 13.09.2007))

2.113	81:07:0049002:4	Пермский край, г. Кудымкар, ул. Коркиных, д. 13	ЗЕМЛИ НАСЕЛЕННЫХ ПУНКТОВ	2640	Бытовое обслуживание - размещение объектов капитального строительства, предназначенных для оказания населению или организации бытовых услуг (похор.бюро)	2440,40276	Собственность ПК (Свидетельство № 81-59-19/009/2006-236 от 06.09.2006))
2.114	81:06:1920001:338	Пермский край, Кудымкарский муниципальный округ, с.Пешнигорт, ул.Молодежная, д.12а	ЗЕМЛИ НАСЕЛЕННЫХ ПУНКТОВ	4211	водонапорная станция	619,73287	Собственность ПК (Свидетельство № 81-59-19/010/2006-507 от 24.10.2006))
2.115	81:02:0030005:80	Пермский край, Косинский муниципальный округ, п. Кордоц, ул.Лесная, д.3, кв.2	ЗЕМЛИ НАСЕЛЕННЫХ ПУНКТОВ	283,4	под контуру лесничества	148,06233	Собственность ПК (п.2 ст.3.1. Закона о введении в действие Земельного кодекса № 137-ФЗ от 25.10.2001, Свидетельство № 81-59-19/011/2007-059 от 18.08.2007))
2.116	59:18:0730101:425	Пермский край, Добрянский городской округ, с. Пермское,	ЗЕМЛИ НАСЕЛЕННЫХ ПУНКТОВ	14898	Для ведения огородничества	325,37232	Собственность ПК (п.2 ст.3.1. Закона о введении в действие Земельного кодекса № 137-ФЗ от 25.10.2001, Свидетельство № 59-59-01/002/2008-152 от 30.06.2008))
2.117	59:18:0730101:426	Пермский край, Добрянский городской округ, с. Пермское,	ЗЕМЛИ НАСЕЛЕННЫХ ПУНКТОВ	1721	Для ведения огородничества	45,19346	Собственность ПК (Свидетельство № 59-59-01/002/2008-148 от 30.06.2009, Приказ № СЭД-31-02-2-02-1385 от 29.11.2016))
2.118	81:01:0260001:397	Пермский край, Гайнский муниципальный округ, п. Керос, ул.Комсомольская, д.1	ЗЕМЛИ НАСЕЛЕННЫХ ПУНКТОВ	4694	дом интернат для престарелых	409,83314	Собственность ПК (п.2 ст.3.1. Закона о введении в действие Земельного кодекса № 137-ФЗ от 25.10.2001, Свидетельство № 81-59-19/012/2006-037 от 22.11.2006))
2.119	81:02:0010005:7	Пермский край, Косинский муниципальный округ, с. Коса,	ЗЕМЛИ НАСЕЛЕННЫХ ПУНКТОВ	130	под хозпостройками	49,4624	Собственность ПК (Свидетельство № 81-59-19/007/2008-413 от 02.06.2008))
2.120	59:29:0010541:1	Пермский край, Осинский городской округ, г.Оса, ул.Пугачева,2/2	ЗЕМЛИ НАСЕЛЕННЫХ ПУНКТОВ	18953,12	для производственного назначения	5857,95797	Собственность ПК (Свидетельство № 59-59-12/032/2007-155 от 11.03.2008))
2.121	59:30:0460091:20	Пермский край, Оханский городской округ, Оханск, уч.рощице Кайдалы	ЗЕМЛИ НАСЕЛЕННЫХ ПУНКТОВ	782	для производственной деятельности	231,95684	Собственность ПК (Свидетельство № 59-59-13/058/2007-285 от 21.02.2008))
2.122	59:30:0460078:17	Пермский край, Оханский городской округ, г.Оханск, ул.Винокурова,23	ЗЕМЛИ НАСЕЛЕННЫХ ПУНКТОВ	1388	для эксплуатации промышленной базы	449,87856	Собственность ПК (Свидетельство № 59-59-13/058/2007-288 от 21.02.2008))
2.123	59:10:0407016:8	Пермский край, г.Соликамск, ул.20 лет Победы, д.92а	ЗЕМЛИ НАСЕЛЕННЫХ ПУНКТОВ	200	для размещения служебного гаража Соликамского отделения кинопроката	123,08	Собственность ПК (Свидетельство № 59-59-15/011/13/2006-069 от 11.09.2000))
2.124	59:37:0360101:158	Пермский край, Городской округ Город Березники, п. Лемзер, ул.Западная, д.2	ЗЕМЛИ НАСЕЛЕННЫХ ПУНКТОВ	238	для обслуживания здания конторы	71,59278	Собственность ПК (Свидетельство № 59-59-02/052/2007-371 от 14.11.2007))
2.125	59:37:0310101:483	Пермский край, Городской округ Город Березники, п. Шемейный, ул. Тасжная, 11	ЗЕМЛИ НАСЕЛЕННЫХ ПУНКТОВ	4000	для использования под жилой дом	158,56	Собственность ПК (Свидетельство № 59-59-02/052/2007-370 от 14.11.2007))
2.126	59:03:0600007:10	Пермский край, г. Березники, ул.Тракторная, д.90	ЗЕМЛИ НАСЕЛЕННЫХ ПУНКТОВ	16863	под склады хранения промышленных и хозяйственных товаров	8983,76325	Собственность ПК (Свидетельство № 59-59-02/052/2007-374 от 23.11.2007))
2.127	59:18:0010142:25	Пермский край, Добрянский городской округ, г. Добрянка, ул.Ветеринарная	ЗЕМЛИ НАСЕЛЕННЫХ ПУНКТОВ	206	для гаражного строительства	101,30462	Собственность ПК (Постановление Администрации № 602 от 05.05.1994, Свидетельство № 59-59-05/043/2007-346 от 25.10.2007))
2.128	59:08:2301003:53	Пермский край, г.Кунгур, п. Дальний	ЗЕМЛИ НАСЕЛЕННЫХ ПУНКТОВ	2585	для размещения подсобного хозяйства	20,60245	Собственность ПК (Свидетельство № 59-59-09/114/2007-447 от 04.12.2007))
2.129	81:06:2880002:1184	Пермский край, Кудымкарский муниципальный округ, Ориентир с. Белооево. Участок находится примерно в 200 метрах от ориентира по направлению на юго-восток	ЗЕМЛИ СЕЛЬСКОХОЗЯЙСТВЕННОГО НАЗНАЧЕНИЯ	10800	для ведения подсобного хозяйства	10,92852	Собственность ПК (п.2 ст.3.1. Закона о введении в действие Земельного кодекса № 137-ФЗ от 25.10.2001, Свидетельство № 81-59-19/010/2006-505 от 24.10.2006))

2.130	59:37:0620901:22	Пермский край, Городской округ Город Березники, г.Усолье, ул.Спасовская, д.17	ЗЕМЛИ НАСЕЛЕННЫХ ПУНКТОВ	4000	занимаемого памятником истории и культуры Пермской обл. (дом конторы сользавода)	1994,15032	Собственность ПК (Свидетельство № 59-59-01/115/2006-039 от 03.10.2006)
2.131	59:14:0751001:329	Пермский край, Березовский муниципальный округ, д. Кляпово, ул.Мичурина, д.7	ЗЕМЛИ НАСЕЛЕННЫХ ПУНКТОВ	644	под зданием участка	160,10484	Собственность ПК (Свидетельство № 59-59-01/004/2008-446 от 13.11.2008)
2.132	59:07:0011315:62	Пермский край, Краснокамский городской округ, г. Краснокамск, ул.Совхозная, д.10	ЗЕМЛИ НАСЕЛЕННЫХ ПУНКТОВ	6854,01	гаражи ведомственных легковых а/м и а/м специального назначения	3707,60817	Собственность ПК (Свидетельство № 59-59-01/004/2008-373 от 12.11.2008)
2.133	59:31:0491706:1	Пермский край, Очерский городской округ, г. Очер, ул.Калинина,30	ЗЕМЛИ НАСЕЛЕННЫХ ПУНКТОВ	925	Под общественную застройку	831,32525	Собственность ПК (Распоряжение № 1200-р от 27.12.2006, Свидетельство № 59-59-01/004/2008-429 от 18.11.2008)
2.134	59:01:1717198:2	Пермский край, г.Пермь, Кировский район, ул.Магистральная, д.25	ЗЕМЛИ НАСЕЛЕННЫХ ПУНКТОВ	2976	под участковую ветлечебницу	5952	Собственность ПК (п.2 ст.3.1. Закона о введении в действие Земельного кодекса № 137-ФЗ от 25.10.2001, Свидетельство № 59-59-01/001/2009-296 от 16.03.2009)
2.135	59:06:0701033:2	Пермский край, Городской округ Город Кизел, п. Центральный Коспашский, ул.Няровская, д.40	ЗЕМЛИ НАСЕЛЕННЫХ ПУНКТОВ	8921	для размещения конторы Коспашского лесничества	2378,3386	Собственность ПК (Свидетельство № 59-59-04/056/2007-660 от 22.01.2008)
2.136	81:07:0129006:2	Пермский край, г. Кудымкар, ул.Промышленная, д.8/2, установлено относительно ориентира, расположенного в границах участка. Ориентир здание утепленного склада	ЗЕМЛИ НАСЕЛЕННЫХ ПУНКТОВ	1246,8	под складским помещением	398,58949	Собственность ПК (Свидетельство № 81-59-19/007/2005-521 от 29.11.2005)
2.137	59:01:1713019:8	Пермский край, г.Пермь, Кировский район, ул.Чистопольская, д.24	ЗЕМЛИ НАСЕЛЕННЫХ ПУНКТОВ	20518	под существующее здание противотуберкулезного диспансера	64046,17912	Собственность ПК (Свидетельство № 59-59-01/002/2008-319 от 18.08.2008)
2.138	59:27:0191001:185	Пермский край, Октябрьский городской округ, с. Бивац,	ЗЕМЛИ НАСЕЛЕННЫХ ПУНКТОВ	35	Для содержания административного здания ветлечебницы	10,1437	Собственность ПК (Свидетельство № 59-59-17/044/2008-260 от 30.05.2008)
2.139	59:31:0491706:2	Пермский край, Очерский городской округ, г. Очер, ул.Калинина,30	ЗЕМЛИ НАСЕЛЕННЫХ ПУНКТОВ	260	Под общественную застройку	79,6432	Собственность ПК (Свидетельство № 59-59-01/001/2008-801 от 09.09.2008)
2.140	59:31:0430101:412	Пермский край, Очерский городской округ, д. Лужково, ул. Тракторная,316	ЗЕМЛИ НАСЕЛЕННЫХ ПУНКТОВ	581	для строительства теплицы по выращиванию хвойных пород	1,29563	Собственность ПК (Свидетельство № 59-59-01/004/2008-104 от 10.02.2009)
2.141	59:31:0492301:65	Пермский край, Очерский городской округ, мкр Пикет 306	ЗЕМЛИ НАСЕЛЕННЫХ ПУНКТОВ	28700	под производственную базу	5704,699	Собственность ПК (Свидетельство № 59-59-01/001/2008-802 от 11.09.2008)
2.142	59:11:0010140:7	Пермский край, Чусовской городской округ, г. Чусовой, ул.Клубная	ЗЕМЛИ НАСЕЛЕННЫХ ПУНКТОВ	7390	производственная территория	2381,2058	Собственность ПК (Свидетельство № 59-59-01/004/2008-068 от 10.10.2008)
2.143	59:04:0102044:4	Пермский край, Гремячинский городской округ, г. Гремячинск, ул.Ленина, д.142	ЗЕМЛИ НАСЕЛЕННЫХ ПУНКТОВ	370	под часть здания склада базы № 7	108,2805	Собственность ПК (Свидетельство № 59-59-01/004/2008-067 от 10.10.2008)
2.144	59:11:0000000:1172	Пермский край, Чусовской городской округ, п. Комарихинский, ул.Первомайская, д.206	ЗЕМЛИ НАСЕЛЕННЫХ ПУНКТОВ	7427	для производственной деятельности	1302,58223	Собственность ПК (Свидетельство № 59-59-01/004/2008-101 от 14.10.2008)
2.145	81:03:0160001:7	Пермский край, Кочевский муниципальный округ, д. Петухово, ул.Мира, д.18а	ЗЕМЛИ НАСЕЛЕННЫХ ПУНКТОВ	3462	Под общественную застройку	340,56402	Собственность ПК (п.2 ст.3.1. Закона о введении в действие Земельного кодекса № 137-ФЗ от 25.10.2001, Свидетельство № 81-59-19/010/2006-185 от 11.09.2006)
2.146	81:03:0160001:54	Пермский край, Кочевский муниципальный округ, д. Петухово,	ЗЕМЛИ НАСЕЛЕННЫХ ПУНКТОВ	7000	Под общественную застройку	650,44	Собственность ПК (п.2 ст.3.1. Закона о введении в действие Земельного кодекса № 137-ФЗ от 25.10.2001, Свидетельство № 81-59-19/010/2006-184 от 11.09.2006)
2.147	59:12:0010346:8	Пермский край, Чайковский городской округ, г. Чайковский,	ЗЕМЛИ НАСЕЛЕННЫХ ПУНКТОВ	3728	Земельные участки зеленых зон	17,59616	Собственность ПК (Свидетельство № 59-59-01/002/2009-153 от 26.06.2009)
2.148	59:17:1101002:27	Пермский край, Горнозаводский городской округ, п. Вильва, ул.Ленина	ЗЕМЛИ НАСЕЛЕННЫХ ПУНКТОВ	1500	под контору Басегоского лесничества	340,36142	Собственность ПК (Свидетельство № 59-59-01/001/2009-221 от 04.03.2009)

2.149	59:25:0130001:63	Пермский край, Красновишерский городской округ, п. Цепед, ул.Набережная, д.2	ЗЕМЛИ НАСЕЛЕННЫХ ПУНКТОВ	2988	под здание конторы и прилег. территории	499,41432	Собственность ПК (Свидетельство № 59-59-01/001/2009-217 от 04.03.2009))
2.150	59:19:1201007:14	Пермский край, Еловский муниципальный округ, с. Елово, ул.Старикова, д.3	ЗЕМЛИ НАСЕЛЕННЫХ ПУНКТОВ	7157	для производственных целей	5669,70383	Собственность ПК (п.2 ст.3.1. Закона о введении в действие Земельного кодекса № 137-ФЗ от 25.10.2001, Свидетельство № 59-59-01/001/2009-826 от 15.05.2009))
2.151	59:19:0703003:35	Местоположение установлено относительно ориентира, расположенного за пределами участка. Почтовый адрес ориентира: Пермский край, Еловский район, с. Дуброво, ул. Пастухова, 11.	ЗЕМЛИ НАСЕЛЕННЫХ ПУНКТОВ	558	для размещения вст.участка	131,81789	Собственность ПК (п.2 ст.3.1. Закона о введении в действие Земельного кодекса № 137-ФЗ от 25.10.2001, Свидетельство № 59-59-01/001/2009-828 от 15.05.2009))
2.152	59:22:0700101:173	Пермский край, Кишертский муниципальный округ, д. Мазуевка,	ЗЕМЛИ НАСЕЛЕННЫХ ПУНКТОВ	300	для размещения вст.участка	62,604	Собственность ПК (Свидетельство № 59-59-01/001/2009-845 от 15.05.2009))
2.153	59:10:0405003:3	Пермский край, г.Соликамск, ул.20 лет Победы, д.1/3	ЗЕМЛИ НАСЕЛЕННЫХ ПУНКТОВ	26370	для размещения лесосежа соликамского гослесхоза, для размещения промышленных объектов	5890	Собственность ПК (Свидетельство № 59-59-01/004/2008-098 от 10.02.2009))
2.154	59:01:4410930:6	Пермский край, г.Пермь, Свердловский район, ул.Ижевская, д.2	ЗЕМЛИ НАСЕЛЕННЫХ ПУНКТОВ	6008	под автостанцию, для размещения и эксплуатации объектов автомобильного транспорта и объектов	9995,71472	Собственность ПК (Свидетельство № 59 ББ № 636113 от 24.06.2010))
2.155	81:05:1130001:77	Пермский край, Юсьвинский муниципальный округ, д. Урманово, ул.Зеленая, д.2	ЗЕМЛИ НАСЕЛЕННЫХ ПУНКТОВ	5500	под зданием ветлечебницы	850,63	Собственность ПК (Свидетельство № 81-59-19/011/2007-180 от 15.08.2007))
2.156	59:24:0200101:55	Пермский край, Кунгурский муниципальный округ, п. Кордон	ЗЕМЛИ НАСЕЛЕННЫХ ПУНКТОВ	300	под помещение конторы	90,609	Собственность ПК (Свидетельство № 59-59-01/001/2009-943 от 02.06.2009))
2.157	59:01:4416006:4	Пермский край, г.Пермь, Индустриальный район, ш.Космонавтов, д.160	ЗЕМЛИ НАСЕЛЕННЫХ ПУНКТОВ	13132,46	под существ-е здания противотуб.диспансеров и строительство поликлиники	56208,11072	Собственность ПК (Свидетельство № 59-59-01/004/2008-757 от 22.12.2008))
2.158	59:20:0610101:163	Пермский край, Ильинский городской округ, д. Новая Каменка,	ЗЕМЛИ НАСЕЛЕННЫХ ПУНКТОВ	282	для общественно-деловых нужд	75,74238	Собственность ПК (Свидетельство № 59-59-06/024/2008-092 от 15.01.2009))
2.159	59:26:0600521:93	Пермский край, Нытвенский городской округ, п. Новонильинский, ул.Пушкина	ЗЕМЛИ НАСЕЛЕННЫХ ПУНКТОВ	694	сады, огороды, палисадники	50,88408	Собственность ПК (Свидетельство № 59-59-01/001/2009-981 от 05.06.2009))
2.160	59:35:0010271:27	Пермский край, Суксунский городской округ, п.Суксун, ул.Халтурина, д.41	ЗЕМЛИ НАСЕЛЕННЫХ ПУНКТОВ	2195	Для размещения двухэтажного многоквартирного дома	1722,04335	Собственность ПК (Свидетельство № 59-59-01/002/2009-101 от 15.06.2009))
2.161	59:10:0401041:7	Пермский край, г.Соликамск, ул.Карналитовая, в районе дома № 107	ЗЕМЛИ НАСЕЛЕННЫХ ПУНКТОВ	2020	для коллективного огородничества	320,8366	Собственность ПК (Свидетельство № 59-59-01/004/2008-697 от 13.04.2009))
2.162	59:10:0401041:5	Пермский край, г.Соликамск, ул.Карналитовая, д.107	ЗЕМЛИ НАСЕЛЕННЫХ ПУНКТОВ	354	Для общественно-деловых целей (территория Соликамской станции по борьбе с болезнями животных)	494,35746	Собственность ПК (п.2 ст.3.1. Закона о введении в действие Земельного кодекса № 137-ФЗ от 25.10.2001, Свидетельство № 59-59-01/004/2008-696 от 13.04.2009))
2.163	59:39:0750001:112	Пермский край, Чердынский городской округ, с.Кольчуг, ул.Набережная, д.2	ЗЕМЛИ НАСЕЛЕННЫХ ПУНКТОВ	300	для размещения вст.участка	58,38	Собственность ПК (Свидетельство № 59-59-01/004/2008-693 от 13.04.2009))
2.164	59:27:0871034:15	Пермский край, Октябрьский городской округ, п.Щучье Озеро, ул.Тракторная	ЗЕМЛИ НАСЕЛЕННЫХ ПУНКТОВ	4500	для общественно-деловых целей	2031,21442	Собственность ПК (п.2 ст.3.1. Закона о введении в действие Земельного кодекса № 137-ФЗ от 25.10.2001, Свидетельство № 59-59-01/001/2009-270 от 10.04.2009))
2.165	59:34:0590101:380	Пермский край, Соликамский городской округ, с.Тохтуева,	ЗЕМЛИ НАСЕЛЕННЫХ ПУНКТОВ	50100	для размещения автодрома	17475,882	Собственность ПК (Свидетельство № 59-59-01/004/2008-710 от 15.04.2009))

2.166	59:17:0503004:16	Пермский край, Горнозаводский городской округ, п. Кусье-Александровский, Подхоз	ЗЕМЛИ НАСЕЛЕННЫХ ПУНКТОВ	492,5	для эксплуатации теплицы на подходе	1,70898	Собственность ИК (Свидетельство № 59-59-01/001/2009-622 от 28.04.2009)
2.167	59:24:0200101:54	Пермский край, Кунгурский муниципальный округ, п. Кордон	ЗЕМЛИ НАСЕЛЕННЫХ ПУНКТОВ	22487	под здание цеха распила	4624,38894	Собственность ПК (Свидетельство № 59-59-01/001/2009-592 от 24.04.2009)
2.168	59:17:0503002:5	Пермский край, Горнозаводский городской округ, п. Кусье-Александровский, Подхоз	ЗЕМЛИ НАСЕЛЕННЫХ ПУНКТОВ	19850	для эксплуатации подсобного хозяйства(производственные объекты)	1366,6725	Собственность ПК (Свидетельство № 59-59-01/001/2009-621 от 27.04.2009)
2.169	59:17:0503004:15	Пермский край, Горнозаводский городской округ, п. Кусье-Александровский	ЗЕМЛИ НАСЕЛЕННЫХ ПУНКТОВ	60	для эксплуатации пожарного водосма	15,5988	Собственность ПК (Свидетельство № 59-59-01/001/2009-269 от 13.03.2009)
2.170	59:17:0501036:45	Пермский край, Горнозаводский городской округ, п. Кусье-Александровский, ул. Ключевая	ЗЕМЛИ НАСЕЛЕННЫХ ПУНКТОВ	740	для эксплуат котельной	192,3852	Собственность ПК (Свидетельство № 59-59-01/001/2009-220 от 04.03.2009)
2.171	59:17:0503003:3	Пермский край, Горнозаводский городской округ, п. Кусье-Александровский	ЗЕМЛИ НАСЕЛЕННЫХ ПУНКТОВ	23000	для эксплуатации питомника на подходе	63,35393	Собственность ПК (Свидетельство № 59-59-01/001/2009-219 от 04.03.2009)
2.172	59:17:1503006:3	Пермский край, Горнозаводский городской округ, п. Старый Бисер	ЗЕМЛИ НАСЕЛЕННЫХ ПУНКТОВ	3403,2	под питомник Бисерского лесничества	10,48186	Собственность ПК (Свидетельство № 59-59-01/001/2009-218 от 04.03.2009)
2.173	59:29:0010125:14	Пермский край, Осинский городской округ, г. Оса, ул. Свердлова, д.7	ЗЕМЛИ НАСЕЛЕННЫХ ПУНКТОВ	69,96	земельные участки под индивидуальные гаражи	30,09469	Собственность ПК (Свидетельство № 59-59-01/002/2008-322 от 29.07.2008)
2.174	59:01:4410628:47	Пермский край, г.Пермь, Индустриальный район, ул.Карпинского, д.79	ЗЕМЛИ НАСЕЛЕННЫХ ПУНКТОВ	427	под здания и строения	1021,65728	Собственность ПК (Свидетельство № 59-59-01/002/2008-309 от 28.07.2008)
2.175	81:06:2900001:2	Пермский край, Кудымкарский муниципальный округ, д. Малахова,	ЗЕМЛИ СЕЛЬСКОХОЗЯЙСТВЕННОГО НАЗНАЧЕНИЯ	5000	Земли запаса (неиспользуемые)	0,6935	Собственность ПК (Свидетельство № 81-59-19/012/2007-191 от 29.09.2007)
2.176	81:06:0550001:17	Пермский край, Кудымкарский муниципальный округ, д. Малахова,	ЗЕМЛИ НАСЕЛЕННЫХ ПУНКТОВ	3300	для ветеринарного оздоровления	609,378	Собственность ПК (п.2 ст.3.1. Закона о введении в действие Земельного кодекса № 137-ФЗ от 25.10.2001, Свидетельство № 81-59-19/012/2007-193 от 29.09.2007)
2.177	59:09:0240001:120	Пермский край, Лысьвенский городской округ, п. Кумыш, ул.Заречная, д.10	ЗЕМЛИ НАСЕЛЕННЫХ ПУНКТОВ	1656	контора лестничества	405,60408	Собственность ПК (Свидетельство № 59-59-10/073/2007-167 от 20.12.2007)
2.178	59:04:0301043:11	Пермский край, Гремячинский городской округ, п. Шумихинский, д.266	ЗЕМЛИ НАСЕЛЕННЫХ ПУНКТОВ	972	под здание гаража	81,17172	Собственность ПК (Свидетельство № 59-59-01/002/2009-904 от 08.09.2009)
2.179	59:17:1003052:30	Пермский край, Горнозаводский городской округ, п. Палица, ул.Зеленая, д.5	ЗЕМЛИ НАСЕЛЕННЫХ ПУНКТОВ	421	производственная территория	100,75372	Собственность ПК (Свидетельство № 59-59-01/002/2009-799 от 04.09.2009)
2.180	59:17:0101019:88	Пермский край, Горнозаводский городской округ, г. Горнозаводск, ул.Лесная, д.8а	ЗЕМЛИ НАСЕЛЕННЫХ ПУНКТОВ	470	производственная территория	375,7885	Собственность ПК (Свидетельство № 59-59-01/002/2009-808 от 04.09.2009)
2.181	59:29:0010360:8	Пермский край, Осинский городской округ, г. Оса, ул.Парковая, д.1, кв.2	ЗЕМЛИ НАСЕЛЕННЫХ ПУНКТОВ	389,75	под индивидуальное жилищное строительство	96,38579	Собственность ПК (Свидетельство № 59 ББ 207745 от 15.09.2009)
2.182	59:29:0010118:16	Пермский край, Осинский городской округ	ЗЕМЛИ НАСЕЛЕННЫХ ПУНКТОВ	11280	земельные участки музеев	10244,5559	Собственность ПК (Свидетельство № 59-59-01/002/2009-296 от 13.07.2009)
2.183	59:03:0400051:36	Пермский край, г. Березники, ул.Мамина-Сибиряка	ЗЕМЛИ НАСЕЛЕННЫХ ПУНКТОВ	940	под здание центра для детей и подростков с ограниченн	652,2848	Собственность ПК (Свидетельство № 59-59-01/002/2009-291 от 13.07.2009)
2.184	59:03:0400051:35	Пермский край, г. Березники, ул.Мамина-Сибиряка, д.39	ЗЕМЛИ НАСЕЛЕННЫХ ПУНКТОВ	870	под здание центра для детей и подростков с ограниченн	608,0343	Собственность ПК (Свидетельство № 59-59-01/002/2009-292 от 13.07.2009)
2.185	81:01:0240001:8	Пермский край, Гайнский муниципальный округ, п. Жемчужный, ул.Лесная	ЗЕМЛИ НАСЕЛЕННЫХ ПУНКТОВ	799	Гайнский лесхоз контора	142,10215	Собственность ИК (Свидетельство № 81-59-19/011/2007-226 от 13.08.2007)

2.186	81:01:0270001:430	Пермский край, Гайнский муниципальный округ, п. Сейва, ул. Железнодорожная	ЗЕМЛИ НАСЕЛЕННЫХ ПУНКТОВ	1050	здание конюшни	28,707	Собственность ПК (Свидетельство № 81-59-19/011/2007-248 от 23.08.2007)
2.187	59:22:0210101:49	Пермский край, Кипертский муниципальный округ, с. Седа.	ЗЕМЛИ НАСЕЛЕННЫХ ПУНКТОВ	1200	для ведения подсобного хозяйства	40,308	Собственность ПК (Распоряжение ТУ Росимущества по ПК № 1200-р от 27.12.2006, Свидетельство № 59-59-09/133/2007-026 от 24.12.2007)
2.188	59:16:1250103:92	Пермский край, Верещагинский городской округ, п. Путино, ул. Набережная, д.16	ЗЕМЛИ НАСЕЛЕННЫХ ПУНКТОВ	453	для здания лесничества	106,5456	Собственность ПК (Свидетельство № 59-59-01/001/2008-887 от 23.09.2008)
2.189	59:23:0481121:3	Пермский край, Куединский муниципальный округ.	ЗЕМЛИ НАСЕЛЕННЫХ ПУНКТОВ	27000	индивидуальное жилищное строительство	2107,89	Собственность ПК (Свидетельство № 59-59-17/074/2007-093 от 24.12.2007)
2.190	59:23:0221011:7	Пермский край, Куединский муниципальный округ, с. Большая Уса, ул. Победы, д.9	ЗЕМЛИ НАСЕЛЕННЫХ ПУНКТОВ	17711	пилорама	3936,97819	Собственность ПК (Свидетельство № 59-59-17/074/2007-099 от 24.12.2007)
2.191	59:23:0481084:8	Пермский край, Куединский муниципальный округ, п. Куеда, ул. Лесная, д.11	ЗЕМЛИ НАСЕЛЕННЫХ ПУНКТОВ	871	контора лесничества	783,0551	Собственность ПК (Свидетельство № 59-59-17/074/2007-095 от 24.12.2007)
2.192	81:01:0270001:250	Пермский край, Гайнский муниципальный округ, п. Сейва, ул. Железнодорожная	ЗЕМЛИ НАСЕЛЕННЫХ ПУНКТОВ	1236	под гараж	143,7306	Собственность ПК (Свидетельство № 81-59-19/011/2007-249 от 23.08.2007)
2.193	81:01:0240001:1	Пермский край, Гайнский муниципальный округ, п. Жемчужный,	ЗЕМЛИ НАСЕЛЕННЫХ ПУНКТОВ	2784	Гайнский лесхоз гараж	302,95488	Собственность ПК (Свидетельство № 81-59-19/011/2007-227 от 13.08.2007)
2.194	81:04:0220001:87	Пермский край, Юрлинский муниципальный округ, п. Галечник.	ЗЕМЛИ НАСЕЛЕННЫХ ПУНКТОВ	8823	под мастерский участок	811,22337	Собственность ПК (Свидетельство № 81-59-19/011/2007-062 от 18.08.2007)
2.195	59:10:0106023:26	Пермский край, г. Соликамск, ул. Культуры, д.3/14	ЗЕМЛИ НАСЕЛЕННЫХ ПУНКТОВ	346	для эксплуатации здания склада	268,67246	Собственность ПК (Свидетельство № 59-59-01/001/2009-620 от 24.04.2009)
2.196	59:30:0930007:14	Пермский край, Оханский городской округ, с. Беляевка, ул. Набережная	ЗЕМЛИ НАСЕЛЕННЫХ ПУНКТОВ	823	Для строительства жилых зданий	33,23995	Собственность ПК (Свидетельство № 59-59-01/101/2006-560 от 25.08.2006)
2.197	59:14:0011016:28	Пермский край, Березовский муниципальный округ, с. Асово, ул. Чапаева, д.24	ЗЕМЛИ НАСЕЛЕННЫХ ПУНКТОВ	21928	под базой	3677,51792	Собственность ПК (Свидетельство № 59-59-09/133/2007-025 от 25.12.2007)
2.198	59:01:4410844:48	Пермский край, г. Пермь, Индустриальный район, ш. Космонавтов, д.181а	ЗЕМЛИ НАСЕЛЕННЫХ ПУНКТОВ	1134	здание административное	9061,29547	Собственность ПК (Свидетельство № 59-59-01/005/2009-316 от 24.12.2009)
2.199	59:12:0010735:18	Пермский край, Чайковский городской округ, г. Чайковский, ул. Боровая, д.5	ЗЕМЛИ НАСЕЛЕННЫХ ПУНКТОВ	843	земельные участки промышленных предприятий	691,95126	Собственность ПК (Свидетельство № 59-59-01/005/2009-317 от 24.12.2009)
2.200	59:12:0010735:22	Пермский край, Чайковский городской округ, г. Чайковский, ул. Боровая, д.5, строения 10	ЗЕМЛИ НАСЕЛЕННЫХ ПУНКТОВ	1641	земельные участки промышленных предприятий	1284,04968	Собственность ПК (Свидетельство № 59-59-01/005/2009-318 от 24.12.2009)
2.201	59:12:0010735:21	Пермский край, Чайковский городской округ, г. Чайковский, ул. Боровая, д.5	ЗЕМЛИ НАСЕЛЕННЫХ ПУНКТОВ	1168	земельные участки промышленных предприятий	937,21488	Собственность ПК (Свидетельство № 59-59-01/005/2009-319 от 24.12.2009)
2.202	59:39:0020301:18	Пермский край, Чердынский городской округ, п. Ныроб, ул. Степная, д.23	ЗЕМЛИ НАСЕЛЕННЫХ ПУНКТОВ	17252	под промышленными объектами	2218,77506	Собственность ПК (Свидетельство № 59-59-01/004/2009-086 от 25.09.2009)
2.203	59:40:0012807:3	Пермский край, Чернушинский городской округ, г. Чернушка, ул. Ленина, з/у 4	ЗЕМЛИ НАСЕЛЕННЫХ ПУНКТОВ	1341	автовокзал	440,75988	Собственность ПК (п.2 ст.3.1. Закона о введении в действие Земельного кодекса № 137-ФЗ от 25.10.2001, Свидетельство № 59-59-01/101/2006-119 от 04.08.2006)
2.204	59:20:0010301:7	Пермский край, Ильинский городской округ, п. Ильинский, ул. Ленина, д.2а	ЗЕМЛИ НАСЕЛЕННЫХ ПУНКТОВ	2675	под объекты транспорта Автомобильного	715,5642	Собственность ПК (Свидетельство № 59-59-01/003/2011-004 от 07.02.2011)
2.205	59:25:0530001:347	Пермский край, Красновишерский городской округ, п. Вая,	ЗЕМЛИ НАСЕЛЕННЫХ ПУНКТОВ	5947	под зданием гаража и прилегающей территорией	672,66859	Собственность ПК (Свидетельство № 59-59-01/003/2009-287 от 23.12.2009)

2.206	59:25:0530001:352	Пермский край, Красновишерский городской округ, п. Вая, ул.Октябрьская, д.18	ЗЕМЛИ НАСЕЛЕННЫХ ПУНКТОВ	156,54	под жилым домом	2,95078	Собственность ПК (Свидетельство № 59-59-01/003/2009-734 от 21.12.2009г)
2.207	59:32:1950001:68	Пермский край, Пермский муниципальный район, Усть-Качкинское сельское поселение, с Усть-Качка.	ЗЕМЛИ НАСЕЛЕННЫХ ПУНКТОВ	1871	под промышленные предприятия	1058,78019	Собственность ПК (Свидетельство № 59-59-01/003/2009-736 от 21.12.2009г)
2.208	59:18:3630201:1066	Пермский край, Добрянский городской округ, д/д Пермь-Березники км 25+300-27+420	ЗЕМЛИ ПРОМЫШЛЕННОСТИ, ЭНЕРГЕТИКИ, ТРАНСПОРТА, СВЯЗИ, РАДИОВЕЩАНИЯ, ТЕЛЕВИДЕНИЯ, ИНФОРМАТИКИ, ЗЕМЛИ ДЛЯ ОБЕСПЕЧЕНИЯ КОСМИЧЕСКОЙ ДЕЯТЕЛЬНОСТИ, ЗЕМЛИ ОБОРОНЫ, БЕЗОПАСНОСТИ И ЗЕМЛИ ИНОГО СПЕЦИАЛЬНОГО НАЗНАЧЕНИЯ	77383	Под существующую автомобильную дорогу "Пермь-Березники"	31503,39313	Собственность ПК (Свидетельство № 59-59-01/004/2009-369 от 12.01.2010, Приказ № СЭД-31-02-2-02-1520 от 09.12.2015г)
2.209	81:06:2260003:67	Пермский край, Кудымкарский муниципальный округ, с. Верх- Юсьва, ул.Лесная, д.8	ЗЕМЛИ НАСЕЛЕННЫХ ПУНКТОВ	4300	для ведения лесного хозяйства	856,32372	Собственность ПК (Свидетельство № 59-59-01/003/2009-910 от 18.01.2010г)
2.210	81:07:0099002:92	Пермский край, г.Кудымкар, пер.Гончарный, д.7	ЗЕМЛИ НАСЕЛЕННЫХ ПУНКТОВ	4546	для размещения административного здания	3987,61482	Собственность ПК (п.2 ст.3.1. Закона о введении в действие Земельного кодекса № 137-ФЗ от 25.10.2001, Свидетельство № 59-59-01/003/2009-905 от 18.01.2010г)
2.211	81:07:0099002:93	Российская Федерация, Пермский край, Городской округ Город Кудымкар, г.Кудымкар, пер.Гончарный, з/у 7	ЗЕМЛИ НАСЕЛЕННЫХ ПУНКТОВ	1821	для размещения административного здания	1696,24329	Собственность ПК (п.2 ст.3.1. Закона о введении в действие Земельного кодекса № 137-ФЗ от 25.10.2001, Свидетельство № 59-59-01/003/2009-906 от 18.01.2010г)
2.212	59:11:0011119:219	Пермский край, Чусовской городской округ, г. Чусовой, ул.Пермская, д.8а	ЗЕМЛИ НАСЕЛЕННЫХ ПУНКТОВ	772,12	Управление (офис)	823,91381	Собственность ПК (Свидетельство № 59-59-01/004/2009-239 от 13.10.2009г)
2.213	59:18:0500101:360	Пермский край, Добрянский городской округ, п. Пальники, ж/д ст.	ЗЕМЛИ НАСЕЛЕННЫХ ПУНКТОВ	49825	под мостовой переход и производственную базу	8533,0295	Собственность ПК (Свидетельство № 59-59-01/001/2010-414 от 16.03.2010г)
2.214	59:18:0500101:361	Пермский край, Добрянский городской округ, п. Пальники, ж/д ст.	ЗЕМЛИ ПРОМЫШЛЕННОСТИ, ЭНЕРГЕТИКИ, ТРАНСПОРТА, СВЯЗИ, РАДИОВЕЩАНИЯ, ТЕЛЕВИДЕНИЯ, ИНФОРМАТИКИ, ЗЕМЛИ ДЛЯ ОБЕСПЕЧЕНИЯ КОСМИЧЕСКОЙ ДЕЯТЕЛЬНОСТИ, ЗЕМЛИ ОБОРОНЫ, БЕЗОПАСНОСТИ И ЗЕМЛИ ИНОГО СПЕЦИАЛЬНОГО НАЗНАЧЕНИЯ	76771	под автомобильную дорогу "Пермь-Березники"	18023,52767	Собственность ПК (Свидетельство № 59-59-01/001/2010-415 от 16.03.2010г)
2.215	81:07:0093007:6	Пермский край, г.Кудымкар, ул.8 Марта, д.11	ЗЕМЛИ НАСЕЛЕННЫХ ПУНКТОВ	1142	под жилую застройку - малоэтажную	950,20884	Собственность ПК (Свидетельство № 81-59-19/016/2007-282 от 22.10.2007г)

2.216	59:32:1790001:33	Пермский край, Пермский муниципальный район, Савинское сельское поселение, д. Хмели, п. Космонавтов, д.316/1	ЗЕМЛИ НАСЕЛЕННЫХ ПУНКТОВ	3927	Для производственной базы	2047,61634		Собственность ПК (Свидетельство № 59-59-01/001/2010-759 от 19.03.2010)
2.217	81:05:1150001:290	Пермский край, Юсьвинский муниципальный округ, с. Купрос, ул.Пионерская, д.1а	ЗЕМЛИ НАСЕЛЕННЫХ ПУНКТОВ	2590	Территория лесничества	454,91264		Собственность ПК (Свидетельство № 81-59-19.011.2007-125 от 18.08.2007)
2.218	81:05:1150001:287	Пермский край, Юсьвинский муниципальный округ, с. Купрос, ул.Пионерская, з/у 4/1	ЗЕМЛИ НАСЕЛЕННЫХ ПУНКТОВ	950	под административными зданиями	208,0405		Собственность ПК (п.2 ст.3.1. Закона о введении в действие Земельного кодекса № 137-ФЗ от 25.10.2001, Свидетельство № 81-59-19/011/2007-126 от 18.08.2007)
2.219	59:30:0460066:47	Пермский край, Оханский городской округ, г. Оханск, ул.Винокурова, д. 1,3,5	ЗЕМЛИ НАСЕЛЕННЫХ ПУНКТОВ	590	для эксплуатации производственной базы, для размещения промышленных объектов	215,0078		Собственность ПК (п.2 ст.3.1. Закона о введении в действие Земельного кодекса № 137-ФЗ от 25.10.2001, Свидетельство № 59-59-01/004/2009-868 от 26.11.2009)
2.220	59:01:2912535:16	Пермский край, г.Пермь, Орджоникидзевский район, ул.Вильямса, д.7	ЗЕМЛИ НАСЕЛЕННЫХ ПУНКТОВ	1463	аптеки	5188,50099		Собственность ПК (Свидетельство № 59-59-01/001/2010-655 от 05.04.2010)
2.221	81:07:0087003:25	, Местоположение установлено относительно ориентира, расположенного за пределами участка. Почтовый адрес ориентира: край Пермский, г. Кудымкар, ул. Данилова, дом 13.	ЗЕМЛИ НАСЕЛЕННЫХ ПУНКТОВ	4695	под здание автовокзала	1111,25955		Собственность ПК (п.2 ст.3.1. Закона о введении в действие Земельного кодекса № 137-ФЗ от 25.10.2001, Свидетельство № 59-59-01/004/2009-228 от 05.02.2010)
2.222	59:39:0010307:1	Пермский край, Чердынский городской округ, г. Чердынь,	ЗЕМЛИ НАСЕЛЕННЫХ ПУНКТОВ	10000	для размещения свихкосушки	2352,2		Собственность ПК (Свидетельство № 59-ББ 779675 от 18.10.2010)
2.223	59:23:0481212:33	Пермский край, Куединский муниципальный округ, ул.Чехова, д.5	ЗЕМЛИ НАСЕЛЕННЫХ ПУНКТОВ	11070	под промп. зону	3457,53583		Собственность ПК (Свидетельство № 59-59-01/004/2009-723 от 18.11.2009)
2.224	59:23:0481084:20	Пермский край, Куединский муниципальный округ, ул.Лесная, д.13, корп.3	ЗЕМЛИ НАСЕЛЕННЫХ ПУНКТОВ	240	для эксплуатации капитального гаража	95,96664		Собственность ПК (Свидетельство № 59-59-01/004/2009-872 от 27.11.2009)
2.225	59:21:0560004:807	, Местоположение установлено относительно ориентира, расположенного за пределами участка. Почтовый адрес ориентира: край Пермский, р-н Карагайский, с. Карагай, ул. Октябрьская.	ЗЕМЛИ НАСЕЛЕННЫХ ПУНКТОВ	7061	под автодром	3532,89913		Собственность ПК (Свидетельство № 59-ББ 550132 от 05.03.2010)
2.226	81:07:0088001:25	Пермский край, г.Кудымкар, , Ориентир: Опора ВЛ 10 кВт № 1	ЗЕМЛИ НАСЕЛЕННЫХ ПУНКТОВ	14,1	для размещения учебных корпусов	8,87858		Собственность ПК (Свидетельство № 59-59-01/001/2010-048 от 28.06.2010)
2.227	81:07:0088001:26	Пермский край, г.Кудымкар,	ЗЕМЛИ НАСЕЛЕННЫХ ПУНКТОВ	4,1	для размещения учебных корпусов (расположены опоры ВЛ мун.соб-ти)	3,22891		Собственность ПК (Свидетельство № 59-59-01/001/2010-049 от 28.06.2010)
2.228	81:07:0088001:27	Пермский край, г.Кудымкар,	ЗЕМЛИ НАСЕЛЕННЫХ ПУНКТОВ	8	для размещения учебных корпусов (расположены опоры ВЛ мун.соб-ти)	5,77872		Собственность ПК (Свидетельство № 59-59-01/001/2010-050 от 28.06.2010)
2.229	59:17:0901018:7	Пермский край, Горнозаводский городской округ, п. Нововильвенский, ул.Строителей, д.10	ЗЕМЛИ НАСЕЛЕННЫХ ПУНКТОВ	440	для размещения и эксплуатации здания конторы лесничества	119,8968		Собственность ПК (Свидетельство № 59-59-01/003/2010-540 от 21.06.2010)

2.230	59:36:0900002:13	Пермский край, Уинский муниципальный округ, п. Аспинский,	ЗЕМЛИ ПРОМЫШЛЕННОСТИ, ЭНЕРГЕТИКИ, ТРАНСПОРТА, СВЯЗИ, РАДИОВЕЩАНИЯ, ТЕЛЕВИДЕНИЯ, ИНФОРМАТИКИ, ЗЕМЛИ ДЛЯ ОБЕСПЕЧЕНИЯ КОСМИЧЕСКОЙ ДЕЯТЕЛЬНОСТИ, ЗЕМЛИ ОБОРОНЫ, БЕЗОПАСНОСТИ И ЗЕМЛИ ИНОГО СПЕЦИАЛЬНОГО НАЗНАЧЕНИЯ	8476,86	Для размещения промышленных объектов	661,74654		Собственность ПК (Свидетельство № 59-59-01/003/2009-742 от 26.04.2010)
2.231	59:36:0900002:6	Пермский край, Уинский муниципальный округ, п. Аспинский,	ЗЕМЛИ ПРОМЫШЛЕННОСТИ, ЭНЕРГЕТИКИ, ТРАНСПОРТА, СВЯЗИ, РАДИОВЕЩАНИЯ, ТЕЛЕВИДЕНИЯ, ИНФОРМАТИКИ, ЗЕМЛИ ДЛЯ ОБЕСПЕЧЕНИЯ КОСМИЧЕСКОЙ ДЕЯТЕЛЬНОСТИ, ЗЕМЛИ ОБОРОНЫ, БЕЗОПАСНОСТИ И ЗЕМЛИ ИНОГО СПЕЦИАЛЬНОГО НАЗНАЧЕНИЯ	19016,93	для размещения базы лесничества	1417,44076		Собственность ПК (Свидетельство № 59-59-01/003/2009-743 от 26.04.2010)
2.232	59:16:0010201:46	Пермский край, Верещагинский городской округ, г. Верещагино, ул. Карла Маркса, з/ч 33	ЗЕМЛИ НАСЕЛЕННЫХ ПУНКТОВ	2355	под одноэтажное здание автостанции	560,60775		Собственность ПК (Свидетельство № 59 ББ 636477 от 28.07.2010)
2.233	59:24:3730107:7	Пермский край, Кунгурский муниципальный округ, д. Болотово,	ЗЕМЛИ ПРОМЫШЛЕННОСТИ, ЭНЕРГЕТИКИ, ТРАНСПОРТА, СВЯЗИ, РАДИОВЕЩАНИЯ, ТЕЛЕВИДЕНИЯ, ИНФОРМАТИКИ, ЗЕМЛИ ДЛЯ ОБЕСПЕЧЕНИЯ КОСМИЧЕСКОЙ ДЕЯТЕЛЬНОСТИ, ЗЕМЛИ ОБОРОНЫ, БЕЗОПАСНОСТИ И ЗЕМЛИ ИНОГО СПЕЦИАЛЬНОГО НАЗНАЧЕНИЯ	11145	для размещения пилорамы	887,69925		Собственность ПК (Свидетельство № 59 ББ 636489 от 28.07.2010)
2.234	59:01:3317091:5	Пермский край, г. Пермь, Орджоникидзевский район,	ЗЕМЛИ НАСЕЛЕННЫХ ПУНКТОВ	387	Для реконструкции (расширение с 2-х полос движения до 4-х) автодороги Пермь-Березники	1207,32003		Собственность ПК (Свидетельство № 59 ББ №636497 от 29.07.2010)

2.235	59:01:3317091:6	Пермский край, г.Пермь, Орджоникидзевский район.	ЗЕМЛИ НАСЕЛЕННЫХ ПУНКТОВ	246	Для реконструкции (расширение с 2-х полос движения до 4-х) автодороги Пермь-Березники	767,44374	Собственность ПК (Свидетельство № 59 ББ №636495 от 29.07.2010)
2.236	81:02:0030006:51	Пермский край, Косинский муниципальный округ, п. Кордон, ул.Речная, д.2	ЗЕМЛИ НАСЕЛЕННЫХ ПУНКТОВ	63	Под административное здание	39,85443	Собственность ПК (Свидетельство № 59-59-01/005/2009-136 от 29.03.2010)
2.237	59:13:0060255:121	Пермский край, Бардымский муниципальный округ, с. Барда, ул.Некрасова, помещ.2	ЗЕМЛИ НАСЕЛЕННЫХ ПУНКТОВ	1624	Для объектов общественно-делового значения	758,86709	Собственность ПК (Приказ № СЭД-31-02-660 от 11.05.2010, Свидетельство № 59ББ № 550943 от 08.06.2010)
2.238	59:13:0060111:139	Пермский край, Бардымский муниципальный округ, с. Барда, ул.Ленина	ЗЕМЛИ НАСЕЛЕННЫХ ПУНКТОВ	52255	Учебный полигон проф.училища № 84	15943,2247	Собственность ПК (Приказ № СЭД-31-02-660 от 11.05.2010, Свидетельство № 59 ББ № 550937 от 08.06.2010)
2.239	59:13:0060111:140	Пермский край, Бардымский муниципальный округ, с. Барда, ул.Ленина	ЗЕМЛИ НАСЕЛЕННЫХ ПУНКТОВ	84470	учебный корпус Профессиональное училище № 84	26349,09546	Собственность ПК (Приказ № СЭД-31-02-660 от 11.05.2010, Свидетельство № 59 ББ № 550939 от 08.06.2010)
2.240	59:01:3911612:18	Пермский край, г.Пермь, Мотовилихинский район, ул.Ивана Франко, д.49	ЗЕМЛИ НАСЕЛЕННЫХ ПУНКТОВ	3699	Под здание училища	9655,67049	Собственность ПК (Приказ № СЭД-31-02-1934 от 30.11.2010, Свидетельство № 59-59-01/010/2010-020 от 15.12.2010)
2.241	59:09:0014802:2	Пермский край, Лысьвенский городской округ, г. Лысьва, ул.Больничная, д.5	ЗЕМЛИ НАСЕЛЕННЫХ ПУНКТОВ	928	под здание тубдиспансера и прилегающую к нему территорию	658,648	Собственность ПК (Свидетельство № 59-59-01/007/2011-170 от 18.04.2011)
2.242	59:09:0014802:61	Пермский край, Лысьвенский городской округ, г. Лысьва, ул.Больничная, д.6в	ЗЕМЛИ НАСЕЛЕННЫХ ПУНКТОВ	660	под здание пищеблока и прилегающую к нему территорию	638,352	Собственность ПК (Свидетельство № 59-59-01/007/2011-169 от 18.04.2011)
2.243	59:07:0010701:22	Пермский край, Краснокамский городской округ, г. Краснокамск, ул.Пушкина, д.1а	ЗЕМЛИ НАСЕЛЕННЫХ ПУНКТОВ	2135	З/У ветеринарных лечебниц	12,31895	Собственность ПК (Приказ № СЭД-31-02-1781 от 09.11.2010, Свидетельство № 59 ББ 833980 от 15.12.2010)
2.244	59:01:3911612:20	Пермский край, г.Пермь, Мотовилихинский район, ул.Ивана Франко, д.43	ЗЕМЛИ НАСЕЛЕННЫХ ПУНКТОВ	574	Учреждения начального и среднего профессионального образования (стоянки транспортных средств, в том числе встроенные, пристроенные, отдельно стоящие подземные, наземные)	1468,66684	Собственность ПК (Приказ № СЭД-31-02-1828 от 15.11.2010, Свидетельство № 59-59-01/009/2010-434 от 17.12.2010)
2.245	59:01:1713011:18	Пермский край, г.Пермь, Кировский район, ул.Ласьвинская, д.21а	ЗЕМЛИ НАСЕЛЕННЫХ ПУНКТОВ	1756	под учебные корпуса и общежития	6488,84532	Собственность ПК (Приказ № СЭД-31-02-1801 от 12.11.2010, Свидетельство № 59 ББ 833437 от 19.11.2010)
2.246	59:21:0000000:426	Пермский край, Карагайский муниципальный округ,	ЗЕМЛИ ПРОМЫШЛЕННОСТИ, ЭНЕРГЕТИКИ, ТРАНСПОРТА, СВЯЗИ, РАДИОВЕЩАНИЯ, ТЕЛЕВИДЕНИЯ, ИНФОРМАТИКИ, ЗЕМЛИ ДЛЯ ОБЕСПЕЧЕНИЯ КОСМИЧЕСКОЙ ДЕЯТЕЛЬНОСТИ, ЗЕМЛИ ОБОРОНЫ, БЕЗОПАСНОСТИ И ЗЕМЛИ ИНОГО СПЕЦИАЛЬНОГО НАЗНАЧЕНИЯ	556862	Для размещения и эксплуатации объектов автомобильного транспорта и объектов дорожного хозяйства	523,45028	Собственность ПК (Приказ № СЭД-31-02-1617 от 13.10.2010, Свидетельство № 59-59-01/007/2010-850 от 17.12.2010)

2.247	59:36:0340210:24	Пермский край, Уинский муниципальный округ, с. Уинское, ул.Ольховая, д.8	ЗЕМЛИ НАСЕЛЕННЫХ ПУНКТОВ	2716	для эксплуатации административного здания	1983,59973	Собственность ПК (Свидетельство № 59-ББ 88420 от 14.01.2011)
2.248	59:26:0610601:15	Пермский край, Нытвенский городской округ, ул.Карла Либкнехта, д.120	ЗЕМЛИ НАСЕЛЕННЫХ ПУНКТОВ	1969	для размещения территории учебного заведения	1064,53985	Собственность ПК (п.2 ст.3.1. Закона о введении в действие Земельного кодекса № 137-ФЗ от 25.10.2001, Свидетельство № 59-59-01/010/2010-784 от 21.02.2011)
2.249	59:17:1501026:1	, Местоположение установлено относительно ориентира, расположенного в границах участка.Ориентир центральная в/д п.Старый Бисер - станция поселок Бисер до пересечения с ул.Восточной. Участок находится примерно в 5 м, по направлению на юго-восток от ориентира. Почтовый адрес ориентира: Пермский край, р-н Горнозаводский, п. Старый Бисер.	ЗЕМЛИ НАСЕЛЕННЫХ ПУНКТОВ	47332	Для эксплуатации питомника Бисерского лесничества	126,37644	Собственность ПК (Свидетельство № 59-59-01/003/2010-525 от 15.06.2010)
2.250	59:33:1840001:108	Пермский край, Сивинский муниципальный округ, с. Серьгино, ул.Центральная, д.8	ЗЕМЛИ НАСЕЛЕННЫХ ПУНКТОВ	258	под административное здание лесхоза (Новомихайловского лесничества)	52,0128	Собственность ПК (Свидетельство № 59-59-03/054/2007-537 от 06.02.2008)
2.251	59:24:3560101:220	Пермский край, Кунгурский муниципальный округ, д. Гари, вблизи д. Гари, База отдыха "Вятские озера"	ЗЕМЛИ ОСОБООХРАНЯЕМЫХ ТЕРРИТОРИЙ И ОБЪЕКТОВ	165000	для использования под базу отдыха, для размещения коммунальных, складских объектов	15361,9029	Собственность ПК (Свидетельство № 59-59-01/114/2006-110 от 23.10.2006)
2.252	59:01:1717030:10	, Местоположение установлено относительно ориентира, расположенного за пределами участка. Почтовый адрес ориентира: Пермский край, г. Пермь, р-н Кировский, ул. Онежская, 9.	ЗЕМЛИ НАСЕЛЕННЫХ ПУНКТОВ	1430	Амбулаторно-поликлиническое обслуживание (3.4.1)	2638,81625	Собственность ПК (Свидетельство № 59-59-01/005/2009-008 от 01.12.2009)
2.253	59:01:1713177:5	Пермский край, г.Пермь, Кировский район, ул.Ялтинская, д.16	ЗЕМЛИ НАСЕЛЕННЫХ ПУНКТОВ	3274	магазины, общей площадью не более 1500 кв.м	13492,6451	Собственность ПК (Приказ № СЭД-31-02-1623 от 14.10.2010, Свидетельство № 59-59-01/007/2010-811 от 13.11.2010)
2.254	59:23:0621001:133	Пермский край, Куединский муниципальный округ, с. Ошья, ул.Центральная, д.23в	ЗЕМЛИ НАСЕЛЕННЫХ ПУНКТОВ	2066	для ведения личного подсобного хозяйства	49,36847	Собственность ПК (Приказ № СЭД-31-02-1699 от 25.10.2010, Свидетельство № 59-59-01/008/2010-420 от 22.11.2010)
2.255	59:23:0621001:134	Пермский край, Куединский муниципальный округ, с. Ошья, ул.Центральная, д.23г	ЗЕМЛИ НАСЕЛЕННЫХ ПУНКТОВ	1146	для ведения личного подсобного хозяйства	29,0511	Собственность ПК (Приказ № СЭД-31-02-1699 от 25.10.2010, Свидетельство № 59-59-01/008/2010-422 от 22.11.2010)
2.256	59:01:1717063:22	Пермский край, г.Пермь, Кировский район, ул.Светлогорская, д.5	ЗЕМЛИ НАСЕЛЕННЫХ ПУНКТОВ	648	под существующие здания и спортивную площадку	1374,42952	Собственность ПК (Свидетельство № 59-БГ 084529 от 08.08.2011)
2.257	59:01:4411076:43	Пермский край, г.Пермь, Свердловский район, ул.Революции, севернее дома 68	ЗЕМЛИ НАСЕЛЕННЫХ ПУНКТОВ	1300	стоянки и гаражи, в том числе многоэтажные встроенные, пристроенные, отдельно стоящие надземные	4880,63549	Собственность ПК (Свидетельство № 59-59-01/007/2011-507 от 07.09.2011)
2.258	59:01:4410590:6	Пермский край, г.Пермь, Дзержинский район, ул.Связистов, д.11а	ЗЕМЛИ НАСЕЛЕННЫХ ПУНКТОВ	258,63	Оказание социальной помощи населению	2,83717	Собственность ПК (Свидетельство № 59-59-01/004/2011-475 от 26.08.2011)
2.259	59:16:0910104:164	Пермский край, Верещагинский городской округ, с. Вознесенское, ул.Советская, д.3а	ЗЕМЛИ НАСЕЛЕННЫХ ПУНКТОВ	4505	Для огородничества	157,35965	Собственность ПК (Свидетельство № 59-БГ 084772 от 18.08.2011)
2.260	59:10:0105013:3	Пермский край, г.Соликамск, ул.Урицкого, д.42	ЗЕМЛИ НАСЕЛЕННЫХ ПУНКТОВ	88	для использования под гараж	46,98232	Собственность ПК (Свидетельство № 59-БГ 093486 от 31.08.2011)

2.261	59:11:0000000:1288	Пермский край, Чусовской городской округ, г. Чусовой, расположенного в границах участка	ЗЕМЛИ ПРОМЫШЛЕННОСТИ, ЭНЕРГЕТИКИ, ТРАНСПОРТА, СВЯЗИ, РАДИОВЕЩАНИЯ, ТЕЛЕВИДЕНИЯ, ИНФОРМАТИКИ, ЗЕМЛИ ДЛЯ ОБЕСПЕЧЕНИЯ КОСМИЧЕСКОЙ ДЕЯТЕЛЬНОСТИ, ЗЕМЛИ ОБОРОНЫ, БЕЗОПАСНОСТИ И ЗЕМЛИ ИНОГО СПЕЦИАЛЬНОГО НАЗНАЧЕНИЯ	115500	под автодорогой "Икифорово-Усолка"	37,3527	Собственность ПК (Свидетельство № 59-59-18/036/2007-507 от 06.09.2007)
2.262	59:03:0400037:34	Пермский край, г. Березники, ул. Генерала Черныховского, д.28	ЗЕМЛИ НАСЕЛЕННЫХ ПУНКТОВ	1497	стационары (открытые аястоянки для временного хранения легковых автомобилей)	2256,66762	Собственность ПК (Приказ № СЭД-31-02-1076 от 10.08.2011, Свидетельство № 59 БГ 120773 от 19.09.2011, Свидетельство № 59 БГ 155141 от 19.09.2011)
2.263	81:04:0510001:372	Пермский край, Юрлинский муниципальный округ, п. Усть-Березовка, ул. Горького, д.2	ЗЕМЛИ НАСЕЛЕННЫХ ПУНКТОВ	842	под контуру леснич.	148,96406	Собственность ПК (Приказ № СЭД-31-02-112 от 09.02.2011, Свидетельство № 59-59-01/001/2011-698 от 11.03.2011)
2.264	59:16:0820106:48	Пермский край, Верещагинский городской округ, п. Зюкайка, ул. Мичурина, д.2	ЗЕМЛИ НАСЕЛЕННЫХ ПУНКТОВ	10589	под учебные корпуса и мастерские	3445,60313	Собственность ПК (Приказ № СЭД-31-02-111 от 09.02.2011, Свидетельство № 59 ББ 913813 от 10.03.2011)
2.265	59:01:1713114:8	Пермский край, г. Пермь, Кировский район, ул. Капитанская, д.22	ЗЕМЛИ НАСЕЛЕННЫХ ПУНКТОВ	1017	под существующие учебные корпуса, общежитие и гараж	2245,40445	Собственность ПК (Приказ № СЭД-31-02-639 от 20.05.2011, Свидетельство № 59 БГ 020321 от 15.06.2011)
2.266	59:01:1713011:20	Пермский край, г. Пермь, Кировский район, ул. Маршала Рыбалко, д.23, , 21а, Ласьвинская 21а, 19, 21 в ж/р Закамск	ЗЕМЛИ НАСЕЛЕННЫХ ПУНКТОВ	1098	под учебные корпуса и общежития	3797,919	Собственность ПК (Приказ № СЭД-31-02-1801 от 12.11.2010, Свидетельство № 59-59-01/011/2011-130 от 31.08.2011)
2.267	59:01:3911612:24	Пермский край, г. Пермь, Мотовилихинский район, ул. Ивана Франко, д.49	ЗЕМЛИ НАСЕЛЕННЫХ ПУНКТОВ	113	под здания училища	292,3722	Собственность ПК (Распоряжение № 1565-р от 03.12.2004, Свидетельство № 59-59-01/010/2011-885 от 16.08.2011)
2.268	81:03:0280002:87	Пермский край, Кочевский муниципальный округ, с. Кочево, ул. Тракторная	ЗЕМЛИ НАСЕЛЕННЫХ ПУНКТОВ	12624	для нужд промышленности	2776,39632	Собственность ПК (Свидетельство № 81-59-19/011/2007-387 от 05.03.2007)
2.269	81:01:0270001:576	Пермский край, Гайнский муниципальный округ, п. Сейва, ул. Железнодорожная	ЗЕМЛИ НАСЕЛЕННЫХ ПУНКТОВ	701	под конторой лесничества	117,79604	Собственность ПК (Приказ № СЭД-31-02-144 от 14.02.2011, Свидетельство № 59-59-01/005/2011-094 от 15.04.2011)
2.270	81:01:0070001:412	Пермский край, Гайнский муниципальный округ, п. Верхняя Станица, ул. Северная, д.1	ЗЕМЛИ НАСЕЛЕННЫХ ПУНКТОВ	1971	контора л-ва	303,21864	Собственность ПК (Приказ № СЭД-31-02-104 от 07.02.2011, Свидетельство № 59-59-01/005/2011-100 от 15.04.2011)
2.271	81:01:0420001:202	Пермский край, Гайнский муниципальный округ, п. Усть-Весляна, ул. Лесная, д.1	ЗЕМЛИ НАСЕЛЕННЫХ ПУНКТОВ	3843	контора Шумихинского лесничества	502,04952	Собственность ПК (Приказ № СЭД-31-02-106 от 07.02.2011, Свидетельство № 59-59-01/005/2011-097 от 15.04.2011)
2.272	59:01:3510322:17	Пермский край, г. Пермь, Орджоникидзевский район,	ЗЕМЛИ НАСЕЛЕННЫХ ПУНКТОВ	72	под комплекс больницы	322,24382	Собственность ПК (Приказ № СЭД-31-02-153 от 16.02.2011, Свидетельство № 59-59-01/002/2011-486 от 15.04.2011)
2.273	59:01:0910360:10	Пермский край, г. Пермь, Орджоникидзевский район, микрорайон Банная гора	ЗЕМЛИ НАСЕЛЕННЫХ ПУНКТОВ	13751	под комплекс больницы	31993,72506	Собственность ПК (Приказ № СЭД-31-02-153 от 16.02.2011, Свидетельство № 59-59-01/002/2011-485 от 15.04.2011)
2.274	59:01:3510360:4	Пермский край, г. Пермь, Орджоникидзевский район,	ЗЕМЛИ НАСЕЛЕННЫХ ПУНКТОВ	372	под комплекс больницы	1073,58976	Собственность ПК (Приказ № СЭД-31-02-153 от 16.02.2011, Свидетельство № 59-59-01/002/2011-483 от 15.04.2011)

2.275	59:01:3510322:16	Пермский край, г. Пермь, Орджоникидзевский район,	ЗЕМЛИ НАСЕЛЕННЫХ ПУНКТОВ	2356	под комплекс больницы	8772,40418	Собственность ПК (Приказ № СЭД-31-02-153 от 16.02.2011, Свидетельство № 59-59-01/002/2011-482 от 15.04.2011)
2.276	59:12:0010302:16	Пермский край, Чайковский городской округ, г. Чайковский, ул. Вокзальная, д.1/5	ЗЕМЛИ НАСЕЛЕННЫХ ПУНКТОВ	7245	для строительства профтехучилища	7684,6653	Собственность ПК (Свидетельство № 59-59-01/002/2011-477 от 12.04.2011)
2.277	81:06:1920001:400	Пермский край, Кудымкарский муниципальный округ, с. Пешнигорт, ул. Молодежная, д.8	ЗЕМЛИ НАСЕЛЕННЫХ ПУНКТОВ	1156	под объектами учреждений образования	179,8647	Собственность ПК (Свидетельство № 59-59-19/041/2010-142 от 11.01.2011)
2.278	59:01:3812105:28	Пермский край, г. Пермь, Орджоникидзевский район, ул. Академика Веденеева, д.9	ЗЕМЛИ НАСЕЛЕННЫХ ПУНКТОВ	7118	под спортзала	16237,67937	Собственность ПК (Свидетельство № 59-59-01/003/2012-995 от 12.04.2012)
2.279	59:06:0105016:1	Пермский край, Городской округ Город Кизел, г. Кизел, ул. Микова, д.15	ЗЕМЛИ НАСЕЛЕННЫХ ПУНКТОВ	5211	для размещения спортивной площадки	1019,68848	Собственность ПК (Свидетельство № 59-59-01/004/2009-230 от 06.11.2009)
2.280	59:18:0010118:146	Пермский край, Добрянский городской округ, г. Добрянка, ул. Ветеринарная, д.3	ЗЕМЛИ НАСЕЛЕННЫХ ПУНКТОВ	2125	для размещения производственной базы	1465,84625	Собственность ПК (Приказ № СЭД-31-02-1705 от 29.12.2011, Свидетельство № 59-59-01/003/2012-448 от 05.03.2012)
2.281	59:18:0010118:147	Пермский край, Добрянский городской округ, г. Добрянка, ул. Ветеринарная, д.3	ЗЕМЛИ НАСЕЛЕННЫХ ПУНКТОВ	3524	для размещения производственной базы	1841,18428	Собственность ПК (Приказ № СЭД-31-02-1705 от 29.12.2011, Свидетельство № 59-59-01/003/2012-449 от 05.03.2012)
2.282	59:01:1717046:32	Пермский край, г. Пермь, Кировский район, ул. Сысольская, д.12	ЗЕМЛИ НАСЕЛЕННЫХ ПУНКТОВ	90	под существующие учебные корпуса и общежития	215,3376	Собственность ПК (Свидетельство № 59-59-01/016/2011-994 от 17.01.2012)
2.283	59:11:0010910:343	Пермский край, Чусовской городской округ, г. Чусовой, ул. 50 лет ВЛКСМ, д.17	ЗЕМЛИ НАСЕЛЕННЫХ ПУНКТОВ	3968	для нужд образования	3709,58288	Собственность ПК (п.2 ст.3.1. Закона о введении в действие Земельного кодекса № 137-ФЗ от 25.10.2001, Свидетельство № 59-59-01/003/2012-442 от 17.04.2012)
2.284	59:02:0110059:9	Пермский край, Городской округ Город Кизел, ул.3 Интернационала, д.32	ЗЕМЛИ НАСЕЛЕННЫХ ПУНКТОВ	138	для эксплуатации здания техникума	610,7612	Собственность ПК (Свидетельство № 59 БА 0842150 от 20.05.2008, Свидетельство № 59-БГ 387456 от 17.05.2012)
2.285	59:24:3570101:94	Пермский край, Кунгурский муниципальный округ, . вблизи д.Кинделино	ЗЕМЛИ ОСОБООХРАНЯЕМЫХ ТЕРРИТОРИЙ И ОБЪЕКТОВ	29486	Для размещения объектов (территорий) рекреационного назначения	2232,38506	Собственность ПК (п.2 ст.3.1. Закона о введении в действие Земельного кодекса № 137-ФЗ от 25.10.2001, Свидетельство № 59-59-01/005/2012-720 от 12.04.2012)
2.286	59:30:0460066:49	Пермский край, Оханский городской округ, г. Оханск, ул. Винокурова	ЗЕМЛИ НАСЕЛЕННЫХ ПУНКТОВ	228	для эксплуатации производственной базы	86,71524	Собственность ПК (Свидетельство № 59-БГ 193563 от 21.11.2011)
2.287	81:03:0280002:88	Пермский край, Кочевский муниципальный округ, с. Кочево, ул. Тракторная	ЗЕМЛИ НАСЕЛЕННЫХ ПУНКТОВ	31597	для нужд промышленности	6600,92927	Собственность ПК (Свидетельство № 81-59-19/011/2007-385 от 05.09.2007)
2.288	59:16:0910103:334	Пермский край, Верещагинский городской округ, с. Вознесенское, ул. Ленина, д.15	ЗЕМЛИ НАСЕЛЕННЫХ ПУНКТОВ	900	под частью 3-х этажного жилого корпуса	484,7403	Собственность ПК (Свидетельство № 59-59-01/003/2012-266 от 07.02.2012)
2.289	59:18:0020101:810	Пермский край, Добрянский городской округ, Полазненское городское поселение, п. Полазна, ул. Революции, д.4	ЗЕМЛИ НАСЕЛЕННЫХ ПУНКТОВ	24742	для размещения производственных помещений с прилегающей территорией	6154,38894	Собственность ПК (Приказ № СЭД-31-02-343 от 06.04.2012, Свидетельство № 59-59-01/006/2012-382 от 28.04.2012)
2.290	59:01:0715048:10	Пермский край, г. Пермь, Дзержинский район, ул. Докучаева, д.17а	ЗЕМЛИ НАСЕЛЕННЫХ ПУНКТОВ	24	вспомогательные строения и инфраструктура для отдыха: игровые площадки, фонтаны, малые архитектурные формы	0,26328	Собственность ПК (п.2 ст.3.1. Закона о введении в действие Земельного кодекса № 137-ФЗ от 25.10.2001, Свидетельство № 59-59-01/112/2006-397 от 18.09.2006)
2.291	81:07:0082002:436	Пермский край, г. Кудымкар, ул. Студенческая	ЗЕМЛИ НАСЕЛЕННЫХ ПУНКТОВ	17518	для образовательной деятельности	7826,86722	Собственность ПК (Свидетельство № 59-59-01/208/2014-355 от 27.05.2014)
2.292	81:07:0082002:437	Пермский край, г. Кудымкар, ул. Студенческая	ЗЕМЛИ НАСЕЛЕННЫХ ПУНКТОВ	7445	для образовательной деятельности	3519,4004	Собственность ПК (Свидетельство № 59-59-01/208/2014-354 от 27.05.2014)

2.293	59:14:0000000:1111	Пермский край, Березовский район, д. Батерки, ул.Школьная, д.11.	ЗЕМЛИ НАСЕЛЕННЫХ ПУНКТОВ	20234	под незавершенным строительством здания школы на 200 мест, совмещенное с детским садом на 30 мест	2479,75989	Собственность ПК (Свидетельство № 59-59-01/208/2014-082 от 29.05.2014)
2.294	59:16:0010102:1010	Пермский край, Верещагинский городской округ, г. Верещагино, ул.Северная, д.2а	ЗЕМЛИ НАСЕЛЕННЫХ ПУНКТОВ	178	автостоянки	58,15616	Собственность ПК (Свидетельство № 59-59-01/001/2010-913 от 19.05.2010)
2.295	59:16:0010102:1011	Пермский край, Верещагинский городской округ, г. Верещагино, ул.Северная, д.2а	ЗЕМЛИ НАСЕЛЕННЫХ ПУНКТОВ	215	под частью одноэтажного здания гаража с территорией обслуживания	67,28425	Собственность ПК (Свидетельство № 59-59-01/001/2010-913 от 19.05.2010, Свидетельство № 59-59-01/209/2014-577 от 26.06.2014)
2.296	59:01:4416028:11	Пермский край, г.Пермь, Индустриальный район, ул.Леонова, д.84	ЗЕМЛИ НАСЕЛЕННЫХ ПУНКТОВ	64098	под строительство комплекса зданий инфекционной больницы	133820,3739	Собственность ПК (Свидетельство № 59-БГ 729908 от 25.02.2013)
2.297	59:18:1700101:1	Пермский край, Добрянский городской округ,	ЗЕМЛИ ПРОМЫШЛЕННОСТИ, ЭНЕРГЕТИКИ, ТРАНСПОРТА, СВЯЗИ, РАДИОВЕЩАНИЯ, ТЕЛЕВИДЕНИЯ, ИНФОРМАТИКИ, ЗЕМЛИ ДЛЯ ОБЕСПЕЧЕНИЯ КОСМИЧЕСКОЙ ДЕЯТЕЛЬНОСТИ, ЗЕМЛИ ОБОРОНЫ, БЕЗОПАСНОСТИ И ЗЕМЛИ ИНОГО СПЕЦИАЛЬНОГО НАЗНАЧЕНИЯ	58603	под автомобильную дорогу "Пермь-Березники"	63655,16463	Собственность ПК (Свидетельство № 59-59-01/112/2006-310 от 13.09.2006)
2.298	81:06:2874138:1	Пермский край, Кудымкарский муниципальный округ, с. Кува, ул.Ленина, д.2	ЗЕМЛИ СЕЛЬСКОХОЗЯЙСТВЕННОГО НАЗНАЧЕНИЯ	542287,2	для ведения с/х производства	541,41954	Собственность ПК (Свидетельство № 81-59-19/016/2007-329 от 25.10.2007)
2.299	59:39:0010306:92	Пермский край, Чердынский городской округ, г. Чердынь,	ЗЕМЛИ НАСЕЛЕННЫХ ПУНКТОВ	26132	земельные участки ИТУ (автодром)	9307,69576	Собственность ПК (Свидетельство № 59-БД 098902 от 22.11.2013)
2.300	59:01:4410760:88	Местоположение установлено относительно ориентира, расположенного за пределами участка. Почтовый адрес ориентира: Пермский край, г. Пермь, р-н Индустриальный, ул. Братьев Игнатовых, 2а.	ЗЕМЛИ НАСЕЛЕННЫХ ПУНКТОВ	3089	Объект религиозного назначения (православный храм)	16703,17906	Собственность ПК (Свидетельство № 59-59-01/027/2012-439 от 16.11.2012)
2.301	59:26:0600701:5	Пермский край, Нытвенский городской округ, п. Новоильинский, ул.Ленина, д.1	ЗЕМЛИ НАСЕЛЕННЫХ ПУНКТОВ	3896	для размещения зданий и сооружений дома-интерната	1235,6697	Собственность ПК (Свидетельство № 59-59-01/124/2006-047 от 22.01.2007)
2.302	59:26:0600701:6	Пермский край, Нытвенский городской округ, п. Новоильинский, ул.Ленина, д.1г	ЗЕМЛИ НАСЕЛЕННЫХ ПУНКТОВ	91821	для размещения зданий и сооружений дома-интерната	27605,84242	Собственность ПК (Свидетельство № 59-59-01/212/2014-075 от 21.07.2014)
2.303	59:01:4411076:880	Пермский край, г.Пермь, Свердловский район, ул.Революции	ЗЕМЛИ НАСЕЛЕННЫХ ПУНКТОВ	1961	под кассы и посадочные площадки, для объектов общественно-делового значения	7420,59697	Собственность ПК (Свидетельство № 59-БД 437161 от 04.09.2014)
2.304	59:12:0010722:33	Пермский край, Чайковский городской округ, ул.Речная	ЗЕМЛИ НАСЕЛЕННЫХ ПУНКТОВ	930	для эксплуатации здания учебного цеха, общежития, гаража	904,8435	Собственность ПК (Свидетельство № 59-59-01/025/2013-832 от 29.10.2013)

2.305	59:01:4410047:26	Пермский край, г. Пермь, Ленинский район, ул. Советская, д. 65	ЗЕМЛИ НАСЕЛЕННЫХ ПУНКТОВ	196	под многофункциональные деловые и обслуживающие здания	2778,7802	Собственность ПК (Свидетельство № 59-59-20/030/2008-331 от 31.03.2008)
2.306	59:01:4311080:680	Пермский край, г. Пермь, Мотовилихинский район, ул. Грачева	ЗЕМЛИ НАСЕЛЕННЫХ ПУНКТОВ	585	аптека	4102,881	Собственность ПК (Свидетельство № 59-59-01/027/2013-259 от 11.11.2013)
2.307	59:01:4410760:556	Местоположение установлено относительно ориентира, расположенного за пределами участка. Почтовый адрес ориентира: Пермский край, г. Пермь, Индустриальный район, ул. Братьев Игнатовых.	ЗЕМЛИ НАСЕЛЕННЫХ ПУНКТОВ	272	культурные здания и сооружения, объекты, специально предназначенные для богослужений, молитвенных и религиозных собраний, религиозного почитания (палом)	2123,85216	Собственность ПК (Свидетельство № 59-59-01/027/2013-251 от 11.11.2013)
2.308	59:01:4416020:25	Пермский край, г. Пермь, Индустриальный район, ул. Эскаваторная, д. 35, участок №1	ЗЕМЛИ НАСЕЛЕННЫХ ПУНКТОВ	707	под административное и производств. здания и подсобные помещения	1997,06802	Собственность ПК (п.2 ст.3.1. Закона о введении в действие Земельного кодекса № 137-ФЗ от 25.10.2001, Свидетельство № 59-59-01/014/2012-790 от 17.09.2012)
2.309	81:07:0049002:102	Пермский край, г. Кудымкар, ул. Пирогова, д. 1	ЗЕМЛИ НАСЕЛЕННЫХ ПУНКТОВ	4004	под нужды здравоохранения	2770,24748	Собственность ПК (Приказ № СЭД-31-02-1696 от 25.10.2010, Свидетельство № 59-59-19/004/2014-074 от 09.10.2014)
2.310	59:24:3730102:1336	Пермский край, Кунгурский муниципальный округ,	ЗЕМЛИ ПРОМЫШЛЕННОСТИ, ЭНЕРГЕТИКИ, ТРАНСПОРТА, СВЯЗИ, РАДИОВЕЩАНИЯ, ТЕЛЕВИДЕНИЯ, ИНФОРМАТИКИ, ЗЕМЛИ ДЛЯ ОБЕСПЕЧЕНИЯ КОСМИЧЕСКОЙ ДЕЯТЕЛЬНОСТИ, ЗЕМЛИ ОБОРОНЫ, БЕЗОПАСНОСТИ И ЗЕМЛИ ИНОГО СПЕЦИАЛЬНОГО НАЗНАЧЕНИЯ	2184	под пост ГИБДД	193,76448	Собственность ПК (Свидетельство № 59-59-01/030/2013-976 от 10.12.2013)
2.311	81:07:0088005:682	Пермский край, г. Кудымкар, ул. 50 лет Октября	ЗЕМЛИ НАСЕЛЕННЫХ ПУНКТОВ	198	для размещения административного здания	251,23824	Собственность ПК (Распоряжение № 1372-р от 25.10.2004, Свидетельство № 59-59-01/030/2013-462 от 10.12.2013)
2.312	59:08:1901004:687	Пермский край, г. Кунгур, ул. Гребнева	ЗЕМЛИ НАСЕЛЕННЫХ ПУНКТОВ	2464	Для производственной базы	1225,39648	Собственность ПК (Распоряжение Правительства ПК № 262-рп от 28.12.2011, Приказ № СЭД-31-02-2-02-1166 от 04.12.2013, Свидетельство № 59-59-01/031/2013-349 от 20.12.2013)
2.313	59:01:0910326:5	Пермский край, г. Пермь, Орджоникидзевский район,	ЗЕМЛИ НАСЕЛЕННЫХ ПУНКТОВ	93819	под левобережный подход к мосту	130428,112	Собственность ПК (Свидетельство № 59-59-01/029/2013-217 от 19.12.2013)
2.314	59:39:0010310:66	Местоположение установлено относительно ориентира, расположенного за пределами участка. Почтовый адрес ориентира: Пермский край, район Чердынский, г. Чердынь, ул. Дорожная, д. 1/6	ЗЕМЛИ НАСЕЛЕННЫХ ПУНКТОВ	7403	для строительства пожарного депо	4445,01607	Собственность ПК (Свидетельство № 59-59-01/003/2013-233 от 18.02.2013)
2.315	59:27:0871034:61	Пермский край, Октябрьский городской округ, п. Щучье Озеро, ул. Трастовая, д. 22	ЗЕМЛИ НАСЕЛЕННЫХ ПУНКТОВ	426	для содержания гаража	88,40352	Собственность ПК (п.2 ст.3.1. Закона о введении в действие Земельного кодекса № 137-ФЗ от 25.10.2001, Свидетельство № 59-59-01/009/2013-200 от 30.04.2013)

2.316	59:01:4410845:1752	Пермский край, г.Пермь, Индустриальный район, ш.Космонавтов	ЗЕМЛИ НАСЕЛЕННЫХ ПУНКТОВ	333	для учебного корпуса	1944,41772	Собственность ПК (Свидетельство № 59 ББ №913425 от 24.02.2011)
2.317	59:01:4410845:1756	Пермский край, г.Пермь, Индустриальный район, ш.Космонавтов	ЗЕМЛИ НАСЕЛЕННЫХ ПУНКТОВ	28	для учебного корпуса	202,48032	Собственность ПК (Свидетельство № 59 ББ №913425 от 24.02.2011)
2.318	59:01:4418020:7	Пермский край, г.Пермь, Ленинский район, ул.Советская, д.100	ЗЕМЛИ НАСЕЛЕННЫХ ПУНКТОВ	28949,33	под комплекс стадиона "Энергия"	205984,7543	Собственность ПК (Договор № СЭД-31-02-1-10-127 от 24.12.2013, Свидетельство № 59-59-20/051/2013-925 от 09.01.2014)
2.319	59:25:0230001:87	Пермский край, Красновишерский городской округ, п. Березовая Старица, ул.Лесная, д.8	ЗЕМЛИ НАСЕЛЕННЫХ ПУНКТОВ	3269,16	под зданием, состоящим из помещения квартиры, из нежилого помещения и территории для его обслуживания	493,96722	Собственность ПК (Свидетельство № 59-59-01/020/2012-434 от 09.10.2012)
2.320	59:35:1600101:369	Пермский край, Суксунский городской округ, в границах Суксунского городского поселения, урочище "Шатлык перемена", 1а	ЗЕМЛИ СЕЛЬСКОХОЗЯЙСТВЕННОГО НАЗНАЧЕНИЯ	1559	Под учебно-производственные объекты	150,82367	Собственность ПК (Постановление Администрации № 20 от 20.03.1996, Свидетельство № 59-59-01/028/2012-343 от 28.12.2012)
2.321	59:35:1600101:370	Местоположение установлено относительно ориентира, расположенного за пределами участка. Почтовый адрес ориентира: Пермский край, Суксунский р-н, в границах Суксунского городского поселения, урочище "Шатлыкская перемена".	ЗЕМЛИ СЕЛЬСКОХОЗЯЙСТВЕННОГО НАЗНАЧЕНИЯ	15257	Под учебно-производственные объекты	2,11615	Собственность ПК (Постановление № 20 от 20.03.1996, Свидетельство № 59-59-01/028/2012-343 от 28.12.2012)
2.322	59:01:0910326:7	Пермский край, г.Пермь, Орджоникидзевский район,	ЗЕМЛИ НАСЕЛЕННЫХ ПУНКТОВ	6809	под левобережный подход к мосту	9465,93989	Собственность ПК (Свидетельство № 59-БД 152495 от 16.01.2014)
2.323	59:01:1717132:1	Местоположение установлено относительно ориентира, расположенного за пределами участка. Почтовый адрес ориентира: Пермский край, г. Пермь, Кировский район, ул. Ласьвинская, 98.	ЗЕМЛИ НАСЕЛЕННЫХ ПУНКТОВ	13427	административные, административно-хозяйственные и общественные организации	20050,66486	Собственность ПК (Распоряжение № 183-р от 15.09.2011, Свидетельство № 59-59-01/020/2012-801 от 16.10.2012)
2.324	59:32:3980008:1998	Пермский край, Пермский муниципальный район, Ориентир: Пермский район, аэропорт "Большое Савино"	ЗЕМЛИ ПРОМЫШЛЕННОСТИ, ЭНЕРГЕТИКИ, ТРАНСПОРТА, СВЯЗИ, РАДИОВЕЩАНИЯ, ТЕЛЕВИДЕНИЯ, ИНФОРМАТИКИ, ЗЕМЛИ ДЛЯ ОБЕСПЕЧЕНИЯ КОСМИЧЕСКОЙ ДЕЯТЕЛЬНОСТИ, ЗЕМЛИ ОБОРОНЫ, БЕЗОПАСНОСТИ И ЗЕМЛИ ИНОГО СПЕЦИАЛЬНОГО НАЗНАЧЕНИЯ	1798	под объекты недвижимости предприятия воздушного транспорта	564,9316	Собственность ПК (Распоряжение № 2288-р от 21.12.2011, Свидетельство № 59-59-01/028/2012-365 от 04.12.2012)

2.325	59:32:3980008:1999	Пермский край, Пермский муниципальный район, аэропорт "Большое Савино"	ЗЕМЛИ ПРОМЫШЛЕННОСТИ, ЭНЕРГЕТИКИ, ТРАНСПОРТА, СВЯЗИ, РАДИОВЕЩАНИЯ, ТЕЛЕВИДЕНИЯ, ИНФОРМАТИКИ, ЗЕМЛИ ДЛЯ ОБЕСПЕЧЕНИЯ КОСМИЧЕСКОЙ ДЕЯТЕЛЬНОСТИ, ЗЕМЛИ ОБОРОНЫ, БЕЗОПАСНОСТИ И ЗЕМЛИ ИНОГО СПЕЦИАЛЬНОГО НАЗНАЧЕНИЯ	3830	под объекты недвижимости предприятия воздушного транспорта	923,1832		Собственность ПК (Распоряжение № 2288-р от 21.12.2011, Свидетельство № 59-59-01/028/2012-368 от 04.12.2012))
2.326	59:32:3980008:2001	Пермский край, Пермский муниципальный район, аэропорт "Большое Савино"	ЗЕМЛИ ПРОМЫШЛЕННОСТИ, ЭНЕРГЕТИКИ, ТРАНСПОРТА, СВЯЗИ, РАДИОВЕЩАНИЯ, ТЕЛЕВИДЕНИЯ, ИНФОРМАТИКИ, ЗЕМЛИ ДЛЯ ОБЕСПЕЧЕНИЯ КОСМИЧЕСКОЙ ДЕЯТЕЛЬНОСТИ, ЗЕМЛИ ОБОРОНЫ, БЕЗОПАСНОСТИ И ЗЕМЛИ ИНОГО СПЕЦИАЛЬНОГО НАЗНАЧЕНИЯ	31	под объекты недвижимости предприятия воздушного транспорта	10,0347		Собственность ПК (Распоряжение № 2288-р от 21.12.2011, Свидетельство № 59-59/014-59/014/203/2016-1810/2 от 16.11.2016))
2.327	59:32:3980008:2000	Пермский край, Пермский муниципальный район, аэропорт Большое Савино	ЗЕМЛИ ПРОМЫШЛЕННОСТИ, ЭНЕРГЕТИКИ, ТРАНСПОРТА, СВЯЗИ, РАДИОВЕЩАНИЯ, ТЕЛЕВИДЕНИЯ, ИНФОРМАТИКИ, ЗЕМЛИ ДЛЯ ОБЕСПЕЧЕНИЯ КОСМИЧЕСКОЙ ДЕЯТЕЛЬНОСТИ, ЗЕМЛИ ОБОРОНЫ, БЕЗОПАСНОСТИ И ЗЕМЛИ ИНОГО СПЕЦИАЛЬНОГО НАЗНАЧЕНИЯ	317172	под объекты недвижимости предприятия воздушного транспорта	79612,13114		Собственность ПК (Распоряжение № 2288-р от 21.12.2011, Свидетельство № 59-59-01/028/2012-369 от 04.12.2012))
2.328	59:06:0108007:5	Пермский край, Городской округ Город Кизел, г. Кизел, ул. Транспортная, д.1	ЗЕМЛИ НАСЕЛЕННЫХ ПУНКТОВ	377	для общественно-деловых целей	180,50006		Собственность ПК (Распоряжение Правительства ПК № 262-рп от 28.12.2011, Свидетельство № 59-БГ 685933 от 27.12.2012))
2.329	59:01:4410037:17	Пермский край, г. Пермь, Ленинский район, ул. Сибирская, д.5	ЗЕМЛИ НАСЕЛЕННЫХ ПУНКТОВ	847,25	под зданием со встроенными помещениями общежития	8775,95942		Собственность ПК (Свидетельство № 59-59-01/010/2013-295 от 14.05.2013))
2.330	59:27:0011036:100	Пермский край, Октябрьский городской округ, п. Октябрьский, пер. Ленина, д.6	ЗЕМЛИ НАСЕЛЕННЫХ ПУНКТОВ	831	для размещения административного здания	669,24366		Собственность ПК (п.2 ст.3.1. Закона о введении в действие Земельного кодекса № 137-ФЗ от 25.10.2001, Свидетельство № 59-59-01/007/2012-720 от 04.07.2012))

2.331	59:01:3911612:27	Пермский край, г. Пермь, Мотовилихинский район, ул. Ивана Франко, д.49	ЗЕМЛИ НАСЕЛЕННЫХ ПУНКТОВ	60	под здания училища	162,28818	Собственность ИК (Распоряжение № 1565-р от 03.12.2004, Свидетельство № 59-59-01/006/2012-949 от 20.06.2012))
2.332	59:01:3911614:30	Пермский край, г. Пермь, Мотовилихинский район, ул. Ивана Франко, д.39	ЗЕМЛИ НАСЕЛЕННЫХ ПУНКТОВ	186	под комплекс училища	452,36106	Собственность ПК (Свидетельство № 59 АК 014806 от 05.07.2001, Распоряжение Правительства ПК № 262-рп от 28.12.2011, Распоряжение ТУ Росимущества по ПК № 32р от 24.01.2012, Свидетельство № 59-59-01/007/2012-489 от 13.06.2012))
2.333	59:06:0108007:3	Пермский край, Городской округ Город Кизел, г. Кизел, ул.Транспортная, д.1	ЗЕМЛИ НАСЕЛЕННЫХ ПУНКТОВ	582	для общественно-деловых целей	355,59618	Собственность ПК (Распоряжение Правительства ПК № 262-рп от 28.12.2011, Свидетельство № 59-59-01/031/2012-453 от 27.12.2012))
2.334	59:01:2910313:29	Пермский край, г. Пермь, Орджоникидзевский район, ул.Гайвинская, д.107	ЗЕМЛИ НАСЕЛЕННЫХ ПУНКТОВ	317	для производственные, коммунально-складские объекты	612,43449	Собственность ИК (Свидетельство № 59-59-01/031/2012-449 от 27.12.2012))
2.335	59:29:0010119:83	Пермский край, Осинский городской округ, г. Оса, ул.Карла Маркса	ЗЕМЛИ НАСЕЛЕННЫХ ПУНКТОВ	499	под административно-управленческими и общественными объектами	595,54911	Собственность ПК (Свидетельство № 59-БГ 704676 от 15.01.2013))
2.336	59:29:0010119:82	Пермский край, Осинский городской округ, г. Оса, ул.Карла Маркса	ЗЕМЛИ НАСЕЛЕННЫХ ПУНКТОВ	734	под административно-управленческими и общественными объектами	855,8073	Собственность ПК (Свидетельство № 59-БГ 704675 от 15.01.2013))
2.337	59:17:1601037:118	, Местоположение установлено относительно ориентира, расположенного за пределами участка. Почтовый адрес ориентира: Пермский край, Горнозаводский район, р.п. Теплая Гора, ул. Бисерская, 1.	ЗЕМЛИ НАСЕЛЕННЫХ ПУНКТОВ	42	для эксплуатации очистных сооружений	10,91916	Собственность ИК (п.2 ст.3.1. Закона о введении в действие Земельного кодекса № 137-ФЗ от 25.10.2001, Свидетельство № 59-59-01/205/2014-862 от 31.03.2014))
2.338	59:01:1713045:317	Пермский край, г. Пермь, Кировский район, ул.Автозаводская, д.82	ЗЕМЛИ НАСЕЛЕННЫХ ПУНКТОВ	1005	под комплекс зданий и сооружений мун.учреждения здравоохранения "Городская больница №21"	3672,5926	Собственность ИК (Свидетельство № 59-БД 247258 от 14.04.2014))
2.339	59:30:2092002:1180	Пермский край, Оханский городской округ,	ЗЕМЛИ ОСОБООХРАНЯЕМЫХ ТЕРРИТОРИЙ И ОБЪЕКТОВ	103674	Для размещения санатория	10810,5079	Собственность ПК (п.2 ст.3.1. Закона о введении в действие Земельного кодекса № 137-ФЗ от 25.10.2001, Свидетельство № 59-59-01/206/2014-869 от 15.04.2014))
2.340	59:30:2092002:1181	Пермский край, Оханский городской округ, вблизи д.Шалаша	ЗЕМЛИ ОСОБООХРАНЯЕМЫХ ТЕРРИТОРИЙ И ОБЪЕКТОВ	12	Для размещения санатория	1,95972	Собственность ПК (п.2 ст.3.1. Закона о введении в действие Земельного кодекса № 137-ФЗ от 25.10.2001, Свидетельство № 59-59-01/206/2014-869 от 15.04.2014))
2.341	59:30:2092002:1179	Пермский край, Оханский городской округ,	ЗЕМЛИ ОСОБООХРАНЯЕМЫХ ТЕРРИТОРИЙ И ОБЪЕКТОВ	145	Для размещения санатория	24,2991	Собственность ПК (п.2 ст.3.1. Закона о введении в действие Земельного кодекса № 137-ФЗ от 25.10.2001, Свидетельство № 59-59-01/206/2014-869 от 15.04.2014))
2.342	81:07:0045005:101	Пермский край, г. Кудымкар, ул.Загородная, д.4	ЗЕМЛИ НАСЕЛЕННЫХ ПУНКТОВ	1588	под административным зданием	1475,74428	Собственность ПК (Свидетельство № 59-59-01/002/2013-107 от 07.02.2013))
2.343	81:07:0045005:102	Пермский край, г. Кудымкар, ул.Загородная, д.26	ЗЕМЛИ НАСЕЛЕННЫХ ПУНКТОВ	6990	для размещения учебных корпусов	2087,47231	Собственность ПК (п.2 ст.3.1. Закона о введении в действие Земельного кодекса № 137-ФЗ от 25.10.2001, Свидетельство № 59-59-01/002/2013-103 от 07.02.2013))

2.344	59:10:0402002:25	Местоположение установлено относительно ориентира, расположенного за пределами участка. Почтовый адрес ориентира: Пермский край, г.Соликамск, ул.Карналлитовая, в примыкании к земельному участку с кадастровым номером 59:10:0402002:13 (участок № 1)	ЗЕМЛИ НАСЕЛЕННЫХ ПУНКТОВ	150	пожарное депо	185,5245	Собственность ПК (Свидетельство № 59-59-01/003/2013-241 от 18.02.2013)
2.345	59:10:0402002:13	Пермский край, г.Соликамск, по нечетной стороне ул.Карналлитовая, между пос.Карналлитовый и жилым районом "Клестовка"	ЗЕМЛИ НАСЕЛЕННЫХ ПУНКТОВ	18400	Обеспечение внутреннего правопорядка	18111,2139	Собственность ПК (Свидетельство № 59-59-01/003/2013-239 от 18.02.2013)
2.346	59:01:1713019:4 ЕЗП (59:01:1713019:10, 59:01:1713019:9)	Местоположение установлено относительно ориентира, расположенного за пределами участка. Почтовый адрес ориентира: Пермский край, г. Пермь, Кировский район, ул. Автозаводская, 19, в квартале №3030 ж/р Закамск.	ЗЕМЛИ НАСЕЛЕННЫХ ПУНКТОВ	5872	под учебные корпуса и мастерские	14247,17488	Собственность ПК (п.2 ст.3.1. Закона о введении в действие Земельного кодекса № 137-ФЗ от 25.10.2001, Свидетельство № 59-59-01/101/2006-300 от 11.08.2006)
2.347	59:01:4413638:1841	Пермский край, г.Пермь, Свердловский район, ул.Таборская	ЗЕМЛИ НАСЕЛЕННЫХ ПУНКТОВ	4816	под переданное здание детского сада	30841,3248	Собственность ПК (Свидетельство № 59-БГ 811949 от 24.04.2013)
2.348	59:25:0010231:58	Пермский край, Красновишерский городской округ, г. Красновишерск, ул.Коммунальная	ЗЕМЛИ НАСЕЛЕННЫХ ПУНКТОВ	39,7	под здание гаража	11,8965	Собственность ПК (Свидетельство № 59-БГ 345702 от 17.04.2012)
2.349	59:01:3510327:2	Пермский край, г.Пермь, Орджоникидзевский район,	ЗЕМЛИ НАСЕЛЕННЫХ ПУНКТОВ	896	для реконструкции(расширение с 2-х полос движения до 4-х) автодороги Пермь-Березники	1942,11584	Собственность ПК (Свидетельство № 59 ББ №636496 от 29.07.2010)
2.350	59:32:0180005:1576	Местоположение установлено относительно ориентира, расположенного за пределами участка. Почтовый адрес ориентира: Пермский край, Пермский район, Бершетское с/пос., с. Бершеть, ул. Молодежная, дом 4.	ЗЕМЛИ НАСЕЛЕННЫХ ПУНКТОВ	600	Учебно-производственная территория	568,59	Собственность ПК (Свидетельство № 59-БГ 512389 от 10.08.2012, Решение Арбитражного суда ПК № А50-26415/19 от 18.10.2019)
2.351	59:32:0180005:1577	Местоположение установлено относительно ориентира, расположенного за пределами участка. Почтовый адрес ориентира: Пермский край, Пермский район, Бершетское с/пос., с. Бершеть, ул. Молодежная, дом 4.	ЗЕМЛИ НАСЕЛЕННЫХ ПУНКТОВ	22688	Учебно-производственная территория	13739,17216	Собственность ПК (Свидетельство № 59-БГ 512388 от 10.08.2012, Решение Арбитражного суда ПК № А50-26415/19 от 18.10.2019)
2.352	59:23:0621001:131	Пермский край, Куединский муниципальный округ, с. Ошья, ул.Центральная, д.23а	ЗЕМЛИ НАСЕЛЕННЫХ ПУНКТОВ	2380	для ведения личного подсобного хозяйства	60,333	Собственность ПК (Приказ № СЭД-31-02-1699 от 25.10.2010, Свидетельство № 59-59-01/008/2010-417 от 22.11.2010)
2.353	59:03:0400086:115	Пермский край, г. Березники, ул.Пятилетки, д.65	ЗЕМЛИ НАСЕЛЕННЫХ ПУНКТОВ	9398	занимаемый зданиями детского дома	5695,09402	Собственность ПК (Приказ № СЭД-31-02-1892 от 24.11.2010, Свидетельство № 59 ББ 790565 от 21.12.2010)
2.354	59:01:0912011:5	Пермский край, г.Пермь, Орджоникидзевский район,	ЗЕМЛИ НАСЕЛЕННЫХ ПУНКТОВ	1257	под комплекс больницы	3167,24931	Собственность ПК (Приказ № СЭД-31-02-153 от 16.02.2011, Свидетельство № 59-59-01/002/2011-487 от 15.04.2011)
2.355	59:25:0240001:138	Пермский край, Красновишерский городской округ, п. Булатово, ул.Центральная, д.17	ЗЕМЛИ НАСЕЛЕННЫХ ПУНКТОВ	27500	под психоневрологический интернат	2347,05518	Собственность ПК (п.2 ст.3.1. Закона о введении в действие Земельного кодекса № 137-ФЗ от 25.10.2001, Свидетельство № 59-59-01/020/2013-453 от 02.09.2013)

2.356	81:01:0350001:3	Пермский край, Гайнский муниципальный округ, п. Усть-Черная, ул. Юбилейная, д.1а	ЗЕМЛИ НАСЕЛЕННЫХ ПУНКТОВ	7321	Земли под зданиями (строениями), сооружениями	827,56584	Собственность ПК (Свидетельство № 81-59-19/011/2007-091 от 18.08.2007))
2.357	81:01:0350001:2	Пермский край, Гайнский муниципальный округ, п. Усть-Черная, ул.Космонавтов, д.1а	ЗЕМЛИ НАСЕЛЕННЫХ ПУНКТОВ	1815	под зданиями, строениями, сооружениями	610,98345	Собственность ПК (Свидетельство № 81-59-19/011/2007-086 от 18.08.2007))
2.358	59:01:4416070:614	Пермский край, г.Пермь, Индустриальный район, ул.Баумана	ЗЕМЛИ НАСЕЛЕННЫХ ПУНКТОВ	2022	под стационары, амбул-поликл.учр,станц.скор.помощи,аптеки,пункты оказания перв.мед.пом.учр.сограпит.	17073,62985	Собственность ПК (Свидетельство № 59-59-01/010/2013-301 от 06.06.2013))
2.359	59:01:4416070:615	Пермский край, г.Пермь, Индустриальный район, ул.Баумана	ЗЕМЛИ НАСЕЛЕННЫХ ПУНКТОВ	105	трансформаторная подстанция	251,2272	Собственность ПК (Свидетельство № 59-59-01/010/2013-302 от 06.06.2013))
2.360	59:01:4416070:617	Пермский край, г.Пермь, Индустриальный район, ул.Баумана	ЗЕМЛИ НАСЕЛЕННЫХ ПУНКТОВ	97	трансформаторная подстанция	232,08608	Собственность ПК (Свидетельство № 59-59-01/010/2013-304 от 06.06.2013))
2.361	59:01:4416070:661	Пермский край, г.Пермь, Индустриальный район, ш.Космонавтов, д.141а	ЗЕМЛИ НАСЕЛЕННЫХ ПУНКТОВ	1320	под здание учебного корпуса	4375,008	Собственность ПК (п.2 ст.3.1. Закона о введении в действие Земельного кодекса № 137-ФЗ от 25.10.2001, Свидетельство № 59-59-01/205/2014-968 от 28.07.2010, Приказ № СЭД-31-02-2-02-249 от 21.03.2014))
2.362	59:01:4410134:5	Пермский край, г.Пермь, Ленинский район, ул.Попова, д.55	ЗЕМЛИ НАСЕЛЕННЫХ ПУНКТОВ	902	под строительство открытой стоянки для автомашин, для размещения и эксплуатации объектов автомобильного транспорта и объектов дорожного хозяйства	3385,44211	Собственность ПК (Свидетельство № 59-59-01/202/2014-593 от 26.03.2014))
2.363	59:32:3410001:3236	, Местоположение установлено относительно ориентира, расположенного за пределами участка. Почтовый адрес ориентира: Пермский край, Пермский район, Кондратовское сельское поселение	ЗЕМЛИ СЕЛЬСКОХОЗЯЙСТВЕННОГО НАЗНАЧЕНИЯ	636888	для сельскохозяйственного производства	703,31542	Собственность ПК (Распоряжение № 913-р от 19.11.2013, Свидетельство № 59-59-01/031/2013-810 от 08.05.2014))
2.364	59:32:3410001:769	, Местоположение установлено относительно ориентира, расположенного за пределами участка. Почтовый адрес ориентира: край Пермский, р-н Пермский, с/п Кондратовское, д. Кондратово	ЗЕМЛИ СЕЛЬСКОХОЗЯЙСТВЕННОГО НАЗНАЧЕНИЯ	23694	для сельскохозяйственного производства	30,31647	Собственность ПК (Распоряжение № 913-р от 19.11.2013, Свидетельство № 59-59-01/031/2013-811 от 08.05.2014))
2.365	59:03:0400110:10579	Пермский край, г. Березники, ул.Кадичина	ЗЕМЛИ НАСЕЛЕННЫХ ПУНКТОВ	62	занимаемый производственной базой	46,50682	Собственность ПК (Свидетельство № 59-59-01/209/2014-176 от 19.06.2014))
2.366	59:03:0400110:9165	Пермский край, г. Березники, пр-кт.Ленина, д.25	ЗЕМЛИ НАСЕЛЕННЫХ ПУНКТОВ	410	занимаемый училищем № 31	352,77975	Собственность ПК (п.2 ст.3.1. Закона о введении в действие Земельного кодекса № 137-ФЗ от 25.10.2001, Свидетельство № 59-59-01/003/2012-059 от 01.02.2012))
2.367	81:07:0088005:11	Пермский край, г.Кудымкар, ул.Лихачева, д.57	ЗЕМЛИ НАСЕЛЕННЫХ ПУНКТОВ	1657,8	для размещения общежития	1466,1749	Собственность ПК (Распоряжение Правительства ПК № 262-рп от 28.12.2011, Свидетельство № 59-59-01/027/2012-829 от 27.11.2012))
2.368	59:32:0180005:1578	, Местоположение установлено относительно ориентира, расположенного за пределами участка. Почтовый адрес ориентира: Пермский край, Пермский район, Бершетежское с/пос., с. Бершеть, ул. Молодежная, дом 4.	ЗЕМЛИ НАСЕЛЕННЫХ ПУНКТОВ	2170	Учебно-производственная территория	1535,5571	Собственность ПК (Свидетельство № 59-БГ 512390 от 10.08.2012, Решение Арбитражного суда ПК № А50-26415/19 от 18.10.2019))

2.369	59:15:0090204:124 (Единое землепользование)	Пермский край, Большесосновский муниципальный округ, с. Большая Соснова, ул.Набережная, д.42	ЗЕМЛИ НАСЕЛЕННЫХ ПУНКТОВ	1300	под общественную застройку (ветеринарная лечебница)	612,47406	Собственность ПК (Свидетельство № 59-59-01/202/2014-597 от 05.02.2014)
2.370	59:01:3812295:16	Пермский край, г.Пермь, Орджоникидзевский район, ул.Песочная, д.1а	ЗЕМЛИ НАСЕЛЕННЫХ ПУНКТОВ	503	под часть здания для административных помещений	2414,19316	Собственность ПК (Свидетельство № 59 БГ 796363 от 20.03.2013)
2.371	59:11:0010226:188	Пермский край, Чусовской городской округ, г. Чусовой, ул.Ленина, д.33а	ЗЕМЛИ НАСЕЛЕННЫХ ПУНКТОВ	564	для размещения здания социального обеспечения с помещениями торговли	588,0546	Собственность ПК (Свидетельство № 59-59-01/023/2013-269 от 26.09.2013)
2.372	59:24:1840101:1464	Пермский край, Кунгурский муниципальный округ, с. Неволино, ул.Нижняя, рядом с домом № 5	ЗЕМЛИ НАСЕЛЕННЫХ ПУНКТОВ	119	Общественно-деловые цели, Здравоохранение	81,52698	Собственность ПК (Свидетельство № 59-59-01/021/2013-221 от 05.09.2013)
2.373	59:01:4311737:688	Пермский край, г.Пермь, Мотовилихинский район, ул.Лебедева, д.44а	ЗЕМЛИ НАСЕЛЕННЫХ ПУНКТОВ	79	трансформаторная подстанция	189,01856	Собственность ПК (Свидетельство № 59-59-01/018/2013-732 от 02.09.1982)
2.374	59:01:4311737:689	Пермский край, г.Пермь, Мотовилихинский район, ул.Лебедева, д.44	ЗЕМЛИ НАСЕЛЕННЫХ ПУНКТОВ	1485	под комплекс зданий больницы	12519,04242	Собственность ПК (Свидетельство № 59-59-01/018/2013-732 от 02.09.1982)
2.375	59:01:4418025:43	Пермский край, г.Пермь, Ленинский район, ул.Монастырская, д.2	ЗЕМЛИ НАСЕЛЕННЫХ ПУНКТОВ	552	для строительства инженерного блока	1320,73728	Собственность ПК (Свидетельство № 59-59-01/011/2012-523 от 18.07.2012)
2.376	59:32:3980008:664	Пермский край, Пермский муниципальный район, , ФГУП "Савинский"	ЗЕМЛИ ПРОМЫШЛЕННОСТИ, ЭНЕРГЕТИКИ, ТРАНСПОРТА, СВЯЗИ, РАДИОВЕЩАНИЯ, ТЕЛЕВИДЕНИЯ, ИНФОРМАТИКИ, ЗЕМЛИ ДЛЯ ОБЕСПЕЧЕНИЯ КОСМИЧЕСКОЙ ДЕЯТЕЛЬНОСТИ, ЗЕМЛИ ОБОРОНЫ, БЕЗОПАСНОСТИ И ЗЕМЛИ ИНОГО СПЕЦИАЛЬНОГО НАЗНАЧЕНИЯ	1357	воздушный транспорт	339,33142	Собственность ПК (Свидетельство № 59-59-01/015/2012-654 от 08.08.2012)
2.377	59:03:0400110:10580	Пермский край, г. Березники, ул.Калинина	ЗЕМЛИ НАСЕЛЕННЫХ ПУНКТОВ	948	занимаемый производственной базой	602,454	Собственность ПК (Свидетельство № 59-БД 317121 от 19.06.2014)
2.378	59:18:3500203:9	Пермский край, Добрянский городской округ, , СПК "Уральская Нива"	ЗЕМЛИ СЕЛЬСКОХОЗЯЙСТВЕН НОГО НАЗНАЧЕНИЯ	65465	для ведения крестьянского (фермерского) хозяйства	69,65476	Собственность ПК (Свидетельство № 59-59-00/012/2014-018 от 08.10.2014)
2.379	59:09:0014718:151	Пермский край, г. Лысьва, ул.Первомайская, д.14	ЗЕМЛИ НАСЕЛЕННЫХ ПУНКТОВ	185	под объект энергетики	73,6744	Собственность ПК (Приказ № СЭД-31-02-2-02-847 от 17.09.2014, Свидетельство № 59-59-01/215/2014-449 от 01.12.2014)
2.380	59:18:0500101:56	Пермский край, ст.п.Пальники, ул.Заречная, д.13, Пермский край, Добрянский р-н, Краснослудское с/п	ЗЕМЛИ НАСЕЛЕННЫХ ПУНКТОВ	865	под реконструкцию автомобильной дороги "Пермь-Березники", мостовой переход через реку Чусовая 22+157 - км 25+780 в Добрянском р-не Пермского края	203,07605	Собственность ПК (Свидетельство № 59-59-05/002/2010-426 от 26.02.2010)
2.381	59:06:1601001:1	Пермский край, г. Кизел, , Кизеловский лесхоз, Широковское лесничество, 127 квартал	ЗЕМЛИ ОСОБООХРАНЯЕМЫХ ТЕРРИТОРИЙ И ОБЪЕКТОВ	80000	оздоровительного назначения	3892	Собственность ПК (п.1 ст.3.1. Федерального закона от № 137-ФЗ от 25.10.2001, Свидетельство № -59-01/113/2006-164 от 20.09.2006, Свидетельство № 59:06:1601001:1-59/004/2017-2 от 17.05.2017)
2.382	59:35:0010271:108	Пермский край, Суксунский городской округ, п. Суксун, ул.Карла Маркса, д.42а	ЗЕМЛИ НАСЕЛЕННЫХ ПУНКТОВ	222	Для общественно-деловых целей (образование)	108,80442	Собственность ПК (Свидетельство № 59-БД 642084 от 29.01.2015)

2.383	59-18-0500101:1560	Пермский край, Добрянский городской округ, ст.п.Пальники, Краснослудское с/п	ЗЕМЛИ НАСЕЛЕННЫХ ПУНКТОВ	900	под объектами здравоохранения (для размещения фельдшерско-акушерского пункта)	183,411	Собственность ИК (Свидетельство № 59-59/005-59/001/201/2015-4799/1 от 24.04.2015))
2.384	59:32:0800001:10	Пермский край, Пермский муниципальный район, Култаевское сельское поселение, д. Полудово,	ЗЕМЛИ НАСЕЛЕННЫХ ПУНКТОВ	60178	для ведения подсобного хозяйства	564,19216	Собственность ПК (п.2 ст.3.1. Закона о введении в действие Земельного кодекса № 137-ФЗ от 25.10.2001, Свидетельство № 59-59/014-59/001/201/2015-772/1 от 12.02.2015))
2.385	81-05:1420016:77	Пермский край, Юсьвинский муниципальный округ, п. Майкор, ул.О.Кошевого, д.2а	ЗЕМЛИ НАСЕЛЕННЫХ ПУНКТОВ	33	ветстанция	18,95817	Собственность ПК (п.2 ст.3.1. Закона о введении в действие Земельного кодекса № 137-ФЗ от 25.10.2001, Распоряжение № 48-р от 28.05.2007, Свидетельство № 81-59-19/011/2007-162 от 15.08.2007))
2.386	81-05:1600001:1	, Местоположение установлено относительно ориентира, расположенного за пределами участка. Почтовый адрес ориентира: Пермский край, р-н Юсьвинский, с. Доет.	ЗЕМЛИ СЕЛЬСКОХОЗЯЙСТВЕННОГО НАЗНАЧЕНИЯ	2200	ветстанция	0,30514	Собственность ПК (п.2 ст.3.1. Закона о введении в действие Земельного кодекса № 137-ФЗ от 25.10.2001, Свидетельство № 81-05:1600001:1-59/019/2017-1 от 11.01.2017))
2.387	59:16:0010102:1269	, Местоположение установлено относительно ориентира, расположенного за пределами участка. Почтовый адрес ориентира: Пермский край, Верещагинский район, Верещагинское городское поселение, г. Верещагино, улица Северная, 2а,	ЗЕМЛИ НАСЕЛЕННЫХ ПУНКТОВ	79	под частью здания гаража	22,6256	Собственность ПК (Свидетельство № 59-БД 672678 от 06.03.2015, Свидетельство № 59-59/003-59/020/203/2016-215/2 от 18.10.2016, Решение Арбитражного суда ПК № А50-26415/19 от 18.10.2019))
2.388	59:28:0830101:28	Пермский край, Ординский муниципальный округ, д. Березовая Гора,	ЗЕМЛИ СЕЛЬСКОХОЗЯЙСТВЕННОГО НАЗНАЧЕНИЯ	310001,84	для сельскохозяйственного производства	689,56809	Собственность ПК (п.2 ст.3.1. Закона о введении в действие Земельного кодекса № 137-ФЗ от 25.10.2001, Отчет № – от 01.01.2015, Свидетельство № 59-59/009-59/999/001/2016-14427/1 от 20.12.2016))
2.389	59:01:4410226:1594	Пермский край, г.Пермь, Свердловский район, ул.Механюшина	ЗЕМЛИ НАСЕЛЕННЫХ ПУНКТОВ	789	под административное здание, генераторную и склад	9620,00085	Собственность ПК (Свидетельство № 59-59/001-59/001/201/2015-2124/1 от 04.03.2015))
2.390	59:24:3600101:1514	Пермский край, Културский муниципальный округ, вблизи с.Филипповка	ЗЕМЛИ СЕЛЬСКОХОЗЯЙСТВЕННОГО НАЗНАЧЕНИЯ	2931103	для сельскохозяйственного использования (без права распашки в прибрежной защитной зоне)	4112,33751	Собственность ПК (п.2 ст.3.1. Закона о введении в действие Земельного кодекса № 137-ФЗ от 25.10.2001, Свидетельство № 59-59/009-59/001/201/2015-5153/1 от 30.04.2015))
2.391	59:11-0610000:203	Пермский край, Чусовской городской округ, п. Центральный, ул.Октябрьская, з/у 10	ЗЕМЛИ НАСЕЛЕННЫХ ПУНКТОВ	593	для нужд здравоохранения (фельдшерско-акушерский пункт)	114,43406	Собственность ПК (Распоряжение Правительства ПК № 122-рп от 02.06.2014, Акт № к расп.ППК №130-рп ГП № 11 от 29.01.2015, Свидетельство № 59-59/001-59/001/201/2015-9879/2 от 11.09.2015))
2.392	59-01:4411491:51	, Местоположение установлено относительно ориентира, расположенного за пределами участка. Почтовый адрес ориентира: Пермский край, г. Пермь, Свердловский район, в районе станции Бахаревка,	ЗЕМЛИ НАСЕЛЕННЫХ ПУНКТОВ	13695	под комплекс зданий санатория	24555,89909	Собственность ПК (Распоряжение Правительства ПК № 127-рп от 03.06.2014, Акт № к расп.ППК №130-рп ГП № 11 от 29.01.2015, Свидетельство № 59-59/001-59/001/201/2015-5368/2 от 11.06.2015))
2.393	59-01:1713105:4	Пермский край, г.Пермь, Кировский район, ул.Талцорова, д.14	ЗЕМЛИ НАСЕЛЕННЫХ ПУНКТОВ	16052,1	под здания санатория	21428,4306	Собственность ПК (Распоряжение Правительства ПК № 127-рп от 03.06.2014, Акт № к расп.ППК №130-рп ГП № 11 от 29.01.2015, Свидетельство № 59-59/024-59/001/201/2015-5365/2 от 12.05.2015))

2.394	59:01:4411491:50	Пермский край, г. Пермь, Свердловский район, в районе ст. Бахаревка	ЗЕМЛИ НАСЕЛЕННЫХ ПУНКТОВ	1160	под комплекс зданий санатория	2775,4624	Собственность ПК (Распоряжение Правительства ПК № 127-рп от 03.06.2014, Акт № к расп. ПК №130-рп ГП № 11 от 29.01.2015, Свидетельство № 59-59/001-59/001/201/2015-5369/2 от 11.06.2015))
2.395	59:01:4410088:13	Пермский край, г. Пермь, Ленинский район, ул. Пермская, д.45	ЗЕМЛИ НАСЕЛЕННЫХ ПУНКТОВ	2048	под административные здания поликлиники	18208,86816	Собственность ПК (Распоряжение Правительства ПК № 127-рп от 03.06.2014, Акт № к расп. ПК №130-рп ГП № 11 от 29.01.2015, Свидетельство № 59-59/001-59/001/201/2015-5902/2 от 22.05.2015))
2.396	59:08:2501017:432	Местоположение установлено относительно ориентира, расположенного за пределами участка. Почтовый адрес ориентира: Пермский край, г. Кунгур, ул. Магистральная, дом 15.	ЗЕМЛИ НАСЕЛЕННЫХ ПУНКТОВ	103	Размещение гаражей для собственных пужд	118,09362	Собственность ПК (Свидетельство № 59-59-09/069/2007-380 от 26.07.2007))
2.397	59:32:0380001:1327	Местоположение установлено относительно ориентира, расположенного за пределами участка. Почтовый адрес ориентира: Пермский край, Пермский район, Двуреченское с/пос., п. Горный, Местоположение установлено относительно ориентира, расположенного за пределами участка. Ориентир дом 7 по ул. Конников. Участок находится примерно 0,03 км от ориентира по направлению на северо-восток. Почтовый адрес ориентира: ул. Конников, дом 7.	ЗЕМЛИ НАСЕЛЕННЫХ ПУНКТОВ	87831	для сельскохозяйственного производства	13218,13179	Собственность ПК (п.2 ст.3.1. Закона о внесении в действие Земельного кодекса № 137-ФЗ от 25.10.2001, Свидетельство № 59-59/014-59/023/402/2015-6676/2 от 05.05.2014, Договор пожертвования № 0002-ЛТ/15 от 20.04.2015))
2.398	59:32:0370003:3650	Пермский край, Пермский муниципальный район, Двуреченское сельское поселение, п. Ферма, ул. Заводская, д.3	ЗЕМЛИ НАСЕЛЕННЫХ ПУНКТОВ	77930	для сельскохозяйственного производства	104333,4633	Собственность ПК (Свидетельство № 59-59/014-59/023/402/2015-6672/2 от 05.05.2015))
2.399	59:01:1713045:320	Пермский край, г. Пермь, Кировский район, ул. Шишкина, д.20	ЗЕМЛИ НАСЕЛЕННЫХ ПУНКТОВ	10019	амбулаторно-поликлинические учреждения	32615,88286	Собственность ПК (Свидетельство № 59-59/001-59/001/201/2015-6353/2 от 04.06.2015))
2.400	81:06:2140001:35	Местоположение установлено относительно ориентира, расположенного за пределами участка. Почтовый адрес ориентира: Пермский край, Кудымкарский район, д. Кокорина	ЗЕМЛИ НАСЕЛЕННЫХ ПУНКТОВ	290	под объектами здравоохранения	49,37906	Собственность ПК (Свидетельство № 59-59/001-59/001/201/2015-475/1 от 22.06.2015))
2.401	81:05:1420005:33	Пермский край, Юсьвинский муниципальный округ, п. Майкор, ул. Октябрьская, д.109а	ЗЕМЛИ НАСЕЛЕННЫХ ПУНКТОВ	890	под административными зданиями	365,77829	Собственность ПК (Свидетельство № 81-59-19/011/2007-174 от 15.08.2007))
2.402	59:32:3410001:3556	Пермский край, Пермский городской округ, г. Пермь, Держинский район, ул. Маяковского, д.63	ЗЕМЛИ НАСЕЛЕННЫХ ПУНКТОВ	440	АЗС (относящиеся к V классу вредности)	1963,896	Собственность ПК (Свидетельство № 59-59/001-59/001/201/2015-7726/1 от 30.07.2015))
2.403	81:01:0011011:101	Пермский край, Гайнский муниципальный округ, п. Гайны, пер. Клубный, д.15А	ЗЕМЛИ НАСЕЛЕННЫХ ПУНКТОВ	1580	для содержания водонапорной башни	237,0948	Собственность ПК (Распоряжение Правительства ПК № 136-рп от 06.06.2014, Свидетельство № 59-59/001-59/001/203/2015-184/1 от 23.09.2015))
2.404	81:01:0350001:546	Пермский край, Гайнский муниципальный округ, п. Усть-Черная, ул. Больничная, д.5	ЗЕМЛИ НАСЕЛЕННЫХ ПУНКТОВ	389	для содержания гаража больницы	57,6109	Собственность ПК (Распоряжение Правительства ПК № 136-рп от 06.06.2014, Свидетельство № 59-59/001-59/001/203/2015-185/1 от 24.09.2015))

2.405	81:01:0350001:544	Пермский край, Гайнский муниципальный округ, п. Усть-Черная, ул. Больничная, д.4	ЗЕМЛИ НАСЕЛЕННЫХ ПУНКТОВ	310	для содержания здания аптеки	135,6405		Собственность ПК (Распоряжение Правительства ПК № 136-рп от 06.06.2014, Свидетельство № 59-59/001-59/001/203/2015-186/1 от 23.09.2015))
2.406	59:27:0711001:438	Пермский край, Октябрьский городской округ, с. Снежное, ул. Нагорная, между ул. Нагорная и ул. Речная	ЗЕМЛИ НАСЕЛЕННЫХ ПУНКТОВ	160	для размещения гаражей	17,6		Собственность ПК (Свидетельство № 59-59/01/004/2014-015 от 10.09.2014))
2.407	59:09:0014802:57	Пермский край, г. Лысьва, гаражный массив "Больничный городок", ряд 7, место 10,11	ЗЕМЛИ НАСЕЛЕННЫХ ПУНКТОВ	60	под гаражами	52,5948		Собственность ПК (Свидетельство № 59-59/001-59/001/203/2015-793/1 от 21.10.2015))
2.408	59:38:0520128:37	Пермский край, Частинский муниципальный округ, с. Ножовка, урочище "Шихан"	ЗЕМЛИ НАСЕЛЕННЫХ ПУНКТОВ	392	для размещения пожарно-наблюдательной вышки	41,32464		Собственность ПК (п.2 ст.3.1. Закона о введении в действие Земельного кодекса № 137-ФЗ от 25.10.2001, Свидетельство № 59-59/001-59/001/203/2015-837/1 от 21.10.2015))
2.409	59:30:0610001:15	, Местоположение установлено относительно ориентира, расположенного за пределами участка. Почтовый адрес ориентира: край Пермский, р-н Оханский, д. Окуловка, ул. Спортивная, дом 14.	ЗЕМЛИ НАСЕЛЕННЫХ ПУНКТОВ	2200	для содержания фельдшерского пункта	308,52752		Собственность ПК (Свидетельство № 59-59/001-59/001/203/2015-1132/1 от 06.11.2015))
2.410	59:30:0930007:3	, Местоположение установлено относительно ориентира, расположенного за пределами участка. Почтовый адрес ориентира: край Пермский, р-н Оханский, с. Беляевка, ул. Набережная, дом 26"в".	ЗЕМЛИ НАСЕЛЕННЫХ ПУНКТОВ	2288	для содержания объектов здравоохранения	411,22076		Собственность ПК (Свидетельство № 59-59/001-59/001/203/2015-1145/1 от 11.11.2015))
2.411	59:09:0014802:54	Пермский край, г. Лысьва, г.м. Больничный городок, 7 ряд, 2,3,4, место	ЗЕМЛИ НАСЕЛЕННЫХ ПУНКТОВ	241	Под зданием гаража и подсобным помещением	211,57631		Собственность ПК (Свидетельство № 59-59/010-59/001/203/2015-1312/1 от 18.11.2015))
2.412	59:01:4410085:30	Пермский край, г. Пермь, Ленинский район, ул. Пермская, д.23, /ул. Ленина, 16а	ЗЕМЛИ НАСЕЛЕННЫХ ПУНКТОВ	3698	здание поликлиники для обслуживания жителей и студентов высших учебных заведений	31808,64028		Собственность ПК (Распоряжение № ДИО г.Перми №СЭД-19-09-1926 от 27.10.2015, Свидетельство № 59-59/020-59/001/203/2015-1309/2 от 18.11.2015))
2.413	59:01:4410085:31	Пермский край, г. Пермь, Ленинский район, ул. Ленина, д.16	ЗЕМЛИ НАСЕЛЕННЫХ ПУНКТОВ	2797	здание поликлиники для обслуживания жителей и студентов высших учебных заведений	20529,90819		Собственность ПК (Распоряжение № ДИО г.Перми №СЭД-19-09-1926 от 27.10.2015, Свидетельство № 59-59/020-59/001/203/2015-1310/2 от 17.11.2015))
2.414	59:01:0000000:80086	Пермский край, г. Пермь, Орджоникидзевский район,	ЗЕМЛИ НАСЕЛЕННЫХ ПУНКТОВ	40709	реконструкция автомобильной дороги "Пермь-Березники", участок км 20+639 - 22+157	56594,05889		Собственность ПК (Свидетельство № 59-59/025-59/001/203/2015-1305/1 от 17.11.2015))
2.415	59:15:0090202:496	Пермский край, Большесосновский муниципальный округ, с. Большая Соснова, ул. Набережная	ЗЕМЛИ НАСЕЛЕННЫХ ПУНКТОВ	30097	под производственную базу	8374,11729		Собственность ПК (Приказ № СЭД-31-02-2-02-728 от 26.06.2015, Свидетельство № 59-59/001-59/001/203/2015-1930/1 от 07.12.2015))
2.416	59:12:0010745:1234	Пермский край, Чайковский городской округ, г. Чайковский, ул. Декабристов	ЗЕМЛИ НАСЕЛЕННЫХ ПУНКТОВ	75	для эксплуатации 3-х этажного учебного корпуса, 2-х этажного здания учебно-производственных мастерских, автостоянки	71,892		Собственность ПК (Распоряжение Правительства ПК № 262-рп от 28.12.2011, Свидетельство № 59-59/001/203/2015-1697/1 от 30.11.2015))
2.417	59:30:0390001:61	Пермский край, Оханский городской округ, д. Березовка, д.52	ЗЕМЛИ НАСЕЛЕННЫХ ПУНКТОВ	1989	для ведения личного подсобного хозяйства	57,80124		Собственность ПК (Распоряжение № 130-рп от 03.06.2014, Свидетельство № 59-59/001-59/001/203/2015-1134/1 от 02.12.2015))
2.418	59:24:0880101:3433	Пермский край, Кунгурский муниципальный округ, с. Калинино, ул.1 Мая	ЗЕМЛИ НАСЕЛЕННЫХ ПУНКТОВ	2575	для размещения ветеринарной лечебницы	1608,30244		Собственность ПК (п.2 ст.3.1. Закона о введении в действие Земельного кодекса № 137-ФЗ от 25.10.2001, Свидетельство № 59-59/001-59/001/201/2015-7729/1 от 09.07.2015))

2.419	59:01:0910061:4	Пермский край, Пермский городской округ, Мотовилихинский район, Мотовилихинское лесничество, кварталы 33,34,35,38,103,108,109	ЗЕМЛИ НАСЕЛЕННЫХ ПУНКТОВ	214330	под стрельбище	414764,9861	Собственность ПК (Приказ № 679 Минобороны РФ от 22.07.2015, Свидетельство № 59-59/001-59/001/201/2015-9895/2 от 11.09.2015))
2.420	81:07:0082002:447	Пермский край, г. Кудымкар, ул.Студенческая	ЗЕМЛИ НАСЕЛЕННЫХ ПУНКТОВ	602	Для размещения объектов дошкольного, начального, общего и среднего (полного) общего образования	220,6631	Собственность ПК (Распоряжение № 1-р от 12.01.2007, Свидетельство № 59-59/019-59/021/404/2015-1288/1 от 22.12.2015))
2.421	81:07:0082002:448	Пермский край, г. Кудымкар, ул.Студенческая	ЗЕМЛИ НАСЕЛЕННЫХ ПУНКТОВ	4673	для образовательной деятельности	2263,92831	Собственность ПК (Распоряжение № 1-р от 12.01.2007, Свидетельство № 59-59/019-59/021/404/2015-1288/1 от 22.12.2015))
2.422	59:32:0020001:18	Пермский край, Пермский муниципальный район, д. Байболовка, в 0,33 км южнее д. Байболовка	ЗЕМЛИ НАСЕЛЕННЫХ ПУНКТОВ	159776	под строительство психиатрической больницы	22,16093	Собственность ПК (п.2 ст.3.1. Закона о введении в действие Земельного кодекса № 137-ФЗ от 25.10.2001, Свидетельство № 59-59-01/025/2013-875 от 30.10.2013))
2.423	59:32:1460001:73	Пермский край, Пермский муниципальный район, Заболотское сельское поселение, с. Новонильское, ул.Зеленая д.6а	ЗЕМЛИ НАСЕЛЕННЫХ ПУНКТОВ	2830	Для ведения личного подсобного хозяйства (приусадебный земельный участок)	2416,75588	Собственность ПК (п.2 ст.3.1. Закона о введении в действие Земельного кодекса № 137-ФЗ от 25.10.2001, Свидетельство № 59-59/014-59/014/201/2016-1536/1 от 09.02.2016))
2.424	59:27:0721001:105	Пермский край, Октябрьский городской округ, д. Большой Сарс, ул.Мира, з/у 3	ЗЕМЛИ НАСЕЛЕННЫХ ПУНКТОВ	62	Для содержания фельдшерско-акушерского пункта	14,59356	Собственность ПК (п.2 ст.3.1. Закона о введении в действие Земельного кодекса № 137-ФЗ от 25.10.2001, Свидетельство № 59-59/017-59/020/201/2016-2663/1 от 25.02.2016))
2.425	59:27:0191001:642	Пермский край, Октябрьский городской округ, с. Биваши,	ЗЕМЛИ НАСЕЛЕННЫХ ПУНКТОВ	3200	участковая больница	556,512	Собственность ПК (п.2 ст.3.1. Закона о введении в действие Земельного кодекса № 137-ФЗ от 25.10.2001, Свидетельство № 59-59/017-59/020/201/2016-2669/1 от 25.02.2016))
2.426	59:18:3730103:10	Пермский край, Добрянский городской округ, квартал 97 Полазненского лесничества	ЗЕМЛИ ОСОБООХРАНЯЕМЫХ ТЕРРИТОРИЙ И ОБЪЕКТОВ	4586	для строительства объектов спортивно-оздоровительного назначения (база отдыха "У Лукоморья")	720,134	Собственность ПК (п.2 ст.3.1. Закона о введении в действие Земельного кодекса № 137-ФЗ от 25.10.2001, Свидетельство № 59-59/005-59/020/201/2016-2765/1 от 02.03.2016, Выписка из ЕГРН № уменьшение площади от 14.04.2017))
2.427	59:39:0010130:39	Пермский край, Чердынский городской округ, г. Чердынь, ул.Прокопьевская, д.39	ЗЕМЛИ НАСЕЛЕННЫХ ПУНКТОВ	2648	Обеспечение внутреннего правопорядка	1648,02576	Собственность ПК (Распоряжение Правительства ПК № 310-рп от 23.09.2015, Свидетельство № 59-59/015-59/201/2016-6060-2 от 11.04.2016))
2.428	59:32:3980008:3272	Пермский край, Пермский муниципальный район, аэропорт "Большое Савино"	ЗЕМЛИ ПРОМЫШЛЕННОСТИ, ЭНЕРГЕТИКИ, ТРАНСПОРТА, СВЯЗИ, РАДИОВЕЩАНИЯ, ТЕЛЕВИДЕНИЯ, ИНФОРМАТИКИ, ЗЕМЛИ ДЛЯ ОБЕСПЕЧЕНИЯ КОСМИЧЕСКОЙ ДЕЯТЕЛЬНОСТИ, ЗЕМЛИ ОБОРОНЫ, БЕЗОПАСНОСТИ И ЗЕМЛИ ИНОГО СПЕЦИАЛЬНОГО НАЗНАЧЕНИЯ	13895	под объекты недвижимости предприятия воздушного транспорта	3947,70845	Собственность ПК (Распоряжение Правительства РФ № 2288-р от 21.12.2011, Акт приема-передачи от 17.05.2012, Приказ № Об образовании ЗУ №СЭД-31-02-2-2-626 от 25.05.2016, Свидетельство № 59-59/014-59/014/202/2016-1342/1 от 07.06.2016))
2.429	59:18:3730103:1646	Пермский край, Добрянский городской округ, квартал Полазненского лесничества	ЗЕМЛИ ОСОБООХРАНЯЕМЫХ ТЕРРИТОРИЙ И ОБЪЕКТОВ	2160	Для размещения домов отдыха, пансионатов, кемпингов	317,0232	Собственность ПК (п.2 ст.3.1. Закона о введении в действие Земельного кодекса № 137-ФЗ от 25.10.2001, Приказ № СЭД-31-02-2-02-590 от 19.05.2016, Свидетельство № 59-59/005-59/999/001/2016-4293/1 от 07.07.2016))

2.430	59:12.0010314:581	Пермский край, Чайковский городской округ, г. Чайковский, ул. Вокзальная	ЗЕМЛИ НАСЕЛЕННЫХ ПУНКТОВ	111	объекты профессионально-технических училищ, ЦТП, ТП, РП	106,40016	Собственность ПК (п.2 ст.3.1. Закона о введении в действие Земельного кодекса № 137-ФЗ от 25.10.2001, Свидетельство № 59-59/016-59/020/201/2016-7424/1 от 29.04.2016))
2.431	81:04.0460001:76	Пермский край, Юрлинский муниципальный округ, д. Остров,	ЗЕМЛИ НАСЕЛЕННЫХ ПУНКТОВ	2447	для размещения фельдшерско-акушерского пункта	279,38344	Собственность ПК (п.2 ст.3.1. Закона о введении в действие Земельного кодекса № 137-ФЗ от 25.10.2001, Свидетельство № 59-59/019-59/020/201/2016-6891/1 от 22.04.2016))
2.432	59:25:0240001:298	Пермский край, Красновишерский городской округ, п. Булатово, ул. Центральная, д. 17	ЗЕМЛИ НАСЕЛЕННЫХ ПУНКТОВ	18042	учреждения жилищно-коммунального хозяйства	3771,31926	Собственность ПК (п.2 ст.3.1. Закона о введении в действие Земельного кодекса № 137-ФЗ от 25.10.2001, Приказ № СЭД-31-02-2-2-420 от 07.04.2016, Свидетельство № 59-59/015-59/999/001/2016-3759/1 от 22.06.2016))
2.433	59:01:4416020:86	. Местоположение установлено относительно ориентира, расположенного за пределами участка. Почтовый адрес ориентира: Пермский край, г. Пермь, Индустриальный район, ул. Энергетиков.	ЗЕМЛИ НАСЕЛЕННЫХ ПУНКТОВ	654	Для размещения административных зданий	3511,75764	Собственность ПК (п.2 ст.3.1. Закона о введении в действие Земельного кодекса № 137-ФЗ от 25.10.2001, Свидетельство № 59-59/023-59/999/001/2016-3671/1 от 23.06.2016))
2.434	59:08:1901007:170	Пермский край, Кунгурский муниципальный округ, г. Кунгур, ул. Бочкарева	ЗЕМЛИ НАСЕЛЕННЫХ ПУНКТОВ	788	амбулаторно-поликлинические учреждения, гаражи, эксплуатационные службы, контейнерные площадки для мусора, ЦТП, ТП, РП, стоянки транспортных средств	475,08172	Собственность ПК (п.2 ст.3.1. Закона о введении в действие Земельного кодекса № 137-ФЗ от 25.10.2001, Свидетельство № 59-59/009-59/999/001/2016-3098/1 от 10.06.2016))
2.435	59:08:1901007:174	Пермский край, Кунгурский муниципальный округ, г. Кунгур, ул. Бочкарева	ЗЕМЛИ НАСЕЛЕННЫХ ПУНКТОВ	1425	амбулаторно-поликлинические учреждения, гаражи, эксплуатационные службы, контейнерные площадки для мусора, ЦТП, ТП, РП, стоянки транспортных средств	901,0845	Собственность ПК (п.2 ст.3.1. Закона о введении в действие Земельного кодекса № 137-ФЗ от 25.10.2001, Свидетельство № 59-59/009-59/999/001/2016-3102/1 от 10.06.2016))
2.436	59:08:1901007:176	Пермский край, Кунгурский муниципальный округ, г. Кунгур, ул. Бочкарева	ЗЕМЛИ НАСЕЛЕННЫХ ПУНКТОВ	994	амбулаторно-поликлинические учреждения, гаражи, эксплуатационные службы, контейнерные площадки для мусора, ЦТП, ТП, РП, стоянки транспортных средств	645,04636	Собственность ПК (п.2 ст.3.1. Закона о введении в действие Земельного кодекса № 137-ФЗ от 25.10.2001, Свидетельство № 59-59/009-59/999/001/2016-3106/1 от 10.06.2016))
2.437	59:08:1901007:177	Пермский край, Кунгурский муниципальный округ, г. Кунгур, ул. Бочкарева	ЗЕМЛИ НАСЕЛЕННЫХ ПУНКТОВ	1435	для индивидуального жилищного строительства	881,96334	Собственность ПК (п.2 ст.3.1. Закона о введении в действие Земельного кодекса № 137-ФЗ от 25.10.2001, Свидетельство № 59-59/009-59/999/001/2016-3108/1 от 10.06.2016))
2.438	59:01:1717200:8	. Местоположение установлено относительно ориентира, расположенного за пределами участка. Почтовый адрес ориентира: Пермский край, г. Пермь, р-н Кировский, ул. Калинина, 84а, (участок №1)	ЗЕМЛИ НАСЕЛЕННЫХ ПУНКТОВ	531402	под объекты КЭЧ	412185,5569	Собственность ПК (Приказ № Минобороны РФ №35 от 31.03.2016, Акт приема-передачи № к прик. Минобороны №35 от 27.06.2016, Свидетельство № 59-59/024-59/024/201/2016-5940/2 от 29.07.2016))
2.439	59:01:1717025:380	Пермский край, г. Пермь, Кировский район, ул. Генерала Панфилова	ЗЕМЛИ НАСЕЛЕННЫХ ПУНКТОВ	35	под существующую больницу, ТП	126,05967	Собственность ПК (Приказ № СЭД-31-02-2-02-1008 от 23.08.2016, Свидетельство № 59-59/024-59/999/001/2016-8166/1 от 05.10.2016))

2.440	59:01:4410396:58	Пермский край, г.Пермь, Дзержинский район, ул.Шпальная, д.2	ЗЕМЛИ НАСЕЛЕННЫХ ПУНКТОВ	8185	Спорт	57168,77494	Собственность ПК (Распоряжение Правительства ПК № 271-рп от 02.09.2016, Акт приема-передачи от 20.10.2016, Свидетельство № 59-59/020-59/999/001/2016-10205/2 от 31.10.2016))
2.441	59:01:4410396:3652	Пермский край, г.Пермь, Дзержинский район, ул.Шпальная	ЗЕМЛИ НАСЕЛЕННЫХ ПУНКТОВ	4422	Спорт	25834,60638	Собственность ПК (Распоряжение Правительства ПК № 271-рп от 02.09.2016, Акт приема-передачи от 20.10.2016, Свидетельство № 59-59/020-59/999/001/2016-10207/2 от 31.10.2016))
2.442	59:18:0730101:453	Пермский край, Добрянский городской округ, с. Перемское, ул.Набережная	ЗЕМЛИ НАСЕЛЕННЫХ ПУНКТОВ	399	Для размещения здания гаража лесничества	97,73904	Собственность ПК (п.2 ст.3.1. Закона о введении в действие Земельного кодекса № 137-ФЗ от 25.10.2001, Свидетельство № 59-59-05/041/2009-095 от 26.11.2009))
2.443	59:01:1713104:243	Пермский край, г.Пермь, Кировский район, ул.Таншорова, д.14	ЗЕМЛИ НАСЕЛЕННЫХ ПУНКТОВ	116	Под трансформаторную подстанцию	277,54624	Собственность ПК (Приказ № СЭД-31-02-2-02-467 от 15.04.2016, Свидетельство № 59-59/024-59/999/001/2016-1838/1 от 21.04.2016))
2.444	59:26:0000000:7878	Пермский край, г. Нытва, в районе лыжной базы	ЗЕМЛИ НАСЕЛЕННЫХ ПУНКТОВ	16271	Для объектов общественно-делового значения	7142,77208	Собственность ПК (п.2 ст.3.1. Закона о введении в действие Земельного кодекса № 137-ФЗ от 25.10.2001, Свидетельство № 59-59/008-59/999/001/2016-5706/1 от 11.08.2016))
2.445	59:01:0910061:21	Пермский край, Пермский городской округ, Мотовилихинский район, Мотовилихинское лесничество, кварталы 33,34,35,38,103,108,109	ЗЕМЛИ НАСЕЛЕННЫХ ПУНКТОВ	134820	использование территории в соответствии с назначением объекта и требованиями специальных нормативов и правил	119810,4894	Собственность ПК (Приказ № СЭД-31-02-2-02-960 от 28.08.2016, Приказ № СЭД-31-02-2-02-1184 от 07.10.2016, Свидетельство № 59-59/022-59/999/001/2016-7103/1 от 11.10.2016))
2.446	59:17:0201006:58	Пермский край, Горнозаводский городской округ, ст. Вижай, ул.Клубная, поз. I	ЗЕМЛИ НАСЕЛЕННЫХ ПУНКТОВ	72	для возведения модульного здания фельдшерско-акушерского пункта	15,3828	Собственность ПК (п.2 ст.3.1. Закона о введении в действие Земельного кодекса № 137-ФЗ от 25.10.2001, Свидетельство № 59-59/018-59/999/001/2016-6643/1 от 05.09.2016))
2.447	59:08:2501045:594	Пермский край, г.Кунгур, ул.Шосейная, д.47	ЗЕМЛИ НАСЕЛЕННЫХ ПУНКТОВ	4765	Многоквартирные жилые дома этажностью 6 этажей и выше	4208,21158	Собственность ПК (Закон № 189-ФЗ от 29.12.2004, Свидетельство № 59-59/009-59/999/001/2016-4141/6 от 01.07.2016))
2.448	59:01:0910061:20	Пермский край, Пермский городской округ, Мотовилихинский район, Мотовилихинское лесничество, кварталы 33,34,35,38,103,108,109	ЗЕМЛИ НАСЕЛЕННЫХ ПУНКТОВ	898708	использование территории в соответствии с назначением объекта и требованиями специальных нормативов и правил	665753,8993	Собственность ПК (Приказ № СЭД-31-02-2-02-960 от 28.08.2016, Приказ № СЭД-31-02-2-02-1184 от 07.10.2016, Свидетельство № 59-59/022-59/999/001/2016-7101/1 от 11.10.2016))
2.449	59:15:0440101:165	Пермский край, Большесосновский муниципальный округ, с. Полозово, ул.Новая, (2)	ЗЕМЛИ НАСЕЛЕННЫХ ПУНКТОВ	300	под размещенными ФАП-ами с СВА	51,0465	Собственность ПК (п.2 ст.3.1. Закона о введении в действие Земельного кодекса № 137-ФЗ от 25.10.2001, Свидетельство № 59-59/013-59/999/001/2016-6140/1 от 25.08.2016))
2.450	59:01:0910061:22	Пермский край, Пермский городской округ, Мотовилихинский район, Мотовилихинское лесничество, кварталы 33,34,35,38,103,108,109	ЗЕМЛИ НАСЕЛЕННЫХ ПУНКТОВ	36777	использование территории в соответствии с назначением объекта и требованиями специальных нормативов и правил	33952,15863	Собственность ПК (Приказ № СЭД-31-02-2-02-960 от 28.08.2016, Приказ № СЭД-31-02-2-02-1184 от 07.10.2016, Свидетельство № 59-59/022-59/999/001/2016-7099/1 от 11.10.2016))

2.451	59:01:0910061:23	Пермский край, Пермский городской округ, Мотовилихинский район, Мотовилихинское лесничество, кварталы 33,34,35,38,103,108,109	ЗЕМЛИ НАСЕЛЕННЫХ ПУНКТОВ	8044	использование территории в соответствии с назначением объекта и требованиями специальных нормативов и правил	8704,17108	Собственность ПК (Приказ № СЭД-31-02-2-02-960 от 28.08.2016, Приказ № СЭД-31-02-2-02-1184 от 07.10.2016, Свидетельство № 59-59/022-59/999/001/2016-7104/1 от 11.10.2016))
2.452	59:01:0910061:24	Пермский край, Пермский городской округ, Мотовилихинский район, Мотовилихинское лесничество, кварталы 33,34,35,38,103,108,109	ЗЕМЛИ НАСЕЛЕННЫХ ПУНКТОВ	54634	использование территории в соответствии с назначением объекта и требованиями специальных нормативов и правил	48308,47548	Собственность ПК (Приказ № СЭД-31-02-2-02-960 от 28.08.2016, Приказ № СЭД-31-02-2-02-1184 от 07.10.2016, Свидетельство № 59-59/022-59/999/001/2016-7105/1 от 11.10.2016))
2.453	59:01:0910061:25	Пермский край, Пермский городской округ, Мотовилихинский район, Мотовилихинское лесничество, кварталы 33,34,35,38,103,108,109	ЗЕМЛИ НАСЕЛЕННЫХ ПУНКТОВ	45430	использование территории в соответствии с назначением объекта и требованиями специальных нормативов и правил	40984,6745	Собственность ПК (Приказ № СЭД-31-02-2-02-960 от 28.08.2016, Приказ № СЭД-31-02-2-02-1184 от 07.10.2016, Свидетельство № 59-59/022-59/999/001/2016-7106/1 от 11.10.2016))
2.454	59:01:0910061:26	Пермский край, Пермский городской округ, Мотовилихинский район, Мотовилихинское лесничество, кварталы 33,34,35,38,103,108,109	ЗЕМЛИ НАСЕЛЕННЫХ ПУНКТОВ	16390	Для размещения линейных объектов инженерной и транспортной инфраструктуры	22136,9896	Собственность ПК (Приказ № СЭД-31-02-2-02-960 от 28.08.2016, Приказ № СЭД-31-02-2-02-1184 от 07.10.2016, Свидетельство № 59-59/022-59/999/001/2016-7107/1 от 11.10.2016))
2.455	59:01:0910061:27	Пермский край, Пермский городской округ, Мотовилихинский район, Мотовилихинское лесничество, кварталы 33,34,35,38,103,108,109	ЗЕМЛИ НАСЕЛЕННЫХ ПУНКТОВ	12775	использование территории в соответствии с назначением объекта и требованиями специальных нормативов и правил	13188,27125	Собственность ПК (Приказ № СЭД-31-02-2-02-960 от 28.08.2016, Приказ № СЭД-31-02-2-02-1184 от 07.10.2016, Свидетельство № 59-59/022-59/999/001/2016-7108/1 от 11.10.2016))
2.456	59:15:0350101:29	Пермский край, Большесосновский муниципальный округ, д. Старый Лыл, ул.М.В.Иутина, д.22, кв.2	ЗЕМЛИ НАСЕЛЕННЫХ ПУНКТОВ	226	под общественную застройку(ФАП)	47,08032	Собственность ПК (п.2 ст.3.1. Закона о введении в действие Земельного кодекса № 137-ФЗ от 25.10.2001, Свидетельство № 59-59/013-59/999/001/2016-6131/2 от 24.08.2016))
2.457	59:01:0910061:28	Пермский край, Пермский городской округ, Мотовилихинский район, Мотовилихинское лесничество, кварталы 33,34,35,38,103,108,109	ЗЕМЛИ НАСЕЛЕННЫХ ПУНКТОВ	651754	промышленные и складские объекты II класса вредности	701345,9619	Собственность ПК (Приказ № 679 от 22.07.2015, Приказ № СЭД-31-02-2-02-960 от 28.08.2016, Приказ № СЭД-31-02-2-02-1184 от 07.10.2016, Свидетельство № 59-59/022-59/999/001/2016-7109/1 от 11.10.2016))
2.458	59:01:0910061:29	Пермский край, Пермский городской округ, Мотовилихинский район, Мотовилихинское лесничество, кварталы 33,34,35,38,103,108,109	ЗЕМЛИ НАСЕЛЕННЫХ ПУНКТОВ	135777	Для размещения линейных объектов инженерной и транспортной инфраструктуры	183385,8473	Собственность ПК (Приказ № СЭД-31-02-2-02-960 от 28.08.2016, Приказ № СЭД-31-02-2-02-1184 от 07.10.2016, Свидетельство № 59-59/022-59/999/001/2016-7111/1 от 11.10.2016))
2.459	59:01:0910061:30	Пермский край, Пермский городской округ, Мотовилихинский район, Мотовилихинское лесничество, кварталы 33,34,35,38,103,108,109	ЗЕМЛИ НАСЕЛЕННЫХ ПУНКТОВ	9646	Стоянки и гаражи, в том числе многоярусные встроены, пристроенные, отдельно стоящие наземные, подземные	23228,5326	Собственность ПК (Приказ № СЭД-31-02-2-02-960 от 28.08.2016, Приказ № СЭД-31-02-2-02-1184 от 07.10.2016, Свидетельство № 59-59/022-59/999/001/2016-7115/1 от 11.10.2016))
2.460	59:01:0910061:31	Пермский край, Пермский городской округ, Мотовилихинский район, Мотовилихинское лесничество, кварталы 33,34,35,38,103,108,109	ЗЕМЛИ НАСЕЛЕННЫХ ПУНКТОВ	262	Сооружения, коммуникации, объекты инженерной инфраструктуры	353,86768	Собственность ПК (Приказ № СЭД-31-02-2-02-960 от 28.08.2016, Приказ № СЭД-31-02-2-02-1184 от 07.10.2016, Свидетельство № 59-59/022-59/999/001/2016-7116/1 от 11.10.2016))

2.461	59:01:0910061:32	Пермский край, Пермский городской округ, Мотовилихинский район, Мотовилихинское лесничество, кварталы 33,34,35,38,103,108,109	ЗЕМЛИ НАСЕЛЕННЫХ ПУНКТОВ	20653	использование территории в соответствии с назначением объекта и требованиями специальных нормативов и правил	20278,97417	Собственность ПК (Приказ № СЭД-31-02-2-02-960 от 28.08.2016, Приказ № СЭД-31-02-2-02-1184 от 07.10.2016, Свидетельство № 59-59/022-59/999/001/2016-7117/1 от 11.10.2016))
2.462	59:09:0180001:917	Пермский край, Лысьвенский городской округ, п. Кормовище, ул.Больничная, д.4Б	ЗЕМЛИ НАСЕЛЕННЫХ ПУНКТОВ	643	под зданием гаража, прачечной и прилегающую территорию	148,75805	Собственность ПК (Распоряжение Правительства ПК № 130-рп от 03.06.2014, Свидетельство № 59-59/010-59/999/001/2016-10321/2 от 01.11.2016))
2.463	59:09:0530001:220	Пермский край, Лысьвенский городской округ, п. Шаква, ул.Советская, д.15а	ЗЕМЛИ НАСЕЛЕННЫХ ПУНКТОВ	238	под зданием медпункта и прилегающую к нему территорию	58,50754	Собственность ПК (Распоряжение Правительства ПК № 130-рп от 03.06.2014, Свидетельство № 59-59/010-59/999/001/2016-10298/2 от 31.10.2016))
2.464	59:15:0480101:117	Пермский край, Большесосновский муниципальный округ, д. Верх-Потка, ул.Школьная, д.2	ЗЕМЛИ НАСЕЛЕННЫХ ПУНКТОВ	500	под размещенными ФАП-ами с СВА	91,877	Собственность ПК (Свидетельство № 59-59/013-59/999/001/2016-6136/1 от 01.06.2016))
2.465	59:01:2018036:139	Пермский край, г.Пермь, Ленинский район, ул.Маршала Жукова	ЗЕМЛИ НАСЕЛЕННЫХ ПУНКТОВ	20000	реабилитационные восстановительные центры	110688,573	Собственность ПК (п.2 ст.3.1. Закона о введении в действие Земельного кодекса № 137-ФЗ от 25.10.2001, Свидетельство № 59-59/020-59/999/001/2016-4755/1 от 19.07.2016))
2.466	59:09:0040001:135	Пермский край, Лысьвенский городской округ, д. Сова, ул.Мира, д.37	ЗЕМЛИ НАСЕЛЕННЫХ ПУНКТОВ	713	для размещения объектов здравоохранения	166,24308	Собственность ПК (Распоряжение Правительства ПК № 130-рп от 03.06.2014, Свидетельство № 59-59/010-59/999/001/2016-10320/2 от 01.11.2016))
2.467	59:01:3812105:279	Пермский край, г.Пермь, Орджоникидзевский район, ул.Академика Веденесва	ЗЕМЛИ НАСЕЛЕННЫХ ПУНКТОВ	84	под ТП 4322	200,98176	Собственность ПК (п.2 ст.3.1. Закона о введении в действие Земельного кодекса № 137-ФЗ от 25.10.2001, Свидетельство № 59-59/025-59/999/001/2016-7794/1 от 27.09.2016))
2.468	59:34:0830101:445	Пермский край, Соликамский городской округ, с. Осоконию, ул.Нагорная, д.9	ЗЕМЛИ НАСЕЛЕННЫХ ПУНКТОВ	1080	под объект здравоохранения	245,5272	Собственность ПК (п.2 ст.3.1. Закона о введении в действие Земельного кодекса № 137-ФЗ от 25.10.2001, Свидетельство № 59-59/015-59/999/001/2016-10551/1 от 02.11.2016))
2.469	59:15:0090206:118	Пермский край, Большесосновский муниципальный округ, с. Большая Соснова, ул.Гагарина, д.3	ЗЕМЛИ НАСЕЛЕННЫХ ПУНКТОВ	389	Образование и просвещение	225,5811	Собственность ПК (п.2 ст.3.1. Закона о введении в действие Земельного кодекса № 137-ФЗ от 25.10.2001, Свидетельство № 59-59/013-59/999/001/2016-6110/1 от 24.08.2016))
2.470	59:15:0270101:20	Пермский край, Большесосновский муниципальный округ, с. Тараканово, ул.Колчанова, д.24	ЗЕМЛИ НАСЕЛЕННЫХ ПУНКТОВ	500	под общественную застройку(ФАП)	78,54598	Собственность ПК (Распоряжение Правительства ПК № 130-рп от 03.06.2014, Свидетельство № 59-59/013-59/999/001/2016-6109/2 от 24.08.2016))
2.471	59:15:0280101:14	Пермский край, Большесосновский муниципальный округ, д. Чистоперволока, ул.Родниковая, д.1	ЗЕМЛИ НАСЕЛЕННЫХ ПУНКТОВ	200	под общественную застройку(ФАП)	33,484	Собственность ПК (п.2 ст.3.1. Закона о введении в действие Земельного кодекса № 137-ФЗ от 25.10.2001, Свидетельство № 59-59/013-59/999/001/2016-6099/1 от 24.08.2016))
2.472	59:01:2118001:1897	Пермский край, г.Пермь, Ленинский район, ул.Академика Королева, правый берег реки Камы	ЗЕМЛИ НАСЕЛЕННЫХ ПУНКТОВ	35000	школы-интернаты	135215,1557	Собственность ПК (Распоряжение ТУ Росимущества по ПК № 514-р от 07.11.2016, Акт приема-передачи ЗУ № - от 14.11.2016, Свидетельство № 59-59/001-59/020/223/2016-3583/2 от 17.11.2016))
2.473	59:15:0090202:499	Пермский край, Большесосновский муниципальный округ, с. Большая Соснова, ул.Набережная	ЗЕМЛИ НАСЕЛЕННЫХ ПУНКТОВ	2670	Образование и просвещение	1196,76942	Собственность ПК (Приказ № СЭД-31-02-2-02-465 от 15.04.2015, Свидетельство № 59-59/013-59/999/001/2016-3838/1 от 28.06.2016))
2.474	59:18:0010118:419	Пермский край, Добрянский городской округ, г.Добрянка, ул.Ветеринарная	ЗЕМЛИ НАСЕЛЕННЫХ ПУНКТОВ	16	Коммунальное обслуживание	6,14384	Собственность ПК (Приказ № СЭД-31-02-2-02-881 от 28.07.2016, Свидетельство № 59-59/005-59/999/001/2016-13080/1 от 07.12.2016))

2.475	59:03:1000001:248	Пермский край, Городской округ Город Березники, Правобережный район	ЗЕМЛИ НАСЕЛЕННЫХ ПУНКТОВ	5699	для строительства трассы канализации	5253,22422	Собственность ПК (п.2 ст.3.1. Закона о введении в действие Земельного кодекса № 137-ФЗ от 25.10.2001, Свидетельство № 59-59/002-59/999/001/2016-13498/1 от 07.12.2016))
2.476	59:03:1000001:247	Пермский край, Городской округ Город Березники, Правобережный район	ЗЕМЛИ НАСЕЛЕННЫХ ПУНКТОВ	1295	для строительства трассы водопровода	1193,7051	Собственность ПК (п.2 ст.3.1. Закона о введении в действие Земельного кодекса № 137-ФЗ от 25.10.2001, Свидетельство № 59-59/002-59/999/001/2016-13497/1 от 07.12.2016))
2.477	59:18:0000000:163	, Местоположение установлено относительно ориентира, расположенного за пределами участка. Почтовый адрес ориентира: край Пермский, район Добрянский, Висимское лесничество кв.136, оздоровит. комплекс "Горизонт".	ЗЕМЛИ ОСОБООХРАНЯЕМЫХ ТЕРРИТОРИЙ И ОБЪЕКТОВ	243500	для оздоровительного комплекса "горизонт", для размещения объектов (территорий) рекреационного назначения	10734,04729	Собственность ПК (Распоряжение ТУ Росимущества по ПК № 35-р от 15.02.2016, Свидетельство № 59-59/005-59/020/203/2016-4866/2 от 26.12.2016))
2.478	59:18:3710301:31	, Местоположение установлено относительно ориентира, расположенного за пределами участка. Почтовый адрес ориентира: Пермский край, Добрянский район, Висимское лесничество кв.136, оздоровит. комплекс "Горизонт".	ЗЕМЛИ ОСОБООХРАНЯЕМЫХ ТЕРРИТОРИЙ И ОБЪЕКТОВ	10500	для оздоровительного комплекса "Горизонт"	483,105	Собственность ПК (Распоряжение ТУ Росимущества по ПК № 35-р от 15.02.2016, Свидетельство № 59-59/005-59/020/203/2016-4867/2 от 26.12.2016))
2.479	59:32:4610008:25	, Местоположение установлено относительно ориентира, расположенного за пределами участка. Ориентир обл.Пермская р-н Пермский с/о Бершетский с. Янычи. Усадок находится примерно в 1,1 км, по направлению на юго-запад от ориентира. Почтовый адрес ориентира: край Пермский, р-н Пермский.	ЗЕМЛИ ОСОБООХРАНЯЕМЫХ ТЕРРИТОРИЙ И ОБЪЕКТОВ	65000	для оздоровительной деятельности	2397,5146	Собственность ПК (Распоряжение ТУ Росимущества по ПК № 231-р от 02.06.2016, Свидетельство № 59-59/014-59/014/203/2016-4703/2 от 26.12.2016))
2.480	59:12:0010335:231	, Местоположение установлено относительно ориентира, расположенного за пределами участка. Почтовый адрес ориентира: Пермский край, г. Чайковский, ул. Ленина.	ЗЕМЛИ НАСЕЛЕННЫХ ПУНКТОВ	4341	земельные участки больницы, поликлиник, станций скорой помощи	7620,75573	Собственность ПК (п.2 ст.3.1. Закона о введении в действие Земельного кодекса № 137-ФЗ от 25.10.2001, Свидетельство № 59-59/016-59/999/001/2016-15265/1 от 29.12.2016))
2.481	59:20:0050223:2	Пермский край, Ильинский городской округ, г. Чермоз, ул.Островского	ЗЕМЛИ НАСЕЛЕННЫХ ПУНКТОВ	1337	под ветеринарные лечебницы	776,58308	Собственность ПК (п.2 ст.3.1. Закона о введении в действие Земельного кодекса № 137-ФЗ от 25.10.2001, Свидетельство № 59-59/006-59/999/001/2016-7563/1 от 20.09.2016, Приказ № СЭД-31-02-2-02-1428 от 06.12.2016))
2.482	59:30:0810001:179	Пермский край, Оханский городской округ, с. Андреевка, ул.Молодежная, д.3	ЗЕМЛИ НАСЕЛЕННЫХ ПУНКТОВ	2815	для размещения объектов здравоохранения	421,0677	Собственность ПК (п.2 ст.3.1. Закона о введении в действие Земельного кодекса № 137-ФЗ от 25.10.2001, Свидетельство № 59-59/013-59/999/001/2016-11083/1 от 11.11.2016, Постановление № 89 от 22.11.2016))
2.483	59:01:3510326:2	, Местоположение установлено относительно ориентира, расположенного за пределами участка. Почтовый адрес ориентира: Пермский край, г. Пермь, Орджоникидзевский р-н.	ЗЕМЛИ НАСЕЛЕННЫХ ПУНКТОВ	173	дорожно транспортные сооружения	215,52513	Собственность ПК (п.2 ст.3.1. Закона о введении в действие Земельного кодекса № 137-ФЗ от 25.10.2001, Свидетельство № 59-59/025-59/025/201/2016-9181/1 от 13.12.2016))

2.484	59-18:3500203:124	Местоположение установлено относительно ориентира, расположенного за пределами участка. Почтовый адрес ориентира: край Пермский, р-н Добрянский, г/п Полазненское, СПК "Уральская нива", ур. "Верх Залогос".	ЗЕМЛИ СЕЛЬСКОХОЗЯЙСТВЕННОГО НАЗНАЧЕНИЯ	33549	для ведения личного подсобного хозяйства	35,69614	Собственность ПК (Решение суда № Добрянский райсуд №2-3072/2016 от 15.09.2016, Свидетельство № 59-59/005-59/020/203/2016-5609/2 от 30.12.2016))
2.485	59:18:0000000:15984	Пермский край, г. Добрянка,	ЗЕМЛИ ПРОМЫШЛЕННОСТИ, ЭНЕРГЕТИКИ, ТРАНСПОРТА, СВЯЗИ, РАДИОВЕЩАНИЯ, ТЕЛЕВИДЕНИЯ, ИНФОРМАТИКИ, ЗЕМЛИ ДЛЯ ОБЕСПЕЧЕНИЯ КОСМИЧЕСКОЙ ДЕЯТЕЛЬНОСТИ, ЗЕМЛИ ОБОРОНЫ, БЕЗОПАСНОСТИ И ЗЕМЛИ ИНОГО СПЕЦИАЛЬНОГО НАЗНАЧЕНИЯ	2402	под автомобильную дорогу "Пермь-Березники"	193,67326	Собственность ПК (п.2 ст.3.1. Закона о введении в действие Земельного кодекса № 137-ФЗ от 25.10.2001, Свидетельство № 59-59/005-59/020/203/2016-2178/1 от 21.11.2016))
2.486	59:18:3630201:2863	Пермский край, Добрянский городской округ, г.Добрянка,	ЗЕМЛИ ПРОМЫШЛЕННОСТИ, ЭНЕРГЕТИКИ, ТРАНСПОРТА, СВЯЗИ, РАДИОВЕЩАНИЯ, ТЕЛЕВИДЕНИЯ, ИНФОРМАТИКИ, ЗЕМЛИ ДЛЯ ОБЕСПЕЧЕНИЯ КОСМИЧЕСКОЙ ДЕЯТЕЛЬНОСТИ, ЗЕМЛИ ОБОРОНЫ, БЕЗОПАСНОСТИ И ЗЕМЛИ ИНОГО СПЕЦИАЛЬНОГО НАЗНАЧЕНИЯ	4241	под автомобильную дорогу "Пермь-Березники"	0,97543	Собственность ПК (п.2 ст.3.1. Закона о введении в действие Земельного кодекса № 137-ФЗ от 25.10.2001, Свидетельство № 59-59/005-59/020/203/2016-2176/1 от 21.11.2016))
2.487	59:01:0000000:82851	Пермский край, Пермский городской округ, Орджоникидзевский район,	ЗЕМЛИ НАСЕЛЕННЫХ ПУНКТОВ	2353	территория общего пользования, предназначенная для формирования земельных участков в целях размещения объектов инженерной и транспортной инфраструкту	3271,16413	Собственность ПК (п.2 ст.3.1. Закона о введении в действие Земельного кодекса № 137-ФЗ от 25.10.2001, Свидетельство № 59:01:0000000:82851-59/025/2017-1 от 16.01.2017))
2.488	59:01:0000000:82853	Пермский край, г.Пермь, Орджоникидзевский район,	ЗЕМЛИ НАСЕЛЕННЫХ ПУНКТОВ	369837	территория общего пользования, предназначенная для формирования земельных участков в целях размещения объектов инженерной и транспортной инфраструкту	514151,0958	Собственность ПК (п.2 ст.3.1. Закона о введении в действие Земельного кодекса № 137-ФЗ от 25.10.2001, Свидетельство № 59:01:0000000:82853-59/025/2017-1 от 16.01.2017))

2.489	59:01:000000:82850	Пермский край, г.Пермь, Орджоникидзевский район.	ЗЕМЛИ НАСЕЛЕННЫХ ПУНКТОВ	638	территория общего пользования, предназначенная для формирования земельных участков в целях размещения объектов инженерной и транспортной инфраструкту	886,95398	Собственность ПК (п.2 ст.3.1. Закона о введении в действие Земельного кодекса № 137-ФЗ от 25.10.2001, Свидетельство № 59:01:000000:82850-59/025/2017-1 от 16.01.2017))
2.490	59:01:0911570:6	Пермский край, г.Пермь, Орджоникидзевский район.	ЗЕМЛИ НАСЕЛЕННЫХ ПУНКТОВ	678	территория общего пользования, предназначенная для формирования земельных участков в целях размещения объектов инженерной и транспортной инфраструкту	1469,59212	Собственность ПК (п.2 ст.3.1. Закона о введении в действие Земельного кодекса № 137-ФЗ от 25.10.2001, Свидетельство № 59:01:0911570:6-59/025/2017-1 от 18.01.2017))
2.491	59:01:0911570:4	Пермский край, г.Пермь, Орджоникидзевский район.	ЗЕМЛИ НАСЕЛЕННЫХ ПУНКТОВ	1003	территория общего пользования, предназначенная для формирования земельных участков в целях размещения объектов инженерной и транспортной инфраструкту	2174,04262	Собственность ПК (п.2 ст.3.1. Закона о введении в действие Земельного кодекса № 137-ФЗ от 25.10.2001, Свидетельство № 59:01:0911570:4-59/025/2017-1 от 18.01.2017))
2.492	59:01:0911570:3	Пермский край, Пермский городской округ, Орджоникидзевский район.	ЗЕМЛИ НАСЕЛЕННЫХ ПУНКТОВ	15784	территория общего пользования, предназначенная для формирования земельных участков в целях размещения объектов инженерной и транспортной инфраструкту	342126,6811	Собственность ПК (п.2 ст.3.1. Закона о введении в действие Земельного кодекса № 137-ФЗ от 25.10.2001, Свидетельство № 59:01:0911570:3-59/025/2017-1 от 18.01.2017))
2.493	59:01:000000:253 (ЕЗП) 59:01:0910001:1, 59:01:0910001:2, 59:01:0910047:1, 59:01:0910061:12)	Пермский край, г.Пермь, Мотовилихинский район, Пермский лесхоз, Мотовилихинское лесничество, кварталы 37, 38, 46, 47, 56, 57 (Восточный обход)	ЗЕМЛИ НАСЕЛЕННЫХ ПУНКТОВ	301047	под строительство сооружений-хранилищ	453197,8559	Собственность ПК (Приказ № Минобороны РФ №629 от 01.09.2016, Акт приема-передачи № к приказу Минобороны РФ №629 от 20.12.2016, Свидетельство № 59:01:000000:253-59/022/2017-2 от 17.01.2017))
2.494	81:02:0010005:15	Пермский край, Косинский муниципальный округ, с.Коса, ул.Ленина, д.150	ЗЕМЛИ НАСЕЛЕННЫХ ПУНКТОВ	32527	под зданиями, строениями, сооружениями	14238,90689	Собственность ПК (п.2 ст.3.1. Закона о введении в действие Земельного кодекса № 137-ФЗ от 25.10.2001, Свидетельство № 81:02:0010005:15-59/019/2017-1 от 10.02.2017))
2.495	59:01:000000:81574	Пермский край, г.Пермь, Индустриальный район, ул.Архитектора Свицзева, д.17в	ЗЕМЛИ НАСЕЛЕННЫХ ПУНКТОВ	254423	Зоопарк	676966,1742	Собственность ПК (п.2 ст.3.1. Закона о введении в действие Земельного кодекса № 137-ФЗ от 25.10.2001, Свидетельство № 59:01:000000:81574-59/023/2017-1 от 17.02.2017))
2.496	59:01:2018036:144	Пермский край, г.Пермь, Ленинский район, ул.Маршала Жукова, з/у 39а	ЗЕМЛИ НАСЕЛЕННЫХ ПУНКТОВ	56296	реабилитационные восстановительные центры	290257,7542	Собственность ПК (п.2 ст.3.1. Закона о введении в действие Земельного кодекса № 137-ФЗ от 25.10.2001, Свидетельство № 59:01:2018036:144-59/020/2017-2 от 01.03.2017))

2.497	59:01:4410845:2061	Пермский край, г.Пермь, Индустриальный район, ш.Космонавтов	ЗЕМЛИ НАСЕЛЕННЫХ ПУНКТОВ	2460	учреждения высшего и послевузовского профессионального образования	10705,08537	Собственность ИК (п.2 ст.3.1. Закона о введении в действие Земельного кодекса № 137-ФЗ от 25.10.2001, Приказ № СЭД-31-02-2-02-319 от 08.04.2013, Свидетельство № 59:01:4410845:2061-59/023/2017-1 от 06.03.2017))
2.498	59:32:3430001:883	Пермский край, Пермский муниципальный район, Фроловское сельское поселение, , северо-западнее с. Фролы	ЗЕМЛИ НАСЕЛЕННЫХ ПУНКТОВ	89995	для комплексного освоения в целях жилищного строительства	73249,5112	Собственность ПК (Распоряжение ТУ Росимущества по ПК № 14-р от 23.01.2017, Акт приема-передачи № к расп.ТУ Росимущества по ПК от 23.01.2017 №14-р от 26.01.2017, Свидетельство № 59:32:3430001:883-59/014/2017-2 от 02.02.2017))
2.499	59:32:3430001:885	Пермский край, Пермский муниципальный район, Фроловское сельское поселение, , северо-западнее с. Фролы	ЗЕМЛИ НАСЕЛЕННЫХ ПУНКТОВ	72299	для комплексного освоения в целях жилищного строительства	86291,25911	Собственность ИК (Распоряжение ТУ Росимущества по ПК № 14-р от 23.01.2017, Акт приема-передачи № к расп.ТУ Росимущества по ПК от 23.01.2017 №14-р от 26.01.2017, Свидетельство № 59:32:3430001:885-59/014/2017-15 от 02.02.2017))
2.500	59:01:0911570:7	Пермский край, Пермский городской округ, Орджоникидзевский район,	ЗЕМЛИ НАСЕЛЕННЫХ ПУНКТОВ	887	территория общего пользования, предназначенная для формирования земельных участков в целях размещения объектов инженерной и транспортной инфраструкту	1922,60798	Собственность ПК (п.2 ст.3.1. Закона о введении в действие Земельного кодекса № 137-ФЗ от 25.10.2001, Свидетельство № 59:01:0911570:7-59/025/2017-1 от 22.03.2017))
2.501	59:01:1713019:397	, Местоположение установлено относительно ориентира, расположенного за пределами участка. Почтовый адрес ориентира: Пермский край, г. Пермь, Кировский р-н, ул. Автозаводская.	ЗЕМЛИ НАСЕЛЕННЫХ ПУНКТОВ	107	учреждения начального и среднего профессионального образования (профессиональные училища, колледжи, техникумы, прочее)	223,31114	Собственность ПК (Закон № 137-ФЗ от 25.10.2001, Приказ № СЭД-31-02-2-02-82 от 27.01.2017, Свидетельство № 59:01:1713019:397-59/024/2017-7 от 22.03.2017))
2.502	59:32:4590001:85	, Местоположение установлено относительно ориентира, расположенного за пределами участка. Почтовый адрес ориентира: Пермский край, Пермский район, Бершетское с/п, с. Бершеть, установлено относительно ориентира, расположенного за пределами участка. Ориентир с. Бершеть. Участок находится примерно в 1.4 км от ориентира по направлению на север. Почтовый адрес ориентира: Пермский край, Пермский район, Бершетское с/п, с. Бершеть	ЗЕМЛИ СЕЛЬСКОХОЗЯЙСТВЕННОГО НАЗНАЧЕНИЯ	3060	для сельскохозяйственного производства	3,60254	Собственность ИК (п.2 ст.3.1. Закона о введении в действие Земельного кодекса № 137-ФЗ от 25.10.2001, Свидетельство № 59:32:4590001:85-59/014/2017-1 от 05.04.2017))
2.503	59:01:0912011:13	Пермский край, г.Пермь, Орджоникидзевский район,	ЗЕМЛИ НАСЕЛЕННЫХ ПУНКТОВ	965	территория общего пользования, предназначенная для формирования земельных участков в целях размещения объектов инженерной и транспортной инфраструкту	714,59215	Собственность ПК (п.2 ст.3.1. Закона о введении в действие Земельного кодекса № 137-ФЗ от 25.10.2001, Свидетельство № 59:01:0912011:13-59/025/2017-2 от 20.04.2017))

2.504	59:01:3812322:83	Пермский край, г.Пермь, Орджоникидзевский район, ул.Социалистическая, д.20	ЗЕМЛИ НАСЕЛЕННЫХ ПУНКТОВ	5000	для строительства здания детской поликлиники по ул.Социалистической,20 в Орджоникидзевском районе города Перми	16930,9	Собственность ПК (п.2 ст.3.1. Закона о введении в действие Земельного кодекса № 137-ФЗ от 25.10.2001. Свидетельство № 59:01:3812322:83-59/025/2017-1 от 11.05.2017))
2.505	59:01:4410438:19	Пермский край, г.Пермь, Дзержинский район, ул.Встречная, д.27	ЗЕМЛИ НАСЕЛЕННЫХ ПУНКТОВ	6746	Для объектов общественно-делового значения	38707,33372	Собственность ПК (Распоряжение Правительства ПК № 127-рп от 03.06.2014, Распоряжение Правительства ПК № 362-рп от 26.12.2014. Свидетельство № 59:01:4410438:19-59/020/2017-1 от 18.05.2017))
2.506	59:01:4410438:20	Пермский край, г.Пермь, Дзержинский район, ул.Встречная, д.27	ЗЕМЛИ НАСЕЛЕННЫХ ПУНКТОВ	1398	Для объектов общественно-делового значения	8689,89769	Собственность ПК (Распоряжение Правительства ПК № 127-рп от 03.06.2014, Распоряжение Правительства ПК № 362-рп от 26.12.2014. Свидетельство № 59:01:4410438:20-59/020/2017-1 от 18.05.2017))
2.507	81:06:2880002:1187	. Местоположение установлено относительно ориентира, расположенного за пределами участка. Ориентир д. Мечкор. Участок находится примерно в 50 метрах, по направлению на восток от ориентира. Почтовый адрес ориентира: Пермский край, Кудымкарской р-н.	ЗЕМЛИ СЕЛЬСКОХОЗЯЙСТВЕННОГО НАЗНАЧЕНИЯ	90000	для ведения подсобного хозяйства	91,071	Собственность ПК (п.2 ст.3.1. Закона о введении в действие Земельного кодекса № 137-ФЗ от 25.10.2001, Свидетельство № 81-59-19/010/2006-458 от 27.10.2006))
2.508	59:01:1713019:398	. Местоположение установлено относительно ориентира, расположенного за пределами участка. Почтовый адрес ориентира: Пермский край, г. Пермь, Кировский р-н, ул. Автозаводская.	ЗЕМЛИ НАСЕЛЕННЫХ ПУНКТОВ	1141	Учреждения начального и среднего профессионального образования (стоянки транспортных средств, в том числе встроенные, пристроенные, отдельно стоящие подземные, наземные)	2579,84047	Собственность ПК (п.2 ст.3.1. Закона о введении в действие Земельного кодекса № 137-ФЗ от 25.10.2001, Свидетельство № 59:01:1713019:398-59/024/2017-3 от 22.03.2017))
2.509	59:01:1713019:396	Пермский край, г.Пермь, Кировский район, ул. Автозаводская	ЗЕМЛИ НАСЕЛЕННЫХ ПУНКТОВ	2683	учреждения начального и среднего профессионального образования (профессиональные училища, колледжи, техникумы, прочее)	6662,58022	Собственность ПК (п.2 ст.3.1. Закона о введении в действие Земельного кодекса № 137-ФЗ от 25.10.2001, Свидетельство № 59:01:1713019:396-59/024/2017-3 от 22.03.2017))
2.510	59:16:0010130:11	Пермский край, Верещагинский городской округ, г. Верещагино, ул.Энгельса, д.55	ЗЕМЛИ НАСЕЛЕННЫХ ПУНКТОВ	493	Для ведения подсобного хозяйства(приусадебные участки)	99,6525	Собственность ПК (Свидетельство № о праве на наследство по завещанию, реестровый №1943 от 29.04.2009, Свидетельство № 59:16:0010130:11-59/003/2017-1 от 10.07.2017))
2.511	81:07:0101001:186	Пермский край, г. Кудымкар, ул.Дзержинского	ЗЕМЛИ НАСЕЛЕННЫХ ПУНКТОВ	7802	для строительства детской поликлиники	5012,45492	Собственность ПК (п.2 ст.3.1. Закона о введении в действие Земельного кодекса № 137-ФЗ от 25.10.2001, Свидетельство № 59-59/019-59/999/001/2016-11332/1 от 16.11.2016))
2.512	59:01:4311902:5864	Пермский край, г.Пермь, Мотовилихинский район, Бульвар Гагарина	ЗЕМЛИ НАСЕЛЕННЫХ ПУНКТОВ	400	учреждения дополнительного образования (центры и курсы профориентации, музыкальные, худ. школы,	2568,03585	Собственность ПК (Приказ № СЭД-31-02-2-2-141 от 13.02.2017, Свидетельство № 59:01:4311902:5864-59/022/2017-1 от 28.06.2017))

2.513	59:01:4410005:31	Пермский край, Пермский городской округ, г. Пермь, Ленинский район (квартал Осидская-Попова, Окулова-Монастырская)	ЗЕМЛИ НАСЕЛЕННЫХ ПУНКТОВ	14181	театры	126869,5424	Собственность ПК (п.2 ст.3.1. Закона о введении в действие Земельного кодекса № 137-ФЗ от 25.10.2001, Свидетельство № 59:01:4410005:31-59/020/2017-1 от 25.07.2017))
2.514	59:19:1206001:88	Пермский край, Еловский муниципальный округ, с. Елово, ул.Пионерская	ЗЕМЛИ НАСЕЛЕННЫХ ПУНКТОВ	1257	Объекты общественного и делового управления	870,86646	Собственность ПК (п.2 ст.3.1. Закона о введении в действие Земельного кодекса № 137-ФЗ от 25.10.2001, Свидетельство № 59:19:1206001:88-59/012/2017-1 от 13.07.2017))
2.515	59:32:3430001:1200	Пермский край, Пермский муниципальный район, Фроловское сельское поселение, с. Фролы, ул.Весенняя, д.12	ЗЕМЛИ НАСЕЛЕННЫХ ПУНКТОВ	3436	Для размещения многоквартирных домов в 5-10 этажей с встроенно-пристроенными помещениями делового, культурного и обслуживающего назначения разрешенных	5308,66744	Собственность ПК (Распоряжение Правительства ПК № 128-рп от 24.05.2017, Акт приема-передачи ЗУ № бн от 01.07.2017, Свидетельство № 59-59/014-59/999/001/2017-16509/1 от 17.07.2017))
2.516	59:32:3430001:1199	Пермский край, Пермский муниципальный район, Фроловское сельское поселение, с. Фролы, ул.Весенняя, д.10	ЗЕМЛИ НАСЕЛЕННЫХ ПУНКТОВ	3247	Для размещения многоквартирных домов в 5-10 этажей с встроенно-пристроенными помещениями делового, культурного и обслуживающего назначения разрешенных	4869,39602	Собственность ПК (Распоряжение Правительства ПК № 128-рп от 24.05.2017, Акт приема-передачи ЗУ № бн от 01.07.2017, Свидетельство № 59:32:3430001:1199-59/014/2017-1 от 17.07.2017))
2.517	59:32:3430001:1202	Пермский край, Пермский муниципальный район, Фроловское сельское поселение, с. Фролы, ул.Весенняя, д.16	ЗЕМЛИ НАСЕЛЕННЫХ ПУНКТОВ	4992	Для размещения многоквартирных домов в 5-10 этажей с встроенно-пристроенными помещениями делового, культурного и обслуживающего назначения разрешенных	7672,05504	Собственность ПК (Распоряжение Правительства ПК № 128-рп от 24.05.2017, Акт приема-передачи ЗУ № бн от 01.07.2017, Свидетельство № 59:32:3430001:1202-59/014/2017-1 от 17.07.2017))
2.518	59:32:3430001:1203	Пермский край, Пермский муниципальный район, Фроловское сельское поселение, с. Фролы, ул.Весенняя, д.16а	ЗЕМЛИ НАСЕЛЕННЫХ ПУНКТОВ	3212	Для размещения многоквартирных домов в 5-10 этажей с встроенно-пристроенными помещениями делового, культурного и обслуживающего назначения разрешенных	5054,14624	Собственность ПК (Распоряжение Правительства ПК № 128-рп от 24.05.2017, Акт приема-передачи ЗУ № бн от 01.07.2017, Свидетельство № 59:32:3430001:1203-59/014/2017-1 от 17.07.2017))
2.519	59:32:3430001:1204	Пермский край, Пермский муниципальный район, Фроловское сельское поселение, с. Фролы, ул.Весенняя, д.14а	ЗЕМЛИ НАСЕЛЕННЫХ ПУНКТОВ	4367	Для размещения многоквартирных домов в 5-10 этажей с встроенно-пристроенными помещениями делового, культурного и обслуживающего назначения разрешенных	6730,55183	Собственность ПК (Распоряжение Правительства ПК № 128-рп от 24.05.2017, Акт приема-передачи ЗУ № бн от 01.07.2017, Свидетельство № 59:32:3430001:1204-59/014/2017-1 от 17.07.2017))
2.520	59:32:3430001:1206	Пермский край, Пермский муниципальный район, Фроловское сельское поселение, с. Фролы, ул.Весенняя, д.14	ЗЕМЛИ НАСЕЛЕННЫХ ПУНКТОВ	3026	Для размещения многоквартирных домов в 5-10 этажей с встроенно-пристроенными помещениями делового, культурного и обслуживающего назначения разрешенных	4776,6923	Собственность ПК (Распоряжение Правительства ПК № 128-рп от 24.05.2017, Акт приема-передачи ЗУ № бн от 01.07.2017, Свидетельство № 59:32:3430001:1206-59/014/2017-1 от 17.07.2017))

2.521	59:01:1713065:18	Пермский край, г.Пермь, Кировский район, ул.Ардатовская	ЗЕМЛИ НАСЕЛЕННЫХ ПУНКТОВ	17607	благоустройства территории	193,14879	Собственность ПК (п.2 ст.3.1. Закона о введении в действие Земельного кодекса № 137-ФЗ от 25.10.2001, Свидетельство № 59:01:1713065:18-59/024/2017-2 от 10.08.2017))
2.522	59:01:0000000:82129	Пермский край, Пермский городской округ, Кировский район,	ЗЕМЛИ НАСЕЛЕННЫХ ПУНКТОВ	2	реконструкция, строительство водовода	2,78042	Собственность ПК (Приказ № СЭД-31-02-2-02-895 от 06.09.2016, Свидетельство № 59:01:0000000:82129-59/008/2017-1 от 06.09.2017))
2.523	59:08:0301009:2	Пермский край, Кунгурский муниципальный округ, г. Кунгур, пл.Соборная, д.1	ЗЕМЛИ НАСЕЛЕННЫХ ПУНКТОВ	7791	Торговля	10991,38698	Собственность ПК (Распоряжение ТУ Росимущества по ПК № 427-р от 14.07.2017, Свидетельство № 59:08:0301009:2-59/009/2017-2 от 08.09.2017))
2.524	59:01:4410860:215	Пермский край, г.Пермь, Индустриальный район, ул.Баумана	ЗЕМЛИ НАСЕЛЕННЫХ ПУНКТОВ	2544	под существующие здания больницы и поликлиники	19817,19897	Собственность ПК (Распоряжение Правительства ПК № 127-рп от 03.06.2014, Свидетельство № 59:01:4410860:215-59/023/2017-2 от 08.09.2017))
2.525	59:01:3810183:6	Пермский край, г.Пермь, Орджоникидзевский район, ул.Лобачевского, д.26	ЗЕМЛИ НАСЕЛЕННЫХ ПУНКТОВ	2809	для строительства терапевтического корпуса с пищеблоком	9747,43042	Собственность ПК (Распоряжение Правительства ПК № 127-рп от 03.06.2014, Свидетельство № 59:01:3810183:6-59/025/2017-1 от 08.09.2017))
2.526	59:04:0108004:1	Пермский край, г. Гремячинск, ул.Волжская, д.29, п.Северо-Западный	ЗЕМЛИ НАСЕЛЕННЫХ ПУНКТОВ	4237	для деятельности ветеринарной службы	1701,96053	Собственность ПК (Свидетельство № 59:04:0108004:1-59/018/2017-1 от 29.09.2017))
2.527	59:32:0020001:4002	Пермский край, Пермский муниципальный район, Кукуштанское сельское поселение, в 0,0015 км севернее д.Байболовка	ЗЕМЛИ СЕЛЬСКОХОЗЯЙСТВЕННОГО НАЗНАЧЕНИЯ	4924	для строительства свинарника	304,45092	Собственность ПК (Приказ № СЭД-31-02-2-2-484 от 10.05.2017, Свидетельство № 59:32:0020001:4002-59/014/2017-2 от 22.08.2017))
2.528	59:32:0020001:4001	Пермский край, Пермский муниципальный район, Кукуштанское сельское поселение, в 0,0013 км севернее д.Байболовка	ЗЕМЛИ СЕЛЬСКОХОЗЯЙСТВЕННОГО НАЗНАЧЕНИЯ	2817	для строительства свинарника	174,17511	Собственность ПК (Приказ № СЭД-31-02-2-2-484 от 10.05.2017, Свидетельство № 59:32:0020001:4001-59/014/2017-2 от 22.08.2017))
2.529	59:01:3810396:2	Пермский край, Пермский городской округ, Орджоникидзевский район, жилой район Камский	ЗЕМЛИ НАСЕЛЕННЫХ ПУНКТОВ	31287	для строительства автодрома	63615,48177	Собственность ПК (Свидетельство № 59-59-01/101/2006-442 от 14.08.2006))
2.530	59:01:0000000:1012	Российская Федерация, Пермский край, Пермский городской округ, г.Пермь, ул.Советская, д.1	ЗЕМЛИ НАСЕЛЕННЫХ ПУНКТОВ	2836	культурное развитие, выставочно-ярмарочная деятельность, историко-культурная деятельность, земельные участки (территории) общего пользования, коммунальное обслуживание	29239,04656	Собственность ПК (Государственный контракт № СЭД-31-02-1-10-103 от 28.11.2017, Свидетельство № 59:01:0000000:1012-59/020/2017-3 от 29.11.2017, Акт приема-передачи № к ГК СЭД-31-02-1-10-103 от 20.12.2018))
2.531	81:07:0091001:2.ЕЗП (81:07:0091001:5, 81:07:0091001:4, 81:07:0091001:3)	Пермский край, г.Кудымкар, пер.Сосновый, д.3, кв.1	ЗЕМЛИ НАСЕЛЕННЫХ ПУНКТОВ	698	под жилую застройку-индивидуальную	177,40368	Собственность ПК (п.2 ст.3.1. Закона о введении в действие Земельного кодекса № 137-ФЗ от 25.10.2001, Свидетельство № 81:07:0091001:2-59/019/2017-1 от 28.11.2017))
2.532	59:02:0101165:37	Пермский край, г. Александровск, ул.Ленина	ЗЕМЛИ НАСЕЛЕННЫХ ПУНКТОВ	5472	стационары (больницы)	3739,72896	Собственность ПК (Распоряжение Правительства ПК № 130-рп от 03.06.2014, Свидетельство № 59:02:0101165:37-59/004/2017-1 от 28.08.2017))
2.533	59:02:0101165:39	Местоположение установлено относительно ориентира, расположенного за пределами участка. Почтовый адрес ориентира: Пермский край, г. Александровск, ул. Ленина.	ЗЕМЛИ НАСЕЛЕННЫХ ПУНКТОВ	2910	стационары (больницы)	1481,8011	Собственность ПК (Распоряжение Правительства ПК № 130-рп от 03.06.2014, Свидетельство № 59:02:0101165:39-59/004/2017-1 от 28.08.2017))

2.534	59:32:3960006:6793	Пермский край, Пермский муниципальный район, Лобановское сельское поселение, с. Лобаново.	ЗЕМЛИ НАСЕЛЕННЫХ ПУНКТОВ	539	скверы, сады, бульвары	4,64079	Собственность ПК (Распоряжение Правительства РФ № 2705-р от 02.12.2017, Распоряжение Правительства ПК № 331-рп от 20.12.2017, Акт приема-передачи ЗУ № бн от 21.12.2017, Свидетельство № 59:32:3960006:6793-59/014/2017-4 от 27.12.2017)
2.535	59:32:3960006:6790	Пермский край, Пермский муниципальный район, Лобановское сельское поселение, с. Лобаново.	ЗЕМЛИ НАСЕЛЕННЫХ ПУНКТОВ	35793	Малоэтажные многоквартирные жилые дома до 4 этажей	28943,03752	Собственность ПК (Распоряжение Правительства РФ № 2705-р от 02.12.2017, Распоряжение Правительства ПК № 331-рп от 20.12.2017, Акт приема-передачи ЗУ № бн от 21.12.2017, Свидетельство № 59:32:3960006:6790-59/014/2017-27 от 27.12.2017)
2.536	59:32:3960006:6794	Пермский край, Пермский муниципальный район, Лобановское сельское поселение, с. Лобаново.	ЗЕМЛИ НАСЕЛЕННЫХ ПУНКТОВ	143	скверы, сады, бульвары	1,23123	Собственность ПК (Распоряжение Правительства РФ № 2705-р от 02.12.2017, Распоряжение Правительства ПК № 331-рп от 20.12.2017, Акт приема-передачи ЗУ № бн от 21.12.2017, Свидетельство № 59:32:3960006:6794-59/014/2017-4 от 27.12.2017)
2.537	59:32:3960006:6796	Пермский край, Пермский муниципальный район, Лобановское сельское поселение, с. Лобаново.	ЗЕМЛИ НАСЕЛЕННЫХ ПУНКТОВ	144	скверы, сады, бульвары	1,23984	Собственность ПК (Распоряжение Правительства РФ № 2705-р от 02.12.2017, Распоряжение Правительства ПК № 331-рп от 20.12.2017, Акт приема-передачи ЗУ № бн от 21.12.2017, Свидетельство № 59:32:3960006:6796-59/014/2017-3 от 27.12.2017)
2.538	59:32:3960006:6795	Пермский край, Пермский муниципальный район, Лобановское сельское поселение, с. Лобаново.	ЗЕМЛИ НАСЕЛЕННЫХ ПУНКТОВ	3334	скверы, сады, бульвары	28,70574	Собственность ПК (Распоряжение Правительства РФ № 2705-р от 02.12.2017, Распоряжение Правительства ПК № 331-рп от 20.12.2017, Акт приема-передачи ЗУ № бн от 21.12.2017, Свидетельство № 59:32:3960006:6795-59/014/2017-4 от 27.12.2017)
2.539	59:32:3960006:6797	Пермский край, Пермский муниципальный район, Лобановское сельское поселение, с. Лобаново.	ЗЕМЛИ НАСЕЛЕННЫХ ПУНКТОВ	37504	Озеленение специального назначения (озеленение санитарно-защитных зон и др.), гаражи и стоянки индивидуальных легковых автомобилей	322,84917	Собственность ПК (Распоряжение Правительства РФ № 2705-р от 02.12.2017, Распоряжение Правительства ПК № 331-рп от 20.12.2017, Акт приема-передачи ЗУ № бн от 21.12.2017, Свидетельство № 59:32:3960006:6797-59/014/2017-4 от 27.12.2017)
2.540	59:32:3960006:6799	Пермский край, Пермский муниципальный район, Лобановское сельское поселение, с. Лобаново.	ЗЕМЛИ НАСЕЛЕННЫХ ПУНКТОВ	4064	индивидуальные жилые дома с приусадебными земельными участками	2745,31328	Собственность ПК (Распоряжение Правительства РФ № 2705-р от 02.12.2017, Распоряжение Правительства ПК № 331-рп от 20.12.2017, Акт приема-передачи ЗУ № бн от 21.12.2017, Свидетельство № 59:32:3960006:6799-59/014/2017-4 от 27.12.2017)
2.541	59:32:3960006:6800	Пермский край, Пермский муниципальный район, Лобановское сельское поселение, с. Лобаново.	ЗЕМЛИ НАСЕЛЕННЫХ ПУНКТОВ	5958	Малоэтажные многоквартирные жилые дома до 4 этажей	5486,30514	Собственность ПК (Распоряжение Правительства РФ № 2705-р от 02.12.2017, Распоряжение Правительства ПК № 331-рп от 20.12.2017, Акт приема-передачи ЗУ № бн от 21.12.2017, Свидетельство № 59:32:3960006:6800-59/014/2017-4 от 27.12.2017)

2.542	59:32:3960006:6801	Пермский край, Пермский муниципальный район, Лобановское сельское поселение, с. Лобаново.	ЗЕМЛИ НАСЕЛЕННЫХ ПУНКТОВ	1428	электростанции, ТЭЦ, электроподстанции, котельные и газораспределительные станции, ГРП (газорегуляторный пункт), ШРП (шкафной газорегуляторный пункт)	566,71608		Собственность ПК (Распоряжение Правительства РФ № 2705-р от 02.12.2017, Распоряжение Правительства ПК № 331-рп от 20.12.2017, Акт приема-передачи ЗУ № бн от 21.12.2017, Свидетельств № 59:32:3960006:6801-59/014/2017-4 от 27.12.2017))
2.543	59:32:3960006:6804	Пермский край, Пермский муниципальный район, Лобановское сельское поселение, с. Лобаново.	ЗЕМЛИ НАСЕЛЕННЫХ ПУНКТОВ	21655	Малозэтажные многоквартирные жилые дома до 4 этажей	18169,8443		Собственность ПК (Распоряжение Правительства РФ № 2705-р от 02.12.2017, Распоряжение Правительства ПК № 331-рп от 20.12.2017, Акт приема-передачи ЗУ № бн от 21.12.2017, Свидетельство № 59:32:3960006:6804-59/014/2017-4 от 27.12.2017))
2.544	59:32:3960006:6806	Пермский край, Пермский муниципальный район, Лобановское сельское поселение, с. Лобаново.	ЗЕМЛИ НАСЕЛЕННЫХ ПУНКТОВ	20669	Многоквартирные жилые дома 8-10 этажей	21613,15992		Собственность ПК (Распоряжение Правительства РФ № 2705-р от 02.12.2017, Распоряжение Правительства ПК № 331-рп от 20.12.2017, Акт приема-передачи ЗУ № бн от 21.12.2017, Свидетельство № 59:32:3960006:6806-59/014/2017-4 от 27.12.2017))
2.545	59:32:3960006:6807	Пермский край, Пермский муниципальный район, Лобановское сельское поселение, с. Лобаново.	ЗЕМЛИ НАСЕЛЕННЫХ ПУНКТОВ	1200	для индивидуального жилищного строительства	931,764		Собственность ПК (Распоряжение Правительства РФ № 2705-р от 02.12.2017, Распоряжение Правительства ПК № 331-рп от 20.12.2017, Акт приема-передачи ЗУ № бн от 21.12.2017, Свидетельство № 59:32:3960006:6807-59/014/2017- от 27.12.2017))
2.546	59:32:3960006:6808	Пермский край, Пермский муниципальный район, Лобановское сельское поселение, с. Лобаново.	ЗЕМЛИ НАСЕЛЕННЫХ ПУНКТОВ	24	Озеленение специального назначения (озеленение санитарно-защитных зон и др.), гаражи и стоянки индивидуальных легковых автомобилей	0,20664		Собственность ПК (Распоряжение Правительства РФ № 2705-р от 02.12.2017, Распоряжение Правительства ПК № 331-рп от 20.12.2017, Акт приема-передачи ЗУ № бн от 21.12.2017, Свидетельство № 59:32:3960006:6808-59/014/2017-4 от 27.12.2017))
2.547	59:32:3960006:6809	Пермский край, Пермский муниципальный район, Лобановское сельское поселение, с. Лобаново.	ЗЕМЛИ НАСЕЛЕННЫХ ПУНКТОВ	2090	Многофункциональные торгово-развлекательные центры и комплексы	2874,377		Собственность ПК (Распоряжение Правительства РФ № 2705-р от 02.12.2017, Распоряжение Правительства ПК № 331-рп от 20.12.2017, Акт приема-передачи ЗУ № бн от 21.12.2017, Свидетельство № 59:32:3960006:6809-59/014/2017-4 от 27.12.2017))
2.548	59:32:3960006:6810	Пермский край, Пермский муниципальный район, Лобановское сельское поселение, с. Лобаново.	ЗЕМЛИ НАСЕЛЕННЫХ ПУНКТОВ	11000	индивидуальные жилые дома с приусадебными земельными участками	6742,93424		Собственность ПК (Распоряжение Правительства РФ № 2705-р от 02.12.2017, Распоряжение Правительства ПК № 331-рп от 20.12.2017, Акт приема-передачи ЗУ № бн от 21.12.2017, Свидетельство № 59:32:3960006:6810-59/014/2017-4 от 27.12.2017))
2.549	59:32:3960006:6811	Пермский край, Пермский муниципальный район, Лобановское сельское поселение, с. Лобаново.	ЗЕМЛИ НАСЕЛЕННЫХ ПУНКТОВ	18099	Малозэтажные многоквартирные жилые дома до 4 этажей	15374,10603		Собственность ПК (Распоряжение Правительства РФ № 2705-р от 02.12.2017, Распоряжение Правительства ПК № 331-рп от 20.12.2017, Акт приема-передачи ЗУ № бн от 21.12.2017, Свидетельство № 59:32:3960006:6811-59/014/2017-4 от 27.12.2017))

2.550	59:32:3960006:6813	Пермский край, Пермский муниципальный район, Лобановское сельское поселение, с. Лобаново,	ЗЕМЛИ НАСЕЛЕННЫХ ПУНКТОВ	3447	Объекты отдыха и туризма (базы и дома отдыха, пансионаты, туристические базы, детские лагеря отдыха, детские дачи)	951,85458		Собственность ПК (Распоряжение Правительства РФ № 2705-р от 02.12.2017, Распоряжение Правительства ПК № 331-рп от 20.12.2017, Акт приема-передачи ЗУ № бн от 21.12.2017, Свидетельство № 59:32:3960006:6813-59/014/2017-5 от 27.12.2017))
2.551	59:32:3960006:6814	Пермский край, Пермский муниципальный район, Лобановское сельское поселение, с. Лобаново,	ЗЕМЛИ НАСЕЛЕННЫХ ПУНКТОВ	7865	индивидуальные жилые дома с приусадебными земельными участками	4946,53445		Собственность ПК (Распоряжение Правительства РФ № 2705-р от 02.12.2017, Распоряжение Правительства ПК № 331-рп от 20.12.2017, Акт приема-передачи ЗУ № бн от 21.12.2017, Свидетельство № 59:32:3960006:6814-59/014/2017-4 от 27.12.2017))
2.552	59:32:3960006:6815	Пермский край, Пермский муниципальный район, Лобановское сельское поселение, с. Лобаново,	ЗЕМЛИ НАСЕЛЕННЫХ ПУНКТОВ	2100	парки	18,081		Собственность ПК (Распоряжение Правительства РФ № 2705-р от 02.12.2017, Распоряжение Правительства ПК № 331-рп от 20.12.2017, Акт приема-передачи ЗУ № бн от 21.12.2017, Свидетельство № 59:32:3960006:6815-59/014/2017-4 от 27.12.2017))
2.553	59:32:3430001:847	Пермский край, Пермский муниципальный район,	ЗЕМЛИ НАСЕЛЕННЫХ ПУНКТОВ	37800	Для комплексного освоения в целях жилищного строительства, в том числе строительства малоэтажного жилья	23485,25431		Собственность ПК (Распоряжение Правительства РФ № 2705-р от 02.12.2017, Распоряжение Правительства ПК № 331-рп от 20.12.2017, Акт приема-передачи ЗУ № бн от 21.12.2017, Свидетельство № 59:32:3430001:847-59/014/2017-4 от 25.12.2017))
2.554	59:32:3430001:875	Пермский край, Пермский муниципальный район,	ЗЕМЛИ НАСЕЛЕННЫХ ПУНКТОВ	149342	Для комплексного освоения в целях жилищного строительства, в том числе строительства малоэтажного жилья	58152,28138		Собственность ПК (Распоряжение Правительства РФ № 2705-р от 02.12.2017, Распоряжение Правительства ПК № 331-рп от 20.12.2017, Акт приема-передачи ЗУ № бн от 21.12.2017, Свидетельство № 59:32:3430001:875-59/014/2017-2 от 25.12.2017))
2.555	59:32:3430001:876	Пермский край, Пермский муниципальный район,	ЗЕМЛИ НАСЕЛЕННЫХ ПУНКТОВ	382827	Для комплексного освоения в целях жилищного строительства, в том числе строительства малоэтажного жилья	238977,2525		Собственность ПК (Распоряжение Правительства РФ № 2705-р от 02.12.2017, Распоряжение Правительства ПК № 331-рп от 20.12.2017, Акт приема-передачи ЗУ № бн от 21.12.2017, Свидетельство № 59:32:3430001:876-59/014/2017-2 от 25.12.2017))
2.556	59:04:0401008:5	Пермский край, Гремячинский городской округ, п. Юбилейный, ул.Шахтеров, д.9	ЗЕМЛИ НАСЕЛЕННЫХ ПУНКТОВ	2114	под здание полислинника	621,8331		Собственность ПК (Свидетельство № 59:04:0401008:5-59/018/2017-1 от 23.12.2017))
2.557	59:01:4411068:25	Пермский край, г.Пермь, Свердловский район, ул.Героев Хавани, д.110а	ЗЕМЛИ НАСЕЛЕННЫХ ПУНКТОВ	4501	под электрическую подстанцию	6894,81922		Собственность ПК (Свидетельство № 59:01:4411068:25-59/021/2017-1 от 18.10.2017))
2.558	59:01:4410962:45	Пермский край, г.Пермь, Свердловский район, ул.Маршрутная, д.9а	ЗЕМЛИ НАСЕЛЕННЫХ ПУНКТОВ	1780	под выстроенные гаражи	6045,75665		Собственность ПК (п.2 ст.3.1. Закона о введении в действие Земельного кодекса № 137-ФЗ от 25.10.2001, Свидетельство № 59:01:4410962:45-59/086/2018-1 от 10.02.2018))
2.559	59:40:0012608:460	Пермский край, Чернушинский городской округ, г. Чернушка, ул.Красноармейская	ЗЕМЛИ НАСЕЛЕННЫХ ПУНКТОВ	2645	Здравоохранение	1641,80174		Собственность ПК (Приказ № СЭД-31-02-2-2-1405 от 05.12.2017, Свидетельство № 59:40:0012608:460-59/088/2018-2 от 20.02.2018))

2.560	59:09:0180001:974	Пермский край, г.Лысьва, ул.Больничная, д.4а, Муниципальное образование "Лысьвенский муниципальный район"	ЗЕМЛИ НАСЕЛЕННЫХ ПУНКТОВ	2154	Под зданием больницы и прилегающую территорию	880,52835	Собственность ПК (Распоряжение Правительства ПК № 130-рп от 03.06.2014, Свидетельство № 59:09:0180001:974-59/096/2018-2 от 14.03.2018)
2.561	59:01:5110004:10	Пермский край, г.Пермь, Свердловский район (мкр.Новые Ляды), ул.Железнодорожная, д.18, участок №2	ЗЕМЛИ НАСЕЛЕННЫХ ПУНКТОВ	153	Под трансформаторную подстанцию	86,82291	Собственность ПК (Свидетельство № 59:01:5110004:10-59/093/2018-2 от 07.03.2018, Распоряжение № 638-р от 25.10.2018)
2.562	59:09:0180001:975	Пермский край, Лысьвенский городской округ, п. Кормовище, ул.Больничная, д.4а, Муниципальное образование "Лысьвенский муниципальный район"	ЗЕМЛИ НАСЕЛЕННЫХ ПУНКТОВ	1931	Под зданием больницы и прилегающую территорию	796,22854	Собственность ПК (Распоряжение Правительства ПК № 130-рп от 03.06.2014, Свидетельство № 59:09:0180001:975-59/096/2018-2 от 20.02.2018)
2.563	59:32:0660001:1772	Пермский край, Пермский муниципальный район, Лобановское сельское поселение, с. Кояново, ул.Советская, д.93а	ЗЕМЛИ НАСЕЛЕННЫХ ПУНКТОВ	2000	под общественную застройку (здание фельдшерско-акушерского пункта)	2252,88608	Собственность ПК (Распоряжение Правительства ПК № 97-рп от 07.04.2015, Свидетельство № 59:32:0660001:1772-59/101/2018-2 от 15.03.2018)
2.564	59:41:0010001:7998	Пермский край, Пермский муниципальный район, п.Звездный, ул.Ленина, д.22а	ЗЕМЛИ НАСЕЛЕННЫХ ПУНКТОВ	3148	под здание поликлиники	2360,18152	Собственность ПК (Распоряжение Правительства ПК № 128-рп от 03.06.2014, Свидетельство № 59:41:0010001:7998-59/093/2018-2 от 16.03.2018)
2.565	59:24:3600101:30	Пермский край, Кунгурский муниципальный округ, вблизи п. Комсомольский	ЗЕМЛИ СЕЛЬСКОХОЗЯЙСТВЕННОГО НАЗНАЧЕНИЯ	12938	для сельскохозяйственного использования	27,67568	Собственность ПК (п.2 ст.3.1. Закона о введении в действие Земельного кодекса № 137-ФЗ от 25.10.2001, Свидетельство № 59:24:3600101:30-59/102/2018-1 от 16.03.2018)
2.566	59:24:3600102:24	Пермский край, Кунгурский муниципальный округ, в 0,4 км юго-западнее д. Мичково	ЗЕМЛИ СЕЛЬСКОХОЗЯЙСТВЕННОГО НАЗНАЧЕНИЯ	1647	для сельскохозяйственного использования	3,01846	Собственность ПК (п.2 ст.3.1. Закона о введении в действие Земельного кодекса № 137-ФЗ от 25.10.2001, Свидетельство № 59:24:3600102:24-59/084/2018-1 от 16.03.2018)
2.567	59:32:5360001:114	Пермский край, Пермский муниципальный район, д. Байболовка, примыкает с юго-восточной стороны	ЗЕМЛИ НАСЕЛЕННЫХ ПУНКТОВ	121822	для сельскохозяйственного использования	1223,09288	Собственность ПК (Приказ № СЭ/1-31-02-2-2-1147 от 16.10.2017, Свидетельство № 59:32:5360001:114-59/093/2018-1 от 16.02.2018)
2.568	59:32:0890001:325	Пермский край, Пермский муниципальный район, Лобановское сельское поселение, с. Лобаново, ул.Культурн. д.13	ЗЕМЛИ НАСЕЛЕННЫХ ПУНКТОВ	357	для оздоровительной деятельности	471,31854	Собственность ПК (Распоряжение Правительства ПК № 130-рп от 03.06.2014, Свидетельство № 59:32:0890001:325-59/082/2018-2 от 21.03.2018)
2.569	59:32:2430001:2300	Пермский край, Пермский муниципальный район, Юговское сельское поселение, п. Юг, ул.Ленина, д.88	ЗЕМЛИ НАСЕЛЕННЫХ ПУНКТОВ	2869	Под общественную застройку	2926,13427	Собственность ПК (Распоряжение Правительства ПК № 130-рп от 03.06.2014, Свидетельство № 59:32:2430001:2300-59/087/2018-1 от 22.03.2018)
2.570	59:32:1100001:2169	Пермский край, Пермский муниципальный район, д.Мостовая, ул.Мира, д.10	ЗЕМЛИ НАСЕЛЕННЫХ ПУНКТОВ	1356	Под здание сельской врачебной амбулатории	1273,56285	Собственность ПК (Распоряжение Правительства ПК № 130-рп от 03.06.2014, Свидетельство № 59:32:1100001:2169-59/100/2018-2 от 21.03.2018)
2.571	59:01:4613905:73	Пермский край, г.Пермь, Индустриальный район, ул.Шоссе Космонавтов, д.359	ЗЕМЛИ НАСЕЛЕННЫХ ПУНКТОВ	2201	Амбулаторно-поликлиническое обслуживание	7897,27279	Собственность ПК (Распоряжение Правительства ПК № 130-рп от 03.06.2014, Свидетельство № 59:01:4613905:73-59/088/2018-2 от 21.03.2018)
2.572	59:23:0121001:6	Пермский край, Куединский муниципальный округ, д. Верх-Гонцыр, ул.Верхняя, д.50, кв.2	ЗЕМЛИ НАСЕЛЕННЫХ ПУНКТОВ	734,21	для эксплуатации здания ФАП	156,42344	Собственность ПК (Распоряжение Правительства ПК № 15-рп от 19.01.2015, Свидетельство № 59:23:0121001:6-59/093/2018-1 от 30.03.2018)

2.573	59:23:0191002:8	, Местоположение установлено относительно ориентира, расположенного за пределами участка. Почтовый адрес ориентира: край Пермский, р-н Куединский, д. Кашка, ул. Центральная, дом 32	ЗЕМЛИ НАСЕЛЕННЫХ ПУНКТОВ	843,82	Для эксплуатации здания школы	122,067		Собственность ПК (Распоряжение Правительства ПК № 15-рп от 19.01.2015, Свидетельство № 59:23:0191002:8-59/094/2018-1 от 30.03.2018))
2.574	59:23:0761002:4	Пермский край, Куединский муниципальный округ, с. Большой Талмаз, ул.Школьная, д.4, кв.2	ЗЕМЛИ НАСЕЛЕННЫХ ПУНКТОВ	402,36	ФАП	87,72013		Собственность ПК (Распоряжение Правительства ПК № 15-рп от 19.01.2015, Свидетельство № 59:23:0761002:4-59/094/2018-1 от 30.03.2018))
2.575	59:23:0391001:26	Пермский край, Куединский муниципальный округ, с. Землягаши, ул.Новая, д.12	ЗЕМЛИ НАСЕЛЕННЫХ ПУНКТОВ	960	здание административное	244,2528		Собственность ПК (Распоряжение Правительства ПК № 15-рп от 19.01.2015, Свидетельство № 59:23:0391001:26-59/101/2018-1 от 30.03.2018))
2.576	59:23:0811003:31	Пермский край, Куединский муниципальный округ, д. Урада, ул.Игнатьева, д.13, кв.1	ЗЕМЛИ НАСЕЛЕННЫХ ПУНКТОВ	316,55	для эксплуатации здания ФАП	68,56156		Собственность ПК (Распоряжение Правительства ПК № 15-рп от 19.01.2015, Свидетельство № 59:23:0811003:31-59/083/2018-1 от 30.03.2018))
2.577	59:23:0921002:43	Пермский край, Куединский муниципальный округ, д. Талья, ул.Центральная, д.14, кв.2	ЗЕМЛИ НАСЕЛЕННЫХ ПУНКТОВ	191,24	для эксплуатации здания ФАП	38,53295		Собственность ПК (Распоряжение Правительства ПК № 15-рп от 19.01.2015, Свидетельство № 59:23:0921002:43-59/096/2018-1 от 29.03.2018))
2.578	59:32:1090001:1005	Пермский край, Пермский муниципальный район, Савинское сельское поселение, п. Сокол, д.14А	ЗЕМЛИ НАСЕЛЕННЫХ ПУНКТОВ	2000	Под общественную застройку	1975,66		Собственность ПК (Распоряжение Правительства ПК № 97-рп от 17.04.2015, Свидетельство № 59:32:1090001:1005-59/087/2018-2 от 17.04.2018))
2.579	59:06:0103023:10	Пермский край, Городской округ Город Кизел, г. Кизел, ул.Швейников, д.3	ЗЕМЛИ НАСЕЛЕННЫХ ПУНКТОВ	2306	для размещения 94 пожарной части	1649,68378		Собственность ПК (Распоряжение Правительства ПК № 142-рп (в ред.расп.159-рп от 19.05.2015) от 21.07.2011, Распоряжение ТУ Росимущества по ПК № 639-р от 25.10.2017, Свидетельство № 59:06:0103023:10-59/092/2018-2 от 05.04.2018))
2.580	59:38:0000000:35	Пермский край, Чагинский муниципальный округ, , автодорога "Частые-Бабка"	ЗЕМЛИ ПРОМЫШЛЕННОСТИ, ЭНЕРГЕТИКИ, ТРАНСПОРТА, СВЯЗИ, РАДИОВЕЩАНИЯ, ТЕЛЕВИДЕНИЯ, ИНФОРМАТИКИ. ЗЕМЛИ ДЛЯ ОБЕСПЕЧЕНИЯ КОСМИЧЕСКОЙ ДЕЯТЕЛЬНОСТИ, ЗЕМЛИ ОБОРОНЫ, БЕЗОПАСНОСТИ И ЗЕМЛИ ИНОГО СПЕЦИАЛЬНОГО НАЗНАЧЕНИЯ	1515000	под полосу отвода автодороги "Частые-Бабка"	2317,95		Собственность ПК (Приказ № СЭД-31-02-2-2-246 от 01.03.2018, Акт № пп Част.р-н - казна ПК от 26.04.2018, Свидетельство № 59:38:0000000:35-59/101/2018-2 от 28.05.2018))

2.581	59:38:0860101:521	Пермский край, Частинский муниципальный округ, . автодорога "Частые - Бабка" - Тербиловка	ЗЕМЛИ ПРОМЫШЛЕННОСТИ, ЭНЕРГЕТИКИ, ТРАНСПОРТА, СВЯЗИ, РАДИОВЕЩАНИЯ, ТЕЛЕВИДЕНИЯ, ИНФОРМАТИКИ, ЗЕМЛИ ДЛЯ ОБЕСПЕЧЕНИЯ КОСМИЧЕСКОЙ ДЕЯТЕЛЬНОСТИ, ЗЕМЛИ ОБОРОНЫ, БЕЗОПАСНОСТИ И ЗЕМЛИ ИНОГО СПЕЦИАЛЬНОГО НАЗНАЧЕНИЯ	152000	под полосу автодороги "Частые-Бабка-Тербиловка"	150,48	Собственность ПК (Приказ № СЭД-31-02-2-2-246 от 01.03.2018, Акт № лп Част.р-н - казна ПК от 26.04.2018, Свидетельство № 59:38:0860101:521-59/088/2018-2 от 28.05.2018))
2.582	59:01:4410088:26	Пермский край, г.Пермь, Ленинский район, ул.Сибирская, д.19	ЗЕМЛИ НАСЕЛЕННЫХ ПУНКТОВ	368,01	Под существующее 3-этажное административное здание	5618,66283	Собственность ПК (п.2 ст.3.1. Закона о введении в действие Земельного кодекса № 137-ФЗ от 25.10.2001, Свидетельство № 59:01:4410088:26-59/097/2018-1 от 10.05.2018))
2.583	59:11:0420000:81	, Местоположение установлено относительно ориентира, расположенного за пределами участка. Почтовый адрес ориентира: Пермский край, г. Чусовой, п. Мыс, пер. Средний, д. 1.	ЗЕМЛИ НАСЕЛЕННЫХ ПУНКТОВ	116	Для нужд здравоохранения (фельдшерско-акушерский пункт)	24,07316	Собственность ПК (п.2 ст.3.1. Закона о введении в действие Земельного кодекса № 137-ФЗ от 25.10.2001, Свидетельство № 59:11:0420000:81-59/090/2018-1 от 23.05.2018))
2.584	59:18:1030101:395	Пермский край, Добрянский городской округ, п. Вильва, ул.Школьная, д.1, г. Добранка	ЗЕМЛИ НАСЕЛЕННЫХ ПУНКТОВ	639	Для размещения здания котторы	195,24961	Собственность ПК (п.2 ст.3.1. Закона о введении в действие Земельного кодекса № 137-ФЗ от 25.10.2001, Свидетельство № 59-59-05/041/2009-094 от 27.11.2009, Договор купли-продажи № бн от 23.09.2010))
2.585	59:18:1030101:396	Пермский край, Добрянский городской округ, п.Вильва,	ЗЕМЛИ НАСЕЛЕННЫХ ПУНКТОВ	800	для размещения здания гаража	174,12152	Собственность ПК (п.2 ст.3.1. Закона о введении в действие Земельного кодекса № 137-ФЗ от 25.10.2001, Свидетельство № 59-59-05/041/2009-09 от 27.11.2009))
2.586	59:18:3580103:298	Пермский край, Добрянский городской округ, , с/т Дальний, Участок 298	ЗЕМЛИ СЕЛЬСКОХОЗЯЙСТВЕННОГО НАЗНАЧЕНИЯ	110	Для садоводства	103,136	Собственность ПК (Договор купли-продажи № бн от 30.08.2010, Свидетельство № 59-59-05/037/2010-301 от 24.11.2010))
2.587	59:18:0000000:186	Пермский край, Добрянский городской округ, . СПК "Уральская Гина"	ЗЕМЛИ СЕЛЬСКОХОЗЯЙСТВЕННОГО НАЗНАЧЕНИЯ	91076	для сельскохозяйственного производства	75,23788	Собственность ПК (Договор купли-продажи № бн от 16.11.2010, Свидетельство № 59-59-05/042/2010-154 от 28.01.2011))
2.588	59:18:0020801:300	Пермский край, Добрянский городской округ, г. Добрянка, , с/т "Ивановка", участок №300	ЗЕМЛИ НАСЕЛЕННЫХ ПУНКТОВ	547	для садоводства	51,80217	Собственность ПК (Договор купли-продажи № бн от 29.06.2009, Свидетельство № 59-59-05/029/2009-286 от 22.01.2010))
2.589	59:18:0020801:35	Пермский край, Добрянский городской округ, г. Добрянка, , п/т. Полазна, с/т "Ивановка", участок №35	ЗЕМЛИ НАСЕЛЕННЫХ ПУНКТОВ	901	для садоводства	86,03642	Собственность ПК (Договор купли-продажи № бн от 29.06.2009, Свидетельство № 59-59-05/029/2009-284 от 22.01.2010))
2.590	59:18:0020801:36	Пермский край, Добрянский городской округ, г. Добрянка, , п/т. Полазна, с/т "Ивановка", участок № 36	ЗЕМЛИ НАСЕЛЕННЫХ ПУНКТОВ	541	для садоводства	51,03494	Собственность ПК (Договор купли-продажи от 01.07.2009, Свидетельство № 59-59-05/002/2010-067 от 02.03.2010))
2.591	59:18:0020801:37	Пермский край, Добрянский городской округ, г. Добрянка, , с/т "Ивановка", участок № 37	ЗЕМЛИ НАСЕЛЕННЫХ ПУНКТОВ	507	для садоводства	50,73042	Собственность ПК (Договор купли-продажи № бн от 29.06.2009, Свидетельство № 59-59-05/045/2009-379 от 22.01.2010))
2.592	59:18:0020801:40	Пермский край, Добрянский городской округ, г. Добрянка, , с/т "Ивановка", участок № 40	ЗЕМЛИ НАСЕЛЕННЫХ ПУНКТОВ	542	для садоводства	54,23252	Собственность ПК (Договор купли-продажи № бн от 29.06.2009, Свидетельство № 59-59-05/029/2009-287 от 22.01.2010))

2.593	59:18:0020801:419	Пермский край, Добрянский городской округ, г. Добрянка, с/т "Ивановка", участок №419	ЗЕМЛИ НАСЕЛЕННЫХ ПУНКТОВ	530	для садоводства	53,0318	Собственность ПК (Договор купли-продажи № бн от 02.10.2009, Свидетельство № 59-59-05/002/2010-427 от 26.02.2010)
2.594	59:18:0020801:420	Пермский край, Добрянский городской округ, г. Добрянка, с/т "Ивановка", участок №420	ЗЕМЛИ НАСЕЛЕННЫХ ПУНКТОВ	480	для садоводства	48,0288	Собственность ПК (Договор купли-продажи № бн от 29.06.2009, Свидетельство № 59-59-05/045/2009-377 от 22.01.2010)
2.595	59:18:0020801:424	Пермский край, Добрянский городской округ, г. Добрянка, п/т. Полазна, с/т "Ивановка", участок №424	ЗЕМЛИ НАСЕЛЕННЫХ ПУНКТОВ	820	для садоводства	73,69859	Собственность ПК (Договор купли-продажи № бн от 22.01.2010, Свидетельство № 59-59-05/029/2009-290 от 22.01.2010)
2.596	59:18:3500203:250	Пермский край, Добрянский городской округ, СПК "Уральская Нива", урочище "Верх Задолгое"	ЗЕМЛИ СЕЛЬСКОХОЗЯЙСТВЕННОГО НАЗНАЧЕНИЯ	2239	для ведения личного подсобного хозяйства	2,3823	Собственность ПК (Договор купли-продажи № бн от 30.08.2010, Свидетельство № 59-59-05/037/2010-302 от 24.11.2010)
2.597	59:18:3500101:281	Пермский край, Добрянский городской округ, СПК "Уральская нива", урочище Бесово	ЗЕМЛИ СЕЛЬСКОХОЗЯЙСТВЕННОГО НАЗНАЧЕНИЯ	310	Для садоводства	56,5688	Собственность ПК (Договор купли-продажи № бн от 23.09.2010, Свидетельство № 59-59-05/037/2010-251 от 22.11.2010)
2.598	59:18:3500101:286	Местоположение установлено относительно ориентира, расположенного за пределами участка. Почтовый адрес ориентира: край Пермский, р-н Добрянский, п/п Полазенское, ТОО "Уральская нива", урочище "Лунежские раскорчевки"	ЗЕМЛИ СЕЛЬСКОХОЗЯЙСТВЕННОГО НАЗНАЧЕНИЯ	726	для сельскохозяйственного производства	0,4279	Собственность ПК (Договор купли-продажи № бн от 29.09.2010, Свидетельство № 59-59-05/037/2010-250 от 22.11.2010)
2.599	59:18:3500203:255	Пермский край, Добрянский городской округ, СПК "Уральская нива" ур. Бесово	ЗЕМЛИ СЕЛЬСКОХОЗЯЙСТВЕННОГО НАЗНАЧЕНИЯ	13009	Для садоводства	2373,88232	Собственность ПК (Договор купли-продажи № бн от 20.09.2010, Свидетельство № 59-59-05/037/2010-249 от 22.11.2010)
2.600	59:18:3500203:362	Пермский край, Добрянский городской округ, п/п Полазенское, ТОО "Уральская нива", урочище "Лунежская раскорчевка"	ЗЕМЛИ СЕЛЬСКОХОЗЯЙСТВЕННОГО НАЗНАЧЕНИЯ	24613	для ведения подсобного хозяйства	26,18823	Собственность ПК (Договор купли-продажи № бн от 20.12.2010, Свидетельство № 59-59-05/010/2011-106 от 24.03.2011)
2.601	59:18:3500203:366	Пермский край, Добрянский городской округ, п/п Полазенское, СПК "Уральская нива", урочище "Лунежские раскорчевки"	ЗЕМЛИ ПРОМЫШЛЕННОСТИ, ЭНЕРГЕТИКИ, ТРАНСПОРТА, СВЯЗИ, РАДИОВЕЩАНИЯ, ТЕЛЕВИДЕНИЯ, ИНФОРМАТИКИ. ЗЕМЛИ ДЛЯ ОБЕСПЕЧЕНИЯ КОСМИЧЕСКОЙ ДЕЯТЕЛЬНОСТИ, ЗЕМЛИ ОБОРОНЫ, БЕЗОПАСНОСТИ И ЗЕМЛИ ИНОГО СПЕЦИАЛЬНОГО НАЗНАЧЕНИЯ	1846	Размещение автомобильных дорог (код 7.2.1)	1,96414	Собственность ПК (Договор купли-продажи № бн от 14.12.2010, Свидетельство № 59-59-05/010/2011-101 от 10.03.2011)
2.602	59:18:3500203:369	Местоположение установлено относительно ориентира, расположенного за пределами участка. Почтовый адрес ориентира: Пермский край, р-н Добрянский, СПК "Уральская Нива", ур. "Верх Задолгое".	ЗЕМЛИ СЕЛЬСКОХОЗЯЙСТВЕННОГО НАЗНАЧЕНИЯ	932	для сельскохозяйственного производства	0,6606	Собственность ПК (Договор купли-продажи № бн от 14.12.2010, Свидетельство № 59-59-05/010/2011-103 от 24.03.2011)
2.603	59:18:3580102:54	Пермский край, Добрянский городской округ, СПК "Уральская нива", урочище "	ЗЕМЛИ СЕЛЬСКОХОЗЯЙСТВЕННОГО НАЗНАЧЕНИЯ	3283	Для ведения личного подсобного хозяйства	3,57552	Собственность ПК (Договор купли-продажи № бн от 24.12.2010, Свидетельство № 59-59-05/010/2011-105 от 24.03.2011)

2.604	59:18:3580102:63	Пермский край, Добрянский городской округ, , СПК "Уральская Нива", ур. Раскорчевки	ЗЕМЛИ СЕЛЬСКОХОЗЯЙСТВЕННОГО НАЗНАЧЕНИЯ	25690	для ведения сельскохозяйств. производства (бессрочное пользование)	23,79665	Собственность ПК (Договор купли-продажи № бн от 21.11.2011, Свидетельство № 59-59-05/052/2011-124 от 20.12.2011))
2.605	59:18:3580103:292	Пермский край, Добрянский городской округ, , с/т Дальний, Участок 292	ЗЕМЛИ СЕЛЬСКОХОЗЯЙСТВЕННОГО НАЗНАЧЕНИЯ	1000	Для садоводства	93,76	Собственность ПК (Договор купли-продажи № бн от 17.08.2010, Свидетельство № 59-59-05/032/2010-109 от 22.10.2010))
2.606	59:01:4713910:63	Пермский край, Пермский городской округ, Индустриальный район, , восточнее административного здания по ул.Промышленная, 59	ЗЕМЛИ НАСЕЛЕННЫХ ПУНКТОВ	6550	стоянки автотранспорта	17351,0155	Собственность ПК (п.2 ст.3.1. Закона о введении в действие Земельного кодекса № 137-ФЗ от 25.10.2001, Свидетельство № 59:01:4713910:63-59/023/2017-1 от 03.10.2017))
2.607	59:18:0500101:1980	Пермский край, Добрянский городской округ, г.Добрянка,	ЗЕМЛИ НАСЕЛЕННЫХ ПУНКТОВ	1504	под автомобильную дорогу Пермь-Березники	353,09408	Собственность ПК (Свидетельство № 59:18:0500101:1980-59/101/2018-1 от 10.05.2018))
2.608	59:18:3580103:299	Пермский край, Добрянский городской округ, , с/т Дальний, Участок 299	ЗЕМЛИ СЕЛЬСКОХОЗЯЙСТВЕННОГО НАЗНАЧЕНИЯ	1100	Для садоводства	103,136	Собственность ПК (Свидетельство № 59-59-05/032/2010-101 от 11.10.2010, Договор купли-продажи № Смирнов Николай Геннадьевич от 25.06.2018))
2.609	59:18:3580103:300	Пермский край, Добрянский городской округ, , с/т "Дальний", Участок 300	ЗЕМЛИ СЕЛЬСКОХОЗЯЙСТВЕННОГО НАЗНАЧЕНИЯ	880	Для садоводства	82,5088	Собственность ПК (Договор купли-продажи № Губкин Владимир Александрович от 17.08.2010, Свидетельство № 59-59-05/036/2010-154 от 18.10.2010))
2.610	59:18:3580103:301	Пермский край, Добрянский городской округ, , с/т "Дальний", Участок 301	ЗЕМЛИ СЕЛЬСКОХОЗЯЙСТВЕННОГО НАЗНАЧЕНИЯ	970	Для садоводства	90,9472	Собственность ПК (Договор купли-продажи № Сторожева Валентина Васильевна от 12.08.2010, Свидетельство № 59-59-05/031/2010-368 от 07.10.2010))
2.611	59:18:3580103:307	Пермский край, Добрянский городской округ, , с/т Дальний, Участок 307	ЗЕМЛИ СЕЛЬСКОХОЗЯЙСТВЕННОГО НАЗНАЧЕНИЯ	1000	Для садоводства	93,76	Собственность ПК (Договор купли-продажи № Балдина Александра Петровна от 13.11.2010, Свидетельство № 59-59-05/042/2010-165 от 28.01.2011))
2.612	59:18:3580103:311	Пермский край, Добрянский городской округ, , с/т Дальний, Участок 311	ЗЕМЛИ СЕЛЬСКОХОЗЯЙСТВЕННОГО НАЗНАЧЕНИЯ	1200	Для садоводства	112,512	Собственность ПК (Договор купли-продажи № Кузьминых Владимир Васильевич от 13.11.2010, Свидетельство № 59-59-05/042/2010-171 от 28.01.2011))
2.613	59:23:0791002:1	Пермский край, Куединский муниципальный округ, д. Лайга, ул.Горская, д.7	ЗЕМЛИ НАСЕЛЕННЫХ ПУНКТОВ	2500	для размещения объектов здравоохранения	432	Собственность ПК (Свидетельство № 59-59/017-59/999/001/2016-2620/2 от 24.05.2016))
2.614	59:24:3600102:26	Пермский край, Кунгурский муниципальный округ, , западнее д.Мичково	ЗЕМЛИ СЕЛЬСКОХОЗЯЙСТВЕННОГО НАЗНАЧЕНИЯ	22776	для сельскохозяйственного использования	41,74158	Собственность ПК (Свидетельство № 59-59/001-59/001/203/2015-598/1 от 10.02.2016))
2.615	59:30:0250008:5	Пермский край, Оханский городской округ, с. Дуброво, ул.Заречная, д.2а	ЗЕМЛИ НАСЕЛЕННЫХ ПУНКТОВ	1200	под постройкой	47,988	Собственность ПК (Свидетельство № 59-59-01/115/2006-328 от 20.12.2006))

2.616	59:35:1500102:5325	Пермский край, Суксунский городской округ, автодорога "Суксун-Шахарово"	ЗЕМЛИ ПРОМЫШЛЕННОСТИ, ЭНЕРГЕТИКИ, ТРАНСПОРТА, СВЯЗИ, РАДИОВЕЩАНИЯ, ТЕЛЕВИДЕНИЯ, ИНФОРМАТИКИ, ЗЕМЛИ ДЛЯ ОБЕСПЕЧЕНИЯ КОСМИЧЕСКОЙ ДЕЯТЕЛЬНОСТИ, ЗЕМЛИ ОБОРОНЫ, БЕЗОПАСНОСТИ И ЗЕМЛИ ИНОГО СПЕЦИАЛЬНОГО НАЗНАЧЕНИЯ	87863	Под автодорогой "Суксун-Шахарово"	1042,93381	Собственность ИК (Свидетельство № 59-59-01/004/2008-754 от 22.12.2008)
2.617	81:01:0250001:93	Пермский край, Гайнский муниципальный округ, п. Шорды, ул.Набережная	ЗЕМЛИ НАСЕЛЕННЫХ ПУНКТОВ	1778	гараж лесхоза	182,56504	Собственность ПК (Свидетельство № 81-59-19/011/2007-181 от 15.08.2007)
2.618	81:01:0011017:5	Пермский край, Гайнский муниципальный округ, п. Гайны, ул.Коммунистическая	ЗЕМЛИ НАСЕЛЕННЫХ ПУНКТОВ	1000	под промышленные предприятия	264,46	Собственность ПК (Свидетельство № 81-59-19/012/2007-112 от 16.08.2007)
2.619	81:01:0240001:2	Пермский край, Гайнский муниципальный округ, ул. деревня Конопя	ЗЕМЛИ НАСЕЛЕННЫХ ПУНКТОВ	1150	здание лесхоза	198,2485	Собственность ПК (Свидетельство № 81-59-19/011/2007-225 от 13.08.2007)
2.620	81:02:0030002:31	Пермский край, Косинский муниципальный округ, п. Кордон, ул.Пролетарская, д.11	ЗЕМЛИ НАСЕЛЕННЫХ ПУНКТОВ	3207	для ведения личного подсобного хозяйства	80,52777	Собственность ПК (Свидетельство № 81-1-2/2001-646 от 16.05.2001)
2.621	81:02:0380001:22	Пермский край, Косинский муниципальный округ, п. Сосновка	ЗЕМЛИ НАСЕЛЕННЫХ ПУНКТОВ	427	под зданием конного двора	13,50174	Собственность ПК (Свидетельство № 81-59-19/011/2007-077 от 08.08.2007)
2.622	81:02:0380001:21	Пермский край, Косинский муниципальный округ, п. Сосновка, ул.Речная, д.1	ЗЕМЛИ НАСЕЛЕННЫХ ПУНКТОВ	1750	под зданием гаража	213,36	Собственность ПК (Свидетельство № 81-59-19/011/2007-081 от 15.08.2007)
2.623	81:02:0360001:11	Пермский край, Косинский муниципальный округ, п. Солям, ул.Центральная, д.30	ЗЕМЛИ НАСЕЛЕННЫХ ПУНКТОВ	2617	для ведения личного подсобного хозяйства	54,25041	Собственность ПК (Свидетельство № 81-1-2/2001-648 от 16.05.2001)
2.624	81:03:0010001:176	Пермский край, Кочевский муниципальный округ, п. Серва, ул.Лесная, д.2	ЗЕМЛИ НАСЕЛЕННЫХ ПУНКТОВ	80	Под общественную застройку	18,3344	Собственность ПК (Свидетельство № 81-59-19/011/2007-083 от 15.08.2007)
2.625	81:04:0530001:188	Пермский край, Юрлинский муниципальный округ, п. Комсомольский	ЗЕМЛИ НАСЕЛЕННЫХ ПУНКТОВ	11040	Под объектом Автодороги	265,9536	Собственность ПК (Свидетельство № 81-59-19/011/2007-268 от 21.08.2007)
2.626	59:18:3580103:312	Пермский край, Добрянский городской округ, с/п Дальний, Участок 312	ЗЕМЛИ СЕЛЬСКОХОЗЯЙСТВЕННОГО НАЗНАЧЕНИЯ	980	Для садоводства	91,8848	Собственность ПК (Договор купли-продажи № Мясников Александр Юрьевич от 12.08.2010, Свидетельство № 59-59-05/029/2010-228 от 05.10.2010)
2.627	81:04:0730001:180	Пермский край, Юрлинский муниципальный округ, с. Юм	ЗЕМЛИ НАСЕЛЕННЫХ ПУНКТОВ	1080	Под объектом Автодороги	37,4976	Собственность ПК (Свидетельство № 81-59-19/011/2007-263 от 21.08.2007)
2.628	81:04:0000000:25	Пермский край, Юрлинский муниципальный округ, с. Юрла, автодорога Юрла-Усть-Березовка	ЗЕМЛИ НАСЕЛЕННЫХ ПУНКТОВ	51801	под объекты транспорта Автомобильного	4270,99245	Собственность ПК (Свидетельство № 81-59-19/011/2007-262 от 21.08.2007)
2.629	81:04:0540001:31	Пермский край, Юрлинский муниципальный округ, д. Липова	ЗЕМЛИ НАСЕЛЕННЫХ ПУНКТОВ	4994	Под объектом Автодороги	81,30232	Собственность ПК (Свидетельство № 81-59-19/011/2007-269 от 21.08.2007)
2.630	59:18:3580103:314	Пермский край, Добрянский городской округ, с/п Дальний, Участок 314	ЗЕМЛИ СЕЛЬСКОХОЗЯЙСТВЕННОГО НАЗНАЧЕНИЯ	980	Для садоводства	91,8848	Собственность ПК (Договор купли-продажи № Ригаловская Наталья Александровна от 30.08.2010, Свидетельство № 59-59-05/038/2010-042 от 10.12.2010)

2.631	81:04:0000000:17	Пермский край, Юрлинский муниципальный округ, с/п Орнеггир автодорога Юрла-Усть-Зула	ЗЕМЛИ ПРОМЫШЛЕННОСТИ, ЭНЕРГЕТИКИ, ТРАНСПОРТА, СВЯЗИ, РАДИОВЕЩАНИЯ, ТЕЛЕВИДЕНИЯ, ИНФОРМАТИКИ, ЗЕМЛИ ДЛЯ ОБЕСПЕЧЕНИЯ КОСМИЧЕСКОЙ ДЕЯТЕЛЬНОСТИ, ЗЕМЛИ ОБОРОНЫ, БЕЗОПАСНОСТИ И ЗЕМЛИ ИНОГО СПЕЦИАЛЬНОГО НАЗНАЧЕНИЯ	634489	Под объектом Автодороги	881,93971		Собственность ПК (Свидетельство № 81-59-19/011/2007-265 от 21.08.2007))
2.632	59:18:3580103:318	Пермский край, Добрянский городской округ, с/п Дальний, Участок 318	ЗЕМЛИ СЕЛЬСКОХОЗЯЙСТВЕННОГО НАЗНАЧЕНИЯ	1090	Для садоводства	102,1984		Собственность ПК (Договор купли-продажи № Батусова Александра Владимировна от 02.11.2010, Свидетельство № 59-59-05/013/2011-360 от 05.05.2011))
2.633	81:04:0320001:67	Пермский край, Юрлинский муниципальный округ, д. Петракова, с/п Ориентир автодорога Юрла-Усть-Березовка	ЗЕМЛИ НАСЕЛЕННЫХ ПУНКТОВ	9360	Под объектом Автодороги	323,2008		Собственность ПК (Свидетельство № 81-59-19/011/2007-267 от 21.08.2007))
2.634	59:18:3580103:320	Пермский край, Добрянский городской округ, с/п Полазненское, с/п Дальний, Участок 320	ЗЕМЛИ ПРОМЫШЛЕННОСТИ, ЭНЕРГЕТИКИ, ТРАНСПОРТА, СВЯЗИ, РАДИОВЕЩАНИЯ, ТЕЛЕВИДЕНИЯ, ИНФОРМАТИКИ, ЗЕМЛИ ДЛЯ ОБЕСПЕЧЕНИЯ КОСМИЧЕСКОЙ ДЕЯТЕЛЬНОСТИ, ЗЕМЛИ ОБОРОНЫ, БЕЗОПАСНОСТИ И ЗЕМЛИ ИНОГО СПЕЦИАЛЬНОГО НАЗНАЧЕНИЯ	1000	Размещение автомобильных дорог (код 7.2.1)	93,76		Собственность ПК (Свидетельство № 59-59-05/032/2010-115 от 07.10.2010, Договор купли-продажи № Чулкова Нина Васильевна от 02.11.2010))
2.635	59:18:3580103:322	Пермский край, Добрянский городской округ, с/п Полазненское, с/п Дальний, Участок 322	ЗЕМЛИ ПРОМЫШЛЕННОСТИ, ЭНЕРГЕТИКИ, ТРАНСПОРТА, СВЯЗИ, РАДИОВЕЩАНИЯ, ТЕЛЕВИДЕНИЯ, ИНФОРМАТИКИ, ЗЕМЛИ ДЛЯ ОБЕСПЕЧЕНИЯ КОСМИЧЕСКОЙ ДЕЯТЕЛЬНОСТИ, ЗЕМЛИ ОБОРОНЫ, БЕЗОПАСНОСТИ И ЗЕМЛИ ИНОГО СПЕЦИАЛЬНОГО НАЗНАЧЕНИЯ	930	Размещение автомобильных дорог (код 7.2.1)	87,1968		Собственность ПК (Договор купли-продажи № Воронов Олег Вячеславович от 12.08.2010, Свидетельство № 59-59-05/037/2010-218 от 22.11.2010))

2.636	59:18:3580103:323	Пермский край, Добрянский городской округ, г/п Полазненское, с/г "Дальний", Участок 323	ЗЕМЛИ ПРОМЫШЛЕННОСТИ, ЭНЕРГЕТИКИ, ТРАНСПОРТА, СВЯЗИ, РАДИОВЕЩАНИЯ, ТЕЛЕВИДЕНИЯ, ИНФОРМАТИКИ, ЗЕМЛИ ДЛЯ ОБЕСПЕЧЕНИЯ КОСМИЧЕСКОЙ ДЕЯТЕЛЬНОСТИ, ЗЕМЛИ ОБОРОНЫ, БЕЗОПАСНОСТИ И ЗЕМЛИ ИНОГО СПЕЦИАЛЬНОГО НАЗНАЧЕНИЯ	900	Размещение автомобильных дорог (код 7.2.1)	84,384		Собственность ПК (Договор купли-продажи № Рава Надежда Анатольевна от 12.08.2010, Свидетельство № 59-59-05/031/2010-362 от 07.10.2010))
2.637	59:18:3580103:327	Пермский край, Добрянский городской округ, г/п Полазненское, с/г Дальний, Участок 327	ЗЕМЛИ ПРОМЫШЛЕННОСТИ, ЭНЕРГЕТИКИ, ТРАНСПОРТА, СВЯЗИ, РАДИОВЕЩАНИЯ, ТЕЛЕВИДЕНИЯ, ИНФОРМАТИКИ, ЗЕМЛИ ДЛЯ ОБЕСПЕЧЕНИЯ КОСМИЧЕСКОЙ ДЕЯТЕЛЬНОСТИ, ЗЕМЛИ ОБОРОНЫ, БЕЗОПАСНОСТИ И ЗЕМЛИ ИНОГО СПЕЦИАЛЬНОГО НАЗНАЧЕНИЯ	970	Размещение автомобильных дорог (код 7.2.1)	90,9472		Собственность ПК (Договор купли-продажи № Тиунова Татьяна Борисовна от 12.08.2010, Свидетельство № 59-59-05/032/2010-103 от 11.10.2010))
2.638	59-18:3580103:328	Пермский край, Добрянский городской округ, с/г "Дальний" уч.328	ЗЕМЛИ ПРОМЫШЛЕННОСТИ, ЭНЕРГЕТИКИ, ТРАНСПОРТА, СВЯЗИ, РАДИОВЕЩАНИЯ, ТЕЛЕВИДЕНИЯ, ИНФОРМАТИКИ, ЗЕМЛИ ДЛЯ ОБЕСПЕЧЕНИЯ КОСМИЧЕСКОЙ ДЕЯТЕЛЬНОСТИ, ЗЕМЛИ ОБОРОНЫ, БЕЗОПАСНОСТИ И ЗЕМЛИ ИНОГО СПЕЦИАЛЬНОГО НАЗНАЧЕНИЯ	980	Размещение автомобильных дорог (код 7.2.1)	91,8848		Собственность ПК (Договор купли-продажи № Сахаров Александр Юрьевич от 30.08.2010, Свидетельство № 59-59-05/037/2010-220 от 22.11.2010))

2.639	59:18:3580103:329	Пермский край, Добрянский городской округ, с/т Дальний, Участок 329	ЗЕМЛИ ПРОМЫШЛЕННОСТИ, ЭНЕРГЕТИКИ, ТРАНСПОРТА, СВЯЗИ, РАДИОВЕЩАНИЯ, ТЕЛЕВИДЕНИЯ, ИНФОРМАТИКИ, ЗЕМЛИ ДЛЯ ОБЕСПЕЧЕНИЯ КОСМИЧЕСКОЙ ДЕЯТЕЛЬНОСТИ, ЗЕМЛИ ОБОРОНЫ, БЕЗОПАСНОСТИ И ЗЕМЛИ ИНОГО СПЕЦИАЛЬНОГО НАЗНАЧЕНИЯ	980	Размещение автомобильных дорог (код 7.2.1)	91,8848	Собственность ПК (Договор купли-продажи № Салахова Александра Федоровна от 12.08.2010, Свидетельство № 59-59-05/032/2010-105 от 11.10.2010))
2.640	59:18:3580103:330	Пермский край, Добрянский городской округ, с/т "Дальний", Участок 330	ЗЕМЛИ ПРОМЫШЛЕННОСТИ, ЭНЕРГЕТИКИ, ТРАНСПОРТА, СВЯЗИ, РАДИОВЕЩАНИЯ, ТЕЛЕВИДЕНИЯ, ИНФОРМАТИКИ, ЗЕМЛИ ДЛЯ ОБЕСПЕЧЕНИЯ КОСМИЧЕСКОЙ ДЕЯТЕЛЬНОСТИ, ЗЕМЛИ ОБОРОНЫ, БЕЗОПАСНОСТИ И ЗЕМЛИ ИНОГО СПЕЦИАЛЬНОГО НАЗНАЧЕНИЯ	980	Размещение автомобильных дорог (код 7.2.1)	91,8848	Собственность ПК (Договор купли-продажи № Лядов Евгений Александрович от 12.08.2010, Свидетельство № 59-59-05/032/2010-107 от 07.10.2010))
2.641	59:18:3580103:337	Пермский край, Добрянский городской округ, с/т Дальний, Участок 337	ЗЕМЛИ ПРОМЫШЛЕННОСТИ, ЭНЕРГЕТИКИ, ТРАНСПОРТА, СВЯЗИ, РАДИОВЕЩАНИЯ, ТЕЛЕВИДЕНИЯ, ИНФОРМАТИКИ, ЗЕМЛИ ДЛЯ ОБЕСПЕЧЕНИЯ КОСМИЧЕСКОЙ ДЕЯТЕЛЬНОСТИ, ЗЕМЛИ ОБОРОНЫ, БЕЗОПАСНОСТИ И ЗЕМЛИ ИНОГО СПЕЦИАЛЬНОГО НАЗНАЧЕНИЯ	980	Размещение автомобильных дорог (код 7.2.1)	91,8848	Собственность ПК (Договор купли-продажи № Плюсина Светлана Владимировна от 12.08.2010, Свидетельство № 59-59-05/032/2010-113 от 07.10.2010))
2.642	81-05:1440003:184	Пермский край, Юсьвинский муниципальный округ, п. Кама, автодорога Пожва-Кама	ЗЕМЛИ НАСЕЛЕННЫХ ПУНКТОВ	11265	под автодорогу	303,59175	Собственность ПК (Постановление главы администрации № Коми-Перм. АО №225 от 10.08.2006, Свидетельство № 81-59-19/013/2008-137 от 02.07.2008))

2.643	81:05:0000000:81	Пермский край, Юсьвинский муниципальный округ,	ЗЕМЛИ ПРОМЫШЛЕННОСТИ, ЭНЕРГЕТИКИ, ТРАНСПОРТА, СВЯЗИ, РАДИОВЕЩАНИЯ, ТЕЛЕВИДЕНИЯ, ИНФОРМАТИКИ, ЗЕМЛИ ДЛЯ ОБЕСПЕЧЕНИЯ КОСМИЧЕСКОЙ ДЕЯТЕЛЬНОСТИ, ЗЕМЛИ ОБОРОНЫ, БЕЗОПАСНОСТИ И ЗЕМЛИ ИНОГО СПЕЦИАЛЬНОГО НАЗНАЧЕНИЯ	8267	под объекты магистрального газопровода "Очер-Кудымкар-Култрос" (участок Кудымкар-Култрос)	8,84569		Собственность ПК (Свидетельство № 59-59-01/015/2011-602 от 22.12.2011))
2.644	81:05:1440004:182	Пермский край, Юсьвинский муниципальный округ, п. Кама, . автодорога Пожва-Кама	ЗЕМЛИ НАСЕЛЕННЫХ ПУНКТОВ	17009	под автодорогу	470,97921		Собственность ПК (Постановление главы администрации № Коми-Перм. АО №225 от 10.08.2006, Свидетельство № 81-59-19/013/2008-136 от 02.07.2008))
2.645	81:05:0680001:52	Пермский край, Юсьвинский муниципальный округ, д. Трифаново.	ЗЕМЛИ НАСЕЛЕННЫХ ПУНКТОВ	228	под здание ФАПа	35,40612		Собственность ПК (Свидетельство № 59-59/019-59/999/001/2016-1982/1 от 27.04.2016))
2.646	59:18:3580103:338	Пермский край, Добрянский городской округ, . с/т Дальний, Участок 338	ЗЕМЛИ ПРОМЫШЛЕННОСТИ, ЭНЕРГЕТИКИ, ТРАНСПОРТА, СВЯЗИ, РАДИОВЕЩАНИЯ, ТЕЛЕВИДЕНИЯ, ИНФОРМАТИКИ, ЗЕМЛИ ДЛЯ ОБЕСПЕЧЕНИЯ КОСМИЧЕСКОЙ ДЕЯТЕЛЬНОСТИ, ЗЕМЛИ ОБОРОНЫ, БЕЗОПАСНОСТИ И ЗЕМЛИ ИНОГО СПЕЦИАЛЬНОГО НАЗНАЧЕНИЯ	930	Размещение автомобильных дорог (код 7.2.1)	87,1968		Собственность ПК (Договор купли-продажи № Федотова Ольга Ананьевна от 12.08.2010, Свидетельство № 59-59-05/031/2010-357 от 07.10.2010))
2.647	59:18:3580103:339	Пермский край, Добрянский городской округ, . с/т "Дальний", Участок 339	ЗЕМЛИ ПРОМЫШЛЕННОСТИ, ЭНЕРГЕТИКИ, ТРАНСПОРТА, СВЯЗИ, РАДИОВЕЩАНИЯ, ТЕЛЕВИДЕНИЯ, ИНФОРМАТИКИ, ЗЕМЛИ ДЛЯ ОБЕСПЕЧЕНИЯ КОСМИЧЕСКОЙ ДЕЯТЕЛЬНОСТИ, ЗЕМЛИ ОБОРОНЫ, БЕЗОПАСНОСТИ И ЗЕМЛИ ИНОГО СПЕЦИАЛЬНОГО НАЗНАЧЕНИЯ	940	Размещение автомобильных дорог (код 7.2.1)	88,1344		Собственность ПК (Договор купли-продажи № Миньбаева Вера Васильевна от 20.09.2010, Свидетельство № 59-59-05/037/2010-308 от 06.12.2010))
2.648	59:01:1713045:10	Пермский край, г.Пермь, Кировский район, ул.Липагова, д.19	ЗЕМЛИ НАСЕЛЕННЫХ ПУНКТОВ	1623,7	Под здание рентгенкабинета	5834,69071		Собственность ПК (Свидетельство № 59-59/024-59/001/501/2015-1970/2 от 25.02.2016))

2.649	59:18:3580103:343	Пермский край, Добрянский городской округ, с/т Дальний, Участок 343	ЗЕМЛИ ПРОМЫШЛЕННОСТИ, ЭНЕРГЕТИКИ, ТРАНСПОРТА, СВЯЗИ, РАДИОВЕЩАНИЯ, ТЕЛЕВИДЕНИЯ, ИНФОРМАТИКИ, ЗЕМЛИ ДЛЯ ОБЕСПЕЧЕНИЯ КОСМИЧЕСКОЙ ДЕЯТЕЛЬНОСТИ, ЗЕМЛИ ОБОРОНЫ, БЕЗОПАСНОСТИ И ЗЕМЛИ ИНОГО СПЕЦИАЛЬНОГО НАЗНАЧЕНИЯ	970	Размещение автомобильных дорог (код 7.2.1)	90,9472	Собственность ПК (Договор купли-продажи № Цырельникова Татьяна Аркадьевна от 19.10.2010, Свидетельство № 59-59-05/037/2010-219 от 22.11.2010))
2.650	59:18:3580103:344	Пермский край, Добрянский городской округ, с/т "Дальний", Участок 344	ЗЕМЛИ ПРОМЫШЛЕННОСТИ, ЭНЕРГЕТИКИ, ТРАНСПОРТА, СВЯЗИ, РАДИОВЕЩАНИЯ, ТЕЛЕВИДЕНИЯ, ИНФОРМАТИКИ, ЗЕМЛИ ДЛЯ ОБЕСПЕЧЕНИЯ КОСМИЧЕСКОЙ ДЕЯТЕЛЬНОСТИ, ЗЕМЛИ ОБОРОНЫ, БЕЗОПАСНОСТИ И ЗЕМЛИ ИНОГО СПЕЦИАЛЬНОГО НАЗНАЧЕНИЯ	980	Размещение автомобильных дорог (код 7.2.1)	91,8848	Собственность ПК (Договор купли-продажи № Артёмов Николай Константинович от 17.08.2010, Свидетельство № 59-59-05/031/2010-366 от 07.10.2010))
2.651	59:18:3580103:345	Пермский край, Добрянский городской округ, с/т Дальний, Участок 345	ЗЕМЛИ ПРОМЫШЛЕННОСТИ, ЭНЕРГЕТИКИ, ТРАНСПОРТА, СВЯЗИ, РАДИОВЕЩАНИЯ, ТЕЛЕВИДЕНИЯ, ИНФОРМАТИКИ, ЗЕМЛИ ДЛЯ ОБЕСПЕЧЕНИЯ КОСМИЧЕСКОЙ ДЕЯТЕЛЬНОСТИ, ЗЕМЛИ ОБОРОНЫ, БЕЗОПАСНОСТИ И ЗЕМЛИ ИНОГО СПЕЦИАЛЬНОГО НАЗНАЧЕНИЯ	930	Размещение автомобильных дорог (код 7.2.1)	87,1968	Собственность ПК (Договор купли-продажи № Ярославцева Мария Дмитриевна от 16.08.2010, Свидетельство № 59-59-05/032/2010-059 от 07.10.2010))

2.652	59:18:3580103:347	Пермский край, Добрянский городской округ, с/т "Дальний", Участок 347	ЗЕМЛИ ПРОМЫШЛЕННОСТИ, ЭНЕРГЕТИКИ, ТРАНСПОРТА, СВЯЗИ, РАДИОВЕЩАНИЯ, ТЕЛЕВИДЕНИЯ, ИНФОРМАТИКИ, ЗЕМЛИ ДЛЯ ОБЕСПЕЧЕНИЯ КОСМИЧЕСКОЙ ДЕЯТЕЛЬНОСТИ, ЗЕМЛИ ОБОРОНЫ, БЕЗОПАСНОСТИ И ЗЕМЛИ ИНОГО СПЕЦИАЛЬНОГО НАЗНАЧЕНИЯ	940	Размещение автомобильных дорог (код 7.2.1)	88,1344	Собственность ПК (Договор купли-продажи № Ипатов Михаил Федорович от 12.08.2010, Свидетельство № 59-59-05/032/2010-061 от 07.10.2010))
2.653	59:18:3580103:357	Пермский край, Добрянский городской округ, с/т Дальний, Участок 357	ЗЕМЛИ ПРОМЫШЛЕННОСТИ, ЭНЕРГЕТИКИ, ТРАНСПОРТА, СВЯЗИ, РАДИОВЕЩАНИЯ, ТЕЛЕВИДЕНИЯ, ИНФОРМАТИКИ, ЗЕМЛИ ДЛЯ ОБЕСПЕЧЕНИЯ КОСМИЧЕСКОЙ ДЕЯТЕЛЬНОСТИ, ЗЕМЛИ ОБОРОНЫ, БЕЗОПАСНОСТИ И ЗЕМЛИ ИНОГО СПЕЦИАЛЬНОГО НАЗНАЧЕНИЯ	940	Размещение автомобильных дорог (код 7.2.1)	88,1344	Собственность ПК (Договор купли-продажи № Сыстеров Петр Егорович от 12.08.2010, Свидетельство № 59-59-05/031/2010-364 от 07.10.2010))
2.654	59:18:3580103:364	Пермский край, Добрянский городской округ, с/т Дальний, Участок 364	ЗЕМЛИ ПРОМЫШЛЕННОСТИ, ЭНЕРГЕТИКИ, ТРАНСПОРТА, СВЯЗИ, РАДИОВЕЩАНИЯ, ТЕЛЕВИДЕНИЯ, ИНФОРМАТИКИ, ЗЕМЛИ ДЛЯ ОБЕСПЕЧЕНИЯ КОСМИЧЕСКОЙ ДЕЯТЕЛЬНОСТИ, ЗЕМЛИ ОБОРОНЫ, БЕЗОПАСНОСТИ И ЗЕМЛИ ИНОГО СПЕЦИАЛЬНОГО НАЗНАЧЕНИЯ	940	Размещение автомобильных дорог (код 7.2.1)	88,1344	Собственность ПК (Договор купли-продажи № Онянова Галина Сергеевна от 30.08.2010, Свидетельство № 59-59-05/036/2010-152 от 18.11.2010))

2.655	59:18:3580103:414	Пермский край, Добрянский городской округ, с/т "Дальний" уч.414	ЗЕМЛИ ПРОМЫШЛЕННОСТИ, ЭНЕРГЕТИКИ, ТРАНСПОРТА, СВЯЗИ, РАДИОВЕЩАНИЯ, ТЕЛЕВИДЕНИЯ, ИНФОРМАТИКИ, ЗЕМЛИ ДЛЯ ОБЕСПЕЧЕНИЯ КОСМИЧЕСКОЙ ДЕЯТЕЛЬНОСТИ, ЗЕМЛИ ОБОРОНЫ, БЕЗОПАСНОСТИ И ЗЕМЛИ ИНОГО СПЕЦИАЛЬНОГО НАЗНАЧЕНИЯ	1729	Размещение автомобильных дорог (код 7.2.1)	162,11104	Собственность ПК (Договор купли-продажи № Кутузов Сергей Леонидович от 17.08.2010, Свидетельство № 59-59-05/042/2010-161 от 28.01.2011))
2.656	59:18:3580103:415	Пермский край, Добрянский городской округ, с/т Дальний, Участок 415	ЗЕМЛИ ПРОМЫШЛЕННОСТИ, ЭНЕРГЕТИКИ, ТРАНСПОРТА, СВЯЗИ, РАДИОВЕЩАНИЯ, ТЕЛЕВИДЕНИЯ, ИНФОРМАТИКИ, ЗЕМЛИ ДЛЯ ОБЕСПЕЧЕНИЯ КОСМИЧЕСКОЙ ДЕЯТЕЛЬНОСТИ, ЗЕМЛИ ОБОРОНЫ, БЕЗОПАСНОСТИ И ЗЕМЛИ ИНОГО СПЕЦИАЛЬНОГО НАЗНАЧЕНИЯ	1200	Размещение автомобильных дорог (код 7.2.1)	112,512	Собственность ПК (Договор купли-продажи № Рычица Людмила Владимировна от 20.09.2010, Свидетельство № 59-59-05/036/2010-149 от 18.11.2010))
2.657	59:18:3580103:416	Пермский край, Добрянский городской округ, с/т "Дальний" уч.416	ЗЕМЛИ ПРОМЫШЛЕННОСТИ, ЭНЕРГЕТИКИ, ТРАНСПОРТА, СВЯЗИ, РАДИОВЕЩАНИЯ, ТЕЛЕВИДЕНИЯ, ИНФОРМАТИКИ, ЗЕМЛИ ДЛЯ ОБЕСПЕЧЕНИЯ КОСМИЧЕСКОЙ ДЕЯТЕЛЬНОСТИ, ЗЕМЛИ ОБОРОНЫ, БЕЗОПАСНОСТИ И ЗЕМЛИ ИНОГО СПЕЦИАЛЬНОГО НАЗНАЧЕНИЯ	990	Размещение автомобильных дорог (код 7.2.1)	92,8224	Собственность ПК (Договор купли-продажи № Косолапова Махсуда Рафиковна от 22.11.2010, Свидетельство № 59-59-05/042/2010-162 от 28.01.2011))

2.658	59:18:3580103:417	Пермский край, Добрянский городской округ, с/т Дальний, Участок 417	ЗЕМЛИ ПРОМЫШЛЕННОСТИ, ЭНЕРГЕТИКИ, ТРАНСПОРТА, СВЯЗИ, РАДИОВЕЩАНИЯ, ТЕЛЕВИДЕНИЯ, ИНФОРМАТИКИ, ЗЕМЛИ ДЛЯ ОБЕСПЕЧЕНИЯ КОСМИЧЕСКОЙ ДЕЯТЕЛЬНОСТИ, ЗЕМЛИ ОБОРОНЫ, БЕЗОПАСНОСТИ И ЗЕМЛИ ИНОГО СПЕЦИАЛЬНОГО НАЗНАЧЕНИЯ	986	Размещение автомобильных дорог (код 7.2.1)	92,44736		Собственность ПК (Договор купли-продажи № Бажина Зояс Даниловна от 30.08.2010, Свидетельство № 59-59-05/036/2010-147 от 18.11.2010))
2.659	59:18:3580103:418	Пермский край, Добрянский городской округ, с/т "Дальний", Участок 418	ЗЕМЛИ ПРОМЫШЛЕННОСТИ, ЭНЕРГЕТИКИ, ТРАНСПОРТА, СВЯЗИ, РАДИОВЕЩАНИЯ, ТЕЛЕВИДЕНИЯ, ИНФОРМАТИКИ, ЗЕМЛИ ДЛЯ ОБЕСПЕЧЕНИЯ КОСМИЧЕСКОЙ ДЕЯТЕЛЬНОСТИ, ЗЕМЛИ ОБОРОНЫ, БЕЗОПАСНОСТИ И ЗЕМЛИ ИНОГО СПЕЦИАЛЬНОГО НАЗНАЧЕНИЯ	1200	Размещение автомобильных дорог (код 7.2.1)	112,512		Собственность ПК (Договор купли-продажи № Миронова Алевтина Андреевна от 10.06.2011, Свидетельство № 59-59-05/029/2011-045 от 18.08.2011))
2.660	59:18:3580103:419	Пермский край, Добрянский городской округ, с/т Дальний, Участок 419	ЗЕМЛИ ПРОМЫШЛЕННОСТИ, ЭНЕРГЕТИКИ, ТРАНСПОРТА, СВЯЗИ, РАДИОВЕЩАНИЯ, ТЕЛЕВИДЕНИЯ, ИНФОРМАТИКИ, ЗЕМЛИ ДЛЯ ОБЕСПЕЧЕНИЯ КОСМИЧЕСКОЙ ДЕЯТЕЛЬНОСТИ, ЗЕМЛИ ОБОРОНЫ, БЕЗОПАСНОСТИ И ЗЕМЛИ ИНОГО СПЕЦИАЛЬНОГО НАЗНАЧЕНИЯ	1280	Размещение автомобильных дорог (код 7.2.1)	120,0128		Собственность ПК (Договор купли-продажи № Конохов Евгений Николаевич от 30.08.2010, Свидетельство № 59-59-05/036/2010-146 от 18.11.2010))

2.661	59:18:3580103:420	Пермский край, Добрянский городской округ, с/т Дальний, Участок 420	ЗЕМЛИ ПРОМЫШЛЕННОСТИ, ЭНЕРГЕТИКИ, ТРАНСПОРТА, СВЯЗИ, РАДИОВЕЩАНИЯ, ТЕЛЕВИДЕНИЯ, ИНФОРМАТИКИ, ЗЕМЛИ ДЛЯ ОБЕСПЕЧЕНИЯ КОСМИЧЕСКОЙ ДЕЯТЕЛЬНОСТИ, ЗЕМЛИ ОБОРОНЫ, БЕЗОПАСНОСТИ И ЗЕМЛИ ИНОГО СПЕЦИАЛЬНОГО НАЗНАЧЕНИЯ	1470	Размещение автомобильных дорог (код 7.2.1)	137,8272	Собственность ПК (Договор купли-продажи № Мельник Елена Евгеньевна от 23.08.2010, Свидетельство № 59-59-05/037/2010-216 от 22.11.2010))
2.662	59:18:3580103:421	Пермский край, Добрянский городской округ, с/т "Дальний", Участок 421	ЗЕМЛИ ПРОМЫШЛЕННОСТИ, ЭНЕРГЕТИКИ, ТРАНСПОРТА, СВЯЗИ, РАДИОВЕЩАНИЯ, ТЕЛЕВИДЕНИЯ, ИНФОРМАТИКИ, ЗЕМЛИ ДЛЯ ОБЕСПЕЧЕНИЯ КОСМИЧЕСКОЙ ДЕЯТЕЛЬНОСТИ, ЗЕМЛИ ОБОРОНЫ, БЕЗОПАСНОСТИ И ЗЕМЛИ ИНОГО СПЕЦИАЛЬНОГО НАЗНАЧЕНИЯ	1600	Размещение автомобильных дорог (код 7.2.1)	150,016	Собственность ПК (Договор купли-продажи № Рожкова Маргарита Ивановна от 12.08.2010, Свидетельство № 59-59-05/031/2010-415 от 12.10.2010))
2.663	59:18:3580103:422	Пермский край, Добрянский городской округ, с/т "Дальний" уч.422	ЗЕМЛИ ПРОМЫШЛЕННОСТИ, ЭНЕРГЕТИКИ, ТРАНСПОРТА, СВЯЗИ, РАДИОВЕЩАНИЯ, ТЕЛЕВИДЕНИЯ, ИНФОРМАТИКИ, ЗЕМЛИ ДЛЯ ОБЕСПЕЧЕНИЯ КОСМИЧЕСКОЙ ДЕЯТЕЛЬНОСТИ, ЗЕМЛИ ОБОРОНЫ, БЕЗОПАСНОСТИ И ЗЕМЛИ ИНОГО СПЕЦИАЛЬНОГО НАЗНАЧЕНИЯ	1930	Размещение автомобильных дорог (код 7.2.1)	180,9568	Собственность ПК (Договор купли-продажи № Казак Елена Сергеевна, Дылдина от 22.11.2010, Свидетельство № 59-59-05/042/2010-155 от 28.01.2011))

2.664	59:18:3580103:443	Пермский край, Добрянский городской округ, с/т Дальний, Участок 443	ЗЕМЛИ ПРОМЫШЛЕННОСТИ, ЭНЕРГЕТИКИ, ТРАНСПОРТА, СВЯЗИ, РАДИОВЕЩАНИЯ, ТЕЛЕВИДЕНИЯ, ИНФОРМАТИКИ, ЗЕМЛИ ДЛЯ ОБЕСПЕЧЕНИЯ КОСМИЧЕСКОЙ ДЕЯТЕЛЬНОСТИ, ЗЕМЛИ ОБОРОНЫ, БЕЗОПАСНОСТИ И ЗЕМЛИ ИНОГО СПЕЦИАЛЬНОГО НАЗНАЧЕНИЯ	1020	Размещение автомобильных дорог (код 7.2.1)	95,6352	Собственность ПК (Договор купли-продажи № Зуев Вячеслав Геннадьевич от 12.08.2010, Свидетельство № 59-59-05/037/2010-244 от 22.11.2010))
2.665	59:18:3580103:444	Пермский край, Добрянский городской округ, с/т "Дальний" уч.444	ЗЕМЛИ ПРОМЫШЛЕННОСТИ, ЭНЕРГЕТИКИ, ТРАНСПОРТА, СВЯЗИ, РАДИОВЕЩАНИЯ, ТЕЛЕВИДЕНИЯ, ИНФОРМАТИКИ, ЗЕМЛИ ДЛЯ ОБЕСПЕЧЕНИЯ КОСМИЧЕСКОЙ ДЕЯТЕЛЬНОСТИ, ЗЕМЛИ ОБОРОНЫ, БЕЗОПАСНОСТИ И ЗЕМЛИ ИНОГО СПЕЦИАЛЬНОГО НАЗНАЧЕНИЯ	918	Размещение автомобильных дорог (код 7.2.1)	86,07168	Собственность ПК (Договор купли-продажи № Прохорова Алла Андреевна от 19.10.2010, Свидетельство № 59-59-05/027/2011-182 от 18.08.2011))
2.666	59.18.3580103:445	Пермский край, Добрянский городской округ, с/т "Дальний" уч.445	ЗЕМЛИ ПРОМЫШЛЕННОСТИ, ЭНЕРГЕТИКИ, ТРАНСПОРТА, СВЯЗИ, РАДИОВЕЩАНИЯ, ТЕЛЕВИДЕНИЯ, ИНФОРМАТИКИ, ЗЕМЛИ ДЛЯ ОБЕСПЕЧЕНИЯ КОСМИЧЕСКОЙ ДЕЯТЕЛЬНОСТИ, ЗЕМЛИ ОБОРОНЫ, БЕЗОПАСНОСТИ И ЗЕМЛИ ИНОГО СПЕЦИАЛЬНОГО НАЗНАЧЕНИЯ	930	Размещение автомобильных дорог (код 7.2.1)	87,1968	Собственность ПК (Договор купли-продажи № Говорова Любовь Николаевна от 10.06.2011, Свидетельство № 59-59-05/029/2011-046 от 18.08.2011))

2.667	59:18:3580103:446	Пермский край, Добрянский городской округ, с/т "Дальний" уч.446	ЗЕМЛИ ПРОМЫШЛЕННОСТИ, ЭНЕРГЕТИКИ, ТРАНСПОРТА, СВЯЗИ, РАДИОВЕЩАНИЯ, ТЕЛЕВИДЕНИЯ, ИНФОРМАТИКИ, ЗЕМЛИ ДЛЯ ОБЕСПЕЧЕНИЯ КОСМИЧЕСКОЙ ДЕЯТЕЛЬНОСТИ, ЗЕМЛИ ОБОРОНЫ, БЕЗОПАСНОСТИ И ЗЕМЛИ ИНОГО СПЕЦИАЛЬНОГО НАЗНАЧЕНИЯ	945	Размещение автомобильных дорог (код 7.2.1)	88,6032		Собственность ПК (Договор купли-продажи № Пимашин Олег Петрович от 23.08.2010, Свидетельство № 59-59-05/037/2010-246 от 22.11.2010))
2.668	59:18:3580103:447	Пермский край, Добрянский городской округ, с/т Дальний, Участок 447	ЗЕМЛИ ПРОМЫШЛЕННОСТИ, ЭНЕРГЕТИКИ, ТРАНСПОРТА, СВЯЗИ, РАДИОВЕЩАНИЯ, ТЕЛЕВИДЕНИЯ, ИНФОРМАТИКИ, ЗЕМЛИ ДЛЯ ОБЕСПЕЧЕНИЯ КОСМИЧЕСКОЙ ДЕЯТЕЛЬНОСТИ, ЗЕМЛИ ОБОРОНЫ, БЕЗОПАСНОСТИ И ЗЕМЛИ ИНОГО СПЕЦИАЛЬНОГО НАЗНАЧЕНИЯ	945	Размещение автомобильных дорог (код 7.2.1)	88,6032		Собственность ПК (Договор купли-продажи № Беляева Татьяна Владимировна от 02.11.2010, Свидетельство № 59-59-05/010/2011-109 от 24.03.2011))
2.669	59:18:3580103:448	Пермский край, Добрянский городской округ, с/т Дальний, Участок 448	ЗЕМЛИ ПРОМЫШЛЕННОСТИ, ЭНЕРГЕТИКИ, ТРАНСПОРТА, СВЯЗИ, РАДИОВЕЩАНИЯ, ТЕЛЕВИДЕНИЯ, ИНФОРМАТИКИ, ЗЕМЛИ ДЛЯ ОБЕСПЕЧЕНИЯ КОСМИЧЕСКОЙ ДЕЯТЕЛЬНОСТИ, ЗЕМЛИ ОБОРОНЫ, БЕЗОПАСНОСТИ И ЗЕМЛИ ИНОГО СПЕЦИАЛЬНОГО НАЗНАЧЕНИЯ	950	Размещение автомобильных дорог (код 7.2.1)	89,072		Собственность ПК (Договор купли-продажи № Токарева Анфира Махмутовна от 16.08.2010, Свидетельство № 59-59-05/037/2010-046 от 15.11.2010))

2.670	59:18:3580103:452	Пермский край, Добрянский городской округ, с/т "Дальний" уч.452	ЗЕМЛИ ПРОМЫШЛЕННОСТИ, ЭНЕРГЕТИКИ, ТРАНСПОРТА, СВЯЗИ, РАДИОВЕЩАНИЯ, ТЕЛЕВИДЕНИЯ, ИНФОРМАТИКИ, ЗЕМЛИ ДЛЯ ОБЕСПЕЧЕНИЯ КОСМИЧЕСКОЙ ДЕЯТЕЛЬНОСТИ, ЗЕМЛИ ОБОРОНЫ, БЕЗОПАСНОСТИ И ЗЕМЛИ ИНОГО СПЕЦИАЛЬНОГО НАЗНАЧЕНИЯ	810	Размещение автомобильных дорог (код 7.2.1)	75,9456		Собственность ПК (Договор купли-продажи № Брезгин Вячеслав Рудольфович от 30.08.2010, Свидетельство № 59-59-05/029/2011-047 от 18.08.2011))
2.671	59:18:3580103:451	Пермский край, Добрянский городской округ, с/т "Дальний", уч №451	ЗЕМЛИ ПРОМЫШЛЕННОСТИ, ЭНЕРГЕТИКИ, ТРАНСПОРТА, СВЯЗИ, РАДИОВЕЩАНИЯ, ТЕЛЕВИДЕНИЯ, ИНФОРМАТИКИ, ЗЕМЛИ ДЛЯ ОБЕСПЕЧЕНИЯ КОСМИЧЕСКОЙ ДЕЯТЕЛЬНОСТИ, ЗЕМЛИ ОБОРОНЫ, БЕЗОПАСНОСТИ И ЗЕМЛИ ИНОГО СПЕЦИАЛЬНОГО НАЗНАЧЕНИЯ	950	Размещение автомобильных дорог (код 7.2.1)	89,072		Собственность ПК (Договор купли-продажи № Белов Геннадий Петрович от 28.07.2011, Свидетельство № 59-59-05/041/2011-023 от 03.11.2011))
2.672	59:18:3580103:453	Пермский край, Добрянский городской округ, с/т "Дальний" уч.453	ЗЕМЛИ ПРОМЫШЛЕННОСТИ, ЭНЕРГЕТИКИ, ТРАНСПОРТА, СВЯЗИ, РАДИОВЕЩАНИЯ, ТЕЛЕВИДЕНИЯ, ИНФОРМАТИКИ, ЗЕМЛИ ДЛЯ ОБЕСПЕЧЕНИЯ КОСМИЧЕСКОЙ ДЕЯТЕЛЬНОСТИ, ЗЕМЛИ ОБОРОНЫ, БЕЗОПАСНОСТИ И ЗЕМЛИ ИНОГО СПЕЦИАЛЬНОГО НАЗНАЧЕНИЯ	810	Размещение автомобильных дорог (код 7.2.1)	75,9456		Собственность ПК (Договор купли-продажи № Брезгин Александр Рудольфович от 20.09.2010, Свидетельство № 59-59-05/037/2010-248 от 22.11.2010))

2.673	59:18:3580103:454	Пермский край, Добрянский городской округ, с/п "Дальний" уч.454	ЗЕМЛИ ПРОМЫШЛЕННОСТИ, ЭНЕРГЕТИКИ, ТРАНСПОРТА, СВЯЗИ, РАДИОВЕЩАНИЯ, ТЕЛЕВИДЕНИЯ, ИНФОРМАТИКИ, ЗЕМЛИ ДЛЯ ОБЕСПЕЧЕНИЯ КОСМИЧЕСКОЙ ДЕЯТЕЛЬНОСТИ, ЗЕМЛИ ОБОРОНЫ, БЕЗОПАСНОСТИ И ЗЕМЛИ ИНОГО СПЕЦИАЛЬНОГО НАЗНАЧЕНИЯ	860	Размещение автомобильных дорог (код 7.2.1)	80,6336		Собственность ИК (Договор купли-продажи № Балдина Татьяна Валерьевна от 10.06.2011, Свидетельство № 59-59-05/029/2011-043 от 18.08.2011))
2.674	59:18:3580103:455	Пермский край, Добрянский городской округ, с/п "Дальний", Участок 455	ЗЕМЛИ ПРОМЫШЛЕННОСТИ, ЭНЕРГЕТИКИ, ТРАНСПОРТА, СВЯЗИ, РАДИОВЕЩАНИЯ, ТЕЛЕВИДЕНИЯ, ИНФОРМАТИКИ, ЗЕМЛИ ДЛЯ ОБЕСПЕЧЕНИЯ КОСМИЧЕСКОЙ ДЕЯТЕЛЬНОСТИ, ЗЕМЛИ ОБОРОНЫ, БЕЗОПАСНОСТИ И ЗЕМЛИ ИНОГО СПЕЦИАЛЬНОГО НАЗНАЧЕНИЯ	960	Размещение автомобильных дорог (код 7.2.1)	90,0096		Собственность ИК (Договор купли-продажи № Рор Сергей Михайлович от 30.08.2010, Свидетельство № 59-59-05/036/2010-150 от 19.11.2010))
2.675	59:18:3580103:456	Пермский край, Добрянский городской округ, с/п "Дальний", Участок 456	ЗЕМЛИ ПРОМЫШЛЕННОСТИ, ЭНЕРГЕТИКИ, ТРАНСПОРТА, СВЯЗИ, РАДИОВЕЩАНИЯ, ТЕЛЕВИДЕНИЯ, ИНФОРМАТИКИ, ЗЕМЛИ ДЛЯ ОБЕСПЕЧЕНИЯ КОСМИЧЕСКОЙ ДЕЯТЕЛЬНОСТИ, ЗЕМЛИ ОБОРОНЫ, БЕЗОПАСНОСТИ И ЗЕМЛИ ИНОГО СПЕЦИАЛЬНОГО НАЗНАЧЕНИЯ	950	Размещение автомобильных дорог (код 7.2.1)	89,072		Собственность ИК (Договор купли-продажи № Сидорович Александр Иванович, Дроздова от 30.08.2010, Свидетельство № 59-59-05/035/2010-439 от 15.11.2010))

2.676	59:18:3580103:457	Пермский край, Добрянский городской округ, с/т "Дальний", Участок 457	ЗЕМЛИ ПРОМЫШЛЕННОСТИ, ЭНЕРГЕТИКИ, ТРАНСПОРТА, СВЯЗИ, РАДИОВЕЩАНИЯ, ТЕЛЕВИДЕНИЯ, ИНФОРМАТИКИ, ЗЕМЛИ ДЛЯ ОБЕСПЕЧЕНИЯ КОСМИЧЕСКОЙ ДЕЯТЕЛЬНОСТИ, ЗЕМЛИ ОБОРОНЫ, БЕЗОПАСНОСТИ И ЗЕМЛИ ИНОГО СПЕЦИАЛЬНОГО НАЗНАЧЕНИЯ	900	Размещение автомобильных дорог (код 7.2.1)	84,384	Собственность ПК (Договор купли-продажи № Четина Валентина Александровна от 12.08.2010, Свидетельство № 59-59-05/029/2010-230 от 05.10.2010))
2.677	59:18:3580103:458	Пермский край, Добрянский городской округ, с/т "Дальний", Участок 458	ЗЕМЛИ ПРОМЫШЛЕННОСТИ, ЭНЕРГЕТИКИ, ТРАНСПОРТА, СВЯЗИ, РАДИОВЕЩАНИЯ, ТЕЛЕВИДЕНИЯ, ИНФОРМАТИКИ, ЗЕМЛИ ДЛЯ ОБЕСПЕЧЕНИЯ КОСМИЧЕСКОЙ ДЕЯТЕЛЬНОСТИ, ЗЕМЛИ ОБОРОНЫ, БЕЗОПАСНОСТИ И ЗЕМЛИ ИНОГО СПЕЦИАЛЬНОГО НАЗНАЧЕНИЯ	900	Размещение автомобильных дорог (код 7.2.1)	84,384	Собственность ПК (Договор купли-продажи № Карелин Юрий Викторович от 17.08.2010, Свидетельство № 59-59-05/032/2010-111 от 11.10.2010))
2.678	59:18:3580103:520	Пермский край, Добрянский городской округ, с/т "Дальний", уч. 520	ЗЕМЛИ ПРОМЫШЛЕННОСТИ, ЭНЕРГЕТИКИ, ТРАНСПОРТА, СВЯЗИ, РАДИОВЕЩАНИЯ, ТЕЛЕВИДЕНИЯ, ИНФОРМАТИКИ, ЗЕМЛИ ДЛЯ ОБЕСПЕЧЕНИЯ КОСМИЧЕСКОЙ ДЕЯТЕЛЬНОСТИ, ЗЕМЛИ ОБОРОНЫ, БЕЗОПАСНОСТИ И ЗЕМЛИ ИНОГО СПЕЦИАЛЬНОГО НАЗНАЧЕНИЯ	1080	Размещение автомобильных дорог (код 7.2.1)	101,2608	Собственность ПК (Договор купли-продажи № Саломатова Алеветина Ивановна от 07.12.2010, Свидетельство № 59-59-05/010/2011-104 от 24.03.2011))

2.679	59:18:3630101:1391	Пермский край, Добрянский городской округ, , ООО "Совхоз Восток", урочище "На горах"	ЗЕМЛИ ПРОМЫШЛЕННОСТИ, ЭНЕРГЕТИКИ, ТРАНСПОРТА, СВЯЗИ, РАДИОВЕЩАНИЯ, ТЕЛЕВИДЕНИЯ, ИНФОРМАТИКИ, ЗЕМЛИ ДЛЯ ОБЕСПЕЧЕНИЯ КОСМИЧЕСКОЙ ДЕЯТЕЛЬНОСТИ, ЗЕМЛИ ОБОРОНЫ, БЕЗОПАСНОСТИ И ЗЕМЛИ ИНОГО СПЕЦИАЛЬНОГО НАЗНАЧЕНИЯ	2233	Для сельскохозяйственного производства	2,09902	Собственность ПК (Договор купли-продажи № Горбов Игорь Витальевич от 23.10.2009, Свидетельство № 59-59-05/010/2010-208 от 06.04.2010))
2.680	59:18:3630101:1394	Пермский край, Добрянский городской округ, , ООО "Совхоз Восток" ур. "Чумское"	ЗЕМЛИ ПРОМЫШЛЕННОСТИ, ЭНЕРГЕТИКИ, ТРАНСПОРТА, СВЯЗИ, РАДИОВЕЩАНИЯ, ТЕЛЕВИДЕНИЯ, ИНФОРМАТИКИ, ЗЕМЛИ ДЛЯ ОБЕСПЕЧЕНИЯ КОСМИЧЕСКОЙ ДЕЯТЕЛЬНОСТИ, ЗЕМЛИ ОБОРОНЫ, БЕЗОПАСНОСТИ И ЗЕМЛИ ИНОГО СПЕЦИАЛЬНОГО НАЗНАЧЕНИЯ	2766	Размещение автомобильных дорог	2,60004	Собственность ПК (Договор купли-продажи № Горбов Виталий Дмитриевич от 04.05.2010, Свидетельство № 59-59-05/028/2010-128 от 18.08.2010))
2.681	59:18:3630101:1397	Пермский край, Добрянский городской округ, , ООО "Совхоз Восток" ур."ЛМС"	ЗЕМЛИ СЕЛЬСКОХОЗЯЙСТВЕННОГО НАЗНАЧЕНИЯ	1649	Для садоводства	451,29832	Собственность ПК (Договор купли-продажи № Карабулин Максим Владимирович от 05.11.2009, Свидетельство № 59-59-05/028/2010-181 от 18.08.2010))
2.682	59:18:3630101:1398	Пермский край, Добрянский городской округ, , ООО "Совхоз Восток" ур."ЛМС"	ЗЕМЛИ СЕЛЬСКОХОЗЯЙСТВЕННОГО НАЗНАЧЕНИЯ	15	Для садоводства	4,1052	Собственность ПК (Договор купли-продажи № Карабулин Максим Владимирович от 05.11.2009, Свидетельство № 59-59-05/028/2010-180 от 18.08.2010))
2.683	59:18:3630101:1410	Пермский край, Добрянский городской округ, , ООО "Совхоз Восток", ур."На Горах"	ЗЕМЛИ ПРОМЫШЛЕННОСТИ, ЭНЕРГЕТИКИ, ТРАНСПОРТА, СВЯЗИ, РАДИОВЕЩАНИЯ, ТЕЛЕВИДЕНИЯ, ИНФОРМАТИКИ, ЗЕМЛИ ДЛЯ ОБЕСПЕЧЕНИЯ КОСМИЧЕСКОЙ ДЕЯТЕЛЬНОСТИ, ЗЕМЛИ ОБОРОНЫ, БЕЗОПАСНОСТИ И ЗЕМЛИ ИНОГО СПЕЦИАЛЬНОГО НАЗНАЧЕНИЯ	2511	Размещение автомобильных дорог	9,68912	Собственность ПК (Договор купли-продажи № Васева Клавдия Андреевна от 15.03.2010, Свидетельство № 59-59-05/028/2010-176 от 18.08.2010))

2.684	59:18:3630101:1419	Пермский край, Добрянский городской округ, , ООО "совхоз Восток" ур. "Осиновка"	ЗЕМЛИ СЕЛЬСКОХОЗЯЙСТВЕННОГО НАЗНАЧЕНИЯ	813	Для ведения личного подсобного хозяйства	0,8256	Собственность ПК (Договор купли-продажи № Виноградова Лариса Евгеньевна от 15.06.2010, Свидетельство № 59-59-05/002/2011-492 от 02.02.2011)
2.685	59:11:0000000:1279	Пермский край, Чусовской городской округ,	ЗЕМЛИ ПРОМЫШЛЕННОСТИ, ЭНЕРГЕТИКИ, ТРАНСПОРТА, СВЯЗИ, РАДИОВЕЩАНИЯ, ТЕЛЕВИДЕНИЯ, ИНФОРМАТИКИ, ЗЕМЛИ ДЛЯ ОБЕСПЕЧЕНИЯ КОСМИЧЕСКОЙ ДЕЯТЕЛЬНОСТИ, ЗЕМЛИ ОБОРОНЫ, БЕЗОПАСНОСТИ И ЗЕМЛИ ИНОГО СПЕЦИАЛЬНОГО НАЗНАЧЕНИЯ	1043300	Под автодорогу 3-Городки-Чусовой	521,65	Собственность ПК (Свидетельство № 59-59-18/036/2007-509 от 06.09.2007)
2.686	59:18:3630101:1642	Пермский край, Добрянский городской округ, , ООО "Совхоз "Восток", ур. "На Горах"	ЗЕМЛИ ПРОМЫШЛЕННОСТИ, ЭНЕРГЕТИКИ, ТРАНСПОРТА, СВЯЗИ, РАДИОВЕЩАНИЯ, ТЕЛЕВИДЕНИЯ, ИНФОРМАТИКИ, ЗЕМЛИ ДЛЯ ОБЕСПЕЧЕНИЯ КОСМИЧЕСКОЙ ДЕЯТЕЛЬНОСТИ, ЗЕМЛИ ОБОРОНЫ, БЕЗОПАСНОСТИ И ЗЕМЛИ ИНОГО СПЕЦИАЛЬНОГО НАЗНАЧЕНИЯ	6526	Размещение автомобильных дорог	6,13444	Собственность ПК (Договор купли-продажи № Костюк Станислав Игоревич от 13.12.2010, Свидетельство № 59-59-05/003/2011-325 от 15.02.2011)
2.687	59:18:3630101:1644	Пермский край, Добрянский городской округ, , ООО "совхоз Восток" ур. "Осиновка"	ЗЕМЛИ ПРОМЫШЛЕННОСТИ, ЭНЕРГЕТИКИ, ТРАНСПОРТА, СВЯЗИ, РАДИОВЕЩАНИЯ, ТЕЛЕВИДЕНИЯ, ИНФОРМАТИКИ, ЗЕМЛИ ДЛЯ ОБЕСПЕЧЕНИЯ КОСМИЧЕСКОЙ ДЕЯТЕЛЬНОСТИ, ЗЕМЛИ ОБОРОНЫ, БЕЗОПАСНОСТИ И ЗЕМЛИ ИНОГО СПЕЦИАЛЬНОГО НАЗНАЧЕНИЯ	351	Для строительства автозаправочной станции	223,94502	Собственность ПК (Договор купли-продажи № Власов Константин Анатольевич от 13.12.2010, Свидетельство № 59-59-05/002/2011-493 от 02.02.2011)

2.688	59:11:0000000:1266	Пермский край, Чусовской городской округ.	ЗЕМЛИ ПРОМЫШЛЕННОСТИ, ЭНЕРГЕТИКИ, ТРАНСПОРТА, СВЯЗИ, РАДИОВЕЩАНИЯ, ТЕЛЕВИДЕНИЯ, ИНФОРМАТИКИ, ЗЕМЛИ ДЛЯ ОБЕСПЕЧЕНИЯ КОСМИЧЕСКОЙ ДЕЯТЕЛЬНОСТИ, ЗЕМЛИ ОБОРОНЫ, БЕЗОПАСНОСТИ И ЗЕМЛИ ИНОГО СПЕЦИАЛЬНОГО НАЗНАЧЕНИЯ	110000	под полосу отвода автодороги "Подъезд к н.п. Комарихинский"	55	Собственность ПК (Свидетельство № 59-59-18/036/2007-506 от 06.09.2007))
2.689	59:11:0000000:1276	Пермский край, Чусовской городской округ.	ЗЕМЛИ ПРОМЫШЛЕННОСТИ, ЭНЕРГЕТИКИ, ТРАНСПОРТА, СВЯЗИ, РАДИОВЕЩАНИЯ, ТЕЛЕВИДЕНИЯ, ИНФОРМАТИКИ, ЗЕМЛИ ДЛЯ ОБЕСПЕЧЕНИЯ КОСМИЧЕСКОЙ ДЕЯТЕЛЬНОСТИ, ЗЕМЛИ ОБОРОНЫ, БЕЗОПАСНОСТИ И ЗЕМЛИ ИНОГО СПЕЦИАЛЬНОГО НАЗНАЧЕНИЯ	94200	под автодорогу "Скальный-Половинка"	47,1	Собственность ПК (Свидетельство № 59-59-18/036/2007-508 от 06.09.2007))
2.690	59:11:0000000:1278	Пермский край, Чусовской городской округ.	ЗЕМЛИ ПРОМЫШЛЕННОСТИ, ЭНЕРГЕТИКИ, ТРАНСПОРТА, СВЯЗИ, РАДИОВЕЩАНИЯ, ТЕЛЕВИДЕНИЯ, ИНФОРМАТИКИ, ЗЕМЛИ ДЛЯ ОБЕСПЕЧЕНИЯ КОСМИЧЕСКОЙ ДЕЯТЕЛЬНОСТИ, ЗЕМЛИ ОБОРОНЫ, БЕЗОПАСНОСТИ И ЗЕМЛИ ИНОГО СПЕЦИАЛЬНОГО НАЗНАЧЕНИЯ	41000	для полосы отвода а/дороги "Подъезд к с.Сёла"	20,5	Собственность ПК (Свидетельство № 59-59-18/036/2007-510 от 06.09.2007))

2.691	59:18:3630101:1648	Пермский край, Добрянский городской округ, . ООО "Совхоз "Веходы", ур."На Горах"	ЗЕМЛИ ПРОМЫШЛЕННОСТИ, ЭНЕРГЕТИКИ, ТРАНСПОРТА, СВЯЗИ, РАДИОВЕЩАНИЯ, ТЕЛЕВИДЕНИЯ, ИНФОРМАТИКИ, ЗЕМЛИ ДЛЯ ОБЕСПЕЧЕНИЯ КОСМИЧЕСКОЙ ДЕЯТЕЛЬНОСТИ, ЗЕМЛИ ОБОРОНЫ, БЕЗОПАСНОСТИ И ЗЕМЛИ ИНОГО СПЕЦИАЛЬНОГО НАЗНАЧЕНИЯ	1835	Для сельскохозяйственного производства	1,7249	Собственность ПИК (Договор купли-продажи № Власов Константин Анатольевич от 15.12.2010, Свидетельство № 59-59-05/002/2011-487 от 02.02.2011))
2.692	59:18:3630201:1100	Пермский край, Добрянский городской округ, . в районе д. Залесная	ЗЕМЛИ ПРОМЫШЛЕННОСТИ, ЭНЕРГЕТИКИ, ТРАНСПОРТА, СВЯЗИ, РАДИОВЕЩАНИЯ, ТЕЛЕВИДЕНИЯ, ИНФОРМАТИКИ, ЗЕМЛИ ДЛЯ ОБЕСПЕЧЕНИЯ КОСМИЧЕСКОЙ ДЕЯТЕЛЬНОСТИ, ЗЕМЛИ ОБОРОНЫ, БЕЗОПАСНОСТИ И ЗЕМЛИ ИНОГО СПЕЦИАЛЬНОГО НАЗНАЧЕНИЯ	184	для строительства торгово-промышленного комплекса	218,66196	Собственность ПИК (Договор купли-продажи № Кац Юрий Иосифович от 02.04.2010, Свидетельство № 59-59-05/031/2010-189 от 28.09.2010))
2.693	59:18:3630201:1101	Пермский край, Добрянский городской округ, . с/п Краснослудское, урочище "На горах"	ЗЕМЛИ СЕЛЬСКОХОЗЯЙСТВЕННОГО НАЗНАЧЕНИЯ	1236	для сельскохозяйственного производства	1,28408	Собственность ПК (Договор купли-продажи № Овчинников Александр Михайлович от 26.03.2010, Свидетельство № 59-59-05/028/2010-130 от 18.08.2010))
2.694	59:18:3630201:1106	Пермский край, Добрянский городской округ, . СПК "Уральская Нива" ур. "У д.Ивановка"	ЗЕМЛИ ПРОМЫШЛЕННОСТИ, ЭНЕРГЕТИКИ, ТРАНСПОРТА, СВЯЗИ, РАДИОВЕЩАНИЯ, ТЕЛЕВИДЕНИЯ, ИНФОРМАТИКИ, ЗЕМЛИ ДЛЯ ОБЕСПЕЧЕНИЯ КОСМИЧЕСКОЙ ДЕЯТЕЛЬНОСТИ, ЗЕМЛИ ОБОРОНЫ, БЕЗОПАСНОСТИ И ЗЕМЛИ ИНОГО СПЕЦИАЛЬНОГО НАЗНАЧЕНИЯ	583	Размещение автомобильных дорог	0,13409	Собственность ПИК (Договор купли-продажи № Виноградова Лариса Евгеньевна от 15.06.2010, Свидетельство № 59-59-05/002/2011-494 от 02.02.2011))

2.695	59:18:3630201:1109	Пермский край, Добрянский городской округ, с/ПК "Уральская нива" ур. "У дер.Ивановка"	ЗЕМЛИ ПРОМЫШЛЕННОСТИ, ЭНЕРГЕТИКИ, ТРАНСПОРТА, СВЯЗИ, РАДИОВЕЩАНИЯ, ТЕЛЕВИДЕНИЯ, ИНФОРМАТИКИ, ЗЕМЛИ ДЛЯ ОБЕСПЕЧЕНИЯ КОСМИЧЕСКОЙ ДЕЯТЕЛЬНОСТИ, ЗЕМЛИ ОБОРОНЫ, БЕЗОПАСНОСТИ И ЗЕМЛИ ИНОГО СПЕЦИАЛЬНОГО НАЗНАЧЕНИЯ	5602	Для сельскохозяйственного производства	1,28846		Собственность ПК (Договор купли-продажи № Виноградов Дмитрий Владиславович от 15.06.2010, Свидетельство № 59-59-05/016/2011-164 от 25.05.2011)
2.696	59:18:3630201:1115	Местоположение установлено относительно ориентира, расположенного за пределами участка. Почтовый адрес ориентира: край Пермский, район Добрянский, с/п Краснослудское, ООО "Совхоз Восток" урочище "На Горах".	ЗЕМЛИ СЕЛЬСКОХОЗЯЙСТВЕННОГО НАЗНАЧЕНИЯ	2589	для сельскохозяйственного производства	2,7547		Собственность ПК (Договор купли-продажи № "Закрытый паевой инвестиционный фонд рентный "Земельный фонд "Перспектива" от 30.07.2010, Свидетельство № 59-59-05/031/2010-188 от 06.10.2010)
2.697	59:18:3630201:1127	Пермский край, Добрянский городской округ, ООО "Совхоз Восток", урочище "Елесина гора"	ЗЕМЛИ ПРОМЫШЛЕННОСТИ, ЭНЕРГЕТИКИ, ТРАНСПОРТА, СВЯЗИ, РАДИОВЕЩАНИЯ, ТЕЛЕВИДЕНИЯ, ИНФОРМАТИКИ, ЗЕМЛИ ДЛЯ ОБЕСПЕЧЕНИЯ КОСМИЧЕСКОЙ ДЕЯТЕЛЬНОСТИ, ЗЕМЛИ ОБОРОНЫ, БЕЗОПАСНОСТИ И ЗЕМЛИ ИНОГО СПЕЦИАЛЬНОГО НАЗНАЧЕНИЯ	1055	для строительства торгово-промышленного комплекса	1109,06774		Собственность ПК (Договор купли-продажи № "Закрытый паевой инвестиционный фонд недвижимости "Камские огни" от 28.02.2011, Свидетельство № 59-59-05/008/2011-060 от 28.02.2011)
2.698	59:18:3630201:1133	Пермский край, Добрянский городской округ, ООО "совхоз Восток" "Абашино"	ЗЕМЛИ СЕЛЬСКОХОЗЯЙСТВЕННОГО НАЗНАЧЕНИЯ	46	Для ведения личного подсобного хозяйства	0,04002		Собственность ПК (Договор купли-продажи № Власова Елена Викторовна от 15.12.2010, Свидетельство № 59-59-05/002/2011-489 от 02.02.2011)
2.699	59:18:3630201:1134	Пермский край, Добрянский городской округ, г/п Полазненское. ТОО "Уральская нива", урочище "у дер. Ивановка"	ЗЕМЛИ СЕЛЬСКОХОЗЯЙСТВЕННОГО НАЗНАЧЕНИЯ	348	для сельскохозяйственного производства	0,37027		Собственность ПК (Договор купли-продажи № ООО "Бриг-Девелопмент" от 14.12.2010, Свидетельство № 59-59-05/008/2011-059 от 16.02.2011)

2.700	59:18:3630201:1136	Пермский край, Добрянский городской округ, . ООО "Совхоз Восток", урочище "Абанино"	ЗЕМЛИ ПРОМЫШЛЕННОСТИ, ЭНЕРГЕТИКИ, ТРАНСПОРТА, СВЯЗИ, РАДИОВЕЩАНИЯ, ТЕЛЕВИДЕНИЯ, ИНФОРМАТИКИ, ЗЕМЛИ ДЛЯ ОБЕСПЕЧЕНИЯ КОСМИЧЕСКОЙ ДЕЯТЕЛЬНОСТИ, ЗЕМЛИ ОБОРОНЫ, БЕЗОПАСНОСТИ И ЗЕМЛИ ИНОГО СПЕЦИАЛЬНОГО НАЗНАЧЕНИЯ	60	Для строительства объектов дорожной инфраструктуры	0,0138	Собственность ПК (Договор купли-продажи № ООО "Аквилон" от 13.12.2010, Свидетельство № 59-59-05/008/2011-479 от 22.03.2011)
2.701	59:18:3630201:1139	Пермский край, Добрянский городской округ, . ООО "Совхоз Восток" урочище "Абанино"	ЗЕМЛИ ПРОМЫШЛЕННОСТИ, ЭНЕРГЕТИКИ, ТРАНСПОРТА, СВЯЗИ, РАДИОВЕЩАНИЯ, ТЕЛЕВИДЕНИЯ, ИНФОРМАТИКИ, ЗЕМЛИ ДЛЯ ОБЕСПЕЧЕНИЯ КОСМИЧЕСКОЙ ДЕЯТЕЛЬНОСТИ, ЗЕМЛИ ОБОРОНЫ, БЕЗОПАСНОСТИ И ЗЕМЛИ ИНОГО СПЕЦИАЛЬНОГО НАЗНАЧЕНИЯ	11	Для строительства объектов дорожной инфраструктуры	0,00253	Собственность ПК (Договор купли-продажи № ООО "Аквилон" от 13.12.2010, Свидетельство № 59-59-05/008/2011-480 от 22.03.2011)
2.702	59:18:3630201:1142	Пермский край, Добрянский городской округ, . ООО "Совхоз Восток", урочище "Абанино"	ЗЕМЛИ ПРОМЫШЛЕННОСТИ, ЭНЕРГЕТИКИ, ТРАНСПОРТА, СВЯЗИ, РАДИОВЕЩАНИЯ, ТЕЛЕВИДЕНИЯ, ИНФОРМАТИКИ, ЗЕМЛИ ДЛЯ ОБЕСПЕЧЕНИЯ КОСМИЧЕСКОЙ ДЕЯТЕЛЬНОСТИ, ЗЕМЛИ ОБОРОНЫ, БЕЗОПАСНОСТИ И ЗЕМЛИ ИНОГО СПЕЦИАЛЬНОГО НАЗНАЧЕНИЯ	63	Для строительства объектов дорожной инфраструктуры	0,05481	Собственность ПК (Договор купли-продажи № ООО "Аквилон" от 13.12.2010, Свидетельство № 59-59-05/008/2011-481 от 22.03.2011)
2.703	59:18:3630201:1145	Пермский край, Добрянский городской округ, . ООО "Совхоз Восток", урочище "Абанино"	ЗЕМЛИ СЕЛЬСКОХОЗЯЙСТВЕННОГО НАЗНАЧЕНИЯ	29	Для садоводства	7,93672	Собственность ПК (Договор купли-продажи № Шарипов Марс Алижанович от 13.12.2010, Свидетельство № 59-59-05/003/2011-271 от 18.02.2011)
2.704	59:18:3630201:1147	Пермский край, Добрянский городской округ, . ООО "Совхоз Восток", урочище "Абанино"	ЗЕМЛИ СЕЛЬСКОХОЗЯЙСТВЕННОГО НАЗНАЧЕНИЯ	29	Для садоводства	7,93672	Собственность ПК (Договор купли-продажи № Шарипов Марс Алижанович от 13.12.2010, Свидетельство № 59-59-05/003/2011-272 от 18.02.2011)

2.705	59:18:3630201:1150	Пермский край, Добрянский городской округ, ООО "совхоз Веходы", урочище "Абанино"	ЗЕМЛИ ПРОМЫШЛЕННОСТИ, ЭНЕРГЕТИКИ, ТРАНСПОРТА, СВЯЗИ, РАДИОВЕЩАНИЯ, ТЕЛЕВИДЕНИЯ, ИНФОРМАТИКИ, ЗЕМЛИ ДЛЯ ОБЕСПЕЧЕНИЯ КОСМИЧЕСКОЙ ДЕЯТЕЛЬНОСТИ, ЗЕМЛИ ОБОРОНЫ, БЕЗОПАСНОСТИ И ЗЕМЛИ ИНОГО СПЕЦИАЛЬНОГО НАЗНАЧЕНИЯ	179	Для строительства объектов дорожной инфраструктуры	0,15573	Собственность ПК (Договор купли-продажи № Власов Константин Анатольевич от 15.06.2011. Свидетельство № 59-59-05/023/2011-382 от 26.10.2011))
2.706	59:18:3630201:1326	Пермский край, Добрянский городской округ, г/п Полазненское, ТОО "Уральская нива" ур. " у дер. Ивановка"	ЗЕМЛИ СЕЛЬСКОХОЗЯЙСТВЕННОГО НАЗНАЧЕНИЯ	3074	для сельскохозяйственного производства	2,17701	Собственность ПК (Договор купли-продажи № Ершов Олег Викторович от 26.05.2011, Свидетельство № 59-59-05/023/2011-385 от 12.10.2011))
2.707	59:18:3630201:1331	Пермский край, Добрянский городской округ, г/п Полазненское, СПК "Уральская нива", в р-не д. Ивановка	ЗЕМЛИ СЕЛЬСКОХОЗЯЙСТВЕННОГО НАЗНАЧЕНИЯ	170	для сельскохозяйственного производства	0,12039	Собственность ПК (Договор купли-продажи № ООО "Евроинвест" от 13.06.2011, Свидетельство № 59-59-05/023/2011-386 от 26.10.2011))
2.708	59:18:3630201:1895	Пермский край, Добрянский городской округ, СПК "Уральская нива", в р-не д. Ивановка"	ЗЕМЛИ СЕЛЬСКОХОЗЯЙСТВЕННОГО НАЗНАЧЕНИЯ	5304	Для ведения личного подсобного хозяйства	3,75629	Собственность ПК (Договор купли-продажи № ЗАО "НЭК Плюс" от 25.07.2012, Свидетельство № 59-59-05/035/2012-199 от 17.09.2012))
2.709	81:01:0489003:52	Пермский край, Гайнский муниципальный округ,	ЗЕМЛИ НАСЕЛЕННЫХ ПУНКТОВ	144094		12,96846	Собственность ПК (Свидетельство № 81-59-19/007/2007-018 от 31.03.2007))
2.710	59:33:2090002:33	Пермский край, Сивинский муниципальный округ, д. Савичи, ул.Заречная, д.17	ЗЕМЛИ НАСЕЛЕННЫХ ПУНКТОВ	2065	Под многоквартирный жилой дом	330,1522	Собственность ПК (п.1 ст.3.1.Федерального закона от № 137-ФЗ от 25.10.2001, Свидетельство № 59-59-03/054/2007-534 от 06.02.2008))
2.711	59:21:1190001:718	Пермский край, Карагайский муниципальный округ, д. Ярино, ул.Центральная	ЗЕМЛИ НАСЕЛЕННЫХ ПУНКТОВ	1644	Объекты социального обслуживания	242,86812	Собственность ПК (Приказ № СЭД-31-02-2-2-505 от 25.04.2018, Свидетельство № 59:21:1190001:718-59/089/2018-2 от 31.05.2018))
2.712	59:21:3480101:10	Пермский край, Карагайский муниципальный округ,	ЗЕМЛИ ПРОМЫШЛЕННОСТИ, ЭНЕРГЕТИКИ, ТРАНСПОРТА, СВЯЗИ, РАДИОВЕЩАНИЯ, ТЕЛЕВИДЕНИЯ, ИНФОРМАТИКИ, ЗЕМЛИ ДЛЯ ОБЕСПЕЧЕНИЯ КОСМИЧЕСКОЙ ДЕЯТЕЛЬНОСТИ, ЗЕМЛИ ОБОРОНЫ, БЕЗОПАСНОСТИ И ЗЕМЛИ ИНОГО СПЕЦИАЛЬНОГО НАЗНАЧЕНИЯ	60000	для автодороги "Пермь-Кудымкар-Первомайский"	40,2	Собственность ПК (Приказ № СЭД-31-02-2-2-691 от 05.06.2018, Акт приема-передачи № в казну от 26.07.2018, Свидетельство № 59:21:3480101:10-59/087/2018-2 от 09.08.2018))

2.713	59:12:0740005:10	Пермский край, Чайковский городской округ, , автодорога "подъезд к с. Фоки"	ЗЕМЛИ ПРОМЫШЛЕННОСТИ, ЭНЕРГЕТИКИ, ТРАНСПОРТА, СВЯЗИ, РАДИОВЕЩАНИЯ, ТЕЛЕВИДЕНИЯ, ИНФОРМАТИКИ, ЗЕМЛИ ДЛЯ ОБЕСПЕЧЕНИЯ КОСМИЧЕСКОЙ ДЕЯТЕЛЬНОСТИ, ЗЕМЛИ ОБОРОНЫ, БЕЗОПАСНОСТИ И ЗЕМЛИ ИНОГО СПЕЦИАЛЬНОГО НАЗНАЧЕНИЯ	88300	под полосу отвода автодороги	1715,669	Собственность ПК (Распоряжение Правительства ПК № 60-п от 20.02.2018, Приказ № СЭД-31-02-2-2-691 от 05.06.2018, Акт № пп от 02.07.2018, Приказ № в ред. №СЭД-31-02-2-2-801 от 03.07.2018, Свидетельство № 59:12:0740005:10-59/096/2018-4 от 16.07.2018))
2.714	59:12:0000000:81	Пермский край, Чайковский городской округ, , автодорога "Фоки - Уральское"	ЗЕМЛИ ПРОМЫШЛЕННОСТИ, ЭНЕРГЕТИКИ, ТРАНСПОРТА, СВЯЗИ, РАДИОВЕЩАНИЯ, ТЕЛЕВИДЕНИЯ, ИНФОРМАТИКИ, ЗЕМЛИ ДЛЯ ОБЕСПЕЧЕНИЯ КОСМИЧЕСКОЙ ДЕЯТЕЛЬНОСТИ, ЗЕМЛИ ОБОРОНЫ, БЕЗОПАСНОСТИ И ЗЕМЛИ ИНОГО СПЕЦИАЛЬНОГО НАЗНАЧЕНИЯ	808000	автомобильный транспорт	597,92	Собственность ПК (Распоряжение Правительства ПК № 60-п от 20.02.2018, Приказ № СЭД-31-02-2-2-691 от 05.06.2018, Акт № пп от 02.07.2018, Приказ № в ред. №СЭД-31-02-2-2-801 от 03.07.2018, Свидетельство № 59:12:0000000:81-59/096/2018-2 от 16.07.2018))
2.715	59:22:0000000:21	Пермский край, Кишертский муниципальный округ, , автодорога Кишертъ - Суксун	ЗЕМЛИ ПРОМЫШЛЕННОСТИ, ЭНЕРГЕТИКИ, ТРАНСПОРТА, СВЯЗИ, РАДИОВЕЩАНИЯ, ТЕЛЕВИДЕНИЯ, ИНФОРМАТИКИ, ЗЕМЛИ ДЛЯ ОБЕСПЕЧЕНИЯ КОСМИЧЕСКОЙ ДЕЯТЕЛЬНОСТИ, ЗЕМЛИ ОБОРОНЫ, БЕЗОПАСНОСТИ И ЗЕМЛИ ИНОГО СПЕЦИАЛЬНОГО НАЗНАЧЕНИЯ	198400	под полосу отвода автодороги "Кишертъ-Суксун"	501,952	Собственность ПК (Распоряжение Правительства ПК № 60-п от 20.02.2018, Приказ № СЭД-31-02-2-2-691 от 05.06.2018, Акт № пп от 02.07.2018, Приказ № в ред. №СЭД-31-02-2-2-801 от 03.07.2018, Свидетельство № 59:22:0000000:21-59/101/2018-2 от 16.07.2018))

2.716	59:19:8001003:61	Пермский край, Еловский муниципальный округ.	ЗЕМЛИ ПРОМЫШЛЕННОСТИ, ЭНЕРГЕТИКИ, ТРАНСПОРТА, СВЯЗИ, РАДИОВЕЩАНИЯ, ТЕЛЕВИДЕНИЯ, ИНФОРМАТИКИ, ЗЕМЛИ ДЛЯ ОБЕСПЕЧЕНИЯ КОСМИЧЕСКОЙ ДЕЯТЕЛЬНОСТИ, ЗЕМЛИ ОБОРОНЫ, БЕЗОПАСНОСТИ И ЗЕМЛИ ИНОГО СПЕЦИАЛЬНОГО НАЗНАЧЕНИЯ	179000	под полосу отвода автодороги "Елово-Большая Уса"-Сутанка"	170,05	Собственность ПК (Распоряжение Правительства ПК № 60-п от 20.02.2018, Приказ № СЭД-31-02-2-2-691 от 05.06.2018, Приказ № в ред. №СЭД-31-02-2-2-801 от 03.07.2018, Акт № пп от 09.07.2018, Свидетельство № 59:19:8001003:61-59/092/2018-4 от 24.07.2018))
2.717	59:27:1031001:361	Пермский край, Октябрьский городской округ, Октябрьский гослесхоз ЦЦ-Озерское лесничество	ЗЕМЛИ НАСЕЛЕННЫХ ПУНКТОВ	87500	размещение автомобильной дороги «Чернушка - Тюш» - Щучье Озеро	12,25	Собственность ПК (Распоряжение Правительства ПК № 60-п от 20.02.2018, Приказ № СЭД-31-02-2-2-691 от 05.06.2018, Акт № пп от 02.07.2018, Приказ № в ред. №СЭД-31-02-2-2-801 от 03.07.2018, Свидетельство № 59:27:1031001:361-59/101/2018-2 от 16.07.2018))
2.718	59:30:0000000:44	Пермский край, Оханский городской округ, автодорога Очер - Осиновка	ЗЕМЛИ ПРОМЫШЛЕННОСТИ, ЭНЕРГЕТИКИ, ТРАНСПОРТА, СВЯЗИ, РАДИОВЕЩАНИЯ, ТЕЛЕВИДЕНИЯ, ИНФОРМАТИКИ, ЗЕМЛИ ДЛЯ ОБЕСПЕЧЕНИЯ КОСМИЧЕСКОЙ ДЕЯТЕЛЬНОСТИ, ЗЕМЛИ ОБОРОНЫ, БЕЗОПАСНОСТИ И ЗЕМЛИ ИНОГО СПЕЦИАЛЬНОГО НАЗНАЧЕНИЯ	94265	под полосу отвода автодороги "Очер - Осиновка" уч. "Осиновка - Гарница Очерского района"	73,5267	Собственность ПК (Распоряжение Правительства ПК № 60-п от 20.02.2018, Приказ № СЭД-31-02-2-2-691 от 05.06.2018, Акт № пп от 02.07.2018, Приказ № в ред. №СЭД-31-02-2-2-801 от 03.07.2018, Свидетельство № 59:30:0000000:44-59/082/2018-5 от 14.07.2018))
2.719	59:33:0000000:23	Пермский край, Сивянский муниципальный округ.	ЗЕМЛИ ПРОМЫШЛЕННОСТИ, ЭНЕРГЕТИКИ, ТРАНСПОРТА, СВЯЗИ, РАДИОВЕЩАНИЯ, ТЕЛЕВИДЕНИЯ, ИНФОРМАТИКИ, ЗЕМЛИ ДЛЯ ОБЕСПЕЧЕНИЯ КОСМИЧЕСКОЙ ДЕЯТЕЛЬНОСТИ, ЗЕМЛИ ОБОРОНЫ, БЕЗОПАСНОСТИ И ЗЕМЛИ ИНОГО СПЕЦИАЛЬНОГО НАЗНАЧЕНИЯ	242700	под автодорогу "Кизьва-Пытва-Кудымкар"	264,543	Собственность ПК (Распоряжение Правительства ПК № 60-п от 20.02.2018, Приказ № СЭД-31-02-2-2-691 от 05.06.2018, Акт № пп от 02.07.2018, Приказ № в ред. №СЭД-31-02-2-2-801 от 03.07.2018, Свидетельство № 59:33:0000000:23-59/082/2018-1 от 14.07.2018))

2.720	59:35:000000:49	Пермский край, Суксунский городской округ, , автодорога "Суксун - Кишерть"	ЗЕМЛИ ПРОМЫШЛЕННОСТИ, ЭНЕРГЕТИКИ, ТРАНСПОРТА, СВЯЗИ, РАДИОВЕЩАНИЯ, ТЕЛЕВИДЕНИЯ, ИНФОРМАТИКИ, ЗЕМЛИ ДЛЯ ОБЕСПЕЧЕНИЯ КОСМИЧЕСКОЙ ДЕЯТЕЛЬНОСТИ, ЗЕМЛИ ОБОРОНЫ, БЕЗОПАСНОСТИ И ЗЕМЛИ ИНОГО СПЕЦИАЛЬНОГО НАЗНАЧЕНИЯ	164000	под полосу отвода автодороги "Суксун-Кишерть"	567,44		Собственность ПК (Распоряжение Правительства ПК № 60-п от 20.02.2018, Приказ № СЭД-31-02-2-2-691 от 05.06.2018, Акт № пп от 02.07.2018, Приказ № в ред. №СЭД-31-02-2-2-801 от 03.07.2018, Свидетельство № 59:35:000000:49-59/092/2018-3 от 16.07.2018))
2.721	59:39:0450009:20	Пермский край, Чердынский городской округ, п. Керчевский, ул.Кирова, д.55	ЗЕМЛИ НАСЕЛЕННЫХ ПУНКТОВ	13284	для больницы	3457,8708		Собственность ПК (п.2 ст.3.1. Закона о введении в действие Земельного кодекса № 137-ФЗ от 25.10.2001, Свидетельство № 59:39:0450009:20-59/088:2018-1 от 27.04.2018))
2.722	59:24:3180401:665	Пермский край, Кунгурский муниципальный округ, , в 8 км от д. Березовка, в 9 км в северо-западном направлении от д. Верх-Турка	ЗЕМЛИ СЕЛЬСКОХОЗЯЙСТВЕННОГО НАЗНАЧЕНИЯ	126	сенокосение и выпас скота	0,17678		Собственность ПК (Приказ № СЭД-31-02-2-2-209 от 01.03.2017, Свидетельство № 59:24:3180401:665-59/101/2018-1 от 27.04.2018))
2.723	59:15:0410101:1139	Пермский край, Большесосновский муниципальный округ, с. Петропавловск, ул.Ленина	ЗЕМЛИ НАСЕЛЕННЫХ ПУНКТОВ	456	Здравоохранение	77,19624		Собственность ПК (Приказ № СЭД-31-02-2-2-792 от 29.06.2018, Свидетельство № 59:15:0410101:1139-59/102/2018-1 от 25.07.2018))
2.724	59:01:4410135:269	Пермский край, г.Пермь, Ленинский район, ул.Пушкина	ЗЕМЛИ НАСЕЛЕННЫХ ПУНКТОВ	103	ТП	246,44192		Собственность ПК (Постановление № 1293 от 31.12.2013, Свидетельство № 59:01:4410135:269-59/086/2018-1 от 27.02.2018))
2.725	59:01:4410135:270	Пермский край, г.Пермь, Ленинский район, ул.Пушкина	ЗЕМЛИ НАСЕЛЕННЫХ ПУНКТОВ	98	ТП	234,47872		Собственность ПК (Постановление № 1293 от 31.12.2013, Свидетельство № 59:01:4410135:270-59/091/2018-1 от 02.03.2018))
2.726	59:01:4410135:271	Пермский край, г.Пермь, Ленинский район, ул.Пушкина	ЗЕМЛИ НАСЕЛЕННЫХ ПУНКТОВ	165	РП	394,7856		Собственность ПК (Постановление № 1293 от 31.12.2013, Свидетельство № 59:01:4410135:271-59/089/2018-1 от 06.03.2018))
2.727	59:01:4410160:2	Пермский край, г.Пермь, Свердловский район, ул.Тимирязева, д.30	ЗЕМЛИ НАСЕЛЕННЫХ ПУНКТОВ	3347,95	многоквартирные жилые дома	38016,26427		Собственность ПК (Свидетельство № 59:01:4410160:2-59/093/2018-1 от 21.02.2018))
2.728	81:05:1420005:95	Пермский край, Юсьвинский муниципальный округ, п.Майкор, ул.Октябрьская, д.111, местоположение установлено относительно ориентира, расположенного за пределами участка	ЗЕМЛИ НАСЕЛЕННЫХ ПУНКТОВ	899	под административными зданиями	408,70338		Собственность ПК (Свидетельство № 81:05:1420005:95-59/096/2018-1 от 26.08.2018))
2.729	59:01:0718041:9	Пермский край, г.Пермь, Ленинский район, ул.Спешилова, д.98	ЗЕМЛИ НАСЕЛЕННЫХ ПУНКТОВ	48026,3	площадки для занятий спортом, для размещения объектов физической культуры и спорта	232157,6934		Собственность ПК (Свидетельство № 59:01:0718041:9-59/090/2018-1 от 25.08.2018))
2.730	59:01:4410740:634	Пермский край, г.Пермь, Свердловский район, ул.Героев Хасана	ЗЕМЛИ НАСЕЛЕННЫХ ПУНКТОВ	5392	Больницы, роддома, госпитали общего типа	42731,52835		Собственность ПК (Свидетельство № 59:01:4410740:634-59/102/2018-1 от 05.09.2018))

2.731	81:07:0049002:222	Пермский край, г. Кудымкар,	ЗЕМЛИ НАСЕЛЕННЫХ ПУНКТОВ	8112	стационарное медицинское обслуживание	3952,572	Собственность ПК (Постановление № 1472-01-02 от 26.12.2017, Свидетельство № 81:07:0049002:222-59/093/2018-1 от 13.02.2018))
2.732	81:07:0049002:223	Пермский край, г. Кудымкар,	ЗЕМЛИ НАСЕЛЕННЫХ ПУНКТОВ	1385	Коммунальное обслуживание	707,9289	Собственность ПК (Постановление № 1472-01-02 от 26.12.2017, Свидетельство № 81:07:0049002:223-59/093/2018-1 от 13.02.2018))
2.733	81:07:0049002:221	Пермский край, г. Кудымкар,	ЗЕМЛИ НАСЕЛЕННЫХ ПУНКТОВ	893	бытовое обслуживание	678,68	Собственность ПК (Постановление № 1472-01-02 от 26.12.2017, Свидетельство № 81:07:0049002:221-59/093/2018-1 от 13.02.2018))
2.734	59:01:4410222:65	Пермский край, г.Пермь, Дзержинский район, ул.Екатерининская, д.224	ЗЕМЛИ НАСЕЛЕННЫХ ПУНКТОВ	1175	под комплекс зданий больницы	11748,48425	Собственность ПК (Распоряжение Правительства ПК № 164-рп от 25.07.2018, Приказ № СЭД-31-02-2-912 от 31.07.2018, Акт приема-передачи № б/н от 22.08.2018, Свидетельство № 59:01:4410222:65-59/102/2018-3 от 05.09.2018))
2.735	59:40:0012801:15	Пермский край, Чернушинский городской округ, г. Чернушка, ул.Ленина, д.4	ЗЕМЛИ НАСЕЛЕННЫХ ПУНКТОВ	1500	автомобильный транспорт, для размещения и эксплуатации объектов автотранспортного транспорта и	426,57	Собственность ПК (п.2 ст.3.1. Закона о введении в действие Земельного кодекса № 137-ФЗ от 25.10.2001, Свидетельство № 59:40:0012801:15-59/101/2018-1 от 15.09.2018))
2.736	59:14:0561001:42	Пермский край, Березовский муниципальный округ, д. Позлянка, ул.Центральная, д.2	ЗЕМЛИ НАСЕЛЕННЫХ ПУНКТОВ	4100	Под зданием ФАП	738,58347	Собственность ПК (п.2 ст.3.1. Закона о введении в действие Земельного кодекса № 137-ФЗ от 25.10.2001, Свидетельство № 59:14:0561001:42-59/094/2018-1 от 16.10.2018))
2.737	59:03:1000001:186	Пермский край, г. Березники, в Правобережном районе	ЗЕМЛИ НАСЕЛЕННЫХ ПУНКТОВ	14825	для проведения проектно-изыскательских работ и строительства амбулаторно-поликлинического учреждения (или стационара)	12799,16375	Собственность ПК (Свидетельство № 59:03:1000001:186-59/092/2018-1 от 13.11.2018))
2.738	59:01:2018032:27	Пермский край, г.Пермь, Ленинский район, ул.Маршала Жукова	ЗЕМЛИ НАСЕЛЕННЫХ ПУНКТОВ	27902,73	под автодром	140887,0224	Собственность ПК (п.2 ст.3.1. Закона о введении в действие Земельного кодекса № 137-ФЗ от 25.10.2001, Свидетельство № 59:01:2018032:27-59/090/2018-2 от 09.11.2018))
2.739	81:07:0082002:576	Пермский край, г.Кудымкар, ул.Студенческая	ЗЕМЛИ НАСЕЛЕННЫХ ПУНКТОВ	381	Коммунальное обслуживание	113,53419	Собственность ПК (Распоряжение № 1-р от 12.01.2007, Акт приема-передачи ЗУ № б/н от 02.02.2017, Свидетельство № 81:07:0082002:576-59/085/2018-1 от 27.10.2018))
2.740	59:04:0301049:141	Пермский край, Гремячинский городской округ, п. Шумихинский, ул.Перекопская	ЗЕМЛИ НАСЕЛЕННЫХ ПУНКТОВ	2928	для индивидуального жилищного строительства	63,94752	Собственность ПК (Свидетельство № 59:01:0301049:141-59/085/2019-1 от 18.01.2019))
2.741	59:24:0510101:229	Пермский край, Кунгурский муниципальный округ, с. Кинделино, ул.Центральная, д.1	ЗЕМЛИ НАСЕЛЕННЫХ ПУНКТОВ	2500	для ведения личного подсобного хозяйства	108,4631	Собственность ПК (п.2 ст.3.1. Закона о введении в действие Земельного кодекса № 137-ФЗ от 25.10.2001, Свидетельство № 59:24:0510101:229-59/100/2019-1 от 21.01.2019))

2.742	59:01:1717169:15	Пермский край, г.Пермь, Кировский район, ул.Калинина, д.89аа	ЗЕМЛИ НАСЕЛЕННЫХ ПУНКТОВ	21	УВД, РОВД, отделы ГИБДД, воинские комиссариаты (районные и городские)	116,96076		Собственность ПК (Распоряжение Правительства ПК № 355-рп от 20.12.2018, Распоряжение ТУ Росимущества по ПК № 53-р от 05.02.2019, Акт приема-передачи № из фед.соб. от 06.02.2019, Свидетельство № 59:01:1717169:15-59/086/2019-2 от 08.02.2019))
2.743	59:01:3810294:1	Пермский край, г.Пермь, Орджоникидзевский район, южнее станции Молодежная	ЗЕМЛИ НАСЕЛЕННЫХ ПУНКТОВ	3837	для строительства поста ГАИ	4451,40798		Собственность ПК (Распоряжение Правительства ПК № 355-рп от 20.12.2018, Распоряжение ТУ Росимущества по ПК № 53-р от 05.02.2019, Акт приема-передачи № из фед.соб. от 06.02.2019, Свидетельство № 59:01:3810294:1-59/086/2019-2 от 08.02.2019))
2.744	59:16:0010302:23	Пермский край, Верещагинский городской округ, г. Верещагино, ул.Ульяновская, д.150	ЗЕМЛИ НАСЕЛЕННЫХ ПУНКТОВ	761	для поста дорожно-патрульной службы ГИБДД	146,90056		Собственность ПК (Распоряжение Правительства ПК № 355-рп от 20.12.2018, Распоряжение ТУ Росимущества по ПК № 53-р от 05.02.2019, Акт приема-передачи № из фед.соб. от 06.02.2019, Свидетельство № 59:16:0010302:23-59/086/2019-2 от 08.02.2019))
2.745	59:01:3810183:5	Пермский край, г.Пермь, Орджоникидзевский район, ул.Добачевского, д.26	ЗЕМЛИ НАСЕЛЕННЫХ ПУНКТОВ	13793	для строительства терапевтического корпуса с тнцблоком	44078,01524		Собственность ПК (Свидетельство № 59:01:3810183:5-59/025/2017-3 от 08.09.2017))
2.746	59:01:4415090:54	Пермский край, г.Пермь, Дзержинский район, ул.Локомотивная	ЗЕМЛИ НАСЕЛЕННЫХ ПУНКТОВ	50920	объекты культурно-досуговой деятельности	416005,0037		Собственность ПК (Акт приема-передачи № к распор. 39-р от 29.01.2019, Распоряжение ТУ Росимущества по ПК № 39-р от 29.01.2019, Свидетельство № 59:01:4415090:54-59/088/2019-7 от 01.02.2019))
2.747	59:07:0580126:116	Пермский край, Краснокамский городской округ, с. Черная,	ЗЕМЛИ НАСЕЛЕННЫХ ПУНКТОВ	10672	Спорт	1999,07904		Собственность ПК (п.2 ст.3.1. Закона о введении в действие Земельного кодекса № 137-ФЗ от 25.10.2001, Свидетельство № 59:07:0580126:116-59/095/2019-2 от 13.02.2019))
2.748	59:23:0000000:24	Пермский край, Куединский муниципальный округ, автодорога "Куеда-Китчак"	ЗЕМЛИ ПРОМЫШЛЕННОСТИ, ЭНЕРГЕТИКИ, ТРАНСПОРТА, СВЯЗИ, РАДИОВЕЩАНИЯ, ТЕЛЕВИДЕНИЯ, ИНФОРМАТИКИ, ЗЕМЛИ ДЛЯ ОБЕСПЕЧЕНИЯ КОСМИЧЕСКОЙ ДЕЯТЕЛЬНОСТИ, ЗЕМЛИ ОБОРОНЫ, БЕЗОПАСНОСТИ И ЗЕМЛИ ИНОГО СПЕЦИАЛЬНОГО НАЗНАЧЕНИЯ	184330	под полосу отвода автодороги "Куеда-Китчак"	490,3178		Собственность ПК (Приказ № СЭд-31-02-2-2-211 от 05.03.2019, Акт приема-передачи № и казну прик.211 от 19.04.2019, Свидетельство № 59:23:0000000:24-59/094/2019-2 от 13.05.2019))

2.749	59:23:000000:62	Пермский край, Куединский муниципальный округ, с/п Большегондырское	ЗЕМЛИ ПРОМЫШЛЕННОСТИ, ЭНЕРГЕТИКИ, ТРАНСПОРТА, СВЯЗИ, РАДИОВЕЩАНИЯ, ТЕЛЕВИДЕНИЯ, ИНФОРМАТИКИ, ЗЕМЛИ ДЛЯ ОБЕСПЕЧЕНИЯ КОСМИЧЕСКОЙ ДЕЯТЕЛЬНОСТИ, ЗЕМЛИ ОБОРОНЫ, БЕЗОПАСНОСТИ И ЗЕМЛИ ИНОГО СПЕЦИАЛЬНОГО НАЗНАЧЕНИЯ	74949,07	а/д "Малый Гондыр-Большой Гондыр"	11754,44215	Собственность ПК (Приказ № СЭд-31-02-2-2-211 от 05.03.2019, Акт приема-передачи № в казну прик.211 от 19.04.2019, Свидетельство № 59:23:000000:62-59/094/2019-3 от 13.05.2019))
2.750	59:01:2018032:28	Пермский край, г.Пермь, Ленинский район, ул.Маршала Жукова, участок №2	ЗЕМЛИ НАСЕЛЕННЫХ ПУНКТОВ	27927,76	физкультурно-оздоровительные сооружения, Для иного использования	140999,999	Собственность ПК (п.2 ст.3.1. Закона о введении в действие Земельного кодекса № 137-ФЗ от 25.10.2001, Свидетельство № 59:01:2018032:28-59/088/2019-4 от 01.04.2019))
2.751	59:16:0010302:814	Пермский край, Верещагинский городской округ, г. Верещагино, ул.Ульяновская	ЗЕМЛИ НАСЕЛЕННЫХ ПУНКТОВ	374	Объекты жилищно-эксплуатационных и коммунальных служб, Для размещения подстанций	102,62186	Собственность ПК (Свидетельство № 59:16:0010302:814-59/093/2019-1 от 20.03.2019))
2.752	59:09:0016125:185	Пермский край, Лысьвенский городской округ, г. Лысьва, территория ГСК "Дом детства", ряд 1, 3	ЗЕМЛИ НАСЕЛЕННЫХ ПУНКТОВ	74	объекты гражданского назначения, Для размещения индивидуальных гаражей	61,87362	Собственность ПК (п.2 ст.3.1. Закона о введении в действие Земельного кодекса № 137-ФЗ от 25.10.2001, Свидетельство № 59:09:0016125:185-59/089/2019-1 от 26.04.2019))
2.753	59:32:3430001:908	Пермский край, Пермский муниципальный район, с. Фролы.	ЗЕМЛИ НАСЕЛЕННЫХ ПУНКТОВ	71300		29947,91192	Собственность ПК (Распоряжение № 178-р от 29.03.2019, Акт приема-передачи № б/н от 09.04.2019, Свидетельство № 59:32:3430001:908-59/091/2019-5 от 17.04.2019))
2.754	59:32:3430001:1655	Пермский край, Пермский муниципальный район, с. Фролы,	ЗЕМЛИ НАСЕЛЕННЫХ ПУНКТОВ	198100		86922,318	Собственность ПК (Распоряжение № 178-р от 29.03.2019, Акт приема-передачи № б/н от 09.04.2019, Свидетельство № 59:32:3430001:1655-59/091/2019-5 от 17.04.2019))
2.755	59:01:4418026:17	Пермский край, г.Пермь, Ленинский и Мотовилихинский районы, ул. Суксунская, ул. Петропавловская и ул. Фрезеровщиков, участок № 2	ЗЕМЛИ НАСЕЛЕННЫХ ПУНКТОВ	96,76	стоянки легковых автомобилей на открытых площадках	320,66264	Собственность ПК (п.2 ст.3.1. Закона о введении в действие Земельного кодекса № 137-ФЗ от 25.10.2001, Свидетельство № 59:01:4418026:17-59/088/2019-3 от 28.06.2019))
2.756	59:29:0420002:142	Пермский край, Осинский городской округ, с. Комарово, Комаровское сельское поселение, на северо-западной окраине п. Лесной	ЗЕМЛИ НАСЕЛЕННЫХ ПУНКТОВ	965	под сибиреязвенный скотомогильник	219,70155	Собственность ПК (п.2 ст.3.1 Федерального закона № 137-ФЗ от 25.10.2001, Распоряжение № 258-рп от 28.10.2013, Свидетельство № 59:29:0420002:142-59/084/2019-1 от 24.07.2019))
2.757	59:13:1830101:1818	Пермский край, Бардымский муниципальный округ, с/п Тюндюковское, 0,15 км западнее д. Аклуши	ЗЕМЛИ НАСЕЛЕННЫХ ПУНКТОВ	817	для сельскохозяйственного производства	1,36431	Собственность ПК (п.2 ст.3.1 Федерального закона № 137-ФЗ от 25.10.2001, Распоряжение № 390-рп от 14.12.2016, Свидетельство № 59:13:1830101:1818-59/096/2019-1 от 25.07.2019, Выписка из ЕГРН № КУВИ-001/2019-18610022 от 29.07.2019))

2.758	59:32:0010003:8291	Пермский край, Пермский муниципальный район, п. Кукуштан, ул. Чапаева, д.40	ЗЕМЛИ НАСЕЛЕННЫХ ПУНКТОВ	3339	для размещения объектов здравоохранения (под кирпичное здание поликлиники)	3188,01042	Собственность ПК (п.2 ст.3.1 Федерального закона № 137-ФЗ от 25.10.2001, Акт приема-передачи № 6/н от 24.06.2015, Распоряжение № 130-рп от 30.06.2019, Выписка из ЕГРН № 0010003:8291 от 15.07.2019, Свидетельство № 59:32:0010003:8291- 59/090/2019-2 от 15.07.2019))
2.759	59:32:0180005:1513	Пермский край, Пермский муниципальный район, с. Бершеть, ул.Школьная, д.9	ЗЕМЛИ НАСЕЛЕННЫХ ПУНКТОВ	6125	под общественную застройку (под здание администрации)	9067,57788	Собственность ПК (п.2 ст.3.1 Федерального закона № 137-ФЗ от 25.10.2001, Акт приема-передачи № 6/н от 03.02.2015, Распоряжение № 130-рп от 30.06.2019, Выписка из ЕГРН № 0180005:1513 от 18.07.2019, Свидетельство № 59:32:0180005:1513- 59/093/2019-2 от 18.07.2019))
2.760	59:01:4413853:386	Пермский край, г.Пермь, ул.Встречная	ЗЕМЛИ НАСЕЛЕННЫХ ПУНКТОВ	124	санатории, профилактории, дома отдыха, базы отдыха	207,66156	Собственность ПК (Акт приема-передачи № 6/н от 31.12.2015, Распоряжение Правительства ПК № 430-рп от 31.12.2015, Свидетельство № 59:01:4413853:386- 59/093/2019-1 от 18.07.2019))
2.761	59:26:0610601:184	Пермский край, Нытвенский городской округ, г. Нытва, ул.Карла Либкнехта	ЗЕМЛИ НАСЕЛЕННЫХ ПУНКТОВ	1085	для индивидуального жилищного строительства	155,18755	Собственность ПК (Приказ № СЭД-31-02-2-2-712 от 15.06.2018, Свидетельство № 59:26:0610601:184-59/098/2019-1 от 22.02.2019))
2.762	59:26:0610601:185	Пермский край, Нытвенский городской округ, г. Нытва, ул.Карла Либкнехта	ЗЕМЛИ НАСЕЛЕННЫХ ПУНКТОВ	616	Предоставление коммунальных услуг	273,79352	Собственность ПК (п.2 ст.3.1. Закона о введении в действие Земельного кодекса № 137-ФЗ от 25.10.2001, Свидетельство № 59:26:0610601:185-59/098/2019-1 от 22.02.2019))
2.763	59:20:1700101:59	Пермский край, Ильинский городской округ, с. Кривец, ул.Гагарина, д.10, Сретенское с/п	ЗЕМЛИ НАСЕЛЕННЫХ ПУНКТОВ	4351	для целей образования	625,78419	Собственность ПК (Распоряжение Правительства ПК № 143-рп от 10.06.2014, Свидетельство № 59:20:1700101:59- 59/095/2019-2 от 25.10.2019))
2.764	59:26:1030101:304	Пермский край, Нытвенский городской округ, д. Буракн,	ЗЕМЛИ НАСЕЛЕННЫХ ПУНКТОВ	222	Земельные участки (территории) общего пользования	5,13264	Собственность ПК (Свидетельство № 59:26:1030101:304-59/089/2019-1 от 26.11.2019))
2.765	59:24:3600102:794	Пермский край, Кунгурский муниципальный округ,	ЗЕМЛИ ПРОМЫШЛЕННОСТИ, ЭНЕРГЕТИКИ, ТРАНСПОРТА, СВЯЗИ, РАДИОВЕЩАНИЯ, ТЕЛЕВИДЕНИЯ, ИНФОРМАТИКИ, ЗЕМЛИ ДЛЯ ОБЕСПЕЧЕНИЯ КОСМИЧЕСКОЙ ДЕЯТЕЛЬНОСТИ, ЗЕМЛИ ОБОРОНЫ, БЕЗОПАСНОСТИ И ЗЕМЛИ ИНОГО СПЕЦИАЛЬНОГО НАЗНАЧЕНИЯ	52	Для сельскохозяйственного использования	0,28288	Собственность ПК (п.2 ст.3.1. Закона о введении в действие Земельного кодекса № 137-ФЗ от 25.10.2001, Свидетельство № 59:24:3600102:794-59/096/2019-3 от 22.07.2019))

2.766	59:24:3600101:1467	Пермский край, Кунгурский муниципальный округ,	ЗЕМЛИ ПРОМЫШЛЕННОСТИ, ЭНЕРГЕТИКИ, ТРАНСПОРТА, СВЯЗИ, РАДИОВЕЩАНИЯ, ТЕЛЕВИДЕНИЯ, ИНФОРМАТИКИ, ЗЕМЛИ ДЛЯ ОБЕСПЕЧЕНИЯ КОСМИЧЕСКОЙ ДЕЯТЕЛЬНОСТИ, ЗЕМЛИ ОБОРОНЫ, БЕЗОПАСНОСТИ И ЗЕМЛИ ИНОГО СПЕЦИАЛЬНОГО НАЗНАЧЕНИЯ	105	Трубопроводный транспорт	0,19215	Собственность ПК (п.2 ст.3.1. Закона о введении в действие Земельного кодекса № 137-ФЗ от 25.10.2001, Свидетельство № 59:24:3600101:1467-59/095/2019-3 от 18.07.2019))
2.767	59:31:1200101:643	Пермский край, Очерский городской округ, в 1,8 км юго-восточнее д. Ромашки	ЗЕМЛИ СЕЛЬСКОХОЗЯЙСТВЕННОГО НАЗНАЧЕНИЯ	690	Склады	25,9095	Собственность ПК (п.2 ст.3.1. Закона о введении в действие Земельного кодекса № 137-ФЗ от 25.10.2001, Свидетельство № 59:31:1200101:643-59/092/2019-1 от 27.11.2019))
2.768	59:13:2050102:1669	Пермский край, Бардымский муниципальный округ, юго-западнее 2 км от ул. Куйбышева с. Сараши	ЗЕМЛИ СЕЛЬСКОХОЗЯЙСТВЕННОГО НАЗНАЧЕНИЯ	614	Сельскохозяйственное использование	0,13889	Собственность ПК (п.2 ст.3.1. Закона о введении в действие Земельного кодекса № 137-ФЗ от 25.10.2001, Свидетельство № 59:13:2050101:1669-59/094/2019-1 от 27.11.2019))
2.769	59:01:4410005:5	Пермский край, г.Пермь, Ленинский район, ул.Окулова, д.12	ЗЕМЛИ НАСЕЛЕННЫХ ПУНКТОВ	1608	Под доли жилого дома	12352,46304	Собственность ПК (Решение суда № по делу 2-4565/2019 (Акманаева Э.Р.(5/182), Красных О.П.(30/182) от 30.10.2019, Акт приема-передачи № б/н Мастецкий от 12.11.2019, Акт приема-передачи № б/н Степанова от 12.11.2019, Соглашение об изъятии № Мастецкин Н.А. (2/520) от 12.11.2019, Соглашение об изъятии № Степанова Е.А. (1/520) от 12.11.2019, Свидетельство № 59:01:4410005:5-59/095/2019-13 от 13.11.2019, Свидетельство № 59:01:4410005:5-59/095/2019-15 от 13.11.2019, Акт приема-передачи № б/н Север Ю.Д. от 14.11.2019, Соглашение об изъятии № 59АА 3352106 (Север Ю.Д. (1/520)) от 14.11.2019, Свидетельство № 59:01:4410005:5-59/091/2019-17 от 19.11.2019, Решение суда № по делу 2-5017/2019 (Мустаева С.Г. (1/208) от 10.12.2019, Решение суда № по делу 2-142/2020 (Алиреева А.Б. (1/416) от 29.01.2020, Решение суда № дело №2-58/2020(2-4478/2019) (Гусятинская О.А)(1/520 от 03.02.2020, Решение суда № по делу 2-354/2020 (2-5610/2019) (Хузягулов Р.З (1/520), Вайнберг Л.Р.) от 03.03.2020, Решение суда № по делу 2-78/2020 (2-4686/2019) (Мухаметова Р.Ф.)(1/52 от 18.03.2020, Свидетельство № 59:01:4410005:5-59/095/2020-24 от 09.07.2020, Свидетельство № 59:01:4410005:5-59/095/2020-26 от 09.07.2020, Акт приема-передачи № б/н Смирнова А.А. от 14.07.2020, Соглашение об изъятии № 59АА

2.770	59:17:0501039:10	Пермский край, Горнозаводский городской округ, Кузье-Александровский рп, ул.Пионерская	ЗЕМЛИ НАСЕЛЕННЫХ ПУНКТОВ	500	Для эксплуатации амбулатории	309,815	Собственность ПИК (п.2 ст.3.1. Закона о введении в действие Земельного кодекса № 137-ФЗ от 25.10.2001, Свидетельство № 59:17:0501039:10-59/087/2020-1 от 18.03.2020))
2.771	59:03:0000000:8572	Пермский край, г. Березники, Березниковское городское лесничество, квартал 26, выдел 10,8,4,3,11,17,19	ЗЕМЛИ НАСЕЛЕННЫХ ПУНКТОВ	28703	автомобильный транспорт	8928,92924	Собственность ПИК (п.2 ст.3.1. Закона о введении в действие Земельного кодекса № 137-ФЗ от 25.10.2001, Свидетельство № 59:03:0000000:8572-59/081/2020-1 от 19.03.2020))
2.772	59:03:0000000:8575	Пермский край, Городской округ Город Березники, г. Березники,	ЗЕМЛИ НАСЕЛЕННЫХ ПУНКТОВ	25594	автомобильный транспорт	7961,78152	Собственность ПИК (п.2 ст.3.1. Закона о введении в действие Земельного кодекса № 137-ФЗ от 25.10.2001, Свидетельство № 59:03:0000000:8575-59/090/2020-1 от 18.03.2020))
2.773	59:10:0703009:153	Пермский край, Соликамский городской округ,	ЗЕМЛИ СЕЛЬСКОХОЗЯЙСТВЕННОГО НАЗНАЧЕНИЯ	2375	Не определено	0,3294	Собственность ПИК (п.2 ст.3.1. Закона о введении в действие Земельного кодекса № 137-ФЗ от 25.10.2001, Свидетельство № 59:10:0703009:153-59/092/2020-1 от 17.03.2020))
2.774	59:37:0000000:2534	Пермский край, Городской округ Город Березники,	ЗЕМЛИ НАСЕЛЕННЫХ ПУНКТОВ	1786	автомобильный транспорт	535,69284	Собственность ПИК (п.2 ст.3.1. Закона о введении в действие Земельного кодекса № 137-ФЗ от 25.10.2001, Свидетельство № 59:37:0000000:2534-59/095/2020-1 от 20.03.2020))
2.775	59:03:0000000:8546	Пермский край, г. Березники, (размещение а/д Кунгур-Соликамск, участок "Березники-Соликамск" 292+560-313+100, транспортная развязка на км 292+560)	ЗЕМЛИ НАСЕЛЕННЫХ ПУНКТОВ	7932	автомобильный транспорт	2467,48656	Собственность ПИК (п.2 ст.3.1. Закона о введении в действие Земельного кодекса № 137-ФЗ от 25.10.2001, Свидетельство № 59:03:0000000:8546-59/096/2020-1 от 13.02.2020))
2.776	59:03:0000000:8547	Пермский край, г. Березники, (размещение а/д Кунгур-Соликамск, участок "Березники-Соликамск" 292+560-313+100, транспортная развязка на км 292+560)	ЗЕМЛИ НАСЕЛЕННЫХ ПУНКТОВ	3888	автомобильный транспорт	1209,47904	Собственность ПИК (п.2 ст.3.1. Закона о введении в действие Земельного кодекса № 137-ФЗ от 25.10.2001, Свидетельство № 59:03:0000000:8547-59/092/2020-1 от 14.02.2020))
2.777	59:03:0000000:8548	Пермский край, г. Березники, (размещение а/д Кунгур-Соликамск, участок "Березники-Соликамск" 292+560-313+100, транспортная развязка на км 292+560)	ЗЕМЛИ НАСЕЛЕННЫХ ПУНКТОВ	23025	автомобильный транспорт	7162,617	Собственность ПИК (п.2 ст.3.1. Закона о введении в действие Земельного кодекса № 137-ФЗ от 25.10.2001, Свидетельство № 59:03:0000000:8548-59/092/2020-1 от 13.02.2020))
2.778	59:03:0000000:8549	Пермский край, г. Березники, (размещение а/д Кунгур-Соликамск, участок "Березники-Соликамск" 292+560-313+100, транспортная развязка на км 292+560)	ЗЕМЛИ НАСЕЛЕННЫХ ПУНКТОВ	38884		12096,03472	Собственность ПИК (п.2 ст.3.1. Закона о введении в действие Земельного кодекса № 137-ФЗ от 25.10.2001, Свидетельство № 59:03:0000000:8549-59/092/2020-1 от 13.02.2020))
2.779	59:03:0000000:8550	Пермский край, г. Березники, (размещение а/д Кунгур-Соликамск, участок "Березники-Соликамск" 292+560-313+100, транспортная развязка на км 292+560)	ЗЕМЛИ НАСЕЛЕННЫХ ПУНКТОВ	15081	автомобильный транспорт	4691,39748	Собственность ПИК (п.2 ст.3.1. Закона о введении в действие Земельного кодекса № 137-ФЗ от 25.10.2001, Свидетельство № 59:03:0000000:8550-59/092/2020-1 от 13.02.2020))
2.780	59:03:0000000:8551	Пермский край, г. Березники, (размещение а/д Кунгур-Соликамск, участок "Березники-Соликамск" 292+560-313+100, транспортная развязка на км 292+560)	ЗЕМЛИ НАСЕЛЕННЫХ ПУНКТОВ	11970	автомобильный транспорт	3723,6276	Собственность ПИК (Свидетельство № 59:03:0000000:8551-59/092/2020-1 от 13.02.2020))

2.781	59-03:0000000:8556	Пермский край, г. Березники, . (размещение а/д Кунгур-Соликамск, участок "Березники-Соликамск" 292+560- 313+100, транспортная развязка на км 292+560)	ЗЕМЛИ НАСЕЛЕННЫХ ПУНКТОВ	11435	автомобильный транспорт	3557,1998	Собственность ПК (п.2 ст.3.1. Закона о введении в действие Земельного кодекса № 137-ФЗ от 25.10.2001, Свидетельство № 59-03:0000000:8556-59/092/2020-1 от 13.02.2020))
2.782	59-03:0100001:1361	Пермский край, г. Березники, . (размещение а/д Кунгур-Соликамск, участок "Березники-Соликамск" 292+560- 313+100, транспортная развязка на км 292+560)	ЗЕМЛИ НАСЕЛЕННЫХ ПУНКТОВ	7526	автомобильный транспорт	3549,78842	Собственность ПК (п.2 ст.3.1. Закона о введении в действие Земельного кодекса № 137-ФЗ от 25.10.2001, Свидетельство № 59-03:0100001:1361-59/082/2020-1 от 14.02.2020))
2.783	59-03:0200003:1578	Пермский край, г. Березники, . (размещение а/д Кунгур-Соликамск, участок "Березники-Соликамск" 292+560- 313+100, транспортная развязка на км 292+560)	ЗЕМЛИ НАСЕЛЕННЫХ ПУНКТОВ	659	автомобильный транспорт	498,1381	Собственность ПК (п.2 ст.3.1. Закона о введении в действие Земельного кодекса № 137-ФЗ от 25.10.2001, Свидетельство № 59-03:0200003:1578-59/090/2020-1 от 13.02.2020))
2.784	59-03:0000000:8584	Пермский край, Городской округ Город Березники, г. Березники,	ЗЕМЛИ НАСЕЛЕННЫХ ПУНКТОВ	2139	автомобильный транспорт	665,40012	Собственность ПК (п.2 ст.3.1. Закона о введении в действие Земельного кодекса № 137-ФЗ от 25.10.2001, Свидетельство № 59-03:0000000:8584-59/087/2020-1 от 19.03.2020))
2.785	59-03:0000000:8591	Пермский край, г. Березники.	ЗЕМЛИ НАСЕЛЕННЫХ ПУНКТОВ	708	автомобильный транспорт	258,85188	Собственность ПК (п.2 ст.3.1. Закона о введении в действие Земельного кодекса № 137-ФЗ от 25.10.2001, Свидетельство № 59-03:0000000:8591-59/090/2020-1 от 18.03.2020))
2.786	59-03:0000000:8593	Пермский край, г. Березники, . Березниковское городское лесничество, квартиры 9-11, 23-25, 34-36,37,45,46	ЗЕМЛИ НАСЕЛЕННЫХ ПУНКТОВ	42260	городские леса	186,83274	Собственность ПК (п.2 ст.3.1. Закона о введении в действие Земельного кодекса № 137-ФЗ от 25.10.2001, Свидетельство № 59-03:0000000:8593-59/095/2020-1 от 18.03.2020))
2.787	59-10:0401041:284	Пермский край, г. Соликамск, ул.Карнаштинговая	ЗЕМЛИ НАСЕЛЕННЫХ ПУНКТОВ	731	для общественно-деловых целей (производственная территория Соликамской СББЖ)	849,72902	Собственность ПК (Приказ № СЭД-31-02-2-2- 1581 от 20.12.2019, Свидетельство № 59-10:0401041:284-59/087/2020-1 от 19.02.2020))
2.788	59-10:0401041:285	Пермский край, г. Соликамск, ул.Карналитовая	ЗЕМЛИ НАСЕЛЕННЫХ ПУНКТОВ	944	для общественно-деловых целей (производственная территория Соликамской СББЖ)	1078,54832	Собственность ПК (Приказ № СЭД-31-02-2-2- 1581 от 20.12.2019, Свидетельство № 59-10:0401041:285-59/087/2020-1 от 19.02.2020))
2.789	59-17:0801012:4	, Местоположение установлено относительно ориентира, расположенного за пределами участка. Почтовый адрес ориентира: Пермский край, р-н Горнозаводский, п. Медведка.	ЗЕМЛИ НАСЕЛЕННЫХ ПУНКТОВ	400	Медпункт теплогорского ЛПХ	84,24752	Собственность ПК (Свидетельство № 59-17:0801012:4-59/018/2017-1 от 08.09.2017))
2.790	59-01:0000000:88023	Пермский край, г.Пермь, Ленинский район,	ЗЕМЛИ НАСЕЛЕННЫХ ПУНКТОВ	8876	малые архитектурные формы	97,36972	Собственность ПК (п.2 ст.3.1. Закона о введении в действие Земельного кодекса № 137-ФЗ от 25.10.2001, Свидетельство № 59-01:0000000:88023-59/090/2020-1 от 10.01.2020))
2.791	59-01:1713011:627	Пермский край, г.Пермь, Кировский район, ул.Маршала Рыбалко	ЗЕМЛИ НАСЕЛЕННЫХ ПУНКТОВ	1922	под учебные корпуса и общедития	8161,58716	Собственность ПК (п.2 ст.3.1. Закон о введении в действие Земельного кодекса № 137-ФЗ от 25.10.2001, Постановление Администрации № 20 от 10.01.2020, Свидетельство № 59-01:1713011:627- 59/091/2020-1 от 25.03.2020))
2.792	59-01:0910001:115	Пермский край, г.Пермь, Мотовилихинский район,	ЗЕМЛИ НАСЕЛЕННЫХ ПУНКТОВ	44400	под строительство сооружений-хранилищ	71379,216	Собственность ПК (Приказ № СЭД-31-02-1-4- 293 от 11.03.2020, Свидетельство № 59-01:0910001:115-59/091/2020-1 от 04.06.2020))

2.793	59:18:3500203:1320	Пермский край, Добрянский городской округ, Поклазенское городское поселение, СПК "Уральская нива", ул. "Верх Задолгое"	ЗЕМЛИ СЕЛЬСКОХОЗЯЙСТВЕННОГО НАЗНАЧЕНИЯ	568	Автомобильный транспорт	0,07878	Собственность ПК (Свидетельство № 59:18:3500203:1320-59/09/1/2020-1 от 12.05.2020))
2.794	59:01:4410925:8	Пермский край, г.Пермь, Свердловский район, ул.Ижевская, д.25	ЗЕМЛИ НАСЕЛЕННЫХ ПУНКТОВ	50079	промышленные и складские объекты IV класса вредности	64301,436	Собственность ПК (Акт № б/н от 17.05.2020, Распоряжение Правительства ПК № 153-рп от 15.06.2020, Приказ № СЭД/31-02-1-4-128 от 17.06.2020, Свидетельство № 59:01:4410925:8-59/095/2020-12 от 30.06.2020))
2.795	81:07:0082002:575	Пермский край, г. Кудымкар, ул.Студенческая	ЗЕМЛИ НАСЕЛЕННЫХ ПУНКТОВ	2666	Земельные участки (территории) общего пользования	5,97184	Собственность ПК (Свидетельство № 81:07:0082002:575-59/085/2018-1 от 27.10.2018))
2.796	59:01:4415090:166	Пермский край, г.Пермь, Дзержинский район,	ЗЕМЛИ НАСЕЛЕННЫХ ПУНКТОВ	314	объекты культурно-досуговой деятельности	3338,51394	Собственность ПК (Свидетельство № 59:01:4415090:166-59/091/2020-1 от 07.05.2020))
2.797	59:01:4415090:168	Пермский край, г.Пермь, Дзержинский район,	ЗЕМЛИ НАСЕЛЕННЫХ ПУНКТОВ	11206	объекты культурно-досуговой деятельности	95637,49494	Собственность ПК (Свидетельство № 59:01:4415090:168-59/091/2020-1 от 22.05.2020))
2.798	59:39:0450009:179	Пермский край, Чердынский городской округ, п. Керчевский, ул. Кирова	ЗЕМЛИ НАСЕЛЕННЫХ ПУНКТОВ	11256	для больницы, для иных видов использования, характерных для населенных пунктов	3817,30221	Собственности ПК (п.2 ст.3.1. Закона о введении в действие Земельного кодекса № 137-ФЗ от 25.10.2001, Приказ № СЭД-31-02-1-4-88 от 05.02.2020, Свидетельство № 59:39:0450009:179-59/093/2020-1 от 19.02.2020))
2.799	59:01:2010347:12	Пермский край, г.Пермь, Ленинский район, ул.Спешилова, д.8	ЗЕМЛИ НАСЕЛЕННЫХ ПУНКТОВ	3184,1	Под пост ГИБДД (КП "Кама")	33774,19447	Собственность ПК (Распоряжение ТУ Росимущества по ПК № 155-р от 07.04.2020, Свидетельство № 59:01:2010347:12-59/092/2020-2 от 19.06.2020))
2.800	59:01:4410093:766	Пермский край, г.Пермь, Ленинский район, ул.Ленина	ЗЕМЛИ НАСЕЛЕННЫХ ПУНКТОВ	768	Земельные участки (территории) общего пользования. Для общего пользования (уличная сеть)	8,42496	Собственность ПК (Свидетельство № 59:01:4410093:766-59/292/2020-1 от 18.08.2020))
2.801	59:16:0820106:292	Пермский край, Верещагинский городской округ, п. Зюкайка, ул.Мичурина	ЗЕМЛИ НАСЕЛЕННЫХ ПУНКТОВ	300	под учебные корпуса и мастерские, для учебных целей	117,852	Собственность ПК (п.2 ст.3.1. Закона о введении в действие Земельного кодекса № 137-ФЗ от 25.10.2001, Свидетельство № 59:16:0820106:292-59/091/2020-2 от 25.06.2020))
2.802	59:39:0450009:178	Пермский край, Чердынский городской округ, п. Керчевский, ул.Кирова	ЗЕМЛИ НАСЕЛЕННЫХ ПУНКТОВ	3235	для больницы, для иных видов использования, характерных для населенных пунктов	1165,73225	Собственность ПК (Приказ № СЭД-31-02-1-4-88 от 05.02.2020, Свидетельство № 59:39:0450009:178-59/093/2020-1 от 19.02.2020))
2.803	59:15:0090207:607	Пермский край, Большесосновский муниципальный округ, с. Большая Соснова, ул.Ленина	ЗЕМЛИ НАСЕЛЕННЫХ ПУНКТОВ	1808	коммунальное обслуживание, для размещения объектов социального и коммунально-бытового назначения	268,95808	Собственность ПК (Приказ № СЭД-31-02-2-2-1594 от 23.12.2019, Свидетельство № 59:15:0090207:607-59/089/2020-1 от 03.06.2020))
2.804	59:36:0110014:4	Пермский край, Уинский муниципальный округ, с. Верхний Сыл, ул.Молодежная, д.14	ЗЕМЛИ НАСЕЛЕННЫХ ПУНКТОВ	886	под здание СВА и другими хозяйственными постройками	196,75768	Собственность ПК (п.2 ст.3.1. Закона о введении в действие Земельного кодекса № 137-ФЗ от 25.10.2001, Свидетельство № 59:36:0110014:4-59/094/2020-4 от 27.07.2020))
2.805	59:36:0330004:14	Пермский край, Уинский муниципальный округ, с. Усановка, ул.Центральная, д.30	ЗЕМЛИ НАСЕЛЕННЫХ ПУНКТОВ	165	Для размещения зданий и сооружений (Усановский фельдшерско-акушерский пункт)	31,11735	Собственность ПК (п.2 ст.3.1. Закона о введении в действие Земельного кодекса № 137-ФЗ от 25.10.2001, Свидетельство № 59:36:0330004:14-59/087/2020-2 от 29.07.2020))

2.806	59:01:4410464:412	Пермский край, г.Пермь, Дзержинский район,	ЗЕМЛИ НАСЕЛЕННЫХ ПУНКТОВ	238	под существующие промтерритории, для размещения коммунальных, складских объектов	1319,72428	Собственность ПК (Соглашение об изъятии № 16/20 от 28.07.2020, Акт № п/п к №16/20 от 07.08.2020, Свидетельство № 59:01:4410464:412-59/079/2020-1 от 17.08.2020))
2.807	59:01:4410463:21	Пермский край, г.Пермь, Дзержинский район, ул.Трамвайная, д.29а	ЗЕМЛИ НАСЕЛЕННЫХ ПУНКТОВ	1310	под склады-магазины оптовой торговли, магазины оптовой торговли и мелкооптовой торговли, для размещения объектов торговли	18567,02305	Собственность ПК (Распоряжение Правительства ПК № 60-рп от 17.03.2020, Соглашение об изъятии № 13/20 от 29.07.2020, Соглашение об изъятии № 10/20 от 03.08.2020, Соглашение об изъятии № 12/20 от 03.08.2020, Соглашение об изъятии № 11/20 от 04.08.2020, Свидетельство № 59:01:4410463:21-59/096/2020-8 от 13.08.2020, Свидетельство № 59:01:4410463:21-59/093/2020-11 от 24.08.2020, Свидетельство № 59:01:4410463:21-59/292/2020-14 от 24.08.2020, Свидетельство № 59:01:4410463:21-59/093/2020-18 от 25.08.2020, Акт № п/п к 13/20 от 28.08.2020, Акт № п/п к 10/20 от 31.08.2020, Акт № п/п к 12/20 от 31.08.2020, Акт № п/п к 11/20 от 04.09.2020))
2.808	59:08:0401005:550	Пермский край, Кунгурский муниципальный округ, г.Кунгур, ул.Гоголя	ЗЕМЛИ НАСЕЛЕННЫХ ПУНКТОВ	16	для размещения учебного заведения	11,1128	Собственность ПК (п.2 ст.3.1 Федерального закона № 137-ФЗ от 25.10.2001, Свидетельство № 59:08:0401005:550-59/296/2020-1 от 09.09.2020))
2.809	59:15:0630302:446	Пермский край, Большесосновский муниципальный округ, с.Черновское, ул.Карла Маркса	ЗЕМЛИ НАСЕЛЕННЫХ ПУНКТОВ	316	для размещения фап "больница", для размещения объектов здравоохранения	128,93013	Собственность ПК (Свидетельство № 59:15:0630302:446-59/296/2020-1 от 23.09.2020))
2.810	59:01:4410256:252	Пермский край, г.Пермь, Дзержинский район,	ЗЕМЛИ НАСЕЛЕННЫХ ПУНКТОВ	10994	под промышленные предприятия и коммунально-складские организации iv-v классов вредности, для размещения коммунальных, складских объектов	48195,44129	Собственность ПК (Распоряжение Правительства ПК № 60-рп от 17.03.2020, Соглашение об изъятии № 30/20 от 06.10.2020, Свидетельство № 59:01:4410256:252-59/095/2020-2 от 28.10.2020, Письмо № 44-001у-06-01исх-562 от 13.11.2020))
2.811	59:01:1713045:598	Пермский край, г.Пермь, Кировский район, ул.Автозаводская	ЗЕМЛИ НАСЕЛЕННЫХ ПУНКТОВ	4971	Религиозное использование (3.7)	13517,00844	Собственность ПК (п.2 ст.3.1 Федерального закона № 137-ФЗ от 25.10.2001, Постановление Администрации № 781 от 01.09.2020, Свидетельство № 59:01:1713045:598-59/296/2020-2 от 19.11.2020))

2.812	59:34:2730106:633	Пермский край, Соликамский городской округ.	ЗЕМЛИ ПРОМЫШЛЕННОСТИ, ЭНЕРГЕТИКИ, ТРАНСПОРТА, СВЯЗИ, РАДИОВЕЩАНИЯ, ТЕЛЕВИДЕНИЯ, ИНФОРМАТИКИ, ЗЕМЛИ ДЛЯ ОБЕСПЕЧЕНИЯ КОСМИЧЕСКОЙ ДЕЯТЕЛЬНОСТИ, ЗЕМЛИ ОБОРОНЫ, БЕЗОПАСНОСТИ И ЗЕМЛИ ИНОГО СПЕЦИАЛЬНОГО НАЗНАЧЕНИЯ	156090	Для размещения промышленных объектов	16712,5563	Собственность ПК (Договор № 2020.501004 от 28.09.2020, Свидетельство № 59:34:2730106:633-59/086/2020-2 от 09.10.2020))
2.813	59:32:0860001:811 доля в праве пропорц.общ. площ. кв	Пермский край, Пермский муниципальный район, с. Курашим, ул. Молодежная, з/ч 6	ЗЕМЛИ НАСЕЛЕННЫХ ПУНКТОВ	4080	Для многоэтажной застройки	6204,46008	Собственность ПК (Свидетельство № 59:32:0860001:811-59/087/2020-4 от 04.12.2020))
2.814	59:18:3630201:3231	Пермский край, Добрянский городской округ, д. Залесная,	ЗЕМЛИ ПРОМЫШЛЕННОСТИ, ЭНЕРГЕТИКИ, ТРАНСПОРТА, СВЯЗИ, РАДИОВЕЩАНИЯ, ТЕЛЕВИДЕНИЯ, ИНФОРМАТИКИ, ЗЕМЛИ ДЛЯ ОБЕСПЕЧЕНИЯ КОСМИЧЕСКОЙ ДЕЯТЕЛЬНОСТИ, ЗЕМЛИ ОБОРОНЫ, БЕЗОПАСНОСТИ И ЗЕМЛИ ИНОГО СПЕЦИАЛЬНОГО НАЗНАЧЕНИЯ	1168	для строительства торгово-промышленного комплекса	1254,0526	Собственность ПК (Свидетельство № 59:18:3630201:3231-59/296/2020-1 от 14.09.2020))
2.815	59:01:4410041:397	Пермский край, г. Пермь, Ленинский район.	ЗЕМЛИ НАСЕЛЕННЫХ ПУНКТОВ	1873	Земельные участки (территории) общего пользования	118,1469	Собственность ПК (п.2 ст.3.1 Федерального закона № 137-ФЗ от 25.10.2001, Свидетельство № 59:01:4410041:397-59/096/2020-1 от 17.01.2020))
2.816	59:01:4410041:398	Пермский край, г. Пермь, Ленинский район.	ЗЕМЛИ НАСЕЛЕННЫХ ПУНКТОВ	2977	Земельные участки (территории) общего пользования	1689,35819	Собственность ПК (п.2 ст.3.1 Федерального закона № 137-ФЗ от 25.10.2001, Свидетельство № 59:01:4410041:398-59/096/2020-1 от 17.01.2020))
2.817	59:25:0130001:679	Пермский край, Красновишерский городской округ, п. Цепел, ул. Набережная	ЗЕМЛИ НАСЕЛЕННЫХ ПУНКТОВ	1378	под зданием конторы и прилегающей территории, для иных видов использования, характерных для	244,595	Собственность ПК (Свидетельство № 59:25:0130001:679-59/296/2020-1 от 29.12.2020))
2.818	59:24:3600101:1705	Пермский край, Кунгурский муниципальный округ, с. Филипповка,	ЗЕМЛИ СЕЛЬСКОХОЗЯЙСТВЕННОГО НАЗНАЧЕНИЯ	631240	для сельскохозяйственного производства, для иных видов сельскохозяйственного использования	885,62972	Собственность ПК (п.2 ст.3.1 Федерального закона № 137-ФЗ от 25.10.2001, Свидетельство № 59:24:3600101:1705-59/296/2020-1 от 25.11.2020))
2.819	59:01:4410005:3	Пермский край, г. Пермь, Ленинский район, ул. Окулова, д. 13	ЗЕМЛИ НАСЕЛЕННЫХ ПУНКТОВ	438	под индивидуальный жилой дом, для индивидуальной жилой застройки	1871,79738	Собственность ПК (Решение суда № по делу №2-69/20 (Мастерова О.В.) от 07.07.2020, Свидетельство № 59:01:4410005:3-59/095/2020-2 от 30.12.2020))

2.820	59:01:4613906:11	, Местоположение установлено относительно ориентира, расположенного за пределами участка. Почтовый адрес ориентира: Пермский край, г. Пермь, р-н Индустриальный, ул. Красавинская 3-я, 3.	ЗЕМЛИ НАСЕЛЕННЫХ ПУНКТОВ	988	под индивидуальный жилой дом, для индивидуальной жилой застройки	1913,57075	Собственность ПК (Свидетельство № 59:01:4613906:11-59/090/2020-2 от 02.12.2020, Уведомление № КУВД-001/2020-25736090 от 02.12.2020))
2.821	59:40:0070102:103	Пермский край, Чернушинский городской округ, д. Ермия,	ЗЕМЛИ НАСЕЛЕННЫХ ПУНКТОВ	1950	под амбулаторно-поликлинические учреждения, для размещения объектов здравоохранения	450,489	Собственность ПК (Распоряжения № 353-рп от 30.12.2020, Приказ № 31-02-1-4-8 от 13.01.2021, Акт № б/н от 29.01.2021, Свидетельство № 59:40:0070102:103-59/095/2021-4 от 05.02.2021))
2.822	59:09:0011901:259	Пермский край, г. Лысьва, в 1 км от коллективного сада № 19	ЗЕМЛИ ПРОМЫШЛЕННОСТИ, ЭНЕРГЕТИКИ, ТРАНСПОРТА, СВЯЗИ, РАДИОВЕЩАНИЯ, ТЕЛЕВИДЕНИЯ, ИНФОРМАТИКИ, ЗЕМЛИ ДЛЯ ОБЕСПЕЧЕНИЯ КОСМИЧЕСКОЙ ДЕЯТЕЛЬНОСТИ, ЗЕМЛИ ОБОРОНЫ, БЕЗОПАСНОСТИ И ЗЕМЛИ ИНОГО СПЕЦИАЛЬНОГО НАЗНАЧЕНИЯ	800	специальная деятельность	134,872	Собственность ПК (Свидетельство № 59:09:0011901:259-59/088/2021-3 от 26.02.2021))
2.823	59:34:0000000:844	, Месторасположение установлено относительно ориентира, расположенного за пределами участка. Почтовый адрес ориентира: Пермский край, Соликамский район, Соликамское лесничество, (Соликамское (Соликамское) участковое лесничество, квартал 41 (часть выдела 17), Соликамское (Соликамское (часть)) участковое лесничество квартал 33 (часть выдела 15).	ЗЕМЛИ ПРОМЫШЛЕННОСТИ, ЭНЕРГЕТИКИ, ТРАНСПОРТА, СВЯЗИ, РАДИОВЕЩАНИЯ, ТЕЛЕВИДЕНИЯ, ИНФОРМАТИКИ, ЗЕМЛИ ДЛЯ ОБЕСПЕЧЕНИЯ КОСМИЧЕСКОЙ ДЕЯТЕЛЬНОСТИ, ЗЕМЛИ ОБОРОНЫ, БЕЗОПАСНОСТИ И ЗЕМЛИ ИНОГО СПЕЦИАЛЬНОГО НАЗНАЧЕНИЯ	2381	для строительства, реконструкции, эксплуатации автомобильной дороги "Соликамск-Красновишерск", км 14 в Соликамском районе Пермского края с устройством площадки для размещения и работы передвижного пункта весового контроля	2,42862	Собственность ПК (Распоряжение ТУ Росимущества по ПК № 503-р от 26.10.2020, Распоряжение Правительства ПК № 332-рп от 23.12.2020, Акт № п/п от 15.01.2021, Свидетельство № 59:34:0000000:844-59/094/2021-6 от 10.02.2021))

2.824	59:11:1440102:29	, Место расположение установлено относительно ориентира, расположенного за пределами участка. Почтовый адрес ориентира: Пермский край, Чусовской район, Чусовское лесничество, Чусовское участковое лесничество (Колхоз "Большевик" (часть)), квартал № 26 (части выделов 11, 20).	ЗЕМЛИ ПРОМЫШЛЕННОСТИ, ЭНЕРГЕТИКИ, ТРАНСПОРТА, СВЯЗИ, РАДИОВЕЩАНИЯ, ТЕЛЕВИДЕНИЯ, ИНФОРМАТИКИ, ЗЕМЛИ ДЛЯ ОБЕСПЕЧЕНИЯ КОСМИЧЕСКОЙ ДЕЯТЕЛЬНОСТИ, ЗЕМЛИ ОБОРОНЫ, БЕЗОПАСНОСТИ И ЗЕМЛИ ИНОГО СПЕЦИАЛЬНОГО НАЗНАЧЕНИЯ	23377	для проектирования, строительства автомобильной дороги "обход г. Чусового"	3,27278	Собственность ПК (Распоряжение ТУ Росимущества по ПК № 503-р от 26.10.2020, Распоряжение Правительства ПК № 332-рп от 23.12.2020, Акт № п/п от 15.01.2021, Свидетельство № 59:11:1440102:29-59/094/2021-5 от 10.02.2021))
2.825	59:11:1470101:2	, Место расположение установлено относительно ориентира, расположенного за пределами участка. Почтовый адрес ориентира: Пермский край, Чусовское лесничество, Чусовское участковое лесничество (Колхоз "Большевик" (часть)), квартал №12 (части выделов 10,11,12).	ЗЕМЛИ ПРОМЫШЛЕННОСТИ, ЭНЕРГЕТИКИ, ТРАНСПОРТА, СВЯЗИ, РАДИОВЕЩАНИЯ, ТЕЛЕВИДЕНИЯ, ИНФОРМАТИКИ, ЗЕМЛИ ДЛЯ ОБЕСПЕЧЕНИЯ КОСМИЧЕСКОЙ ДЕЯТЕЛЬНОСТИ, ЗЕМЛИ ОБОРОНЫ, БЕЗОПАСНОСТИ И ЗЕМЛИ ИНОГО СПЕЦИАЛЬНОГО НАЗНАЧЕНИЯ	31660	лесной участок для строительства автомобильной дороги "обход г. Чусовой"	4,4324	Собственность ПК (Распоряжение ТУ Росимущества по ПК № 503-р от 26.10.2020, Распоряжение Правительства ПК № 332-рп от 23.12.2020, Акт № п/п от 15.01.2021, Свидетельство № 59:11:1470101:2-59/094/2021-6 от 10.02.2021))
2.826	59:11:1470102:6	, Месторасположение установлено относительно ориентира, расположенного за пределами участка. Почтовый адрес ориентира: Пермский край, Чусовской муниципальный район, Чусовское лесничество, Чусовское участковое лесничество (Колхоз "Большевик" (часть)), квартал № 29 (части выделов 13,14).	ЗЕМЛИ ПРОМЫШЛЕННОСТИ, ЭНЕРГЕТИКИ, ТРАНСПОРТА, СВЯЗИ, РАДИОВЕЩАНИЯ, ТЕЛЕВИДЕНИЯ, ИНФОРМАТИКИ, ЗЕМЛИ ДЛЯ ОБЕСПЕЧЕНИЯ КОСМИЧЕСКОЙ ДЕЯТЕЛЬНОСТИ, ЗЕМЛИ ОБОРОНЫ, БЕЗОПАСНОСТИ И ЗЕМЛИ ИНОГО СПЕЦИАЛЬНОГО НАЗНАЧЕНИЯ	12286	лесной участок для строительства автомобильной дороги "обход г. Чусовой"	1,72004	Собственность ПК (Распоряжение ТУ Росимущества по ПК № 503-р от 26.10.2020, Распоряжение Правительства ПК № 332-рп от 23.12.2020, Акт № п/п от 15.01.2021, Свидетельство № 59:11:1470102:6-59/094/2021-5 от 10.02.2021))

2.827	59:11:1440102:28	Пермский край, Чусовской муниципальный район, Чусовское лесничество, квартал № 26, выдел ч. 13	ЗЕМЛИ ПРОМЫШЛЕННОСТИ, ЭНЕРГЕТИКИ, ТРАНСПОРТА, СВЯЗИ, РАДИОВЕЩАНИЯ, ТЕЛЕВИДЕНИЯ, ИНФОРМАТИКИ, ЗЕМЛИ ДЛЯ ОБЕСПЕЧЕНИЯ КОСМИЧЕСКОЙ ДЕЯТЕЛЬНОСТИ, ЗЕМЛИ ОБОРОНЫ, БЕЗОПАСНОСТИ И ЗЕМЛИ ИНОГО СПЕЦИАЛЬНОГО НАЗНАЧЕНИЯ	2649	лесной участок для строительства автомобильной дороги "обход г. Чусовой"	0,37086		Собственность ПК (Распоряжение ГУ Росимущества по ПК № 503-р от 26.10.2020, Распоряжение Правительства ПК № 332-рп от 23.12.2020, Акт № п/п от 15.01.2021, Свидетельство № 59:11:1440102:28-59/094/2021-7 от 10.02.2021))
2.828	59:01:4413840:2	Пермский край, г. Пермь, Индустриальный район, ш.Космонавтов, 281	ЗЕМЛИ НАСЕЛЕННЫХ ПУНКТОВ	974	индивидуальное жилищное строительство	1659,7224		Собственность ПК (Распоряжение Правительства ПК № 160-рп от 17.06.2020, Соглашение № 55/20 от 04.02.2021, Свидетельство № 59:01:4413840:2-59/096/2021-2 от 25.03.2021, Письмо № 44-001у-06-01исх-169 от 05.04.2021, Акт № п/п по соглашению № 55/20 от 04.02.2021))
2.829	59:01:4413840:20	, Местоположение установлено относительно ориентира, расположенного за пределами участка. Почтовый адрес ориентира: край Пермский, г. Пермь, р-н Индустриальный, ш. Космонавтов, 267.	ЗЕМЛИ НАСЕЛЕННЫХ ПУНКТОВ	1750	под отдельно стоящий односемейный дом с земельным участком	3672,92306		Собственность ПК (Распоряжение Правительства ПК № 160-рп от 17.06.2020, Соглашение № 53/20 от 03.02.2021, Свидетельство № 59:01:4413840:20-59/094/2021-2 от 25.03.2021, Письмо № 44-001у-06-01исх-169 от 05.04.2021, Акт № п/п по соглашению № 53/20 от 03.02.2021))
2.830	59:01:4413841:122	, Местоположение установлено относительно ориентира, расположенного за пределами участка. Почтовый адрес ориентира: Пермский край, г. Пермь, Индустриальный район, шоссе Космонавтов, 285.	ЗЕМЛИ НАСЕЛЕННЫХ ПУНКТОВ	1400	приусадебный участок, для ведения личного подсобного хозяйства	3063,04434		Собственность ПК (Распоряжение Правительства ПК № 160-рп от 17.06.2020, Соглашение № 52/20 от 25.12.2020, Свидетельство № 59:01:4413841:122-59/092/2021-2 от 11.01.2021, Письмо № 44-001у-06-01исх-169 от 05.04.2021, Акт № п/п по соглашению № 52/20 от 25.06.2021))
2.831	59:01:4416076:3	, Местоположение установлено относительно ориентира, расположенного за пределами участка. Почтовый адрес ориентира: Пермский край, г. Пермь, р-н Индустриальный, ш. Космонавтов, 291.	ЗЕМЛИ НАСЕЛЕННЫХ ПУНКТОВ	1194	под индивидуальный жилой дом, для индивидуальной жилой застройки	2609,42609		Собственность ПК (Распоряжение Правительства ПК № 160-рп от 17.06.2020, Соглашение № 39/20 от 15.12.2020, Свидетельство № 59:01:4416076:3-59/096/2020-2 от 30.12.2020, Письмо № 44-001у-06-01исх-169 от 05.04.2021, Акт № п/п по соглашению № 39/20 от 11.07.2021))
2.832	59:01:4416076:20	Пермский край, г. Пермь, Индустриальный район, ш.Космонавтов, 293	ЗЕМЛИ НАСЕЛЕННЫХ ПУНКТОВ	625	под жилой дом, для объектов жилой застройки	1348,94895		Собственность ПК (Распоряжение Правительства ПК № 160-рп от 17.06.2020, Соглашение № 40/20 от 17.12.2020, Свидетельство № 59:01:4416076:20-59/086/2020-4 от 30.12.2020, Письмо № 44-001у-06-01исх-169 от 05.04.2021, Акт № п/п по соглашению № 40/20 от 17.07.2021))
2.833	59:01:4416076:11	, Местоположение установлено относительно ориентира, расположенного за пределами участка. Почтовый адрес ориентира: Пермский край, г. Пермь, р-н Индустриальный, ш. Космонавтов, 295.	ЗЕМЛИ НАСЕЛЕННЫХ ПУНКТОВ	1584,49	индивидуальный жилой дом	3305,06059		Собственность ПК (Распоряжение Правительства ПК № 160-рп от 17.06.2020, Соглашение № 47/20 от 26.01.2021, Свидетельство № 59:01:4416076:11-59/090/2021-2 от 27.03.2021, Письмо № 44-001у-06-01исх-169 от 05.04.2021, Акт № п/п по соглашению № 47/20 от 26.07.2021))

2.834	59:01:4413840:268	Пермский край, г.Пермь, ш.Космонавтов, з/у 275	ЗЕМЛИ НАСЕЛЕННЫХ ПУНКТОВ	713	индивидуальное жилищное строительство, для индивидуальной жилой застройки	1451,08567	Собственность ПК (Распоряжение Правительства ПК № 160-рп от 17.06.2020, Соглашение № 51/20 от 17.12.2020, Свидетельство № 59:01:4413840:268-59/087/2020-3 от 25.12.2020, Письмо № 44-001у-06-01исх-169 от 05.04.2021))
2.835	59:01:4413840:9 (доли 7/8, 1/8)	Пермский край, г.Пермь, Индустриальный район, ш.Космонавтов, 265	ЗЕМЛИ НАСЕЛЕННЫХ ПУНКТОВ	818,87	под жилой дом, для объектов жилой застройки	1884,32574	Собственность ПК (Распоряжение Правительства ПК № 160-рп от 17.06.2020, Соглашение № 44/20 от 12.01.2021, Соглашение № 45/20 от 12.01.2021, Свидетельство № 59:01:4413840:9-59/096/2021-2 от 25.03.2021, Свидетельство № 59:01:4413840:9-59/096/2021-4 от 25.03.2021, Письмо № 44-001у-06-01исх-169 от 05.04.2021))
2.836	59:01:4416076:1	Местоположение установлено относительно ориентира, расположенного за пределами участка. Почтовый адрес ориентира: Пермский край, г. Пермь, Индустриальный район, ул. Шоссе Космонавтов, 297.	ЗЕМЛИ НАСЕЛЕННЫХ ПУНКТОВ	1032	отдельно стоящий односемейный дом с земельным участком, для индивидуальной жилой застройки	2243,78721	Собственность ПК (Распоряжение Правительства ПК № 160-рп от 17.06.2020, Соглашение № 49/20 от 18.12.2020, Соглашение № 50/20 от 18.12.2020, Соглашение № 48/20 от 24.12.2020, Свидетельство № 59:01:4416076:1-59/086/2020-12 от 30.12.2020, Дополнительное соглашение № к соглашению 48/20 от 12.03.2021, Дополнительное соглашение № к соглашению 49/20 от 12.03.2021, Дополнительное соглашение № к соглашению 50/20 от 12.03.2021, Письмо № 44-001у-06-01исх-169 от 05.04.2021, Акт № п/п по соглашению № 48/20 от 18.06.2021, Акт № п/п по соглашению № 49/20 от 18.06.2021, Акт № п/п по соглашению № 50/20 от 18.06.2021))
2.837	59:01:4413840:62	Пермский край, г.Пермь, Индустриальный район, ш.Космонавтов, 259	ЗЕМЛИ НАСЕЛЕННЫХ ПУНКТОВ	201	под жилой дом, для объектов жилой застройки	458,4729	Собственность ПК (Распоряжение Правительства ПК № 160-рп от 17.06.2020, Соглашение № 42/20 от 16.12.2020, Соглашение № 43/20 от 16.12.2020, Свидетельство № 59:01:4413840:62-59/086/2020-5 от 31.12.2020, Письмо № 44-001у-06-01исх-169 от 05.04.2021))
2.838	59:20:0010310:1	Местоположение установлено относительно ориентира, расположенного за пределами участка. Почтовый адрес ориентира: край Пермский, р-н Ильинский, п. Ильинский, ул. 50 лет Октября, дом 88	ЗЕМЛИ НАСЕЛЕННЫХ ПУНКТОВ	3160	для народного образования	1519,69196	Собственность ПК (Постановление Администрации № 69 от 27.10.1999, Свидетельство № 59:20:0010310:1-59/092/2021-1 от 19.04.2021))
2.839	59:32:0890001:10412	Пермский край, Пермский муниципальный район, с. Лобаново, с.п. Лобановское	ЗЕМЛИ НАСЕЛЕННЫХ ПУНКТОВ	43441	дошкольное, начальное и среднее общее образование	25177,10037	Собственность ПК (Распоряжение Правительства ПК № 89-рп от 20.04.2021, Приказ № 31-02-1-4-580 от 23.04.2021, Акт № от 26.04.2021, Свидетельство № 59:32:0890001:10412-59/089/2021-5 от 27.04.2021))
2.840	59:32:3410001:4255	Пермский край, Пермский муниципальный район, Кондратовское сельское поселение,	ЗЕМЛИ НАСЕЛЕННЫХ ПУНКТОВ	29145	дошкольное, начальное и среднее общее образование	333,12735	Собственность ПК (Распоряжение Правительства ПК № 89-рп от 20.04.2021, Приказ № 31-02-1-4-580 от 23.04.2021, Акт № от 26.04.2021, Свидетельство № 59:32:3410001:4255-59/092/2021-5 от 27.04.2021))

2.841	59:35:0710101:193	Местоположение установлено относительно ориентира, расположенного за пределами участка. Почтовый адрес ориентира: край Пермский, р-н Сукунский, д. Пеганово, ул. Ольховка, дом 2	ЗЕМЛИ НАСЕЛЕННЫХ ПУНКТОВ	423	для размещения здания медицинского пункта	81,24561	Собственность ИК (Свидетельство № 59:35:0710101:193-59/092/2021-1 от 07.05.2021))
2.842	59:01:4319245:4615	Пермский край, г.Пермь, ул.Холмогорская, з/у 2ж	ЗЕМЛИ НАСЕЛЕННЫХ ПУНКТОВ	21650	дошкольное, начальное и среднее общее образование	93687,17689	Собственность ПК (Распоряжения № 94-рп от 20.04.2021, Приказ № 31-02-1-4-581 от 23.04.2021, Акт № . от 27.04.2021, Свидетельство № 59:01:4319245:4615-59/096/2021-3 от 28.04.2021))
2.843	59:01:5110126:2061	Пермский край, г.Пермь, Свердловский район (мкр. Новые Ляды), ул.Мира	ЗЕМЛИ НАСЕЛЕННЫХ ПУНКТОВ	25773	дошкольное, начальное и среднее общее образование	41334,70199	Собственность ПК (Распоряжения № 94-рп от 20.04.2021, Приказ № 31-02-1-4-581 от 23.04.2021, Акт № . от 27.04.2021, Свидетельство № 59:01:5110126:2061-59/096/2021-5 от 28.04.2021))
2.844	59:01:4410223:51	Пермский край, г.Пермь, Дзержинский район, ул.Кронштадтская, д.41	ЗЕМЛИ НАСЕЛЕННЫХ ПУНКТОВ	19811	дошкольное, начальное и среднее общее образование	79487,50656	Собственность ПК (Распоряжения № 94-рп от 20.04.2021, Приказ № 31-02-1-4-581 от 23.04.2021, Акт № . от 27.04.2021, Свидетельство № 59:01:4410223:51-59/096/2021-2 от 28.04.2021))
2.845	59:01:4410831:5591	Пермский край, г.Пермь, Индустриальный район, ул.Милиционера Власова	ЗЕМЛИ НАСЕЛЕННЫХ ПУНКТОВ	21760	Под 4-этажное панельное здание школы (лит.А)	64393,17168	Собственность ПК (Распоряжения № 94-рп от 20.04.2021, Приказ № 31-02-1-4-581 от 23.04.2021, Акт № . от 27.04.2021, Свидетельство № 59:01:4410831:5591-59/096/2021-5 от 28.04.2021))
2.846	59:01:2018035:184	Пермский край, Пермский городской округ, г.Пермь, ул.Маршала Жукова	ЗЕМЛИ НАСЕЛЕННЫХ ПУНКТОВ	3897	Площадки для занятий спортом	22991,16987	Собственность ПК (Постановление Администрации № 690 от 15.10.2019, Свидетельство № 59:01:2018035:184-59/296/2021-1 от 19.05.2021))
2.847	59:01:2018035:183	Пермский край, Пермский городской округ, г.Пермь, ул.Маршала Жукова	ЗЕМЛИ НАСЕЛЕННЫХ ПУНКТОВ	32474	Спорт (5.1)	161996,8737	Собственность ПК (Постановление Администрации № 690 от 15.10.2019, Свидетельство № 59:01:2018035:183-59/296/2021-1 от 19.05.2021))
2.848	59:01:2018035:182	Пермский край, Пермский городской округ, г.Пермь, ул.Маршала Жукова	ЗЕМЛИ НАСЕЛЕННЫХ ПУНКТОВ	20033	Служебные гаражи	62799,4484	Собственность ПК (Постановление Администрации № 690 от 15.10.2019, Свидетельство № 59:01:2018035:182-59/296/2021-1 от 19.05.2021))
2.849	59:01:2018035:185	Пермский край, Пермский городской округ, г.Пермь, ул.Маршала Жукова	ЗЕМЛИ НАСЕЛЕННЫХ ПУНКТОВ	4417	Служебные гаражи	15139,31167	Собственность ПК (Постановление Администрации № 690 от 15.10.2019, Свидетельство № 59:01:2018035:185-59/296/2021-1 от 19.05.2021))
2.850	59:32:2430001:5127	Пермский край, Пермский муниципальный район, Юговское сельское поселение, п Юг, ул.Советская	ЗЕМЛИ НАСЕЛЕННЫХ ПУНКТОВ	8365	склады	5326,43141	Собственность ПК (Приказ № СЭД-31-02-2-2-1047 от 27.08.2018, Свидетельство № 59:32:2430001:5127-59/090/2018-1 от 18.12.2018))

2.851	59:32:3960006:7404	Пермский край, Пермский муниципальный район, Гамовское сельское поселение,	ЗЕМЛИ ПРОМЫШЛЕННОСТИ, ЭНЕРГЕТИКИ, ТРАНСПОРТА, СВЯЗИ, РАДИОВЕЩАНИЯ, ТЕЛЕВИДЕНИЯ, ИНФОРМАТИКИ, ЗЕМЛИ ДЛЯ ОБЕСПЕЧЕНИЯ КОСМИЧЕСКОЙ ДЕЯТЕЛЬНОСТИ, ЗЕМЛИ ОБОРОНЫ, БЕЗОПАСНОСТИ И ЗЕМЛИ ИНОГО СПЕЦИАЛЬНОГО НАЗНАЧЕНИЯ	2347711		354828,1003		Собственность ПК (Свидетельство № 59:32:3960006:7404-59/086/2021-5 от 06.05.2021))
2.852	59:01:4410005:1	Российская Федерация, Пермский край, Пермский городской округ, г.Пермь, Ленинский район, в квартале № 5	ЗЕМЛИ НАСЕЛЕННЫХ ПУНКТОВ	3201	Под строительство зданий многофункционального назначения	38346,79563		Собственность ПК (Распоряжение Правительства ПК № 246-рп от 03.10.2018, Решение суда № по делу №А50-24955/2019 от 10.09.2020, Постановление № Семнадцатого арбитражного апелляционного суда от 14.12.2020, Свидетельство № 59:01:4410005:1-59/087/2021-4 от 01.07.2021))
2.853	59:01:4311752:11327	Пермский край, г.Пермь, Мотовилихинский район,	ЗЕМЛИ НАСЕЛЕННЫХ ПУНКТОВ	9596	Амбулаторно-поликлиническое обслуживание	56993,72035		Собственность ПК (Свидетельство № 59:01:4311752:11327-59/095/2021-1 от 15.04.2021))
2.854	59:01:4311905:75	Местоположение установлено относительно ориентира, расположенного за пределами участка. Почтовый адрес ориентира: край Пермский, г. Пермь, р-н Мотовилихинский, ул. Аркадия Гайдара, 126.	ЗЕМЛИ НАСЕЛЕННЫХ ПУНКТОВ	4588,89	Спорт	26704,96445		Собственность ПК (Свидетельство № 59:01:4311905:75-59/093/2021-3 от 05.04.2021))
2.855	59:01:0000000:89991	Пермский край, г.Пермь, Ленинский район,	ЗЕМЛИ НАСЕЛЕННЫХ ПУНКТОВ	2290	Площадки для занятий спортом	13658,52268		Собственность ПК (Свидетельство № 59:01:0000000:89991-59/094/2021-1 от 29.03.2021))
2.856	59:01:4410252:58	Пермский край, г.Пермь, Дзержинский район, ул.Трамвайная, д.8	ЗЕМЛИ НАСЕЛЕННЫХ ПУНКТОВ	649	под существующий жилой дом с кадастровым номером 59:01:4410252:13	2035,08877		Собственность ПК (Распоряжение Правительства ПК № 311-рп от 25.11.2020, Соглашение об изъятии № 18/21 от 07.05.2021, Свидетельство № 59:01:4410252:58-59/292/2021-4 от 01.07.2021, Письмо № 44-01-07исх-4795 от 28.07.2021, Акт приема-передачи № к согл. 18/21 от 31.08.2021))
2.857	59:01:4413867:152	Пермский край, г.Пермь, Индустриальный район, ш.Космонавтов	ЗЕМЛИ НАСЕЛЕННЫХ ПУНКТОВ	342	под индивидуальный жилой дом	653,99132		Собственность ПК (Распоряжение Правительства ПК № 160-рп от 17.06.2020, Соглашение об изъятии № 27/21 от 30.06.2021, Свидетельство № 59:01:4413867:152-59/094/2021-1 от 23.07.2021, Письмо № 44-01-07исх-4795 от 28.07.2021))
2.858	59:01:4413863:162	Пермский край, г.Пермь, Индустриальный район, ул.Оверьятекая	ЗЕМЛИ НАСЕЛЕННЫХ ПУНКТОВ	60	Служебные гаражи	145,89444		Собственность ПК (Распоряжение Правительства ПК № 160-рп от 17.06.2020, Соглашение об изъятии № 21/21 от 12.05.2021, Свидетельство № 59:01:4413863:162-59/079/2021-1 от 12.07.2021, Письмо № 44-01-07исх-4795 от 28.07.2021))

2.859	59:01:4413867:155	Пермский край, г. Пермь, Индустриальный район, ш.Космонавтов	ЗЕМЛИ НАСЕЛЕННЫХ ПУНКТОВ	32	1-этажный бревенчатый жилой дом	56,0192		Собственность ПК (Распоряжение Правительства ПК № 160-рп от 17.06.2020, Соглашение об изъятии № 38/21 от 25.05.2021, Свидетельство № 59:01:4413867:155-59/089/2021-1 от 14.07.2021, Акт № п/п по соглашению № 38/21 от 23.07.2021, Письмо № 44-01-07исх-4795 от 28.07.2021))
2.860	59:01:4413840:269	Пермский край, г. Пермь, Индустриальный район, пл.Космонавтов, д.227	ЗЕМЛИ НАСЕЛЕННЫХ ПУНКТОВ	713	индивидуальное жилищное строительство	1449,24276		Собственность ПК (Распоряжение Правительства ПК № 160-рп от 17.06.2020, Соглашение об изъятии № 34/21 от 25.05.2021, Свидетельство № 59:01:4413840:269-59/089/2021-3 от 08.07.2021, Письмо № 44-01-07исх-4795 от 28.07.2021))
2.861	59:01:4413840:60	Местоположение установлено относительно ориентира, расположенного за пределами участка. Почтовый адрес ориентира: Пермский край, г. Пермь, р-н Индустриальный, шоссе Космонавтов, 259ад	ЗЕМЛИ НАСЕЛЕННЫХ ПУНКТОВ	651	под жилой дом	1388,98848		Собственность ПК (Распоряжение Правительства ПК № 160-рп от 17.06.2020, Соглашение об изъятии № 57/21 от 09.06.2021, Свидетельство № 59:01:4413840:60-59/095/2021-2 от 13.07.2021, Письмо № 44-01-07исх-4795 от 28.07.2021))
2.862	59:01:4413862:18	Пермский край, г. Пермь, Индустриальный район, ш.Космонавтов, д.208	ЗЕМЛИ НАСЕЛЕННЫХ ПУНКТОВ	1622	Магазины	7446,5123		Собственность ПК (Распоряжение Правительства ПК № 160-рп от 17.06.2020, Соглашение об изъятии № 59/21 от 18.06.2021, Свидетельство № 59:01:4413862:18-59/087/2021-2 от 14.07.2021, Письмо № 44-01-07исх-4795 от 28.07.2021))
2.863	59:01:4413867:154	Пермский край, г. Пермь, Индустриальный район, ш.Космонавтов	ЗЕМЛИ НАСЕЛЕННЫХ ПУНКТОВ	12	объекты бытового обслуживания населения	56,4972		Собственность ПК (Распоряжение Правительства ПК № 160-рп от 17.06.2020, Соглашение об изъятии № 19/21 от 12.05.2021, Соглашение об изъятии № 20/21 от 12.05.2021, Свидетельство № 59:01:4413867:154-59/086/2021-1 от 28.06.2021, Письмо № 44-01-07исх-4795 от 28.07.2021))
2.864	59:01:4413867:149	Пермский край, г. Пермь, Индустриальный район, ш.Космонавтов	ЗЕМЛИ НАСЕЛЕННЫХ ПУНКТОВ	81	под индивидуальный жилой дом	142,93852		Собственность ПК (Распоряжение Правительства ПК № 160-рп от 17.06.2020, Соглашение об изъятии № 52/21 от 09.06.2021, Соглашение об изъятии № 53/21 от 09.06.2021, Свидетельство № 59:01:4413867:149-59/292/2021-1 от 09.07.2021, Письмо № 44-01-07исх-4795 от 28.07.2021))
2.865	59:01:4413840:10	Местоположение установлено относительно ориентира, расположенного за пределами участка. Почтовый адрес ориентира: край Пермский, г. Пермь, р-н Индустриальный, ш. Космонавтов, 263	ЗЕМЛИ НАСЕЛЕННЫХ ПУНКТОВ	1201,26	под жилой дом	2503,29704		Собственность ПК (Распоряжение Правительства ПК № 160-рп от 17.06.2020, Соглашение об изъятии № 35/21 от 25.05.2021, Соглашение об изъятии № 36/20 от 25.05.2021, Свидетельство № 59:01:4413840:10-59/092/2021-3 от 22.07.2021, Письмо № 44-01-07исх-4795 от 28.07.2021))
2.866	59:01:4413867:9	Местоположение установлено относительно ориентира, расположенного за пределами участка. Почтовый адрес ориентира: Пермский край, г. Пермь, р-н Индустриальный, ш. Космонавтов, 299	ЗЕМЛИ НАСЕЛЕННЫХ ПУНКТОВ	1109	под индивидуальный жилой дом	2228,66806		Собственность ПК (Распоряжение Правительства ПК № 160-рп от 17.06.2020, Соглашение об изъятии № 41/20 от 09.06.2021, Свидетельство № 59:01:4413867:9-59/095/2021-2 от 13.07.2021, Письмо № 44-01-07исх-4795 от 28.07.2021))

2.867	59:01:4413840:52	, Местоположение установлено относительно ориентира, расположенного за пределами участка. Почтовый адрес ориентира: Пермский край, г. Пермь, Индустриальный район, ш. Космонавтов, 269	ЗЕМЛИ НАСЕЛЕННЫХ ПУНКТОВ	1205	Для индивидуального жилого дома	2453,5968		Собственность ПК (Распоряжение Правительства ПК № 160-рп от 17.06.2020, Соглашение об изъятии № 55/21 от 09.06.2021, Свидетельство № 59:01:4413840:52-59/089/2021-2 от 13.07.2021, Письмо № 44-01-07исх-4795 от 28.07.2021))
2.868	59:01:4413862:153	Пермский край, г.Пермь, Индустриальный район, ш.Космонавтов	ЗЕМЛИ НАСЕЛЕННЫХ ПУНКТОВ	1738	многоквартирные жилые дома	3308,07254		Собственность ПК (Распоряжение Правительства ПК № 160-рп от 17.06.2020, Соглашение об изъятии № 40/21 от 04.06.2021, Соглашение об изъятии № 41/21 от 04.06.2021, Соглашение об изъятии № 42/21 от 04.06.2021, Соглашение об изъятии № 39/21 от 23.06.2021, Свидетельство № 59:01.4413862:153-59/092/2021-1 от 26.07.2021, Письмо № 44-01-07исх-4795 от 28.07.2021))
2.869	59:01:4413840:4	, Местоположение установлено относительно ориентира, расположенного за пределами участка. Почтовый адрес ориентира: край Пермский, г. Пермь, р-н Индустриальный, Казанский тракт, 273	ЗЕМЛИ НАСЕЛЕННЫХ ПУНКТОВ	600	Под строительство индивидуального жилого дома	1320,29385		Собственность ПК (Распоряжение Правительства ПК № 160-рп от 17.06.2020, Соглашение об изъятии № 61/21 от 23.06.2021, Свидетельство № 59:01:4413840:4-59/095/2021-2 от 13.07.2021, Письмо № 44-01-07исх-4795 от 28.07.2021))
2.870	59:01:4413841:283	Пермский край, г.Пермь, Индустриальный район, ш.Космонавтов, з/у 253/6	ЗЕМЛИ НАСЕЛЕННЫХ ПУНКТОВ	140	блокированная жилая застройка	286,89482		Собственность ПК (Распоряжение Правительства ПК № 160-рп от 17.06.2020, Соглашение об изъятии № 31/21 от 12.05.2021, Свидетельство № 59:01:4413841:283-59/089/2021-3 от 14.07.2021, Письмо № 44-01-07исх-4795 от 28.07.2021))
2.871	59:01:4413841:282	Пермский край, г.Пермь, Индустриальный район, ш.Космонавтов, з/у 253/4	ЗЕМЛИ НАСЕЛЕННЫХ ПУНКТОВ	139	блокированная жилая застройка	284,26916		Собственность ПК (Распоряжение Правительства ПК № 160-рп от 17.06.2020, Соглашение об изъятии № 31/21 от 12.05.2021, Свидетельство № 59:01:4413841:282-59/089/2021-3 от 14.07.2021, Письмо № 44-01-07исх-4795 от 28.07.2021))
2.872	59:01:4413841:281	Пермский край, г.Пермь, Индустриальный район, ш.Космонавтов, з/у 253/2	ЗЕМЛИ НАСЕЛЕННЫХ ПУНКТОВ	137	блокированная жилая застройка	278,1563		Собственность ПК (Распоряжение Правительства ПК № 160-рп от 17.06.2020, Соглашение об изъятии № 31/21 от 12.05.2021, Свидетельство № 59:01:4413841:281-59/089/2021-3 от 14.07.2021, Письмо № 44-01-07исх-4795 от 28.07.2021))
2.873	59:01:4413841:280	Пермский край, г.Пермь, Индустриальный район, ш.Космонавтов, з/у 253/1	ЗЕМЛИ НАСЕЛЕННЫХ ПУНКТОВ	137	блокированная жилая застройка	280,45374		Собственность ПК (Распоряжение Правительства ПК № 160-рп от 17.06.2020, Соглашение об изъятии № 31/21 от 12.05.2021, Свидетельство № 59:01:4413841:280-59/089/2021-3 от 14.07.2021, Письмо № 44-01-07исх-4795 от 28.07.2021))
2.874	59:01:4413841:279	Пермский край, г.Пермь, Индустриальный район, ш.Космонавтов, з/у 253/3	ЗЕМЛИ НАСЕЛЕННЫХ ПУНКТОВ	137	блокированная жилая застройка	277,00758		Собственность ПК (Распоряжение Правительства ПК № 160-рп от 17.06.2020, Соглашение об изъятии № 31/21 от 12.05.2021, Свидетельство № 59:01:4413841:279-59/089/2021-3 от 14.07.2021, Письмо № 44-01-07исх-4795 от 28.07.2021))

2.875	59:01:4413841:278	Пермский край, г. Пермь, Индустриальный район, ш. Космонавтов, з/у 253/5	ЗЕМЛИ НАСЕЛЕННЫХ ПУНКТОВ	131	блокированная жилая застройка	267,2844		Собственность ПК (Распоряжение Правительства ПК № 160-рп от 17.06.2020, Соглашение об изъятии № 31/21 от 12.05.2021, Свидетельство № 59:01:4413841:278-59/089/2021-3 от 14.07.2021, Письмо № 44-01-07/исх-4795 от 28.07.2021))
2.876	59:01:4413841:277	Пермский край, г. Пермь, Индустриальный район, ш. Космонавтов, з/у 253/7	ЗЕМЛИ НАСЕЛЕННЫХ ПУНКТОВ	137	блокированная жилая застройка	280,74092		Собственность ПК (Распоряжение Правительства ПК № 160-рп от 17.06.2020, Соглашение об изъятии № 31/21 от 12.05.2021, Свидетельство № 59:01:4413841:277-59/089/2021-3 от 14.07.2021, Письмо № 44-01-07/исх-4795 от 28.07.2021))
2.877	59:34:0000000:1180	Пермский край, Соликамский городской округ,	ЗЕМЛИ ПРОМЫШЛЕННОСТИ, ЭНЕРГЕТИКИ, ТРАНСПОРТА, СВЯЗИ, РАДИОВЕЩАНИЯ, ТЕЛЕВИДЕНИЯ, ИНФОРМАТИКИ, ЗЕМЛИ ДЛЯ ОБЕСПЕЧЕНИЯ КОСМИЧЕСКОЙ ДЕЯТЕЛЬНОСТИ, ЗЕМЛИ ОБОРОНЫ, БЕЗОПАСНОСТИ И ЗЕМЛИ ИНОГО СПЕЦИАЛЬНОГО НАЗНАЧЕНИЯ	73896	Размещение автомобильных дорог	75,37392		Собственность ПК (Приказ № 31-02-1-4-946 от 23.06.2021, Акт № мо от 27.07.2021, Свидетельство № 59:34:0000000:1180-59/292/2021-3 от 04.08.2021))
2.878	59:01:4413652:5225	Пермский край, г. Пермь, Свердловский район, ж/р Лиловая гора	ЗЕМЛИ НАСЕЛЕННЫХ ПУНКТОВ	102000	научные центры, комплексы	161652,66		Собственность ПК (Распоряжения № 498-Р от 21.07.2021, Акт № . от 28.07.2021, Свидетельство № 59:01:4413652:5225-59/087/2021-5 от 17.08.2021))
2.879	59:01:4410005:9	Пермский край, г. Пермь, Ленинский район, ул. Осиповская, д. 1а	ЗЕМЛИ НАСЕЛЕННЫХ ПУНКТОВ	636,97	Многоквартирные жилые дома разных типов со встроенно-пристроенными помещениями нежилого	8057,37112		Собственность ПК (Решение суда № А50-24955/2019 от 10.09.2020, Свидетельство № 59:01:4410005:9-59/086/2021-7 от 18.02.2021))
2.880	81:07:0088001:567	Пермский край, Городской округ Город Кудымкар, г. Кудымкар, ул. Строителей	ЗЕМЛИ НАСЕЛЕННЫХ ПУНКТОВ	1412	для размещения учебных корпусов	607,52712		Собственность ПК (Проект межевания территории № 81:07:0088001:22 от 01.01.2021, Свидетельство № 81:07:0088001:567-59/296/2021-1 от 20.07.2021))
2.881	81:07:0088001:566	Пермский край, Городской округ Город Кудымкар, г. Кудымкар, ул. Строителей	ЗЕМЛИ НАСЕЛЕННЫХ ПУНКТОВ	1634	для размещения учебных корпусов	695,4304		Собственность ПК (Проект межевания территории № 81:07:0088001:22 от 01.01.2021, Свидетельство № 81:07:0088001:566-59/296/2021-1 от 20.07.2021))
2.882	59:18:3730103:1906	Пермский край, Добрянский городской округ, , 97 квартал Полазненского лесничества	ЗЕМЛИ ОСОБООХРАНЯЕМЫХ ТЕРРИТОРИЙ И ОБЪЕКТОВ	667	для строительства объектов спортивно-оздоровительного назначения (база отдыха "У Лукомья")	105,97963		Собственность ПК (п.2 ст.3.1 Федерального закона № 137-ФЗ от 25.10.2001, Свидетельство № 59:18:3730103:1906-59/296/2021-1 от 23.04.2021))
2.883	59:18:3730103:1907	Пермский край, Добрянский городской округ, , 97 квартал Полазненского лесничества	ЗЕМЛИ ОСОБООХРАНЯЕМЫХ ТЕРРИТОРИЙ И ОБЪЕКТОВ	473	для строительства объектов спортивно-оздоровительного назначения (база отдыха "У Лукомья")	76,88142		Собственность ПК (п.2 ст.3.1 Федерального закона № 137-ФЗ от 25.10.2001, Свидетельство № 59:18:3730103:1907-59/296/2021-1 от 23.04.2021))

2.884	59:39:0010130:209	Пермский край, Чердынский городской округ, г. Чердынь, ул.Прокопьевская	ЗЕМЛИ НАСЕЛЕННЫХ ПУНКТОВ	1556	обеспечение внутреннего правопорядка; для иных видов использования, характерных для населенных пунктов	1031,41016	Собственность ПК (Приказ № 31-02-1-4-1066 от 31.12.2020, Свидетельство № 59:39:0010130:209-59/296/2021-1 от 15.02.2021))
2.885	59:32:0680001:10054	Пермский край, Пермский муниципальный район, с. Култаево, ул.Романа Кашина, з/у 88а	ЗЕМЛИ НАСЕЛЕННЫХ ПУНКТОВ	33733	дошкольное, начальное и среднее общее образование	19882,63963	Собственность ПК (Распоряжение Правительства ПК № 183-рп от 20.07.2021, Приказ № 31-02-1-4-1236 от 06.08.2021, Акт приема-передачи № 6/н от 18.08.2021, Свидетельство № 59:32:0680001:10054-59/094/2021-4 от 28.08.2021))
2.886	59:11:0010156:146	Пермский край, Чусовской городской округ, г. Чусовой, ул.Вильвенская	ЗЕМЛИ НАСЕЛЕННЫХ ПУНКТОВ	499	для нужд промышленности	168,20292	Собственность ПК (Приказ № 31-02-1-4-38 от 18.08.2020, Акт приема-передачи № земельный участок от 16.11.2020, Свидетельство № 59:11:0010156:146-59/096/2021-3 от 10.09.2021))
2.887	59:01:4410041:399	Пермский край, г.Пермь, Ленинский район,	ЗЕМЛИ НАСЕЛЕННЫХ ПУНКТОВ	302	театры, театры-студии, концертные залы, филармонии	2776,1803	Собственность ПК (Приказ № 31-02-1-4-637 от 30.04.2021, Свидетельство № 59:01:4410041:399-59/296/2021-1 от 12.05.2021))
2.888	59:01:4410396:3850	Пермский край, г.Пермь, ул.Шпальная	ЗЕМЛИ НАСЕЛЕННЫХ ПУНКТОВ	65	Спорт	521,76085	Собственность ПК (Приказ № 31-02-1-4-708 от 17.05.2021, Свидетельство № 59:01:4410396:3850-59/296/2021-1 от 24.08.2021))
2.889	59:01:4410396:3849	Пермский край, г.Пермь, ул.Шпальная	ЗЕМЛИ НАСЕЛЕННЫХ ПУНКТОВ	31	Спорт	262,51234	Собственность ПК (Приказ № 31-02-1-4-708 от 17.05.2021, Свидетельство № 59:01:4410396:3849-59/296/2021-1 от 24.08.2021))
2.890	59:01:4415090:169	Пермский край, Пермский городской округ, г.Пермь, Дзержинский район,	ЗЕМЛИ НАСЕЛЕННЫХ ПУНКТОВ	14279	Служебные гаражи	45957,96103	Собственность ПК (Постановление Правительства ПК № 133-п от 26.05.2020, Свидетельство № 59:01:4415090:169-59/296/2021-1 от 01.10.2021))
2.891	59:01:0000000:91147	Пермский край, г.Пермь, Ленинский район,	ЗЕМЛИ НАСЕЛЕННЫХ ПУНКТОВ	21803	объекты культурно-досуговой деятельности	188123,4469	Собственность ПК (Приказ № 31-02-1-4-1624 от 01.10.2021, схема № к пр. 31-02-1-4-1624 от 01.10.2021, Свидетельство № 59:01:0000000:91147-59/079/2021-1 от 07.10.2021))
2.892	59:01:4411453:613	Пермский край, г.Пермь, ул.Куйбышева	ЗЕМЛИ НАСЕЛЕННЫХ ПУНКТОВ	2220	спорт	5775,39028	Собственность ПК (Свидетельство № 59:01:4411453:613-59/082/2021-1 от 18.10.2021))
2.893	59:13:1840101:444	Пермский край, Бардымский муниципальный округ,	ЗЕМЛИ ПРОМЫШЛЕННОСТИ, ЭНЕРГЕТИКИ, ТРАНСПОРТА, СВЯЗИ, РАДИОВЕЩАНИЯ, ТЕЛЕВИДЕНИЯ, ИНФОРМАТИКИ, ЗЕМЛИ ДЛЯ ОБЕСПЕЧЕНИЯ КОСМИЧЕСКОЙ ДЕЯТЕЛЬНОСТИ, ЗЕМЛИ ОБОРОНЫ, БЕЗОПАСНОСТИ И ЗЕМЛИ ИНОГО СПЕЦИАЛЬНОГО НАЗНАЧЕНИЯ	8	Энергетика	0,00504	Собственность ПК (Свидетельство № 59:13:1840101:444-59/094/2021-1 от 22.10.2021))
2.894	59:13:0000000:4035	Пермский край, Бардымский муниципальный округ, с. Краснояр 1,	ЗЕМЛИ НАСЕЛЕННЫХ ПУНКТОВ	47	Земельные участки (территории) общего пользования	1,95661	Собственность ПК (Свидетельство № 59:13:0000000:4035-59/296/2021-1 от 28.10.2021))

2.895	59:19:3001005:37	Пермский край, Еловский муниципальный округ, с. Малая Уса, ул. Гладкова, д.8, Малоучинское с/п	ЗЕМЛИ НАСЕЛЕННЫХ ПУНКТОВ	852	Под зданием ФАП	184,38984	Собственность ПК (Свидетельство № 59:19:3001005.37-59/086/2021-1 от 11.11.2021))
2.896	59:29:0010544:214	Пермский край, Осинский городской округ, г. Оса,	ЗЕМЛИ НАСЕЛЕННЫХ ПУНКТОВ	240	Коммунальное обслуживание	85,0464	Собственность ПК (Свидетельство № 59:29:0010544.214-59/292/2021-1 от 03.11.2021))
2.897	59:09:0250001:46	, местоположение установлено относительно ориентира, расположенного за пределами участка. Почтовый адрес ориентира: Пермский край, Лысьвенский район, д. Большой Кумыш.	ЗЕМЛИ НАСЕЛЕННЫХ ПУНКТОВ	9444	реконструкция автодороги "Лысьва-Кормовище-Кын" на участке км 38 - км 63, реконструкция моста через реку Кумыш автодороги "Лысьва-Кормовище-Кын" (постоянный отвод)	270,28728	Собственность ПК (Приказ № 31-02-1-4-1704 от 13.10.2021, Акт № п/п имущества МО от 21.10.2021, Свидетельство № 59:09:0250001:46-59/088/2022-3 от 11.01.2022))
2.898	59:09:0250001:158	Пермский край, Лысьвенский городской округ, г. Лысьва, , автомобильная дорога "Лысьва-Кормовище-Кын"	ЗЕМЛИ НАСЕЛЕННЫХ ПУНКТОВ	2796	Автомобильный транспорт	80,02152	Собственность ПК (Приказ № 31-02-1-4-1704 от 13.10.2021, Акт № п/п имущества МО от 21.10.2021, Свидетельство № 59:09:0250001:158-59/088/2022-3 от 11.01.2022))
2.899	59:09:0250001:159	Пермский край, Лысьвенский городской округ, г. Лысьва, , автомобильная дорога "Лысьва-Кормовище-Кын"	ЗЕМЛИ ПРОМЫШЛЕННОСТИ, ЭНЕРГЕТИКИ, ТРАНСПОРТА, СВЯЗИ, РАДИОВЕЩАНИЯ, ТЕЛЕВИДЕНИЯ, ИНФОРМАТИКИ, ЗЕМЛИ ДЛЯ ОБЕСПЕЧЕНИЯ КОСМИЧЕСКОЙ ДЕЯТЕЛЬНОСТИ, ЗЕМЛИ ОБОРОНЫ, БЕЗОПАСНОСТИ И ЗЕМЛИ ИНОГО СПЕЦИАЛЬНОГО НАЗНАЧЕНИЯ	108	Автомобильный транспорт	0,01512	Собственность ПК (Приказ № 31-02-1-4-1704 от 13.10.2021, Акт № п/п имущества МО от 21.10.2021, Свидетельство № 59:09:0250001:159-59/088/2022-3 от 11.01.2022))
2.900	59:09:0761700:223	Российская Федерация, Пермский край, Лысьвенский городской округ, г. Лысьва, , автомобильная дорога "Лысьва-Кормовище-Кын"	ЗЕМЛИ НАСЕЛЕННЫХ ПУНКТОВ	8370	Автомобильный транспорт	1599,4233	Собственность ПК (Приказ № 31-02-1-4-1704 от 13.10.2021, Акт № п/п имущества МО от 21.10.2021, Свидетельство № 59:09:0761700:223-59/088/2022-3 от 11.01.2022))
2.901	59:01:4413841:149	, Местоположение установлено относительно ориентира, расположенного за пределами участка. Почтовый адрес ориентира: Пермский край, г. Пермь, Индустриальный р-н, ш. Космонавтов, 251а.	ЗЕМЛИ НАСЕЛЕННЫХ ПУНКТОВ	1180	отдельно стоящие односемейные дом (коттеджи) с земельными участками (индивидуальные жилые дома)	2410,81575	Собственность ПК (Распоряжение Правительства ПК № 160-рп от 17.06.2020, Соглашение об изъятии № 37/20 от 30.06.2021, Акт № п/п по соглашению № 37/20 от 16.09.2021, Свидетельство № 59:01:4413841:149-59/087/2021-2 от 29.09.2021))
2.902	59:01:4413870:159	Пермский край, Пермский городской округ, г. Пермь, ш. Космонавтов	ЗЕМЛИ НАСЕЛЕННЫХ ПУНКТОВ	79	склады, общественное питание, бытовое обслуживание, заправка транспортных средств, автомобильные мойки	481,149	Собственность ПК (Распоряжение Правительства ПК № 160-рп от 17.06.2020, Акт № п/п по соглашению № 64/21 от 04.08.2021, Соглашение об изъятии № 64/21 от 04.08.2021, Свидетельство № 59:01:4413870:159-59/089/2021-7 от 29.09.2021, Письмо № 44-01-07исх-7333 от 18.11.2021))

2.903	59:01:4416076:22	Пермский край, Пермский городской округ, г.Пермь, ш.Космонавтов, з/у 283	ЗЕМЛИ НАСЕЛЕННЫХ ПУНКТОВ	865	под жилой дом	1895,86584	Собственность ПК (Распоряжение Правительства ПК № 160-рп от 17.06.2020, Соглашение об изъятии № 46/21 от 02.08.2021, Свидетельство № 59:01:4416076:22-59/087/2021-4 от 29.09.2021, Письмо № 44-01-07исх-7333 от 18.11.2021))
2.904	59:01:4413863:164	Пермский край, Пермский городской округ, г.Пермь, ул.Юннатская 2-я	ЗЕМЛИ НАСЕЛЕННЫХ ПУНКТОВ	483	индивидуальное жилищное строительство	836,20614	Собственность ПК (Распоряжение Правительства ПК № 160-рп от 17.06.2020, Соглашение об изъятии № 54/21 от 30.06.2021, Свидетельство № 59:01:4413863:164-59/088/2021-1 от 05.10.2021, Письмо № 44-01-07исх-7333 от 18.11.2021))
2.905	59:01:4413841:142	Пермский край, Пермский городской округ, г.Пермь, Индустриальный район, ул.Ипподромная 2-я, 21	ЗЕМЛИ НАСЕЛЕННЫХ ПУНКТОВ	967	Отдельно стоящие односемейные дома (коттеджи) с земельными участками	2014,14248	Собственность ПК (Распоряжение Правительства ПК № 160-рп от 17.06.2020, Соглашение об изъятии № 46/20 от 09.06.2021, Свидетельство № 59:01:4413841:142-59/092/2021-2 от 30.09.2021, Письмо № 44-01-07исх-7333 от 18.11.2021))
2.906	59:01:4413861:202	Пермский край, Пермский городской округ, г.Пермь, ш.Космонавтов	ЗЕМЛИ НАСЕЛЕННЫХ ПУНКТОВ	395	Земельные участки (территории) обделого пользования	1066,28275	Собственность ПК (Распоряжение Правительства ПК № 160-рп от 17.06.2020, Соглашение об изъятии № 56/21 от 29.06.2021, Свидетельство № 59:01:4413861:202-59/292/2021-1 от 01.10.2021, Письмо № 44-01-07исх-7333 от 18.11.2021))
2.907	59:32:3980008:4142	Пермский край, Пермский муниципальный район, Савинское сельское поселение, , тер. ш. Космонавтов	ЗЕМЛИ ПРОМЫШЛЕННОСТИ, ЭНЕРГЕТИКИ, ТРАНСПОРТА, СВЯЗИ, РАДИОВЕЩАНИЯ, ТЕЛЕВИДЕНИЯ, ИНФОРМАТИКИ, ЗЕМЛИ ДЛЯ ОБЕСПЕЧЕНИЯ КОСМИЧЕСКОЙ ДЕЯТЕЛЬНОСТИ, ЗЕМЛИ ОБОРОНЫ, БЕЗОПАСНОСТИ И ЗЕМЛИ ИНОГО СПЕЦИАЛЬНОГО НАЗНАЧЕНИЯ	1038	Под объекты придорожного сервиса	1031,52288	Собственность ПК (Распоряжение Правительства ПК № 228-рп от 12.09.2018, Соглашение об изъятии № 67/21 от 02.08.2021, Акт № п/п по соглашению № 67/21 от 01.09.2021, Свидетельство № 59:32:3980008:4142-59/096/2021-1 от 04.10.2021, Письмо № 44-01-07исх-7333 от 18.11.2021))
2.908	59:32:3980008:4143	Пермский край, Пермский муниципальный район, Савинское сельское поселение, , тер. ш. Космонавтов	ЗЕМЛИ ПРОМЫШЛЕННОСТИ, ЭНЕРГЕТИКИ, ТРАНСПОРТА, СВЯЗИ, РАДИОВЕЩАНИЯ, ТЕЛЕВИДЕНИЯ, ИНФОРМАТИКИ, ЗЕМЛИ ДЛЯ ОБЕСПЕЧЕНИЯ КОСМИЧЕСКОЙ ДЕЯТЕЛЬНОСТИ, ЗЕМЛИ ОБОРОНЫ, БЕЗОПАСНОСТИ И ЗЕМЛИ ИНОГО СПЕЦИАЛЬНОГО НАЗНАЧЕНИЯ	510	Под объекты придорожного сервиса	527,0289	Собственность ПК (Распоряжение Правительства ПК № 228-рп от 12.09.2018, Соглашение об изъятии № 67/21 от 02.08.2021, Акт № п/п по соглашению № 67/21 от 01.09.2021, Свидетельство № 59:32:3980008:4143-59/096/2021-1 от 04.10.2021, Письмо № 44-01-07исх-7333 от 18.11.2021))

2.909	59:01:000000:89509	Российская Федерация, Пермский край, Пермский городской округ, г.Пермь, ул.Энгельса, з/у 6	ЗЕМЛИ НАСЕЛЕННЫХ ПУНКТОВ	18271	общеобразовательные учреждения в отдельно стоящих объектах капитального строительства (школы, гимназии, прочие)	73908,16795	Собственность ПК (Распоряжение Иравителства ПК № 235-пр от 17.11.2021, Приказ № 31-02-1-4-1923 от 24.11.2021, Акт № 6/н от 30.11.2021, Свидетельство № 59:01:000000:89509-59/088/2021-3 от 10.12.2021))
2.910	59:16:000000:5039	Пермский край, Верещагинский городской округ,	ЗЕМЛИ СЕЛЬСКОХОЗЯЙСТВЕННОГО НАЗНАЧЕНИЯ	8068	для сельскохозяйственного использования	2,4204	Собственность ПК (Свидетельство № 59:16:000000:5039-59/087/2021-3 от 11.10.2021))
2.911	59:11:0010911:2024	Российская Федерация, Пермский край, Чусовской городской округ, г. Чусовой, ул.Коммунистическая, з/у 19	ЗЕМЛИ НАСЕЛЕННЫХ ПУНКТОВ	12000	Амбулаторно-поликлиническое обслуживание	5790,72	Собственность ПК (Свидетельство № 59:11:0010911:2024-59/089/2021-1 от 18.12.2021))
2.912	59:01:4410396:4215	Российская Федерация, Пермский край, Пермский городской округ, г.Пермь, ул.Шпальная	ЗЕМЛИ НАСЕЛЕННЫХ ПУНКТОВ	9645	Спорт	68695,53955	Собственность ПК (Приказ № 31-02-1-4-708 от 17.05.2021, Свидетельство № 59:01:4410396:4215-59/296/2021-1 от 17.12.2021))
2.913	59:01:4410396:4211	Российская Федерация, Пермский край, Пермский городской округ, г.Пермь, ул.Шпальная	ЗЕМЛИ НАСЕЛЕННЫХ ПУНКТОВ	4652	Спорт	27064,91732	Собственность ПК (Свидетельство № 59:01:4410396:4211-59/296/2021-1 от 27.10.2021))
2.914	59:01:4415090:183	Пермский край, Пермский городской округ, г.Пермь,	ЗЕМЛИ НАСЕЛЕННЫХ ПУНКТОВ	42	объекты культурно-досуговой деятельности (3.6.1)	387,74809	Собственность ПК (Свидетельство № 59:01:4415090:183-59/296/2021-1 от 24.11.2021))
2.915	59:01:4415090:182	Пермский край, Пермский городской округ, г.Пермь,	ЗЕМЛИ НАСЕЛЕННЫХ ПУНКТОВ	14	объекты культурно-досуговой деятельности (3.6.1)	151,44164	Собственность ПК (Свидетельство № 59:01:4415090:182-59/296/2021-1 от 24.11.2021))
2.916	59:01:4415090:181	Пермский край, Пермский городской округ, г.Пермь,	ЗЕМЛИ НАСЕЛЕННЫХ ПУНКТОВ	22	объекты культурно-досуговой деятельности (3.6.1)	230,43174	Собственность ПК (Свидетельство № 59:01:4415090:181-59/296/2021-1 от 24.11.2021))
2.917	59:01:4415090:180	Российская Федерация, Пермский край, Пермский городской округ, г.Пермь,	ЗЕМЛИ НАСЕЛЕННЫХ ПУНКТОВ	701	объекты культурно-досуговой деятельности (3.6.1)	7900,54634	Собственность ПК (Свидетельство № 59:01:4415090:180-59/296/2021-1 от 24.11.2021))
2.918	59:01:4415090:179	Пермский край, Пермский городской округ, г.Пермь,	ЗЕМЛИ НАСЕЛЕННЫХ ПУНКТОВ	4	объекты культурно-досуговой деятельности (3.6.1)	47,28796	Собственность ПК (Свидетельство № 59:01:4415090:179-59/296/2021-1 от 24.11.2021))
2.919	59:01:4415090:178	Пермский край, Пермский городской округ, г.Пермь,	ЗЕМЛИ НАСЕЛЕННЫХ ПУНКТОВ	83	объекты культурно-досуговой деятельности (3.6.1)	789,81721	Собственность ПК (Свидетельство № 59:01:4415090:178-59/296/2021-1 от 24.11.2021))
2.920	59:01:4415090:177	Пермский край, Пермский городской округ, г.Пермь,	ЗЕМЛИ НАСЕЛЕННЫХ ПУНКТОВ	85	объекты культурно-досуговой деятельности (3.6.1)	807,44135	Собственность ПК (Свидетельство № 59:01:4415090:177-59/296/2021-1 от 24.11.2021))
2.921	59:01:4415090:176	Пермский край, Пермский городской округ, г.Пермь,	ЗЕМЛИ НАСЕЛЕННЫХ ПУНКТОВ	25601	объекты культурно-досуговой деятельности (3.6.1)	157011,445	Собственность ПК (Свидетельство № 59:01:4415090:176-59/296/2021-1 от 24.11.2021))
2.922	59:01:4415090:175	Пермский край, Пермский городской округ, г.Пермь,	ЗЕМЛИ НАСЕЛЕННЫХ ПУНКТОВ	1	объекты культурно-досуговой деятельности (3.6.1)	13,02637	Собственность ПК (Свидетельство № 59:01:4415090:175-59/296/2021-1 от 24.11.2021))
2.923	59:29:0500002:91	Российская Федерация, Пермский край, Осинский городской округ, с. Кузнечиха, ул.Молодежная, з/у 4	ЗЕМЛИ НАСЕЛЕННЫХ ПУНКТОВ	500	ФАП	122,265	Собственность ПК (Свидетельство № 59:29:0500002:91-59/087/2021-1 от 30.12.2021))
2.924	59:01:4415090:174	Пермский край, Пермский городской округ, г.Пермь,	ЗЕМЛИ НАСЕЛЕННЫХ ПУНКТОВ	2	объекты культурно-досуговой деятельности (3.6.1)	24,82688	Собственность ПК (Свидетельство № 59:01:4415090:174-59/296/2021-1 от 24.11.2021))
2.925	59:01:4415090:173	Пермский край, Пермский городской округ, г.Пермь,	ЗЕМЛИ НАСЕЛЕННЫХ ПУНКТОВ	6738	Служебные гаражи	22823,15838	Собственность ПК (Свидетельство № 59:01:4415090:173-59/296/2021-1 от 24.11.2021))
2.926	59:01:4415090:172	Пермский край, Пермский городской округ, г.Пермь,	ЗЕМЛИ НАСЕЛЕННЫХ ПУНКТОВ	702	объекты культурно-досуговой деятельности (3.6.1)	5282,73015	Собственность ПК (Свидетельство № 59:01:4415090:172-59/296/2021-1 от 24.11.2021))

2.927	59:01:4415034:4	Пермский край, г.Пермь, Дзержинский район, ул.Шпальная, д.1	ЗЕМЛИ НАСЕЛЕННЫХ ПУНКТОВ	627	под магазины, торговые комплексы	7344,33515	Собственность ПК (Распоряжение № 60-рп от 17.03.2020; Соглашение об изъятии № 3/20 от 05.06.2020; Соглашение об изъятии № 4/20 от 05.06.2020; Свидетельство № 59:01:4415034:4-59/088/2020-3 от 23.06.2020)
2.928	59:01:4410254:38	Пермский край, г.Пермь, Дзержинский район, ул.Вишерская	ЗЕМЛИ НАСЕЛЕННЫХ ПУНКТОВ	1479	объекты складского назначения различного профиля, в том числе торговые базы в класса вредности, для размещения коммунальных, складских объектов	8676,2577	Собственность ПК (Соглашение об изъятии № 8/20 от 11.06.2020; Свидетельство № 59:01:4410254:38-59/095/2020-6 от 15.07.2020)
2.929	59:01:4410254:37	Пермский край, г.Пермь, Дзержинский район, ул.Вишерская	ЗЕМЛИ НАСЕЛЕННЫХ ПУНКТОВ	495	объекты складского назначения различного профиля, в том числе торговые базы в класса вредности, для размещения коммунальных, складских объектов	3108,06045	Собственность ПК (Распоряжение Правительства ПК № 60-рп от 17.03.2020; Соглашение об изъятии № 8/20 от 11.06.2020; Свидетельство № 59:01:4410254:37-59/095/2020-5 от 15.07.2020)
2.930	59:01:4410254:35	Пермский край, г.Пермь, Дзержинский район, ул.Вишерская	ЗЕМЛИ НАСЕЛЕННЫХ ПУНКТОВ	1883	объекты складского назначения различного профиля, в том числе торговые базы в класса вредности, для размещения коммунальных, складских объектов	10881,25444	Собственность ПК (Распоряжение Правительства ПК № 60-рп от 17.03.2020; Соглашение об изъятии № 8/20 от 11.06.2020; Свидетельство № 59:01:4410254:35-59/095/2020-4 от 15.07.2020; Соглашение об изъятии № 29/20 от 18.09.2020; Свидетельство № 59:01:4410254:35-59/088/2020-6 от 02.10.2020; Акт № п/п по соглашению №29/20 от 16.10.2020; Письмо № 44-00/у-06-01/исх-562 от 13.11.2020)
2.931	59:01:4410463:327	Пермский край, г.Пермь, ул.Деревообделочная	ЗЕМЛИ НАСЕЛЕННЫХ ПУНКТОВ	279	под многофункциональные деловые и обслуживающие здания	3681,48591	Собственность ПК (Соглашение об изъятии № 24/20 от 14.08.2020; Свидетельство № 59:01:4410463:327-59/092/2020-1 от 01.09.2020; Акт № п/п к 24/20 от 11.09.2020)
2.932	59:01:4410463:324	Пермский край, г.Пермь, ул.Трамвайная	ЗЕМЛИ НАСЕЛЕННЫХ ПУНКТОВ	92	объекты складского назначения различного профиля, в том числе торговые базы в класса вредности, для размещения коммунальных, складских объектов	657,9978	Собственность ПК (Соглашение об изъятии № 24/20 от 14.08.2020; Свидетельство № 59:01:4410463:324-59/092/2020-1 от 01.09.2020; Акт № п/п к 24/20 от 11.09.2020)
2.933	59:01:4415034:1	Пермский край, г.Пермь, Дзержинский район, ул.Шпальная, д.3	ЗЕМЛИ НАСЕЛЕННЫХ ПУНКТОВ	474	под индивидуальный жилой дом, для индивидуальной жилой застройки	1294,70256	Собственность ПК (Распоряжение Правительства ПК № 60-рп от 17.03.2020; Соглашение об изъятии № 5/20 от 05.06.2020; Соглашение об изъятии № 6/20 от 05.06.2020; Соглашение об изъятии № 7/20 от 05.06.2020; Дополнительное соглашение № к 5/20 от 09.07.2020; Дополнительное соглашение № к 6/20 от 09.07.2020; Дополнительное соглашение № к 7/20 от 09.07.2020; Акт № п/п к 5/20 от 14.07.2020; Акт № п/п к 6/20 от 14.07.2020; Акт № п/п к 7/20 от 14.07.2020; Свидетельство № 59:01:4415034:1-59/094/2020-4 от 25.08.2020)

2.934	59:01:4410256:254	Пермский край, г.Пермь, ул.Трамвайная	ЗЕМЛИ НАСЕЛЕННЫХ ПУНКТОВ	6515	складской корпус-котельная, склады, для размещения складских помещений	39867,71015	Собственность ПК (Распоряжение Правительства ПК № 60-рп от 17.03.2020; Соглашение об изъятии № 28/20 от 08.09.2020; Свидетельство № 59:01:4410256:254-59/092/2020-1 от 02.10.2020, Акт № п/п по соглашению №28/20 от 06.11.2020; Письмо № 44-001у-06-01исх-562 от 13.11.2020)
2.935	59:01:4410254:36	Пермский край, г.Пермь, Дзержинский район, ул.Вишерская	ЗЕМЛИ НАСЕЛЕННЫХ ПУНКТОВ	109	объекты складского назначения различного профиля, в том числе торговые базы в класса вредности, для иного использования	665,00573	Собственность ПК (Распоряжение Правительства ПК № 60-рп от 17.03.2020; Соглашение об изъятии № 18/20 от 12.08.2020; Акт № п/п по соглашению № 18/20 от 29.09.2020; Свидетельство № 59:01:4410254:36-59/096/2020-6 от 30.10.2020; Письмо № 44-001у-06-01исх-562 от 13.11.2020)
2.936	59:01:4410254:15	Пермский край, г.Пермь, Дзержинский район, ул.Вишерская, с северной стороны промтерритории ОАО "Пермский маргариновый завод "Сдобри"	ЗЕМЛИ НАСЕЛЕННЫХ ПУНКТОВ	355	автоматическая автозаправочная станция, для размещения и эксплуатации объектов автомобильного транспорта и объектов дорожного хозяйства	2941,0703	Собственность ПК (Распоряжение Правительства ПК № 60-рп от 17.03.2020; Соглашение об изъятии № 31/20 от 18.09.2020; Протокол разногласий № к соглашению №31/20 от 02.11.2020; Свидетельство № 59:01:4410254:15-59/088/2020-4 от 10.11.2020; Письмо № 44-001у-06-01исх-562 от 13.11.2020)
2.937	59:01:4410254:13	Пермский край, г.Пермь, , Местоположение установлено относительно ориентира, расположенного за пределами участка. Почтовый адрес ориентира: Пермский край, г. Пермь, Дзержинский район, ул. Вишерская, 20а.	ЗЕМЛИ НАСЕЛЕННЫХ ПУНКТОВ	226	Стоянки и гаражи, в том числе многоэтажные встроенные, пристроенные, отдельно стоящие наземные, подземные	983,16102	Собственность ПК (Распоряжение Правительства ПК № 60-рп от 17.03.2020; Соглашение № 29/20 от 18.09.2020; Акт № п/п по соглашению №29/20 от 16.10.2020; Дополнительное соглашение № к соглашению 29/20 от 04.02.2021; Свидетельство № 59:01:4410254:13-59/090/2021-19 от 23.03.2021). Изъятие для государственных нужд.
2.938	59:20:3310117:1146	Пермский край, Ильинский городской округ,	ЗЕМЛИ СЕЛЬСКОХОЗЯЙСТВЕННОГО НАЗНАЧЕНИЯ	1415124	для сельскохозяйственного производства	0	Собственность ПК (Свидетельство № 59-59-06/023/2007-513 от 21.11.2007)
2.939	59:20:3310101:912	Пермский край, Ильинский городской округ,	ЗЕМЛИ СЕЛЬСКОХОЗЯЙСТВЕННОГО НАЗНАЧЕНИЯ	1444876	для сельскохозяйственного производства	0	Собственность ПК (Свидетельство № 59-59-06/023/2007-514 от 21.11.2007)
2.940	59:20:3310117:78	Пермский край, Ильинский городской округ,	ЗЕМЛИ СЕЛЬСКОХОЗЯЙСТВЕННОГО НАЗНАЧЕНИЯ	140803	для целей образования	174,35672	Собственность ПК (Свидетельство № 59-59-01/112/2006-173 от 28.09.2006)
2.941	59:20:3310117:1147	Пермский край, Ильинский городской округ,	ЗЕМЛИ СЕЛЬСКОХОЗЯЙСТВЕННОГО НАЗНАЧЕНИЯ	20001	для с/х производства	29,81549	Собственность ПК (п.2 ст.3.1. Закона о введении в действие Земельного кодекса № 137-ФЗ от 25.10.2001; Свидетельство № 59-59-01/115/2006-392 от 30.03.2007)
2.942	59:01:4415090:171	Пермский край, Пермский городской округ, г.Пермь,	ЗЕМЛИ НАСЕЛЕННЫХ ПУНКТОВ	5	объекты культурно-досуговой деятельности (3.6.1)	58,1983	Собственность ПК (Свидетельство № 59:01:4415090:171-59/296/2021-1 от 24.11.2021)
2.943	59:01:1717200:198	Пермский край, г.Пермь, Кировский район, ул.Калинина	ЗЕМЛИ НАСЕЛЕННЫХ ПУНКТОВ	12869	амбулаторно-поликлиническое обслуживание	30410,60521	Собственность ПК (п.2 ст.3.1. Закона о введении в действие Земельного кодекса № 137-ФЗ от 25.10.2001; Приказ № СЭД-31-02-1-4-231 от 27.02.2020; Свидетельство № 59:01:1717200:198-59/100/2020-1 от 13.03.2020)
2.944	59:01:1717200:199	Пермский край, г.Пермь, Кировский район, ул.Калинина	ЗЕМЛИ НАСЕЛЕННЫХ ПУНКТОВ	12087	амбулаторно-поликлиническое обслуживание	28694,538	Собственность ПК (Свидетельство № 59:01:1717200:199-59/100/2020-1 от 17.02.2020; Приказ № СЭД-31-02-1-4-230 от 27.02.2020)

2.945	59:01:1717200:200	Пермский край, г.Пермь, ул.Калинина	ЗЕМЛИ НАСЕЛЕННЫХ ПУНКТОВ	10000	заправка транспортных средств	26233,8	Собственность ПК (Приказ № СЭД-31-02-1-4-381 от 01.04.2020; Свидетельство № 59:01:1717200:200-59/100/2020-1 от 09.04.2020)
2.946	59:01:1717200:201	Пермский край, г.Пермь, ул.Калинина	ЗЕМЛИ НАСЕЛЕННЫХ ПУНКТОВ	266586	Спорт	668141,8259	Собственность ПК (Государственный контракт № СЭД-31-02-12.1-13 от 20.03.2020; Свидетельство № 59:01:1717200:201-59/091/2020-1 от 16.04.2020)
2.947	59:01:1717200:197	Пермский край, г.Пермь, Кировский район, ул.Калинина	ЗЕМЛИ НАСЕЛЕННЫХ ПУНКТОВ	87131	Больницы, научно-исследовательские корпуса, амбулаторно-поликлинические учреждения	82606	Собственность ПК (Приказ № СЭД-31-02-2-2-447 от 10.04.2018; Свидетельство № 59:01:1717200:197-59/092/2018-1 от 28.04.2018)
2.948	59:01:391385:32	Пермский край, г.Пермь, Мотовилихинский район, ул.Огородникова, д.2	ЗЕМЛИ НАСЕЛЕННЫХ ПУНКТОВ	3390	для объектов культурного наследия; для объектов общественно-делового значения	12107,5884	Собственность ПК (Свидетельство № 59-59-01/001/2008-841 от 25.08.2008)
2.949	59:01:4415090:170	Пермский край, Пермский городской округ, г.Пермь,	ЗЕМЛИ НАСЕЛЕННЫХ ПУНКТОВ	36487	Спорт	216628,4015	Собственность ПК (Свидетельство № 59:01:4415090:170-59/296/2021-1 от 24.11.2021)
Включено земельных участков в отчетном году							
2.950	59:01:4410849:1	Пермский край, г.Пермь, Индустриальный район, ул.Чайковского, д.3	ЗЕМЛИ НАСЕЛЕННЫХ ПУНКТОВ	1900	под существующее здание противотуб.диспансеров и строительство поликлиники	15943,98468	Прекращено ПБП (Приказ № 31-02-1-4-926 от 23.05.2022, Выписка из ЕГРН № 59:01:4410849:1 от 16.08.2022, Выписка из ЕГРН № 59:01:4410849:1 переход от 17.08.2022)
2.951	59:28:0830101:12	Пермский край, Ординский муниципальный округ, в 1150 м южнее д.Березова Гора	ЗЕМЛИ СЕЛЬСКОХОЗЯЙСТВЕННОГО НАЗНАЧЕНИЯ	19384	для сельскохозяйственного производства	43,11776	Прекращено ПБП (Приказ № 31-02-1-4-1440 от 01.08.2022, Выписка из ЕГРН № 59:28:0830101:12 от 05.08.2022, Выписка из ЕГРН № 59:28:0830101:12 переход от 05.08.2022)
2.952	59:28:0830101:13	Пермский край, Ординский муниципальный округ, д. Березова Гора, в 840 м южнее	ЗЕМЛИ СЕЛЬСКОХОЗЯЙСТВЕННОГО НАЗНАЧЕНИЯ	13900	для сельскохозяйственного производства	30,91916	Прекращено ПБП (Приказ № 31-02-1-4-1440 от 01.08.2022, Выписка из ЕГРН № 59:28:0830101:13 от 05.08.2022, Выписка из ЕГРН № 59:28:0830101:13 переход от 05.08.2022)
2.953	59:28:0830101:15	Местоположение установлено относительно ориентира, расположенного за пределами участка. Почтовый адрес ориентира: Пермский край, Ординский район, в 370м юго-восточнее от д. Березовая Гора.	ЗЕМЛИ СЕЛЬСКОХОЗЯЙСТВЕННОГО НАЗНАЧЕНИЯ	19800	для сельскохозяйственного производства	44,04312	Прекращено ПБП (Приказ № 31-02-1-4-1440 от 01.08.2022, выписка из ЕГРН № 59:28:0830101:15 от 05.08.2022, Выписка из ЕГРН № 59:28:0830101:15 переход от 05.08.2022)
2.954	59:38:0600101:2137	Местоположение установлено относительно ориентира, расположенного за пределами участка. Почтовый адрес ориентира: край Пермский, р-н Частинский, Частинское сельское поселение, возле д. Большая Головинка.	ЗЕМЛИ СЕЛЬСКОХОЗЯЙСТВЕННОГО НАЗНАЧЕНИЯ	1338249	для нужд образования	1463,10763	Прекращено ПБП (Приказ № 31-02-1-4-561 от 06.04.2022, Выписка из ЕГРН № 59:38:0600101:2137 от 07.04.2022, Выписка из ЕГРН № 59:38:0600101:2137 переход от 14.04.2022)
2.955	59:37:0620204:2	Пермский край, Городской округ Город Березники, г. Усолье, ул.Пушкина, д.166	ЗЕМЛИ НАСЕЛЕННЫХ ПУНКТОВ	543	Для общего пользования (уличная сеть)	252,07303	Прекращено ПБП (Приказ 31-02-1-4-665 от 18.04.2022, Выписка из ЕГРН № КУВИ-001/2022-143195334 от 19.08.2022, Выписка из ЕГРН № КУВИ-001/2022-143196178 переход от 19.08.2022)

2.956	81:05:1260001:260	. Местоположение установлено относительно ориентира, расположенного в границах участка. Ориентир административное здание. Почтовый адрес ориентира: край Пермский, р-н Юсьвинский, п. Тукачево, ул. Комсомольская, дом 3/1.	ЗЕМЛИ НАСЕЛЕННЫХ ПУНКТОВ	2469	под административными зданиями	471,91779	Прекращено ПБП (Приказ 31-02-1-4-1680 от 11.10.2022, Выписка из ЕГРН № КУВИ-001/2022-10779319 переход от 21.01.2022)
2.957	59:01:0718041:8	Пермский край, г.Пермь, Ленинский район, ул.Степилова, д.90	ЗЕМЛИ НАСЕЛЕННЫХ ПУНКТОВ	61903	под строительство картодрома; для общего пользования (уличная сеть)	120154	Прекращено ПБП (Приказ № 31-02-1-4-97 от 25.01.2022, Акт приема-передачи от 01.04.2022, Выписка из ЕГРН № КУВИ-001/2022-56557560 перех от 15.04.2022, Выписка из ЕГРН № КУВИ-001/2022-56554305 от 15.04.2022)
2.958	59:31:0180101:107	Пермский край, Очерский городской округ, д. Роголи, д.88	ЗЕМЛИ НАСЕЛЕННЫХ ПУНКТОВ	224	для сельскохозяйственного производства	40,44768	Прекращено ПБП (Приказ № 31-02-1-4-1532 от 17.08.2022, Выписка из ЕГРН № 59:31:0180101:107 от 19.08.2022, Выписка из ЕГРН № КУВИ-001/2022-142924577 переход от 19.08.2022)
2.959	59:37:0610101:176	Пермский край, Городской округ Город Березники, с. Таман, ул.Набережная, д.15	ЗЕМЛИ НАСЕЛЕННЫХ ПУНКТОВ	186	для обслуживания здания конторы	56,66118	Прекращено ПБП (Приказ 31-02-1-4-1496 от 09.08.2022, Выписка № 59:37:0610101:176 от 10.08.2022, Выписка из ЕГРН № 59:37:0610101:176 переход от 11.08.2022)
2.960	59:22:0810101:341	Пермский край, Кишертский муниципальный округ, с. Осинцево, ул.Советская, д.4а	ЗЕМЛИ НАСЕЛЕННЫХ ПУНКТОВ	108	для общественно-деловых целей	24,07707	Прекращено ПБП (Приказ № 31-02-1-4-623 от 13.04.2022, Выписка из ЕГРН № 59:22:0810101:341 от 15.04.2022, Выписка из ЕГРН № КУВИ-001/2022-57635618 перех от 18.04.2022)
2.961	59:09:0180001:663	Пермский край, Лысьвенский городской округ, п. Кормовице, ул.Большинная, д.1, кв.2	ЗЕМЛИ НАСЕЛЕННЫХ ПУНКТОВ	182	для ветеринарной амбулатории	135,54086	Прекращено ПБП (Приказ № 31-02-1-4-1398 от 30.08.2021, Выписка из ЕГРН № 59:09:0180001:663-59/088/2022-3 от 14.01.2022, Выписка из ЕГРН № 59:09:0180001:663 от 28.01.2022)
2.962	59:23:0481084:19	Пермский край, Куединский муниципальный округ, п. Куеда, ул.Лесная, д.13, корп.2	ЗЕМЛИ НАСЕЛЕННЫХ ПУНКТОВ	2004	эксплуатация капитальных гаражей	719,51311	Прекращено ПБП (Приказ 31-02-1-4-469 от 24.03.2022, Акт от 07.06.2022, Выписка из ЕГРН № 59:23:0481084:19 от 28.06.2022, Выписка из ЕГРН № 59:23:0481084:19 переход от 29.06.2022)
2.963	59:01:1717030:9	Пермский край, г.Пермь, Кировский район, ул.Онежская, д.9	ЗЕМЛИ НАСЕЛЕННЫХ ПУНКТОВ	1440	Амбулаторно-поликлиническое обслуживание	5218,87058	Прекращено ПБП (Выписка из ЕГРН № КУВИ-001/2022-115611455 переход от 11.07.2022, Выписка из ЕГРН № КУВИ-001/2022-109531620 от 05.07.2022)
2.964	59:01:4319195:1	Пермский край, г.Пермь, Мотовилихинский район, ул.Монастырская, д.1а	ЗЕМЛИ НАСЕЛЕННЫХ ПУНКТОВ	6647	Среднее и высшее профессиональное образование	27686,35028	Прекращено ПБП (Приказ № 31-02-1-4-2167 от 24.12.2021, Выписка из ЕГРН № КУВИ-001/2022-1531767 от 11.01.2022)
2.965	59:06:1501001:1	Пермский край, Городской округ Город Кизел, г. Кизел, Кизеловский лесхоз, Кизеловское лесничество, квартал 72	ЗЕМЛИ ОСОБООХРАЯЕМЫХ ТЕРРИТОРИЙ И ОБЪЕКТОВ	34801	для рекреационного и оздоровительного назначения	1975,65277	Прекращено ПБП (Приказ № 31-02-1-4-462 от 23.03.2022, Выписка из ЕГРН № КУВИ-001/2022-52082472 перех от 08.04.2022, Выписка из ЕГРН № КУВИ-001/2022-52080836 от 08.04.2022)
2.966	59:35:0010271:109	. Местоположение установлено относительно ориентира, расположенного за пределами участка. Почтовый адрес ориентира: Пермский край, р-н Суксунский, п. Суксун, ул. Халтурина, д. 39	ЗЕМЛИ НАСЕЛЕННЫХ ПУНКТОВ	1675	для общественно-деловых целей	1329,96675	Прекращено ПБП (Приказ № 31-02-1-4-484 от 25.03.2022, Акт от 01.06.2022, Выписка из ЕГРН № 59:35:0010271:109 от 07.07.2022, Выписка из ЕГРН № КУВИ-001/2022-113409969 переход от 07.07.2022)

2.967	59:28.0460101:46	Пермский край, Ординский муниципальный округ, д. Березовая Гора, в 40 м северо-восточнее д.№1 по ул.Тракторная	ЗЕМЛИ НАСЕЛЕННЫХ ПУНКТОВ	4525	для сельскохозяйственного использования	15,52075	Прекращено ПБП (Приказ № 31-02-1-4-1440 от 01.08.2022, Выписка из ЕГРН № 59:28:0460101:46 от 04.08.2022, Выписка из ЕГРН № 59:28:0460101:46 переход от 05.08.2022)
2.968	59:28.0460101:47	Пермский край, Ординский муниципальный округ, д. Березовая Гора, ул.Тракторная, д.10, в 25 м западнее улицы	ЗЕМЛИ НАСЕЛЕННЫХ ПУНКТОВ	2683	для сельскохозяйственного использования	142,96991	Прекращено ПБП (Приказ № 31-02-1-4-1440 от 01.08.2022, Выписка из ЕГРН № 59:28:0460101:47 от 04.08.2022, Выписка из ЕГРН № 59:28:0460101:47 переход от 05.08.2022)
2.969	59:21:0920002:383	Российская Федерация, Пермский край, Карагайский муниципальный округ, п. Менделеево, пер.Клубный, з/у 4	ЗЕМЛИ НАСЕЛЕННЫХ ПУНКТОВ	2001	для эксплуатации здания сельской врачебной амбулатории	897,68862	Прекращено ПБП (Приказ № 31-02-1-4-1717 от 06.09.2022, Акт от 15.11.2022, Выписка из ЕГРН № 59:21:0920002:383 от 10.12.2022, Выписка из ЕГРН № 59:21:0920002:383 переход от 08.12.2022)
2.970	59:25:0300001:1212	Пермский край, Красновишерский городской округ, с. Верх-Язьва, ул.Советская, д.2а	ЗЕМЛИ НАСЕЛЕННЫХ ПУНКТОВ	4882	под зданием больницы и прилегающей территорией	687,48233	Прекращено ПБП (Приказ № 31-02-1-4-2174 от 24.12.2021, Выписка из ЕГРН № КУВИ-001/2022-34261629 от 14.03.2022)
2.971	59:26:0600505:9	Местоположение установлено относительно ориентира, расположенного за пределами участка. Почтовый адрес ориентира: край Пермский, р-н Нытвенский, п. Новоильинский, ул. Девиза, дом 105	ЗЕМЛИ НАСЕЛЕННЫХ ПУНКТОВ	654	для размещения здания детской консультации	397,51688	Прекращено ПБП (Приказ № 31-02-1-4-1007 от 03.06.2022, Выписка из ЕГРН № 59:26:0600505:9 от 01.12.2022, Выписка из ЕГРН № КУВИ-001/2022-213638468 переход от 02.12.2022)
2.972	59:35:0020101:507	Местоположение установлено относительно ориентира, расположенного за пределами участка. Почтовый адрес ориентира: край Пермский, р-н Суксунский, д. Агафонково, ул. Больничная, дом 12.	ЗЕМЛИ НАСЕЛЕННЫХ ПУНКТОВ	2412	для размещения здания ФАП	410,65656	Прекращено ПБП (Приказ № 31-02-1-4-600 от 08.04.2022, Выписка из ЕГРН № 59:35:0020101:507 переход от 12.09.2022, Выписка из ЕГРН № 59:35:0020101:507 от 12.09.2022)
2.973	59:11:0630000:45	Местоположение установлено относительно ориентира, расположенного за пределами участка. Почтовый адрес ориентира: Пермский край, г. Чусовой, с. Села, ул. Молодёжная, д. 27.	ЗЕМЛИ НАСЕЛЕННЫХ ПУНКТОВ	370	Для нужд здравоохранения (фельдшерско-акушерский пункт)	67,89582	Прекращено ПБП (Приказ № 31-02-1-4-1286 от 14.07.2022, Выписка из ЕГРН № 59:11:0630000:45 от 04.10.2022, Выписка из ЕГРН № КУВИ-001/2022-173871344 переход от 04.10.2022)
2.974	59:03:0400091:3052	Пермский край, г. Березники, ул.Демнева, д.12	ЗЕМЛИ НАСЕЛЕННЫХ ПУНКТОВ	1955	для эксплуатации и обслуживания зданий больничного комплекса	1867,27915	Прекращено ПБП (Приказ № 31-02-1-4-1844 от 23.09.2022, Выписка из ЕГРН № 59:03:0400091:3052 от 28.09.2022, Выписка из ЕГРН № КУВИ-001/2022-171155073 переход от 29.09.2022)
2.975	59:21:1090001:4	Российская Федерация, Пермский край, Карагайский муниципальный округ, д. Прокино, ул.Школьная, з/у 11	ЗЕМЛИ НАСЕЛЕННЫХ ПУНКТОВ	3659	для эксплуатации здания ФАП	618,07828	Прекращено ПБП (Приказ № 31-02-1-4-928 от 21.06.2021, Выписка из ЕГРН № КУВИ-001/2022-6502318 от 19.01.2022)
2.976	59:21:1490001:115	Пермский край, Карагайский муниципальный округ, с. Воскресенск, ул.Тракторная, д.36	ЗЕМЛИ НАСЕЛЕННЫХ ПУНКТОВ	582	для эксплуатации административного здания, для объектов общественно-делового значения	105,85416	Прекращено ПБП (Приказ № 31-02-1-4-928 от 21.06.2021, Выписка из ЕГРН № КУВИ-001/2022-6502246 от 19.01.2022)
2.977	59:31:0500101:69	Пермский край, Очерский городской округ, д. Семеново, ул.Мира, строение 19-2	ЗЕМЛИ НАСЕЛЕННЫХ ПУНКТОВ	637,46	под здание ФАП	119,70224	Прекращено ПБП (Приказ № 31-02-1-4-1345 от 21.07.2022, Выписка из ЕГРН № 59:31:0500101:69 от 13.12.2022, Выписка из ЕГРН № КУВИ-001/2022-222077383 переход от 13.12.2022)

2.978	59:16:0710101:241	, Местоположение установлено относительно ориентира, расположенного за пределами участка. Почтовый адрес ориентира: Пермский край, Верещагинский район, п. Ленино, ул. Сельская, д. 4	ЗЕМЛИ НАСЕЛЕННЫХ ПУНКТОВ	301	под фельдшерско-акушерский пункт	59,83579	Прекращено ПБП (Приказ № 31-02-1-4-843 от 06.05.2022, Выписка из ЕГРН № КУВИ-001/2022-73067178 от 16.05.2022)
2.979	59:16:0020102:103	, Местоположение установлено относительно ориентира, расположенного за пределами участка. Почтовый адрес ориентира: Пермский край, р-н Верещагинский, д. Соколово, ул. Ленина, 15	ЗЕМЛИ НАСЕЛЕННЫХ ПУНКТОВ	674	под здание фельдшерско-акушерского пункта	131,84114	Прекращено ПБП (Приказ № 31-02-1-4-1367 от 26.08.2021, Выписка из ЕГРН № КУВИ-001/2022-26907104 от 28.02.2022)
2.980	59:13:0190112:8	Российская Федерация, Пермский край, Бардымский муниципальный округ, с. Елпачиха, ул. Ленина, д.79	ЗЕМЛИ НАСЕЛЕННЫХ ПУНКТОВ	3401	для размещения санитарно-врачебной амбулатории	1237,48786	Прекращено ПБП (Приказ № 31-02-1-4-388 от 10.03.2022, Выписка из ЕГРН № КУВИ-001/2022-41283429 от 24.03.2022)
2.981	81:01:0260001:386	Российская Федерация, Пермский край, Гайнский муниципальный округ, п. Керос, ул.Комсомольская, з/у 4	ЗЕМЛИ НАСЕЛЕННЫХ ПУНКТОВ	1052	для содержания здания больницы	133,41464	Прекращено ПБП (Приказ № 31-02-1-4-1772 от 15.09.2022, Выписка из ЕГРН № 81:01:0260001:386 от 05.06.2022, Выписка из ЕГРН № КУВИ-001/2022-175616140 переход от 06.10.2022)
2.982	59:10:0406004:71	Пермский край, Соликамский городской округ, г.Соликамск, ул.Привокзальная, Гараж стоматполиклиники №1 у дома 10	ЗЕМЛИ НАСЕЛЕННЫХ ПУНКТОВ	158	для эксплуатации и обслуживания объекта здравоохранения города	90,36646	Прекращено ПБП (Приказ № 31-02-1-4-1297 от 14.07.2022, Выписка из ЕГРН № 59:10:0406004:71 от 04.10.2022, Выписка из ЕГРН № КУВИ-001/2022-175631320 переход от 06.10.2022)
2.983	59:38:0400105:3	Пермский край, Частинский муниципальный округ, с. Бабка, ул Советская, д.15А	ЗЕМЛИ НАСЕЛЕННЫХ ПУНКТОВ	1791	для нужд здравоохранения	548,67585	Прекращено ПБП (Приказ № 31-02-1-4-2179 от 16.11.2022, Выписка из ЕГРН № 59:38:0400105:3 от 28.11.2022, Выписка из ЕГРН № 59:38:0400105:3 переход от 28.11.2022)
2.984	59:20:0050337:47	Пермский край, Ильинский городской округ, г. Чермоз, ул.Свердлова, д.8д	ЗЕМЛИ НАСЕЛЕННЫХ ПУНКТОВ	874	для целей здравоохранения и социального обеспечения	493,55931	Прекращено ПБП (Приказ № 31-02-1-4-899 от 15.06.2021, Выписка из ЕГРН № КУВИ-001/2022-6502222 от 19.01.2022)
2.985	59:32:1520001:130	, Местоположение установлено относительно ориентира, расположенного за пределами участка. Почтовый адрес ориентира: Пермский край, р-н Пермский, с/п Пальниковское, с Нижний Пальник, ул. Мира, д. 1.	ЗЕМЛИ НАСЕЛЕННЫХ ПУНКТОВ	393	Под общественную застройку	447,84806	Прекращено ПБП (Приказ № 31-02-1-4-274 от 22.02.2022, Выписка из ЕГРН № КУВИ-001/2022-83814194 от 01.06.2022, Выписка из ЕГРН № КУВИ-001/2022-83844590 переход от 01.06.2022)
2.986	59:27:0401001:317	Пермский край, Октябрьский городской округ, д. Колтаева,	ЗЕМЛИ НАСЕЛЕННЫХ ПУНКТОВ	411	Для содержания фельдшерско-акушерского пункта	84,49248	Прекращено ПБП (Приказ № 31-02-1-4-1494 от 09.08.2022, Выписка из ЕГРН № 59:27:0401001:317 от 10.08.2022, Выписка из ЕГРН № 59:27:0401001:317 переход от 10.08.2022)
2.987	59:27:0361001:366	Пермский край, Октябрьский городской округ, п.Тюш,	ЗЕМЛИ НАСЕЛЕННЫХ ПУНКТОВ	322	Для содержания фельдшерско-акушерского пункта	167,72658	Прекращено ПБП (Приказ № 31-02-1-4-1362 от 21.07.2022, Выписка из ЕГРН № 59:27:0361001:366 от 22.07.2022, Выписка из ЕГРН № КУВИ-001/2022-127629495 переход от 28.07.2022)
2.988	59:16:1630101:641	, Местоположение установлено относительно ориентира, расположенного за пределами участка. Почтовый адрес ориентира: Пермский край, Верещагинский район, п. Субботники, ул. Советская, д. 35.	ЗЕМЛИ НАСЕЛЕННЫХ ПУНКТОВ	180	под объектами здравоохранения	35,0766	Прекращено ПБП (Приказ № 31-02-1-4-843 от 06.05.2022, Выписка из ЕГРН № 59:16:1630101:641 от 07.07.2022, Выписка из ЕГРН № 59:16:1630101:641 переход от 08.07.2022)

2.989	59:32:0450001:30	Пермский край, Пермский муниципальный район, Заболотское сельское поселение, д. Горшки, ул.Ленина, д.1а	ЗЕМЛИ НАСЕЛЕННЫХ ПУНКТОВ	1768	для оздоровительной деятельности	2064,25679	Прекращено ПБП (Приказ № 31-02-1-4-547 от 04.05.2022, Выписка из ЕГРН № КУВИ-001/2022-77676866 от 23.05.2022)
2.990	81:06:1410001:76	Российская Федерация, Пермский край, Кудымкарский муниципальный округ, д. Лопатина, ул.Мира, зд. 6	ЗЕМЛИ НАСЕЛЕННЫХ ПУНКТОВ	396	под объектами здравоохранения	63,87416	Прекращено ПБП (Приказ № 31-02-1-4-502 от 29.03.2022, Выписка из ЕГРН № 81:06:1410001:76 от 07.09.2022, Выписка из ЕГРН № 81:06:1410001:76 переход от 07.09.2022)
2.991	59:27:0871014:1	Пермский край, Октябрьский городской округ, п. Щучье Озеро,	ЗЕМЛИ НАСЕЛЕННЫХ ПУНКТОВ	13180	Территория больницы	4297,78636	Прекращено ПБП (Приказ № 31-02-1-4-1703 от 02.09.2022, Выписка из ЕГРН № 59:27:0871014:1 от 07.09.2022, Выписка из ЕГРН № 59:27:0871014:1 переход от 07.09.2022)
2.992	59:04:0103026:134	Пермский край, Гремячинский городской округ, г. Гремячинск, за старым гор.кладбищем, кр Центральный	ЗЕМЛИ НАСЕЛЕННЫХ ПУНКТОВ	21	под гараж для служебного транспорта	5,72166	Прекращено ПБП (Приказ № 31-02-1-4-938 от 24.05.2022)
2.993	59:39:0940001:189	. Местоположение установлено относительно ориентира, расположенного за пределами участка. Почтовый адрес ориентира: Пермский край, р-н Чердынский, с. Пянтег, ул. Школьная, д. 14а	ЗЕМЛИ НАСЕЛЕННЫХ ПУНКТОВ	1138	земли под объектами здравоохранения и социального обеспечения(физкабинет/вышшая амбулатория)	174,0571	Прекращено ПБП (Приказ № 31-02-1-4-389 от 10.03.2022, Выписка из ЕГРН № 59:39:0940001:189 от 02.04.2022)
2.994	59:09:0180001:973	Пермский край, Лысьвенский городской округ, п. Кормовище, ул.Больничная, д.4а, Муниципальное образование "Лысьвенский муниципальный район"	ЗЕМЛИ НАСЕЛЕННЫХ ПУНКТОВ	13219	Под зданием больницы и прилегающую территорию	5331,61927	Прекращено ПБП (Приказ № 31-02-1-4-975 от 30.05.2022, Выписка из ЕГРН № КУВИ-001/2022-83844423 переход от 01.06.2022, Выписка из ЕГРН № КУВИ-001/2022-83814046 от 01.06.2022)
2.995	59:04:0301057:7	Пермский край, Гремячинский городской округ, п. Шумихинский, ул.Менделеева, д.2, г. Гремячинск	ЗЕМЛИ НАСЕЛЕННЫХ ПУНКТОВ	1588	под здание поликлиники	248,10912	Прекращено ПБП (Выписка из ЕГРН № КУВИ-001/2022-83665208 от 01.06.2022)
2.996	59:32:0860001:1205	Российская Федерация, Пермский край, Пермский муниципальный район, Кукуштанское сельское поселение, с. Курашим, ул.Юбилейная, з/у 1а	ЗЕМЛИ НАСЕЛЕННЫХ ПУНКТОВ	3347	Под общественную застройку	3724,82261	Прекращено ПБП (Приказ № 31-02-1-4-274 от 22.02.2022, Выписка из ЕГРН № 59:32:0860001:1205 от 16.08.2022, Выписка из ЕГРН № КУВИ-001/2022-140735481 переход от 16.08.2022)
2.997	59:21:0940001:2564	Пермский край, Карагайский муниципальный округ, с. Нердва, ул.Советская	ЗЕМЛИ НАСЕЛЕННЫХ ПУНКТОВ	2395	объекты здравоохранения	953,4016	Прекращено ПБП (Приказ № 31-02-1-4-928 от 21.06.2021, Выписка из ЕГРН № КУВИ-001/2022-6502248 от 19.01.2022)
2.998	59:09:0440001:507	Пермский край, Лысьвенский городской округ, п. Кым, ул.Кузьмина, д.86, Муниципальное образование "Лысьвенский муниципальный район",	ЗЕМЛИ НАСЕЛЕННЫХ ПУНКТОВ	6400	амбулаторно-поликлиническое обслуживание	2861,407	Прекращено ПБП (Приказ № 31-02-1-4-975 от 30.05.2022, Выписка из ЕГРН № 59:09:0440001:507 от 01.06.2022, Выписка из ЕГРН № КУВИ-001/2022-83845655 переход от 01.06.2022)
2.999	59:27:0871014:175	Пермский край, Октябрьский городской округ, п. Щучье Озеро,	ЗЕМЛИ НАСЕЛЕННЫХ ПУНКТОВ	339	Обслуживание жилой застройки	150,81432	Прекращено ПБП (Приказ № 31-02-1-4-1703 от 02.09.2022, Выписка из ЕГРН № 59:27:0871014:1745 от 07.09.2022, Выписка из ЕГРН № 59:27:0871014:175 переход от 07.09.2022)
2.1000	59:27:0871014:174	Пермский край, Октябрьский городской округ, п. Щучье Озеро,	ЗЕМЛИ НАСЕЛЕННЫХ ПУНКТОВ	2597	Обслуживание жилой застройки	986,28866	Прекращено ПБП (Приказ № 31-02-1-4-1703 от 02.09.2022, Выписка из ЕГРН № 59:27:0871014:174 от 07.09.2022, Выписка из ЕГРН № 59:27:0871014:174 переход от 07.09.2022)

2.1001	59:32:3630001:502	Пермский край, Пермский муниципальный район, Сыльвенское сельское поселение, примыкает к юго-восточной границе с.п. Сыльва	ЗЕМЛИ СЕЛЬСКОХОЗЯЙСТВЕННОГО НАЗНАЧЕНИЯ	70037	под учебно-спортивную базу "Кудиковка"	9,71413	Прекращено ПБП (Приказ № 31-02-1-4-6 от 10.01.2022, Акт от 18.03.2022, Выписка из ЕГРН № 59:32:3630001:502 от 06.05.2022, Выписка из ЕГРН № КУВИ-001/2022-71069721 от 12.05.2022)
2.1002	59:04:0108004:185	Пермский край, г. Гремячинск, ул.Волжская, п.Север-Западный	ЗЕМЛИ НАСЕЛЕННЫХ ПУНКТОВ	763	ветеринарные лечебницы (без содержания животных)	360,3649	Прекращено ПБП (Приказ № 31-02-1-4-450 от 22.03.2022, Выписка из ЕГРН № 59:04:0108004:185 от 28.07.2022, Выписка из ЕГРН № 59:04:0108004:185 переход от 28.07.2022)
2.1003	59:01:4319195:17	Пермский край, Пермский городской округ, г.Пермь, ул.Монастырская	ЗЕМЛИ НАСЕЛЕННЫХ ПУНКТОВ	367	Среднее и высшее профессиональное образование	1818,91072	Прекращено ПБП (Приказ № 31-02-1-4-2167 от 24.12.2021, Выписка из ЕГРН № 59:01:4319195:17 от 18.02.2022)
2.1004	59:40:0370102:136	Пермский край, Чернушинский городской округ, д. Атяшка,	ЗЕМЛИ НАСЕЛЕННЫХ ПУНКТОВ	445	под здание медпункта	97,5734	Прекращено ПБП (Приказ № 31-02-1-4-1344 от 21.07.2022, Выписка из ЕГРН № 59:40:0370102:136 от 28.12.2022)
2.1005	59:40:0660101:90	Российская Федерация, Пермский край, Чернушинский городской округ, д. Большой Юг, ул.Кленовая, з/у 44/1	ЗЕМЛИ НАСЕЛЕННЫХ ПУНКТОВ	264	медпункт	59,94912	Прекращено ПБП (Приказ № 31-02-1-4-1985 от 19.10.2022, Выписка из ЕГРН № 59:40:0660101:90 от 28.12.2022, Выписка из ЕГРН № 59:40:0660101:90 переход от 28.12.2022)
2.1006	59:32:0250002:8434	Российская Федерация, Пермский край, Пермский муниципальный район, Гамовское сельское поселение, с. Гамово, ул.50 лет Октября, з/у 46	ЗЕМЛИ НАСЕЛЕННЫХ ПУНКТОВ	38045	дошкольное, начальное и среднее общее образование	22245,92214	Прекращено ПБП (Приказ № 31-02-1-4-227 от 16.02.2022, Выписка из ЕГРН № КУВИ-001/2022-23867558 от 21.02.2022)
2.1007	59:05:0101031:1411	Пермский край, Губахинский муниципальный округ, г. Губаха, ул.Дегтярева	ЗЕМЛИ НАСЕЛЕННЫХ ПУНКТОВ	902	под больницу	678,1236	Прекращено ПБП (Приказ № 31-02-1-4-2377 от 12.12.2022, Выписка из ЕГРН № 59:05:0101031:1411 от 19.12.2022, Выписка из ЕГРН № КУВИ-001/2022-225539722 переход от 19.12.2022)
2.1008	59:36:0340409:1	Пермский край, Уинский муниципальный округ, с. Уинское, ул.Советская, д.17	ЗЕМЛИ НАСЕЛЕННЫХ ПУНКТОВ	674	для эксплуатации административного здания	672,2476	Включен (п.2 ст.3.1 Федерального закона от 25.10.2001 №137-ФЗ "О введении в действие Земельного кодекса РФ"; Свидетельство № 59:36:0340409:1-59/082/2022-3 от 27.01.2022)
2.1009	59:01:0000000:91436	Пермский край, Пермский городской округ, г.Пермь, Дзержинский район,	ЗЕМЛИ НАСЕЛЕННЫХ ПУНКТОВ	33389	Земельные участки (территории) общего пользования	366,27733	Включен (п.2 ст.3.1 Федерального закона от 25.10.2001 №137-ФЗ "О введении в действие Земельного кодекса РФ"; Свидетельство № 59:01:0000000:91436-59/089/2022-1 от 19.01.2022)
2.1010	59:01:4415090:3	Пермский край, Пермский городской округ, г.Пермь, Дзержинский район, ул.Локомотивная, д.18а	ЗЕМЛИ НАСЕЛЕННЫХ ПУНКТОВ	414,58	под магазины, торговые комплексы	4991,78366	Включен (Изъятие для государственных нужд, Распоряжения № 163-рп от 30.06.2021, Соглашение об изъятии № . от 03.02.2022, Свидетельство № 59:01:4415090:3-59/096/2022-4 от 08.02.2022, Дополнительное соглашение № . от 05.03.2022)
2.1011	59:32:0250002:8361	Российская Федерация, Пермский край, Пермский муниципальный район, с. Гамово, ул.50 лет Октября, з/у 13а	ЗЕМЛИ НАСЕЛЕННЫХ ПУНКТОВ	4284	Амбулаторно-поликлиническое обслуживание	3991,71222	Включен (п.2 ст.3.1 Федерального закона от 25.10.2001 №137-ФЗ "О введении в действие Земельного кодекса РФ"; Свидетельство № 59:32:0250002:8361-59/081/2022-1 от 15.02.2022)
2.1012	59:11:0990101:261	Российская Федерация, Пермский край, Чусовской городской округ,	ЗЕМЛИ СЕЛЬСКОХОЗЯЙСТВЕННОГО НАЗНАЧЕНИЯ	924270	для сельскохозяйственного использования	985,82638	Включен (образован в результате раздела, Приказ № 31-02-1-4-2102 от 17.12.2021, Свидетельство № 59:11:0990101:261-59/296/2022-2 от 19.01.2022)

2.1013	59:11:0990101:262	Российская Федерация, Пермский край, Чусовской городской округ,	ЗЕМЛИ СЕЛЬСКОХОЗЯЙСТВЕННОГО НАЗНАЧЕНИЯ	26000	для сельскохозяйственного использования	27,7316	Включен (образован в результате раздела. Приказ № 31-02-1-4-2102 от 17.12.2021, Свидетельство № 59:11:0990101:262-59/296/2022-2 от 19.01.2022
2.1014	59:11:0990101:263	Российская Федерация, Пермский край, Чусовской городской округ,	ЗЕМЛИ СЕЛЬСКОХОЗЯЙСТВЕННОГО НАЗНАЧЕНИЯ	228430	для сельскохозяйственного использования	243,64344	Включен (образован в результате раздела. Приказ № 31-02-1-4-2102 от 17.12.2021, Свидетельство № 59:11:0990101:263-59/296/2022-2 от 19.01.2022
2.1015	59:21:0000000:1801	Пермский край, Карагайский муниципальный округ,	ЗЕМЛИ ПРОМЫШЛЕННОСТИ, ЭНЕРГЕТИКИ, ТРАНСПОРТА, СВЯЗИ, РАДИОВЕЩАНИЯ, ТЕЛЕВИДЕНИЯ, ИНФОРМАТИКИ, ЗЕМЛИ ДЛЯ ОБЕСПЕЧЕНИЯ КОСМИЧЕСКОЙ ДЕЯТЕЛЬНОСТИ, ЗЕМЛИ ОБОРОНЫ, БЕЗОПАСНОСТИ И ЗЕМЛИ ИНОГО СПЕЦИАЛЬНОГО НАЗНАЧЕНИЯ	3372	Автомобильный транспорт	2,25924	Включен (п.2 ст.3.1 Федерального закона от 25.10.2001 №137-ФЗ "О введении в действие Земельного кодекса РФ"; Свидетельство № 59:21:0000000:1801-59/296/2022-1 от 16.03.2022
2.1016	59:01:2018036:284	Пермский край, Пермский городской округ, г.Пермь, Ленинский район, ул.Маршала Жукова	ЗЕМЛИ НАСЕЛЕННЫХ ПУНКТОВ	44049	Среднее и высшее профессиональное образование (3.5.2)	311462,1097	Включен (п.2 ст.3.1 Федерального закона от 25.10.2001 №137-ФЗ "О введении в действие Земельного кодекса РФ"; Проект межевания территории № 690 от 15.10.2019, Свидетельство № 59:01:2018036:284-59/296/2022-1 от 01.03.2022
2.1017	59:01:2018036:281	Пермский край, Пермский городской округ, г.Пермь, Ленинский район, ул.Маршала Жукова	ЗЕМЛИ НАСЕЛЕННЫХ ПУНКТОВ	39454	Под проектирование, устройство и эксплуатацию торгового комплекса, водозаборных сооружений, спортивных площадок	281590,6943	Включен (п.2 ст.3.1 Федерального закона от 25.10.2001 №137-ФЗ "О введении в действие Земельного кодекса РФ"; Проект межевания территории № 690 от 15.10.2019, Свидетельство № 59:01:2018036:281-59/296/2022-1 от 01.03.2022
2.1018	59:01:2018036:282	Пермский край, Пермский городской округ, г.Пермь, Ленинский район, ул.Маршала Жукова	ЗЕМЛИ НАСЕЛЕННЫХ ПУНКТОВ	43728	Среднее и высшее профессиональное образование	166202,257	Включен (п.2 ст.3.1 Федерального закона от 25.10.2001 №137-ФЗ "О введении в действие Земельного кодекса РФ"; Проект межевания территории № 690 от 15.10.2019, Свидетельство № 59:01:2018036:282-59/296/2022-1 от 01.03.2022
2.1019	59:01:2018036:283	Пермский край, Пермский городской округ, г.Пермь, Ленинский район, ул.Маршала Жукова	ЗЕМЛИ НАСЕЛЕННЫХ ПУНКТОВ	252	Под проектирование, устройство и эксплуатацию торгового комплекса, водозаборных сооружений, спортивных площадок	2705,53752	Включен (п.2 ст.3.1 Федерального закона от 25.10.2001 №137-ФЗ "О введении в действие Земельного кодекса РФ"; Проект межевания территории № 690 от 15.10.2019, Свидетельство № 59:01:2018036:283-59/296/2022-1 от 01.03.2022
2.1020	59:01:0000000:90676	Российская Федерация, Пермский край, Пермский городской округ, г.Пермь, Ордоникидзевский район, ул.Академика Веденеева	ЗЕМЛИ НАСЕЛЕННЫХ ПУНКТОВ	20991	дошкольное, начальное и среднее общее образование	47191,54672	Включен (Приним из муниципальной собственности; Договор № 2130-21 от 04.05.2021, Договор № 239-144 от 04.05.2021, Акт осмотра № к зу 90676 от 01.02.2022, Распоряжение Правительства ПК № 53-рп от 09.03.2022, Приказ № 31-02-1-4-392 от 10.03.2022, Акт № из МО от 14.03.2022, Свидетельство № 59:01:0000000:90676-59/088/2022-3 от 15.03.2022

2.1021	59:13:0000000:4065	Пермский край, Бардымский муниципальный округ,	ЗЕМЛИ ПРОМЫШЛЕННОСТИ, ЭНЕРГЕТИКИ, ТРАНСПОРТА, СВЯЗИ, РАДИОВЕЩАНИЯ, ТЕЛЕВИДЕНИЯ, ИНФОРМАТИКИ, ЗЕМЛИ ДЛЯ ОБЕСПЕЧЕНИЯ КОСМИЧЕСКОЙ ДЕЯТЕЛЬНОСТИ, ЗЕМЛИ ОБОРОНЫ, БЕЗОПАСНОСТИ И ЗЕМЛИ ИНОГО СПЕЦИАЛЬНОГО НАЗНАЧЕНИЯ	103741	Автомобильный транспорт	82,9928		Включен (п.2 ст.3.1 Федерального закона от 25.10.2001 №137-ФЗ "О введении в действие Земельного кодекса РФ". Свидетельство № 59:13:0000000:4065-59/095/2022-1 от 15.03.2022
2.1022	59:32:3960006:7500	Российская Федерация, Пермский край, Пермский муниципальный район, Лобановское сельское поселение, с. Лобаново,	ЗЕМЛИ НАСЕЛЕННЫХ ПУНКТОВ	1487	для индивидуального жилищного строительства	1154,61089		Включен (Перераспределение земель (ст.11.7 136-ФЗ); Проект межевания территории № 10202-2021-ПМТ от 28.11.2016, Свидетельство № 59:32:3960006:7500-59/296/2022-1 от 26.01.2022
2.1023	59:32:3960006:7501	Российская Федерация, Пермский край, Пермский муниципальный район, Лобановское сельское поселение, с. Лобаново,	ЗЕМЛИ НАСЕЛЕННЫХ ПУНКТОВ	1482	для индивидуального жилищного строительства	1150,72854		Включен (Перераспределение земель (ст.11.7 136-ФЗ); Проект межевания территории № 10202-2021-ПМТ от 28.11.2016, Свидетельство № 59:32:3960006:7501-59/296/2022-1 от 26.01.2022
2.1024	59:32:3960006:7502	Российская Федерация, Пермский край, Пермский муниципальный район, Лобановское сельское поселение, с. Лобаново,	ЗЕМЛИ НАСЕЛЕННЫХ ПУНКТОВ	1500	для индивидуального жилищного строительства	1164,705		Включен (Перераспределение земель (ст.11.7 136-ФЗ); Проект межевания территории № 10202-2021-ПМТ от 28.11.2016, Свидетельство № 59:32:3960006:7502-59/296/2022-1 от 26.01.2022
2.1025	59:32:3960006:7503	Российская Федерация, Пермский край, Пермский муниципальный район, Лобановское сельское поселение, с. Лобаново,	ЗЕМЛИ НАСЕЛЕННЫХ ПУНКТОВ	1200	для индивидуального жилищного строительства	931,764		Включен (Перераспределение земель (ст.11.7 136-ФЗ); Проект межевания территории № 10202-2021-ПМТ от 28.11.2016, Свидетельство № 59:32:3960006:7503-59/296/2022-1 от 26.01.2022
2.1026	59:32:3960006:7504	Российская Федерация, Пермский край, Пермский муниципальный район, Лобановское сельское поселение, с. Лобаново,	ЗЕМЛИ НАСЕЛЕННЫХ ПУНКТОВ	1200	для индивидуального жилищного строительства	931,764		Включен (Перераспределение земель (ст.11.7 136-ФЗ); Проект межевания территории № 10202-2021-ПМТ от 28.11.2016, Свидетельство № 59:32:3960006:7504-59/296/2022-1 от 26.01.2022
2.1027	59:32:3960006:7505	Российская Федерация, Пермский край, Пермский муниципальный район, Лобановское сельское поселение, с. Лобаново,	ЗЕМЛИ НАСЕЛЕННЫХ ПУНКТОВ	1200	для индивидуального жилищного строительства	931,764		Включен (Перераспределение земель (ст.11.7 136-ФЗ); Проект межевания территории № 10202-2021-ПМТ от 28.11.2016, Свидетельство № 59:32:3960006:7505-59/296/2022-1 от 26.01.2022
2.1028	59:32:3960006:7507	Российская Федерация, Пермский край, Пермский муниципальный район, Лобановское сельское поселение, с. Лобаново,	ЗЕМЛИ НАСЕЛЕННЫХ ПУНКТОВ	1200	для индивидуального жилищного строительства	931,764		Включен (Перераспределение земель (ст.11.7 136-ФЗ); Проект межевания территории № 10202-2021-ПМТ от 28.11.2016, Свидетельство № 59:32:3960006:7507-59/296/2022-1 от 26.01.2022

2.1029	59:32:3960006:7508	Российская Федерация, Пермский край, Пермский муниципальный район, Лобановское сельское поселение, с. Лобаново,	ЗЕМЛИ НАСЕЛЕННЫХ ПУНКТОВ	1200	для индивидуального жилищного строительства	931,764		Включен (Перераспределение земель (ст.11.7 136-ФЗ); Проект межевания территории № 10202-2021-ПМТ от 28.11.2016. Свидетельство № 59:32:3960006:7508-59/296/2022-1 от 26.01.2022
2.1030	59:32:3960006:7509	Российская Федерация, Пермский край, Пермский муниципальный район, Лобановское сельское поселение, с. Лобаново,	ЗЕМЛИ НАСЕЛЕННЫХ ПУНКТОВ	1201	для индивидуального жилищного строительства	932,54047		Включен (Перераспределение земель (ст.11.7 136-ФЗ); Проект межевания территории № 10202-2021-ПМТ от 28.11.2016. Свидетельство № 59:32:3960006:7509-59/296/2022-1 от 26.01.2022
2.1031	59:32:3960006:7514	Российская Федерация, Пермский край, Пермский муниципальный район, Лобановское сельское поселение, с. Лобаново,	ЗЕМЛИ НАСЕЛЕННЫХ ПУНКТОВ	1200	для индивидуального жилищного строительства	931,764		Включен (Перераспределение земель (ст.11.7 136-ФЗ); Проект межевания территории № 10202-2021-ПМТ от 28.11.2016. Свидетельство № 59:32:3960006:7514-59/296/2022-1 от 26.01.2022
2.1032	59:32:3960006:7515	Российская Федерация, Пермский край, Пермский муниципальный район, Лобановское сельское поселение, с. Лобаново,	ЗЕМЛИ НАСЕЛЕННЫХ ПУНКТОВ	1200	для индивидуального жилищного строительства	931,764		Включен (Перераспределение земель (ст.11.7 136-ФЗ); Проект межевания территории № 10202-2021-ПМТ от 28.11.2016. Свидетельство № 59:32:3960006:7515-59/296/2022-1 от 26.01.2022
2.1033	59:32:3960006:7516	Российская Федерация, Пермский край, Пермский муниципальный район, Лобановское сельское поселение, с. Лобаново,	ЗЕМЛИ НАСЕЛЕННЫХ ПУНКТОВ	1200	для индивидуального жилищного строительства	931,764		Включен (Перераспределение земель (ст.11.7 136-ФЗ); Проект межевания территории № 10202-2021-ПМТ от 28.11.2016. Свидетельство № 59:32:3960006:7516-59/296/2022-1 от 26.01.2022
2.1034	59:32:3960006:7517	Российская Федерация, Пермский край, Пермский муниципальный район, Лобановское сельское поселение, с. Лобаново,	ЗЕМЛИ НАСЕЛЕННЫХ ПУНКТОВ	1500	для индивидуального жилищного строительства	1164,705		Включен (Перераспределение земель (ст.11.7 136-ФЗ); Проект межевания территории № 10202-2021-ПМТ от 28.11.2016. Свидетельство № 59:32:3960006:7517-59/296/2022-1 от 26.01.2022
2.1035	59:18:3580103:321	Пермский край, Добрянский городской округ, г.Добрянка, , Полазенский п/с с/т "Дальний" уч.321	ЗЕМЛИ ПРОМЫШЛЕННОСТИ, ЭНЕРГЕТИКИ, ТРАНСПОРТА, СВЯЗИ, РАДИОВЕЩАНИЯ, ТЕЛЕВИДЕНИЯ, ИНФОРМАТИКИ, ЗЕМЛИ ДЛЯ ОБЕСПЕЧЕНИЯ КОСМИЧЕСКОЙ ДЕЯТЕЛЬНОСТИ, ЗЕМЛИ ОБОРОНЫ, БЕЗОПАСНОСТИ И ЗЕМЛИ ИНОГО СПЕЦИАЛЬНОГО НАЗНАЧЕНИЯ	980	Размещение автомобильных дорог (код 7.2.1)	91,8848		Включен (Соглашение об изъятии недвижимости: Отчет № 289.2/Н-21 от 08.11.2021, Соглашение об изъятии № 92/21 от 03.12.2021, Свидетельство № 59:18:3580103:321-59/095/2021-5 от 28.12.2021, Письмо № 44-01-10вн-345 от 18.03.2022

2.1036	59:18:3580103:336	Пермский край, Добрянский городской округ, г.Добрянка, , Полазенский п/с, с/т "Дальний", уч. 336	ЗЕМЛИ ПРОМЫШЛЕННОСТИ, ЭНЕРГЕТИКИ, ТРАНСПОРТА, СВЯЗИ, РАДИОВЕЩАНИЯ, ТЕЛЕВИДЕНИЯ, ИНФОРМАТИКИ, ЗЕМЛИ ДЛЯ ОБЕСПЕЧЕНИЯ КОСМИЧЕСКОЙ ДЕЯТЕЛЬНОСТИ, ЗЕМЛИ ОБОРОНЫ, БЕЗОПАСНОСТИ И ЗЕМЛИ ИНОГО СПЕЦИАЛЬНОГО НАЗНАЧЕНИЯ	1000	Размещение автомобильных дорог (код 7.2.1)	93,76		Включен (Соглашение об изъятии недвижимости; Отчет № 289.1/Н-21 от 08.11.2021, Соглашение об изъятии № 91/21 от 22.11.2021, Свидетельство № 59:18:3580103:336-59/086/2021-1 от 28.12.2021, Письмо № 44-01-10вн-345 от 18.03.2022
2.1037	59:01:4410756:1	, Местоположение установлено относительно ориентира, расположенного за пределами участка. Почтовый адрес ориентира: Пермский край, г. Пермь, Дзержинский район, ул. Барамзиной, 18.	ЗЕМЛИ НАСЕЛЕННЫХ ПУНКТОВ	2700	под жилой дом	23936,931		Включен (Соглашение об изъятии недвижимости; Отчет № 10354/5 от 11.03.2021, Соглашение об изъятии № 17/21 от 07.05.2021, Дополнительное соглашение № 1 от 30.08.2021, Дополнительное соглашение № 2 от 21.10.2021, Акт приема-передачи № к согл. 17/21 от 26.01.2022, Свидетельство № 59:01:4410756:1-59/092/2022-9 от 26.01.2022, Письмо № 44-01-10вн-345 от 18.03.2022
2.1038	59:01:0000000:1173	, Местоположение установлено относительно ориентира, расположенного за пределами участка. Почтовый адрес ориентира: Пермский край, г. Пермь, р-н Дзержинский, ул. Барамзиной, 30.	ЗЕМЛИ НАСЕЛЕННЫХ ПУНКТОВ	2062	автозаправочные станции IV класса вредности	18993,12324		Включен (Соглашение об изъятии недвижимости; Отчет № 10354/1 от 28.09.2021, Соглашение об изъятии № 88/21 от 21.12.2021, Свидетельство № 59:01:0000000:1173-59/096/2021-2 от 27.12.2021, Акт приема-передачи № к согл. 88/21 от 17.01.2022, Письмо № 44-01-10вн-345 от 18.03.2022
2.1039	59:06:0701111:134	Пермский край, Городской округ Город Кизел, г. Кизел, ул.Комарова, поселок Центральный Коспашский	ЗЕМЛИ НАСЕЛЕННЫХ ПУНКТОВ	1412	Коммунальное обслуживание	210,02088		Включен (п.2 ст.3.1 Федерального закона от 25.10.2001 №137-ФЗ "О введении в действие Земельного кодекса РФ"; Свидетельство № 59:06:0701111:134-59/296/2022-1 от 13.04.2022
2.1040	59:01:2018036:286	Российская Федерация, Пермский край, Пермский городской округ, г.Пермь, Ленинский район, ул.Маршала Жукова	ЗЕМЛИ НАСЕЛЕННЫХ ПУНКТОВ	73073	Среднее и высшее профессиональное образование	369464,3953		Включен (п.2 ст.3.1 Федерального закона от 25.10.2001 №137-ФЗ "О введении в действие Земельного кодекса РФ"; Свидетельство № 59:01:2018036:286-59/296/2022-1 от 29.04.2022
2.1041	59:01:4410752:1040	Пермский край, Пермский городской округ, г.Пермь, Дзержинский район, ул.Барамзиной	ЗЕМЛИ НАСЕЛЕННЫХ ПУНКТОВ	1027	Земельные участки (территории) общего пользования	10889,39397		Включен (Соглашение об изъятии недвижимости; Отчет № 10354/2А от 22.09.2021, Соглашение № 89/21 от 21.02.2022, Свидетельство № 59:01:4410752:1040-59/088/2022-1 от 10.03.2022
2.1042	81:03:0280004:818	Пермский край, Кочевский муниципальный округ, с.Кочово,	ЗЕМЛИ НАСЕЛЕННЫХ ПУНКТОВ	1550	общественное управление	1040,608		Включен (п.2 ст.3.1 Федерального закона от 25.10.2001 №137-ФЗ "О введении в действие Земельного кодекса РФ"; Договор безвозмездного пользования № б/н от 31.03.2022, Свидетельство № 81:03:0280004:818-59/082/2022-1 от 12.04.2022

2.1043	59:01:4413865:196	Пермский край, Пермский городской округ, г.Пермь, ш.Космонавтов	ЗЕМЛИ НАСЕЛЕННЫХ ПУНКТОВ	190	Магазины, торговые комплексы	1004,07	Включен (Соглашение об изъятии недвижимости; Отчет № 408/Н-20 от 23.06.2021, Соглашение № 26/21 от 19.08.2021, Акт № к согл. № 26/21 от 17.09.2021, Свидетельство № 59:01:4413865:196-59/088/2021-1 от 17.11.2021)
2.1044	59:01:4413840:18	Местоположение установлено относительно ориентира, расположенного за пределами участка. Почтовый адрес ориентира: край Пермский, г. Пермь, р-н Индустриальный, шоссе Космонавтов, 271а.	ЗЕМЛИ НАСЕЛЕННЫХ ПУНКТОВ	826	под жилой дом	1819,24848	Включен (Соглашение об изъятии недвижимости; Отчет № 402/Н-20 от 26.04.2021, Соглашение № 47/21 от 07.06.2021, Свидетельство № 59:01:4413840:18-59/082/2021-3 от 29.11.2021, Письмо № 44-01-10вн-345 от 18.03.2022)
2.1045	59:01:4413840:61	Пермский край, Пермский городской округ, г.Пермь, Индустриальный район, ш.Космонавтов, д.259аб	ЗЕМЛИ НАСЕЛЕННЫХ ПУНКТОВ	651	под жилой дом	1436,97183	Включен (Соглашение об изъятии недвижимости; Отчет № 347/Н-21 от 23.06.2021, Соглашение № 97/21 от 09.11.2021, Свидетельство № 59:01:4413840:61-59/082/2021-2 от 23.11.2021, Письмо № 44-01-10вн-345 от 18.03.2022)
2.1046	59:01:4413840:265	Пермский край, Пермский городской округ, г.Пермь, ш.Космонавтов	ЗЕМЛИ НАСЕЛЕННЫХ ПУНКТОВ	1435	индивидуальное жилищное строительство	3042,8083	Включен (Соглашение об изъятии недвижимости; Отчет № 134/Н-21 от 26.04.2021, Соглашение № 51/21 от 23.06.2021, Свидетельство № 59:01:4413840:265-59/092/2021-7 от 23.11.2021, Письмо № 44-01-10вн-345 от 18.03.2022)
2.1047	59:01:4413866:7	Местоположение установлено относительно ориентира, расположенного за пределами участка. Почтовый адрес ориентира: край Пермский, г. Пермь, р-н Индустриальный, ш. Космонавтов, 218.	ЗЕМЛИ НАСЕЛЕННЫХ ПУНКТОВ	1741	индивидуальный жилой дом	3357,52705	Включен (Соглашение об изъятии недвижимости; Отчет № 151/Н-21 от 23.06.2021, Соглашение № 66/21 от 22.08.2021, Свидетельство № 59:01:4413866:7-59/092/2021-4 от 26.11.2021, Письмо № 44-01-10вн-345 от 18.03.2022)
2.1048	59:01:4413866:5	Местоположение установлено относительно ориентира, расположенного за пределами участка. Почтовый адрес ориентира: Пермский край, г. Пермь, Индустриальный р-н, ш. Космонавтов, 220.	ЗЕМЛИ НАСЕЛЕННЫХ ПУНКТОВ	1847	под жилой дом	4977,42489	Включен (Соглашение об изъятии недвижимости; Отчет № 136/Н-21 от 26.04.2021, Соглашение № 50/21 от 22.12.2021, Свидетельство № 59:01:4413866:5-59/094/2022-3 от 05.03.2022, Письмо № 44-01-10вн-345 от 18.03.2022)
2.1049	59:01:4416004:287	Пермский край, Пермский городской округ, г.Пермь, ш.Космонавтов	ЗЕМЛИ НАСЕЛЕННЫХ ПУНКТОВ	2504	торгово-развлекательные центры	20201,57088	Включен (Соглашение об изъятии недвижимости; Отчет № 75/Н-21 от 23.06.2021, Соглашение № 25/21 от 31.01.2022, Свидетельство № 59:01:4416004:287-59/082/2022-1 от 11.03.2022, Письмо № 44-01-10вн-345 от 18.03.2022)
2.1050	59:01:4416004:285	Пермский край, Пермский городской округ, г.Пермь, ш.Космонавтов	ЗЕМЛИ НАСЕЛЕННЫХ ПУНКТОВ	834	торгово-развлекательные центры	5932,58394	Включен (Соглашение об изъятии недвижимости; Отчет № 411/Н-20 от 23.06.2021, Акт № к согл. 58/21 от 18.10.2021, Соглашение № 58/21 от 18.10.2021, Свидетельство № 59:01:4416004:285-59/094/2021-1 от 26.11.2021, Письмо № 44-01-10вн-345 от 18.03.2022)

2.1051	59:01:4413841:144	Местоположение установлено относительно ориентира, расположенного за пределами участка. Почтовый адрес ориентира: Пермский край, город Пермь, р-н Индустриальный, ш. Космонавтов.	ЗЕМЛИ НАСЕЛЕННЫХ ПУНКТОВ	450	Под строительство жилого дома	915,66302		Включен (Соглашение об изъятии недвижимости; Отчет № 305/И-20 от 20.04.2021, Соглашение № 85/21 от 14.10.2021, Свидетельство № 59:01:4413841:144-59/088/2021-2 от 26.11.2021, Письмо № 44-01-10вн-345 от 18.03.2022
2.1052	59:01:4413841:7	Местоположение установлено относительно ориентира, расположенного за пределами участка. Почтовый адрес ориентира: Пермский край, город Пермь, р-н Индустриальный район, ш. Космонавтов, 255.	ЗЕМЛИ НАСЕЛЕННЫХ ПУНКТОВ	700	Под строительство жилого дома	1536,27462		Включен (Соглашение об изъятии недвижимости; Отчет № 398/И-20 от 26.04.2021, Соглашение № 43/21 от 03.12.2021, Соглашение № 44/21 от 03.12.2021, Соглашение № 45/21 от 03.12.2021, Свидетельство № 59:01:4413841:7-59/094/2021-4 от 27.12.2021, Письмо № 44-01-10вн-345 от 18.03.2022
2.1053	59:01:4613904:143	Пермский край, Пермский городской округ, г.Пермь, ш.Космонавтов	ЗЕМЛИ НАСЕЛЕННЫХ ПУНКТОВ	91	Магазины, торговые комплексы	527,23489		Включен (Соглашение об изъятии недвижимости; Отчет № 414/И-20 от 23.06.2021, Соглашение № 78/21 от 30.09.2021, Свидетельство № 59:01:4613904:143-59/088/2021-1 от 28.12.2021, Письмо № 44-01-10вн-345 от 18.03.2022
2.1054	59:01:4413864.136	Пермский край, Пермский городской округ, г.Пермь, ул.Оверятская	ЗЕМЛИ НАСЕЛЕННЫХ ПУНКТОВ	126	Магазины, торговые комплексы	695,89422		Включен (Соглашение об изъятии недвижимости; Отчет № 409/И-20 от 23.06.2021, Соглашение № 33/20 от 30.06.2021, Акт № к согл. 33/20 от 07.10.2021, Свидетельство № 59:01:4413864:136-59/095/2021-1 от 24.11.2021, Письмо № 44-01-10вн-345 от 18.03.2022
2.1055	59:01:4416076:49	Пермский край, Пермский городской округ, г.Пермь, Индустриальный район, ш.Космонавтов	ЗЕМЛИ НАСЕЛЕННЫХ ПУНКТОВ	757	для индивидуального жилищного строительства	1472,26661		Включен (Соглашение об изъятии недвижимости; Отчет № 171/И-21 от 31.05.2021, Соглашение № 84/21 от 05.10.2021, Свидетельство № 59:01:4416076:49-59/095/2021-4 от 24.11.2021, Письмо № 44-01-10вн-345 от 18.03.2022
2.1056	59:01.4416076:48	Пермский край, Пермский городской округ, г.Пермь, Индустриальный район, ш.Космонавтов	ЗЕМЛИ НАСЕЛЕННЫХ ПУНКТОВ	1627	для индивидуального жилищного строительства	3107,4571		Включен (Соглашение об изъятии недвижимости; Отчет № 171/И-21 от 31.05.2021, Соглашение № 84/21 от 05.10.2021, Свидетельство № 59:01:4416076:48-59/095/2021-4 от 24.11.2021, Письмо № 44-01-10вн-345 от 18.03.2022
2.1057	59:01:0910001:116	Пермский край, Пермский городской округ, г.Пермь, Мотовилихинский район,	ЗЕМЛИ НАСЕЛЕННЫХ ПУНКТОВ	50000	под строительство сооружений-хранилищ	79773		Включен (Создание в результате деления/объединения; Приказ № 44-01-02-291 от 11.04.2022, Свидетельство № 59:01:0910001:116-59/296/2022-2 от 14.04.2022

2.1058	59:00:000000:135251	Пермский край, Куединский муниципальный округ,	ЗЕМЛИ ПРОМЫШЛЕННОСТИ, ЭНЕРГЕТИКИ, ТРАНСПОРТА, СВЯЗИ, РАДИОВЕЩАНИЯ, ТЕЛЕВИДЕНИЯ, ИНФОРМАТИКИ, ЗЕМЛИ ДЛЯ ОБЕСПЕЧЕНИЯ КОСМИЧЕСКОЙ ДЕЯТЕЛЬНОСТИ, ЗЕМЛИ ОБОРОНЫ, БЕЗОПАСНОСТИ И ЗЕМЛИ ИНОГО СПЕЦИАЛЬНОГО НАЗНАЧЕНИЯ	101	Автомобильный транспорт	0,0606		Включен (п.2 ст.3.1 Федерального закона от 25.10.2001 №137-ФЗ "О введении в действие Земельного кодекса РФ"; Свидетельство № 59:00:000000:135251-59/082/2022-1 от 17.03.2022
2.1059	59:01:000000:91294	Пермский край, Пермский городской округ, г.Пермь, , для размещения дополнительного выезда с промышленного узла «ОСЕНЦЫ»	ЗЕМЛИ НАСЕЛЕННЫХ ПУНКТОВ	27506	Земельные участки (территории) общего пользования	38239,11626		Включен (п.2 ст.3.1 Федерального закона от 25.10.2001 №137-ФЗ "О введении в действие Земельного кодекса РФ"; Свидетельство № 59:01:000000:91294-59/082/2022-1 от 22.03.2022
2.1060	59:01:2018036:285	Пермский край, Пермский городской округ, г.Пермь, Ленинский район, ул.Маршала Жукова	ЗЕМЛИ НАСЕЛЕННЫХ ПУНКТОВ	3835	Общеджития	31565,42469		Включен (п.2 ст.3.1 Федерального закона от 25.10.2001 №137-ФЗ "О введении в действие Земельного кодекса РФ"; Договор № 243-4 от 15.04.2022, Свидетельство № 59:01:2018036:285-59/095/2022-1 от 06.05.2022
2.1061	59:01:4413870:161	Пермский край, Пермский городской округ, г.Пермь, ш.Космонавтов	ЗЕМЛИ НАСЕЛЕННЫХ ПУНКТОВ	299	Магазины, торговые комплексы	1491,84701		Включен (Соглашение об изъятии недвижимости; Соглашение № 22/21 от 23.03.2022, Свидетельство № 59:01:4413870:161-59/087/2022-1 от 22.04.2022
2.1062	59:01:4413849:178	Пермский край, Пермский городской округ, г.Пермь, ш.Космонавтов	ЗЕМЛИ НАСЕЛЕННЫХ ПУНКТОВ	99	Земельные участки (территории) общего пользования	205,52598		Включен (Соглашение об изъятии недвижимости; Соглашение № 65/21 от 01.03.2022, Свидетельство № 59:01:4413849:178-59/292/2022-1 от 27.04.2022
2.1063	59:32:3020001:1014	Пермский край, Пермский муниципальный район, Хохловское сельское поселение, д. Гора (Хохловское с/п),	ЗЕМЛИ НАСЕЛЕННЫХ ПУНКТОВ	3091	Земельные участки (территории) общего пользования	26,61351		Включен (Соглашение об изъятии недвижимости; Соглашение № 12/22 от 14.04.2022, Свидетельство № 59:32:3020001:1014-59/292/2022-1 от 20.04.2022
2.1064	59:32:2300001:496	Пермский край, Пермский муниципальный район, Хохловское сельское поселение, д. Гора (Хохловское с/п),	ЗЕМЛИ НАСЕЛЕННЫХ ПУНКТОВ	37	Земельные участки (территории) общего пользования	0,31857		Включен (Соглашение об изъятии недвижимости; Соглашение № 13/22 от 14.04.2022, Свидетельство № 59:32:2300001:496-59/082/2022-1 от 19.04.2022
2.1065	59:32:3420001:2977	Пермский край, Пермский муниципальный район, Двуреченское сельское поселение, , в 0,026 км юго-западнее д. Устиново, для размещения дополнительного выезда с промышленного узла «ОСЕНЦЫ»	ЗЕМЛИ НАСЕЛЕННЫХ ПУНКТОВ	2121	Земельные участки (территории) общего пользования	917,69307		Включен (Соглашение об изъятии недвижимости; Соглашение № 21/22 от 13.04.2022, Свидетельство № 59:32:3420001:2977-59/293/2022-1 от 21.04.2022
2.1066	59:32:3420001:2984	Пермский край, Пермский муниципальный район, Двуреченское сельское поселение, д. Устиново, , для размещения дополнительного выезда с промышленного узла «ОСЕНЦЫ»	ЗЕМЛИ НАСЕЛЕННЫХ ПУНКТОВ	103	Земельные участки (территории) общего пользования	44,56501		Включен (Соглашение об изъятии недвижимости; Соглашение № 28/22 от 18.04.2022, Свидетельство № 59:32:3420001:2984-59/094/2022-1 от 20.04.2022
2.1067	59:32:3420001:2986	Пермский край, Пермский муниципальный район, Двуреченское сельское поселение, д. Устиново, , для размещения дополнительного выезда с промышленного узла «ОСЕНЦЫ»	ЗЕМЛИ НАСЕЛЕННЫХ ПУНКТОВ	42	земельные участки (территории) общего пользования	18,17214		Включен (Соглашение об изъятии недвижимости; Соглашение № 28/22 от 18.04.2022, Свидетельство № 59:32:3420001:2986-59/095/2022-1 от 20.04.2022

2.1068	59:32:3420001:2968	Пермский край, Пермский муниципальный район, Двуреченское сельское поселение, д. Устиново,	ЗЕМЛИ НАСЕЛЕННЫХ ПУНКТОВ	82064	Автомобильный транспорт	35506.63088		Включен (Соглашение об изъятии недвижимости; Соглашение № 27/22 от 17.05.2022, Свидетельство № 59:32:3420001:2968-59/088/2022-3 от 19.05.2022.
2.1069	59:11:0010377:340	Российская Федерация, Пермский край, Чусовской городской округ, г.Чусовой, ул.Жданова	ЗЕМЛИ НАСЕЛЕННЫХ ПУНКТОВ	718	для индивидуального жилищного строительства	80,24726		Включен (Соглашение об изъятии недвижимости; Соглашение № 10/22 от 18.04.2022, Соглашение № 11/22 от 18.04.2022, Соглашение № 14/22 от 18.04.2022, Соглашение № 15/22 от 18.04.2022, Соглашение № 8/22 от 18.04.2022, Соглашение № 9/22 от 18.04.2022, Свидетельство № 59:11:0010377:340-59/088/2022-1 от 21.04.2022
2.1070	81:06:1920001:1042	Пермский край, Кудымкарский муниципальный округ, с. Пешнигорть, ул.Молодежная	ЗЕМЛИ НАСЕЛЕННЫХ ПУНКТОВ	545	под объектами учреждений образования	68,6373		Включен (п.2 ст.3.1 Федерального закона от 25.10.2001 №137-ФЗ "О введении в действие Земельного кодекса РФ"; Свидетельство № 81:06:1920001:1042-59/079/2020-1 от 27.11.2020
2.1071	59:01:4410747:11	Пермский край, Пермский городской округ, г.Пермь, Дзержинский район, ул.Боровая, д.13, и 13а	ЗЕМЛИ НАСЕЛЕННЫХ ПУНКТОВ	3832	дошкольное, начальное и среднее общее образование	17661,4964		Включен (Обмен; Договор мены № 1360(м) от 31.03.2022, Свидетельство № 59:01:4410747:11-59/094/2022-4 от 26.05.2022
2.1072	59:01:4613920:735	Местоположение установлено относительно ориентира, расположенного за пределами участка. Почтовый адрес ориентира: Пермский край, г. Пермь, ш. Космонавтов.	ЗЕМЛИ НАСЕЛЕННЫХ ПУНКТОВ	46	под автомобильный транспорт	111,78276		Включен (Соглашение об изъятии недвижимости; Соглашение об изъятии № 19/20 от 13.08.2020, Свидетельство № 59:01:4613920:735-59/087/2020- от 24.08.2020
2.1073	59:01:2018036:287	Российская Федерация, Пермский край, Пермский городской округ, г.Пермь, Ленинский район, ул.Маршала Жукова	ЗЕМЛИ НАСЕЛЕННЫХ ПУНКТОВ	26112	амбулаторно-поликлиническое обслуживание	143476,5619		Включен (образован в результате раздела; Договор безвозмездного пользования № 240-373 от 21.03.2022, Свидетельство № 59:01:2018036:287-59/296/2022-1 от 29.04.2022
2.1074	59:01:2018036:280	Российская Федерация, Пермский край, Пермский городской округ, г.Пермь, ул.Маршала Жукова, з/у 46	ЗЕМЛИ НАСЕЛЕННЫХ ПУНКТОВ	120944	амбулаторно-поликлиническое обслуживание	619384,46		Включен (п.2 ст.3.1 Федерального закона от 25.10.2001 №137-ФЗ "О введении в действие Земельного кодекса РФ"; Договор безвозмездного пользования № 240-373 от 21.03.2022, Свидетельство № 59:01:2018036:280-59/092/2022-1 от 22.03.2022
2.1075	59:29:0300003:12	Российская Федерация, Пермский край, Осинский городской округ, с. Гремяча, ул.Азина, з/у 6	ЗЕМЛИ НАСЕЛЕННЫХ ПУНКТОВ	1013	для размещения производственных объектов	251,46712		Включен (п.2 ст.3.1 Федерального закона от 25.10.2001 №137-ФЗ "О введении в действие Земельного кодекса РФ"; Свидетельство № 59:29:0300003:12-59/086/2022-2 от 06.07.2022
2.1076	59:01:0000000:92238	Пермский край, Пермский городской округ, г.Пермь, Дзержинский район, ул.Генделя	ЗЕМЛИ НАСЕЛЕННЫХ ПУНКТОВ	3636	под существующими зданиями, спорт (5.1)	20569,96863		Включен (п.2 ст.3.1 Федерального закона от 25.10.2001 №137-ФЗ "О введении в действие Земельного кодекса РФ"; Приказ № 31-02-1-4-1364 от 22.07.2022, Свидетельство № 59:01:0000000:92238-59/296/2022-1 от 28.07.2022
2.1077	59:39:0450009:180	Пермский край, Чердынский городской округ, п. Керчевский, ул. Кирова	ЗЕМЛИ НАСЕЛЕННЫХ ПУНКТОВ	707	для больницы	133,07861		Включен (п.2 ст.3.1 Федерального закона от 25.10.2001 №137-ФЗ "О введении в действие Земельного кодекса РФ"; Приказ № 31-02-1-4-1155 от 23.06.2022, Свидетельство № 59:39:0450009:180-59/079/2022-1 от 18.07.2022

2.1078	59:01:0000000:92268	Российская Федерация, Пермский край, Пермский городской округ, г.Пермь, ул.Советская	ЗЕМЛИ НАСЕЛЕННЫХ ПУНКТОВ	2429	культурное развитие, выставочно-ярмарочная деятельность, историко-культурная деятельность, земельные участки (территории) общего пользования, коммунальное обслуживание	23942,31294	Включен (п.2 ст.3.1 Федерального закона от 25.10.2001 №137-ФЗ "О введении в действие Земельного кодекса РФ"; Приказ № 31-02-1-4-1037 от 09.06.2022, Свидетельство № 59:01:0000000:92268-59/296/2022-1 от 05.08.2022
2.1079	59:32:3410001:4399	Пермский край, Пермский муниципальный район, Коцдратовское сельское поселение,	ЗЕМЛИ СЕЛЬСКОХОЗЯЙСТВЕННОГО НАЗНАЧЕНИЯ	3172	для сельскохозяйственного производства	3,50284	Включен (Создание в результате деления/объединения; Приказ № 31-02-1-4-1181 от 30.07.2021, Свидетельство № 59:32:3410001:4399-59/079/2021-1 от 18.10.2021, схема № к прик. 31-02-1-4-1181 от 30.12.2021
2.1080	59:32:5222201:377	Пермский край, Пермский муниципальный район,	ЗЕМЛИ ПРОМЫШЛЕННОСТИ, ЭНЕРГЕТИКИ, ТРАНСПОРТА, СВЯЗИ, РАДИОВЕЩАНИЯ, ТЕЛЕВИДЕНИЯ, ИНФОРМАТИКИ, ЗЕМЛИ ДЛЯ ОБЕСПЕЧЕНИЯ КОСМИЧЕСКОЙ ДЕЯТЕЛЬНОСТИ, ЗЕМЛИ ОБОРОНЫ, БЕЗОПАСНОСТИ И ЗЕМЛИ ИНОГО СПЕЦИАЛЬНОГО НАЗНАЧЕНИЯ	89077	Для свалки бытового мусора и промышленных отходов	14564,98027	Включен (Прим из муниципальной собственности; Распоряжение Правительства ПК № 227-рп от 14.07.2022, Приказ № 31-02-1-4-1360 от 21.07.2022, Акт приема-передачи № к прик. 31-02-1-4-1360 от 05.09.2022, Свидетельство № 59:32:5222201:377-59/092/2022-5 от 12.09.2022
2.1081	59:27:0041025:883	Пермский край, Октябрьский городской округ, п.Сарс, ул.Микрорайон	ЗЕМЛИ НАСЕЛЕННЫХ ПУНКТОВ	1970	для содержания Сарсинского отделения МБУЗ "Октябрьская ЦРБ"	1159,0786	Включен (образован в результате раздела; Приказ № 31-02-1-4-1070 от 10.06.2022, Свидетельство № 59:27:0041025:883-59/079/2022-1 от 08.07.2022
2.1082	59:01:4219248:4435	Пермский край, Пермский городской округ, г.Пермь, Мотовильхинский район, жилой район Висим	ЗЕМЛИ НАСЕЛЕННЫХ ПУНКТОВ	12000	Спорт	26329,08	Включен (п.2 ст.3.1 Федерального закона от 25.10.2001 №137-ФЗ "О введении в действие Земельного кодекса РФ"; Договор № 240-8 от 27.09.2021, Свидетельство № 59:01:4219248:4435-59/088/2021-6 от 05.10.2021
2.1083	59:01:0000000:92367	Российская Федерация, Пермский край, Пермский городской округ, г.Пермь, ул.Советская	ЗЕМЛИ НАСЕЛЕННЫХ ПУНКТОВ	4835	культурное развитие, выставочно-ярмарочная деятельность, историко-культурная деятельность, земельные участки (территории) общего пользования, коммунальное обслуживание	45767,3364	Включен (п.2 ст.3.1 Федерального закона от 25.10.2001 №137-ФЗ "О введении в действие Земельного кодекса РФ"; Свидетельство № 59:01:0000000:92367-59/296/2022-1 от 30.08.2022
2.1084	59:01:0000000:92369	Российская Федерация, Пермский край, Пермский городской округ, г.Пермь, ул.Советская	ЗЕМЛИ НАСЕЛЕННЫХ ПУНКТОВ	5157	культурное развитие, выставочно-ярмарочная деятельность, историко-культурная деятельность, земельные участки (территории) общего пользования, коммунальное обслуживание	48635,30601	Включен (п.2 ст.3.1 Федерального закона от 25.10.2001 №137-ФЗ "О введении в действие Земельного кодекса РФ"; Свидетельство № 59:01:0000000:92369-59/296/2022-1 от 30.08.2022

2.1085	59:01:0000000:92368	Российская Федерация, Пермский край, Пермский городской округ, г.Пермь, ул.Советская	ЗЕМЛИ НАСЕЛЕННЫХ ПУНКТОВ	18965	культурное развитие, выставочно-ярмарочная деятельность, историко-культурная деятельность, земельные участки (территории) общего пользования, коммунальное обслуживание	165815,7363	Включен (п.2 ст.3.1 Федерального закона от 25.10.2001 №137-ФЗ "О введении в действие Земельного кодекса РФ"; Свидетельство № 59:01:0000000:92368-59/296/2022-1 от 30.08.2022
2.1086	59:01:0000000:92370	Российская Федерация, Пермский край, Пермский городской округ, г.Пермь, ул.Советская	ЗЕМЛИ НАСЕЛЕННЫХ ПУНКТОВ	3295	культурное развитие, выставочно-ярмарочная деятельность, историко-культурная деятельность, земельные участки (территории) общего пользования, коммунальное обслуживание	31901,9264	Включен (п.2 ст.3.1 Федерального закона от 25.10.2001 №137-ФЗ "О введении в действие Земельного кодекса РФ"; Свидетельство № 59:01:0000000:92370-59/296/2022-1 от 30.08.2022
2.1087	59:01:0000000:92371	Российская Федерация, Пермский край, Пермский городской округ, г.Пермь, ул.Советская	ЗЕМЛИ НАСЕЛЕННЫХ ПУНКТОВ	5227	культурное развитие, выставочно-ярмарочная деятельность, историко-культурная деятельность, земельные участки (территории) общего пользования, коммунальное обслуживание	49261,60015	Включен (п.2 ст.3.1 Федерального закона от 25.10.2001 №137-ФЗ "О введении в действие Земельного кодекса РФ"; Свидетельство № 59:01:0000000:92371-59/296/2022-1 от 30.08.2022
2.1088	59:01:0000000:92372	Российская Федерация, Пермский край, Пермский городской округ, г.Пермь, ул.Советская	ЗЕМЛИ НАСЕЛЕННЫХ ПУНКТОВ	6648	культурное развитие, выставочно-ярмарочная деятельность, историко-культурная деятельность, земельные участки (территории) общего пользования, коммунальное обслуживание	61757,06136	Включен (п.2 ст.3.1 Федерального закона от 25.10.2001 №137-ФЗ "О введении в действие Земельного кодекса РФ"; Свидетельство № 59:01:0000000:92372-59/296/2022-1 от 30.08.2022
2.1089	59:01:0000000:92373	Российская Федерация, Пермский край, Пермский городской округ, г.Пермь, ул.Советская	ЗЕМЛИ НАСЕЛЕННЫХ ПУНКТОВ	955	культурное развитие, выставочно-ярмарочная деятельность, историко-культурная деятельность, земельные участки (территории) общего пользования, коммунальное обслуживание	9944,02345	Включен (п.2 ст.3.1 Федерального закона от 25.10.2001 №137-ФЗ "О введении в действие Земельного кодекса РФ"; Свидетельство № 59:01:0000000:92373-59/296/2022-1 от 30.08.2022
2.1090	59:01:0000000:92365	Российская Федерация, Пермский край, Пермский городской округ, г.Пермь, ул.Советская	ЗЕМЛИ НАСЕЛЕННЫХ ПУНКТОВ	4303	культурное развитие, выставочно-ярмарочная деятельность, историко-культурная деятельность, земельные участки (территории) общего пользования, коммунальное обслуживание	43342,44083	Включен (п.2 ст.3.1 Федерального закона от 25.10.2001 №137-ФЗ "О введении в действие Земельного кодекса РФ"; Свидетельство № 59:01:0000000:92365-59/079/2022-1 от 30.08.2022

2.1091	59:01:4410514:16	. Местоположение установлено относительно ориентира, расположенного за пределами участка. Почтовый адрес ориентира: Пермский край, г. Пермь, Дзержинский район, шоссе Космонавтов, 56.	ЗЕМЛИ НАСЕЛЕННЫХ ПУНКТОВ	488	Многоквартирные жилые дома разных типов со встроенно-пристроенными помещениями нежилого	4127,00139	Включен (Соглашение об изъятии недвижимости; Соглашение № 44/22 от 24.05.2022, Свидетельство № 59:01:4410514:16-59/087/2022-5 (доля 1/15) от 17.06.2022, Свидетельство № 59:01:4410514:16-59/087/2022-6 (доля 1/15) от 17.06.2022, Свидетельство № 59:01:4410514:16-59/087/2022-8 (доля 7/60) от 20.06.2022, Акт приема-передачи № к согл. 44/22 от 01.07.2022
2.1092	59:01:4410478:16	. Местоположение установлено относительно ориентира, расположенного за пределами участка. Почтовый адрес ориентира: Пермский край, г. Пермь, р-н Дзержинский, ш. Космонавтов, 82 а.	ЗЕМЛИ НАСЕЛЕННЫХ ПУНКТОВ	803	Под многоквартирный жилой дом	7883,54092	Включен (Соглашение об изъятии недвижимости; Свидетельство № 59:01:4410478:16-59/293/2022-6 от 27.04.2022, Распоряжение Правительства ПК № 117-рп от 29.04.2022, Свидетельство № 59:01:4410478:16-59/292/2022-9 от 06.05.2022, Соглашение № 41/22 от 24.05.2022, Соглашение № 44/22 от 24.05.2022, Свидетельство № 59:01:4410478:16-59/092/2022-11 от 30.05.2022, Свидетельство № 59:01:4410478:16-59/088/2022-13 от 03.06.2022, Свидетельство № 59:01:4410478:16-59/088/2022-14 от 03.06.2022, Свидетельство № 59:01:4410478:16-59/088/2022-15 от 03.06.2022, Свидетельство № 59:01:4410478:16-59/088/2022-16 от 03.06.2022, Свидетельство № 59:01:4410478:16-59/088/2022-17 от 10.06.2022, Свидетельство № 59:01:4410478:16-59/088/2022-19 от 21.06.2022, Свидетельство № 59:01:4410478:16-59/088/2022-21 от 22.06.2022, Акт приема-передачи № к согл. 41/22 от 30.06.2022
2.1093	59:01:4410514:457	Пермский край, Пермский городской округ, г.Пермь, ш. Космонавтов	ЗЕМЛИ НАСЕЛЕННЫХ ПУНКТОВ	33	Земельные участки (территории) общего пользования	244,59072	Включен (Соглашение об изъятии недвижимости; отчет об оценке № 11784/16 от 16.05.2022, Соглашение № 47/22 от 08.06.2022, Свидетельство № 59:01:4410514:457-59/092/2022-1 от 23.06.2022
2.1094	59:01:4410514:36	. Местоположение установлено относительно ориентира, расположенного за пределами участка. Почтовый адрес ориентира: Пермский край, г. Пермь, Дзержинский р-н, ш Космонавтов, 58.	ЗЕМЛИ НАСЕЛЕННЫХ ПУНКТОВ	578	Среднеэтажная жилая застройка	5976,81428	Включен (Соглашение об изъятии недвижимости; Соглашение № 48/22 от 08.06.2022, Свидетельство № 59:01:4410514:36-59/088/2022-3 от 14.06.2022, Акт приема-передачи № к согл. 48/22 от 20.07.2022
2.1095	59:01:4410507:172	Пермский край, Пермский городской округ, г.Пермь, Дзержинский район, ш.Космонавтов	ЗЕМЛИ НАСЕЛЕННЫХ ПУНКТОВ	81	Земельные участки (территории) общего пользования	28,05079	Включен (Соглашение об изъятии недвижимости; отчет об оценке № 11784/15 от 17.05.2022, Соглашение № 46/22 от 21.06.2022, Свидетельство № 59:01:4410507:172-59/081/2022-1 от 24.06.2022
2.1096	59:32:3420001:2972	. Пермский край, м.р-н Пермский, с.п. Двуреченское, л. Устиново, для размещения дополнительного выезда с промышленного узла «ОСЕНЦЫ»	ЗЕМЛИ НАСЕЛЕННЫХ ПУНКТОВ	1083	Земельные участки (территории) общего пользования	468,58161	Включен (Соглашение об изъятии недвижимости; отчет об оценке № 51.1/Н-22 от 03.02.2022, Соглашение № 20/22 от 14.07.2022, Свидетельство № 59:32:3420001:2972-59/081/2022-1 от 04.08.2022

2.1097	59:32:3420001:2980	Российская Федерация, Пермский край, м.р-н Пермский, с.п. Двуреченское, д. Устиново, для размещения дополнительного выезда с промышленного узла «ОСЕНЦЫ»	ЗЕМЛИ НАСЕЛЕННЫХ ПУНКТОВ	355	Земельные участки (территории) общего пользования	153,59785		Включен (Соглашение об изъятии недвижимости; отчет об оценке № 51.7/Н-22 от 03.03.2022, Акт приема-передачи № к согл. 24/22 от 05.08.2022, Соглашение № 24/22 от 05.08.2022, Свидетельство № 59:32:3420001:2980-59/095/2022-1 от 08.08.2022
2.1098	59:32:3420001:2988	Пермский край, м.р-н Пермский, с.п. Двуреченское, д. Устиново, для размещения дополнительного выезда с промышленного узла «ОСЕНЦЫ»	ЗЕМЛИ НАСЕЛЕННЫХ ПУНКТОВ	180	Земельные участки (территории) общего пользования	77,8806		Включен (Соглашение об изъятии недвижимости; отчет об оценке № 51.6/Н-22 от 03.03.2022, Соглашение № 23/22 от 27.07.2022, Свидетельство № 59:32:3420001:2988-59/089/2022-2 от 01.08.2022
2.1099	59:32:3420001:2992	Пермский край, Пермский муниципальный район, с.п. Двуреченское, д. Устиново, для размещения дополнительного выезда с промышленного узла «ОСЕНЦЫ»	ЗЕМЛИ НАСЕЛЕННЫХ ПУНКТОВ	406	Земельные участки (территории) общего пользования	175,66402		Включен (Соглашение об изъятии недвижимости; отчет об оценке № 51.11/Н-22 от 03.03.2022, Соглашение № 26/22 от 01.07.2022, Свидетельство № 59:32:3420001:2992-59/087/2022-1 от 06.07.2022
2.1100	59:32:3420001:2995	Пермский край, м.р-н Пермский, с.п. Двуреченское, д. Устиново, для размещения дополнительного выезда с промышленного узла «ОСЕНЦЫ»	ЗЕМЛИ НАСЕЛЕННЫХ ПУНКТОВ	564	Земельные участки (территории) общего пользования	244,02588		Включен (Соглашение об изъятии недвижимости; отчет об оценке № 51.8/Н-22 от 03.03.2022, Соглашение № 25/22 от 01.06.2022, Свидетельство № 59:32:3420001:2995-59/089/2022-1 от 06.07.2022
2.1101	59:11:0010377:342	Российская Федерация, Пермский край, Чусовской городской округ, г.Чусовой, ул.Жданова, з/у 37	ЗЕМЛИ НАСЕЛЕННЫХ ПУНКТОВ	548	Земельные участки (территории) общего пользования	61,77604		Включен (Соглашение об изъятии недвижимости; Соглашение № 7/22 от 21.06.2022, Свидетельство № 59:11:0010377:342-59/089/2022-3 от 30.06.2022
2.1102	59:01:4410514:459	Пермский край, Пермский городской округ, г.Пермь, ш.Космонавтов	ЗЕМЛИ НАСЕЛЕННЫХ ПУНКТОВ	87	Земельные участки (территории) общего пользования	0,95439		Включен (Соглашение об изъятии недвижимости; Соглашение № 50/22 от 08.06.2022, Соглашение № 49/22 от 09.06.2022, Свидетельство № 59:01:4410514:459-59/086/2022-2 (доля 1/2) от 17.06.2022, Свидетельство № 59:01:4410514:459-59/087/2022-1 (доля 1/2) от 17.06.2022
2.1103	59:01:0000000:92363	Российская Федерация, Пермский край, Пермский городской округ, г.Пермь, пл.Советская	ЗЕМЛИ НАСЕЛЕННЫХ ПУНКТОВ	25741	культурное развитие, выставочно-ярмарочная деятельность, историко-культурная деятельность, земельные участки (территории) общего пользования, коммунальное обслуживание	234986,5001		Включен (п.2 ст.3.1 Федерального закона от 25.10.2001 №137-ФЗ "О введении в действие Земельного кодекса РФ"; Свидетельство № 59:01:0000000:92363-59/079/2022-1 от 30.08.2022
2.1104	59:01:0000000:92364	Российская Федерация, Пермский край, Пермский городской округ, г.Пермь, пл.Советская	ЗЕМЛИ НАСЕЛЕННЫХ ПУНКТОВ	3227	культурное развитие, выставочно-ярмарочная деятельность, историко-культурная деятельность, земельные участки (территории) общего пользования, коммунальное обслуживание	33027,15101		Включен (п.2 ст.3.1 Федерального закона от 25.10.2001 №137-ФЗ "О введении в действие Земельного кодекса РФ"; Свидетельство № 59:01:0000000:92364-59/079/2022-1 от 30.08.2022

2.1105	59:01:0000000:92366	Российская Федерация, Пермский край, Пермский городской округ, г.Пермь, пл.Советская	ЗЕМЛИ НАСЕЛЕННЫХ ПУНКТОВ	1282	культурное развитие, выставочно-ярмарочная деятельность, историко-культурная деятельность, земельные участки (территории) общего пользования, коммунальное обслуживание	13819,8318	Включен (п.2 ст.3.1 Федерального закона от 25.10.2001 №137-ФЗ "О введении в действие Земельного кодекса РФ"; Свидетельство № 59:01:0000000:92366-59/079/2022-1 от 30.08.2022
2.1106	59:01:1713518:357	Российская Федерация, Пермский край, Пермский городской округ, г.Пермь, Дзержинский район, ул.Ветлужская	ЗЕМЛИ НАСЕЛЕННЫХ ПУНКТОВ	35278	дошкольное, начальное и среднее общее образование	113096,1139	Включен (Прием из муниципальной собственности; Акт приема-передачи № б/н от 26.08.2022, Распоряжение Правительства ПК № 328-рп от 14.09.2022, Приказ № 31-02-1-4-1792 от 16.09.2022, Свидетельство № 59:01:1713518:357-59/092/2022-3 от 27.09.2022
2.1107	59:01:4410396:3651	Пермский край, Пермский городской округ, г.Пермь, Дзержинский район, ул.Шпальная	ЗЕМЛИ НАСЕЛЕННЫХ ПУНКТОВ	712	Спорт	4786,46272	Включен (Прием из муниципальной собственности; Распоряжение Правительства ПК № 327-п от 14.09.2022, Приказ № 31-02-1-4-1793 от 16.09.2022, Акт приема-передачи № из мун.соб. от 26.09.2022, Свидетельство № 59:01:4410396:3651-59/088/2022-2 от 29.09.2022
2.1108	59:14:0000000:1509	Пермский край, Городской округ Город Березники, с. Березовка,	ЗЕМЛИ НАСЕЛЕННЫХ ПУНКТОВ	1766	Земельные участки (территории) общего пользования	360,56422	Включен (п.2 ст.3.1 Федерального закона от 25.10.2001 №137-ФЗ "О введении в действие Земельного кодекса РФ"; Свидетельство № 59:14:0000000:1509-59/296/2022-1 от 27.09.2022
2.1109	59:15:1120103:833	Пермский край, Большесосновский муниципальный округ,	ЗЕМЛИ ПРОМЫШЛЕННОСТИ, ЭНЕРГЕТИКИ, ТРАНСПОРТА, СВЯЗИ, РАДИОВЕЩАНИЯ, ТЕЛЕВИДЕНИЯ, ИНФОРМАТИКИ. ЗЕМЛИ ДЛЯ ОБЕСПЕЧЕНИЯ КОСМИЧЕСКОЙ ДЕЯТЕЛЬНОСТИ, ЗЕМЛИ ОБОРОНЫ, БЕЗОПАСНОСТИ И ЗЕМЛИ ИНОГО СПЕЦИАЛЬНОГО НАЗНАЧЕНИЯ	40	Земельные участки (территории) общего пользования	0,0324	Включен (п.2 ст.3.1 Федерального закона от 25.10.2001 №137-ФЗ "О введении в действие Земельного кодекса РФ", Свидетельство № 59:15:1120103:833-59/296/2022-1 от 06.09.2022

2.1110	59:20:0000000:3008	Пермский край, Ильинский городской округ.	ЗЕМЛИ ПРОМЫШЛЕННОСТИ, ЭНЕРГЕТИКИ, ТРАНСПОРТА, СВЯЗИ, РАДИОВЕЩАНИЯ, ТЕЛЕВИДЕНИЯ, ИНФОРМАТИКИ, ЗЕМЛИ ДЛЯ ОБЕСПЕЧЕНИЯ КОСМИЧЕСКОЙ ДЕЯТЕЛЬНОСТИ, ЗЕМЛИ ОБОРОНЫ, БЕЗОПАСНОСТИ И ЗЕМЛИ ИНОГО СПЕЦИАЛЬНОГО НАЗНАЧЕНИЯ	46	Автомобильный транспорт	0,0437	Включен (п.2 ст.3.1 Федерального закона от 25.10.2001 №137-ФЗ "О введении в действие Земельного кодекса РФ"; Свидетельство № 59:20:0000000:3008-59/296/2022-1 от 26.09.2022
2.1111	59:24:0000000:3621	Пермский край, Кунгурский муниципальный округ, п. Подсобное хозяйство,	ЗЕМЛИ НАСЕЛЕННЫХ ПУНКТОВ	280	Земельные участки (территории) общего пользования	17,6008	Включен (п.2 ст.3.1 Федерального закона от 25.10.2001 №137-ФЗ "О введении в действие Земельного кодекса РФ"; Свидетельство № 59:24:0000000:3621-59/296/2022-1 от 22.09.2022
2.1112	59:24:0000000:3622	Пермский край, Кунгурский муниципальный округ,	ЗЕМЛИ ПРОМЫШЛЕННОСТИ, ЭНЕРГЕТИКИ, ТРАНСПОРТА, СВЯЗИ, РАДИОВЕЩАНИЯ, ТЕЛЕВИДЕНИЯ, ИНФОРМАТИКИ, ЗЕМЛИ ДЛЯ ОБЕСПЕЧЕНИЯ КОСМИЧЕСКОЙ ДЕЯТЕЛЬНОСТИ, ЗЕМЛИ ОБОРОНЫ, БЕЗОПАСНОСТИ И ЗЕМЛИ ИНОГО СПЕЦИАЛЬНОГО НАЗНАЧЕНИЯ	54	Автомобильный транспорт	0,04698	Включен (п.2 ст.3.1 Федерального закона от 25.10.2001 №137-ФЗ "О введении в действие Земельного кодекса РФ"; Свидетельство № 59:24:0000000:3622-59/296/2022-1 от 22.09.2022
2.1113	59:24:0000000:3625	Пермский край, Кунгурский муниципальный округ,	ЗЕМЛИ ПРОМЫШЛЕННОСТИ, ЭНЕРГЕТИКИ, ТРАНСПОРТА, СВЯЗИ, РАДИОВЕЩАНИЯ, ТЕЛЕВИДЕНИЯ, ИНФОРМАТИКИ, ЗЕМЛИ ДЛЯ ОБЕСПЕЧЕНИЯ КОСМИЧЕСКОЙ ДЕЯТЕЛЬНОСТИ, ЗЕМЛИ ОБОРОНЫ, БЕЗОПАСНОСТИ И ЗЕМЛИ ИНОГО СПЕЦИАЛЬНОГО НАЗНАЧЕНИЯ	2425	Автомобильный транспорт	24,625	Включен (п.2 ст.3.1 Федерального закона от 25.10.2001 №137-ФЗ "О введении в действие Земельного кодекса РФ"; Свидетельство № 59:24:0000000:3625-59/079/2022-1 от 26.09.2022

2.1114	59:24:0000000:3628	Пермский край, Кунгурский муниципальный округ,	ЗЕМЛИ ПРОМЫШЛЕННОСТИ, ЭНЕРГЕТИКИ, ТРАНСПОРТА, СВЯЗИ, РАДИОВЕЩАНИЯ, ТЕЛЕВИДЕНИЯ, ИНФОРМАТИКИ, ЗЕМЛИ ДЛЯ ОБЕСПЕЧЕНИЯ КОСМИЧЕСКОЙ ДЕЯТЕЛЬНОСТИ, ЗЕМЛИ ОБОРОНЫ, БЕЗОПАСНОСТИ И ЗЕМЛИ ИНОГО СПЕЦИАЛЬНОГО НАЗНАЧЕНИЯ	15161	Автомобильный транспорт	13,19007		Включен (п.2 ст.3.1 Федерального закона от 25.10.2001 №137-ФЗ "О введении в действие Земельного кодекса РФ"; Свидетельство № 59:24:0000000:3628-59/079/2022-1 от 03.10.2022
2.1115	59:24:0880101:3964	Пермский край, Кунгурский муниципальный округ, с. Калязино,	ЗЕМЛИ НАСЕЛЕННЫХ ПУНКТОВ	4220	Земельные участки (территории) общего пользования	367,6464		Включен (п.2 ст.3.1 Федерального закона от 25.10.2001 №137-ФЗ "О введении в действие Земельного кодекса РФ"; Свидетельство № 59:24:0880101:3964-59/296/2022-1 от 04.10.2022
2.1116	59:24:0910101:332	Пермский край, Кунгурский муниципальный округ, д. Верх-Талица,	ЗЕМЛИ НАСЕЛЕННЫХ ПУНКТОВ	2606	Земельные участки (территории) общего пользования	99,73162		Включен (п.2 ст.3.1 Федерального закона от 25.10.2001 №137-ФЗ "О введении в действие Земельного кодекса РФ"; Свидетельство № 59:24:0910101:332-59/296/2022-1 от 21.09.2022
2.1117	59:24:2460101:677	Пермский край, Кунгурский муниципальный округ, д. Вачегино,	ЗЕМЛИ НАСЕЛЕННЫХ ПУНКТОВ	187	Земельные участки (территории) общего пользования	8,83201		Включен (п.2 ст.3.1 Федерального закона от 25.10.2001 №137-ФЗ "О введении в действие Земельного кодекса РФ"; Свидетельство № 59:24:2460101:677-59/296/2022-1 от 22.09.2022
2.1118	59:36:0000000:2642	Пермский край, Уинский муниципальный округ,	ЗЕМЛИ ПРОМЫШЛЕННОСТИ, ЭНЕРГЕТИКИ, ТРАНСПОРТА, СВЯЗИ, РАДИОВЕЩАНИЯ, ТЕЛЕВИДЕНИЯ, ИНФОРМАТИКИ, ЗЕМЛИ ДЛЯ ОБЕСПЕЧЕНИЯ КОСМИЧЕСКОЙ ДЕЯТЕЛЬНОСТИ, ЗЕМЛИ ОБОРОНЫ, БЕЗОПАСНОСТИ И ЗЕМЛИ ИНОГО СПЕЦИАЛЬНОГО НАЗНАЧЕНИЯ	5441	Автомобильный транспорт	7,94386		Включен (п.2 ст.3.1 Федерального закона от 25.10.2001 №137-ФЗ "О введении в действие Земельного кодекса РФ"; Свидетельство № 59:36:0000000:2642-59/296/2022-1 от 21.09.2022
2.1119	59:36:0000000:2643	Пермский край, Уинский муниципальный округ, с. Уинское,	ЗЕМЛИ НАСЕЛЕННЫХ ПУНКТОВ	30665	Земельные участки (территории) общего пользования	4156,3341		Включен (п.2 ст.3.1 Федерального закона от 25.10.2001 №137-ФЗ "О введении в действие Земельного кодекса РФ"; Свидетельство № 59:36:0000000:2643-59/296/2022-1 от 21.09.2022
2.1120	59:36:0000000:2644	Пермский край, Уинский муниципальный округ, с. Уинское,	ЗЕМЛИ НАСЕЛЕННЫХ ПУНКТОВ	19472	Земельные участки (территории) общего пользования	2639,23488		Включен (п.2 ст.3.1 Федерального закона от 25.10.2001 №137-ФЗ "О введении в действие Земельного кодекса РФ"; Свидетельство № 59:36:0000000:2644-59/079/2022-1 от 27.09.2022

2.1121	59:37:2940101:112	Пермский край, муниципальное образование город Березники, Усольский муниципальный район	ЗЕМЛИ ПРОМЫШЛЕННОСТИ, ЭНЕРГЕТИКИ, ТРАНСПОРТА, СВЯЗИ, РАДИОВещания, ТЕЛЕВИДЕНИЯ, ИНФОРМАТИКИ, ЗЕМЛИ ДЛЯ ОБЕСПЕЧЕНИЯ КОСМИЧЕСКОЙ ДЕЯТЕЛЬНОСТИ, ЗЕМЛИ ОБОРОНЫ, БЕЗОПАСНОСТИ И ЗЕМЛИ ИНОГО СПЕЦИАЛЬНОГО НАЗНАЧЕНИЯ	12906	Размещение автомобильных дорог	1,80684		Включен (п.2 ст.31 Федерального закона от 25.10.2001 №137-ФЗ "О введении в действие Земельного кодекса РФ"; Свидетельство № 59:37:2940101:112-59/079/2022-1 от 25.08.2022
2.1122	59:01:4415090:189	Пермский край, Пермский городской округ, г.Пермь, Дзержинский район,	ЗЕМЛИ НАСЕЛЕННЫХ ПУНКТОВ	395	Земельные участки (территории) общего пользования	0,395		Включен (Создание в результате деления/объединения; Свидетельство № 59:01:4415090:189-59/296/2022-1 от 05.10.2022
2.1123	59:01:4219150:16	Пермский край, Пермский городской округ, г.Пермь, Мотовилихинский район, ул.Грибоедова, д.37а, уч. 45	ЗЕМЛИ НАСЕЛЕННЫХ ПУНКТОВ	712	под существующий сад	503,30568		Включен (Соглашение об изъятии недвижимости; Соглашение № 199/22 (доля 1/2) от 19.09.2022, Соглашение № 198/22 (доля 1/2) от 26.09.2022, Свидетельство № 59:01:4219150:16-59/082/2022-7 от 28.09.2022
2.1124	59:01:4219150:9	, Местоположение установлено относительно ориентира, расположенного за пределами участка. Почтовый адрес ориентира: Пермский край, г. Пермь, Мотовилихинский район, ул. Грибоедова, 37а, уч. 36.	ЗЕМЛИ НАСЕЛЕННЫХ ПУНКТОВ	876	под существующий сад	612,09624		Включен (Соглашение об изъятии недвижимости; Соглашение № 203/22 от 16.09.2022, Свидетельство № 59:01:4219150:9-59/088/2022-2 от 22.09.2022, Акт приема-передачи № к согл. 203/22 от 14.10.2022
2.1125	59:01:4219150:8	, Местоположение установлено относительно ориентира, расположенного за пределами участка. Почтовый адрес ориентира: Пермский край, г. Пермь, Мотовилихинский район, ул. Грибоедова, 37а, уч. 38.	ЗЕМЛИ НАСЕЛЕННЫХ ПУНКТОВ	806	под существующий сад	564,4418		Включен (Соглашение об изъятии недвижимости; Соглашение № 194/22 от 16.09.2022, Свидетельство № 59:01:4219150:8-59/293/2022-2 от 23.09.2022, Акт приема-передачи № к согл. 194/22 от 14.10.2022
2.1126	59:01:4219150:11	, Местоположение установлено относительно ориентира, расположенного за пределами участка. Почтовый адрес ориентира: Пермский край, г. Пермь, Мотовилихинский район, ул. Грибоедова, 37а, уч. 40.	ЗЕМЛИ НАСЕЛЕННЫХ ПУНКТОВ	721	под существующий сад	506,89905		Включен (Соглашение об изъятии недвижимости; Соглашение № 193/22 от 19.09.2022, Свидетельство № 59:01:4219150:11-59/088/2022-2 от 26.09.2022, Акт приема-передачи № к согл. 193/22 от 14.10.2022
2.1127	59:01:4219150:7	, Местоположение установлено относительно ориентира, расположенного за пределами участка. Почтовый адрес ориентира: Пермский край, г. Пермь, Мотовилихинский район, ул. Грибоедова, 37а, уч. 35.	ЗЕМЛИ НАСЕЛЕННЫХ ПУНКТОВ	523	под существующий сад	365,32696		Включен (Соглашение об изъятии недвижимости; Соглашение № 205/22 от 19.09.2022, Свидетельство № 59:01:4219150:7-59/082/2022-2 от 23.09.2022
2.1128	59:01:4219192:63	, Местоположение установлено относительно ориентира, расположенного за пределами участка. Почтовый адрес ориентира: край Пермский, г. Пермь, район Мотовилихинский, ул. Жуковского, 37, участок №62.	ЗЕМЛИ НАСЕЛЕННЫХ ПУНКТОВ	399	Для садов	276,96225		Включен (Соглашение об изъятии недвижимости; Соглашение № 155/22 от 23.09.2022, Свидетельство № 59:01:4219192:63-59/082/2022-8 от 28.09.2022, Акт приема-передачи № к согл. 155/22 от 14.10.2022

2.1129	59:01:4219192:65	, Местоположение установлено относительно ориентира, расположенного за пределами участка. Почтовый адрес ориентира: край Пермский, г. Пермь, район Мотовилихинский, ул. Жуковского, 37, участок №64.	ЗЕМЛИ НАСЕЛЕННЫХ ПУНКТОВ	374	Для садов	260,25116	Включен (Соглашение об изъятии недвижимости; Соглашение № 155/22 от 23.09.2022, Свидетельство № 59:01:4219192:65-59/082/2022-8 от 28.09.2022, Акт приема-передачи № к согл. 155/22 от 14.10.2022
2.1130	59:01:4219192:67	, Местоположение установлено относительно ориентира, расположенного за пределами участка. Почтовый адрес ориентира: край Пермский, г. Пермь, район Мотовилихинский, ул. Жуковского, 37, участок №66.	ЗЕМЛИ НАСЕЛЕННЫХ ПУНКТОВ	406	Для садов	283,04497	Включен (Соглашение об изъятии недвижимости; Соглашение № 155/22 от 23.09.2022, Свидетельство № 59:01:4219192:67-59/082/2022-8 от 28.09.2022, Акт приема-передачи № к согл. 155/22 от 14.10.2022
2.1131	59:01:4219150:12	, Местоположение установлено относительно ориентира, расположенного за пределами участка. Почтовый адрес ориентира: Пермский край, г. Пермь, Мотовилихинский район, ул. Грибоедова, 37а.	ЗЕМЛИ НАСЕЛЕННЫХ ПУНКТОВ	1026	под существующий сад	720,41616	Включен (Изъятие для государственных нужд; Соглашение № 195/22 от 19.09.2022, Свидетельство № 59:01:4219150:12-59/293/2022-4 от 26.09.2022, Акт приема-передачи № к согл. 195/22 от 21.10.2022
2.1132	59:01:4219192:103	, Местоположение установлено относительно ориентира, расположенного за пределами участка. Почтовый адрес ориентира: Пермский край, г. Пермь, Мотовилихинский район, ул. Жуковского, 37, Садоводческий кооператив №1 "Костарева", участок №71.	ЗЕМЛИ НАСЕЛЕННЫХ ПУНКТОВ	810	Для садов	577,1331	Включен (Соглашение об изъятии недвижимости; Соглашение № 202/22 от 20.09.2022, Свидетельство № 59:01:4219192:103-59/086/2022-2 от 26.09.2022, Акт приема-передачи № к согл. 202/22 от 14.10.2022
2.1133	59:01:4219150:51	, Местоположение установлено относительно ориентира, расположенного за пределами участка. Почтовый адрес ориентира: Пермский край, г. Пермь, Мотовилихинский район, ул. Грибоедова, 37а, уч. 37.	ЗЕМЛИ НАСЕЛЕННЫХ ПУНКТОВ	785	под существующий сад	549,13105	Включен (Соглашение об изъятии недвижимости; Акт приема-передачи № к согл. 208/22 от 20.09.2022, Соглашение № 208/22 от 20.09.2022, Свидетельство № 59:01:4219150:51-59/092/2022-2 от 22.09.2022
2.1134	59:01:4219150:17	, Местоположение установлено относительно ориентира, расположенного за пределами участка. Почтовый адрес ориентира: Пермский край, г. Пермь, Мотовилихинский район, ул. Грибоедова, 37а, уч. 46.	ЗЕМЛИ НАСЕЛЕННЫХ ПУНКТОВ	788	под существующий сад	557,76216	Включен (Соглашение об изъятии недвижимости; Соглашение № 200/22 от 20.09.2022, Свидетельство № 59:01:4219150:17-59/095/2022-2 от 26.09.2022
2.1135	59:01:4219150:10	Российская Федерация, Пермский край, Пермский городской округ, г.Пермь, , тер. СНТ №87, з/у 39	ЗЕМЛИ НАСЕЛЕННЫХ ПУНКТОВ	701	под существующий сад	491,45708	Включен (Изъятие для государственных нужд; Соглашение № 201/22 от 23.09.2022, Свидетельство № 59:01:4219150:10-59/082/2022-4 от 27.09.2022, Акт приема-передачи № к согл. 201/22 от 14.10.2022
2.1136	59:01:0000000:92062	Пермский край, Пермский городской округ, г.Пермь, Дзержинский район,	ЗЕМЛИ НАСЕЛЕННЫХ ПУНКТОВ	32929	Земельные участки (территории) общего пользования	45778,22509	Включен (п.2 ст.3.1 Федерального закона от 25.10.2001 №137-ФЗ "О введении в действие Земельного кодекса РФ"; Свидетельство № 59:01:0000000:92062-59/086/2022-1 от 18.10.2022

2.1137	59:01:4219192:80	, Местоположение установлено относительно ориентира, расположенного за пределами участка. Почтовый адрес ориентира: край Пермский, г. Пермь, район Мотовилихинский, ул. Жуковского, 37, участок №79.	ЗЕМЛИ НАСЕЛЕННЫХ ПУНКТОВ	523	Для садов	372,899		Включен (Соглашение об изъятии недвижимости; Соглашение № 192/22 от 19.09.2022, Свидетельство № 59:01:4219192:80-59/092/2022-2 от 22.09.2022, Акт приема-передачи № к согл. 192/22 от 03.10.2022
2.1138	59:01:4219192:81	, Местоположение установлено относительно ориентира, расположенного за пределами участка. Почтовый адрес ориентира: край Пермский, г. Пермь, район Мотовилихинский, ул. Жуковского, 37, участок №80.	ЗЕМЛИ НАСЕЛЕННЫХ ПУНКТОВ	747	Для садов	519,39772		Включен (Соглашение об изъятии недвижимости; Соглашение № 192/22 от 19.09.2022, Свидетельство № 59:01:4219192:81-59/092/2022-2 от 22.09.2022, Акт приема-передачи № к согл. 192/22 от 03.10.2022
2.1139	59:01:4219192:79	Российская Федерация, Пермский край, Пермский городской округ, г.Пермь, , тер. садоводческий кооператив N 1 Костарева, з/у 78	ЗЕМЛИ НАСЕЛЕННЫХ ПУНКТОВ	764	Площадки для занятий спортом	3679,04671		Включен (Соглашение об изъятии недвижимости; Соглашение № 176/22 от 29.08.2022, Свидетельство № 59:01:4219192:79-59/092/2022-2 от 01.09.2022, Акт приема-передачи № к согл. 176/22 от 14.10.2022
2.1140	59:01:4219192:120	Российская Федерация, Пермский край, Пермский городской округ, г.Пермь, , тер. Костарева СК N 1, з/у 42	ЗЕМЛИ НАСЕЛЕННЫХ ПУНКТОВ	400	Для садов	275,49028		Включен (Соглашение об изъятии недвижимости; Соглашение № 185/22/1 от 06.09.2022, Свидетельство № 59:01:4219192:120-59/092/2022-4 от 08.09.2022, Акт приема-передачи № к согл. 185/22/1 от 14.10.2022
2.1141	59:01:4219192:231	, Местоположение установлено относительно ориентира, расположенного за пределами участка. Почтовый адрес ориентира: Пермский край, г. Пермь, Мотовилихинский район, ул. Жуковского, 37, садоводческий кооператив №1 "Костарева", участок № 40.	ЗЕМЛИ НАСЕЛЕННЫХ ПУНКТОВ	397	Для садов	272,02649		Включен (Соглашение об изъятии недвижимости; Соглашение № 185/22/1 от 06.09.2022, Свидетельство № 59:01:4219192:231-59/092/2022-2 от 08.09.2022, Акт приема-передачи № к согл. 185/22/1 от 14.10.2022
2.1142	59:01:4219192:104	, Местоположение установлено относительно ориентира, расположенного за пределами участка. Почтовый адрес ориентира: Пермский край, г. Пермь, Мотовилихинский район, ул. Жуковского, 37, Садоводческий кооператив №1 "Костарева", участок № 72.	ЗЕМЛИ НАСЕЛЕННЫХ ПУНКТОВ	464	Для садов	324,94425		Включен (Соглашение об изъятии недвижимости; Акт приема-передачи № к согл. 153/22 от 25.08.2022, Соглашение № 153/22 от 25.08.2022, Свидетельство № 59:01:4219192:104-59/092/2022-2 от 03.09.2022
2.1143	59:01:4219192:127	, Местоположение установлено относительно ориентира, расположенного за пределами участка. Почтовый адрес ориентира: Пермский край, г. Пермь, Мотовилихинский район, ул. Жуковского, 37, Садоводческий кооператив №1 "Костарева", участок № 68.	ЗЕМЛИ НАСЕЛЕННЫХ ПУНКТОВ	393	Для садов	273,91872		Включен (Соглашение об изъятии недвижимости; Соглашение № 170/22 от 25.08.2022, Свидетельство № 59:01:4219192:127-59/088/2022-2 от 15.09.2022, Акт приема-передачи № к согл. 170/22 от 14.10.2022

2.1144	59:01:4219192:126	, Местоположение установлено относительно ориентира, расположенного за пределами участка. Почтовый адрес ориентира: Пермский край, г. Пермь, Мотовилихинский район, ул. Жуковского, 37, Садоводческий кооператив №1 "Костарева", участок № 58.	ЗЕМЛИ НАСЕЛЕННЫХ ПУНКТОВ	783	Для садов	542,33741		Включен (Соглашение об изъятии недвижимости; Соглашение № 175/22 от 26.08.2022, Свидетельство № 59:01:4219192:126-59/092/2022-2 от 03.09.2022, Акт приема-передачи № к согл. 175/22 от 14.10.2022
2.1145	59:01:4219192:122	, Местоположение установлено относительно ориентира, расположенного за пределами участка. Почтовый адрес ориентира: Пермский край, г. Пермь, р-н Мотовилихинский, ул. Жуковского, 37, садоводческий кооператив №1 "Костарева", участок № 48.	ЗЕМЛИ НАСЕЛЕННЫХ ПУНКТОВ	419	Для садов	288,71205		Включен (Соглашение об изъятии недвижимости; Соглашение № 177/22 от 25.08.2022, Свидетельство № 59:01:4219192:122-59/095/2022-2 от 05.09.2022, Акт приема-передачи № к согл. 177/22 от 14.10.2022
2.1146	59:01:4219192:123	, Местоположение установлено относительно ориентира, расположенного за пределами участка. Почтовый адрес ориентира: Пермский край, г. Пермь, Мотовилихинский район, ул. Жуковского, 37, Садоводческий кооператив №1 "Костарева", участок № 50.	ЗЕМЛИ НАСЕЛЕННЫХ ПУНКТОВ	361	Для садов	248,44918		Включен (Соглашение об изъятии недвижимости; Соглашение № 177/22 от 25.08.2022, Свидетельство № 59:01:4219192:123-59/095/2022-2 от 05.09.2022, Акт приема-передачи № к согл. 177/22 от 14.10.2022
2.1147	59:01:4219192:121	, Местоположение установлено относительно ориентира, расположенного за пределами участка. Почтовый адрес ориентира: Пермский край, г. Пермь, р-н Мотовилихинский, ул. Жуковского, 37, садоводческий кооператив №1 "Костарева", участок № 46.	ЗЕМЛИ НАСЕЛЕННЫХ ПУНКТОВ	373	Для садов	256,50966		Включен (Изъятие для государственных нужд; Соглашение № 171/22 от 26.08.2022, Свидетельство № 59:01:4219192:121-59/087/2022-7 от 01.09.2022, Акт приема-передачи № согл. 171/22 от 14.10.2022
2.1148	59:01:4219192:134	, Местоположение установлено относительно ориентира, расположенного за пределами участка. Почтовый адрес ориентира: Пермский край, г. Пермь, Мотовилихинский район, ул. Жуковского, 37, Садоводческий кооператив №1 "Костарева", участок № 36.	ЗЕМЛИ НАСЕЛЕННЫХ ПУНКТОВ	402	Для садов	275,49708		Включен (Соглашение об изъятии недвижимости; Соглашение № 152/22 от 26.08.2022, Свидетельство № 59:01:4219192:134-59/088/2022-2 от 02.09.2022, Акт приема-передачи № к согл. 152/22 от 10.10.2022
2.1149	59:01:4219192:117	, Местоположение установлено относительно ориентира, расположенного за пределами участка. Почтовый адрес ориентира: Пермский край, г. Пермь, Мотовилихинский район, ул. Жуковского, 37, Садоводческий кооператив №1 "Костарева", участок № 30.	ЗЕМЛИ НАСЕЛЕННЫХ ПУНКТОВ	421	Для садов	287,33977		Включен (Соглашение об изъятии недвижимости; Соглашение № 162/22 от 29.08.2022, Свидетельство № 59:01:4219192:117-59/092/2022-2 от 02.09.2022, Акт приема-передачи № к согл. 162/22 от 14.10.2022

2.1150	59:01:4219192:116	, Местоположение установлено относительно ориентира, расположенного за пределами участка. Почтовый адрес ориентира: Пермский край, г. Пермь, Мотовилихинский район, ул. Жуковского, 37, Садоводческий кооператив №1 "Костарева", участок № 22.	ЗЕМЛИ НАСЕЛЕННЫХ ПУНКТОВ	410	Для садов	277,72168		Включен (Соглашение об изъятии недвижимости; Соглашение № 164/22 от 25.08.2022, Свидетельство № 59:01:4219192:116-59/082/2022-2 от 02.09.2022, Акт приема-передачи № к согл. 164/22 от 14.10.2022
2.1151	59:01:4219192:137	, Местоположение установлено относительно ориентира, расположенного за пределами участка. Почтовый адрес ориентира: Пермский край, г. Пермь, Мотовилихинский район, ул. Жуковского, 37, Садоводческий кооператив №1 "Костарева", участок № 26.	ЗЕМЛИ НАСЕЛЕННЫХ ПУНКТОВ	399	Для садов	271,16838		Включен (Соглашение об изъятии недвижимости; Соглашение № 164/22 от 25.08.2022, Свидетельство № 59:01:4219192:137-59/082/2022-2 от 02.09.2022, Акт приема-передачи № к согл. 164/22 от 14.10.2022
2.1152	59:01:4219192:230	, Местоположение установлено относительно ориентира, расположенного за пределами участка. Почтовый адрес ориентира: Пермский край, г. Пермь, Мотовилихинский район, ул. Жуковского, 37, садоводческий кооператив №1 "Костарева", участок № 28.	ЗЕМЛИ НАСЕЛЕННЫХ ПУНКТОВ	396	Для садов	269,6292		Включен (Соглашение об изъятии недвижимости; Соглашение № 164/22 от 25.08.2022, Свидетельство № 59:01:4219192:230-59/082/2022-2 от 02.09.2022, Акт приема-передачи № к согл. 164/22 от 14.10.2022
2.1153	59:01:4219192:229	, Местоположение установлено относительно ориентира, расположенного за пределами участка. Почтовый адрес ориентира: Пермский край, г. Пермь, Мотовилихинский район, ул. Жуковского, 37, садоводческий кооператив №1 "Костарева", участок № 24.	ЗЕМЛИ НАСЕЛЕННЫХ ПУНКТОВ	398	Для садов	270,28296		Включен (Соглашение об изъятии недвижимости; Соглашение № 164/22 от 25.08.2022, Свидетельство № 59:01:4219192:229-59/082/2022-2 от 02.09.2022, Акт приема-передачи № к согл. 164/22 от 14.10.2022
2.1154	59:01:4219192:239	, Местоположение установлено относительно ориентира, расположенного за пределами участка. Почтовый адрес ориентира: Пермский край, г. Пермь, Мотовилихинский район, ул. Жуковского, 37, садоводческий кооператив №1 "Костарева", участок № 20.	ЗЕМЛИ НАСЕЛЕННЫХ ПУНКТОВ	392	Для садов	265,64064		Включен (Соглашение об изъятии недвижимости; Соглашение № 164/22 от 25.08.2022, Свидетельство № 59:01:4219192:239-59/082/2022-2 от 02.09.2022, Акт приема-передачи № к согл. 164/22 от 14.10.2022
2.1155	59:01:4219192:113	, Местоположение установлено относительно ориентира, расположенного за пределами участка. Почтовый адрес ориентира: Пермский край, г. Пермь, Мотовилихинский район, ул. Жуковского, 37, Садоводческий кооператив №1 "Костарева", участок № 2.	ЗЕМЛИ НАСЕЛЕННЫХ ПУНКТОВ	486	Для садов	326,60586		Включен (Изъятие для государственных нужд; Соглашение № 167/22 от 26.08.2022, Свидетельство № 59:01:4219192:113-59/081/2022-3 (доля 1/2) от 02.09.2022, Свидетельство № 59:01:4219192:113-59/081/2022-4 (доля 1/2) от 02.09.2022, Акт приема-передачи № к согл. 167/22 от 14.10.2022

2.1156	59:01:4219192:115	, Местоположение установлено относительно ориентира, расположенного за пределами участка. Почтовый адрес ориентира: Пермский край, г. Пермь, Мотовилихинский район, ул. Жуковского, 37, Садоводческий кооператив №1 "Костарена", участок № 10.	ЗЕМЛИ НАСЕЛЕННЫХ ПУНКТОВ	374	Для садов	253,08974		Включен (Соглашение об изъятии недвижимости; Соглашение № 167/22 от 26.08.2022, Свидетельство № 59:01:4219192:115-59/081/2022-3 (доля 1/2) от 02.09.2022, Свидетельство № 59:01:4219192:115-59/081/2022-4 (доля 1/2) от 02.09.2022, Акт приема-передачи № к согл. 167/22 от 14.10.2022
2.1157	59:01:4219192:129	, Местоположение установлено относительно ориентира, расположенного за пределами участка. Почтовый адрес ориентира: Пермский край, г. Пермь, Мотовилихинский район, ул. Жуковского, 37, Садоводческий кооператив № 1 "Костарева", участок № 18.	ЗЕМЛИ НАСЕЛЕННЫХ ПУНКТОВ	437	Для садов	296,13666		Включен (Соглашение об изъятии недвижимости; Соглашение № 167/22 от 26.08.2022, Свидетельство № 59:01:4219192:129-59/081/2022-6 (доля 1/2) от 02.09.2022, Свидетельство № 59:01:4219192:129-59/081/2022-7 (доля 1/2) от 02.09.2022, Акт приема-передачи № к согл. 167/22 от 14.10.2022
2.1158	59:01:4219192:252	, Местоположение установлено относительно ориентира, расположенного за пределами участка. Почтовый адрес ориентира: Пермский край, г. Пермь, Мотовилихинский район, садоводческий кооператив №1 "Костарева", участок № 4.	ЗЕМЛИ НАСЕЛЕННЫХ ПУНКТОВ	528	Для садов	356,74944		Включен (Соглашение об изъятии недвижимости; Соглашение № 167/22 от 26.08.2022, Свидетельство № 59:01:4219192:252-59/081/2022-2 (доля 1/2) от 02.09.2022, Свидетельство № 59:01:4219192:252-59/081/2022-4 (доля 1/2) от 02.09.2022, Акт приема-передачи № к согл. 167/22 от 14.10.2022
2.1159	59:01:4219192:132	, Местоположение установлено относительно ориентира, расположенного за пределами участка. Почтовый адрес ориентира: Пермский край, г. Пермь, Мотовилихинский район, ул. Жуковского, 37, Садоводческий кооператив № 1 "Костарева", участок № 16.	ЗЕМЛИ НАСЕЛЕННЫХ ПУНКТОВ	417	Для садов	282,09261		Включен (Соглашение об изъятии недвижимости; Соглашение № 167/22 от 26.08.2022, Свидетельство № 59:01:4219192:132-59/081/2022-6 (доля 1/2) от 02.09.2022, Акт приема-передачи № к согл. 167/22 от 14.10.2022, Свидетельство № 59:01:4219192:132-59/081/2022-7 (доля 1/2) от 02.12.2022
2.1160	59:01:4219192:245	, Местоположение установлено относительно ориентира, расположенного за пределами участка. Почтовый адрес ориентира: Пермский край, г. Пермь, Мотовилихинский район, ул. Жуковского, 37, садоводческий кооператив №1 "Костарева", участок № 6.	ЗЕМЛИ НАСЕЛЕННЫХ ПУНКТОВ	548	Для садов	369,99442		Включен (Соглашение об изъятии недвижимости; Соглашение № 167/22 от 26.08.2022, Свидетельство № 59:01:4219192:245-59/081/2022-2 (доля 1/2) от 02.09.2022, Свидетельство № 59:01:4219192:245-59/081/2022-4 (доля 1/2) от 02.09.2022, Акт приема-передачи № к согл. 167/22 от 14.10.2022
2.1161	59:01:4219192:131	, Местоположение установлено относительно ориентира, расположенного за пределами участка. Почтовый адрес ориентира: Пермский край, г. Пермь, Мотовилихинский район, ул. Жуковского, 37, Садоводческий кооператив № 1 "Костарева", участок № 14.	ЗЕМЛИ НАСЕЛЕННЫХ ПУНКТОВ	404	Для садов	272,93493		Включен (Соглашение об изъятии недвижимости; Соглашение № 167/22 от 26.08.2022, Свидетельство № 59:01:4219192:131-59/081/2022-6 (доля 1/2) от 02.09.2022, Свидетельство № 59:01:4219192:131-59/081/2022-7 (доля 1/2) от 02.09.2022, Акт приема-передачи № к согл. 167/22 от 14.10.2022

2.1162	59:01:4219192:130	, Местоположение установлено относительно ориентира, расположенного за пределами участка. Почтовый адрес ориентира: Пермский край, г. Пермь, Мотовилихинский район, ул. Жуковского, 37, Садоводческий кооператив №1 "Костарева", участок №12.	ЗЕМЛИ НАСЕЛЕННЫХ ПУНКТОВ	405	Для садов	274,8513		Включен (Соглашение об изъятии недвижимости; Соглашение № 167/22 от 26.08.2022, Свидетельство № 59:01:4219192:130-59/081/2022-6 (доля 1/2) от 02.09.2022, Свидетельство № 59:01:4219192:130-59/081/2022-7 (доля 1/2) от 02.09.2022, Акт приема-передачи № к согл. 167/22 от 14.10.2022
2.1163	59:01:4219192:251	, Местоположение установлено относительно ориентира, расположенного за пределами участка. Почтовый адрес ориентира: Пермский край, г. Пермь, Мотовилихинский район, садоводческий кооператив №1 "Костарева", участок №8.	ЗЕМЛИ НАСЕЛЕННЫХ ПУНКТОВ	340	Для садов	230,09938		Включен (Соглашение об изъятии недвижимости; Соглашение № 167/22 от 26.08.2022, Свидетельство № 59:01:4219192:251-59/081/2022-2 (доля 1/2) от 02.09.2022, Свидетельство № 59:01:4219192:251-59/081/2022-4 (доля 1/2) от 02.09.2022, Акт приема-передачи № к согл. 167/22 от 14.10.2022
2.1164	59:01:4219192:118	, Местоположение установлено относительно ориентира, расположенного за пределами участка. Почтовый адрес ориентира: Пермский край, г. Пермь, Мотовилихинский район, ул. Жуковского, 37, Садоводческий кооператив №1 "Костарева", участок №32.	ЗЕМЛИ НАСЕЛЕННЫХ ПУНКТОВ	365	Для садов	248,70655		Включен (Соглашение об изъятии недвижимости; Соглашение № 161/22 от 07.09.2022, Свидетельство № 59:01:4219192:118-59/082/2022-2 от 13.09.2022
2.1165	59:01:4219192:225	, Местоположение установлено относительно ориентира, расположенного за пределами участка. Почтовый адрес ориентира: Пермский край, г. Пермь, Мотовилихинский район, ул. Жуковского, 37, садоводческий кооператив №1 "Костарева", участок №70.	ЗЕМЛИ НАСЕЛЕННЫХ ПУНКТОВ	378	Для садов	263,92737		Включен (Соглашение об изъятии недвижимости; Соглашение № 163/22 от 07.09.2022, Свидетельство № 59:01:4219192:225-59/089/2022-2 от 12.09.2022, Акт приема-передачи № к согл. 163/22 от 14.10.2022
2.1166	59:01:4219192:223	, Местоположение установлено относительно ориентира, расположенного за пределами участка. Почтовый адрес ориентира: Пермский край, г. Пермь, Мотовилихинский район, ул. Жуковского, 37, садоводческий кооператив №1 "Костарева", участок №76.	ЗЕМЛИ НАСЕЛЕННЫХ ПУНКТОВ	440	Для садов	309,06573		Включен (Соглашение об изъятии недвижимости; Соглашение № 163/22 от 07.09.2022, Свидетельство № 59:01:4219192:223-59/089/2022-2 от 12.09.2022, Акт приема-передачи № к согл. 163/22 от 14.10.2022
2.1167	59:01:4219192:119	Пермский край, Пермский городской округ, г.Пермь, Мотовилихинский район, ул.Жуковского, д.37, Садоводческий кооператив №1 "Костарева", участок №34	ЗЕМЛИ НАСЕЛЕННЫХ ПУНКТОВ	389	Для садов	266,44028		Включен (Соглашение об изъятии недвижимости; Соглашение № 173/22 от 07.09.2022, Свидетельство № 59:01:4219192:119-59/094/2022-2 от 10.09.2022, Акт приема-передачи № к согл. 173/22 от 14.10.2022
2.1168	59:01:4410041:28	Пермский край, Пермский городской округ, г.Пермь, Ленинский район, ул.Советская	ЗЕМЛИ НАСЕЛЕННЫХ ПУНКТОВ	4411	благоустройства территории	48,38867		Включен (п.2 ст.3.1 Федерального закона от 25.10.2001 №137-ФЗ "О введении в действие Земельного кодекса РФ"; Договор безвозмездного пользования № 237-255/2 от 23.05.2022, Свидетельство № 59:01:4410041:28-59/094/2022-1 от 21.10.2022

2.1169	59:01:4311005:473	Российская Федерация, Пермский край, Пермский городской округ, г. Пермь, ул. Макаренко, з/у 29д	ЗЕМЛИ НАСЕЛЕННЫХ ПУНКТОВ	1935	Спорт	12041,71802		Включен (п.3 ст.3.1 Федерального Закона "О введении в действие Земельного кодекса РФ", №137-ФЗ, 25.10.2001; Свидетельство № 59:01:4311005:473-59/095/2022-1 от 19.10.2022
2.1170	59:01:4311005:2	Пермский край, Пермский городской округ, г. Пермь, Мотовилихинский район, ул. Макаренко, д.29б	ЗЕМЛИ НАСЕЛЕННЫХ ПУНКТОВ	6387,9	заправка транспортных средств	45652,26329		Включен (п.2 ст.3.1 Федерального закона от 25.10.2001 №137-ФЗ "О введении в действие Земельного кодекса РФ"; Свидетельство № 59:01:4311005:2-59/293/2022-1 от 20.10.2022
2.1171	59:40:0580101:94	Российская Федерация, Пермский край, Чернушинский городской округ, с. Тауш, ул. Советская, з/у 37а	ЗЕМЛИ НАСЕЛЕННЫХ ПУНКТОВ	3241	под проектирование и строительство сельского медицинского пункта	787,59541		Включен (п.2 ст.3.1 Федерального закона от 25.10.2001 №137-ФЗ "О введении в действие Земельного кодекса РФ"; Свидетельство № 59:40:0580101:94-59/089/2022-1 от 02.11.2022
2.1172	59:15:0410101:1171	Пермский край, Большесосновский муниципальный округ, с. Петропавловск, ул. Ленина	ЗЕМЛИ НАСЕЛЕННЫХ ПУНКТОВ	582	под общественную застройку (Больница)	97,42781		Включен (п.2 ст.3.1 Федерального закона от 25.10.2001 №137-ФЗ "О введении в действие Земельного кодекса РФ"; Приказ № 31-02-1-4-1903 от 04.10.2022, Свидетельство № 59:15:0410101:1171-59/296/2022-1 от 18.10.2022
2.1173	59:01:4219150:18	, Местоположение установлено относительно ориентира, расположенного за пределами участка. Почтовый адрес ориентира: Пермский край, г. Пермь, Мотовилихинский район, ул. Грибоедова, 37а, уч. 47.	ЗЕМЛИ НАСЕЛЕННЫХ ПУНКТОВ	777	под существующий сад	550,62105		Включен (Соглашение об изъятии недвижимости; Соглашение об изъятии № 229/22 от 07.10.2022, Свидетельство № 59:01:4219150:18-59/082/2022-2 от 11.10.2022
2.1174	59:01:4219192:416	Пермский край, Пермский городской округ, г. Пермь, Мотовилихинский район,	ЗЕМЛИ НАСЕЛЕННЫХ ПУНКТОВ	62	Земельные участки (территории) общего пользования	40,31426		Включен (Соглашение об изъятии недвижимости; Соглашение № 227/22 от 07.10.2022, Свидетельство № 59:01:4219192:416-59/088/2022-1 от 12.10.2022
2.1175	59:01:4219201:49	, Местоположение установлено относительно ориентира, расположенного за пределами участка. Почтовый адрес ориентира: край Пермский, г. Пермь, р-н Мотовилихинский, ул. Уинская, 29а, садовый земельный участок №48.	ЗЕМЛИ НАСЕЛЕННЫХ ПУНКТОВ	575	Под садовый земельный участок	358,10624		Включен (Соглашение об изъятии недвижимости; Соглашение № 213/22 от 17.10.2022, Свидетельство № 59:01:4219201:49-59/089/2022-2 от 21.10.2022
2.1176	59:01:4219150:47	Пермский край, Пермский городской округ, г. Пермь, Мотовилихинский район, ул. Грибоедова, 37а, уч. 34	ЗЕМЛИ НАСЕЛЕННЫХ ПУНКТОВ	590	под существующий сад	412,1032		Включен (Соглашение об изъятии недвижимости; Соглашение № 206/22 от 11.10.2022, Свидетельство № 59:01:4219150:47-59/089/2022-2 от 13.10.2022, Соглашение № 207/22 от 13.10.2022, Свидетельство № 59:01:4219150:47-59/088/2022-4 от 19.10.2022
2.1177	59:01:4219192:414	Пермский край, Пермский городской округ, г. Пермь, Мотовилихинский район,	ЗЕМЛИ НАСЕЛЕННЫХ ПУНКТОВ	82	Земельные участки (территории) общего пользования	53,31886		Включен (Соглашение об изъятии недвижимости; Соглашение № 237/22 от 02.11.2022, Свидетельство № 59:01:4219192:414-59/082/2022-1 от 09.11.2022
2.1178	59:01:4219192:74	, Местоположение установлено относительно ориентира, расположенного за пределами участка. Почтовый адрес ориентира: край Пермский, г. Пермь, район Мотовилихинский, ул. Жуковского, 37, участок №73.	ЗЕМЛИ НАСЕЛЕННЫХ ПУНКТОВ	635	Для садов	452,76135		Включен (Соглашение об изъятии недвижимости; Соглашение № 277/22 от 14.09.2022, Свидетельство № 59:01:4219192:74-59/092/2022-2 от 31.10.2022

2.1179	59:01:4219201:50	, Местоположение установлено относительно ориентира, расположенного за пределами участка. Почтовый адрес ориентира: край Пермский, г. Пермь, р-н Мотовилихинский, ул. Уинская, 29а, садовый земельный участок №51..	ЗЕМЛИ НАСЕЛЕННЫХ ПУНКТОВ	1402	Под садовый земельный участок	900,85788		Включен (Соглашение об изъятии недвижимости; Свидетельство № 59:01:4219201:50-59/094/2022-2 от 19.10.2022, Соглашение № 211/22 от 19.10.2022
2.1180	59:01:4219192:408	Пермский край, Пермский городской округ, г.Пермь, Мотовилихинский район,	ЗЕМЛИ НАСЕЛЕННЫХ ПУНКТОВ	88	Земельные участки (территории) общего пользования	57,22024		Включен (Соглашение об изъятии недвижимости; Соглашение № 228/22 от 10.10.2022, Свидетельство № 59:01:4219192:408-59/095/2022-1 от 12.10.2022
2.1181	59:01:4219192:426	Пермский край, Пермский городской округ, г.Пермь, Мотовилихинский район,	ЗЕМЛИ НАСЕЛЕННЫХ ПУНКТОВ	96	Земельные участки (территории) общего пользования	62,42208		Включен (Соглашение об изъятии недвижимости; Соглашение № 231/22 от 11.10.2022, Свидетельство № 59:01:4219192:426-59/092/2022-1 от 17.10.2022
2.1182	59:01:4219192:430	Пермский край, Пермский городской округ, г.Пермь, Мотовилихинский район,	ЗЕМЛИ НАСЕЛЕННЫХ ПУНКТОВ	47	Земельные участки (территории) общего пользования	0,047		Включен (Соглашение об изъятии недвижимости; Соглашение № 235/22 от 20.10.2022, Соглашение № 236/22 от 20.10.2022, Свидетельство № 59:01:4219192:430-59/086/2022-1 от 29.10.2022
2.1183	59:01:4219192:428	Пермский край, Пермский городской округ, г.Пермь, Мотовилихинский район,	ЗЕМЛИ НАСЕЛЕННЫХ ПУНКТОВ	35	Земельные участки (территории) общего пользования	22,75805		Включен (Соглашение об изъятии недвижимости; Соглашение № 235/22 от 20.10.2022, Соглашение № 236/22 от 20.10.2022, Свидетельство № 59:01:4219192:428-59/086/2022-1 от 29.10.2022
2.1184	59:01:4219192:424	Пермский край, Пермский городской округ, г.Пермь, Мотовилихинский район,	ЗЕМЛИ НАСЕЛЕННЫХ ПУНКТОВ	29	Земельные участки (территории) общего пользования	18,85667		Включен (Соглашение об изъятии недвижимости; Соглашение № 235/22 от 20.10.2022, Соглашение № 236/22 от 20.10.2022, Свидетельство № 59:01:4219192:424-59/086/2022-1 от 24.10.2022
2.1185	59:01:4219192:422	Пермский край, Пермский городской округ, г.Пермь, Мотовилихинский район,	ЗЕМЛИ НАСЕЛЕННЫХ ПУНКТОВ	32	Земельные участки (территории) общего пользования	20,80736		Включен (Соглашение об изъятии недвижимости; Соглашение № 235/22 от 20.10.2022, Соглашение № 236/22 от 20.10.2022, Свидетельство № 59:01:4219192:422-59/086/2022-1 от 29.10.2022
2.1186	59:01:4219192:420	Пермский край, Пермский городской округ, г.Пермь, Мотовилихинский район,	ЗЕМЛИ НАСЕЛЕННЫХ ПУНКТОВ	40	Земельные участки (территории) общего пользования	206,0092		Включен (Соглашение об изъятии недвижимости; Соглашение № 235/22 от 20.10.2022, Соглашение № 236/22 от 20.10.2022, Свидетельство № 59:01:4219192:420-59/086/2022-1 от 29.10.2022
2.1187	59:01:4219201:56	Пермский край, Пермский городской округ, г.Пермь, Мотовилихинский район, ул.Уинская, д.29а	ЗЕМЛИ НАСЕЛЕННЫХ ПУНКТОВ	315	Для сада	190,29465		Включен (Соглашение об изъятии недвижимости; Соглашение № 222/22 от 11.10.2022, Свидетельство № 59:01:4219201:56-59/087/2022-8 от 13.10.2022
2.1188	59:01:4219201:48	, Местоположение установлено относительно ориентира, расположенного за пределами участка. Почтовый адрес ориентира: край Пермский, г. Пермь, р-н Мотовилихинский, ул. Уинская, 29а, садовый земельный участок №49.	ЗЕМЛИ НАСЕЛЕННЫХ ПУНКТОВ	472	Под садовый земельный участок	329,70144		Включен (Соглашение об изъятии недвижимости; Соглашение № 222/22 от 11.10.2022, Свидетельство № 59:01:4219201:48-59/087/2022-8 от 13.10.2022
2.1189	59:01:4219201:53	, Местоположение установлено относительно ориентира, расположенного за пределами участка. Почтовый адрес ориентира: край Пермский, г. Пермь, р-н Мотовилихинский, ул. Уинская, 29а, садовый земельный участок №54.	ЗЕМЛИ НАСЕЛЕННЫХ ПУНКТОВ	1588	Под садовый земельный участок	824,2889		Включен (Соглашение об изъятии недвижимости; Соглашение № 212/22 от 10.09.2022, Свидетельство № 59:01:4219201:53-59/087/2022-4 от 13.10.2022

2.1190	59:01:4219201:54	, Местоположение установлено относительно ориентира, расположенного за пределами участка. Почтовый адрес ориентира: край Пермский, г. Пермь, р-н Мотовилихинский, ул. Уинская, 29а, садовый земельный участок №53.	ЗЕМЛИ НАСЕЛЕННЫХ ПУНКТОВ	619	Под садовый земельный участок	412,00675		Включен (Соглашение об изъятии недвижимости; Соглашение № 212/22 от 10.09.2022, Свидетельство № 59:01:4219201:54-59/087/2022-4 от 13.10.2022
2.1191	59:01:4219192:78	, Местоположение установлено относительно ориентира, расположенного за пределами участка. Почтовый адрес ориентира: край Пермский, г. Пермь, район Мотовилихинский, ул. Жуковского, 37, участок №77.	ЗЕМЛИ НАСЕЛЕННЫХ ПУНКТОВ	434	Для садов	309,3769		Включен (Соглашение об изъятии недвижимости; Соглашение № 204/22 от 07.10.2022, Свидетельство № 59:01:4219192:78-59/082/2022-2 от 28.10.2022
2.1192	59:01:4219192:76	, Местоположение установлено относительно ориентира, расположенного за пределами участка. Почтовый адрес ориентира: край Пермский, г. Пермь, район Мотовилихинский, ул. Жуковского, 37, участок №75.	ЗЕМЛИ НАСЕЛЕННЫХ ПУНКТОВ	506	Для садов	360,71222		Включен (Соглашение об изъятии недвижимости; Соглашение № 204/22 от 07.10.2022, Свидетельство № 59:01:4219192:76-59/082/2022-2 от 28.10.2022
2.1193	59:01:4219192:412	Пермский край, Пермский городской округ, г.Пермь, Мотовилихинский район.	ЗЕМЛИ НАСЕЛЕННЫХ ПУНКТОВ	88	Земельные участки (территории) общего пользования	57,22024		Включен (Соглашение об изъятии недвижимости; Соглашение № 225/22 от 07.10.2022, Свидетельство № 59:01:4219192:412-59/088/2022-1 от 14.10.2022
2.1194	59:01:4219201:277	Пермский край, Пермский городской округ, г.Пермь, Мотовилихинский район.	ЗЕМЛИ НАСЕЛЕННЫХ ПУНКТОВ	150	Строительство, реконструкция, эксплуатация линейных объектов. Реконструкция сетей электроснабжения 35 кВ в целях размещения линейного объекта регионального значения «Строительство автомобильной дороги «Переход ул. Старцева пр. Октябрат ул. Целинной»	101,4		Включен (Соглашение об изъятии недвижимости; Соглашение № 221/22 от 07.10.2022, Свидетельство № 59:01:4219201:277-59/082/2022-1 от 11.10.2022
2.1195	59:01:4219192:410	Пермский край, Пермский городской округ, г.Пермь, Мотовилихинский район.	ЗЕМЛИ НАСЕЛЕННЫХ ПУНКТОВ	57	Земельные участки (территории) общего пользования	37,06311		Включен (Соглашение об изъятии недвижимости; Соглашение № 226/22 от 07.10.2022, Свидетельство № 59:01:4219192:410-59/088/2022-1 от 14.10.2022
2.1196	59:01:4219201:44	, Местоположение установлено относительно ориентира, расположенного за пределами участка. Почтовый адрес ориентира: край Пермский, г. Пермь, р-н Мотовилихинский, ул. Уинская, 29а, садовый земельный участок №50.	ЗЕМЛИ НАСЕЛЕННЫХ ПУНКТОВ	440	Под садовый земельный участок	294,1906		Включен (Соглашение об изъятии недвижимости; Соглашение № 218/22 от 06.10.2022, Свидетельство № 59:01:4219201:44-59/088/2022-2 от 07.10.2022
2.1197	59:01:4219150:15	, Местоположение установлено относительно ориентира, расположенного за пределами участка. Почтовый адрес ориентира: Пермский край, г. Пермь, Мотовилихинский район, ул. Грибоедова, 37а, уч. 41.	ЗЕМЛИ НАСЕЛЕННЫХ ПУНКТОВ	758	под существующий сад	533,45766		Включен (Соглашение об изъятии недвижимости; Соглашение № 196/22 от 29.09.2022, Свидетельство № 59:01:4219150:15-59/095/2022-2 от 30.09.2022

2.1198	59:01:4219150:14	. Местоположение установлено относительно ориентира, расположенного за пределами участка. Почтовый адрес ориентира: Пермский край, г. Пермь, Мотовилихинский район, ул. Грибоедова, 37а, уч. 44.	ЗЕМЛИ НАСЕЛЕННЫХ ПУНКТОВ	623	под существующий сад	439,94391	Включен (Соглашение об изъятии недвижимости; Соглашение № 197/22 от 30.09.2022, Свидетельство № 59:01:4219150:14-59/082/2022-2 от 02.10.2022
2.1199	59:01:4219150:13	. Местоположение установлено относительно ориентира, расположенного за пределами участка. Почтовый адрес ориентира: Пермский край, г. Пермь, Мотовилихинский район, ул. Грибоедова, 37а, уч. 43.	ЗЕМЛИ НАСЕЛЕННЫХ ПУНКТОВ	603	под существующий сад	425,33208	Включен (Соглашение об изъятии недвижимости; Соглашение № 197/22 от 30.09.2022, Свидетельство № 59:01:4219150:13-59/082/2022-2 от 02.10.2022
2.1200	59:01:0718033:17	Пермский край, Пермский городской округ, г.Пермь, ул.Степилова, д.112	ЗЕМЛИ НАСЕЛЕННЫХ ПУНКТОВ	9418	Площадки для занятий спортом	51837,70798	Включен (п.2 ст.3.1 Федерального закона от 25.10.2001 №137-ФЗ "О введении в действие Земельного кодекса РФ"; Свидетельство № 59:01:0718033:17-59/088/2022-1 от 01.12.2022
2.1201	59:01:0718033:2	Пермский край, Пермский городской округ, г.Пермь, ул.Степилова, д.100	ЗЕМЛИ НАСЕЛЕННЫХ ПУНКТОВ	20938,3	Площадки для занятий спортом	108172,0736	Включен (п.2 ст.3.1 Федерального закона от 25.10.2001 №137-ФЗ "О введении в действие Земельного кодекса РФ"; Свидетельство № 59:01:0718033:2-59/092/2022-1 от 29.11.2022
2.1202	59:15:0090204:1034	Пермский край, Большесосновский муниципальный округ, с. Большая Соснова, ул.Набережная	ЗЕМЛИ НАСЕЛЕННЫХ ПУНКТОВ	362	под общественную застройку (ветеринарная лечебница)	0,362	Включен (п.2 ст.3.1 Федерального закона от 25.10.2001 №137-ФЗ "О введении в действие Земельного кодекса РФ"; Приказ № 31-02-1-4-2161 от 10.11.2022, схема № б/н от 10.11.2022, Свидетельство № 59:15:0090204:1034-59/296/2022-1 от 02.12.2022
2.1203	59:01:4410464:431	Пермский край, Пермский городской округ, г.Пермь, Дзержинский район,	ЗЕМЛИ НАСЕЛЕННЫХ ПУНКТОВ	5156	Улично-дорожная сеть	21381,10704	Включен (Соглашение об изъятии недвижимости; Соглашение № 137/22 от 05.10.2022, Акт приема-передачи № к согл. 137/22 от 01.12.2022, Свидетельство № 59:01:4410464:431-59/094/2022-1 от 12.12.2022
2.1204	59:01:4410464:432	Пермский край, Пермский городской округ, г.Пермь, Дзержинский район,	ЗЕМЛИ НАСЕЛЕННЫХ ПУНКТОВ	9439	Земельные участки (территории) общего пользования	39142,02276	Включен (Соглашение об изъятии недвижимости; Соглашение № 137/22 от 05.10.2022, Акт приема-передачи № к согл. 137/22 от 01.12.2022, Свидетельство № 59:01:4410464:432-59/094/2022-1 от 12.12.2022
2.1205	59:01:4415090:8	Пермский край, Пермский городской округ, г.Пермь, Дзержинский район, ул.Локомотивная, д.16ад	ЗЕМЛИ НАСЕЛЕННЫХ ПУНКТОВ	1193	АЗС, автомойки, авторемонтные мастерские (при условии размещения объектов, относящихся к V классу вредности, и соблюдения нормативной санитарно-защитной зоны не менее 50 м)	7669,797	Включен (Соглашение об изъятии недвижимости; Соглашение № 29/22 от 28.09.2022, Свидетельство № 59:01:4415090:8-59/293/2022-2 от 11.10.2022
2.1206	59:34:0070101:397	Пермский край, Соликамский городской округ, с. Урлка,	ЗЕМЛИ НАСЕЛЕННЫХ ПУНКТОВ	11975	Земельные участки (территории) общего пользования	11,975	Включен (п.2 ст.3.1 Федерального закона от 25.10.2001 №137-ФЗ "О введении в действие Земельного кодекса РФ"; Свидетельство № 59:34:0070101:397-59/296/2022-1 от 19.12.2022
2.1207	59:01:4219192:437	Пермский край, Пермский городской округ, г.Пермь, Мотовилихинский район,	ЗЕМЛИ НАСЕЛЕННЫХ ПУНКТОВ	92	Земельные участки (территории) общего пользования	1,00924	Включен (п.2 ст.3.1 Федерального закона от 25.10.2001 №137-ФЗ "О введении в действие Земельного кодекса РФ"; Соглашение № 282/22 от 13.12.2022, Свидетельство № 59:01:4219192:437-59/082/2022-1 от 15.12.2022

2.1208	59:01:4219201:275	Пермский край, Пермский городской округ, г.Пермь, Мотовилихинский район.	ЗЕМЛИ НАСЕЛЕННЫХ ПУНКТОВ	54	Строительство, реконструкция, эксплуатация линейных объектов. Реконструкция сетей электроснабжения 35 кВ в целях размещения линейного объекта регионального значения «Строительство автомобильной дороги «Переход ул. Старцева - пр. Октябрят – ул. Целиной»	36,504	Включен (Соглашение об изъятии недвижимости; Соглашение № 364/22 от 14.12.2022, Свидетельство № 59:01:4219201:275-59/082/2022-1 от 18.12.2022
2.1209	59:01:4219192:224	Местоположение установлено относительно ориентира, расположенного за пределами участка. Почтовый адрес ориентира: Пермский край, Пермь г, Мотовилихинский район, Жуковского ул. 37, садоводческий кооператив №1 "Костарева", участок № 74.	ЗЕМЛИ НАСЕЛЕННЫХ ПУНКТОВ	433	Для садов	304,1221	Включен (Соглашение об изъятии недвижимости; Соглашение № 154/22 от 15.11.2022, Свидетельство № 59:01:4219192:224-59/094/2022-2 от 29.11.2022, Дополнительное соглашение № к 154/22 от 30.11.2022
2.1210	59:01:4219150:70	Местоположение установлено относительно ориентира, расположенного за пределами участка. Почтовый адрес ориентира: Пермский край, Мотовилихинский район, ул.Грибоедова, ск №87, уч 42	ЗЕМЛИ НАСЕЛЕННЫХ ПУНКТОВ	600	под существующий сад	422,742	Включен (Соглашение об изъятии недвижимости; Соглашение № 291/22 от 24.11.2022, Свидетельство № 59:01:4219150:70-59/082/2022-2 от 28.11.2022, Акт приема-передачи № к согл. 291/22 от 15.12.2022
2.1211	59:18:3630201:1128	Местоположение установлено относительно ориентира, расположенного за пределами участка. Почтовый адрес ориентира: край Пермский, р-н Добрянский, ООО "Совхоз Восток", урочище "Елесина гора".	ЗЕМЛИ ПРОМЫШЛЕННОСТИ, ЭНЕРГЕТИКИ, ТРАНСПОРТА, СВЯЗИ, РАДИОВЕЩАНИЯ, ТЕЛЕВИДЕНИЯ, ИНФОРМАТИКИ, ЗЕМЛИ ДЛЯ ОБЕСПЕЧЕНИЯ КОСМИЧЕСКОЙ ДЕЯТЕЛЬНОСТИ, ЗЕМЛИ ОБОРОНЫ, БЕЗОПАСНОСТИ И ЗЕМЛИ ИНОГО СПЕЦИАЛЬНОГО НАЗНАЧЕНИЯ	1205	для строительства торгово-промышленного комплекса	1257,36085	Включен (Решение суда: Решение Арбитражного суда ПК № А50-5753122 от 26.07.2022, Определение арбитражного суда № А50-5753122 от 08.08.2022, Свидетельство № 59:18:3630201:1128-59/088/2022-3 от 14.12.2022
2.1212	59:01:0718033:15	Пермский край, Пермский городской округ, г.Пермь, Ленинский район, ул.Спешилова, д.110	ЗЕМЛИ НАСЕЛЕННЫХ ПУНКТОВ	50000	Площадки для занятий спортом	240911,5	Включен (п.2 ст.3.1 Федерального закона от 25.10.2001 №137-ФЗ "О введении в действие Земельного кодекса РФ"; Свидетельство № 59:01:0718033:15-59/088/2022-2 от 01.12.2022
2.1213	59:11:1440101:1347	Пермский край, Чусовской городской округ,	ЗЕМЛИ СЕЛЬСКОХОЗЯЙСТВЕННОГО НАЗНАЧЕНИЯ	7981	Размещение автомобильных дорог	1,10696	Включен (Соглашение об изъятии недвижимости; Акт приема-передачи № к согл. 16/22 от 05.10.2022, Соглашение № 16/22 от 05.10.2022, Свидетельство № 59:11:1440101:1347-59/096/2022-3 от 17.11.2022
2.1214	59:01:4410239:5	Пермский край, Пермский городской округ, г.Пермь, Дзержинский район, ул.Подгорная, д.30	ЗЕМЛИ НАСЕЛЕННЫХ ПУНКТОВ	538	под индивидуальный жилой дом	1642,71029	Включен (Соглашение об изъятии недвижимости; Соглашение № 233/22 от 19.10.2022, Свидетельство № 59:01:4410239:5-59/094/2022-21 от 17.11.2022, Акт приема-передачи № к согл. 233/22 от 21.11.2022

2.1215	59:01:4410239:13	Пермский край, Пермский городской округ, г. Пермь, Дзержинский район, ул. Подгорная, д.34	ЗЕМЛИ НАСЕЛЕННЫХ ПУНКТОВ	284	для индивидуального жилищного строительства	797,25616	Включен (Соглашение об изъятии недвижимости, Соглашение № 244/22 от 26.10.2022, Свидетельство № 59:01:4410239:13-59/094/2022-3 от 29.10.2022)
2.1216	59:01:4410482:2	Пермский край, Пермский городской округ, г. Пермь, Дзержинский район, ул. Коммунаров, д.7	ЗЕМЛИ НАСЕЛЕННЫХ ПУНКТОВ	1666	под индивидуальный жилой дом	4411,02614	Включен (Соглашение об изъятии недвижимости, Соглашение № 256/22 от 14.11.2022, Свидетельство № 59:01:4410482:2-59/088/2022-4 от 01.12.2022)
2.1217	59:01:4410482:36	Пермский край, Пермский городской округ, г. Пермь, Дзержинский район, ул. Коммунаров, д.9	ЗЕМЛИ НАСЕЛЕННЫХ ПУНКТОВ	17000	индивидуальный жилой дом	4503,759	Включен (Соглашение об изъятии недвижимости, Соглашение № 245/22 от 02.11.2022, Свидетельство № 59:01:4410482:36-59/088/2022-8 от 28.11.2022)
2.1218	59:34:0530101:1591	Пермский край, Соликамский городской округ, с. Верхнее Мошево,	ЗЕМЛИ НАСЕЛЕННЫХ ПУНКТОВ	829	Земельные участки (территории) общего пользования	0,829	Включен (п.2 ст.3.1 Федерального закона от 25.10.2001 №137-ФЗ "О введении в действие Земельного кодекса РФ"; Свидетельство № 59:34:0530101:1591-59/296/2022-1 от 24.12.2022)
2.1219	59:34:0480101:2555	Пермский край, Соликамский городской округ, п. Тюлькино,	ЗЕМЛИ НАСЕЛЕННЫХ ПУНКТОВ	301	Земельные участки (территории) общего пользования	0,301	Включен (п.2 ст.3.1 Федерального закона от 25.10.2001 №137-ФЗ "О введении в действие Земельного кодекса РФ"; Свидетельство № 59:34:0480101:2555-59/296/2022-1 от 16.12.2022)
2.1220	59:36:0760001:1416	Российская Федерация, Пермский край, Уинский муниципальный округ, с. Чайки,	ЗЕМЛИ НАСЕЛЕННЫХ ПУНКТОВ	197	Земельные участки (территории) общего пользования	0,197	Включен (п.2 ст.3.1 Федерального закона от 25.10.2001 №137-ФЗ "О введении в действие Земельного кодекса РФ"; Свидетельство № 59:36:0760001:1416-59/296/2022-1 от 29.12.2022)
2.1221	81:02:0000000:575	Пермский край, Косинский муниципальный округ,	ЗЕМЛИ ПРОМЫШЛЕННОСТИ, ЭНЕРГЕТИКИ, ТРАНСПОРТА, СВЯЗИ, РАДИОВЕЩАНИЯ, ТЕЛЕВИДЕНИЯ, ИНФОРМАТИКИ, ЗЕМЛИ ДЛЯ ОБЕСПЕЧЕНИЯ КОСМИЧЕСКОЙ ДЕЯТЕЛЬНОСТИ, ЗЕМЛИ ОБОРОНЫ, БЕЗОПАСНОСТИ И ЗЕМЛИ ИНОГО СПЕЦИАЛЬНОГО НАЗНАЧЕНИЯ	377719	Автомобильный транспорт	377,719	Включен (п.2 ст.3.1 Федерального закона от 25.10.2001 №137-ФЗ "О введении в действие Земельного кодекса РФ"; Свидетельство № 81:02:0000000:575-59/296/2022-1 от 28.12.2022)
2.1222	59:01:4410752:13	, Местоположение установлено относительно ориентира, расположенного за пределами участка. Почтовый адрес ориентира: Пермский край, г. Пермь, Дзержинский район, ул. Паланинцев, 2.	ЗЕМЛИ НАСЕЛЕННЫХ ПУНКТОВ	8	для киосков "Розпечати"	120,51174	Включен (Соглашение об изъятии недвижимости, Соглашение № 292/22 от 13.12.2022, Свидетельство № 59:01:4410752:13-59/089/2022-3 от 23.12.2022)

2.1223	59:01:4413840:17	. Местоположение установлено относительно ориентира, расположенного за пределами участка. Почтовый адрес ориентира: край Пермский, г. Пермь, р-н Индустриальный, ул. Шоссе Космонавтов, на земельном участке расположен жилой дом (условный номер 59-59-01/715/2005-458), адрес: Пермский край, г. Пермь, ш. Космонавтов, д.271.	ЗЕМЛИ НАСЕЛЕННЫХ ПУНКТОВ	701	под жилой дом	1541,96909	Включен (Решение суда; Решение Арбитражного суда ПК № 2-278/2022 от 05.05.2022, Свидетельство № 59:01:4413840:17-59/086/2022-3 от 29.12.2022)
2.1224	59:01:4413841:49	. Местоположение установлено относительно ориентира, расположенного за пределами участка. Почтовый адрес ориентира: Пермский край, г. Пермь, Индустриальный р-н, ш. Космонавтов, 243.	ЗЕМЛИ НАСЕЛЕННЫХ ПУНКТОВ	705	для индивидуального жилищного строительства	1442,59185	Включен (Решение суда; Решение Арбитражного суда ПК № 2-438/2022 от 25.10.2022, Свидетельство № 59:01:4413841:49-59/094/2022-2 от 28.12.2022)
2.1225	59:24:3730107:232	Пермский край, Кунгурский муниципальный округ, . автодороги Пермь-Екатеринбург 54+109+650 км	ЗЕМЛИ ПРОМЫШЛЕННОСТИ, ЭНЕРГЕТИКИ, ТРАНСПОРТА, СВЯЗИ, РАДИОВЕЩАНИЯ, ТЕЛЕВИДЕНИЯ, ИНФОРМАТИКИ, ЗЕМЛИ ДЛЯ ОБЕСПЕЧЕНИЯ КОСМИЧЕСКОЙ ДЕЯТЕЛЬНОСТИ, ЗЕМЛИ ОБОРОНЫ, БЕЗОПАСНОСТИ И ЗЕМЛИ ИНОГО СПЕЦИАЛЬНОГО НАЗНАЧЕНИЯ	19920	под автодорогу	1917,8976	Включен (Прим из федеральной собственности; Свидетельство № 59:24:3730107:232-59/086/2023-2 от 12.01.2022, Распоряжение Правительства ПК № 636-р от 23.11.2022, Акт приема-передачи № 6/н от 06.12.2022)
2.1226	59:24:1880101:511	Пермский край, Кунгурский муниципальный округ, . автодороги Пермь-Екатеринбург 54-109+650 км	ЗЕМЛИ НАСЕЛЕННЫХ ПУНКТОВ	11237	под автодорогу	837,71835	Включен (Прим из федеральной собственности; Свидетельство № 59:24:1880101:511-59/088/2023-2 от 13.01.2022, Распоряжение Правительства ПК № 636-р от 23.11.2022, Акт приема-передачи № 6/н от 06.12.2022)
2.1227	59:26:1080101:973	Пермский край, Нытвенский городской округ, с. Мокино,	ЗЕМЛИ НАСЕЛЕННЫХ ПУНКТОВ	349	Улично-дорожная сеть	15,89346	Включен (Свидетельство № 59:26:1080101:973-59/079/2021-2 от 21.09.2021, Письмо № 3679-2.19 от 15.10.2021, Письмо № КУВД-001/2022-47824086 от 26.10.2022) п.2 ст.3.1 Федерального закона от 25.10.2001 №137-ФЗ "О введении в действие Земельного кодекса РФ"

2.1228	81:05:0000000:1382	Пермский край, Юсьвинский муниципальный округ,	ЗЕМЛИ ПРОМЫШЛЕННОСТИ, ЭНЕРГЕТИКИ, ТРАНСПОРТА, СВЯЗИ, РАДИОВЕЩАНИЯ, ТЕЛЕВИДЕНИЯ, ИНФОРМАТИКИ, ЗЕМЛИ ДЛЯ ОБЕСПЕЧЕНИЯ КОСМИЧЕСКОЙ ДЕЯТЕЛЬНОСТИ, ЗЕМЛИ ОБОРОНЫ, БЕЗОПАСНОСТИ И ЗЕМЛИ ИНОГО СПЕЦИАЛЬНОГО НАЗНАЧЕНИЯ	925	Автомобильный транспорт	0,925	Включен (Свидетельство № 81:05:0000000:1382-59/296/2022-1 от 27.10.2022) п.2 ст.3.1 Федерального закона от 25.10.2001 №137-ФЗ "О введении в действие Земельного кодекса РФ"
2.1229	81:05:1380001:655	Пермский край, Юсьвинский муниципальный округ, с. Онд,	ЗЕМЛИ НАСЕЛЕННЫХ ПУНКТОВ	1860	земельные участки (территории) общего пользования	1,86	Включен (Свидетельство № 81:05:1380001:655-59/296/2022-1 от 01.11.2022) п.3 ст.3.1 Федерального Закона "О введении в действие Земельного кодекса РФ", №137-ФЗ, 25.10.2001
2.1230	59:24:0000000:3630	Пермский край, Кунгурский муниципальный округ,	ЗЕМЛИ ПРОМЫШЛЕННОСТИ, ЭНЕРГЕТИКИ, ТРАНСПОРТА, СВЯЗИ, РАДИОВЕЩАНИЯ, ТЕЛЕВИДЕНИЯ, ИНФОРМАТИКИ, ЗЕМЛИ ДЛЯ ОБЕСПЕЧЕНИЯ КОСМИЧЕСКОЙ ДЕЯТЕЛЬНОСТИ, ЗЕМЛИ ОБОРОНЫ, БЕЗОПАСНОСТИ И ЗЕМЛИ ИНОГО СПЕЦИАЛЬНОГО НАЗНАЧЕНИЯ	755	автомобильный транспорт	0,755	Включен (Свидетельство № 59:24:0000000:3630-59/296/2022-1 от 27.10.2022) п.2 ст.3.1 Федерального закона от 25.10.2001 №137-ФЗ "О введении в действие Земельного кодекса РФ"
2.1231	59:19:2401005:141	Пермский край, Еловский муниципальный округ,	ЗЕМЛИ ПРОМЫШЛЕННОСТИ, ЭНЕРГЕТИКИ, ТРАНСПОРТА, СВЯЗИ, РАДИОВЕЩАНИЯ, ТЕЛЕВИДЕНИЯ, ИНФОРМАТИКИ, ЗЕМЛИ ДЛЯ ОБЕСПЕЧЕНИЯ КОСМИЧЕСКОЙ ДЕЯТЕЛЬНОСТИ, ЗЕМЛИ ОБОРОНЫ, БЕЗОПАСНОСТИ И ЗЕМЛИ ИНОГО СПЕЦИАЛЬНОГО НАЗНАЧЕНИЯ	65	Автомобильный транспорт	0,065	Включен (Свидетельство № 59:19:2401005:141-59/296/2022-1 от 17.11.2022) п.2 ст.3.1 Федерального закона от 25.10.2001 №137-ФЗ "О введении в действие Земельного кодекса РФ"
2.1232	59:30:0000000:2240	Пермский край, Оханский городской округ, д. Шалыга,	ЗЕМЛИ НАСЕЛЕННЫХ ПУНКТОВ	4804	Земельные участки (территории) общего пользования	4,804	Включен (Свидетельство № 59:30:0000000:2240-59/296/2022-1 от 24.11.2022) п.2 ст.3.1 Федерального закона от 25.10.2001 №137-ФЗ "О введении в действие Земельного кодекса РФ"

2.1233	59:30:0000000:2242	Пермский край, Оханский городской округ, д. Березовка,	ЗЕМЛИ НАСЕЛЕННЫХ ПУНКТОВ	13899	Земельные участки (территории) общего пользования	13,899		Включен (Свидетельство № 59:30:0000000:2242-59/296/2022-1 от 26.11.2022) п.3 ст.3.1 Федерального Закона "О введении в действие Земельного кодекса РФ", №137-ФЗ, 25.10.2001
2.1234	59:19:0000000:1695	Пермский край, Еловский муниципальный округ, с. Крюково,	ЗЕМЛИ НАСЕЛЕННЫХ ПУНКТОВ	1707	Земельные участки (территории) общего пользования	1,707		Включен (Свидетельство № 59:19:0000000:1695-59/296/2022-1 от 23.11.2022) п.2 ст.3.1 Федерального закона от 25.10.2001 №137-ФЗ "О введении в действие Земельного кодекса РФ"
2.1235	59:12:0000000:21581	Пермский край, Чайковский городской округ, с. Фоки,	ЗЕМЛИ НАСЕЛЕННЫХ ПУНКТОВ	25279	Земельные участки (территории) общего пользования	25,279		Включен (Свидетельство № 59:12:0000000:21581-59/296/2022-1 от 25.11.2022) п.2 ст.3.1 Федерального закона от 25.10.2001 №137-ФЗ "О введении в действие Земельного кодекса РФ"
2.1236	59:30:0000000:2244	Пермский край, Оханский городской округ, с. Острожка,	ЗЕМЛИ НАСЕЛЕННЫХ ПУНКТОВ	26620	Земельные участки (территории) общего пользования	26,62		Включен (Свидетельство № 59:30:0000000:2244-59/296/2022-1 от 29.11.2022) п.2 ст.3.1 Федерального закона от 25.10.2001 №137-ФЗ "О введении в действие Земельного кодекса РФ"
2.1237	59:24:0880101:3977	Пермский край, Кунгурский муниципальный округ, с. Калинино,	ЗЕМЛИ НАСЕЛЕННЫХ ПУНКТОВ	37	Земельные участки (территории) общего пользования	0,037	Краевое государственное бюджетное учреждение "Управление автомобильных дорог и транспорта" Пермского края	Включен (Свидетельство № 59:24:0880101:3977-59/296/2022-1 от 01.12.2022) п.2 ст.3.1 Федерального закона от 25.10.2001 №137-ФЗ "О введении в действие Земельного кодекса РФ"
2.1238	59:01:4410068:146	Российская Федерация, Пермский край, Пермский городской округ, г.Пермь, Ленинский район,	ЗЕМЛИ НАСЕЛЕННЫХ ПУНКТОВ	395	малые архитектурные формы (фонтаны, другие объекты благоустройства), открытые площадки, площадки	4,33315	Государственное бюджетное учреждение Пермского края "Центр развития туризма"	Включен (Распоряжения № 418-рп от 25.11.2022, Приказ № 31-02-1-4-2250 от 28.11.2022, Акт № земля от 30.11.2022, Акт о приеме-передаче объектов НФА № . от 30.11.2022, Свидетельство № 59:01:4410068:146-59/292/2022-5 от 30.11.2022) Прием из муниципальной собственности
2.1239	59:24:3670102:1546	Пермский край, Кунгурский муниципальный округ,	ЗЕМЛИ ПРОМЫШЛЕННОСТИ, ЭНЕРГЕТИКИ, ТРАНСПОРТА, СВЯЗИ, РАДИОВЕЩАНИЯ, ТЕЛЕВИДЕНИЯ, ИНФОРМАТИКИ, ЗЕМЛИ ДЛЯ ОБЕСПЕЧЕНИЯ КОСМИЧЕСКОЙ ДЕЯТЕЛЬНОСТИ, ЗЕМЛИ ОБОРОНЫ, БЕЗОПАСНОСТИ И ЗЕМЛИ ИНОГО СПЕЦИАЛЬНОГО НАЗНАЧЕНИЯ	252	Автомобильный транспорт	0,252	Краевое государственное бюджетное учреждение "Управление автомобильных дорог и транспорта" Пермского края	Включен (Свидетельство № 59:24:3670102:1546-59/296/2022-1 от 02.12.2022) п.2 ст.3.1 Федерального закона от 25.10.2001 №137-ФЗ "О введении в действие Земельного кодекса РФ"
2.1240	59:24:0880101:3978	Пермский край, Кунгурский муниципальный округ, с. Калинино,	ЗЕМЛИ НАСЕЛЕННЫХ ПУНКТОВ	111	Земельные участки (территории) общего пользования	0,111	Краевое государственное бюджетное учреждение "Управление автомобильных дорог и транспорта" Пермского края	Включен (Свидетельство № 59:24:0880101:3978-59/296/2022-1 от 02.12.2022) п.2 ст.3.1 Федерального закона от 25.10.2001 №137-ФЗ "О введении в действие Земельного кодекса РФ"
2.1241	59:12:0000000:21585	Пермский край, Чайковский городской округ, с. Фоки,	ЗЕМЛИ НАСЕЛЕННЫХ ПУНКТОВ	23023	Земельные участки (территории) общего пользования	23,023	Краевое государственное бюджетное учреждение "Управление автомобильных дорог и транспорта" Пермского края	Включен (Свидетельство № 59:12:0000000:21585-59/296/2022-1 от 28.11.2022) п.2 ст.3.1 Федерального закона от 25.10.2001 №137-ФЗ "О введении в действие Земельного кодекса РФ"

2.1242	59:12:0000000:21588	Пермский край, Чайковский городской округ,	ЗЕМЛИ ПРОМЫШЛЕННОСТИ, ЭНЕРГЕТИКИ, ТРАНСПОРТА, СВЯЗИ, РАДИОВЕЩАНИЯ, ТЕЛЕВИДЕНИЯ, ИНФОРМАТИКИ, ЗЕМЛИ ДЛЯ ОБЕСПЕЧЕНИЯ КОСМИЧЕСКОЙ ДЕЯТЕЛЬНОСТИ, ЗЕМЛИ ОБОРОНЫ, БЕЗОПАСНОСТИ И ЗЕМЛИ ИНОГО СПЕЦИАЛЬНОГО НАЗНАЧЕНИЯ	133,791	Автомобильный транспорт	133,791	Краевое государственное бюджетное учреждение "Управление автомобильных дорог и транспорта" Пермского края	Включен (Свидетельство № 59:12:0000000:21588-59/296/2022-1 от 26.11.2022) п.2 ст.3.1 Федерального закона от 25.10.2001 №137-ФЗ "О введении в действие Земельного кодекса РФ"
2.1243	59:23:0000000:7132	Пермский край, Куединский муниципальный округ, д. Трегубовка,	ЗЕМЛИ НАСЕЛЕННЫХ ПУНКТОВ	132	Земельные участки (территории) общего пользования	0,132	Краевое государственное бюджетное учреждение "Управление автомобильных дорог и транспорта" Пермского края	Включен (Свидетельство № 59:23:0000000:7132-59/296/2022-1 от 03.12.2022) п.2 ст.3.1 Федерального закона от 25.10.2001 №137-ФЗ "О введении в действие Земельного кодекса РФ"
2.1244	59:40:0000000:8438	Пермский край, Чернушинский городской округ, с. Павловка,	ЗЕМЛИ НАСЕЛЕННЫХ ПУНКТОВ	2169	Земельные участки (территории) общего пользования	2,169	Краевое государственное бюджетное учреждение "Управление автомобильных дорог и транспорта" Пермского края	Включен (Свидетельство № 59:40:0000000:8438-59/296/2022-1 от 02.12.2022) п.2 ст.3.1 Федерального закона от 25.10.2001 №137-ФЗ "О введении в действие Земельного кодекса РФ"
2.1245	59:34:0530101:1590	Пермский край, Соликамский городской округ, с. Верхнее Мошево,	ЗЕМЛИ НАСЕЛЕННЫХ ПУНКТОВ	348	Земельные участки (территории) общего пользования	0,348	Краевое государственное бюджетное учреждение "Управление автомобильных дорог и транспорта" Пермского края	Включен (Свидетельство № 59:34:0530101:1590-59/296/2022-1 от 03.12.2022) п.2 ст.3.1 Федерального закона от 25.10.2001 №137-ФЗ "О введении в действие Земельного кодекса РФ"
2.1246	59:20:0020101:149	Российская Федерация, Пермский край, Ильинский городской округ, д. Бачгины,	ЗЕМЛИ НАСЕЛЕННЫХ ПУНКТОВ	16	Земельные участки (территории) общего пользования	0,016	Краевое государственное бюджетное учреждение "Управление автомобильных дорог и транспорта" Пермского края	Включен (Свидетельство № 59:20:0020101:149-59/296/2022-1 от 05.12.2022) п.2 ст.3.1 Федерального закона от 25.10.2001 №137-ФЗ "О введении в действие Земельного кодекса РФ"
2.1247	59:20:0000000:3055	Российская Федерация, Пермский край, Ильинский городской округ, п. Ильинский,	ЗЕМЛИ НАСЕЛЕННЫХ ПУНКТОВ	2661	Земельные участки (территории) общего пользования	2,661	Краевое государственное бюджетное учреждение "Управление автомобильных дорог и транспорта" Пермского края	Включен (Свидетельство № 59:20:0000000:3055-59/296/2022-1 от 05.12.2022) п.2 ст.3.1 Федерального закона от 25.10.2001 №137-ФЗ "О введении в действие Земельного кодекса РФ"
2.1248	59:24:0930101:211	Пермский край, Кунгурский муниципальный округ, п. Подсобное хозяйство,	ЗЕМЛИ НАСЕЛЕННЫХ ПУНКТОВ	88	Земельные участки (территории) общего пользования	0,088	Краевое государственное бюджетное учреждение "Управление автомобильных дорог и транспорта" Пермского края	Включен (Свидетельство № 59:24:0930101:211-59/296/2022-1 от 06.12.2022) п.2 ст.3.1 Федерального закона от 25.10.2001 №137-ФЗ "О введении в действие Земельного кодекса РФ"

2.1249	59:24:3730101:5004	Пермский край, Кунгурский муниципальный округ.	ЗЕМЛИ ПРОМЫШЛЕННОСТИ, ЭНЕРГЕТИКИ, ТРАНСПОРТА, СВЯЗИ, РАДИОВЕЩАНИЯ, ТЕЛЕВИДЕНИЯ, ИНФОРМАТИКИ, ЗЕМЛИ ДЛЯ ОБЕСПЕЧЕНИЯ КОСМИЧЕСКОЙ ДЕЯТЕЛЬНОСТИ, ЗЕМЛИ ОБОРОНЫ, БЕЗОПАСНОСТИ И ЗЕМЛИ ИНОГО СПЕЦИАЛЬНОГО НАЗНАЧЕНИЯ	267	Автомобильный транспорт	0,267	Красное государственное бюджетное учреждение "Управление автомобильных дорог и транспорта" Пермского края	Включен (Свидетельство № 59:24:3730101:5004-59/296/2022-1 от 22.11.2022) п.2 ст.3.1 Федерального закона от 25.10.2001 №137-ФЗ "О введении в действие Земельного кодекса РФ"
2.1250	59:34:0480101:2554	Пермский край, Соликамский городской округ, п. Тюлькино.	ЗЕМЛИ НАСЕЛЕННЫХ ПУНКТОВ	371	Земельные участки (территории) общего пользования	0,371	Краевое государственное бюджетное учреждение "Управление автомобильных дорог и транспорта" Пермского края	Включен (Свидетельство № 59:34:0480101:2554-59/296/2022-1 от 08.12.2022) п.2 ст.3.1 Федерального закона от 25.10.2001 №137-ФЗ "О введении в действие Земельного кодекса РФ"
2.1251	59:01:0000000:92949	Российская Федерация, Пермский край, Пермский городской округ, г. Пермь.	ЗЕМЛИ НАСЕЛЕННЫХ ПУНКТОВ	12655	Земельные участки (территории) общего пользования	12,655	Краевое государственное бюджетное учреждение "Управление автомобильных дорог и транспорта" Пермского края	Включен (Свидетельство № 59:01:0000000:92949-59/296/2022-1 от 08.12.2022) п.2 ст.3.1 Федерального закона от 25.10.2001 №137-ФЗ "О введении в действие Земельного кодекса РФ"
2.1252	59:36:0730001:1158	Российская Федерация, Пермский край, Уинский муниципальный округ, д. Забродовка,	ЗЕМЛИ НАСЕЛЕННЫХ ПУНКТОВ	25	Земельные участки (территории) общего пользования	0,025	Краевое государственное бюджетное учреждение "Управление автомобильных дорог и транспорта" Пермского края	Включен (Свидетельство № 59:36:0730001:1158-59/296/2022-1 от 09.12.2022) п.2 ст.3.1 Федерального закона от 25.10.2001 №137-ФЗ "О введении в действие Земельного кодекса РФ"
2.1253	59:25:0020001:290	Пермский край, Красновишерский городской округ, Красновишерское городское поселение, п. Набережный, ул.Геологов, д.1	ЗЕМЛИ НАСЕЛЕННЫХ ПУНКТОВ	800	Клуб	141,11088	Государственное бюджетное учреждение Пермского края "Дирекция особо охраняемых природных территорий Пермского края"	Включен (Распоряжение Правительства ПК № 399-рп от 03.11.2022, Приказ № 31-02-1-4-2115 от 09.11.2022, Акт приема-передачи № из МО от 07.12.2022, Свидетельство № 59:25:0020001:290-59/081/2022-5 от 12.12.2022) Прием из муниципальной собственности
2.1254	59:09:0000000:7501	Российская Федерация, Пермский край, Лысьвенский городской округ, п. Певидимка,	ЗЕМЛИ НАСЕЛЕННЫХ ПУНКТОВ	774	Земельные участки (территории) общего пользования	0,774	Краевое государственное бюджетное учреждение "Управление автомобильных дорог и транспорта" Пермского края	Включен (Свидетельство № 59:09:0000000:7501-59/296/2022-1 от 09.12.2022) п.2 ст.3.1 Федерального закона от 25.10.2001 №137-ФЗ "О введении в действие Земельного кодекса РФ"
2.1255	59:34:0240101:904	Пермский край, Соликамский городской округ, д. Вильва,	ЗЕМЛИ НАСЕЛЕННЫХ ПУНКТОВ	335	Земельные участки (территории) общего пользования	0,335	Краевое государственное бюджетное учреждение "Управление автомобильных дорог и транспорта" Пермского края	Включен (Свидетельство № 59:34:0240101:904-59/296/2022-1 от 13.12.2022) п.2 ст.3.1 Федерального закона от 25.10.2001 №137-ФЗ "О введении в действие Земельного кодекса РФ"
2.1256	59:09:0000000:7505	Российская Федерация, Пермский край, Лысьвенский городской округ, п. Верх-Лысьва,	ЗЕМЛИ НАСЕЛЕННЫХ ПУНКТОВ	5610	Земельные участки (территории) общего пользования	5,61	Краевое государственное бюджетное учреждение "Управление автомобильных дорог и транспорта" Пермского края	Включен (Приказ № 31-02-1-4-1704 от 13.10.2021, Акт приема-передачи № б/н от 21.10.2021, Свидетельство № 59:09:0000000:7505-59/296/2022-1 от 12.12.2022) п.2 ст.3.1 Федерального закона от 25.10.2001 №137-ФЗ "О введении в действие Земельного кодекса РФ"

2.1257	59:09:0761500:196	Российская Федерация, Пермский край, Лысьвенский городской округ, п. Невидимка,	ЗЕМЛИ НАСЕЛЕННЫХ ПУНКТОВ	633	Земельные участки (территории) общего пользования	0,633	Краевое государственное бюджетное учреждение "Управление автомобильных дорог и транспорта" Пермского края	Включен (Свидетельство № 59:09:0761500:196-59/296/2022-1 от 13.12.2022) п.2 ст.3.1 Федерального закона от 25.10.2001 №137-ФЗ "О введении в действие Земельного кодекса РФ"
2.1258	59:09:0000000:7506	Российская Федерация, Пермский край, Лысьвенский городской округ,	ЗЕМЛИ ПРОМЫШЛЕННОСТИ, ЭНЕРГЕТИКИ, ТРАНСПОРТА, СВЯЗИ, РАДИОВЕЩАНИЯ, ТЕЛЕВИДЕНИЯ, ИНФОРМАТИКИ, ЗЕМЛИ ДЛЯ ОБЕСПЕЧЕНИЯ КОСМИЧЕСКОЙ ДЕЯТЕЛЬНОСТИ, ЗЕМЛИ ОБОРОНЫ, БЕЗОПАСНОСТИ И ЗЕМЛИ ИНОГО СПЕЦИАЛЬНОГО НАЗНАЧЕНИЯ	8185	Автомобильный транспорт	8,185	Краевое государственное бюджетное учреждение "Управление автомобильных дорог и транспорта" Пермского края	Включен (Приказ № 31-02-1-4-1704 от 13.10.2021, Акт приема-передачи № б/н от 21.10.2022, Свидетельство № 59:09:0000000:7506-59/296/2022-1 от 13.12.2022) п.2 ст.3.1 Федерального закона от 25.10.2001 №137-ФЗ "О введении в действие Земельного кодекса РФ"
2.1259	59:34:0340101:305	Пермский край, Соликамский городской округ, д. Тюлькино,	ЗЕМЛИ НАСЕЛЕННЫХ ПУНКТОВ	1116	Земельные участки (территории) общего пользования	1,116	Краевое государственное бюджетное учреждение "Управление автомобильных дорог и транспорта" Пермского края	Включен (Свидетельство № 59:34:0340101:305-59/296/2022-1 от 14.12.2022) п.2 ст.3.1 Федерального закона от 25.10.2001 №137-ФЗ "О введении в действие Земельного кодекса РФ"
2.1260	59:09:0250001:160	Российская Федерация, Пермский край, Лысьвенский городской округ, д. Большой Кумыш,	ЗЕМЛИ НАСЕЛЕННЫХ ПУНКТОВ	3227	Земельные участки (территории) общего пользования	3,227	Краевое государственное бюджетное учреждение "Управление автомобильных дорог и транспорта" Пермского края	Включен (Свидетельство № 59:09:0250001:160-59/296/2022-1 от 13.12.2022) п.2 ст.3.1 Федерального закона от 25.10.2001 №137-ФЗ "О введении в действие Земельного кодекса РФ"
2.1261	59:36:0730001:1160	Российская Федерация, Пермский край, Уинский муниципальный округ,	ЗЕМЛИ ПРОМЫШЛЕННОСТИ, ЭНЕРГЕТИКИ, ТРАНСПОРТА, СВЯЗИ, РАДИОВЕЩАНИЯ, ТЕЛЕВИДЕНИЯ, ИНФОРМАТИКИ, ЗЕМЛИ ДЛЯ ОБЕСПЕЧЕНИЯ КОСМИЧЕСКОЙ ДЕЯТЕЛЬНОСТИ, ЗЕМЛИ ОБОРОНЫ, БЕЗОПАСНОСТИ И ЗЕМЛИ ИНОГО СПЕЦИАЛЬНОГО НАЗНАЧЕНИЯ	20	Автомобильный транспорт	0,02	Краевое государственное бюджетное учреждение "Управление автомобильных дорог и транспорта" Пермского края	Включен (Свидетельство № 59:36:0730001:1160-59/296/2022-1 от 13.12.2022) п.2 ст.3.1 Федерального закона от 25.10.2001 №137-ФЗ "О введении в действие Земельного кодекса РФ"
2.1262	59:09:0230001:174	Российская Федерация, Пермский край, Лысьвенский городской округ, п. Нижний Брусак,	ЗЕМЛИ НАСЕЛЕННЫХ ПУНКТОВ	3964	Земельные участки (территории) общего пользования	3,964	Краевое государственное бюджетное учреждение "Управление автомобильных дорог и транспорта" Пермского края	Включен (Свидетельство № 59:09:0230001:174-59/296/2022-1 от 12.12.2022) п.2 ст.3.1 Федерального закона от 25.10.2001 №137-ФЗ "О введении в действие Земельного кодекса РФ"
2.1263	59:39:0000000:2907	Пермский край, Чердынский городской округ, с. Серегово,	ЗЕМЛИ НАСЕЛЕННЫХ ПУНКТОВ	2999	Земельные участки (территории) общего пользования	2,999	Краевое государственное бюджетное учреждение "Управление автомобильных дорог и транспорта" Пермского края	Включен (Свидетельство № 59:39:0000000:2907-59/296/2022-1 от 15.12.2022) п.2 ст.3.1 Федерального закона от 25.10.2001 №137-ФЗ "О введении в действие Земельного кодекса РФ"

2.1264	59:36:0000000:2652	Российская Федерация, Пермский край, Уинский муниципальный округ, д. Красногорка,	ЗЕМЛИ НАСЕЛЕННЫХ ПУНКТОВ	9098	Земельные участки (территории) общего пользования	9,098	Красное государственное бюджетное учреждение "Управление автомобильных дорог и транспорта" Пермского края	Включен (Свидетельство № 59:36:0000000:2652-59/296/2022-1 от 14.12.2022) п.2 ст.3.1 Федерального закона от 25.10.2001 №137-ФЗ "О введении в действие Земельного кодекса РФ"
2.1265	59:15:1050101:2185	Пермский край, Большесосновский муниципальный округ,	ЗЕМЛИ СЕЛЬСКОХОЗЯЙСТВЕННОГО НАЗНАЧЕНИЯ	42	Земельные участки (территории) общего пользования	0,042	Красное государственное бюджетное учреждение "Управление автомобильных дорог и транспорта" Пермского края	Включен (Свидетельство № 59:15:1050101:2185-59/081/2022-1 от 19.12.2022) п.2 ст.3.1 Федерального закона от 25.10.2001 №137-ФЗ "О введении в действие Земельного кодекса РФ"
2.1266	59:34:0000000:1244	Пермский край, Соликамский городской округ,	ЗЕМЛИ ПРОМЫШЛЕННОСТИ, ЭНЕРГЕТИКИ, ТРАНСПОРТА, СВЯЗИ, РАДИОВЕЩАНИЯ, ТЕЛЕВИДЕНИЯ, ИНФОРМАТИКИ, ЗЕМЛИ ДЛЯ ОБЕСПЕЧЕНИЯ КОСМИЧЕСКОЙ ДЕЯТЕЛЬНОСТИ, ЗЕМЛИ ОБОРОНЫ, БЕЗОПАСНОСТИ И ЗЕМЛИ ИНОГО СПЕЦИАЛЬНОГО НАЗНАЧЕНИЯ	64033	Автомобильный транспорт	64,033	Красное государственное бюджетное учреждение "Управление автомобильных дорог и транспорта" Пермского края	Включен (Свидетельство № 59:34:0000000:1244-59/296/2022-1 от 16.12.2022) п.2 ст.3.1 Федерального закона от 25.10.2001 №137-ФЗ "О введении в действие Земельного кодекса РФ"
2.1267	59:34:0000000:1246	Пермский край, Соликамский городской округ, д. Левина,	ЗЕМЛИ НАСЕЛЕННЫХ ПУНКТОВ	2315	Земельные участки (территории) общего пользования	2,315	Красное государственное бюджетное учреждение "Управление автомобильных дорог и транспорта" Пермского края	Включен (Свидетельство № 59:34:0000000:1246-59/296/2022-1 от 19.12.2022) п.2 ст.3.1 Федерального закона от 25.10.2001 №137-ФЗ "О введении в действие Земельного кодекса РФ"
2.1268	59:34:0000000:1245	Пермский край, Соликамский городской округ,	ЗЕМЛИ ПРОМЫШЛЕННОСТИ, ЭНЕРГЕТИКИ, ТРАНСПОРТА, СВЯЗИ, РАДИОВЕЩАНИЯ, ТЕЛЕВИДЕНИЯ, ИНФОРМАТИКИ, ЗЕМЛИ ДЛЯ ОБЕСПЕЧЕНИЯ КОСМИЧЕСКОЙ ДЕЯТЕЛЬНОСТИ, ЗЕМЛИ ОБОРОНЫ, БЕЗОПАСНОСТИ И ЗЕМЛИ ИНОГО СПЕЦИАЛЬНОГО НАЗНАЧЕНИЯ	311020	Автомобильный транспорт	311,02	Красное государственное бюджетное учреждение "Управление автомобильных дорог и транспорта" Пермского края	Включен (Свидетельство № 59:34:0000000:1245-59/296/2022-1 от 19.12.2022) п.2 ст.3.1 Федерального закона от 25.10.2001 №137-ФЗ "О введении в действие Земельного кодекса РФ"

2.1269	59:34:0000000:1249	Пермский край, Солнкамский городской округ.	ЗЕМЛИ ПРОМЫШЛЕННОСТИ, ЭНЕРГЕТИКИ, ТРАНСПОРТА, СВЯЗИ, РАДИОВЕЩАНИЯ, ТЕЛЕВИДЕНИЯ, ИНФОРМАТИКИ, ЗЕМЛИ ДЛЯ ОБЕСПЕЧЕНИЯ КОСМИЧЕСКОЙ ДЕЯТЕЛЬНОСТИ, ЗЕМЛИ ОБОРОНЫ, БЕЗОПАСНОСТИ И ЗЕМЛИ ИНОГО СПЕЦИАЛЬНОГО НАЗНАЧЕНИЯ	84357	Автомобильный транспорт	84,357	Краевое государственное бюджетное учреждение "Управление автомобильных дорог и транспорта" Пермского края	Включен (Свидетельство № 59:34:0000000:1249-59/079/2022-1 от 23.12.2022) п.2 ст.3.1 Федерального закона от 25.10.2001 №137-ФЗ "О введении в действие Земельного кодекса РФ"
2.1270	59:40:1920101:522	Пермский край, Чернушинский городской округ.	ЗЕМЛИ ПРОМЫШЛЕННОСТИ, ЭНЕРГЕТИКИ, ТРАНСПОРТА, СВЯЗИ, РАДИОВЕЩАНИЯ, ТЕЛЕВИДЕНИЯ, ИНФОРМАТИКИ, ЗЕМЛИ ДЛЯ ОБЕСПЕЧЕНИЯ КОСМИЧЕСКОЙ ДЕЯТЕЛЬНОСТИ, ЗЕМЛИ ОБОРОНЫ, БЕЗОПАСНОСТИ И ЗЕМЛИ ИНОГО СПЕЦИАЛЬНОГО НАЗНАЧЕНИЯ	471	Автомобильный транспорт	0,471	Краевое государственное бюджетное учреждение "Управление автомобильных дорог и транспорта" Пермского края	Включен (Свидетельство № 59:40:1920101:522-59/079/2022-1 от 03.12.2022) п.3 ст.3.1 Федерального Закона "О введении в действие Земельного кодекса РФ", №137-ФЗ, 25.10.2001
2.1271	59:01:0000000:90973	Российская Федерация, Пермский край, Пермский городской округ, г.Пермь, ул.Каргинского	ЗЕМЛИ НАСЕЛЕННЫХ ПУНКТОВ	3328	Земельные участки (территории) общего пользования	4626,61888	Краевое государственное бюджетное учреждение "Управление автомобильных дорог и транспорта" Пермского края	Включен (Приказ № 31-02-1-4-2301 от 01.12.2022, Акт № .. от 06.12.2022, Приказ № 31-02-1-4-2327 от 07.12.2022, Свидетельство № 59:01:0000000:90973-59/096/2022-5 от 09.12.2022) Прием из федеральной собственности
2.1272	59:01:0000000:84775	Пермский край, Пермский городской округ, г.Пермь, Индустриальный район, ул.Карпинского, от ул. Столбовой до ул. Стахановской	ЗЕМЛИ НАСЕЛЕННЫХ ПУНКТОВ	17462	Для размещения линейных объектов инженерной и транспортной инфраструктуры	24275,84702	Краевое государственное бюджетное учреждение "Управление автомобильных дорог и транспорта" Пермского края	Включен (Приказ № 31-02-1-4-2301 от 01.12.2022, Акт № .. от 06.12.2022, Приказ № 31-02-1-4-2327 от 07.12.2022, Свидетельство № 59:01:0000000:84775-59/082/2022-5 от 07.12.2022) Прием из федеральной собственности
Исключено земельных участков в отчетном году								
x	59:01:4410223:6	Пермский край, г.Пермь, Дзержинский район, ул.Плеханова, д.51в	ЗЕМЛИ НАСЕЛЕННЫХ ПУНКТОВ	8368,96	под автобазу на основании постановления от 04.02.1998г. № 187, для размещения и эксплуатации объектов	36026,5692		Исключено (Приватизация (продажа). Выписка из ЕГРН № КУВИ-001/2022-135952368 от 09.08.2022)
x	59:01:4413616:16	Пермский край, г.Пермь, Свердловский район, ул.Саранская	ЗЕМЛИ НАСЕЛЕННЫХ ПУНКТОВ	73	под гараж	227,77095		Исключено (Приватизация (продажа). Договор купли-продажи № 10-ЗУ/2017 от 28.09.2017, Выписка из ЕГРН № 59:01:4413616:16 от 17.05.2022)

x	59:01:3812104:11	. Месторасположение установлено относительно ориентира, расположенного за пределами участка. Почтовый адрес ориентира: Пермский край, г. Пермь, Орджоникидзевский район, ул. Косякова, 17	ЗЕМЛИ НАСЕЛЕННЫХ ПУНКТОВ	5513	интернаты для престарелых и инвалидов	35502,77115		Исключено (отчуждение по договору купли-продажи, Договор купли-продажи № 012.0222.00727 от 07.02.2022, Приказ № 31-02-1-4-2177 от 27.12.2021, Акт приема-передачи от 01.03.2022, Протокол по продаже имущества № 2 от 01.03.2022)
x	81:01:0000000:25	Пермский край, Гайнский муниципальный округ, . Местоположение установлено относительно ориентира, расположенного за пределами участка. Почтовый Местоположение установлено относительно ориентира, расположенного за пределами участка. Почтовый адрес ориентира: Пермский край, р-н Гайнский.	ЗЕМЛИ НАСЕЛЕННЫХ ПУНКТОВ	71020	под автодорогу общего пользования "гайны - учерная"	1259,1846		Передано в ПБП (Приказ № 31-02-1-4-1368 от 22.07.2022, Свидетельство № 81:01:0000000:25:59/094/2022-1 от 27.07.2022)
x	81:01:0000000:32	Пермский край, Гайнский муниципальный округ, . автодорога У-Черная-граница Республики Коми	ЗЕМЛИ НАСЕЛЕННЫХ ПУНКТОВ	2608	автодорогу	130,37392		Передано в ПБП (Приказ № 31-02-1-4-1368 от 22.07.2022, Свидетельство № 81:01:0000000:32:59/094/2022-1 от 27.07.2022)
x	59:21:0920002:571	Пермский край, Карагайский муниципальный округ,	ЗЕМЛИ НАСЕЛЕННЫХ ПУНКТОВ	43093	под автодорогу	4613,53658		Исключено (п.3 ст.3.1 Федерального закона №137-ФЗ от 25.10.2001, Выписка из ЕГРН № 59:21:0920002:571-59/095/2022-2 от 03.08.2022)
x	81:02:0360001:54	Пермский край, Косинский муниципальный округ, п. Солым, ул.Набережная, д.35 / , д.35а	ЗЕМЛИ НАСЕЛЕННЫХ ПУНКТОВ	2698	под зданием конторы лесничества	429,30576		Исключено (Приватизация (продажа), Приказ № 31-02-1-4-2205 от 29.12.2021, Договор купли-продажи № 01-ЗУ/2022 от 24.08.2022, Выписка из ЕГРН № КУВИ-001/2022-176135885 переход от 06.10.2022, Выписка из ЕГРН № КУВИ-001/2022-176132797 от 07.10.2022)
x	59:39:0010145:8	Пермский край, Чердынский городской округ, г. Чердынь, ул.Соборная, д.14	ЗЕМЛИ НАСЕЛЕННЫХ ПУНКТОВ	4063	Для размещения двухэтажного многоквартирного дома	2482,82529		Исключено (п.3 ст.3.1 Федерального закона №137-ФЗ от 25.10.2001, Выписка из ЕГРН № КУВИ-001/2022-73931061 от 17.05.2022)
x	59:01:4311024:1	Пермский край, г.Пермь, Мотовилихинский район, ул.Крулской, д.5	ЗЕМЛИ НАСЕЛЕННЫХ ПУНКТОВ	9643	под автобазу	23453,65986		Передано в ПБП (Приказ № 31-02-1-4-2388 от 13.12.2022, Свидетельство № 59:01:4311024:1-59/087/2022-4 от 22.12.2022)
x	59:21:0000000:47	Пермский край, Карагайский муниципальный округ,	ЗЕМЛИ ПРОМЫШЛЕННОСТИ, ЭНЕРГЕТИКИ, ТРАНСПОРТА, СВЯЗИ, РАДИОВЕЩАНИЯ, ТЕЛЕВИДЕНИЯ, ИНФОРМАТИКИ, ЗЕМЛИ ДЛЯ ОБЕСПЕЧЕНИЯ КОСМИЧЕСКОЙ ДЕЯТЕЛЬНОСТИ, ЗЕМЛИ ОБОРОНЫ, БЕЗОПАСНОСТИ И ЗЕМЛИ ИНОГО СПЕЦИАЛЬНОГО НАЗНАЧЕНИЯ	1034300	автомобильный транспорт	6485,061		Исключено (п.1, ст. 3.1. №137-ФЗ от 25.10.2001, Распоряжение ТУ Росимущества по ПК № 676-р от 30.12.2016, Выписка из ЕГРН № КУВИ-001/2022-73443758 от 16.05.2022)
x	59:12:0390007:102	Пермский край, Чайковский городской округ, с. Фоки, ул.Кирова, д.126	ЗЕМЛИ НАСЕЛЕННЫХ ПУНКТОВ	2524	Ведение личного подсобного хозяйства	196,78792		Исключено (Приватизация (продажа), Договор купли-продажи № ЗУ/АО-09/2018 от 23.07.2018, Выписка из ЕГРН № КУВИ-001/2022-73931053 от 17.05.2022)

x	59:32:4620002:9	Пермский край, Пермский муниципальный район, под автодорогой "Кукуштан-Чайковский", км 0+467-3+019	ЗЕМЛИ ПРОМЫШЛЕННОСТИ, ЭНЕРГЕТИКИ, ТРАНСПОРТА, СВЯЗИ, РАДИОВЕЩАНИЯ, ТЕЛЕВИДЕНИЯ, ИНФОРМАТИКИ, ЗЕМЛИ ДЛЯ ОБЕСПЕЧЕНИЯ КОСМИЧЕСКОЙ ДЕЯТЕЛЬНОСТИ, ЗЕМЛИ ОБОРОНЫ, БЕЗОПАСНОСТИ И ЗЕМЛИ ИНОГО СПЕЦИАЛЬНОГО НАЗНАЧЕНИЯ	71593	под объекты транспорта автомобильного	153,20902		Исключено (разделение/объединение объекта недвижимого имущества, Выписка из ЕГРН № 59:32:4620002:9 от 17.05.2022)
x	59:30:0250003:5	Пермский край, Оханский городской округ, с. Дуброво, ул. Ленина, д.36	ЗЕМЛИ НАСЕЛЕННЫХ ПУНКТОВ	220	под Дубровский ветеринарный участок	126,4758		Исключено (отчуждение по договору купли-продажи, Приказ № 31-02-14-2093 от 15.12.2021, Протокол по продаже имущества № лот№ 2 от 03.02.2022, Акт приема-передачи от 07.02.2022, Договор купли-продажи № 012.0222.00713 от 07.02.2022, Выписка из ЕГРН № 59:30:0250003:5 от 01.03.2022)
x	81:03:0120001:378	, Местоположение установлено относительно ориентира, расположенного за пределами участка. Почтовый адрес ориентира: Пермский край, р-н Кочевский, с Пелым.	ЗЕМЛИ НАСЕЛЕННЫХ ПУНКТОВ	11718	Для питьевого и хозяйственно-бытового водоснабжения	2160,7992		Исключено (п.3 ст.3.1 Федерального закона №137-ФЗ от 25.10.2001, Выписка из ЕГРН № 81:03:0120001:378-59/094/2022-2 от 16.02.2022)
x	59:19:3001008:23	Пермский край, Еловский муниципальный округ, с. Малая Уса, ул.Запрудная, д.21а	ЗЕМЛИ НАСЕЛЕННЫХ ПУНКТОВ	1247	для размещения зданий и строений(гараж, вет.участок)	286,98458		Исключено (п.3 ст.3.1 Федерального закона №137-ФЗ от 25.10.2001, Приказ № СЭД-31-02-294 от 28.03.2012, Выписка из ЕГРН № КУВИ-001/2022-73931067 от 17.05.2022)
x	59:15:0090206:248	Пермский край, Большесосновский муниципальный округ, с. Большая Соснова, ул.Ленина, д.28	ЗЕМЛИ НАСЕЛЕННЫХ ПУНКТОВ	1547	Под общественную застройку	1337,3459		Исключено (п.1, ст. 3.1. №137-ФЗ от 25.10.2001, Выписка из ЕГРН № КУВИ-001/2022-132394749 от 04.08.2022, Выписка из ЕГРН № КУВИ-001/2022-132553338 переход от 04.08.2022)
x	81:01:0090001:90	Пермский край, Гайнский муниципальный округ, п. Лель, здание конторы лесничества	ЗЕМЛИ НАСЕЛЕННЫХ ПУНКТОВ	1440	для ведения лесного хозяйства	206,856		Исключено (передача в муниципальную собственность, Приказ № 31-02-14-72 от 20.01.2022, Выписка из ЕГРН № 81:01:0090001:90 от 01.07.2022)
x	59:33:0690035:13	, Местоположение установлено относительно ориентира, расположенного за пределами участка. Почтовый адрес ориентира: край Пермский, р-н Сивинский, п. Северный Коммунар, ул. Пионерская, 2а.	ЗЕМЛИ НАСЕЛЕННЫХ ПУНКТОВ	245	для здания автостанции	36,34035		Исключено (передача в муниципальную собственность, Распоряжение Правительства ПК № 361-рп от 14.12.2021, Приказ № 31-02-14-2189 от 27.12.2021, Акт приема-передачи от 05.03.2022, Выписка из ЕГРН № 59:33:0690035:13 от 11.04.2022)
x	59:18:0730101:369	Пермский край, Добрянский городской округ, с. Пермское,	ЗЕМЛИ НАСЕЛЕННЫХ ПУНКТОВ	1700	Для размещения здания конторы	527,40334		Исключено (п.3 ст.3.1 Федерального закона №137-ФЗ от 25.10.2001, Приказ № СЭД-31-02-393 от 01.04.2011, Выписка из ЕГРН № КУВИ-001/2022-73931045 от 17.05.2022)

x	59:01:4311730:20	Пермский край, г. Пермь, Мотовилихинский район, ул. Розалии Землячки, д. 11г	ЗЕМЛИ НАСЕЛЕННЫХ ПУНКТОВ	1054	под здание учебно-произв. мастерских, учебного корпуса, трансф. подстанцию, гаражи, жилой дом со вст. помещ.	5291,855	Исключено (Приватизация (продажа), Выписка из ЕГРН № КУВИ-002/2021-49620940 от 30.04.2021, Договор купли-продажи № 01-ЗУ/2021 от 08.05.2021, Приказ № 31-02-1-4-740 от 21.05.2021, Выписка из ЕГРН № КУВИ-001/2022-73978757 о переходе от 17.05.2022)
x	59:03:0400037:33	Пермский край, г. Березники, ул. Генерала Черняховского, д. 28	ЗЕМЛИ НАСЕЛЕННЫХ ПУНКТОВ	1562	стационеры (магазины товаров первой необходимости	2173,78854	Передано в ПБП (Приказ № 31-02-1-4-2113 от 09.11.2022, Свидетельство № 59:03:0400037:33-59/094/2022-1 от 17.11.2022)
x	81:07:0091001:4	Пермский край, г. Кудымкар, пер. Сосновый, д. 3, кв. 1	ЗЕМЛИ НАСЕЛЕННЫХ ПУНКТОВ	89	на з/у расположена квартира	19,04867	Исключено (Ликвидация в результате деления/объединения, ЕЗП)
x	81:07:0091001:5	Пермский край, г. Кудымкар, пер. Сосновый, д. 3, кв. 1	ЗЕМЛИ НАСЕЛЕННЫХ ПУНКТОВ	220	на з/у расположена квартира	44,45027	Исключено (Ликвидация в результате деления/объединения, ЕЗП)
x	81:07:0091001:3	Пермский край, г. Кудымкар, пер. Сосновый, д. 3	ЗЕМЛИ НАСЕЛЕННЫХ ПУНКТОВ	389	Земли под зданиями (строениями), сооружениями	101,34617	Исключено (Ликвидация в результате деления/объединения, ЕЗП)
x	59:01:4311902:4645	Мотовилихинский район, Местоположение установлено относительно ориентира, расположенного за пределами участка. Почтовый адрес ориентира: Пермский край, г. Пермь, р-н Мотовилихинский, б-р Гагарина, 54в.	ЗЕМЛИ НАСЕЛЕННЫХ ПУНКТОВ	953	Под учебный комплекс	5777,52043	Передано в ПБП (Приказ № 31-02-1-4-180 от 09.02.2022, Свидетельство № 59:01:4311902:4645-59/094/2022-1 от 10.02.2022)
x	59:01:4410535:147	Пермский край, г. Пермь, Дзержинский район, на перекрестке ул. Плеханова-шоссе Космонавтов	ЗЕМЛИ НАСЕЛЕННЫХ ПУНКТОВ	25	земельные участки (территории) общего пользования	322,267	Исключено (передача в муниципальную собственность, Письмо № 31-02-1-21-420 от 11.04.2022, Выписка из ЕГРН № 59:01:4410535:147 от 13.04.2022, Приказ № 31-02-1-4-415 от 14.04.2022)
x	59:01:4410068:20	Пермский край, г. Пермь, Ленинский район, на перекрестке ул. Ленина-ул. Попова	ЗЕМЛИ НАСЕЛЕННЫХ ПУНКТОВ	25	для строительства инженерной коммуникации	89,176	Исключено (передача в муниципальную собственность, Распоряжение Правительства ПК № 89-рп от 07.04.2022, Приказ № 31-02-1-4-661 от 18.04.2022, Акт приема-передачи № 6/н от 04.05.2022, Выписка из ЕГРН № 59:01:4410068:20 от 11.05.2022)
x	59:01:4410070:317	Пермский край, г. Пермь, Ленинский район,	ЗЕМЛИ НАСЕЛЕННЫХ ПУНКТОВ	25	для строительства инженерной коммуникации	289,03825	Исключено (передача в муниципальную собственность, Распоряжение Правительства ПК № 154-рп от 27.05.2022, Приказ № 31-02-1-4-1045 от 09.06.2022, Акт приема-передачи № к прик. 31-02-1-4-1045 от 22.06.2022, Выписка из ЕГРН № 59:01:4410809:589 от 23.06.2022)
x	81:07:0049003:97	Пермский край, г. Кудымкар, ул. Яковкина	ЗЕМЛИ НАСЕЛЕННЫХ ПУНКТОВ	6693	Амбулаторно-поликлиническое обслуживание - размещение объектов капитального строительства, предназначенных для оказания гражданам амбулаторно-поликлинической медицинской помощи	3363,96873	Передано в ПБП (Приказ № 31-02-1-4-2376 от 12.12.2022, Свидетельство № 81:07:0049003:97-59/292/2022-1 от 15.12.2022)
x	59:40:0010601:367	Пермский край, Чернушинский городской округ, г. Чернушка, ул. Ленина, д. 70	ЗЕМЛИ НАСЕЛЕННЫХ ПУНКТОВ	367	для использования под производственную базу	161,1864	Исключено (п. 16 Федеральный закон № 189-ФЗ от 29.12.2004, Выписка из ЕГРН № КУВИ-001/2022-73951046 от 17.05.2022)

x	81:07:0049003:95	Пермский край, г.Кудымкар,	ЗЕМЛИ НАСЕЛЕННЫХ ПУНКТОВ	8944	Амбулаторно-поликлиническое обслуживание - размещение объектов капитального строительства, предназначенных для оказания гражданам амб.-поликл. помощи	4361,72048	Передано в ПБП (Приказ № 31-02-1-4-2376 от 12.12.2022, Свидетельство № 81:07:0049003:95-59/292/2022-1 от 13.12.2022)
x	59:01:4311079:701	Пермский край, г.Пермь, Мотовилихинский район, ул.Ким, д.26	ЗЕМЛИ НАСЕЛЕННЫХ ПУНКТОВ	438	Больницы, роддома, госпитали общего типа	1047,97632	Исключено (отчуждение по договору купли-продажи, Выписка из ЕГРН № КУВИ-001/2023-4905691 от 12.01.2022, Приказ № 31-02-1-4-2213 от 22.11.2022, Договор купли-продажи № 09-3У/2022 от 05.12.2022, Выписка из ЕГРН № 59:01:4311079:701 переход от 13.01.2023)
x	59:30:2092002:1183	Пермский край, Оханский городской округ,	ЗЕМЛИ ОСОБООХРАНЯЕМЫХ ТЕРРИТОРИЙ И ОБЪЕКТОВ	70	Для размещения санатория	1,6506	Исключено (п.3 ст.3.1 Федерального закона №137-ФЗ от 25.10.2001, Выписка из ЕГРН № 59:30:2092002:1183 от 20.05.2022)
x	59:09:0014802:53	Пермский край, Лысьвенский городской округ, г. Лысьва, ул.Больничная, д.6	ЗЕМЛИ НАСЕЛЕННЫХ ПУНКТОВ	130	под здание дезинфекционной камеры	131,5574	Исключено (Приватизация (продажа), Договор купли-продажи № 012.1221.17671 от 30.12.2021, Акт № . от 28.01.2022, Выписка из ЕГРН № 59:09:0014802:53 от 02.02.2022)
x	59:13:0060128:76	Пермский край, Бардымский муниципальный округ, с. Барда, ул.Ленина, строен. 132	ЗЕМЛИ НАСЕЛЕННЫХ ПУНКТОВ	1571	под объекты учреждения	172,4958	Исключено (разделение/объединение объекта недвижимого имущества, Выписка № 59:13:0060128:76 от 17.05.2022)
x	59:01:4410809:589	Пермский край, г.Пермь, Дзержинский район, ш.Космонавтов, /ул.Малкова	ЗЕМЛИ НАСЕЛЕННЫХ ПУНКТОВ	40	для строительства инженерной коммуникационно-технологической опоры (столба) на перекрестке ул.Малкова-шоссе Космонавтов	22,6988	Исключено (передача в муниципальную собственность, Распоряжение Правительства ГК № 154-рп от 27.05.2022, Приказ № 31-02-1-4-1045 от 09.06.2022, Акт приема-передачи № к прик. 31-02-1-4-1045 от 22.06.2022, Выписка из ЕГРН № 59:01:4410809:589 от 23.06.2022)
x	59:01:4410226:1593	Пермский край, г.Пермь, Свердловский район, ул.Механошина	ЗЕМЛИ НАСЕЛЕННЫХ ПУНКТОВ	3984	автопарки, автобазы	10890	Передано в ПБП (Приказ № 31-02-1-4-659 от 18.04.2022, Свидетельство № 59:01:4410226:1593-59/082/2022-8 от 18.04.2022)
x	59:32:0680001:9457	Пермский край, Пермский муниципальный район, с. Култаево, ул.Мелнораторов, д.7е	ЗЕМЛИ НАСЕЛЕННЫХ ПУНКТОВ	324	для магазинов этажностью не выше 3 этажей, общей площадью не более 400 кв.м	495,84105	Исключено (Приватизация (продажа), Приказ № 31-02-1-4-669 от 18.04.2022, Договор купли-продажи № 31-08-8-22 от 19.04.2022, Акт № . от 29.04.2022, Выписка из ЕГРН № 59:32:0680001:9457 от 04.05.2022)
x	59:11:0140019:6	Пермский край, Чусовской городской округ, п. Комарихинский, ул.Крылова, д.6	ЗЕМЛИ НАСЕЛЕННЫХ ПУНКТОВ	390	здравоохранение(аптека)	237,84702	Исключено (Приватизация (продажа), Договор купли-продажи № 012.0422.02945 от 07.04.2022, Акт приема-передачи № . от 26.04.2022)
x	59:19:1207007:59	Пермский край, Еловский муниципальный округ, с. Елово, ул.Комсомольская, д.56	ЗЕМЛИ НАСЕЛЕННЫХ ПУНКТОВ	29814	для учебно-производственных целей	14121,46806	Исключено (передача в муниципальную собственность, Распоряжение Правительства ГК № 214-рп от 07.07.2022, Приказ № 31-02-1-4-1260 от 11.07.2022, Акт приема-передачи № б/н от 26.07.2022, Выписка из ЕГРН № 59:19:1207007:59-59/292/2022-2 от 02.08.2022)

x	59:12:0510000:2285	Пермский край, Чайковский городской округ, п. Марковский,	ЗЕМЛИ НАСЕЛЕННЫХ ПУНКТОВ	45412	под Краевое государственное автономное стационарное учреждение социального обслуживания населения "Чайковский дом-интернат для престарелых и инвалидов	19350,09867		Передано в ПБП (Приказ № 31-02-1-4-1745 от 09.09.2022, Свидетельство № 59:12:0510000:2285-59/086/2022-1 от 13.09.2022)
x	59:01:4411453:466	Пермский край, г.Пермь, Свердловский район, ул.Куйбышева, д.126а	ЗЕМЛИ НАСЕЛЕННЫХ ПУНКТОВ	34922	универсальные спортивные и развлекательные комплексы	103293,0841		Передано в ПБП (Приказ № 31-02-1-4-2274 от 30.11.2022, Свидетельство № 59:01:4411453:466-59/082/2022-1 от 06.12.2022)
x	59:08:1901007:171	Пермский край, Кунгурский муниципальный округ, г. Кунгур, ул.Бочкарева	ЗЕМЛИ НАСЕЛЕННЫХ ПУНКТОВ	1697	амбулаторно-поликлинические учреждения, гаражи, эксплуатационные службы, контейнерные площадки для мусора, ЦТП, ТП, РП, стоянки транспорта	825,30201		Исключено (передача в муниципальную собственность, Распоряжение Правительства ПК № 78-рп от 30.03.2022, Приказ № 31-02-1-4-621 от 12.04.2022, Акт приема-передачи № в МО Кунгурский МО ПК от 04.05.2022, Выписка из ЕГРН № 59:08:1901007:171 от 04.05.2022)
x	59:08:1901007:175	Пермский край, Кунгурский муниципальный округ, г. Кунгур, ул.Бочкарева	ЗЕМЛИ НАСЕЛЕННЫХ ПУНКТОВ	1500	амбулаторно-поликлинические учреждения, гаражи, эксплуатационные службы, контейнерные площадки для мусора, ЦТП, ТП, РП, стоянки транспорта	943,14		Исключено (отчуждение по договору купли-продажи, Приказ № 31-02-1-4-2127 от 09.11.2022, Договор купли-передачи земельного участка № 08-ЗУ/2022 от 23.11.2022, Выписка из ЕГРН № 59:08:1901007:175 переход от 09.12.2022, Выписка из ЕГРН № 59:08:1901007:175 от 21.12.2022)
x	59:35:0010271:6	Суксунский городской округ, п.Суксун, ул.К.Маркса, д.46	ЗЕМЛИ НАСЕЛЕННЫХ ПУНКТОВ	2265	для размещения двухэтажного четырехквартирного дома	493,56615		Исключено (п.16 Федеральный закон №189-ФЗ от 29.12.2004, Выписка из ЕГРН № КУВИ-001/2022-73931062 от 17.05.2022)
x	59:01:4219201:55	Пермский край, г.Пермь, Мотовилихинский район, ул.Ушская, д.29а	ЗЕМЛИ НАСЕЛЕННЫХ ПУНКТОВ	504	Зеленые насаждения	5,52888		Исключено (Приватизация (продажа), Договор купли-продажи № ЗУ/АО-01/2018 от 01.01.2018, Выписка из ЕГРН № 59:01:4219201:55 от 17.05.2022)
x	59:32:3440001:95	Пермский край, Пермский муниципальный район, д. Шуваята,	ЗЕМЛИ НАСЕЛЕННЫХ ПУНКТОВ	86989	для комплексного освоения в целях жилищного строительства, в том числе малоэтажного жилья экономического класса	27929,084		Исключено (передача в муниципальную собственность, Распоряжение Правительства ПК № 385-рп от 23.12.2021, Приказ № 31-02-1-4-2211 от 29.12.2021, Акт приема-передачи № б/н от 18.01.2022, Выписка из ЕГРН № 59:32:3440001:95 от 20.01.2022)
x	59:01:3911612:717	Пермский край, г.Пермь, Мотовилихинский район, ул.Ивана Франко	ЗЕМЛИ НАСЕЛЕННЫХ ПУНКТОВ	10163	многоквартирные жилые дома	32706,11697		Исключено (разделение/объединение объекта недвижимого имущества, Выписка из ЕГРН № 59:01:3911612:717 от 15.12.2022)
x	59:09:0016124:4	Пермский край, г. Лысьва, ул.Гайдара, д.7	ЗЕМЛИ НАСЕЛЕННЫХ ПУНКТОВ	953	под объектом здравоохранения	830,57762		Передано в ПБП (Приказ № 31-02-1-4-1830 от 21.09.2022, Свидетельство № 59:09:0016124:4-59/092/2022-4 от 22.09.2022)
x	59:23:0641001:27	Пермский край, Куединский муниципальный округ, д. Узар, ул.Школьная, д.4, кв.1	ЗЕМЛИ НАСЕЛЕННЫХ ПУНКТОВ	365,14	для эксплуатации здания ФАП	80,69229		Исключено (Приватизация (продажа), Договор купли-продажи № 012.0322.02925 от 07.04.2022, Акт приема-передачи № .. от 27.04.2022)
x	59:23:0061002:189	Пермский край, Куединский муниципальный округ, с. Бикбарда, ул.Школьная, д.1а	ЗЕМЛИ НАСЕЛЕННЫХ ПУНКТОВ	215	для размещения объектов здравоохранения	54,43478		Исключено (Приватизация (продажа), Договор купли-продажи № 012.1221.17657 от 30.12.2021, Акт № . от 31.01.2022, Выписка из ЕГРН № 59:23:0061001:189 от 03.02.2022)

x	59:01:5110004:9	Пермский край, г.Пермь, Свердловский район (мкр.Новые Ляды), ул.Железнодорожная, д.18	ЗЕМЛИ НАСЕЛЕННЫХ ПУНКТОВ	3854		2994,44238		Передано в ПБП (Приказ 31-02-1-4-1407 от 29.07.2022, Свидетельство № 59:01:5110004:9-59/086/2022-4 от 01.08.2022)
x	81:01:0011017:15	Пермский край, Гайнский муниципальный округ, п. Гайны, ул.Коммунистическая	ЗЕМЛИ НАСЕЛЕННЫХ ПУНКТОВ	3206,7	содержания здания авиазвена	581,89417		Передано в ПБП (Приказ № 31-02-1-4-1688 от 01.09.2022)
x	59:06:0109068:2	Пермский край, Городской округ Город Кизел, г. Кизел, ул.Борнанинова, д.1	ЗЕМЛИ НАСЕЛЕННЫХ ПУНКТОВ	78904	для размещения городской больницы	25007,06606		Передано в ПБП (Приказ № 31-02-1-4-1063 от 10.06.2022, Свидетельство № 59:06:0109068:2-59/095/2021-2 от 10.12.2021)
x	59:31:0000000:26	Пермский край, Очерский городской округ, Автодорога Очер - Осиновка 000+000-013+160	ЗЕМЛИ ПРОМЫШЛЕННОСТИ, ЭНЕРГЕТИКИ, ТРАНСПОРТА, СВЯЗИ, РАДИОВЕЩАНИЯ, ТЕЛЕВИДЕНИЯ, ИНФОРМАТИКИ, ЗЕМЛИ ДЛЯ ОБЕСПЕЧЕНИЯ КОСМИЧЕСКОЙ ДЕЯТЕЛЬНОСТИ, ЗЕМЛИ ОБОРОНЫ, БЕЗОПАСНОСТИ И ЗЕМЛИ ИНОГО СПЕЦИАЛЬНОГО НАЗНАЧЕНИЯ	89201	под объекты транспорта автомобильного	179,29401		Передано в ПБП (Приказ № 31-02-1-4-1213 от 04.07.2022, Свидетельство № 59:31:0000000:26-59/092/2022-3 от 07.07.2022)
x	59:27:0541001:45	Местоположение установлено относительно ориентира, расположенного за пределами участка. Почтовый адрес ориентира: край Пермский, р-н Октябрьский, д. Седяш.	ЗЕМЛИ НАСЕЛЕННЫХ ПУНКТОВ	182	для иных целей, для иных видов использования, характерных для населенных пунктов	36,14686		Передано в ПБП (Приказ № 31-02-1-4-45 от 17.01.2022, Свидетельство № 59:27:0541001:45-59/081/2022-2 от 21.01.2022))
x	59:01:2018035:1	Пермский край, г.Пермь, Ленинский район, ул.Маршала Жукова, д.56	ЗЕМЛИ НАСЕЛЕННЫХ ПУНКТОВ	23688,78	Служебные гаражи	72927,28318		Исключено (Ликвидация в результате деления/объединения, Выписка из ЕГРН № КУВИ-001/2022-138195331 от 12.08.2022)
x	59:01:2018035:6	Пермский край, г.Пермь, Ленинский район, ул.Маршала Жукова, д.56	ЗЕМЛИ НАСЕЛЕННЫХ ПУНКТОВ	26310,4	Служебные гаражи	69904,05966		Исключено (Ликвидация в результате деления/объединения, Выписка из ЕГРН № КУВИ-001/2022-138194831 от 12.08.2022)
x	59:01:2018036:28	Пермский край, г.Пермь, Ленинский район, ул.Маршала Жукова, д.52	ЗЕМЛИ НАСЕЛЕННЫХ ПУНКТОВ	14120	Под проектирование, устройство и эксплуатацию торгового комплекса, водозаборных сооружений,	112913,2628		Исключено (Перераспределение земель (ст.11.7 136-ФЗ), Выписка из ЕГРН № КУВИ-001/2022-37177815 от 17.03.2022)
x	59:01:2018036:30	Пермский край, г.Пермь, Ленинский район, ул.Маршала Жукова, д.52	ЗЕМЛИ НАСЕЛЕННЫХ ПУНКТОВ	2901	Под проектирование, устройство и эксплуатацию торгового комплекса, водозаборных сооружений,	26409,05043		Исключено (Перераспределение земель (ст.11.7 136-ФЗ), Выписка из ЕГРН № КУВИ-001/2022-37177775 от 17.03.2022)
x	59:01:2018036:33	Пермский край, г.Пермь, Ленинский район, ул.Маршала Жукова, д.52	ЗЕМЛИ НАСЕЛЕННЫХ ПУНКТОВ	967	Под проектирование, устройство и эксплуатацию торгового комплекса, водозаборных сооружений,	9606,19734		Исключено (Перераспределение земель (ст.11.7 136-ФЗ), Выписка из ЕГРН № КУВИ-001/2022-37177804 от 17.03.2022)
x	59:01:2018036:31	Пермский край, г.Пермь, Ленинский район, ул.Маршала Жукова, д.52	ЗЕМЛИ НАСЕЛЕННЫХ ПУНКТОВ	2901	Под проектирование, устройство и эксплуатацию торгового комплекса, водозаборных сооружений,	26409,05043		Исключено (Перераспределение земель (ст.11.7 136-ФЗ), Выписка из ЕГРН № КУВИ-001/2022-37177666 от 17.03.2022)

x	59:01:2018035:4	Пермский край, г.Пермь, Ленинский район, ул.Маршала Жукова, д.54, участок № 2	ЗЕМЛИ НАСЕЛЕННЫХ ПУНКТОВ	6000,05	Под проектирование, устройство и эксплуатацию торгового комплекса, водозаборных сооружений.	50115,59763	Исключено (Ликвидация в результате деления/объединения. Выписка из ЕГРН № КУВИ-001/2022-138195984 от 12.08.2022)
x	59:01:2018036:29	Пермский край, г.Пермь, Ленинский район, ул.Маршала Жукова, д.52	ЗЕМЛИ НАСЕЛЕННЫХ ПУНКТОВ	2846	Под проектирование, устройство и эксплуатацию торгового комплекса, водозаборных сооружений.	25949,20188	Исключено (Перераспределение земель (ст.11.7 136-ФЗ), Выписка из ЕГРН № КУВИ-001/2022-37177637 от 17.03.2022)
x	59:01:2018036:32	Пермский край, г.Пермь, Ленинский район, ул.Маршала Жукова, д.52	ЗЕМЛИ НАСЕЛЕННЫХ ПУНКТОВ	5743	Под проектирование, устройство и эксплуатацию торгового комплекса, водозаборных сооружений.	49468,88111	Исключено (Перераспределение земель (ст.11.7 136-ФЗ), Выписка из ЕГРН № КУВИ-001/2022-37177780 от 17.03.2022)
x	59:01:2018035:7	Пермский край, г.Пермь, Ленинский район, ул.Лермонтова, д.20, участок № 1	ЗЕМЛИ НАСЕЛЕННЫХ ПУНКТОВ	13545,3	Под проектирование, устройство и эксплуатацию торгового комплекса, водозаборных сооружений.	105767,3914	Исключено (Перераспределение земель (ст.11.7 136-ФЗ), Выписка из ЕГРН № КУВИ-001/2022-138116721 от 12.08.2022)
x	59:01:4418026:9	Пермский край, г.Пермь, Ленинский район, ул.Разгуляйская 2-я, д.1а	ЗЕМЛИ НАСЕЛЕННЫХ ПУНКТОВ	1950	театры, театры-студии, концертные залы, филармонии	19451,56614	Исключено (Ликвидация в результате деления/объединения. Приказ № 31-02-1-4-1624 от 01.10.2021, схема № к гр. 31-02-1-4-1624 от 01.10.2021, Выписка из ЕГРН № КУВИ-001/2022-10753484 от 26.01.2022)
x	59:01:2018036:35	Пермский край, г.Пермь, Ленинский район, ул.Маршала Жукова, д.52	ЗЕМЛИ НАСЕЛЕННЫХ ПУНКТОВ	88910	Под проектирование, устройство и эксплуатацию торгового комплекса, водозаборных сооружений, спортивных площадок	608212,8607	Исключено (Перераспределение земель (ст.11.7 136-ФЗ), Выписка из ЕГРН № КУВИ-001/2022-37177734 от 17.03.2022)
x	59:23:0000000:6656	Пермский край, Куединский муниципальный округ, с. Урталга,	ЗЕМЛИ НАСЕЛЕННЫХ ПУНКТОВ	15178	Автомобильный транспорт (размещение автомобильной дороги "Куеда - ЗГКЗ")	596,4954	Исключено (Свидетельство№ 59:23:0000000:6656-59/089/2022-4 от 08.04.2022)
x	59:23:0000000:6657	Пермский край, Куединский муниципальный округ, д. Киччак,	ЗЕМЛИ НАСЕЛЕННЫХ ПУНКТОВ	16140	Автомобильный транспорт (размещение автомобильной дороги "Куеда - ЗГКЗ")	794,7336	Исключено (Свидетельство№ 59:23:0000000:6657-59/088/2022-4 от 12.04.2022)
x	59:23:0000000:6658	Пермский край, Куединский муниципальный округ, южная часть района	ЗЕМЛИ ПРОМЫШЛЕННОСТИ, ЭНЕРГЕТИКИ, ТРАНСПОРТА, СВЯЗИ, РАДИОВЕЩАНИЯ, ТЕЛЕВИДЕНИЯ, ИНФОРМАТИКИ, ЗЕМЛИ ДЛЯ ОБЕСПЕЧЕНИЯ КОСМИЧЕСКОЙ ДЕЯТЕЛЬНОСТИ, ЗЕМЛИ ОБОРОНЫ, БЕЗОПАСНОСТИ И ЗЕМЛИ ИНОГО СПЕЦИАЛЬНОГО НАЗНАЧЕНИЯ	167699	под полосу отвода автомобильной дороги "Куеда-ЗГКЗ"	1242,64959	Передано в ПБП (Свидетельство№ 59:23:0000000:6658-59/088/2022-4 от 08.04.2022)
x	59:01:2018036:14	Пермский край, г.Пермь, Ленинский район, ул.Маршала Жукова, д.52	ЗЕМЛИ НАСЕЛЕННЫХ ПУНКТОВ	7776,67	Под организацию рынка	77704,09781	Исключено (Перераспределение земель (ст.11.7 136-ФЗ), Выписка из ЕГРН № КУВИ-001/2022-37177742 от 17.03.2022)

x	81:04:0330001:158	Пермский край, Юрлинский муниципальный округ, д. Пиж, ул.Полевая, д.12	ЗЕМЛИ НАСЕЛЕННЫХ ПУНКТОВ	576	для оздоровительной деятельности, Для размещения туристических баз, стационарных и палаточных туристско-оздоровительных лагерей, домов рыболова и охотника, детских туристических станций	81,14688	Передано в ПБП (Свидетельство№ 81:04:0330001:158-59/087/2020-4 от 18.09.2020)
x	81:04:0210001:136	Пермский край, Местоположение установлено относительно ориентира, расположенного за пределами участка. Почтовый адрес ориентира: Пермский край, Юрлинский район, д. Елога, ул. Школьная, д. 5	ЗЕМЛИ НАСЕЛЕННЫХ ПУНКТОВ	360	для оздоровительной деятельности	52,65	Передано в ПБП (Свидетельство№ 81:04:0210001:136-59/087/2020-4 от 18.09.2020)
x	81:04:0650001:94	Пермский край, Юрлинский муниципальный округ, д. Чужья, ул.Центральная, д.2	ЗЕМЛИ НАСЕЛЕННЫХ ПУНКТОВ	140	для оздоровительной деятельности, Для размещения туристических баз, стационарных и палаточных туристско-оздоровительных лагерей, домов рыболова и охотника, детских туристических станций	20,4848	Передано в ПБП (Свидетельство№ 81:04:0650001:94-59/087/2020-4 от 04.09.2020)
x	59:01:0000000:87815	Пермский край, Пермский городской округ, Ленинский район,	ЗЕМЛИ НАСЕЛЕННЫХ ПУНКТОВ	2434	театры, театры-студии, концертные залы, филармонии	16937,57722	Исключено (Ликвидация в результате деления/объединения, Приказ № 31-02-1-4-1624 от 01.10.2021, схема № к пр. 31-02-1-4-1624 от 01.10.2021, Выписка из ЕГРН № КУВИ-001/2022-10753509 от 26.01.2022)
x	59:01:4418026:310	Пермский край, Пермский городской округ, Ленинский район,	ЗЕМЛИ НАСЕЛЕННЫХ ПУНКТОВ	718	театры, театры-студии, концертные залы, филармонии	2777,06604	Исключено (Ликвидация в результате деления/объединения, Приказ № 31-02-1-4-1624 от 01.10.2021, схема № к пр. 31-02-1-4-1624 от 01.10.2021, Выписка из ЕГРН № КУВИ-001/2022-10753511 от 26.01.2022)
x	59:01:4410041:396	Пермский край, г.Пермь, Ленинский район,	ЗЕМЛИ НАСЕЛЕННЫХ ПУНКТОВ	59	театры, театры-студии, концертные залы, филармонии	227,60253	Исключено (Ликвидация в результате деления/объединения, Приказ № 31-02-1-4-1624 от 01.10.2021, схема № к пр. 31-02-1-4-1624 от 01.10.2021, Выписка из ЕГРН № КУВИ-001/2022-10753502 от 26.01.2022)
x	59:01:0000000:87579	Пермский край, г.Пермь, Ленинский район,	ЗЕМЛИ НАСЕЛЕННЫХ ПУНКТОВ	10399	театры, театры-студии, концертные залы, филармонии	63712,38522	Исключено (Ликвидация в результате деления/объединения, Приказ № 31-02-1-4-1624 от 01.10.2021, схема № к пр. 31-02-1-4-1624 от 01.10.2021, Выписка из ЕГРН № 59:01:0000000:87579 от 26.01.2022)
x	59:01:4418026:1	Пермский край, г.Пермь, Ленинский район, Ленина, д.2а	ЗЕМЛИ НАСЕЛЕННЫХ ПУНКТОВ	5724,74	театры, театры-студии, концертные залы, филармонии	42546,93421	Исключено (Ликвидация в результате деления/объединения, Приказ № 31-02-1-4-1624 от 01.10.2021, схема № к пр. 31-02-1-4-1624 от 01.10.2021, Выписка из ЕГРН № КУВИ-001/2022-10753501 от 26.01.2022)
x	59:22:0470101:191	Пермский край, Кишертский муниципальный округ, д. Ильята, , з/у 10	ЗЕМЛИ НАСЕЛЕННЫХ ПУНКТОВ	700	амбулаторно-поликлиническое обслуживание	99,687	Передано в ПБП (Приказ № 31-02-1-4-1531 от 17.08.2022, Свидетельство № 59:22:0470101:191-59/088/2022-2 от 18.08.2022)
x	59:22:0030101:486	Пермский край, Кишертский муниципальный округ, д. Сухой Лог, ул.Речная	ЗЕМЛИ НАСЕЛЕННЫХ ПУНКТОВ	1105	амбулаторно-поликлиническое обслуживание	151,60973	Передано в ПБП (Приказ № 31-02-1-4-1531 от 17.08.2022, Свидетельство № 59:22:0030101:486-59/292/2022-2 от 19.08.2022)

x	59:01:2018036:34	Пермский край, г.Пермь, Ленинский район, ул.Маршала Жукова, д.52	ЗЕМЛИ НАСЕЛЕННЫХ ПУНКТОВ	1318	Под проектирование, устройство и эксплуатацию торгового комплекса, водозаборных сооружений, спортивных площадок	12779,97382	Исключено (Перераспределение земель (ст.11.7 136-ФЗ), Выписка из ЕГРН № КУВИ-001/2022-37177837 от 17.03.2022)
x	59:01:4410041:19	Пермский край, г.Пермь, Ленинский район, ул.Петропавловская, д.2в	ЗЕМЛИ НАСЕЛЕННЫХ ПУНКТОВ	151	объекты культурно-досуговой деятельности	769,83726	Исключено (Ликвидация в результате деления/объединения, Приказ № 31-02-1-4-1624 от 01.10.2021, схема № к пр. 31-02-1-4-1624 от 01.10.2021, Выписка из ЕГРН № КУВИ-001/2022-10753512 от 26.01.2022)
x	59:01:4410041:30	Пермский край, г.Пермь, Ленинский район, ул.Петропавловская, д.2г	ЗЕМЛИ НАСЕЛЕННЫХ ПУНКТОВ	162	объекты культурно-досуговой деятельности	1909,63008	Исключено (Ликвидация в результате деления/объединения, Приказ № 31-02-1-4-1624 от 01.10.2021, схема № к пр. 31-02-1-4-1624 от 01.10.2021, Выписка из ЕГРН № КУВИ-001/2022-10753506 от 26.01.2022)
x	81:01:0000000:26	Пермский край, Гайнский муниципальный округ,	ЗЕМЛИ ПРОМЫШЛЕННОСТИ, ЭНЕРГЕТИКИ, ТРАНСПОРТА, СВЯЗИ, РАДИОВЕЩАНИЯ, ТЕЛЕВИДЕНИЯ, ИНФОРМАТИКИ, ЗЕМЛИ ДЛЯ ОБЕСПЕЧЕНИЯ КОСМИЧЕСКОЙ ДЕЯТЕЛЬНОСТИ, ЗЕМЛИ ОБОРОНЫ, БЕЗОПАСНОСТИ И ЗЕМЛИ ИНОГО СПЕЦИАЛЬНОГО НАЗНАЧЕНИЯ	288063	под объекты транспорта	313,38996	Передано в ПБП (Приказ № 31-02-1-4-1368 от 22.07.2022, Свидетельство № 81:01:0000000:26-59/293/2022-2 от 27.07.2022)
x	81:01:0000000:44	Пермский край, Гайнский муниципальный округ,	ЗЕМЛИ ПРОМЫШЛЕННОСТИ, ЭНЕРГЕТИКИ, ТРАНСПОРТА, СВЯЗИ, РАДИОВЕЩАНИЯ, ТЕЛЕВИДЕНИЯ, ИНФОРМАТИКИ, ЗЕМЛИ ДЛЯ ОБЕСПЕЧЕНИЯ КОСМИЧЕСКОЙ ДЕЯТЕЛЬНОСТИ, ЗЕМЛИ ОБОРОНЫ, БЕЗОПАСНОСТИ И ЗЕМЛИ ИНОГО СПЕЦИАЛЬНОГО НАЗНАЧЕНИЯ	398000	мостовой переход	155,22	Передано в ПБП (Приказ № 31-02-1-4-1368 от 22.07.2022, Свидетельство № 81:01:0000000:44-59/292/2022-2 от 28.07.2022)
x	59:16:0010124:31	Пермский край, г.Верещагино, ул.Советская, д.50	ЗЕМЛИ НАСЕЛЕННЫХ ПУНКТОВ	3795	под здание 76 пожарной части гос. учреждения 16 отряд гос. противопожарной службы МЧС России Пермской обл., для размещения объектов спец.назначения	3594,05475	Передано в ПБП (Приказ 31-02-1-4-37 от 17.01.2022, Свидетельство 59:16:0010124:31-59/094/2022-3 от 19.01.2022)

x	59:33:1970014:1	Пермский край, Сивинский муниципальный округ, с. Сива, ул. Фрунзе, д.30	ЗЕМЛИ НАСЕЛЕННЫХ ПУНКТОВ	6500	под размещение пожарной части; для объектов общественно-делового значения	4207,255	Передано в ПБП (Приказ 31-02-1-4-37 от 17.01.2022, Свидетельство № 59:33:1970014:1-59/094/2022-3 от 19.01.2022)
x	81:01:0000000:535	Пермский край, Гайнский муниципальный округ,	ЗЕМЛИ ПРОМЫШЛЕННОСТИ, ЭНЕРГЕТИКИ, ТРАНСПОРТА, СВЯЗИ, РАДИОВЕЩАНИЯ, ТЕЛЕВИДЕНИЯ, ИНФОРМАТИКИ, ЗЕМЛИ ДЛЯ ОБЕСПЕЧЕНИЯ КОСМИЧЕСКОЙ ДЕЯТЕЛЬНОСТИ, ЗЕМЛИ ОБОРОНЫ, БЕЗОПАСНОСТИ И ЗЕМЛИ ИНОГО СПЕЦИАЛЬНОГО НАЗНАЧЕНИЯ	342470	данные отсутствуют	133,5633	Передано в ПБП (Приказ № 31-02-1-4-1368 от 22.07.2022, Свидетельство № 81:01:0000000:535-59/292/2022-2 от 28.07.2022)
x	81:01:0000000:536	Пермский край, Гайнский муниципальный округ,	ЗЕМЛИ ПРОМЫШЛЕННОСТИ, ЭНЕРГЕТИКИ, ТРАНСПОРТА, СВЯЗИ, РАДИОВЕЩАНИЯ, ТЕЛЕВИДЕНИЯ, ИНФОРМАТИКИ, ЗЕМЛИ ДЛЯ ОБЕСПЕЧЕНИЯ КОСМИЧЕСКОЙ ДЕЯТЕЛЬНОСТИ, ЗЕМЛИ ОБОРОНЫ, БЕЗОПАСНОСТИ И ЗЕМЛИ ИНОГО СПЕЦИАЛЬНОГО НАЗНАЧЕНИЯ	18705	данные отсутствуют	7,29495	Передано в ПБП (Приказ № 31-02-1-4-1368 от 22.07.2022, Свидетельство № от 28.07.2022)
x	59:27:0011042:364	Пермский край, Октябрьский городской округ, рп.Октябрьский, ул.Ленина	ЗЕМЛИ НАСЕЛЕННЫХ ПУНКТОВ	900	для размещения МУЗ "Октябрьская ЦРБ"	557,874	Передано в ПБП (Приказ № 34-01-02-1007 от 30.08.2022, Свидетельство № 59:27:0011042:364-59/082/2022-4 от 26.04.2022)
x	81:01:0000000:531	Пермский край, Гайнский муниципальный округ,	ЗЕМЛИ ПРОМЫШЛЕННОСТИ, ЭНЕРГЕТИКИ, ТРАНСПОРТА, СВЯЗИ, РАДИОВЕЩАНИЯ, ТЕЛЕВИДЕНИЯ, ИНФОРМАТИКИ, ЗЕМЛИ ДЛЯ ОБЕСПЕЧЕНИЯ КОСМИЧЕСКОЙ ДЕЯТЕЛЬНОСТИ, ЗЕМЛИ ОБОРОНЫ, БЕЗОПАСНОСТИ И ЗЕМЛИ ИНОГО СПЕЦИАЛЬНОГО НАЗНАЧЕНИЯ	134551	данные отсутствуют	52,47489	Передано в ПБП (Приказ № 31-02-1-4-1368 от 22.07.2022, Свидетельство № 81:01:0000000:531-59/292/2022-2 от 28.07.2022)

x	81:01:0000000:532	Пермский край, Гайнский муниципальный округ,	ЗЕМЛИ ПРОМЫШЛЕННОСТИ, ЭНЕРГЕТИКИ, ТРАНСПОРТА, СВЯЗИ, РАДИОВЕЩАНИЯ, ТЕЛЕВИДЕНИЯ, ИНФОРМАТИКИ, ЗЕМЛИ ДЛЯ ОБЕСПЕЧЕНИЯ КОСМИЧЕСКОЙ ДЕЯТЕЛЬНОСТИ, ЗЕМЛИ ОБОРОНЫ, БЕЗОПАСНОСТИ И ЗЕМЛИ ИНОГО СПЕЦИАЛЬНОГО НАЗНАЧЕНИЯ	211236	данные отсутствуют	82,38204		Передано в ПБП (Приказ № 31-02-1-4-1368 от 22.07.2022, Свидетельство № 81:01:0000000:532-59/292/2022-2 от 28.07.2022)
x	81:01:0000000:533	Пермский край, Гайнский муниципальный округ,	ЗЕМЛИ НАСЕЛЕННЫХ ПУНКТОВ	31585	Земельные участки (территории) общего пользования	560,00205		Передано в ПБП (Приказ № 31-02-1-4-1368 от 22.07.2022, Свидетельство № 81:01:0000000:533-59/094/2022-2 от 27.07.2022)
x	81:01:0541040:161	Пермский край, Гайнский муниципальный округ,	ЗЕМЛИ ПРОМЫШЛЕННОСТИ, ЭНЕРГЕТИКИ, ТРАНСПОРТА, СВЯЗИ, РАДИОВЕЩАНИЯ, ТЕЛЕВИДЕНИЯ, ИНФОРМАТИКИ, ЗЕМЛИ ДЛЯ ОБЕСПЕЧЕНИЯ КОСМИЧЕСКОЙ ДЕЯТЕЛЬНОСТИ, ЗЕМЛИ ОБОРОНЫ, БЕЗОПАСНОСТИ И ЗЕМЛИ ИНОГО СПЕЦИАЛЬНОГО НАЗНАЧЕНИЯ	6753	данные отсутствуют	2,63367		Передано в ПБП (Приказ № 31-02-1-4-1368 от 22.07.2022, Свидетельство № 81:01:0541040:161-59/292/2022-2 от 28.07.2022)
x	81:03:0000000:572	Пермский край, Кочёвский муниципальный округ,	ЗЕМЛИ ПРОМЫШЛЕННОСТИ, ЭНЕРГЕТИКИ, ТРАНСПОРТА, СВЯЗИ, РАДИОВЕЩАНИЯ, ТЕЛЕВИДЕНИЯ, ИНФОРМАТИКИ, ЗЕМЛИ ДЛЯ ОБЕСПЕЧЕНИЯ КОСМИЧЕСКОЙ ДЕЯТЕЛЬНОСТИ, ЗЕМЛИ ОБОРОНЫ, БЕЗОПАСНОСТИ И ЗЕМЛИ ИНОГО СПЕЦИАЛЬНОГО НАЗНАЧЕНИЯ	37800	данные отсутствуют	34,398		Передано в ПБП (Приказ № 31-02-1-4-1368 от 22.07.2022, Свидетельство № 81:03:0000000:572-59/292/2022-2 от 28.07.2022)
x	59:06:0000000:5619	Пермский край, Городской округ Город Кизел, п. Шахта, ул.Клубная 1-я	ЗЕМЛИ НАСЕЛЕННЫХ ПУНКТОВ	16257	Улично-дорожная сеть	1020,9396		Передано в ПБП (Приказ № 31-02-1-4-511 от 30.03.2022, Свидетельство № 59:06:0000000:5619-59/293/2022-4 от 05.04.2022)

x	59:06:0000000:5618	Пермский край, Городской округ Город Кизел, п. Шахта, ул. Баумана	ЗЕМЛИ НАСЕЛЕННЫХ ПУНКТОВ	6450	Улично-дорожная сеть	405,06	Передано в ПБП (Приказ № 31-02-1-4-511 от 30.03.2022, Свидетельство № 59:06:0000000:5618-59/293/2022-4 от 05.04.2022)
x	59:06:0000000:5599	Пермский край, г. Кизел, ул. Советская	ЗЕМЛИ НАСЕЛЕННЫХ ПУНКТОВ	28961	Автомобильный транспорт	3359,18639	Передано в ПБП (Приказ № 31-02-1-4-511 от 30.03.2022)
x	59:06:0000000:5617	Пермский край, г. Кизел, ул. Советская	ЗЕМЛИ НАСЕЛЕННЫХ ПУНКТОВ	21388	Улично-дорожная сеть	2480,79412	Передано в ПБП (Приказ № 31-02-1-4-511 от 30.03.2022)
x	59:06:0000000:5595	Пермский край, г. Кизел, ул. Тракторная	ЗЕМЛИ НАСЕЛЕННЫХ ПУНКТОВ	22542	Автомобильный транспорт	2614,64658	Передано в ПБП (Приказ № 31-02-1-4-511 от 30.03.2022)
x	59:06:0000000:5627	Пермский край, Городской округ Город Кизел, п. Шахта, ул. Волгоградская	ЗЕМЛИ НАСЕЛЕННЫХ ПУНКТОВ	3199	Улично-дорожная сеть	200,8972	Передано в ПБП (Свидетельство № 59:06:0000000:5627-59/082/2021-3 от 02.04.2022)
x	59:06:0000000:5596	Пермский край, Городской округ Город Кизел,	ЗЕМЛИ ПРОМЫШЛЕННОСТИ, ЭНЕРГЕТИКИ, ТРАНСПОРТА, СВЯЗИ, РАДИОВЕЩАНИЯ, ТЕЛЕВИДЕНИЯ, ИНФОРМАТИКИ, ЗЕМЛИ ДЛЯ ОБЕСПЕЧЕНИЯ КОСМИЧЕСКОЙ ДЕЯТЕЛЬНОСТИ, ЗЕМЛИ ОБОРОНЫ, БЕЗОПАСНОСТИ И ЗЕМЛИ ИНОГО СПЕЦИАЛЬНОГО НАЗНАЧЕНИЯ	828	Автомобильный транспорт	70,6284	Передано в ПБП (Приказ № 31-02-1-4-511 от 30.03.2022)
x	59:06:0000000:5594	Пермский край, Городской округ Город Кизел, п. Шахта,	ЗЕМЛИ НАСЕЛЕННЫХ ПУНКТОВ	33298	Автомобильный транспорт	2091,1144	Передано в ПБП (Приказ № 31-02-1-4-511 от 30.03.2022)
x	59:06:0000000:5597	Пермский край, Городской округ Город Кизел,	ЗЕМЛИ НАСЕЛЕННЫХ ПУНКТОВ	3577	Автомобильный транспорт	414,89623	Передано в ПБП (Приказ № 31-02-1-4-511 от 30.03.2022)
x	59:06:0000000:5616	Пермский край, Городской округ Город Кизел, п. Шахта, ул. Верещагина	ЗЕМЛИ НАСЕЛЕННЫХ ПУНКТОВ	8237	Улично-дорожная сеть	517,2836	Передано в ПБП (Приказ № 31-02-1-4-511 от 30.03.2022)
x	59:06:0000000:5644	Пермский край, Городской округ Город Кизел, г. Кизел, ул. Советская	ЗЕМЛИ НАСЕЛЕННЫХ ПУНКТОВ	1137	Улично-дорожная сеть	458,01771	Передано в ПБП (Приказ № 31-02-1-4-511 от 30.03.2022)
x	59:06:0000000:5598	Пермский край, Городской округ Город Кизел, г. Кизел	ЗЕМЛИ НАСЕЛЕННЫХ ПУНКТОВ	3674	Автомобильный транспорт	426,14726	Передано в ПБП (Приказ № 31-02-1-4-511 от 30.03.2022)
x	59:39:0010130:210	Пермский край, Чердынский городской округ, г. Чердынь, ул. Прокопьевская	ЗЕМЛИ НАСЕЛЕННЫХ ПУНКТОВ	2220	Обеспечение внутреннего правопорядка	1586,83487	Исключено (передача в муниципальную собственность, Приказ № 31-02-1-4-617 от 12.04.2022, Распоряжение № 79-рп от 30.03.2022, Акт приема-передачи от 13.05.2022, выписка из ЕГРН № 59:39:0010130:210 от 24.05.2022)
x	59:20:0000000:2921	Пермский край, Ильинский городской округ, п. Ильинский,	ЗЕМЛИ НАСЕЛЕННЫХ ПУНКТОВ	1911	Улично-дорожная сеть	282,75156	Передано в ПБП (Приказ № 31-02-1-4-1878 от 16.11.2021, Свидетельство № 59:20:0000000:2921-59/096/2022-2 от 12.01.2022)
x	59:01:4418026:15	Пермский край, г. Пермь, Ленинский район, ул. Петропавловская, д.2а	ЗЕМЛИ НАСЕЛЕННЫХ ПУНКТОВ	205	объекты культурно-досуговой деятельности	1936,19425	Исключено (Ликвидация в результате деления/объединения, Приказ № 31-02-1-4-1624 от 01.10.2021, схема от 01.10.2021, выписка из ЕГРН № КУВИ-001/2022-10753497 от 26.01.2022)
x	59:16:0010117:58	Пермский край, Верещагинский городской округ, г. Верещагино, западнее дома No 106 по ул. Звезды	ЗЕМЛИ НАСЕЛЕННЫХ ПУНКТОВ	41	под здание гаража	14,72408	Передано в ПБП (Приказ № 31-02-1-4-50 от 18.01.2022, Свидетельство № 59:20:0000000:2921-59/096/2022-2 от 12.01.2022)

x	59:01:000000:1018 ЕЗП(59:01:0910020-1, 59:01:0910028-1)	Пермский край, Пермский городской округ, г. Пермь, Мотовилихинский район, ул. Спортивная, д.22	ЗЕМЛИ НАСЕЛЕННЫХ ПУНКТОВ	61675	Детский спортивный лагерь	26722,8141		Передано в ПБП (Приказ № 31-02-1-4-107 от 26.01.2022)
x	59:12:0010210:538	Пермский край, Чайковский городской округ, г. Чайковский, проезд Шлюзовой	ЗЕМЛИ НАСЕЛЕННЫХ ПУНКТОВ	76	обслуживание автотранспорта 4,9	75,3768		Передано в ПБП (Приказ № 31-02-1-4-93 от 24.01.2022)
x	59:32:1790001:3199	Российская Федерация, Пермский край, Пермский муниципальный район, Савинское сельское поселение, д. Хмели, ул. Шоссе Космонавтов	ЗЕМЛИ НАСЕЛЕННЫХ ПУНКТОВ	8668	Деловое управление, ветеринарные лечебницы	8,668		Исключено (Приватизация (продажа), Приказ № 31-02-1-4-1064 от 10.06.2022, Договор № 012.0722.08904 от 29.07.2022, Акт от 05.08.2022, Выписка из ЕГРН № 59:32:1790001:3199 от 09.08.2022, Протокол № 2 от 15.07.2022)
x	59:21:0940001:77	Пермский край, Карагайский муниципальный округ, с. Нердла, ул. Советская, з/ч 2	ЗЕМЛИ НАСЕЛЕННЫХ ПУНКТОВ	1518	Для административного здания	799,01448		Передано в ПБП (Приказ 31-02-1-4-37 от 17.01.2022, Свидетельство № 59:21:0940001:77-59/094/2022-3 от 19.01.2022)
x	59:16:0100101:589	Пермский край, Верещагинский городской округ, с. Сельч, Местоположение установлено относительно ориентира, расположенного за пределами участка. Почтовый адрес ориентира: край Пермский, р-н Верещагинский, с. Сельч, ул. 1 Мая, 25.	ЗЕМЛИ НАСЕЛЕННЫХ ПУНКТОВ	1642	под зданием пожарного депо	861,06866		Передано в ПБП (Приказ 31-02-1-4-37 от 17.01.2022, Свидетельство № 59:16:0100101:589-59/094/2022-3 от 19.01.2022)
x	59:01:4410925:46	Местоположение установлено относительно ориентира, расположенного за пределами участка. Почтовый адрес ориентира: край Пермский, г. Пермь, р-н Свердловский, ул. Героев Хасана, 45а	ЗЕМЛИ НАСЕЛЕННЫХ ПУНКТОВ	856,87	под административно-бытовой корпус	4527,941		Передано в ПБП (Приказ 31-02-1-4-648 от 15.04.2022, Свидетельство № 59:01:4410925:46-59/088/2022-2 от 20.04.2022)
x	59:01:4411071:25	Местоположение установлено относительно ориентира, расположенного за пределами участка. Почтовый адрес ориентира: Пермский край, г. Пермь, р-н Свердловский, ул. Лукоянова, 33.	ЗЕМЛИ НАСЕЛЕННЫХ ПУНКТОВ	3305,76	Амбулаторно-поликлинические учреждения	11854,87363		Исключено (Приватизация (продажа), Договор купли-продажи № 012.0822ю11544 от 01.09.2022, Приказ № 31-02-1-4-1398 от 28.07.2022, Акт от 09.09.2022, Выписка из ЕГРН № 59:01:4411071:25 от 14.09.2022)
x	59:09:0014408:3	Местоположение установлено относительно ориентира, расположенного за пределами участка. Почтовый адрес ориентира: край Пермский, г. Лысьва, ул. Смышляева, 21.	ЗЕМЛИ НАСЕЛЕННЫХ ПУНКТОВ	2262	под зданием поликлиники и прилегающую к нему территорию	1974,13788		Передано в ПБП (Приказ № 31-02-1-4-108 от 26.01.2022)
x	59:27:0011042:363	Пермский край, Октябрьский городской округ, п. Октябрьский, ул. Ленина, д.81	ЗЕМЛИ НАСЕЛЕННЫХ ПУНКТОВ	208	Объекты здравоохранения: поликлиники	140,85136		Передано в ПБП (Приказ № 34-01-02-1007 от 30.08.2022)
x	59:30:0250004:171	Местоположение установлено относительно ориентира, расположенного за пределами участка. Почтовый адрес ориентира: Пермский край, Оханский район, с. Дуброво, ул. Голубева, д. 19а.	ЗЕМЛИ НАСЕЛЕННЫХ ПУНКТОВ	2205	для содержания объектов здравоохранения	566,9496		Передано в ПБП (Приказ № 31-02-1-4-2483 от 22.12.2022, Свидетельство № 59:30:0250004:171-59/082/2022-1 от 30.12.2022)
Итого				93294606,93		17752672,21		
3. Иные организации, учреждения								
3.1	59:20:0010311:9	Пермский край, Ильинский городской округ, п. Ильинский, ул. 50 лет Октября, д.58	ЗЕМЛИ НАСЕЛЕННЫХ ПУНКТОВ	1083	для целей здравоохранения	559,55361	Государственное федеральное учреждение здравоохранения - центр государственного санитарно-эпидемиологического надзора в Ильинском районе Пермской области	Собственность ПК (Свидетельство № 59:20:0010311:9-59/097/2018-2 от 04.05.2018)

3.2	59:03:0400093:43	Пермский край, г. Березники, ул.Пятилетки, д.28	ЗЕМЛИ НАСЕЛЕННЫХ ПУНКТОВ	114	Для иных видов использования, характерных для населенных пунктов	242,20326	Территориальный фонд обязательного медицинского страхования Пермского края	Собственность ПК (Свидетельство № 59-59-01/112/2006-203 от 06.09.2006; Постановление № 508-п от 29.07.2011; Свидетельство № 59-03:0400093:43-59/083/2019-2 от 28.05.2019)
3.3	59:01:4410718:12	Пермский край, г.Пермь, Индустриальный район, ул.Семченко, д.13	ЗЕМЛИ НАСЕЛЕННЫХ ПУНКТОВ	2504	Для объектов жилой застройки	20724,00544	ГОУ ВПО "Пермский государственный педагогический университет"	Собственность ПК (Свидетельство № 59-59-01/120/2006-204 от 11.12.2006)
Включено земельных участков в отчетном году								
3.4	59:01:4410039:1	Пермский край, Пермский городской округ, г.Пермь, Ленинский район, ул.Монастырская, д.11	ЗЕМЛИ НАСЕЛЕННЫХ ПУНКТОВ	4642	под существующее здание	43993,03816	Открытое акционерное общество "Судоходная компания "Камское речное пароходство"	Включен (Свидетельство 59:01:4410039:1-59/293/2022-4 от 22.02.2022), п.2 ст.3.1 Федерального закона от 25.10.2001 №137-ФЗ "О введении в действие Земельного кодекса РФ"
3.5	59:01:4410041:401	Российская Федерация, Пермский край, Пермский городской округ, г.Пермь, Ленинский район,	ЗЕМЛИ НАСЕЛЕННЫХ ПУНКТОВ	8897	Земельные участки (территории) общего пользования	97,60009	Федеральное государственное казенное учреждение "Приволжско-Уральское территориальное управление имущественных отношений" Министерства обороны Российской Федерации	Включен (Свидетельство № 59:01:4410041:401-59/079/2022-1 от 09.06.2022, Приказ №31-02-1-4-1037 от 09.06.2022) Создание в результате дележия/объединения
3.6	81:07:0095006:8	Пермский край, г. Кудымкар, ул.Хорошева, д.19	ЗЕМЛИ НАСЕЛЕННЫХ ПУНКТОВ	1410,4	для размещения общежития	1085,61309	Федеральное государственное бюджетное образовательное учреждение высшего образования "Удмуртский государственный университет"	Включен (Свидетельство 81-1-6/2004-766 от 02.12.2004), п.2 ст.3.1 Федерального закона от 25.10.2001 №137-ФЗ "О введении в действие Земельного кодекса РФ"
Исключено земельных участков в отчетном году								
Итого				18650,40		66702,01		
Всего				213558395,74		46093864,06		

Министр по управлению имуществом и градостроительной деятельности Пермского края



Л.И. Ведерникова

Перечень объектов специализированного жилищного фонда Пермского края за 2022 год

№ п/п	№ учетного дела	Дата и номер приказа		Вид специализированного жилищного фонда	Адрес жилых помещений специализированного жилищного фонда	Общая площадь, кв.м	Год постройки	Сведения о правообладателе	
		о включении объекта	об исключении объекта					наименование учреждения, предприятия	приказ о закреплении на праве оперативного управления или хозяйственного ведения
1	2	3	4	5	6	7	8	9	10
1	Служебные жилые помещения:								
1.1.	002.01.1.027/2007	от 21.05.2007 № 27	-	служебные жилые помещения	г.Пермь, ул. Крисанова, д. 29, кв. 41	57,4	в технической документации год постройки не указан	Государственное областное учреждение культуры "Пермский Академический ордена Трудового Красного Знамени театр драмы"	Договор о купле-продаже от 27.06.1994
		от 31.12.2009 №СЭД-38-01-03.1-24 "О внесении изменений"						Государственное краевое учреждение культуры "Пермский академический Театр-Театр"	Договор о купле-продаже от 27.06.1994
1.2.	007.01.1.003-с/2008	от 22.01.2008 № 3-с	от 20.10.2009 №СЭД-38-01-03.1-17	служебные жилые помещения	г.Пермь, ул.Петропавловская (Коммунистическая), д.77, кв.35	81,7	1973	Аппарат Правительства Пермского края	Приказ Департамента имущественных отношений администрации Пермской области №361-по от 09.07.2004
		от 25.05.2011 №СЭД-38-01-03.1	от 20.04.2022 № 35-04-61-5					КГАУК "Пермский академический Театр-Театр"	Приказ Агентства по управлению имуществом Пермского края от 17.09.2010 №СЭД-31-02-1465
1.3.	031.01.1.011/2009	от 31.07.2009 №СЭД-38-01-03.1-11	-	служебные жилые помещения	г.Пермь, ул.Докучаева, д.44, кв.79	45,4	1999	ГУЗ "Пермская краевая клиническая больница №2 "Институт сердца"	
1.4.	050.41.1.010/2010	от 21.06.2010 №СЭД-38-01-03.1-10	-	служебные жилые помещения	п.Теплая гора, ул.Доменная, д.19-а, кв.1	30,3	1964	ГСУВУЗТ "Теплогорская специальная образовательная школа закрытого типа"	Приказ Департамента имущественных отношений Пермской области от 02.07.2004 №326-по
1.5.	266.01.1.006/2014	от 24.02.2014 № СЭД-38-01-03.3-6	-	служебные жилые помещения	шоссе Космонавтов, д. 166в, кв. 69, Индустриальный район, г. Пермь, Пермский край	53,0	2007	Аппарат Правительства Пермского края	Договор купли-продажи № 163 АГ/2007 от 28.09.2007
1.6.	267.01.007/2014	от 24.02.2014 № СЭД-38-01-03.3-7	-	служебные жилые помещения	ул. Максима Горького, д.49, кв. 171, Свердловский район, г. Пермь, Пермский край	101,4	2004	Аппарат Правительства Пермского края	Приказ Департамента имущественных отношений Пермской области № 82-по от 11.02.2005
1386	268.01.1.008/2014	от 27.02.2014 № СЭД-38-01-03.3-8	-	служебные жилые помещения	ул. Пушкина, д. 84, кв. 25, Свердловский район, г. Пермь, Пермский край	87	2005	Аппарат Правительства Пермского края	Договор № 414/п-2005Ю долевого участия (инвестирования) в строительстве от 24.10.2005 г.

1.8.	273.01.1.010/2014	от 03.04.2014 № СЭД-38-01-03.3-10	-	служебные жилые помещения	ул. Докучаева, д. 38, кв. 161, Дзержинский район, г. Пермь, Пермский край	38,8	2003	Аппарат Правительства Пермского края	Приказ Департамента имущественных отношений Пермской области № 521-по от 17.06.2005
1.9.	274.01.1.011/2014	от 04.04.2014 № СЭД-38-01-03.3-11	-	служебные жилые помещения	просп. Комсомольский, д. 47, кв. 50, Свердловский район, г. Пермь, Пермский край	72,4	1956	Аппарат Правительства Пермского края	Приказ № 1295-по от 29.09.2006
1.10.	330.00.1.254/2014	от 27.10.2014 СЭД-35-05-06-254	-	служебные жилые помещения	просп. Маршала Жукова, д. 74, корп. 1, кв. 103, г. Москва	74,1	1995	Аппарат Правительства Пермского края	Приказ Агентства по управлению имуществом Пермского края от 31.08.2007 № 1351
1.11.	389.00.1.1522/2014	от 09.12.2014 СЭД-35-01-07-1522	№ 35-04-61-15 от 11.08.2022	служебные жилые помещения	г. Москва, Кутузовский проспект, д. 30, кв. 324	59,30	1961	Аппарат Правительства Пермского края	Приказ Департамента имущественных отношений Пермской области от 09.07.2004 № 361-ПЮ
1.12.	906.42.6.003/2015	от 24.02.2015 СЭД-35-04-68-3	-	служебные жилые помещения	Пермский край, г. Кудымкар, ул. Плеханова, д. 17, кв. 43	72,5	2005	Государственное бюджетное учреждение культуры «Коми- Пермяцкий национальный ордена «Знак Почета» драматический театр им. М. Горького»	Распоряжение руководителя комитета по управлению государственным имуществом КПАО № 107-р от 12.12.2006
1.13.	935.01.1.008/2015	от 17.03.2015 СЭД-35-04-68-8	-	служебные жилые помещения	Пермский край, г. Пермь, Ленинский район, улица Большевикская, д. 141, кв. 127	64,6	2004	Аппарат Правительства Пермского края	Приказ Администрации Пермской области Департамента имущественных отношений Пермской области № 705-по от 23.05.2006
1.14.	2325.42.1.001/17	от 20.01.2017 СЭД-35-04-33-1	-	служебные жилые помещения	Пермский край, г. Кудымкар, ул. Лихачева, д. 36, кв. 4	22,7	2015	Государственного краевого бюджетного учреждения культуры «Коми- Пермяцкий национальный ордена «Знак Почета» драматический театр им. М. Горького»	договор купли-продажи недвижимого имущества от 17.12.2015 № 17-12/2015
1.15.	2326.42.1.001/17	от 20.01.2017 СЭД-35-04-33-1	-	служебные жилые помещения	Пермский край, г. Кудымкар, ул. Лихачева, д. 36, кв. 5	22,4	2015	Государственного краевого бюджетного учреждения культуры «Коми- Пермяцкий национальный ордена «Знак Почета» драматический театр им. М. Горького»	договор купли-продажи недвижимого имущества от 17.12.2015 № 17-12/2015
1.16.	2327.42.1.001/17	от 20.01.2017 СЭД-35-04-33-1	-	служебные жилые помещения	Пермский край, г. Кудымкар, ул. Лихачева, д. 36, кв. 6	46,9	2015	Государственного краевого бюджетного учреждения культуры «Коми- Пермяцкий национальный ордена «Знак Почета» драматический театр им. М. Горького»	договор купли-продажи недвижимого имущества от 17.12.2015 № 17-12/2015

1.17.	2328.42.1.001/17	от 20.01.2017 СЭД-35-04-33-1	-	служебные жилые помещения	Пермский край, г. Кудымкар, ул. Лихачева, д. 36, кв. 7	41,6	2015	Государственного краевого бюджетного учреждения культуры «Коми-Пермяцкий национальный ордена «Знак Почета» драматический театр им. М. Горького»	договор купли-продажи недвижимого имущества от 17.12.2015 № 17-12/2015
1.18.	2329.42.1.001/17	от 20.01.2017 СЭД-35-04-33-1	-	служебные жилые помещения	Пермский край, г. Кудымкар, ул. Лихачева, д. 36, кв. 8	25,4	2015	Государственного краевого бюджетного учреждения культуры «Коми-Пермяцкий национальный ордена «Знак Почета» драматический театр им. М. Горького»	договор купли-продажи недвижимого имущества от 17.12.2015 № 17-12/2015
1.19.	2330.42.1.001/17	от 20.01.2017 СЭД-35-04-33-1	-	служебные жилые помещения	Пермский край, г. Кудымкар, ул. Лихачева, д. 36, кв. 33	18,7	2015	Государственного краевого бюджетного учреждения культуры «Коми-Пермяцкий национальный ордена «Знак Почета» драматический театр им. М. Горького»	договор купли-продажи недвижимого имущества от 17.12.2015 № 17-12/2015
1.20.	2331.42.1.001/17	от 20.01.2017 СЭД-35-04-33-1	-	служебные жилые помещения	Пермский край, г. Кудымкар, ул. Лихачева, д. 36, кв. 34	18,4	2015	Государственного краевого бюджетного учреждения культуры «Коми-Пермяцкий национальный ордена «Знак Почета» драматический театр им. М. Горького»	договор купли-продажи недвижимого имущества от 17.12.2015 № 17-12/2015
1.21.	2332.42.1.001/17	от 20.01.2017 СЭД-35-04-33-1	-	служебные жилые помещения	Пермский край, г. Кудымкар, ул. Лихачева, д. 36, кв. 35	25,4	2015	Государственного краевого бюджетного учреждения культуры «Коми-Пермяцкий национальный ордена «Знак Почета» драматический театр им. М. Горького»	договор купли-продажи недвижимого имущества от 17.12.2015 № 17-12/2015
1.22.	2333.42.1.001/17	от 20.01.2017 СЭД-35-04-33-1	-	служебные жилые помещения	Пермский край, г. Кудымкар, ул. Лихачева, д. 36, кв. 36	30,4	2015	Государственного краевого бюджетного учреждения культуры «Коми-Пермяцкий национальный ордена «Знак Почета» драматический театр им. М. Горького»	договор купли-продажи недвижимого имущества от 17.12.2015 № 17-12/2015
1.23.	2334.42.1.001/17	от 20.01.2017 СЭД-35-04-33-1	-	служебные жилые помещения	Пермский край, г. Кудымкар, ул. Лихачева, д. 36, кв. 37	46,2	2015	Государственного краевого бюджетного учреждения культуры «Коми-Пермяцкий национальный ордена «Знак Почета» драматический театр им. М. Горького»	договор купли-продажи недвижимого имущества от 17.12.2015 № 17-12/2015
1.24.	2537.38.1.008/17	от 04.04.2017 СЭД-35-04-33-8	-	служебные жилые помещения	Пермский край, Частинский район, с. Пихтовка, ул. Юбилейная, д. 7 А Страница 3	34,9	2015	ГБУЗ ПК "Частинская центральная районная больница"	Приказ Министерства по управлению имуществом и земельным отношениям Пермского края от 16.09.2016 №СЭД-31-02-2-02-1128

1.25.	2598.01.1.012/17	от 15.05.2017 СЭД-35-04-33-12	-	служебные жилые помещения	Пермский край, г. Пермь, Индустриальный район, ул. Космонавта Беляева, д. 44, кв. 53	34,4	нет данных	Государственное красное бюджетное учреждение «Управление по эксплуатации административных зданий»	Приказ Министерства по управлению имуществом и земельным отношениям Пермского края от 21.02.2017 №СЭД-31-02-2-2-171
1.26.	2979.29.1.048/17	от 13.10.2017 СЭД-35-04-33-48	-	служебные жилые помещения	Пермский край, Оханский район, г. Оханск, ул. Ленина, д. 75, кв. 2	84,6	нет данных	Государственное бюджетное учреждение здравоохранения Пермского края «Оханская центральная районная больница».	Акт приема-передачи от 07.03.2006 Постановление главы мистного самоуправления муниципального образования Оханский район Пермской области от 07.02.2006 № 79
1.27.	2980.29.1.048/17	от 13.10.2017 СЭД-35-04-33-48	-	служебные жилые помещения	Пермский край, Оханский район, Казанское с/п, с. Казанка, ул. Советская, д. 5, кв. 1	34,7	нет данных	Государственное бюджетное учреждение здравоохранения Пермского края «Оханская центральная районная больница».	Акт приема-передачи от 06.06.2013 Распоряжение о передаче имущества в оперативное управление от 06.-6.2013 № 163-и, выдавший орган: УРИ и ЖКХ администрации муниципального р=на Пермского края
1.28.	2978.29.1.048/17	от 13.10.2017 СЭД-35-04-33-48	-	служебные жилые помещения	Пермский край, г. Оханск, Оханский район, ул. Ленина, д. 75, кв. 1	46	нет данных	Государственное бюджетное учреждение здравоохранения Пермского края «Оханская центральная районная больница».	Акт приема-передачи от 07.03.2006 Постановление главы мистного самоуправления муниципального образования Оханский район Пермской области от 07.02.2006 № 79
1.29	3396.42.1.029.18	03.12.2018 № СЭД-35-04-61-29	-	служебные жилые помещения	Пермский край, г. Кудымкар, ул. Данилова, д. 4, кв. 58	60	1991	Государственное бюджетное учреждение здравоохранения Пермского края «Клинический фтизиопульмонологический медицинский центр»	Приказ Министерства по управлению имуществом и земельным отношениям Пермского края от 14.08.2018 №СЭД-31-02-2-2-988
1.30	3460.01.01.14.21	от 26.10.2021 № СЭД-35-04-61-14	-	Служебные жилые помещения	Квартира, назначение: жилое помещение, этаж: 3, адрес (местонахождение) объекта: Пермский край, г. Пермь, ул. Максима Горького, д. 41, кв. 15	71,9	1994	ГКБУ "Управление по эксплуатации административных зданий"	Пр от 04.08.2021 № 59:01:4410141:404-59/092/2021-2
1.31	3462.01.01.20.21	№ СЭД-35-04-61-20 от 08.12.2021	-	Служебные жилые помещения	Квартира, назначение: жилое помещение, этаж: 6, адрес (местонахождение) объекта: Пермский край, г. Пермь, пр-кт Комсомольский, д. 3, кв. 87	40,7	1970	Государственное краевое бюджетное учреждение культуры «Пермский академический Театр-Театр»	Приказа Министерства по управлению имуществом и градостроительной деятельности Пермского края от 13 октября 2019 г. № СЭД-31-02-2-2-1115
1.32	3468.17.01.09.22	№ СЭД-35-04-61-9 от 08.06.2022	-	Служебные жилые помещения	Квартира, назначение: жилое помещение, этаж: 1, адрес: Пермский край, Оханский район, Острожское с/с, с. Острожка, ул. Зеленая, д. 23а, кв. 2	68,2	2008	ГКБУЗ ПК «Оханская центральная районная больница»	Распоряжение Председателя комитета имущественных отношений администрации Оханского муниципального района пермского края о передаче в оперативное управление квартиры от 17.09.2008 № 202
1.33	3474.10.1.20.22	№ СЭД-35-04-61-20 от 27.12.2022	-	Служебные жилые помещения	Квартира, назначение: жилое помещение, этаж: 1, адрес: Пермский край, ГО Краснокамский, п. Ласьва, ул. Центральная, д. 18а	53	2010	ГБУЗ ПК "Краснокамская городская больница"	Постановление Аминистрации Краснокамского муниципального района ПК от 15.12.2014 №1780

2									
Жилые помещения в домах системы социального обслуживания населения:									
2.1.	051.04.2.011/2010	от 09.08.2010 №СЭД-38-01-03.1-11	-	жилые помещения в домах системы социального обслуживания населения	г.Соликамск, ул. Белинского, д.15	1371,7	1969	ГКОУ для детей-сирот и детей, оставшихся без попечения родителей "Детский дом" г.Соликамска	Распоряжение Управления недвижимости администрации города Соликамска Пермской области от 07.08.2002 № 408-р
2.2.	052.12.2.006/2011	от 16.06.2011 №СЭД-38-01-03.1-6	-	жилые помещения в домах системы социального обслуживания населения	г.Гремячинск, ул.Республиканская, д.16	2675,0	1960	КГАСУ СОН "Гремячинский психоневрологический интернат"	Приказ Агентства по управлению имуществом Пермского края от 02.11.2007 № 1809
2.3.	053.25.2.007/2011	от 03.08.2011 №СЭД-38-01-03.1-7	-	жилые помещения в домах системы социального обслуживания населения	д.Груни, ул.Центральная, д.6, корп.№ 2	856,6	1977	ГКАСУ СОН "Нытвенский психоневрологический интернат"	Договор о закреплении имущества на праве оперативного управления за Нытвенским психоневрологическим интернатом, находящимся в государственной собственности от 28.04.1994 №22
2.4.	054.25.2.008/2011	от 03.08.2011 №СЭД-38-01-03.1-8	-	жилые помещения в домах системы социального обслуживания населения	д.Груни, ул.Центральная, д.6, корп.№ 3	299,8	1993	ГКАСУ СОН "Нытвенский психоневрологический интернат"	Договор о закреплении имущества на праве оперативного управления за Нытвенским психоневрологическим интернатом, находящимся в государственной собственности от 28.04.1994 №22
2.5.	055.25.2.009/2011	от 04.08.2011 №СЭД-38-01-03.1-9	-	жилые помещения в домах системы социального обслуживания населения	г.Нытва, ул. Садовая, д. 37-а	541,0	1990	ГКАСУ СОН "Нытвенский психоневрологический интернат"	Приказ Агентства по управлению имуществом Пермского края от 21.10.2009 №СЭД-31-02-1890
2.6.	057.16.2.011/2011	от 17.10.2011 №СЭД-38-01-03.1-11	-	жилые помещения в домах системы социального обслуживания населения	Ильинский р-н, с.Сретенское, ул.Коммунистическая, д.14	851,5	1988	КГАСУ СОН "Пермский геронтопсихиатрический интернат"	Распоряжение губернатора Пермской области от 29.11.2005 №550-р. Приказ Агентства по управлению социальными службами ПК от 14.02.2011 №СЭД-29-01-05-60 (о реорганизации)
2.7.	058.29.2.013/2011	от 02.12.2011 №СЭД-38-01-03.1-13	-	жилые помещения в домах системы социального обслуживания населения	Оханский р-н, Дубровское с/п, с.Дуброво, ул. Ленина, д.9	1822,3	1995	КГАСУ СОН "Дубровский психоневрологический интернат"	Договор о закреплении имущества на праве оперативного управления за Дубровским детским домом-интернатом для глубокоумственно отсталых детей, находящимся в государственной областной собственности №35 от 27.05.1994
2.8.	088.03.2.007/2013	от 01.11.2013 № СЭД-38-01-03.3-7	-	жилые помещения в домах системы социального обслуживания населения	ул. Горького, д. 5, с. Калинино, Кунгурский район, Пермский край	1551	2000	КГАУ социального обслуживания населения "Озерский психоневрологический интернат"	ПриказАгентства по управлению имуществом Пермского края от 04.10.2011 г. № СЭД-31-02-1300

2.9.	388.18.2.1523/2014	от 09.12.2014 № СЭД-35-01-07-1523	-	жилые помещения в домах системы социального обслуживания населения	Пермский край, г. Кизел, пер. Кутузова, д. 17	1 036,90	1957	Краевое государственное автономное стационарное учреждение социального обслуживания населения «Губахинский психоневрологический интернат»	Передаточный акт от 22.12.2010
2.10.	788.18.2.019/2015	от 28.01.2015 СЭД-35-01-97-19	-	жилые помещения в домах системы социального обслуживания населения	Пермский край, г. Кизел, пос. Центральный Коспашский, ул. Комарова, д. 24	2885,2	1962	Краевое государственное автономное стационарное учреждение социального обслуживания населения «Губахинский психоневрологический интернат»	Передаточный акт от 11.05.2011
2.11.	789.13.2.020/2015	от 28.01.2015 СЭД-35-01-97-20	-	жилые помещения в домах системы социального обслуживания населения	Пермский край, г. Губаха, Зеленая зона 1,5 км. Южнее Нового города, корпус № 3 (лит.Д)	651,4	1992	Краевое государственное автономное стационарное учреждение социального обслуживания населения «Губахинский психоневрологический интернат»	Приказ агентства по управлению имуществом Пермского края от 24.11.2010 № СЭД-31-02-1890
2.12.	791.13.2.001/2015	от 10.02.2015 СЭД-35-04-68-1	-	жилые помещения в домах системы социального обслуживания населения	Пермский край, г. Губаха, улица Никонова, д. 16,	6248,1	1983	Краевое государственное автономное стационарное учреждение социального обслуживания населения «Губахинский психоневрологический интернат»	Передаточный акт от 22.12.2010
2.13.	1139.01.2.13/2015	от 17.08.2015 СЭД-35-04-68-13	-	жилые помещения в домах системы социального обслуживания населения	Пермский край, г. Пермь, Мотовилихинский район, ул. Линия 13-я, д. 12,	1485,6	1985	КГАУ "Верхне-Курьинский геронтологический центр"	Постановление Правительства Пермского края от 17.12.1993 № 1310
2.14.	1523.29.2.8/16	от 22.04.2016 № СЭД-35-04-33-8	-	жилые помещения в домах системы социального обслуживания населения	Пермский край, Оханский р- н, д. Тулumbaиха, ул. Победы, д. 14	724,9	1986	Краевое государственное автономное стационарного учреждение социального обслуживания населения «Дубровский психоневрологический интернат»	Передаточный акт от 08.08.2012 № СЭД-29-01-05-184
2.15.	1524.29.2.7/16	от 22.04.2016 № СЭД-35-04-33-7	-	жилые помещения в домах системы социального обслуживания населения	Пермский край, Оханский р- н, д. с. Казанка, ул. Садовая, д. 1а	653,2	1986	Краевое государственное автономное стационарного учреждение социального обслуживания населения «Дубровский психоневрологический интернат»	Акт приема-передачи имущества казны от 30.06.2011; Приказ от 22.04.2011 № СЭД-31- 02-507 Агентства по управлению имуществом Пермского края
3	Жилые помещения для социальной защиты отдельных категорий граждан:								

3.1.	059.01.3.006/2012	от 18.06.2012 № СЭД-38-01-03.1-6	-	жилые помещения для социальной защиты отдельных категорий граждан	г. Пермь, ул. Куйбышева, 169/4	1821,0	1978	Государственное казенное учреждение Пермского края социального обслуживания населения «Социально-реабилитационный центр для несовершеннолетних» г. Перми	Приказ муниципального управления по распоряжению объектами муниципальной собственности №75 от 21.02.2000	
3.2.	302.01.3.020/2014	от 03.06.2014 №СЭД-38-01-03.3-20	-	жилые помещения для социальной защиты отдельных категорий граждан	г. Пермь, ул. Героев Хасана, д. 47 В,	922,7	2001	ГКУ Пермского края социального обслуживания населения "Социально-реабилитационный центр для несовершеннолетних"	Распоряжение Правительства Пермского края от 10.12.2008 № 140-рп	
3.3.	309.01.3.098/2014	от 16.06.2014 № СЭД-35-05-06-98	-	жилые помещения для социальной защиты отдельных категорий граждан	г. Пермь, ул. Таборская, д. 22 А,	1739,9	1971	ГКУ Пермского края социального обслуживания населения "Социально-реабилитационный центр для несовершеннолетних"	Приказ Агентства по управлению имуществом Пермского края от 25.01.2012 № СЭД-31-02-63	
3.4.	329.01.3.194/2014	от 02.09.2014 СЭД-35-05-06-194	-	жилые помещения для социальной защиты отдельных категорий граждан	Пермский край, г. Пермь, Кировский район, ул. Химградская, д. 9	495	1959	ГКУ Пермского края социального обслуживания населения "Социально-реабилитационный центр для несовершеннолетних"	Приказ Агентства по управлению имуществом Пермского края от 02.10.2009 № СЭД-31-02-1370	
3.5.	790.01.3.025/2015	СЭД-35-01-97-25 от 02.02.2015	-	жилые помещения для социальной защиты отдельных категорий граждан	Пермский край, г. Пермь, Кировский район, ул. Победы, д. 37	882,3	1960	ГКУ Пермского края социального обслуживания населения "Социально-реабилитационный центр для несовершеннолетних"	Приказ агентства по управлению социальными службами Пермского края от 28.07.2008 № СЭД-29-01-05-66	
4	Жилые помещения в общежитиях:									
4.1.	004.24.4.002/2007	от 26.09.2007 № 2	-	жилые помещения в общежитиях	г.Лысьва, ул. Федосеева, д. 31	2005,8		в технической документации год постройки не указан	ГООУ СПО "Лысьвенское медицинское училище"	Приказ Агентства по управлению имуществом Пермского края № 191 от 16.02.2007
4.2.	011.02.4.007-с/2008	от 14.02.2008 № 7-с	-	жилые помещения в общежитиях	г.Березники, ул. Юбилейная, д.93	1851,6		в технической документации год постройки не указан	ГООУ СПО "Березниковский строительный техникум"	Распоряжение Комитета по управлению государственным имуществом Пермской области №822 от 11.12.1998
4.3.	012.41.4.008-с/2008	от 14.02.2008 № 8-с	-	жилые помещения в общежитиях	г.Чусовой, ул. 50лет ВЛКСМ, д.236	1384,0		в технической документации год постройки не указан	ГООУ СПО "Чусовское профессиональное училище"	Распоряжение Губернатора Пермской области №553-р от 30.11.2005
4.4.	013.03.4.009-с/2008	от 14.02.2008 № 9-с	-	жилые помещения в общежитиях	г.Кунгур, ул. Лелина, д.46а	2197,0		в технической документации год постройки не указан	ГООУ СПО "Кунгурское педагогическое училище"	Распоряжение областного комитета по управлению имуществом № 670-р от 28.12.1994
4.5.	014.21.4.010-с/2008	от 08.05.2008 № 10-с	-	жилые помещения в общежитиях	г.Краснокамск, ул.Энтузиастов, д. 3	490,7	1969		ГООУ НПО "Профессиональный лицей № 32"	Распоряжение областного комитета по управлению имуществом администрации Пермской области № 192-р от 22.04.1994

4.6.	019.01.4.015-с/2008	от 23.10.2008 № 15-с	-	жилые помещения в общежитиях	г.Пермь, ул. Калинина, д.25	1117,2	1963	ГКУ "Имущественное казначейство Пермского края"	Приказ Агентства по управлению имуществом Пермского края № 56 от 01.02.2008
4.7.	020.01.4.001/2008	от 14.11.2008 №СЭД-38-01-03.1-1	-	жилые помещения в общежитиях	г.Пермь, ул. Чернышевского, д. 11	858,3	1972	ГОУ СПО "Пермский государственный технологический колледж"	Распоряжение Губернатора Пермской области № 553-р от 30.11.2005
4.8.	021.01.4.002/2008	от 19.12.2008 №СЭД-38-01-03.1-2 утратил силу	-	жилые помещения в общежитиях	г.Пермь, ул. Карпинского, д. 79а	1279,1	1972	ГКУ "Имущественное казначейство Пермского края"	Приказ Агентства по управлению имуществом Пермского края № 54 от 01.02.2008
		от 03.06.2011 №СЭД-38-01-03.1-5				1571,6		КГАУ "Управление общежитиями Пермского края"	Приказ Агентства по управлению имуществом Пермского края от 27.08.2009 №СЭД-31-02-1543
4.9.	022.01.4.001/2009	от 18.02.2009 №СЭД-38-01-03.1-1	-	жилые помещения в общежитиях	г.Пермь, ул. Обвинская, д.12	1069,1	1968	ГОУ НПО "Профессиональное училище №39"	Распоряжение Комитета по управлению государственным имуществом Пермского края № 27-16-12052/04 от 07.11.2007
4.10.	023.42.4.002/2009	от 19.03.2009 №СЭД-38-01-03.1-2	-	жилые помещения в общежитиях	г.Кудымкар, ул. Плеханова, д.25	1265,8	1970	ГОУ СПО "Кудымкарский педагогический колледж"	Распоряжение Комитета по управлению государственным имуществом № 448-р от 26.07.1999
4.11.	024.37.4.003/2009	от 20.04.2009 №СЭД-38-01-03.1-3	-	жилые помещения в общежитиях	г.Чайковский, Приморский бульвар, д. 40	1737,2	1967	ГОУ СПО "Чайковский техникум промышленных технологий и управления"	Распоряжение Комитета по управлению государственным имуществом Администрации Пермской области № 591-р от 24.08.2001
4.12.	025.37.4.004/2009	от 07.05.2009 №СЭД-38-01-03.1-4	-	жилые помещения в общежитиях	г.Чайковский, ул. Ленина, д. 77	2251,5	1972	ГОУ СПО "Чайковский профессионально-педагогический колледж"	Акт приемки-передачи государственного имущества на праве оперативного управления от 01.07.1995
4.13.	026.01.4.005/2009	от 24.06.2009 №СЭД-38-01-03.1-5	-	жилые помещения в общежитиях	г.Пермь, ул.Голева, д.10	1814,8	1971	ГОУ СПО "Пермский базовый медицинский колледж"	Регистрационное удостоверение БТИ № 11-2-438 от 11.11.1996
4.14.	028.37.4.007/2009	от 02.07.2009 №СЭД-38-01-03.1-7	-	жилые помещения в общежитиях	г.Чайковский, ул. Печная, д. 1	1700,2	1970	ГОУ НПО "Чайковский техникум промышленных технологий и управления"	Приказ Агентства по управлению имуществом Пермского края от 28.05.2008 № 633 "О реорганизации ГОУ СПО "Чайковский техникум промышленных технологий и управления" и "ГОУ Профессиональное училище №56"
4.15.	029.42.4.008/2009	от 06.07.2009 №СЭД-38-01-03.1-8	-	жилые помещения в общежитиях	г.Кудымкар, ул. Плеханова, д.24/3	733,7	1972	ГКОУ НПО "Профессиональный лицей № 2"	Выписка из реестра Федерального имущества №510/34 от 16.12.2004
4.16.	032.02.4.012/2009	от 26.08.2009 №СЭД-38-01-03.1-12	-	жилые помещения в общежитиях	г.Березники, ул. Юбилейная, д.15	783,8	1977	ГОУ НПО "Профессиональный лицей №42"	Дубликат от 21.11.2002, удостоверение №3149 от 09.06.1997, выданного МУП БТИ г.Березники Пермской области

4.17.	035.48.4.015/2009	от 02.10.2009 №СЭД-38-01-03.1-15	-	жилые помещения в общежитиях	с.Юсьва, ул.Дружбы, д.35/4	581,0	1976	ГКОУ НПО "Профессиональное училище №5"	Договор о закреплении имущества на праве оперативного управления, находящегося в государственной собственности №4 от 15.04.1996
4.18.	036.48.4.016/2009	от 02.10.2009 №СЭД-38-01-03.1-16	-	жилые помещения в общежитиях	с.Юсьва, ул.Дружбы, д.35/1	266,7	1965	ГКОУ НПО "Профессиональное училище №5"	Договор о закреплении имущества на праве оперативного управления, находящегося в государственной собственности №4 от 15.04.1996
4.19.	038.42.4.019/2009	от 20.11.2009 №СЭД-38-01-03.1-19	-	жилые помещения в общежитиях	г.Кудымкар, ул. Леваневского, д. 19"а"	2161,6	1984	ГКОУ СПО "Кудымкарское медицинское училище"	Распоряжение Комитета по управлению государственным имуществом КПАО №65-р от 10.06.1999
4.20.	039.37.4.020/2009	от 20.11.2009 №СЭД-38-01-03.1-20	-	жилые помещения в общежитиях	г.Чайковский, ул. Мира, д.2	1366,4	1969	ГОУ СПО "Чайковский медицинский колледж"	Договор с муниципальным образовательным учреждением сред проф.образования "Чайковский медицинский колледж" о закреплении имущества на праве оперативного управление №001 от 18.08.2004
4.21.	042.42.4.025/2009	от 31.12.2009 №СЭД-38-01-03.1-25	-	жилые помещения в общежитиях	г.Кудымкар, ул.Плеханова, д. 28	745,4	1976	КГОУ НПО "Профессиональный лицей № 1"	Распоряжение Комитета по управлению государственным имуществом № 41 от 09.07.1998
4.22	047.13.4.005/2010	от 26.02.2010 №СЭД-38-01-03.1-5	-	жилые помещения в общежитиях	г.Губаха, ул. Ленина, д.52	1122,0	1972	ГОУ СПО "Губахинское медицинское училище"	Приказ Агентства по управлению имуществом Пермского края от 14.06.2007 № 948
4.23	048.10.4.006/2010	от 02.04.2010 №СЭД-38-01-03.1-6	-	жилые помещения в общежитиях	п.Зюкайка, ул. Мичурина, д.2	2082,3	1985	ГОУ СПО "Зюкайский аграрный техникум"	Распоряжение комитета по управлению государственным имуществом администрации Пермской области № 1528-р от 24.10.2000
4.24	049.30.4.009/2010	от 11.05.2010 №СЭД-38-01-03.1-9	-	жилые помещения в общежитиях	г.Очер, ул.Октябрьская, д. 125	1787,3	1970	ГОУ СПО "Строгановский колледж"	Распоряжение комитета по управлению государственным имуществом администрации Пермской области №721-р от 22.10.1999
4.25	3431.01.4.014.19	20.03.2019 № СЭД-35-04-61-14	-	жилые помещения в общежитиях	г. Пермь, ул. Плеханова, д. 416	90,8	1970	КГБУ ДПО "УМЦ по ГО и ЧС Пермского края"	Распоряжения КУГИ Администрации Пермской области № 269-р от 15 апреля 1997 г.

4.26	3469.01.04.10.22	№ СЭД-35-04-61-10 от 05.08.2022	-	жилые помещения в общежитиях	ул. Докучаева, д. 17 а, лит. Д, Дзержинский район, г. Пермь, Пермский край	46,5	1970	ГКБУ "Управление по эксплуатации административных зданий"	Приказ Департамента имущественных отношений Администрации Пермской области от 25.01.2005 № 45-по
4.27	3470.01.04.11.22	№ СЭД-35-04-61-11 от 05.08.2022	-	жилые помещения в общежитиях	ул. Докучаева, д. 17 а, лит. И, Дзержинский район, г. Пермь, Пермский край	388,2	2000	ГКБУ "Управление по эксплуатации административных зданий"	Приказ Департамента имущественных отношений Администрации Пермской области от 25.01.2005 № 45-по
4.28	3471.01.04.12.22	№ СЭД-35-04-61-12 от 05.08.2022	-	жилые помещения в общежитиях	ул. Докучаева, д. 17 а, лит. В, Дзержинский район, г. Пермь, Пермский край	101,9	1984	ГКБУ "Управление по эксплуатации административных зданий"	Приказ Департамента имущественных отношений Администрации Пермской области от 25.01.2005 № 45-по
4.29	3472.01.04.13.22	№ СЭД-35-04-61-13 от 08.08.2022	-	жилые помещения в общежитиях	ул. Докучаева, д. 17 а, лит. А, Дзержинский район, г. Пермь, Пермский край	542,8	1960	ГКБУ "Управление по эксплуатации административных зданий"	Приказ Департамента имущественных отношений Администрации Пермской области от 25.01.2005 № 45-по
5	Жилые помещения маневренного фонда:								
-	-	-	-	-	-	-	-	-	-
6	Жилые помещения для детей-сирот и детей, оставшихся без попечения родителей, лиц из числа детей-сирот и детей, оставшихся без попечения родителей:								
6.1	3432.01.6.006.20	Пр СЭД-35-04-61-6 от 21.08.2020	от 10.01.2022 № 35-04-61-1	жилые помещения для детей-сирот и детей, оставшихся без попечения родителей, лиц из числа детей-сирот и детей оставшихся без попечения родителей	Квартира, назначение: жилое помещение, этаж: 2, адрес: Пермский край, г. Пермь, ул. Генерала Доватора, д. 40, кв.81	34,3	1989	ГКУ «Центр социальных выплат и компенсаций Пермского края»	Приказ Министерства по управлению имуществом и градостроительной деятельности Пермского края № 31-02-1-4-919 от 10.12.2020
6.2	3461.01.06.18.21	№ СЭД-35-04-61-18 от 23.11.2021	от 28.01.2022 № 35-04-61-2	жилые помещения для детей-сирот и детей, оставшихся без попечения родителей, лиц из числа детей-сирот и детей оставшихся без попечения родителей	Квартира, назначение: жилое помещение, этаж: 3, адрес: Пермский край, г. Пермь, ул. Адмирала Старикова, д. 14, кв. 80	34,1	1987	ГКУ «Центр социальных выплат и компенсаций Пермского края»	Приказ Министерства по управлению имуществом и градостроительной деятельности Пермского края от 14.01.2021 № 31-02-1-4-2075

6.3	3463.01.06.21.21	№ СЭД-35-04-61-21 от 16.12.2021	СЭД-35-04-61-4 от 06.04.2022	жилые помещения для детей-сирот и детей, оставшихся без попечения родителей, лиц из числа детей-сирот и детей оставшихся без попечения родителей	Квартира, назначение: жилое помещение, этаж: 3, адрес: Пермский край, г. Пермь, ул. Александра Щербакова, д. 43, кв. 104	34,5	2008	ГКУ«Центр социальных выплат и компенсаций Пермского края»	Приказ Министерства по управлению имуществом и градостроительной деятельности Пермского края № 31-02-1-4-28 от 13.01.2022
6.4	3464.01.06.22.21	№ СЭД-35-04-61-22 от 27.12.2021	СЭД-35-04-61-3 от 04.04.2022	жилые помещения для детей-сирот и детей, оставшихся без попечения родителей, лиц из числа детей-сирот и детей оставшихся без попечения родителей	Квартира, назначение: жилое помещение, этаж: 1, адрес: Пермский край, г. Пермь, ул. Адмирала Ушакова, д. 59/3, кв. 105	34,6	1985	ГКУ«Центр социальных выплат и компенсаций Пермского края»	Приказ Министерства по управлению имуществом и градостроительной деятельности Пермского края от 13.01.2022 31-02-1-4-25
6.5	3465.02.06.06.22	№ СЭД-35-04-61-6 от 26.04.2022	СЭД-35-04-61-14 от 11.08.2022	жилые помещения для детей-сирот и детей, оставшихся без попечения родителей, лиц из числа детей-сирот и детей оставшихся без попечения родителей	Квартира, назначение: жилое помещение, этаж: 1, адрес: Пермский край, г. Березники, ул. Ивана Доценикова, д.3, кв. 120	33,0	2022	ГКУ«Центр социальных выплат и компенсаций Пермского края»	Приказ Министерства по управлению имуществом и градостроительной деятельности Пермского края от 17.05.2022 № 31-02-1-4-896
6.6	3466.01.06.07.22	№ СЭД-35-04-61-7 от 06.05.2022	СЭД-35-04-61-16 от 15.08.2022	жилые помещения для детей-сирот и детей, оставшихся без попечения родителей, лиц из числа детей-сирот и детей оставшихся без попечения родителей	Квартира, назначение: жилое помещение, этаж: 1, адрес: Пермский край, г. Пермь, ул. Александра Щербакова, д. 43, кв. 90	38,9	2008	ГКУ«Центр социальных выплат и компенсаций Пермского края»	Приказ Министерства по управлению имуществом и градостроительной деятельности Пермского края от 20.05.2022 № 31-02-1-4-912
6.7	3467.01.06.08.22	№ СЭД-35-04-61-8 от 02.06.2022	№ СЭД-35-04-61-18 от 29.11.2022	жилые помещения для детей-сирот и детей, оставшихся без попечения родителей, лиц из числа детей-сирот и детей оставшихся без попечения родителей	Квартира, назначение: жилое помещение, этаж: 1, адрес: Пермский край, г. Пермь, ул. Александра Щербакова, д. 49, кв. 10	33,7	1979	ГКУ«Центр социальных выплат и компенсаций Пермского края»	Приказ Министерства по управлению имуществом и градостроительной деятельности Пермского края от 05.07.2022 № 31-02-1-4-1235
6.8	3473.03.06.14.22	№ СЭД-35-04-61-17 от 21.09.2022	№ СЭД-35-04-61-19 от 12.12.2022	жилые помещения для детей-сирот и детей, оставшихся без попечения родителей, лиц из числа детей-сирот и детей оставшихся без попечения родителей	Квартира, назначение: жилое помещение, этаж: 3, адрес: Пермский край, г. Верещагино, ул. Парковая, д. 10, кв.38	34	1993	ГКУ«Центр социальных выплат и компенсаций Пермского края»	Приказа Министерства по управлению имуществом и градостроительной деятельности Пермского края от 11.10.2022 № 31-02-1-4-1941

Министр строительства Пермского края

Исполнитель:
гл. специалист Е.В. Ярышкина, тел. 236 06 45 (доб. 137)



А.Р. Габдрахманов

**Отчет
об исполнении бюджета по доходам, администрируемым
Министерством транспорта Пермского края,
за 2022 год**


тыс. рублей

№ п/п	Код классификации доходов	Наименование (доходы, прочие поступления)	Годовая планируемая сумма в составе доходов бюджета	Начислено за год	Поступило за год
1	2	3	4	5	6
1	1 11 09 042 02 0000 120	Прочие поступления от использования имущества, находящегося в собственности субъектов Российской Федерации (за исключением имущества бюджетных и автономных учреждений субъектов Российской Федерации, а также имущества государственных унитарных предприятий субъектов Российской Федерации, в том числе казенных)	0,0	2 035,9	2 035,9
2	1 13 01 520 02 0000 130	Плата за оказание услуг по присоединению объектов дорожного сервиса к автомобильным дорогам общего пользования регионального или межмуниципального значения, зачисляемая в бюджеты субъектов Российской Федерации	142,2	354,8	354,8
3	1 13 01 992 02 0300 130	Прочие доходы от оказания платных услуг (работ) получателями средств бюджетов субъектов Российской Федерации (доходы от оказания платных услуг (работ) государственным казенным учреждением "Организатор пассажирских перевозок Пермского края")	1 638 795,6	1 742 828,3	1 742 828,3
4	1 13 02 992 02 0000 130	Прочие доходы от компенсации затрат бюджетов субъектов Российской Федерации	0,0	1 283,2	1 283,2
5	1 15 02 020 02 0000 140	Платежи, взимаемые государственными органами (организациями) субъектов Российской Федерации за выполнение определенных функций	1 514,2	361,2	361,2
6	1 16 01 112 01 0141 140	Административные штрафы, установленные Главой 11 Кодекса Российской Федерации об административных правонарушениях, за административные правонарушения на транспорте, налагаемые должностными лицами органов исполнительной власти субъектов Российской Федерации, учреждениями субъектов Российской Федерации	0,0	-11,3	-11,3
7	1 16 01 205 01 0601 140	Административные штрафы, установленные главой 20 Кодекса Российской Федерации об административных правонарушениях, за административные правонарушения, посягающие на общественный порядок и общественную безопасность, выявленные должностными лицами органов исполнительной власти субъектов Российской Федерации, включенных в соответствующие перечни, утвержденные высшими должностными лицами (руководителями высших исполнительных органов государственной власти) субъектов Российской Федерации (штрафы за невыполнение правил поведения)	0,0	80,0	80,0
8	1 16 07 010 02 0000 140	Штрафы, неустойки, пени, уплаченные в случае просрочки исполнения поставщиком (подрядчиком, исполнителем) обязательств, предусмотренных государственным контрактом, заключенным государственным органом субъекта Российской Федерации	0,0	686,5	686,5
9	1 16 07 090 02 0000 140	Иные штрафы, неустойки, пени, уплаченные в соответствии с законом или договором в случае неисполнения или ненадлежащего исполнения обязательств перед государственным органом субъекта Российской Федерации, казенным учреждением субъекта Российской Федерации	0,0	9 037,5	9 037,5
10	1 16 10 056 02 0000 140	Платежи в целях возмещения убытков, причиненных уклонением от заключения с государственным органом субъекта Российской Федерации (казенным учреждением субъекта Российской Федерации) государственного контракта, а также иные денежные средства, подлежащие зачислению в бюджет субъекта Российской Федерации за нарушение законодательства Российской Федерации о контрактной системе в сфере закупок товаров, работ, услуг для обеспечения государственных и муниципальных нужд (за	0,0	132,9	132,9
11	1 16 10 122 01 0000 140	Доходы от денежных взысканий (штрафов), поступающие в счет погашения задолженности, образовавшейся до 1 января 2020 года, подлежащие зачислению в бюджет субъекта Российской Федерации по нормативам, действовавшим в 2019 году	0,0	-0,3	-0,3

12	1 17 01 020 02 0000 180	Невыясненные поступления, зачисляемые в бюджеты субъектов Российской Федерации	0,0	-2,1	-2,1
13	1 17 05 020 02 0000 180	Прочие неналоговые доходы бюджетов субъектов Российской Федерации	8,1	140 782,4	140 782,4
14	2 02 25 261 02 0000 150	Субсидии бюджетам субъектов Российской Федерации на развитие заправаочной инфраструктуры компримированного природного газа	162 000,0	162 000,0	162 000,0
15	2 02 25 276 02 0000 150	Субсидии бюджетам субъектов Российской Федерации на софинансирование расходных обязательств субъектов Российской Федерации, возникающих при поддержке переоборудования существующей автомобильной техники, включая общественный транспорт и коммунальную технику, для использования природного	35 055,0	35 055,0	35 055,0
16	2 02 25 372 02 0000 150	Субсидии бюджетам субъектов Российской Федерации на развитие транспортной инфраструктуры на сельских территориях	65 741,5	65 741,5	65 741,5
17	2 02 25 394 02 0000 150	Субсидии бюджетам субъектов Российской Федерации на приведение в нормативное состояние автомобильных дорог и искусственных дорожных сооружений в рамках реализации национального проекта "Безопасные качественные дороги"	669 235,3	669 235,3	669 235,3
18	2 02 45 389 02 0000 150	Межбюджетные трансферты, передаваемые бюджетам субъектов Российской Федерации на развитие инфраструктуры дорожного хозяйства	2 372 080,1	2 372 080,1	2 372 080,1
19	2 02 45 418 02 0000 150	Межбюджетные трансферты, передаваемые бюджетам субъектов Российской Федерации на внедрение интеллектуальных транспортных систем, предусматривающих автоматизацию процессов управления дорожным движением в городских агломерациях, включающих города с населением свыше 300 тысяч	248 887,5	248 887,5	248 887,5
20	2 02 45 784 02 0000 150	Межбюджетные трансферты, передаваемые бюджетам субъектов Российской Федерации на финансирование дорожной деятельности в отношении автомобильных дорог общего пользования регионального или межмуниципального, местного значения	730 939,9	730 939,9	730 939,9
21	2 18 02 010 02 0000 150	Доходы бюджетов субъектов Российской Федерации от возврата бюджетными учреждениями остатков субсидий прошлых лет	160 055,4	160 055,4	160 055,4
22	2 18 60 010 02 0000 150	Доходы бюджетов субъектов Российской Федерации от возврата прочих остатков субсидий, субвенций и иных межбюджетных трансфертов, имеющих целевое назначение, прошлых лет из бюджетов муниципальных образований	55 757,5	74 274,5	74 274,5
Всего			6 140 212,3	6 415 838,2	6 415 838,2

Министр транспорта Пермского края

Исполнитель, телефон
Фефелова Е.А.
тел. 244 74 76



С. В. Вешняков

Отчет
о поступлении в бюджет Пермского края доходов, получаемых в виде арендной либо иной платы
за передачу в возмездное пользование имущества, находящегося в собственности Пермского края, за 2022 год

тыс.рублей

№	Категория имущества краевой собственности	Общая площадь, кв.м	Арендуемая площадь, кв.м	Арендная плата за период				Зачет стоимости капитального ремонта арендуемого краевого имущества в счет
				задолженность на начало года	начислено за год	поступило в бюджет за год	задолженность на конец года	
1	2	3	4	5	6	7	8	9
1	Имущество, передаваемое в аренду, в том числе:	76819,90	5229,50	4744,68	15836,47	16403,47	4177,68	не производился
1.1	Закрепленное за казенными учреждениями, в том числе:	71772,40	1181,80	3734,49	3955,16	4379,08	3310,57	не производился
1.1.1.	ГКУ ПК "Имущественное казначейство Пермского края"	0,00	0,00	4128,97	-52,07	103,34	3973,56	не производился
1.1.2.	ГКУ ПК "Пермское лесничество"	0,00	0,00	-0,11	0,00	0,00	-0,11	не производился
1.1.3.	ГКУ ЗОТ ПК "Пермское краевое бюро судебно-медицинской экспертизы"	1872,30	18,00	-8,13	116,30	118,92	-10,75	не производился
1.1.4.	ГКУ СО ПК "Осинский д/д-интернат для умственно отсталых детей"	4966,70	232,00	-61,39	452,39	492,44	-101,44	не производился
1.1.5.	ГКУ СО ПК "Рудничный д/д-интернат для умственно отсталых детей"	7039,20	215,20	-81,05	331,83	278,43	-27,65	не производился
1.1.6.	ГКУ ЦЗН Верещагинского р-на Пермского края	0,00	0,00	-10,35	0,00	-10,35	0,00	не производился
1.1.7.	ГКУ "УКС ПК"	18110,60	17,00	-143,48	0,63	-140,30	-2,55	не производился
1.1.8.	ГКУ ПК "УОЗ"	39783,60	699,60	-89,97	3106,08	3536,60	-520,49	не производился
1.2.	имущество казны Пермского края	4027,70	4027,70	155,63	11799,39	11935,22	19,80	не производился
1.3.	Иные случаи (расшифровать)	1019,80	20,00	854,56	81,92	89,17	847,31	
1.3.1.	Государственные бюджетные учреждения (поступление доходов от аренды по исполнительным листам)	0,00	0,00	682,00	0,00	0,00	682,00	не производился
1.3.2.	Пермское краевое государственное унитарное предприятие "Автовокзал" (поступление доходов от аренды по исполнительным листам)	0,00	0,00	45,80	0,00	0,00	45,80	не производился
1.3.3.	Субъект РФ - Пермский край в лице Министерства по управлению имуществом и градостроительной деятельности ПК (поступление доходов от аренды по исполнительным листам)	0,00	0,00	128,33	0,00	0,00	128,33	не производился
1.3.4.	ТУ Минсоцразвия по Пермскому МР и Добрянскому ГО	1019,80	20,00	-1,57	81,92	89,17	-8,82	не производился
2.	Имущество, передаваемое в иное возмездное пользование, в том числе:	17002,70	17002,70	180,00	15,00	2581,13	0,00	не производился
2.1.	имущество казны Пермского края (по концессионным соглашениям)	17002,70	17002,70	180,00	15,00	195,00	0,00	не производился
2.2.	доходы от продажи права на заключение договора о комплексном развитии незастроенной территории					2386,13		
	Всего	93822,60	22232,20	4924,68	15851,47	18984,60	4177,68	

Министр по управлению имуществом и градостроительной деятельности Пермского края

Исполнитель, телефон Максимова Наталья Васильевна, 211 04 24, доб.1123

Ведерникова Л.Г.

1399

Отчет
о поступлении в краевой бюджет части прибыли государственных унитарных
предприятий Пермского края, остающейся после уплаты налогов и сборов и иных обязательных платежей,
за 2022 год

тыс.рублей

№ п/п	Наименование краевого государственного унитарного предприятия*	Сумма задолженности на начало года	Сумма чистой прибыли предприятия по итогам года	Сумма убытка предприятия по итогам года	Сумма части прибыли, подлежащая перечислению в краевой бюджет		Фактически перечислено	Сумма задолженности на конец года	Примечание
					планируемые поступления	по решению балансовой комиссии			
1	2	3	4	5	6	7	8	9	10
1	ПКГУП "Автовокзал"	0,0	0,0	156 911,0	0,0	0,0	0,0	0,0	Протокол заседания балансовой комиссии от 20.04.2022
2	ПКГУП "Теплоэнерго"	0,0	2 367,6	0,0	0,0	2 367,6	2 367,6	0,0	Распоряжение Правительства Пермского края от 22.06.2022 № 196-рп, приказ Министерства жилищно-коммунального хозяйства и благоустройства Пермского края от 24.06.2022 № 24-04-01-04-173
3	ПКГУП "Дирекция по управлению активами Пермского края"	0,0	2 461,0	0,0	214,0	2 461,0	2 461,0	0,0	Распоряжение Правительства Пермского края от 18.05.2022 № 147-рп, приказ Министерства по управлению имуществом и градостроительной деятельности Пермского края от 31.05.2022 № 31-02-4-979
	Итого	0,0	4 828,6	156 911,0	214,0	4 828,6	4 828,6	0,0	

* Информация представляется по всем краевым государственным унитарным предприятиям.

Министр по управлению имуществом и градостроительной деятельности Пермского края



Л.Г. Ведерникова

Исполнитель, телефон

Буторина И.В., тел. 211-04-18 (доб. 1165)

1400



Отчет
о поступлении в краевой бюджет дивидендов по акциям и доходов
от прочих форм участия в капитале, находящихся в собственности Пермского края,
за 2022 год

№ п/п	Наименование общества*	Доля Пермского края в уставном капитале, %	Сумма задолженности на начало года	Сумма чистой прибыли общества за предыдущий год	Сумма убытка общества за предыдущий год	Сумма дивидендов, часть прибыли, подлежащие перечислению		Фактически перечислено	Сумма задолженности на конец года	Стоимость чистых активов общества за предыдущий год	Примечание
						планируемые поступления	по решению собрания акционеров/учредителей				
1	2	3	4	5	6	7	8	9	10	11	12
1.	Дивиденды по акциям, находящимся в собственности Пермского края										
1	АО "Пермское агентство инвестиционного жилищного кредитования"	100	0	307 481	0	0	0	0	0	1 025 022	Приказ Министерства строительства Пермского края от 30.06.2022 №35-01-12-161. Права акционера от имени Пермского края осуществляет Министерство строительства Пермского края
2	АО "Корпорация развития Пермского края"	100	0	0	465 846	0	0	0	0	2 260 909	Приказ Министерства строительства Пермского края от 30.06.2022 №35-01-12-162. Права акционера от имени Пермского края осуществляет Министерство строительства Пермского края
3	АО "Микрофинансовая компания предпринимательского финансирования Пермского края"	100	0	15 399	0	0	0	0	0	954 462	приказ Агентства по развитию малого и среднего предпринимательства Пермского края от 05 апреля 2022 г. №51-01-03-37. Права акционера от имени Пермского края осуществляет Агентство по развитию малого и среднего предпринимательства Пермского края
4	АО "Корпорация развития малого и среднего предпринимательства Пермского края"	100	0	60 045	0	0	111 000	111 000	0	1 181 023	Приказы Агентства по развитию малого и среднего предпринимательства Пермского края от 17 марта 2022. № 51-01-03-23, от 02.12.2022 № 51-01-03-126. Права акционера от имени Пермского края осуществляет Агентство по развитию малого и среднего предпринимательства Пермского края.
5	АО "Фонд развития Пермского края"	100	0	0	0	0	0	0	0	0	Создано в 2021 г. в соответствии постановлением Правительства Пермского края от 15.09.2021 № 662-п. (государственная регистрация Общества произведена 07.10.2021. В соответствии с ч. 3 ст. 15 № 402-ФЗ "О бухгалтерском учете" от 06.12.2011 бухгалтерская отчетность не формируется.
6	АО "Пермский свинокомплекс"	100	0	0	763 097	0	0	0	0	84 344	Решением Арбитражного суда Пермского края 25 апреля 2022 по делу № А50-17078/2021 признано несостоятельным (банкротом) и в отношении него открыто конкурсное производство сроком на 6 мес. Определением Арбитражного суда Пермского края от 17.10.2022 срок конкурсного производства в отношении общества продлен на 6 мес. Права акционера от имени Пермского края осуществляет Министерство агропромышленного комплекса Пермского края

1401

№ п/п	Наименование общества*	Доля Пермского края в уставном капитале, %	Сумма задолженности на начало года	Сумма чистой прибыли общества за предыдущий год	Сумма убытка общества за предыдущий год	Сумма дивидендов, часть прибыли, подлежащие перечислению		Фактически перечислено	Сумма задолженности на конец года	Стоимость чистых активов общества за предыдущий год	Примечание
						планируемые поступления	по решению собрания акционеров/учредителей				
1	2	3	4	5	6	7	8	9	10	11	12
7	АО "Управляющая компания индустриальных (промышленных) парков Пермского края"	100	0	0	70 862	0	0	0	0	165 977	Приказ Министерства промышленности и торговли Пермского края от 29.06.2022 № 03-01-03-112. Права акционера от имени Пермского края осуществляет Министерство промышленности и торговли Пермского края
8	АО "Управляющая компания "ОЭЗ Пемь"	100	0	0	67	0	0	0	0	33	Приказ Министерства промышленности и торговли Пермского края от 29.06.2022 № 03-01-03-113. Права акционера от имени Пермского края осуществляет Министерство промышленности и торговли Пермского края
9	Акционерное общество "Пермский региональный оператор ТКО"	100	0								Зарегистрировано в ЕГРЮЛ 05.05.2022г. (создано путем приватизации ПКГУП "Теплоэнерго")
10	АО "Пермская пригородная компания"	49	0	141 951	0	0	0	0	0	866	Протокол годового общего собрания акционеров общества от 14.06.2022 № 46. Права акционера от имени Пермского края осуществляет Министерство транспорта Пермского края
11	АО "Международный аэропорт "Пермь"	25	0	718 609	0	0	0	0	0	2 432 076	Протокол годового общего собрания акционеров общества от 24.06.2022 № 2-22. Права акционера от имени Пермского края осуществляет Министерство по управлению имуществом и градостроительной деятельности Пермского края
12	АО "Газпром газораспределение Пермь"	12,05	0	506 961	0	0	13 595,08	13 595,08	0	8 078 149	Протокол годового общего собрания акционеров общества от 30.06.2022 г. Права акционеров от имени Пермского края осуществляет Министерство по управлению имуществом и градостроительной деятельности Пермского края
13	АО "Межрегиональная Компания "Белкомур"	9,98	0	0	5 229	0	0	0	0	1 451 904	Отчет об итогах голосования на годовом общем собрании акционеров от 24.06.2022. Права акционеров от имени Пермского края осуществляет Министерство по управлению имуществом и градостроительной деятельности Пермского края
14	ОАО "Межрегиональная распределительная сетевая компания Урала"	605 акций	0,01306	5 173 772	0	0	0,02651	0	0,03957	46 210 516	Протоколы общего собрания акционеров общества от 17.06.2022 № 18, от 23.12.2022 № 19. Права акционера от имени Пермского края осуществляет Министерство тарифного регулирования и энергетики Пермского края

№ п/п	Наименование общества*	Доля Пермского края в уставном капитале, %	Сумма задолженности на начало года	Сумма чистой прибыли общества за предыдущий год	Сумма убытка общества за предыдущий год	Сумма дивидендов, часть прибыли, подлежащие перечислению		Фактически перечислено	Сумма задолженности на конец года	Стоимость чистых активов общества за предыдущий год	Примечание
						планируемые поступления	по решению собрания акционеров/учредителей				
1	2	3	4	5	6	7	8	9	10	11	12
15	ПАО "Т Плюс"	106 акций	0,01363	17 748 545	0	0	0,01907	0,02575	0,00695	136 919 398	Протокол годового общего собрания акционеров общества от 16.05.2022 № 2022-1г., решение общего собрания от 03.10.2022. Права акционера от имени Пермского края осуществляет Министерство тарифного регулирования и энергетики Пермского края
16	ПАО "ЮНИПРО"	65 акций	0,13715	16 520 690	0	0	0	0	0,13715	126 187 879	Протокол общего собрания акционеров общества от 10.06.2022 № 28. Права акционера от имени Пермского края осуществляет Министерство тарифного регулирования и энергетики Пермского края
17	ПАО "Федеральная сетевая компания - Россети"	36 акций	0,00111	28 297 341	0	0	0	0	0,00111	1 218 409 488	Протокол общего собрания акционеров общества от 28.06.2022 № 26. Права акционера от имени Пермского края осуществляет Министерство тарифного регулирования и энергетики Пермского края
18	ПАО "Пермская энергосбытовая компания"	1 акция	0,00837	950 308	0	0	0,014	0,014	0,00837	2 523 334	Протокол общего собрания акционеров общества от 11.05.2022 № 27. Права акционера от имени Пермского края осуществляет Министерство тарифного регулирования и энергетики Пермского края
19	АО "Нытва"	1 акция	0	245 632	0	0	0	0	0	-175 739	Решение годового общего собрания акционеров общества от 30.06.2022. Права акционеров от имени Пермского края осуществляет Министерство по управлению имуществом и градостроительной деятельности Пермского края
Общества, не осуществляющие хозяйственную деятельность, находящиеся в стадии ликвидации, банкротства											
20	ООО "Уральский институт дорожного проектирования"	100	0	0	14 636	0	0	0	0	5 701	Общество в процессе ликвидации. Распоряжением Правительства Пермского края от 29.06.2022 № 208-рп прекращено участие Пермского края в Обществе. Права акционера от имени Пермского края осуществляет Министерство транспорта Пермского края
Акции, в хозяйственном ведении краевых государственных унитарных предприятий (ПКГУП "Автовокзал")											
21	АО "Пермтрансавто"	0,047297	0	168	0	0	0	0	0	11 566	Отчет об итогах голосования на годовом общем собрании акционеров от 26.05.2022.
Итого по разделу 1			0,17332	70 686 902	1 319 737	0,00	124 595,13510	124 595,11527	0,19315	1 547 726 908	
2. Часть прибыли иных коммерческих организаций, в которых Пермский край является единственным участником											
22	ООО Полигон твердых бытовых отходов города Брезники	100	0	21 968	0	0	0	0	0	286 672	Постановление Правительства Пермского края от 27.07.2022 № 635-п. Права участника от имени Пермского края осуществляет Министерство жилищно-коммунального хозяйства и благоустройства Пермского края с 12.09.2022
Итого по разделу 2			0	21 968	0	0	0	0	0	286 672	

№ п/п	Наименование общества*	Доля Пермского края в уставном капитале, %	Сумма задолженности на начало года	Сумма чистой прибыли общества за предыдущий год	Сумма убытка общества за предыдущий год	Сумма дивидендов, часть прибыли, подлежащие перечислению		Фактически перечислено	Сумма задолженности на конец года	Стоимость чистых активов общества за предыдущий год	Примечание
						планируемые поступления	по решению собрания акционеров/учредителей				
1	2	3	4	5	6	7	8	9	10	11	12
3.	Часть прибыли иных коммерческих организаций, в которых Пермский край является участником совместно с другими хозяйствующими субъектами										
23	ООО "Спорткомплекс "Олимпия - Пермь"	80,42	0	23 114	0	0	0	0	0	940 870	Протокол годового общего собрания участников общества от 29.04.2022 № 2. Права участника от имени Пермского края осуществляет Министерство физической культуры и спорта Пермского края
24	ООО "Газпром межрегионгаз Пермь"	25,1	0	24 417	0	0	0	0	0	1 303 038	Протокол очередного общего собрания участников общества от 29.04.2022 № 1(52). Права участника от имени Пермского края осуществляет Министерство по управлению имуществом и градостроительной деятельности Пермского края
	Итого по разделу 3		0	24 417	0	0	0	0	0	1 303 038	
4.	Всего		0,17332	70 733 287	1 319 737	0	124 595,13510	124 595,11527	0,19315	1 549 316 618	

И.о. Министра по управлению имуществом и градостроительной деятельности Пермского края

Исполнитель, телефон

Бутурина И.В. 211 04 18 (доб. 1165)



К.М. Хайрулина

**Отчет
о поступлении в бюджет Пермского края доходов от приватизации объектов,
находящихся в собственности Пермского края,
за 2022 год**

№ п/п	Объект приватизации, краткая характеристика, адрес	Данные о земельном участке, приватизированном одновременно с объектом недвижимости		Сумма задолженности на начало года	Способ приватизации	Основание приватизации краевого имущества	Дата принятия решения об условиях приватизации краевого имущества	Планируемые поступления от продажи краевого имущества	Начальная цена объекта	Дата продажи объекта	Цена продажи объекта	Фактически перечислено в краевой бюджет в отчетном периоде	Сумма задолженности на конец отчетного периода	Покупатель (наименование или Ф.И.О.)	Сумма затрат на организацию и проведение приватизации за отчетный период
		кадастровый номер	площадь земельного участка												
1	2	3	4	5	6	7	8	9	10	11	12	13	14	15	16
1	Поступления от продажи акций и иных форм участия в капитале, находящихся в краевой собственности, в том числе:														
2	Доходы от реализации имущества, находящегося в государственной собственности Пермского края, в том числе:			320,264				18 666,583				72 999,061	2666,311		
2.1.	доходы от реализации краевого имущества, включенного в прогнозный план приватизации краевого имущества.			0,000				18 666,583				71789,511	0,000		
2.1.1	2-этажное здание, назначение нежилое, площадью 945,9 кв. м, с земельным участком по адресу: Пермский край, г. Пермь, Орджоникидзевский район, ул. Косыгина, 17	59-01-3812104-11	5513 кв.м	0,000	Аукцион	Закон Пермского края от 14 декабря 2018 г. № 318-ПК	от 27.12.2021 № 31-02-1-4-2177	14 586,333	17 562,354	07.02.2022	40 391,414	33 661,178	0,000	Акционерное общество "Специализированный застройщик "ПЭЭП"	*
2.1.2	Здание токсикологии, назначение нежилое, 1-этажное кирпичное здание сарай, назначение нежилое, кирпично-металлический забор с сеткой рабица, с земельным участком с кадастровым номером 59-03-0400091-4 общей площадью 3825 кв. м по адресу Пермский край, г. Березники, ул. Дементьева, д. 4а	59-03-0400091-4	3825 кв.м		Аукцион, Публичное предложение	Закон Пермского края от 08 декабря 2021 г. № 30-ПК	от 16.04.2021 № 31-02-1-4-537, от 02.06.2021 № 31-02-1-4-821, от 07.07.2021 № 31-02-1-4-1056, от 27.08.2021 № 31-02-1-4-1374, от 27.12.2021 № 31-02-1-4-2177, от 22.02.2022 № 31-02-1-4-276, от 04.04.2022 № 31-02-1-4-545, от 06.05.2022 № 31-02-1-4-845, от 22.06.2022 № 31-02-1-4-1136, от 29.07.2022 № 31-02-1-4-1406, от 05.09.2022 № 31-02-1-4-1706, от 10.10.2022 № 31-02-1-4-1929	1 181,667	2 634,000						
2.1.3.	1-этажное здание ветлечебницы, лит. А, назначение нежилое, площадью 114,7 кв.м по адресу: Пермский край, г. Пермь, Кировский район, ул. Магистральная, д. 25	59-01-1717198-2	2976 кв. м		Аукцион	Закон Пермского края от 08 декабря 2021 г. № 30-ПК	от 21.09.2020 № 31-02-1-4-561, от 04.06.2021 № 31-02-1-4-848, от 14.07.2021 № 31-02-1-4-1091, от 27.08.2021 № 31-02-1-4-1374, от 14.10.2021 № 31-02-1-4-1714, от 17.12.2021 № 31-02-1-4-2113, от 22.02.2022 № 31-02-1-4-276, от 04.04.2022 № 31-02-1-4-545, от 06.05.2022 № 31-02-1-4-845, от 21.12.2022 № 31-02-1-4-2452	2 898,583	2 952,190						
2.1.4.	Здание гаража площадью 609,4 кв. м, объект незавершенного строительства, с земельным участком с кадастровым номером 59-32:1790001:1391 площадью 8668 кв. м, по адресу: Российская Федерация, Пермский край, Пермский муниципальный район, Савинское о/п, д. Хмели, шоссе Коммунаров	59-32:1790001:1391 59-32:1790001:1498	8668 кв. м		Аукцион	Закон Пермского края от 08 декабря 2021 г. № 30-ПК	от 10.06.2022 № 31-02-1-4-1064	0,000	12 530,000	29.07.2022	22 554,000	18 795,000	0,000	Общество с ограниченной ответственностью "АУТО ЛАСС МАРКЕТ РУС"	*****
2.1.5.	Здание, количество этажей: 3, в том числе подземных: 1, назначение нежилое, с земельным участком с кадастровым номером 59-01-4411071:25, площадью 3305,70 кв. м. Местоположение установлено относительно ориентира, расположенного за пределами участка. Почтовый адрес ориентира: Пермский край, г. Пермь, р-н Свердловский, ул. Лукоянова, 33	59-01-4411071:25	686,8 кв. м		Аукцион	Закон Пермского края от 08 декабря 2021 г. № 30-ПК	от 10.06.2022 № 31-02-1-4-1064, от 28.07.2022 № 31-02-1-4-1398	0,000	23 200,000	01.09.2022	23 200,000	19 333,333	0,000	Сафарин Ерма Володислав	*****


10071

1	2	3	4	5	6	7	8	9	10	11	12	13	14	15	16
2.2	доходы от реализации краевого имущества, реализация которого осуществляется без включения в прогнозный план приватизации краевого имущества;			0,000				0,000				1127,150	2346,047		
2.2.1.	Встроенное нежилое помещение № 1004 (фельдшерско-акушерский пункт), назначение нежилое, площадь 60 кв м по адресу: Российская Федерация, Пермский край, г.о. Чусовской, п. Скальный, ул Гагарина, д. 10, пом. 1004			0,000	Аукцион	Распоряжение ГПК от 03.06.2020 № 142-рп	от 15.12.2021 № 31-02-1-4-2093 от 22.02.2022 № 31-02-1-4-276 от 18.04.2022 № 31-02-1-4-670	0,000	77,700	27.05.2022	221,445	184,5375	0,000	Ермоленко Максим Федорович	**
2.2.2	Часть здания из шлакоблоков (фельдшерско-акушерский пункт), назначение нежилое, площадь 127,6 кв. м, по адресу: Российская Федерация, Пермский край, г.о. Чусовской, п. Комарихинский, ул. Крылова, д. 6	59:11 0140019:6	390 кв.м	0,000	Аукцион	Распоряжение ГПК от 03.06.2020 № 142-рп	от 15.12.2021 № 31-02-1-4-2093 от 22.02.2022 № 31-02-1-4-276	0,000	254,800	07.04.2022	254,800	212,333	0,000	Общество с ограниченной ответственностью "Азимут-У"	**
2.2.3	Помещение ФАП., назначение: нежилое, площадь 35,3 кв. м, по адресу: Российская Федерация, Пермский край, м.п. Куединский, д. Узар, ул. Школьная, 4, пом. 1	59:23:0641001:27	365,14	0,000	Аукцион, Публичное предложение, Без объявления цены	Распоряжение ГПК от 03.06.2020 № 142-рп	от 21.12.2020 № 31-02-1-4-980 от 02.04.2021 № 31-02-1-4-450 от 04.06.2021 № 31-02-1-4-851, от 14.07.2021 № 31-02-1-4-1090, от 27.08.2021 № 31-02-1-4-1375, от 08.10.2021 № 31-02-1-4-1659, от 26.11.2021 № 31-02-1-4-1937, от 27.12.2021 № 31-02-1-4-2178, от 22.02.2022 № 31-02-1-4-279	0,000	82,885	07.04.2022	15,778	13,148	0,000	Крылова Карина Сергеевна	***
2.2.4.	Помещение (ФАП), назначение: нежилое, площадь 44,7 кв. м по адресу: Российская Федерация, Пермский край, г.о. Лысьвенский, п. Кумыш, ул. Труда, д. 8А			0,000	Аукцион, Публичное предложение, Без объявления цены	Распоряжение ГПК от 03.06.2020 № 142-рп	от 21.12.2020 № 31-02-1-4-980 от 02.04.2021 № 31-02-1-4-450 от 04.06.2021 № 31-02-1-4-851, от 14.07.2021 № 31-02-1-4-1090, от 27.08.2021 № 31-02-1-4-1375, от 08.10.2021 № 31-02-1-4-1659, от 26.11.2021 № 31-02-1-4-1937, от 27.12.2021 № 31-02-1-4-2178, от 22.02.2022 № 31-02-1-4-279	0,000	18,410	07.04.2022	22,778	18,981	0,000	Крылова Карина Сергеевна	***
2.2.5	Ветеринарный участок, назначение: нежилое, площадь 35,8 кв. м, по адресу: Российская Федерация, Пермский край, г.о. Суксунский, с. Дуброво, ул. Ленина, д. 36	59:30:0250003:5	220 кв.м	0,000	Аукцион	Распоряжение ГПК от 03.06.2020 № 142-рп	от 15.12.2021 № 31-02-1-4-2093	0,000	147,800	07.02.2022	266,040	221,700	0,000	Общество с ограниченной ответственностью "Дуброво-Агро"	**
2.2.6.	Нежилое помещение, назначение: нежилое, площадь 168 кв. м, по адресу: Российская Федерация, Пермский край, Красновишерский городской округ, г. Красновишерск, ул. Мира, д. 15			0,000	Аукцион	Распоряжение ГПК от 03.06.2020 № 142-рп	от 15.12.2021 № 31-02-1-4-2093 от 22.02.2022 № 31-02-1-4-276 от 18.04.2022 № 31-02-1-4-670	0,000	48,600	26.05.2022	48,600	40,500	0,000	Индивидуальный предприниматель Юрьев Николай Алексеевич	**
2.2.7.	Часть здания школы, назначение: нежилое, площадь 54,9 кв. м, по адресу: Российская Федерация, Пермский край, Пермский район, Заболотское с/п. с. Новоильинское, ул. Зеленая, д. 6А			0,000	Аукцион	Распоряжение ГПК от 03.06.2020 № 142-рп	от 15.12.2021 № 31-02-1-4-2093	0,000	78,500	07.02.2022	78,500	65,417	0,000	Шаробов Олег Викторович	**
2.2.8.	Здание магазина, назначение: нежилое, количество этажей: 1, в том числе подземных 0, площадь 134,2 кв. м, адрес объекта: Российская Федерация, Пермский край, м.р.п. Пермский, с.п. Култасское, с. Култасьево, ул. Медворталов, д. 7с	59:32:0680001:9457	324 кв.м	0,000		Федеральный закон от 22 июля 2008 г. № 159-ФЗ	от 18.04.2022 31-02-1-4-669	0,000		19.04.2022	2593,000	370,53291	2346,047	Индивидуальный предприниматель Наговицына Людмила Александровна	****
2.3.	доходы от реализации краевого имущества (по объектам, продажа которых осуществлена в предыдущем отчетном периоде;			320,264								82,40	320,264		
2.3.1.	Здание фельдшерско-акушерского пункта, назначение: нежилое, общая площадь 47,7 кв. м, по адресу: Пермский край, Куединский район, с. Витбарда, ул. Школьная, 1а	59:23:0061002:189	215 кв.м		Аукцион Публичное предложение	Распоряжение ГПК от 03.06.2020 № 142-рп	от 21.12.2020 № 31-02-1-4-980 от 02.04.2021 № 31-02-1-4-450 от 04.06.2021 № 31-02-1-4-851, от 14.07.2021 № 31-02-1-4-1090, от 27.08.2021 № 31-02-1-4-1375, от 08.10.2021 № 31-02-1-4-1659, от 26.11.2021 № 31-02-1-4-1937		41,90646	30.12.2021	41,906	34,922	0,000	Зиданганов Ювеналий Рашитович	***

1	2	3	4	5	6	7	8	9	10	11	12	13	14	15	16
2.3.2.	Помещение, назначение: нежилое, площадь: 78 кв. м, по адресу: Российская Федерация, Пермский край, Ныльковский городской округ, г. Ныльска, ул. Бельничная, д. 6	59.09.0014802-53	170 кв.м		Аукцион Публичное предложение	Распоряжение ППК от 07.06.2020 № 142-рп	от 21.12.2020 № 31-02-1-4-980 от 02.04.2021 № 31-02-1-4-450 от 04.06.2021 № 31-02-1-4-851, от 14.07.2021 № 31-02-1-4-1090, от 27.08.2021 № 31-02-1-4-1375, от 08.10.2021 № 31-02-1-4-1659, от 26.11.2021 № 31-02-1-4-1937		113,945	30.12.2021	56.97266	47,48	0,000	Соловьева Анастасия Васильевна	***
2.3.5	Здание Красного уголка /лит. А/, назначение: нежилое, общая площадь 453,5 кв. м, с хозподом пристроено /лит. А/ по адресу: Пермский край, Суксунский район, д. Осинцево, ул. Мигуркина, д. 12	59.15.0260101-259	3300 кв.м.	79,464	Без объявления цены	Распоряжение ППК от 13.09.2011 № 182-рп	от 03.08.2012 № СЗД-31-02-733			13.09.2012	109,999	0,00	79,464	Антонов Г.Х.*****	
2.3.6.	Имущественный комплекс с земельным участком, Пермский край, г. Гремячinsk, ул. Фильтровальная, д. 6	59.04.01.05.020.0029	2730 кв.м	240,800	Без объявления цены	Закон ПК от 07.12.2009 № 551-ПК	от 03.08.2012 № СЗД-31-02-731			13.09.2012	333,333	0,00	240,800		
	Итого			320,264								72999,061	2666,311		

* государственный контракт № СЗД-31-07-8.1-64 от 13 декабря 2021 г. Цена государственного контракта 27 000 руб. 00 коп. (1)
 ** государственный контракт № 0356200008221000005-01 от 16 августа 2021 г. Цена государственного контракта 61880 руб. 11 коп. (11)
 *** государственный контракт № 0156200001620000002/31-02-1-12.1-23 оказание услуги по определению рыночной стоимости красного имущества (в деньгах двукратной приватизации) от 10 сентября 2020 г. Цена государственного контракта 9000 руб.00 коп. (6)
 **** государственный контракт № 31-08-8.1-9 от 03.03.2022 Цена государственного контракта 30000 руб.00 коп. (1)
 ***** государственный контракт № 31-08-8.1-31 от 19.05.2022 г. Цена государственного контракта 47000 руб.00 коп. (1)
 ***** Судебная коллегия по гражданским делам Ростовского областного суда приняла новое решение, определяя взыскать с Должника сумму долга по договору купли - продажи и ошени.
 14.06.2018 направлено заявление об отзыве старого исполнительного листа в УФССП (в связи с изменением решения суда), после получения старого исполнительного листа в суд будет направлено заявление о выдаче нового исполнительного листа, который в последствии будет направлен на исполнение в УФССП
 14.06.2018 направлено заявление об отзыве старого исполнительного листа в УФССП (в связи с изменением решения суда)
 04.07.2018 в адрес Учреждения из УФССП по г. Москва поступил ответ на заявление, с указанным информацией, о том что ИП в отношении данного должника на исполнении в структурных подразделениях службы судебных приставов по г. Москва не находится.
 27.07.2018 в Таганрогский городской отдел была направлена жалоба о нарушении исполнительного законодательства, просьбой о предоставлении информации о движении ИП и возврате исполнительного листа.
 22.03.2019 в УФССП по Ростовской области направлена жалоба с просьбой о проведении проверки, предоставлении информации о движении ИП и возврате исполнительного листа. 13.12.2019 в УФССП РОССПФ направлена жалоба о нарушении исполнительного законодательства, просьбой о проведении проверки и возврате исполнительного листа. 06.02.2020 в адрес Учреждения поступил ответ на жалобу, согласно которому, указанное исполнительное производство после согласования с руководителем УФССП России по Ростовской области будет передано в Давыдовский отдел ОСП по г. Москва (по месту жительства Должника)
 22.10.2020 заявление о возбуждении исполнительного производства в отношении должника - Антонов Генрих Харитонович направлено в Управление Федеральной службы судебных приставов по г. Москва.
 16.03.2021 в УФССП по г. Москва направлено заявление о предоставлении информации (запрос копий процессуальных документов по ИП).
 27.05.2021 направлено письмо руководителю УФССП по г. Москва - главному судебному приставу г. Москвы Загородних С.Г. о наложении ареста имущества должника с целью его реализации (- помещение, кадастровый номер 10:06:0040119:95, по адресу: Республика Карелия, р-н Сегезский, пгт. Надвоицы, ул. Спиридонова, д. 19, пом. 10, 304 кв.м, - помещение, кадастровый номер 10:06:0040118:95, по адресу: Республика Карелия, р-н Сегезский, пгт. Надвоицы, ул. Спиридонова, д. 20, пом. 25, 128,80 кв.м)
 24.05.2021 Постановлением СПИ ОСП ГУ ФССП России по г. Москва наложен арест по совершению регистрационных действий, в отношении объекта недвижимого имущества расположенного по адресу: Гремячinsk, ул. Фильтровальная, д. 6,
 24.05.2021 иск № 31-1-03-81 Поступило постановление СПИ о передаче исполнительного производства в другой отдел, в связи с наличием у должника имущества в Республике Карелия,
 27.05.2021 иск № 31-1-04-134 в УФССП по г. Москва направлено письмо о наложении ареста на имущество должника (помещение: кадастровый номер 10:06:0040119:95, Республика Карелия, р-н Сегезский, пгт. Надвоицы, ул. Спиридонова, д. 20, пом. 25, 128,8 кв.м);
 07.06.2021 Постановлением СПИ ОСП по Юго-Восточному АО ГУ ФССП России по Пермскому краю обращено взыскание на денежные средства должника в АО "Альфа-Банк".
 Постановлением СПИ ОСП по Юго-Восточному АО ГУ ФССП России по Пермскому краю обращено взыскание на денежные средства должника в АО "Альфа-Банк".
 27.07.2021 Постановлением СПИ ОСП по Юго-Восточному АО ГУ ФССП России по г. Москве должник ограничен в выезде из РФ,
 27.12.2021 Постановлением СПИ ОСП по Юго-Восточному АО ГУ ФССП России по г. Москве наложен арест на имущество расположенное в г. Гремячinsk, ул. Фильтровальная, д. 6, Постановлением СПИ ОСП по Юго-Восточному АО ГУ ФССП России по г. Москве наложен арест на имущество расположенное в Саратовской области: пос. Прудовой, пос. Учебный, г. Ерлан.
 18.01.2022 Постановлением СПИ ОСП по Юго-Восточному АО ГУ ФССП России по г. Москве обращено взыскание на пенсию и иные доходы должника (Управление пенсионного фонда РФ ГУ в городе Советске Калининградской области).
 21.01.2022 Постановлением СПИ ОСП по Юго-Восточному АО ГУ ФССП России по г. Москве обращено взыскание на пенсию и иные доходы должника (в Пенсионный фонд РФ).
 31.01.2022 Постановлением СПИ ОСП по Юго-Восточному АО ГУ ФССП России по г. Москве должник ограничен в выезде из РФ,
 15.02.2022 Постановлением СПИ ОСП по Юго-Восточному АО ГУ ФССП России по г. Москве поручено СПИ Саратовского РОСП совершить принудительные действия и (или) принять меры принудительного исполнения в виде наложения ареста на имущество: Сооружение, 0 кв.м, кад. № 64.13.300103-259, адрес: Саратовская область, Ершловский район, пос. Прудовой, в районе ул. Школьной, КТП 100,4 кв.160 кВАМ 439,
 07.07.2022 Постановлением СПИ ОСП по Юго-Восточному АО ГУ ФССП России по г. Москве поручено СПИ ОСП по Сегезскому району, совершить исполнительные действия и (или) принять меры принудительного исполнения в виде: наложения ареста на имущество, в том числе денежные средства и ценные бумаги, изъятия имущества по адресу: Карелия респ., Сегезский р-н, пгт. Надвоицы, ул. Спиридонова, д. 19

Министр по управлению имуществом и градостроительной деятельности Пермского края



Л.Г. Ведерникова

Зубарева Наталья Александровна
 (342) 211 04 67 (доб.1168)



107

Отчет
о доходах от продажи имущества, находящегося в собственности Пермского края,
закрепленного на праве оперативного управления за учреждениями,
за 2022 год

тыс.рублей

№ п/п	Наименование учреждения, на балансе которого находится краевое имущество	Объект продажи	Основание продажи	Цена продажи объекта	Сумма задолженности на начало года	Перечислено в бюджет за год	Сумма задолженности на конец года
1	2	3	4	5	6	7	8
1	ГКУ СО ПК "Социально-реабилитационный центр для несовершеннолетних"	Металлолом	Приказ Министерства о списании	1,53000	0,000	1,53000	0,000
2	ГКУСО ПК "Центр помощи детям, оставшимся без попечения родителей" г.Кунгура	Металлолом	Приказ Министерства о списании	49,22500	0,000	49,22500	0,000
3	ГКУ ПК "Имущественное казначейство Пермского края"	Металлолом	Приказ Министерства о списании	60,70800	0,000	60,70800	0,000
4	За сдачу металлолома	Металлолом	Приказ Министерства о списании	11,05440	0,000	11,05440	0,000
5	За сдачу металлолома	Металлолом	Приказ Министерства о списании	21,69200	0,000	21,69200	0,000
6	За сдачу металлолома	Металлолом	Приказ Министерства о списании	140,43750	0,000	140,43750	0,000
7	ГБУ ПК "ЦСЗН по Коми-Пермяцкому округу"	Металлолом	Приказ Министерства о списании	51,76600	0,000	51,76600	0,000
8	ТУ Минсоцразвития края по Краснокамскому и Нытвенскому городским округам	Металлолом	Приказ Министерства о списании	0,51600	0,000	0,51600	0,000
9	За сдачу металлолома	Металлолом	Приказ Министерства о списании	1,46800	0,000	1,46800	0,000
10	ГКУСО ПК ЦПД Г. ПЕРМИ	Макулатура		30,70000	0,000	30,70000	0,000
11	За сдачу макулатуры	Макулатура		0,08750	0,000	0,08750	0,000
	Итого			369,18440	0,000	369,18440	0,000

Министр по управлению имуществом и градостроительной деятельности Пермского края

Зубарева Наталья Александровна
(342) 211 04 67 (доб.1168)



Л.Г.Ведерникова

Отчет
о поступлениях в краевой бюджет доходов от продажи земельных участков за 2022 год

тыс. рублей

№ п/п	Наименование показателя	Утверждено Законом	№ и дата договора купли-продажи	Адрес земельного участка	Кадастровый номер земельного участка	Вид разрешенного использования земельного участка	Площадь проданных земельных участков, кв. м	Сумма задолженности на начало года	Сумма продажи земельных участков	Сумма доходов, подлежащая отчислению в доход краевого бюджета по законодательству в отчетном периоде		Поступления от продажи земельных участков на лицевой счет главного администратора дохода в отчетном периоде*	Фактически перечислено в краевой бюджет в отчетном периоде*	Сумма задолженности за администратором дохода на конец отчетного периода (гр.9 + гр.12) - гр.14
										норматив отчислений, %	сумма (гр.10 x гр.11 /100)			
1	2	3	4	5	6	7	8	9	10	11	12	13	14	15
1.	Поступления доходов от продажи земельных участков, находящихся в собственности Пермского края (за исключением земельных участков бюджетных и автономных учреждений Пермского края), в том числе:	x					16362,00	0,00	1042,98	100	1042,98	1042,98	1042,98	0,00
1.1.		x	от 24.08.2022 № 011-ЗУ/2022	Пермский край, Косинский район, п. Слозы, ул. Набережная, 35-35А	81:02:0360001:54	для жилищной застройки	2 698,00	0,00	6,44	100	6,44	6,44	6,44	0,00
1.2.		x	от 22.09.2022 № 02-ЗУ/2022	Пермский край, м-р-пн Пермский, с.п. Добылинское, с. Добылино	59:32:3960006:7499	для индивидуального жилищного строительства	1 201,00	0,00	13,99	100	13,99	13,99	13,99	0,00
1.3.		x	от 18.10.2022 № 03-ЗУ/2022	Пермский край, м-р-пн Пермский, с.п. Добылинское, с. Добылино	59:32:3960006:7511	для индивидуального жилищного строительства	1 200,00	0,00	13,98	100	13,98	13,98	13,98	0,00
1.4.		x	от 18.10.2022 № 04-ЗУ/2022	Пермский край, м-р-пн Пермский, с.п. Добылинское, с. Добылино	59:32:3960006:7512	для индивидуального жилищного строительства	1 200,00	0,00	13,98	100	13,98	13,98	13,98	0,00
1.5.		x	от 25.10.2022 № 05-ЗУ/2022	Пермский край, м-р-пн Пермский, с.п. Добылинское, с. Добылино	59:32:3960006:7510	для индивидуального жилищного строительства	1 200,00	0,00	13,98	100	13,98	13,98	13,98	0,00
1.6.		x	от 31.10.2022 № 06-ЗУ/2022	Пермский край, м-р-пн Пермский, с.п. Добылинское, с. Добылино	59:32:3960006:7513	для индивидуального жилищного строительства	1 200,00	0,00	13,98	100	13,98	13,98	13,98	0,00
1.7.		x	от 07.11.2022 № 07-ЗУ/2022	Пермский край, м-р-пн Пермский, с.п. Добылинское, с. Добылино	59:32:3960006:7506	для индивидуального жилищного строительства	1 200,00	0,00	13,98	100	13,98	13,98	13,98	0,00
1.8.		x	от 23.11.2022 № 08-ЗУ/2022	Пермский край, г. Казарь, ул. Бочварева	59:08:1901007:175	для индивидуального жилищного строительства	1 500,00	0,00	8,71	100	8,71	8,71	8,71	0,00
1.9.		x	от 05.12.2022 № 09-ЗУ/2022	Пермский край, г. Пермь, Мотовилихинский район, ул. КИМ, 25	59:01:4311079:701	для размещения, ремонта, госпитализации общего типа (ОДП, ПП, РП)	438,00	0,00	785,98	100	785,98	785,98	785,98	0,00
1.10.		x	от 31.03.2022 № 1360 (и)**	Пермский край, Пермский городской округ, город Пермь, Индустриальный район, ул. Карпинского	59:01:4416011:387	многоэтажная жилая застройка (высотная застройка) (2.0)	4 525,00	0,00	157,97	100	157,97	157,97	157,97	0,00
2.	Поступления доходов от продажи земельных участков, находящихся в федеральной собственности, осуществление полномочий Российской Федерации по управлению и распоряжению которыми передано органам государственной власти Пермского края, в том числе:	x					0,00	0,00	0,00	0,00	0,00	0,00	0,00	0,00
2.1	Итого	x					16362,00	0,00	1042,98	0,00	1042,98	1042,98	1042,98	0,00

*Данные в графы 13 и 14 заносятся по сведениям, поступившим из Управления Федерального казначейства по Пермскому краю

**за отчетный период Министерством по управлению имуществом и градостроительной деятельности Пермского края заключен договор мены земельных участков от 31 марта 2022 г. № 1360 (и) в целях строительства объекта регионального значения «Краевая музыкальная школа (г. Пермь, Дзержинский район), 350 учебных мест, 100 мест для проживания (интернат)». В соответствии с указанным договором в бюджет Пермского края поступило 157,97 тыс. рублей как разница в цене земельных участков.

Министр по управлению имуществом и градостроительной деятельности Пермского края

Л.Г. Ведерникова

Исполнитель, телефон
Морозко И С 211-04-53 (1134)



Отчет
о поступлении в краевой бюджет доходов от сдачи в аренду
земельных участков, а также средств от продажи права
на заключение договоров аренды земельных участков за 2022 год

тыс.рублей


№ п/п	Наименование показателя	Общая площадь, кв.м	Арендуемая площадь, кв.м	Сумма задолженности на начало года	Начислено к уплате за год	Фактически поступило в бюджет за год	Сумма задолженности на конец года
1	2	3	4	5	6	7	8
1.	Земельные участки, находящиеся в собственности Пермского края (за исключением земельных участков бюджетных и автономных учреждений, а также земельных участков краевых унитарных предприятий), в том числе:						
1.1.	арендная плата	0,0	58 189 755,8	8 349,3	28 979,9	26 777,9	10 551,3
1.2.	средства от продажи права на заключение договоров аренды		1 387 088,2	0,0	1 961,6	1 959,5	2,1
1.3.	всего	0,0	59 576 844,0	8 349,3	30 941,5	28 737,4	10 553,4
2.	Земельные участки, находящиеся в федеральной собственности, осуществление полномочий Российской Федерации по управлению и распоряжению которыми передано органам государственной власти Пермского края, в том числе:						
2.1.	арендная плата	0,0	0,0	8,8	0,0	0,0	8,8
2.2.	средства от продажи права на заключение договоров аренды	0,0	0,0	0,0	0,0	0,0	0,0
2.3.	всего	0,0	0,0	8,8	0,0	0,0	8,8

Форма заполняется нарастающим итогом.

И.о. министра по управлению имуществом и градостроительной деятельности Пермского края


 К.М. Хайруллина
Исполнитель, телефон  Т.А. Набиуллина 211 04 33 (1132)

Согласовано:


 /Е.Н. Путяшева/

Отчет
о предоставлении и погашении бюджетных кредитов, выдаваемых за счет средств краевого бюджета за 2022 год

тыс. рублей

№ п/п	Наименование цели кредитования / получателя	Срок предоставления кредита (для кредитов, выданных в течение последних трех лет)		Остаток долга на начало года			Выдано бюджетных кредитов за год		Начислено процентов за пользование кредитом за отчетный год	Начислено пени, штрафов за пользование кредитом за отчетный год	Погашено в отчетном году			Остаток долга на конец отчетного года		
		дата предоставления	дата погашения	основной долг	проценты	пени, штрафы	беспроцентных	под проценты			основной долг	проценты	пени, штрафы	основной долг	проценты	пени, штрафы
1	2	3	4	5	6	7	8	9	10	11	12	13	14	15	16	17
I	Главный администратор источников финансирования дефицита бюджета края - Министерство финансов Пермского края															
	в том числе:	x	x	x	x	x	x	x	x	x	x	x	x	x	x	x
1.1.	Бюджетные кредиты, выданные за счет средств краевого/областного бюджета (без Коми-Пермяцкого округа)	x	x	x	x	x	x	x	x	x	x	x	x	x	x	x
	из них:	x	x	x	x	x	x	x	x	x	x	x	x	x	x	x
1.1.1.	Бюджетные кредиты для покрытия временных кассовых разрывов, возникающих при исполнении бюджетов муниципальных образований края	x	x	0,000000	0,000000	0,000000	0,000000	0,000000	0,000000	0,000000	0,000000	0,000000	0,000000	0,000000	0,000000	0,000000
1.1.1.1.	x	x	x	0,000000	0,000000	0,000000	0,000000	0,000000	0,000000	0,000000	0,000000	0,000000	0,000000	0,000000	0,000000	0,000000
1.1.2.	Бюджетные кредиты для осуществления муниципальными образовательными мероприятиями, связанных с предупреждением и ликвидацией последствий чрезвычайных ситуаций и стихийных бедствий	x	x	0,000000	0,000000	0,000000	0,000000	0,000000	0,000000	0,000000	0,000000	0,000000	0,000000	0,000000	0,000000	0,000000
1.1.2.1.	x	x	x	0,000000	0,000000	0,000000	0,000000	0,000000	0,000000	0,000000	0,000000	0,000000	0,000000	0,000000	0,000000	0,000000
1.1.3.	Бюджетные кредиты для капитального ремонта автомобильной дороги "Чусовой - Калино - Верхнечусовские Горы" за счет кредита из федерального бюджета	x	x	184 094,050650	0,000000	0,000000	0,000000	0,000000	184,094050	0,000000	0,000000	184,094050	0,000000	184 094,050650	0,000000	0,000000
1.1.3.1.	Чусовское городское поселение (проведена реструктуризация задолженности)	17.05.2011	01.12.2032	184 094,050650	0,000000	0,000000	0,000000	0,000000	184,094050	0,000000	0,000000	184,094050	0,000000	184 094,050650	0,000000	0,000000
1.1.4.	Бюджетные кредиты на иные цели	x	x	1 711 976,776830	269,405950	0,000000	0,000000	1 340 000,000000	1 974,635420	0,000000	4 700,000000	1 840,388870	0,000000	3 047 276,776830	403,652500	0,000000
1.1.4.1.	Бюджетный кредит бюджету Добрянского городского поселения Пермского края на приобретение жилых помещений для переселения граждан из многоквартирного дома, признанного аварийным	05.12.2017	28.11.2025	1 633,757670	0,000000	0,000000	0,000000	0,000000	1,633760	0,000000	0,000000	1,633760	0,000000	1 633,757670	0,000000	0,000000
1.1.4.2.	Бюджетный кредит бюджету Явинского городского поселения из бюджета Пермского края на обеспечение исполнения вопросов местного значения муниципальных образований Пермского края	20.12.2018	29.11.2024	7 000,000000	0,000000	0,000000	0,000000	0,000000	7,000000	0,000000	0,000000	7,000000	0,000000	7 000,000000	0,000000	0,000000
1.1.4.3.	Бюджетный кредит бюджету Александровского муниципального округа из бюджета Пермского края на обеспечение исполнения вопросов местного значения в связи с подготовкой объектов коммунального хозяйства округа к работе в осенне-зимний период 2020-2021 гг.	17.09.2020	31.12.2023	5 000,000000	0,000000	0,000000	0,000000	0,000000	3,832880	0,000000	3 000,000000	3,832880	0,000000	2 000,000000	0,000000	0,000000

№ п/п	Наименование цели кредитования / получателя	Срок предоставления кредита (для кредитов, выданных в течение последних трех лет)		Остаток долга на начало года			Выдано бюджетных кредитов за год		Начислено процентов за пользование кредитом за отчетный год	Начислено пени, штрафов за пользование кредитом за отчетный год	Погашено в отчетном году			Остаток долга на конец отчетного года		
		дата предоставления	дата погашения	основной долг	проценты	пени, штрафы	беспроцентных	под проценты			основной долг	проценты	пени, штрафы	основной долг	проценты	пени, штрафы
1	2	3	4	5	6	7	8	9	10	11	12	13	14	15	16	17
1.1.4.4.	Бюджетный кредит бюджету Губахинского городского округа из бюджета Пермского края на обеспечение исполнения вопросов местного значения в целях погашения задолженности по исполнительным листам за топливно-энергетические ресурсы	09.09.2019	28.11.2025	33 200,000000	0,000000	0,000000	0,000000	0,000000	32,697000	0,000000	1 700,000000	32,697000	0,000000	31 500,000000	0,000000	0,000000
1.1.4.5.	Бюджетный кредит бюджету Добрянского муниципального района из бюджета Пермского края на обеспечение исполнения вопросов местного значения муниципальных образований Пермского края	18.12.2018	28.11.2025	11 250,000000	0,000000	0,000000	0,000000	0,000000	11,250000	0,000000	0,000000	11,250000	0,000000	11 250,000000	0,000000	0,000000
1.1.4.6.	Бюджетный кредит бюджету Кизеловского муниципального района из бюджета Пермского края на обеспечение исполнения вопросов местного значения муниципальных образований Пермского края	18.12.2018	30.11.2023	2 590,000000	0,000000	0,000000	0,000000	0,000000	2,590000	0,000000	0,000000	2,590000	0,000000	2 590,000000	0,000000	0,000000
1.1.4.7.	Бюджетный кредит бюджету Краснокамского городского поселения из бюджета Пермского края на обеспечение исполнения вопросов местного значения муниципальных образований Пермского края	25.12.2018	30.11.2026	46 700,000000	0,000000	0,000000	0,000000	0,000000	46,700000	0,000000	0,000000	46,700000	0,000000	46 700,000000	0,000000	0,000000
1.1.4.8.	Бюджетный кредит бюджету Краснокамского муниципального района из бюджета Пермского края на обеспечение исполнения вопросов местного значения муниципальных образований Пермского края	25.12.2018	30.11.2026	18 500,000000	0,000000	0,000000	0,000000	0,000000	18,500000	0,000000	0,000000	18,500000	0,000000	18 500,000000	0,000000	0,000000
1.1.4.9.	Бюджетный кредит бюджету Лысьвенского городского округа из бюджета Пермского края на обеспечение исполнения вопросов местного значения муниципальных образований Пермского края	21.12.2018	28.11.2025	40 200,000000	0,000000	0,000000	0,000000	0,000000	40,200000	0,000000	0,000000	40,200000	0,000000	40 200,000000	0,000000	0,000000
1.1.4.10.	Бюджетный кредит бюджету Чайковского городского поселения из бюджета Пермского края на обеспечение исполнения вопросов местного значения муниципальных образований Пермского края	20.12.2018	29.11.2024	30 000,000000	0,000000	0,000000	0,000000	0,000000	30,000000	0,000000	0,000000	30,000000	0,000000	30 000,000000	0,000000	0,000000
1.1.4.11.	Бюджетный кредит бюджету Чердачинского городского поселения из бюджета Пермского края на обеспечение исполнения вопросов местного значения муниципальных образований Пермского края	21.12.2018	28.11.2025	29 000,000000	0,000000	0,000000	0,000000	0,000000	29,000000	0,000000	0,000000	29,000000	0,000000	29 000,000000	0,000000	0,000000

№ п/п	Наименование цели кредитования / получателя	Срок предоставления кредита (для кредитов, выданных в течение последних трех лет)		Остаток долга на начало года			Выдано бюджетных кредитов за год		Начислено процентов за пользование кредитом за отчетный год	Начислено пени, штрафов за пользование кредитом за отчетный год	Погашено в отчетном году			Остаток долга на конец отчетного года		
		дата предоставления	дата погашения	основной долг	проценты	пени, штрафы	беспроцентных	под проценты			основной долг	проценты	пени, штрафы	основной долг	проценты	пени, штрафы
1	2	3	4	5	6	7	8	9	10	11	12	13	14	15	16	17
2.1.1.	Кредиты за счет средств инвестиционного фонда Коми-Пермяцкого автономного округа	x	x	x	x	x	x	x	x	x	x	x	x	x	x	x
2.1.1.1.		x	x	x	x	x	x	x	x	x	x	x	x	x	x	x
2.1.2.	Бюджетные кредиты на формирование лизингового фонда Коми-Пермяцкого автономного округа	x	x	x	x	x	x	x	x	x	x	x	x	x	x	x
2.1.2.1.		x	x	x	x	x	x	x	x	x	x	x	x	x	x	x
	Итого по главному администратору источников финансирования дефицита бюджета - Министерству по делам Коми-Пермяцкого округа Пермского края*	x	x	x	x	x	x	x	x	x	x	x	x	x	x	x
	Всего	x	x	1 896 070,827480	269,405950	0,000000	0,000000	1 340 000,000000	2 158,729470	0,000000	4 700,000000	2 024,482920	0,000000	3 231 370,827480	403,652500	0,000000

Министр финансов Пермского края



Е.И. Тхор

Исполнитель, телефон: П.Ю. Бутрина, 235 10 09

141

Мушаренко

Отчет
об исполнении расходов краевого бюджета, направленных на предоставление ежемесячных (ежегодных) денежных выплат
отдельным категориям граждан, за 2022 год

№ п/п	Наименование выплаты	Число граждан, получивших ежемесячную (ежегодную) денежную выплату, человек	Размер ежемесячной (ежегодной) денежной выплаты, рублей	Утверждено Законом о бюджете	Предусмотрено сводной бюджетной росписью	Исполнено за отчетный период	тыс. рублей
							Остаток неиспользованных средств
1	2	3	4	5	6	7	8
1.	Ежемесячные денежные выплаты ветеранам труда	119 763	950,84	1 412 944,1	1 394 487,4	1 376 501,0	17 986,4
2.	Ежемесячные денежные выплаты труженикам тыла, всего, в том числе:	930	X	16 530,1	16 530,1	14 050,7	2 479,4
	сохранившим право на соцпакет	26	665,59	X	X	X	X
	отказавшимся от соцпакета	904	1 191,38	X	X	X	X
3.	Ежемесячные денежные выплаты реабилитированным лицам и лицам, пострадавшим от политических репрессий, всего, в том числе:	4440	X	80 108,9	80 108,9	77 688,3	2 420,6
3.1.	ежемесячные денежные выплаты реабилитированным гражданам, всего, в том числе:	4429	X	X	X	X	X
3.1.1.	сохранившим право на соцпакет	210	950,84	X	X	X	X
3.1.2.	отказавшимся от соцпакета	4 216	1 476,63	X	X	X	X
3.1.3.	не имеющим инвалидность и не являющимся пенсионерами, всего, в том числе:	3	X	X	X	X	X
	сохранившим право на соцпакет	0	157,62	X	X	X	X
	отказавшимся от соцпакета	3	683,41	X	X	X	X
3.2.	ежемесячные денежные выплаты лицам, признанным пострадавшими от политических репрессий, всего, в том числе:	11	X	X	X	X	X
3.2.1.	сохранившим право на соцпакет	2	792,41	X	X	X	X
3.2.2.	отказавшимся от соцпакета	9	1 318,20	X	X	X	X
3.2.3.	не имеющим инвалидность и не являющимся пенсионерами, всего, в том числе:	0	X	X	X	X	X
	сохранившим право на соцпакет	0	0,55	X	X	X	X
	отказавшимся от соцпакета	0	526,34	X	X	X	X
4.	Ежемесячные денежные выплаты пенсионерам, имеющим большой страховой стаж	0	665,59	15,7	15,7	0,0	15,7
5.	Ежегодные денежные выплаты почетным гражданам Пермского края	33	683 965,16	21 109,7	21 109,7	20 585,8	523,9
6.	Ежемесячные денежные выплаты пенсионерам из числа бывших военнослужащих, проходивших военную службу по призыву	134	1 677,12	3 520,8	3 520,8	2 761,7	759,1
7.	Ежемесячная денежная выплата отдельной категории пенсионеров, которым присуждена ученая степень доктора наук	95	X	12 286,7	14 145,4	13 409,6	735,8
8.	Ежемесячные персональные доплаты к трудовым пенсиям лицам, имеющим заслуги перед Российской Федерацией, Пермской областью, Коми-Пермяцким автономным округом, Пермским краем	287	X	5 074,6	5 074,6	4 202,9	871,7
9.	Ежегодные денежные выплаты ветеранам труда Пермского края	59 487	8 085,98	464 371,3	471 308,2	469 957,2	1 351,0
	Итого	185 169	X	2 015 961,9	2 006 300,8	1 979 157,2	27 143,6

Министр социального развития Пермского края

П.С. Фокин

Отчет

об исполнении отдельных расходов краевого бюджета, направленных на предоставление ежемесячных денежных выплат, пособий и компенсаций в соответствии с Законом Пермской области от 09.09.1996 № 533-83 "О социальных гарантиях и мерах социальной поддержки семьи, материнства, отцовства и детства в Пермском крае"

за 2022 год

тыс.рублей

№ п/п	Наименование выплаты	Численность детей, человек	Размер ежемесячной денежной выплаты, пособия, рублей	Утверждено Законом о бюджете	Уточненный план	Исполнено за отчетный период	Остаток неиспользованных средств
1	2	3	4	5	6	7	8
1.	Ежемесячное пособие на ребенка гражданам, имеющим детей	104416	229,98	600 125,9	600 125,9	442 543,6	157 582,3
2.	Ежемесячные денежные выплаты многодетным малоимущим семьям	43187	457,08	268 506,0	268 506,0	234 284,3	34 221,7
3.	Компенсация части родительской платы за обучение детей в государственных (муниципальных) учреждениях (организациях) - музыкальных школах, художественных школах, школах искусств и спортивных школах	196	X	884,3	884,3	783,8	100,5
	Итого	147799	X	869 516,2	869 516,2	677 611,7	191 904,5

Министр социального развития Пермского края

П.С. Фокин



Отчет о предоставлении льготных медикаментов

за 2022 год

№ п/п	Наименование муниципальных районов (городских округов)	Социальная поддержка реабилитированных лиц и лиц, признанных пострадавшими от политических репрессий		Социальная поддержка труженников тыла в годы Великой Отечественной войны		Социальная поддержка граждан по постановлению Правительства РФ от 30.07.1994 г. № 890	
		численность человек	тыс.рублей	численность человек	тыс.рублей	численность человек	тыс.рублей
1	2	3	4	5	6	7	8
1	г.Пермь	26	22,44	5	15,85	73 920	686 243,65
2	г.Александровск	0		0		2 371	14 060,32
3	г.Березники	2	2,11	0		9 324	58 440,31
4	г.Гремячинск	2	0,92	2	1,36	906	6 620,67
5	г.Губаха	1	0,97	0		2 707	18 510,56
6	г.Кизел	0		0		1 612	9 560,93
7	г.Краснокамск	0		1	0,76	5 061	43 158,88
8	г.Кунгур	0		0		6 434	49 974,03
9	г.Лысьва	0		0		5 435	29 860,42
10	г.Соликамск	0		0		6 873	44 340,34
11	г.Чайковский	2	0,50	0		7 361	46 965,07
12	г.Чусовой	1	0,47	0		3 945	31 163,97
13	ЗАТО п. Звездный	0		0		586	4 545,96
14	Александровский район	0		0		19	24,39
15	Бардымский район	0		0		1 983	10 973,28
16	Березовский район	0		0		1 000	3 965,98
17	Большесосновский район	0		0		863	3 503,14
18	Верещагинский район	0		0		2 646	14 426,64
19	Горнозаводский район	0		0		1 663	10 196,48
20	г.Добрянка	0		0		3 400	24 161,67
21	Еловский район	0		0		640	3 628,46
22	Ильинский район	0		0		864	5 177,36
23	Карагайский район	0		0		1 814	7 911,11
24	Кизергский район	0		0		996	5 351,22
25	Красновишерский район	0		0		1 563	7 622,51
26	Куединский район	0		0		1 862	8 321,05
27	Кунгурский район	0		0		6	2,45
28	Нытвенский район	0		0		2 616	14 325,28
29	Октябрьский район	0		0		2 003	7 308,84
30	Ординский район	0		0		1 043	4 984,65
31	Осинский район	0		0		2 428	15 902,48
32	Оханский район	0		0		1 139	9 966,86
33	Очерский район	0		0		1 314	4 955,61
34	Пермский район	1	8,10	2	1,75	7 629	39 937,88
35	Сивинский район	0		0		1 027	7 730,95
36	Суксунский район	0		0		1 611	7 644,96
37	Уинский район	0		0		844	4 748,03
38	Усольский район	0		0		775	3 186,07
39	Частинский район	0		0		979	4 001,31
40	Чердынский район	0		0		942	4 907,85
41	Чернушинский район	0		2	1,06	4 065	23 637,47
42	Гайнский район	0		0		778	5 712,93
43	Кудымкарский район	0		0		320	882,84
44	Юсьвинский район	0		0		1 147	3 991,20
45	Юрлинский район	0		0		683	2 076,80
46	Косинский район	0		0		437	2 187,75
47	Кочевский район	0		0		781	2 909,77
48	г. Кудымкар	0		0		2 732	10 485,31
	Итого:	35	35,51	12	20,78	181 147	1 330 195,69

Количество обслуженных больных (*) по Региональной льготе:

152 815

Количество обслуженных больных (*) по Федеральной льготе:

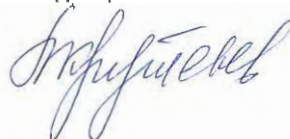
28 634

Общее количество обслуженных больных (*):

178 786

(*) - больной в каждой территории учитывается только один раз (по всем категориям), поэтому при суммировании общее количество обслуженных больных может быть меньше, если один больной обслуживался в нескольких территориях

Министр здравоохранения Пермского края



А.В. Крутень

исполнитель, телефон
Н.Г. Зеленна, 217-79-72

1411

Отчет
о расходовании бюджетных средств на приобретение путевок
на санаторно-курортное лечение и оздоровление работников
учреждений бюджетной сферы Пермского края
за 2022 год

тыс.рублей

N п/п	Наименование муниципальных образований, ГРБС	Остаток средств краевого бюджета на 01.01.2022	Остаток средств краевого бюджета на начало года, возвращенный для использования в текущем году	Утверждено Законом о бюджете		Финансирование из краевого бюджета на отчетную дату	Количество приобретенных путевок. (ед.)	Общая стоимость путевок (с учетом средств граждан)	Израсходовано		Остаток неиспользованных средств	
				средства краевого бюджета	средства местного бюджета				средства краевого бюджета	средства местного бюджета	краевого бюджета	местного бюджета
1	2	3	4	5	6	7	8	9	10	11	12	13
1	Министерство здравоохранения Пермского края	1 975,62	0.00	12 494.00	X	12 417.18	380.00	14 103.09	9 908.93	X	2 508.25	X

И.о. министра здравоохранения Пермского края



Е.В.Рожнев

Исполнитель: Груздева А.В. 235 12 25



Отчет
о расходовании бюджетных средств на приобретение путевок на санаторно-курортное лечение и оздоровление
работников учреждений бюджетной сферы Пермского края
за 2022 год

тыс.рублей

№ п/п	Наименование муниципальных образований, ГРБС	Остаток средств краевого бюджета на 01.01.2022	Остаток средств краевого бюджета на начало года, возвращенный для использования в текущем году	Утверждено Законом о бюджете		Финансирование из краевого бюджета на отчетную дату	Количество приобретенных путевок, (ед.)	Общая стоимость путевок (с учетом средств граждан)	Израсходовано		Остаток неиспользованных средств	
				средства краевого бюджета	средства местного бюджета				средства краевого бюджета	средства местного бюджета	краевого бюджета	местного бюджета
1	2	3	4	5	6	7	8	9	10	11	12	13
1	Министерство культуры Пермского края	0,0	0,0	590,4	0,0	250,5	14	523,3	250,5	0,0	339,9	0,0

Министр культуры
Пермского края


/А.В. Платонова/

Исполнитель: консультант финансово-экономического
отдела Министерства культуры Пермского края Н.И. Шамсетдинова, т. 8 342 217 78 31

Отчет
о расходовании бюджетных средств на приобретение путевок
на санаторно-курортное лечение и оздоровление работников
учреждений бюджетной сферы Пермского края
за 2022 год

тыс. рублей

N п/п	Наименование муниципальных образований, ГРБС	Остаток средств краевого бюджета на 01.01.2022	Остаток средств краевого бюджета на начало года, возвращенный для использования в текущем году	Утверждено Законом о бюджете		Финансирование из краевого бюджета на отчетную дату	Количество приобретенных путевок (ед.)	Общая стоимость путевок (с учетом средств граждан)	Израсходовано		Остаток неиспользованных средств	
				средства краевого бюджета	средства местного бюджета				средства краевого бюджета	средства местного бюджета	краевого бюджета	местного бюджета
1	2	3	4	5	6	7	8	9	10	11	12	13
1	Министерство образования и науки Пермского края	18,4	17,2	1 340,4	X	1 340,4	36	1 637,00	1 025,1	X	315,3	X

Руководитель ГРБС _____  Кассина Р.А.

Исполнитель _____  Рожкова О.А., телефон 211 70 20

Отчет*

о расходовании бюджетных средств на приобретение путевок на санаторно-курортное лечение и оздоровление работников учреждений бюджетной сферы Пермского края

за 2022 год

тыс. рублей

№ п/п	Наименование муниципальных образований, ГРБС	Остаток средств краевого бюджета на 01.01.2022	Остаток средств краевого бюджета на начало года, возвращенный для использования в текущем году	Утверждено Законом о бюджете		Финансирование из краевого бюджета на отчетную дату	Количество приобретенных путевок, (ед)	Общая стоимость путевок (с учетом средств граждан)	Израсходовано		Остаток неиспользованных средств	
				средства краевого бюджета	средства местного бюджета				средства краевого бюджета	средства местного бюджета	краевого бюджета	местного бюджета
1	2	3	4	5	6	7	8	9	10	11	12	13
1	Государственная ветеринарная инспекция Пермского края	15,9	0	191,50	X	191,50	8	282,90	185,40	X	6,10	X
	Итого	15,9	0	191,50	0	191,50	8	282,90	185,40	X	6,10	X

* Примечание: отчет заполняется каждым ИОГВ, являющимся ГРБС по данным расходам

Руководитель ГРБС

М. Г. Завьялов

Исполнитель, телефон

Л.В. Глухих, (342)265-55-76




Отчет
о расходовании бюджетных средств на приобретение путевок на санаторно-курортное лечение и оздоровление
работников учреждений бюджетной сферы Пермского края
за 2022 год

тыс.рублей

№ п/п	Наименование муниципальных образований, ГРБС	Остаток средств краевого бюджета на 01.01.2022	Остаток средств краевого бюджета на начало года, возвращенный для использования в текущем году	Утверждено Законом о бюджете		Финансирование из краевого бюджета на отчетную дату	Количество приобретенных путевок, (ед.)	Общая стоимость путевок (с учетом средств граждан)	Израсходовано		Остаток неиспользованных средств	
				средства краевого бюджета	средства местного бюджета				средства краевого бюджета	средства местного бюджета	краевого бюджета	местного бюджета
1	2	3	4	5	6	7	8	9	10	11	12	13
1	Министерство физической культуры и спорта Пермского края	0,0	0,0	95,7	X	95,7	0	0,0	0,0	X	95,7	X

Министр физической культуры и спорта Пермского края



Т.В. Чеснокова

Исполнитель:

Начальник отдела управления финансами и государственного задания
 тел. 244 85 77

Е.В. Кожевникова

Отчет

о расходовании бюджетных средств на приобретение путевок на санаторно-курортное лечение и оздоровление работников учреждений бюджетной сферы Пермского края за 2022 год

тыс. рублей

№ п/п	Наименование муниципальных образований, ГРБС	Остаток средств краевого бюджета на 01.01.2022	Остаток средств краевого бюджета на начало года, возвращенный для использования в текущем году	Утверждено Законом о бюджете		Финансирование из краевого бюджета на отчетную дату	Количество приобретенных путевок, (ед.)	Общая стоимость путевок (с учетом средств граждан)	Израсходовано		Остаток неиспользованных средств	
				средства краевого бюджета	средства местного бюджета				средства краевого бюджета	средства местного бюджета	краевого бюджета	местного бюджета
1	2	3	4	5	6	7	8	9	10	11	12	13
	Муниципальные образования											
1	го Пермь	16,5	0,0	3797,0	2748,1	3797,0	304	15499,9	3775,5	2748,1	21,5	0,0
2	мо Александровский	101,5	0,0	167,2	100,3	167,2	11	339,2	167,2	100,3	0,0	0,0
3	го Березники	424,3	0,00	844,5	506,7	844,5	41	1552,1	684,6	465,6	159,9	41,1
4	го Гремячинск	0,0	0,00	64,0	32,0	64,0	3	117,0	58,7	25,1	5,3	6,9
5	го Губаха	51,0	0,00	191,4	108,4	191,4	8	295,1	145,6	62,4	45,8	46,0
6	го Добрянка	7,4	0,00	357,6	161,9	357,6	24	671,9	323,8	161,9	33,8	0,0
7	го Кизел	0,0	0,00	110,6	72,0	110,6	6	268,8	110,6	72,0	0,0	0,0
8	го Краснокамск	0,0	0,00	377,3	189,5	377,3	21	1025,5	377,3	189,5	0,0	0,0
9	мо Кунгурский	45,9	0,00	602,3	430,8	602,3	48	1369,6	554,5	408,6	47,8	22,2
10	го Лысьва	136,3	0,00	406,7	298,2	406,7	32	937,2	345,3	257,9	61,4	40,3
11	го Соликамск	145,3	0,00	598,6	300,6	598,6	30	1308,6	401,7	290,4	196,9	10,2
12	го Чайковский	154,5	0,00	642,6	321,3	642,6	34	1054,3	462,0	316,3	180,6	5,0
13	го Чусовой	88,8	0,00	363,4	181,7	323,4	23	693,4	222,8	155,8	100,6	25,9
14	мо Бардымский	0,0	0,00	226,8	149,6	226,8	14	441,0	226,8	149,6	0,0	0,0
15	мо Березовский	0,0	0,00	70,0	47,7	70,0	6	157,0	70,0	47,7	0,0	0,0
16	мо Большесосновский	0,0	0,00	122,2	58,6	122,2	9	226,0	122,2	58,6	0,0	0,0
17	го Верещагино	10,3	0,00	278,2	173,9	278,2	23	575,9	262,1	173,9	16,1	0,0
18	го Горнозаводск	0,1	0,00	180,6	90,3	180,6	14	355,8	178,8	89,4	1,8	0,9
19	мо Еловский	9,6	0,00	108,2	54,1	108,2	7	210,2	106,2	45,5	2,0	8,6
20	го Ильинский	36,4	0,00	149,1	76,9	149,1	9	276,2	149,1	76,9	0,0	0,0
21	мо Карагайский	2,0	0,00	244,5	122,3	244,5	16	515,1	243,6	121,8	0,9	0,5
22	мо Кишертский	0,4	0,00	76,5	51,0	76,5	5	175,0	76,3	51,0	0,2	0,0
23	мо Куединский	0,0	0,00	219,9	110,0	219,9	17	416,7	219,9	97,4	0,0	12,6
24	го Красновишерский	103,4	0,00	143,9	72,2	143,9	8	185,0	89,9	45,2	54,0	27,0
25	го Нытва	0,0	0,00	296,7	137,8	290,1	16	580,2	290,1	137,8	0,0	0,0
26	го Октябрьский	8,9	0,00	219,2	147,8	219,2	15	472,9	219,1	141,9	0,1	5,9
27	го Оса	13,0	0,00	232,7	116,3	232,7	19	478,5	232,5	116,2	0,2	0,1
28	мо Ординский	31,6	0,00	134,7	67,7	134,7	8	240,1	120,8	60,7	13,9	7,0
29	го Оханск	6,3	0,00	107,5	60,5	107,5	6	201,7	87,4	60,5	20,1	0,0
30	го Очер	0,0	0,00	178,9	88,5	178,9	12	332,5	176,8	88,5	2,1	0,0
31	мр Пермский	26,5	0,00	540,8	390,5	540,8	36	1640,4	489,0	360,2	51,8	30,3
32	мо Сивинский	3,3	0,00	137,6	100,0	137,6	9	334,0	124,7	94,7	12,9	5,3

№ п/п	Наименование муниципальных образований, ГРБС	Остаток средств краевого бюджета на 01.01.2022	Остаток средств краевого бюджета на начало года, возвращенный для использования в текущем году	Утверждено Законом о бюджете		Финансирование из краевого бюджета на отчетную дату	Количество приобретенных путевок, (ед.)	Общая стоимость путевок (с учетом средств граждан)	Израсходовано		Остаток неиспользованных средств	
				средства краевого бюджета	средства местного бюджета				средства краевого бюджета	средства местного бюджета	краевого бюджета	местного бюджета
1	2	3	4	5	6	7	8	9	10	11	12	13
33	го Суксун	0,0	0,00	89,7	54,1	89,7	5	192,2	89,7	54,1	0,0	0,0
34	мо Уинский	6,9	0,00	94,0	56,3	94,0	9	187,8	94,0	56,3	0,0	0,0
35	мо Чагинский	38,4	0,00	131,6	86,0	131,6	10	282,6	130,2	86,0	1,4	0,0
36	го Чердынь	0,8	0,00	154,2	65,8	154,2	8	302,5	153,5	65,8	0,7	0,0
37	го Чернушка	0,0	0,00	316,3	211,8	315,9	25	706,0	315,9	211,8	0,0	0,0
38	ЗАТО Звездный	0,0	0,00	51,8	67,8	51,8	4	152,2	51,8	67,8	0,0	0,0
39	го Кудымкар	0,0	0,00	191,7	159,1	191,7	18	445,4	191,7	138,6	0,0	20,5
40	мо Гайнский	0,2	0,00	112,7	112,7	112,7	12	297,1	112,7	112,7	0,0	0,0
41	мо Косинский	0,0	0,00	67,4	33,7	67,4	5	133,0	67,4	33,7	0,0	0,0
42	мо Кочевский	0,0	0,00	113,3	56,9	113,3	8	232,0	111,7	55,0	1,6	1,9
43	мо Кудымкарский	114,1	0,00	210,0	111,7	210,0	17	405,0	210,0	111,7	0,0	0,0
44	мо Юрлинский	14,9	0,00	97,3	48,7	97,3	4	141,3	79,4	39,7	17,9	9,0
45	мо Юсьвинский	15,2	0,00	130,6	65,3	130,6	8	224,9	117,4	58,7	13,2	6,6
	Всего по муниципальным образованиям	1613,8	0,00	13951,8	8697,1	13904,8	967	36648,8	12840,3	8363,3	1064,5	333,8
2.	ГРБС (по государственным учреждениям)											
2.1	Министерство социального развития Пермского края	297,6	0	1244,6	X	1244,6	36	1467,5	936,8	0,0	307,8	X
	Всего Пермский край	1911,4	0,0	15196,4	8697,1	15149,4	1003	38116,3	13777,1	8363,3	1372,3	333,8

Министр социального развития Пермского края

Фокин П.С.


1422

Ed
Mud

Отчет
о расходовании средств, выделенных из бюджета Пермского края на предоставление мер социальной поддержки
по оплате жилого помещения и коммунальных услуг
за 2022 год

№ п/п	Наименование категории	Число получателей, которым предоставлены меры социальной поддержки, на конец отчетного периода			Утверждено Законом о бюджете	Уточненный план (бюджетная роспись)	Исполнено за отчетный период	Остаток неиспользованных средств	
		ежемесячная денежная компенсация, человек		число граждан, которым предоставлена дополнительная ежемесячная денежная компенсация, человек					количество семей, получивших субсидии на оплату ЖКУ, единиц
		носителей мер социальной поддержки	членов их семей						
1	2	3	4	5	6	7	8	9	10
1.	Ежемесячная денежная компенсация	203 266	46 396	135 357	х	2 323 962,8	2 323 962,8	2 101 243,9	222 718,9
1.1.	ветераны труда	148 708	147	102 485	х	1 493 558,8	1 493 558,8	1 398 116,1	95 442,7
1.2.	реабилитированные лица и лица, признанные пострадавшими от политических репрессий	5 440	4 801	3 495	х	88 001,9	88 001,9	85 543,3	2 458,6
1.3.	пенсионеры, имеющие большой страховой стаж	40 860	х	29 377	х	425 063,9	425 063,9	396 672,0	28 391,9
1.4.	многодетные семьи	8 258	41 448	х	х	317 338,2	317 338,2	220 912,5	96 425,7
2.	Субсидии на оплату жилого помещения и коммунальных услуг	х	х	х	16 865	807 707,4	757 480,1	460 389,9	297 090,2
	Всего	203 266	46 396	135 357	16 865	3 131 670,2	3 081 442,9	2 561 633,8	519 809,1

Министр социального развития Пермского края



Г.С. Фокин

Исполнитель, телефон: Басалгина Ю.С., 240 46 47

Исполнитель, телефон: Еремина В.С., 240 46 96

Отчет
о финансировании расходов, связанных с выполнением Закона Пермской области от 30.11.2004 № 1845-395 "О социальной поддержке отдельных категорий граждан, работающих и проживающих в сельской местности и носелках городского типа (рабочих поселках), но оплате жилого помещения и коммунальных услуг"
за 2022 год

тыс.рублей

№ п/п	Численность граждан с учетом членов их семей, которым предоставлена социальная поддержка, на конец года, человек	Утверждено Законом о бюджете	Предусмотрено сводной бюджетной росписью	Начислено мер социальной поддержки за отчетный период	Фактически выплачено за отчетный период получателям мер социальной поддержки	Остаток неиспользованных средств на конец отчетного периода	Задолженность на начало года перед получателями мер социальной поддержки	Задолженность на конец года перед получателями мер социальной поддержки
1	2	3	4	5	6	7	8	9
1	4891	81 692,6	81 692,6	47 209,6	47 209,6	34 483,0	0,0	0,0

Министр социального развития Пермского края



П.С. Фокин

О.В. Зайцева, 240 46 96

ОТЧЕТ

об использовании бюджетных средств на выполнение государственных полномочий по оплате жилого помещения и коммунальных услуг по Закону Пермского края от 01.06.2010 № 628-ПК "О социальной поддержке педагогических работников государственных и муниципальных образовательных организаций, работающих и проживающих в сельской местности и поселках городского типа (рабочих поселках), по оплате жилого помещения и коммунальных услуг"

за 2022 год

тыс. рублей

№ п/п	Наименование ГРБС, муниципальных образований	Остаток неиспользованных бюджетных средств на начало отчетного периода		Численность граждан с учетом членов их семей, которым предоставлена социальная поддержка, на конец года, человек	Утверждено Законом о бюджете	Предусмотрено сводной бюджетной росписью	Профинансировано из краевого бюджета	Начислено мер социальной поддержки за отчетный период	Фактически выплачено за отчетный период получателям мер социальной поддержки	Остаток неиспользованных средств на конец отчетного периода	Задолженность на начало года перед подателями мер социальной поддержки (дебит. (-); кредит. (+))	Задолженность на конец года перед получателями и мер социальной поддержки (дебит. (-); кредит. (+))
		всего	из них перечислено в текущем году в доход бюджета края									
1	2	3	4	5	6	7	8	9	10	11	12	13
1	Муниципальные образования	6 552,2	6 410,8	31 240	343 927,5	355 776,3	355 897,9	352 577,3	351 440,1	4 599,2	6 460,8	7 598,0
1.1.	г. Пермь	41,7	41,7	20	359,0	359,0	359,0	354,5	354,5	4,5	0,0	0,0
1.2.	мо Александровский	1 137,9	1 137,9	513	8 561,2	8 561,2	8 561,2	8 404,7	8 404,7	156,5	0,0	0,0
1.3.	г. Березники	92,3	92,3	144	1 554,0	1 554,0	1 554,0	1 711,7	1 554,0	0,0	0,0	157,7
1.4.	г. Гремячинск	50,9	50,9	59	1 260,2	1 260,2	1 260,2	1 200,6	1 200,6	59,6	0,0	0,0
1.5.	г. Губаха	357,2	357,2	222	3 074,6	3 074,6	3 074,6	2 989,2	2 989,2	85,4	0,0	0,0
1.6.	го Добрянский	36,8	36,8	692	8 441,7	8 770,9	8 770,9	8 164,5	8 768,9	2,0	637,8	33,4
1.7.	г. Кизел	1,9	1,9	70	1 740,3	1 740,3	1 740,3	1 759,5	1 740,3	0,0	54,6	73,8
1.8.	г. Краснокамск	170,6	170,6	493	5 285,1	5 659,2	5 659,2	5 370,5	5 557,3	101,9	187,7	0,9
1.9.	г. Лысьва	1,6	1,6	362	4 147,8	4 147,8	4 147,8	4 137,7	4 137,7	10,1	0,0	0,0
1.10.	г. Соликамск	1 414,4	1 414,4	407	4 716,6	4 716,6	4 716,6	4 675,1	4 675,1	41,5	0,0	0,0
1.11.	г. Чайковский	0,0	0,0	888	9 445,3	9 445,3	9 445,3	9 425,3	9 425,3	20,0	0,0	0,0
1.12.	го Чусовской	0,0	0,0	460	5 203,0	5 456,0	5 456,0	5 161,2	5 456,0	0,0	486,8	192,0
1.13.	мо Бардымский	0,0	0,0	1 524	14 329,4	14 329,4	14 329,4	15 714,1	14 329,4	0,0	0,0	1 384,7
1.14.	мо Березовский	0,0	0,0	658	5 783,5	6 053,6	6 053,6	6 166,1	6 053,5	0,1	111,5	224,1
1.15.	мо Большесосновский	30,1	30,1	729	8 714,7	9 542,0	9 542,0	9 368,7	9 515,6	26,4	432,5	285,6
1.16.	го Верещагинский	102,0	102,0	694	10 504,8	10 504,8	10 504,8	10 090,3	10 504,8	0,0	507,5	93,0
1.17.	г. Горнозаводск	119,7	119,7	428	5 283,0	5 283,0	5 283,0	5 330,0	5 178,3	104,7	3,4	155,1
1.18.	мо Еловский	7,5	7,5	547	6 240,1	6 240,1	6 240,1	6 014,0	6 240,1	0,0	277,5	51,4
1.19.	го Ильинский	0,0	0,0	684	12 552,0	12 552,0	12 552,0	11 449,3	11 559,4	992,6	110,1	0,0
1.20.	мо Карагайский	39,9	39,9	1 274	13 799,8	14 138,7	14 138,7	14 048,5	14 048,5	90,2	0,0	0,0
1.21.	мо Кишертский	0,0	0,0	546	7 252,1	7 837,1	7 837,1	7 936,4	7 837,1	0,0	159,9	259,2
1.22.	мо Куединский	0,0	0,0	1 450	17 219,6	17 838,9	17 838,9	18 999,0	17 838,9	0,0	689,8	1 849,9
1.23.	мо Кунгурский	90,8	90,8	1 901	18 883,4	20 415,2	20 415,2	19 662,3	20 315,2	100,0	941,7	288,8

1	2	3	4	5	6	7	8	9	10	11	12	13
1.24.	го Красновишерский	34,2	34,2	187	1 739,4	1 739,4	1 739,4	1 446,8	1 472,8	266,6	26,0	0,0
1.25.	го Нытвенский	276,3	276,3	842	9 664,3	9 664,3	9 664,3	9 118,0	8 977,2	687,1	3,4	144,2
1.26.	го Октябрьский	368,9	368,9	1 428	15 878,0	16 277,1	16 361,9	16 358,7	16 274,7	87,2	84,8	168,8
1.27.	го Осинский	53,9	53,9	237	2 078,6	2 078,6	2 078,6	2 056,4	2 056,4	22,2	0,0	0,0
1.28.	мо Ординский	8,2	8,2	731	8 881,2	9 348,5	9 348,5	9 342,5	9 342,5	6,0	0,0	0,0
1.29.	г. Оханск	0,0	0,0	353	2 974,6	2 974,6	2 974,6	3 001,3	2 974,6	0,0	113,2	139,9
1.30.	го Очерский	0,0	0,0	301	3 434,4	3 434,4	3 434,4	3 434,4	3 434,4	0,0	0,0	0,0
1.31.	мр Пермский	147,7	6,3	3 952	38 850,5	41 778,0	41 778,0	41 620,2	41 759,1	160,3	141,4	2,5
1.32.	мо Сивинский	34,8	34,8	716	9 254,8	9 254,8	9 254,8	9 254,8	9 254,8	0,0	0,0	0,0
1.33.	го Суксунский	0,0	0,0	866	7 510,1	8 206,2	8 206,2	8 226,7	8 206,2	0,0	284,6	305,1
1.34.	мо Уинский	1,5	1,5	514	4 907,3	5 191,4	5 191,4	4 758,3	4 901,7	289,7	143,4	0,0
1.35.	мо Частьинский	0,0	0,0	646	5 889,5	5 889,5	5 889,5	5 607,8	5 607,8	281,7	0,0	0,0
1.36.	го Чердынский	0,0	0,0	462	6 011,9	6 011,9	6 011,9	6 011,9	6 010,7	1,2	0,0	1,2
1.37.	го Чернушинский	612,8	612,8	493	5 024,6	5 024,6	5 024,6	5 047,6	5 006,7	17,9	59,4	100,3
1.38.	ЗАТО Звездный	0,0	0,0	316	4 661,8	4 898,0	4 898,0	4 994,5	4 898,0	0,0	46,2	142,7
1.39.	мо Гайнский	121,5	121,5	739	8 002,1	8 002,1	8 002,1	7 920,1	7 897,8	104,3	0,0	22,3
1.40.	мо Косинский	397,9	397,9	504	3 142,7	3 142,7	3 142,7	2 757,9	2 691,9	450,8	0,0	66,0
1.41.	мо Кочевский	714,9	714,9	632	5 436,5	5 436,5	5 436,5	5 050,3	5 050,3	386,2	0,0	0,0
1.42.	мо Кудымкарский	36,8	36,8	1 133	10 998,3	11 225,8	11 262,6	11 511,3	11 262,6	0,0	245,4	494,1
1.43.	мо Юрлинский	47,5	47,5	475	3 840,2	4 583,6	4 583,6	4 802,9	4 541,1	42,5	284,1	545,9
1.44.	мо Юсьвинский	0,0	0,0	948	11 395,5	12 134,4	12 134,4	12 121,7	12 134,4	0,0	428,1	415,4
2	Министерство социального развития	8,7	8,7	435	25 745,8	13 897,0	6 883,6	6 880,2	6 880,2	3,4	0,0	0,0
3	Министерство образования и науки	422,5	422,5	513,0	6 844,9	6 844,9	6 226,7	5 626,0	5 626,0	600,7	0,0	0,0
	ИТОГО	6 983,4	6 842,0	32 188	376 518,2	376 518,2	369 008,2	365 083,5	363 946,3	5 203,3	6 460,8	7 598,0

Справочно: В гр. 8 учтен возврат остатка неиспользованных средств на конец 2021 года в Октябрьский городской округ в сумме 84,8 тыс.руб.; в Кудымкарский муниципальный округ в сумме 36,8 тыс. руб. В гр.1 уточнены данные об остатке неиспользованных бюджетных средств на начало отчетного периода по Пермскому муниципальному району в сумме 147,7 тыс. руб.

Министр социального развития Пермского края

О.В. Зайцева, 240 46 96

П.С. Фокин

Министр образования и науки Пермского края

О.А. Рожкова, 211 70 20

Р.А. Кассина

Becky

Отчет
об использовании Министерством социального развития Пермского края средств федерального бюджета
на предоставление ежемесячных и дополнительных денежных компенсаций отдельным категориям граждан
за 2022 год

№ п/п	Наименование выплаты	Число граждан, которым начислена ежемесячная денежная компенсация, человек		Число граждан, которым начислена дополнительная ежемесячная денежная компенсация, человек	Уточненный план (бюджетная роспись)	Исполнено за отчетный период	Остаток неиспользованных средств
		носителей мер социальной поддержки	членов их семей				
1	2	3	4	5	6	7	8
1.	Федеральный закон от 12.01.1995 № 5-ФЗ "О ветеранах"	14 405	16 557	9 263	132 325,0	125 914,6	6 410,4
1.1.	инвалиды Великой Отечественной войны	174	118	163	X	X	X
1.2.	инвалиды вследствие военной травмы	394	369	305	X	X	X
1.3.	участники Великой Отечественной войны	47	19	36	X	X	X
1.4.	бывшие несовершеннолетние узники фашизма	77	35	64	X	X	X
1.5.	бывшие несовершеннолетние узники фашизма - инвалиды	55	43	53	X	X	X
1.6.	лица, награжденные знаком "Жителю блокадного Ленинграда"	36	27	34	X	X	X
1.7.	члены семей погибших (умерших) инвалидов войны, участников Великой Отечественной войны, ветеранов боевых действий	2 476	0	1 741	X	X	X
1.8.	ветераны боевых действий	11 146	15 946	6 867	X	X	X
2.	Федеральный закон от 24.11.1995 № 181-ФЗ "О социальной защите инвалидов в Российской Федерации"	107 996	11 086	87 419	1 066 039,7	1 049 311,2	16 728,5
2.1.	инвалиды общего заболевания	102 724	0	83 333	X	X	X
2.2.	семьи, имеющие детей-инвалидов	5 272	11 086	4 086	X	X	X
3.	Закон Российской Федерации от 15.05.1991 № 1244-1 "О социальной защите граждан, подвергшихся воздействию радиации вследствие катастрофы на Чернобыльской АЭС", Федеральный закон от 26.11.1998 № 175-ФЗ "О социальной защите граждан Российской Федерации, подвергшихся воздействию радиации вследствие аварии в 1957 году на производственном объединении "Маяк" и сбросов радиоактивных отходов в реку Теча"	1 138	413	918	12 239,4	11 480,3	759,2
3.1.	граждане, подвергшиеся воздействию радиации (инвалиды, участники ликвидации)	1 070	413	873	X	X	X
3.2.	члены семей граждан умерших (погибших) вследствие радиационного воздействия	68	0	45	X	X	X
	Всего	123 539	28 056	97 600	1 210 604,1	1 186 706,0	23 898,1

Министр социального развития Пермского края



П.С. Фокин

Исполнитель, телефон Еремина В.С., 240 46 96

Отчет

о предоставлении из бюджета Пермского края субсидии на возмещение недополученных доходов, возникающих вследствие регулирования тарифов при осуществлении перевозок пассажиров железнодорожным транспортом общего пользования в пригородном сообщении на территории Пермского края, за 2022 год

№ п/п	Наименование перевозчика	Утвержден о в бюджете Пермского края на год, тыс. рублей	Уточненный план на год, тыс. рублей	Кассовый план на год, тыс. рублей	Планируемая сумма субсидии по договору, тыс. рублей	№ зоны	Количество о км в зоне	Экономически обоснованные затраты, руб./зону		Фиксированный тариф, руб./зону		Количество перевезенных пассажиров за год, чел.		Фактически й объем пассажиро-километрово й работы за год, тыс. пасс.-км	Фактически й объем поездо-километрово й работы за год, тыс. вагоно-км	Фактическ ий объем вагоно-километрово й работы за год, тыс. вагоно-км	Фактические доходы от перевозки пассажиров за год, тыс. рублей	Фактические расходы от перевозки пассажиров за год, тыс. рублей	Фактически перечисленн ая сумма субсидии за год, тыс. рублей ³
								взрослые	дети	взрослые	дети	взрослые	дети						
1	2	3	4	5	6	7	8	9	10	11	12	13	14	15	16	17	18	19	20
	АО "Пермская пригородная компания"	x	x	x	x	x	x	x	x	x	x	x	x	x	x	x	x	x	x
		x	x	x	x	1	0-15	58,21	46,74	32/	8/	515 610	1 500	x	x	x	x	x	x
		x	x	x	x			64,75 ¹	53,34 ¹	32 ²	8 ²			x	x	x	x	x	x
		x	x	x	x	2	16-25	93,89	75,96	52/	13/	489 084	1 862	x	x	x	x	x	x
		x	x	x	x			105,21 ¹	86,67 ¹	32 ²	8 ²			x	x	x	x	x	x
		x	x	x	x	3	26-35	157,74	128,54	88/	22/	183 365	836	x	x	x	x	x	x
		x	x	x	x			178,05 ¹	146,67 ¹	52 ²	13 ²			x	x	x	x	x	x
		x	x	x	x	4	36-45	185,91	151,91	103/	26/	163 035	730	x	x	x	x	x	x
		x	x	x	x			208,4 ¹	173,34 ¹	76 ²	19 ²			x	x	x	x	x	x
		x	x	x	x	5	46-55	219,71	181,13	122/	31/	172 483	641	x	x	x	x	x	x
		x	x	x	x			246,84 ¹	206,67 ¹	76 ²	19 ²			x	x	x	x	x	x
		x	x	x	x	6	56-65	249,75	204,5			156 363	582	x	x	x	x	x	x
		x	x	x	x			281,24 ¹	233,34 ¹	139	35			x	x	x	x	x	x
		x	x	x	x	7	66-75	279,8	227,87			37 923	82	x	x	x	x	x	x
		x	x	x	x			313,61 ¹	260,01 ¹	155	39			x	x	x	x	x	x
		x	x	x	x	8	76-85	306,09	251,24			27 902	178	x	x	x	x	x	x
		x	x	x	x			343,96 ¹	286,68 ¹	170	43			x	x	x	x	x	x
		x	x	x	x	9	86-95	345,53	280,46			78 793	517	x	x	x	x	x	x
		x	x	x	x			388,47 ¹	320,01 ¹	192	48			x	x	x	x	x	x
		x	x	x	x	10	96-105	375,57	303,83			21 161	138	x	x	x	x	x	x
		x	x	x	x			422,87 ¹	346,68 ¹	209	52			x	x	x	x	x	x
		x	x	x	x	11	106-115	403,74	327,2			63 715	355	x	x	x	x	x	x
		x	x	x	x			453,22 ¹	373,35 ¹	224	56			x	x	x	x	x	x
		x	x	x	x	12	116-125	433,78	350,57			194 300	1 308	x	x	x	x	x	x
		x	x	x	x			487,61 ¹	400,02 ¹	241	60			x	x	x	x	x	x
		x	x	x	x	13	126-135	469,46	379,79			2 552	17	x	x	x	x	x	x
		x	x	x	x			528,08 ¹	433,35 ¹	261	65			x	x	x	x	x	x
		x	x	x	x	14	136-150	527,68	426,53			12 980	161	x	x	x	x	x	x
		x	x	x	x			592,82 ¹	486,68 ¹	293	73			x	x	x	x	x	x

N п/п	Наименование перевозчика	Утвержден о в бюджете Пермского края на год, тыс. рублей	Уточненный план на год, тыс. рублей	Кассовый план на год, тыс. рублей	Планируемая сумма субсидии по договору, тыс. рублей	N зоны	Количество км в зоне	Экономически обоснованные затраты, руб./зону		Фиксированный тариф, руб./зону		Количество перевезенных пассажиров за год, чел.		Фактически й объем пассажиро-километрово й работы за год, тыс. пасс.-км	Фактически й объем поездо-километров ой работы за год, тыс. поездо-км	Фактически й объем вагоно-километров ой работы за год, тыс. вагоно-км	Фактические доходы от перевозки пассажиров за год, тыс. рублей	Фактические расходы от перевозки пассажиров за год, тыс. рублей	Фактически перечисленн ая сумма субсидии за год, тыс. рублей ³
								взрослые	дети	взрослые	дети	взрослые	дети						
1	2	3	4	5	6	7	8	9	10	11	12	13	14	15	16	17	18	19	20
Главное направление - Восток		x	x	x	x	15	151-165	561,48	455,74	312	78	40 381	280	x	x	x	x	x	x
		x	x	x	x			631,27 ¹	520,02 ¹					x	x	x	x	x	x
		x	x	x	x	1	0-15	52,44	45,28	32	8	133 962	447	x	x	x	x	x	x
		x	x	x	x			55,16 ¹	48,03 ¹					x	x	x	x	x	x
		x	x	x	x	2	16-25	84,59	73,58	52	13	230 087	1 006	x	x	x	x	x	x
		x	x	x	x			89,64 ¹	78,05 ¹					x	x	x	x	x	x
		x	x	x	x	3	26-35	142,1	124,52	88	22	94 638	344	x	x	x	x	x	x
		x	x	x	x			151,69 ¹	132,08 ¹					x	x	x	x	x	x
		x	x	x	x	4	36-45	167,48	147,16	103	26	89 384	328	x	x	x	x	x	x
		x	x	x	x			177,55 ¹	156,1 ¹					x	x	x	x	x	x
		x	x	x	x	5	46-55	197,93	175,45	122	31	108 542	457	x	x	x	x	x	x
		x	x	x	x			210,3 ¹	186,12 ¹					x	x	x	x	x	x
		x	x	x	x	6	56-65	225	198,09	139	35	46 663	242	x	x	x	x	x	x
		x	x	x	x			239,61 ¹	210,13 ¹					x	x	x	x	x	x
		x	x	x	x	7	66-75	252,07	220,73	155	39	83 057	259	x	x	x	x	x	x
		x	x	x	x			267,19 ¹	234,15 ¹					x	x	x	x	x	x
		x	x	x	x	8	76-85	275,75	243,37	170	43	55 539	258	x	x	x	x	x	x
		x	x	x	x			293,04 ¹	258,16 ¹					x	x	x	x	x	x
		x	x	x	x	9	86-95	311,28	271,67	192	48	51 930	328	x	x	x	x	x	x
		x	x	x	x			330,97 ¹	288,18 ¹					x	x	x	x	x	x
		x	x	x	x	10	96-105	338,34	294,31	209	52	337 001	1 964	x	x	x	x	x	x
		x	x	x	x			360,27 ¹	312,2 ¹					x	x	x	x	x	x
		x	x	x	x	11	106-115	363,72	316,95	224	56	16 208	145	x	x	x	x	x	x
		x	x	x	x			386,13 ¹	336,21 ¹					x	x	x	x	x	x
		x	x	x	x	12	116-125	390,79	339,59	241	60	66 706	496	x	x	x	x	x	x
		x	x	x	x			415,43 ¹	360,23 ¹					x	x	x	x	x	x
		x	x	x	x	13	126-135	422,93	367,89	261	65	8 174	54	x	x	x	x	x	x
		x	x	x	x			449,91 ¹	390,25 ¹					x	x	x	x	x	x
		x	x	x	x	14	136-150	475,37	413,17	293	73	12 298	90	x	x	x	x	x	x
		x	x	x	x			505,07 ¹	438,28 ¹					x	x	x	x	x	x
		x	x	x	x	15	151-165	505,82	441,47	312	78	7 677	123	x	x	x	x	x	x
		x	x	x	x			537,82 ¹	468,3 ¹					x	x	x	x	x	x
	x	x	x	x	16	166-180	529,51	464,11	326	82	19 036	101	x	x	x	x	x	x	
	x	x	x	x			561,95 ¹	492,31 ¹					x	x	x	x	x	x	
	x	x	x	x	1	0-15	69,8	57,66	32	8	1 080 329	4 220	x	x	x	x	x	x	
	x	x	x	x			89,85 ¹	73,11 ¹					x	x	x	x	x	x	

N п/п	Наименование перевозчика	Утвержден о в бюджете Пермского края на год, тыс. рублей	Уточненный план на год, тыс. рублей	Кассовый план на год, тыс. рублей	Планируемая сумма субсидии по договору, тыс. рублей	N зоны	Количество о км в зоне	Экономически обоснованные затраты, руб./зону		Фиксированный тариф, руб./зону		Количество перевезенных пассажиров за год, чел.		Фактически й объем пассажиро-километрово й работы за год, тыс. пасс.-км	Фактически й объем поездо-километров ой работы за год, тыс. поездо-км	Фактически й объем вагоно-километров ой работы за год, тыс. вагоно-км	Фактические доходы от перевозки пассажиров за год, тыс. рублей	Фактические расходы от перевозки пассажиров за год, тыс. рублей	Фактически перечисленн ая сумма субсидии за год, тыс. рублей ³			
								взрослые	дети	взрослые	дети	взрослые	дети									
1	2	3	4	5	6	7	8	9	10	11	12	13	14	15	16	17	18	19	20			
2	Южное направление	x	x	x	x	5	50	394,55	473,19	138	35	8 456	31	x	x	x	x	x	x	x		
		x	x	x	x			420,47 ¹	481,72 ¹					x	x	x	x	x	x	x	x	x
		x	x	x	x	6	60	471,74	554,3	165	41	17 144	66	x	x	x	x	x	x	x	x	
		x	x	x	x			502,74 ¹	564,30 ¹					x	x	x	x	x	x	x	x	x
		x	x	x	x	7	70	554,66	662,46	194	49	1 144	1	x	x	x	x	x	x	x	x	x
		x	x	x	x			591,1 ¹	674,41 ¹					x	x	x	x	x	x	x	x	x
		x	x	x	x	8	80	634,71	757,1	222	56	6 835	13	x	x	x	x	x	x	x	x	x
		x	x	x	x			676,41 ¹	770,75 ¹					x	x	x	x	x	x	x	x	x
		x	x	x	x	9	90	703,33	838,22	246	62	9 365	20	x	x	x	x	x	x	x	x	x
		x	x	x	x			749,54 ¹	853,34 ¹					x	x	x	x	x	x	x	x	x
		x	x	x	x	10	99	786,24	932,85	275	69	1 466	1	x	x	x	x	x	x	x	x	x
		x	x	x	x			837,9 ¹	949,68 ¹					x	x	x	x	x	x	x	x	x
		x	x	x	x	11	110	829,12	986,93	290	73	49	0	x	x	x	x	x	x	x	x	x
		x	x	x	x			883,6 ¹	1 004,73 ¹					x	x	x	x	x	x	x	x	x
		x	x	x	x	12	120	854,86	1 013,97	299	75	996	2	x	x	x	x	x	x	x	x	x
		x	x	x	x			911,02 ¹	1 032,26 ¹					x	x	x	x	x	x	x	x	x
		x	x	x	x	13	130	926,33	1 095,09	324	81	1 278	4	x	x	x	x	x	x	x	x	x
		x	x	x	x			987,19 ¹	1 114,84 ¹					x	x	x	x	x	x	x	x	x
		x	x	x	x	14	140	997,81	1 176,21	349	87	1 871	11	x	x	x	x	x	x	x	x	x
		x	x	x	x			1 063,37 ¹	1 197,42 ¹					x	x	x	x	x	x	x	x	x
x	x	x	x	15	145	1 077,86	1 270,84	377	94	4 743	11	x	x	x	x	x	x	x	x	x		
x	x	x	x			1 148,68 ¹	1 293,77 ¹					x	x	x	x	x	x	x	x	x	x	
	Итого по договору	x	x	x	33 132,9	x	x	x	x	x	x	178 729	768	6 763,4	229,2	881,8	19 084,8	46 057,6	33 132,9			
	Всего	x	822 166,8	822 166,8	822 166,8	x	x	x	x	x	x	7 547 056	31 961	341 004,3	4 477,1	18 577,1	745 899,3	1 669 343,9	822 166,8			

¹) экономически обоснованные затраты в связи с перерегулированием Министерством тарифного регулирования и энергетики Пермского края тарифов на перевозки пассажиров пригородным железнодорожным транспортом в шоле 2022 г.

²) тарифы на пригородные железнодорожные перевозки пассажиров, утвержденные постановлением Министерства тарифного регулирования и энергетики Пермского края от 29.10.21 № 5, по "Главному направлению - Запад" по маршрутам "Левшино - Пермь 1 (2) - Краснокамск - Пермь 1 (2) - Левшино"

³) из них 19 498,2 тыс.рублей перечислены в рамках исполнения договоров 2021 г. (АО "Пермская пригородная компания" - 17 561,5 тыс.рублей, АО "Содружество" - 1 936,7 тыс.рублей)

Министр транспорта Пермского края

Исполнитель, телефон Конорев Д.А., 244 72 39 доб.194

1434



С.В.Вешняков

ОТЧЕТ

об использовании субвенций из бюджета Пермского края на организацию оздоровления и отдыха детей в разрезе направлений и муниципальных образований Пермского края за 2022 год

№ П/П	Наименование муниципальных образований (городской округ, муниципальный район, муниципальный округ)	Утверждено Законом о бюджете, тыс. рублей	Перечислено Министерством социального развития Пермского края, тыс. рублей	Всего исполнено органами местного самоуправления муниципальных районов (городских округов) Пермского края										Остаток субвенций, тыс. рублей	
				всего расходов, тыс. рублей	организация питания в лагерях дневного пребывания детей		приобретение путевок в стационарные организации отдыха и оздоровления детей летнего, сезонного и круглогодичного функционирования		предоставление субсидий хозяйствующим субъектам, некоммерческим организациям, индивидуальным предпринимателям, поставщикам услуг по организации отдыха детей и их оздоровления, организациям отдыха детей и их оздоровления, являющимся бюджетными или автономными учреждениями		предоставление компенсации родителям (законным представителям детей, не являющихся детьми-сиротами, детьми, оставшимися без попечения родителей)		расходы на обеспечение проезда к местам оздоровления и отдыха и обратно организованных групп детей, а также их безопасности, тыс. рублей		расходы на административные полномочия, тыс. рублей
					исполнено, тыс. рублей	приобретено путевок	исполнено, тыс. рублей	приобретено путевок	исполнено, тыс. рублей	приобретено путевок	исполнено, тыс. рублей	приобретено путевок			
1	2	3	4	5	6	7	8	9	10	11	12	13	14	15	16
1	го Пермь	207164,0	207164,0	173465,9	11374,6	5780	0,0	0	154611,7	9750	2594,1	165	0,0	4885,5	33698,1
2	мо Александровский	6467,8	6467,8	6467,0	2976,9	1444	2849,2	147	310,9	28	15,5	1	151,5	163,0	0,8
3	го Березники	31895,7	31895,7	30035,3	12004,4	5159	3420,7	257	13453,2	1210	187,4	19	147,0	822,6	1860,4
4	го Гремячинский	2058,3	2058,3	2057,9	974,6	409	963,8	51	11,1	1	0,0	0	48,5	59,9	0,4
5	го Губаха	6309,0	6309,0	6304,7	364,3	294	3103,0	189	2422,5	204	31,1	2	200,0	183,8	4,3
6	го Добрянка	13387,4	13387,4	13387,4	6503,6	2449	0,0	0	6463,0	380	31,1	2	0,0	389,7	0,0
7	го Кизел	3689,8	3689,8	3672,6	1300,0	733	2211,5	164	17,8	1	0,0	0	37,1	106,2	17,2
8	го Краснокамск	16532,8	16532,8	15377,2	3488,8	2305	586,3	36	10525,7	593	282,9	16	12,0	481,5	1155,6
9	мо Кунгурский	24503,0	24503,0	24289,6	5909,4	3314	0,0	0	17588,8	1192	77,7	6	0,0	713,7	213,4
10	го Лысьва	16009,9	16009,9	13563,6	3351,0	1183	0,0	0	8988,3	667	833,3	60	0,0	391,0	2446,3
11	го Соликамск	23642,6	23642,6	23397,1	8603,3	4301	0,0	0	14115,0	1420	0,0	0	0,0	678,8	245,5
12	го Чайковский	24714,8	24714,8	24020,3	13700,6	4469	0,0	0	9299,1	550	321,1	17	0,0	699,5	694,5
13	го Чусовой	14186,5	14186,5	13282,0	5442,7	2544	0,0	0	7476,9	488	0,0	0	0,0	362,4	904,5
14	мо Бардымский	6187,1	6187,1	6187,1	2875,3	1141	3098,6	215	33,0	3	0,0	0	0,0	180,2	0,0
15	мо Березовский	3218,2	3218,2	3218,2	1417,7	614	1472,6	79	235,0	19	0,0	0	0,0	92,9	0,0
16	мо Большесосновский	3021,3	3021,3	3021,3	1834,5	902	1079,0	51	0,0	0	0,0	0	19,8	88,0	0,0
17	го Верещагино	9672,8	9672,8	9552,9	4901,2	1699	3909,5	195	319,0	18	22,2	1	221,0	180,0	119,9
18	го Горнозаводск	5015,1	5015,1	4535,3	2499,5	1027	0,0	0	1907,5	138	0,0	0	0,0	128,3	479,8
19	мо Еловский	1828,3	1828,3	1810,4	1001,3	404	749,6	40	0,0	0	15,5	1	41,0	3,0	17,9
20	го Ильинский	3754,3	3754,3	3746,2	2079,5	840	1445,3	70	37,7	3	17,8	1	62,9	103,0	8,1
21	мо Карагайский	5200,4	5200,4	4273,4	2552,1	733	1362,0	55	207,7	10	11,4	1	20,7	119,5	927,0
22	мо Кишертский	2013,6	2013,6	1906,0	746,5	402	1094,0	118	0,0	0	0,0	0	27,6	37,9	107,6
23	мо Кудинский	5842,4	5842,4	5632,5	2085,1	912	3314,1	182	33,3	2	0,0	0	182,7	17,3	209,9
24	го Красновишерск	4465,8	4465,8	3868,3	2140,5	823	1525,6	83	68,8	6	0,0	0	22,9	110,5	597,5
25	го Нытва	10640,2	10640,2	10640,2	4041,0	1815	3411,0	185	2813,5	239	55,5	3	0,0	319,2	0,0
26	го Октябрьский	7022,8	7022,8	6901,2	2678,7	1332	3825,1	179	0,0	0	15,5	1	183,5	198,4	121,6
27	го Оса	6376,8	6376,8	5978,2	3893,7	1404	0,0	0	1846,8	95	84,4	4	0,0	153,3	398,6
28	мо Ординский	3213,2	3213,2	3211,7	1187,3	205	1928,1	170	0,0	0	0,0	0	0,0	96,3	1,5
29	го Оханск	3123,90	3123,90	3123,90	1868,70	793	1121,5	54	0,00	0	22,2	1	23,50	88,00	0,00
30	го Очер	5455,2	5455,2	5445,0	2279,0	1223	2849,3	129	91,6	5	68,8	4	0,0	156,3	10,2
31	мр Пермский	24484,8	24484,8	24426,2	11041,1	5473	0,0	0	12424,7	755	310,0	20	0,0	650,4	58,6
32	мо Сивинский	3527,6	3527,6	2558,7	749,8	694	539,6	25	1250,8	65	0,0	0	18,5	0,0	968,9

№ п/п	Наименование муниципальных образований (городской округ, муниципальный район, муниципальный округ)	Утверждено Законом о бюджете, тыс. рублей	Перечислено Министерством социального развития Пермского края, тыс. рублей	Всего исполнено органами местного самоуправления муниципальных районов (городских округов) Пермского края												Остаток субвенций, тыс. рублей	
				всего расходов, тыс. рублей	в том числе										расходы на обеспечение проезда к местам оздоровления и отдыха и обратно организованных групп детей, а также их безопасности, тыс. рублей		расходы на администрирование полномочий, тыс. рублей
					организация питания в лагерях дневного пребывания детей	приобретение путевок в стационарные организации отдыха и оздоровления детей летнего, сезонного и круглогодичного функционирования	предоставление субсидий хозяйствующим субъектам, некоммерческим организациям, индивидуальным предпринимателям, поставщикам услуг по организации отдыха детей и их оздоровления, организациям отдыха детей и их оздоровления, являющимся бюджетными или автономными учреждениями	предоставление компенсации родителям (законным представителям детей, не являющихся детьми-сиротами, детьми, оставшимися без попечения родителей)	исполнено, тыс. рублей	приобретено путевок	исполнено, тыс. рублей	приобретено путевок	исполнено, тыс. рублей	приобретено путевок			
1	2	3	4	5	6	7	8	9	10	11	12	13	14	15	16		
33	го Суксун	4191,1	4191,1	2737,4	0,0	0	2544,7	171	67,0	4	13,0	1	82,9	29,8	1453,7		
34	мо Уинский	2337,9	2337,9	2337,9	1368,2	573	881,2	62	0,0	0	32,5	2	50,0	6,0	0,0		
35	мо Частинский	3221,5	3221,5	3221,5	2641,3	883	408,6	20	56,9	4	0,0	0	20,6	94,1	0,0		
36	го Чердынь	3828,6	3828,6	3777,8	1877,9	835	0,0	0	1789,9	91	0,0	0	0,0	110,0	50,8		
37	го Чернушка	12854,6	12854,6	12854,6	6938,7	2663	4811,4	265	708,7	48	21,4	1	0,0	374,4	0,0		
38	ЗАТО Звездный	2966,7	2966,7	2359,8	1160,0	468	366,0	12	765,1	32	0,0	0	0,0	68,7	606,9		
39	го Кудымкар	7975,2	7975,2	7955,1	3431,2	1290	2503,3	120	655,1	47	1013,8	36	120,0	231,7	20,1		
40	мо Гайнский	2996,5	2996,5	2996,5	1304,1	742	1518,5	78	0,0	0	86,6	5	0,0	87,3	0,0		
41	мо Косинский	1427,9	1427,9	1387,9	1004,3	409	342,0	18	0,0	0	0,0	0	0,0	41,6	40,0		
42	мо Кочевский	2666,8	2666,8	2666,8	1766,0	475	789,8	67	33,3	2	0,0	0	0,0	77,7	0,0		
43	мо Кудымкарский	5738,2	5738,2	5738,2	2769,8	1043	2316,2	112	421,9	20	24,4	1	38,8	167,1	0,0		
44	мо Юрьянский	2361,0	2361,0	2361,0	1001,4	500	1270,6	71	0,0	0	28,9	3	57,7	2,4	0,0		
45	мо Юсьвинский	4025,6	4025,6	4014,1	1718,2	647	2172,5	126	6,7	1	0,0	0	0,0	116,7	11,5		
	Всего Пермский край	561 217,00	561 217,00	513 765,90	154 847,80	67348	65 784,20	3796	271 058,00	18 091	6 218,1	374	1 790,20	14 067,60	47 451,10		

Министр социального развития Пермского края

Фокин П.С.

Wray
/ W.D. Wray
/ 4th November /

Отчет

о расходовании финансовых средств на строительство и приобретение жилых помещений для формирования специализированного жилищного фонда для обеспечения жилыми помещениями детей-сирот, детей, оставшихся без попечения родителей, лиц из числа детей-сирот и детей, оставшихся без попечения родителей, по договорам найма специализированных жилых помещений за 2022 год

Table with columns: № п/п, Назначение муниципального образования, Остаток неиспользованных средств на счетах муниципальных образований Периского края на начало отчетного года, тыс.рублей, Восстановленные и затраченные в бюджеты муниципальных образований остатки прошлого финансового года, потребность в которых подтверждена, тыс.рублей, Увеличено в социальной бюджетной росписи на год, тыс.рублей, Переиспользовано в бюджеты муниципальных образований, тыс.рублей, Итого, Направлено из бюджетов муниципальных образований, тыс.рублей (в том числе: на приобретение жилых помещений путем заключения договора купли-продажи жилых помещений, на приобретение жилых помещений в строящемся многоквартирном доме, на строительство многоквартирных домов, на строительство жилых домов), Остаток неиспользованных средств на счетах муниципальных образований Периского края на конец отчетного года, тыс.рублей, Числом без того, которое повысилось

* ФБ - федеральный бюджет ** КБ - краевой бюджет

1441

Отчет

об использовании иных межбюджетных трансфертов, предоставляемых из бюджета Пермского края муниципальным образованиям на возмещение затрат, связанных с организацией перевозки отдельных категорий граждан с использованием электронных социальных проездных документов, а также недополученных доходов юридическим лицам, индивидуальным предпринимателям от перевозки на территории Пермского края отдельных категорий граждан с использованием электронных социальных проездных документов (ЭСЖД) за 2022 год

тыс.рублей

№ п/п	Наименование муниципального образования Пермского края	Объем затрат муниципальных заказчиков, связанных с организацией перевозки на транспорте общего пользования отдельных категорий граждан с использованием ЭСПД, а также недополученных доходов юридических лиц, индивидуальных предпринимателей, осуществляющих перевозки отдельных категорий граждан с использованием ЭСПД транспортом общего пользования ¹			Объем доходов от пополнения месячного транспортного ресурса ЭСПД, распределенных оператором ЭСПД муниципальным заказчикам, юридическим лицам, индивидуальным предпринимателям, осуществляющим перевозку отдельных категорий граждан с использованием ЭСПД автомобильным и городским наземным электрическим транспортом ¹			Объем иных межбюджетных трансфертов, подлежащих передаче в бюджет муниципального образования Пермского края на возмещение затрат, связанных с организацией перевозки отдельных категорий граждан с использованием ЭСПД, а также недополученных доходов юридическим лицам, индивидуальным предпринимателям от перевозки отдельных категорий граждан с использованием ЭСПД, за счет средств бюджета Пермского края ²			Объем иных межбюджетных трансфертов, переданных в бюджеты муниципальных образований Пермского края на возмещение затрат, связанных с организацией перевозки отдельных категорий граждан с использованием ЭСПД, а также недополученных доходов юридическим лицам, индивидуальным предпринимателям от перевозки отдельных категорий граждан с использованием ЭСПД за счет средств бюджета Пермского края			Кассовые расходы бюджета муниципального образования Пермского края на возмещение затрат, связанных с организацией перевозки отдельных категорий граждан с использованием ЭСПД, а также недополученных доходов юридическим лицам, индивидуальным предпринимателям от перевозки отдельных категорий граждан с использованием ЭСПД за счет средств бюджета Пермского края			Остаток неиспользованных иных межбюджетных трансфертов, предоставленных из бюджета Пермского края на возмещение затрат, связанных с организацией перевозки отдельных категорий граждан с использованием ЭСПД, а также недополученных доходов юридическим лицам, индивидуальным предпринимателям от перевозки отдельных категорий граждан с использованием ЭСПД		
		Всего	ЭСЖДф	ЭСЖДр	Всего	ЭСЖДф	ЭСЖДр	Всего	ЭСЖДф	ЭСЖДр	Всего	ЭСЖДф	ЭСЖДр	Всего	ЭСЖДф	ЭСЖДр	Всего	ЭСЖДф	ЭСЖДр
1	2	3	4	5	6	7	8	9	10	11	12	13	14	15	16	17	18	19	20
1	Александровский муниципальный округ	2 672,2	629,0	2 043,2	431,4	115,4	316,0	2 240,8	513,6	1 727,2	147,3	10,3	137,0	147,3	10,3	137,0	0,0	0,0	0,0
2	Березниковский городской округ	35 105,4	5 541,7	29 563,7	5 603,3	1 040,9	4 562,4	30 157,9	5 156,6	25 001,3	29 428,4	5 156,6	24 271,8	29 428,4	5 156,6	24 271,8	0,0	0,0	0,0
3	Верещагинский городской округ	189,8	30,7	159,1	31,1	5,8	25,3	181,3	32,4	148,9	181,3	32,4	148,9	181,3	32,4	148,9	0,0	0,0	0,0
4	Горнозаводский городской округ	269,3	11,1	258,2	38,3	1,8	36,5	266,5	12,0	254,5	266,5	12,0	254,5	266,5	12,0	254,5	0,0	0,0	0,0
5	Губахинский городской округ	2 032,7	252,0	1 780,7	294,4	45,9	248,5	1 858,9	235,8	1 623,1	1 475,6	200,8	1 274,8	1 475,6	200,8	1 274,8	0,0	0,0	0,0
6	Добрянский городской округ	3 434,5	733,8	2 700,7	525,1	135,2	389,9	4 383,7	1 112,6	3 271,1	3 755,5	1 036,2	2 719,3	3 755,5	1 036,2	2 719,3	0,0	0,0	0,0
7	Карагайский муниципальный округ	3,6	1,0	2,6	0,6	0,2	0,4	4,1	1,2	2,9	4,1	1,2	2,9	4,1	1,2	2,9	0,0	0,0	0,0
8	Городской округ "Город Кизел"	231,3	82,4	148,9	39,7	15,7	24,0	246,1	103,9	142,2	246,1	103,9	142,2	246,1	103,9	142,2	0,0	0,0	0,0
9	Красновишерский городской округ	448,7	24,0	424,7	61,4	4,2	57,2	397,9	24,9	373,0	397,9	24,9	373,0	397,9	24,9	373,0	0,0	0,0	0,0
10	Краснокамский городской округ	6 310,9	1 423,1	4 887,8	990,1	265,6	724,5	5 490,6	1 416,6	4 074,0	5 490,6	1 416,6	4 074,0	5 490,6	1 416,6	4 074,0	0,0	0,0	0,0
11	Кунгурский муниципальный район	1 533,1	455,1	1 078,0	248,8	85,1	163,7	2 091,5	599,5	1 492,0	1 653,1	466,5	1 186,6	1 653,1	466,5	1 186,6	0,0	0,0	0,0
12	Кудымкарский муниципальный округ	11,3	1,7	9,6	1,8	0,3	1,5	9,5	1,4	8,1	0,0	0,0	0,0	0,0	0,0	0,0	0,0	0,0	0,0
13	Лысьвенский городской округ	1 125,8	240,5	885,3	166,1	43,5	122,6	959,7	197,0	762,7	784,7	148,7	636,0	784,7	148,7	636,0	0,0	0,0	0,0
14	Нытвенский городской округ	799,4	188,8	610,6	124,9	34,4	90,5	728,6	158,8	569,8	728,6	158,8	569,8	728,6	158,8	569,8	0,0	0,0	0,0
15	Осинский городской округ	538,0	44,3	493,7	74,2	8,0	66,2	596,3	51,1	545,2	529,5	44,9	484,6	529,5	44,9	484,6	0,0	0,0	0,0
16	Очерский городской округ	51,6	22,7	28,9	10,1	4,8	5,3	57,4	27,7	29,7	57,4	27,7	29,7	57,4	27,7	29,7	0,0	0,0	0,0
17	Пермский городской округ	328 933,0	90 115,2	238 817,8	56 946,5	17 091,2	39 855,3	301 535,1	85 728,5	215 806,6	301 488,5	85 681,9	215 806,6	301 488,5	85 681,9	215 806,6	0,0	0,0	0,0
18	Пермский муниципальный район	0,0	0,0	0,0	0,0	0,0	0,0	5,1	4,0	1,1	5,1	4,0	1,1	5,1	4,0	1,1	0,0	0,0	0,0
19	Солякамский городской округ	15 148,8	3 770,6	11 378,2	2 536,4	716,3	1 820,1	12 948,3	3 390,2	9 558,1	12 765,5	3 390,2	9 375,3	12 761,6	3 386,3	9 375,3	3,9	3,9	0,0
20	Октябрьский городской округ	35,9	3,9	32,0	5,4	0,7	4,7	30,5	3,2	27,3	0,0	0,0	0,0	0,0	0,0	0,0	0,0	0,0	0,0
21	Чусовской городской округ	7 834,4	1 888,3	5 946,1	1 262,1	353,4	908,7	6 979,6	1 718,7	5 260,9	6 766,1	1 505,2	5 260,9	6 766,1	1 505,2	5 260,9	0,0	0,0	0,0
	Итого	406 709,7	105 459,9	301 249,8	69 391,7	19 968,4	49 423,3	371 169,4	100 489,7	270 679,7	366 171,8	99 422,8	266 749,0	366 167,9	99 418,9	266 749,0	3,9	3,9	0,0

¹ в соответствии с Федеральным законом от 13.07.2015 № 220-ФЗ данные по графикам 3-5 отражены без учета перевозок отдельных категорий граждан по межмуниципальным маршрутам Пермского края

² объем средств указан с учетом сумм задолженности, сложившейся на начало отчетного периода по ОМСВ

Министр транспорта Пермского края



С.В. Вешняков

**Отчет
об использовании бюджетных средств на выполнение государственных полномочий
по составлению протоколов об административных правонарушениях
за 2022 год**

№ п/п	Наименование муниципальных образований	Утверждено Законом о бюджете	Фактическое финансировани е	Данные муниципальных образований					Количество составленных протоколов об административных правонарушениях (ед.)	Сумма возврата субвенции в красвой бюджет	Остаток не использованных муниципальными образованиями субвенций	
				утверждено расходов по бюджету		начислено расходов (фактические расходы)	исполнено за отчетный период (кассовые расходы)				на начало отчетного периода	на конец отчетного периода (гр. 4- гр. 9-гр. 11+гр. 12
				всего	в том числе за счет субвенций из красового бюджета		всего	в том числе за счет субвенций из красового бюджета				
						5					6	7
1	2	3	4	5	6	7	8	9	10	11	12	13
1	го Пермь	665,6	665,6	665,6	665,6	665,6	665,6	665,6	21988	0,18	0,16	0,00
2	мо Александровский	28,1	28,1	28,1	28,1	28,1	28,1	28,1	215	0,00	0,00	0,00
3	го Березники	95,6	95,6	95,6	95,6	95,6	95,6	95,6	644	0,05	0,01	0,00
4	го Гремячинск	6,3	6,3	6,3	6,3	6,3	6,3	6,3	24	0,00	0,00	0,00
5	го Губаха	23,9	23,9	23,9	23,9	23,9	23,9	23,9	264	0,00	0,00	0,00
6	го Добрянка	34,9	34,9	34,9	34,9	34,9	34,9	34,9	190	0,00	0,00	0,00
7	го Кизел	11,2	11,2	11,2	11,2	11,2	11,2	11,2	179	0,00	0,00	0,00
8	го Краснокамск	45,9	45,9	45,9	45,9	45,9	45,9	45,9	607	0,00	0,00	0,00
9	мо Кунгурский	111,8	111,8	111,8	111,8	111,8	111,8	111,8	493	0,00	1,07	1,07
10	го Лысьва	44,6	44,6	44,6	44,6	40,6	40,6	40,6	335	45,66	41,62	0,00
11	го Солкамск	68,4	68,4	68,4	68,4	68,4	68,4	68,4	654	9,98	9,98	0,00
12	го Чайковский	65,4	65,4	65,4	65,4	65,4	65,4	65,4	1526	0,00	0,00	0,00
13	го Чусовой	41,1	41,1	41,1	41,1	41,1	41,1	41,1	606	0,00	0,00	0,00
14	мо Бардымский	25,8	25,8	25,8	25,8	25,8	25,8	25,8	40	0,00	0,00	0,00
15	мо Березовский	15,7	15,7	15,7	15,7	15,7	15,7	15,7	103	0,00	0,00	0,00
16	мо Большеземский	12,7	12,7	12,7	12,7	12,7	12,7	12,7	104	0,00	0,00	0,00
17	го Верещагино	24,1	24,1	24,1	24,1	24,1	24,1	24,1	170	0,00	0,00	0,00
18	го Горнозаводск	14,3	14,3	14,3	14,3	14,3	14,3	14,3	57	0,00	0,00	0,00
19	мо Еловский	9,1	9,1	9,1	9,1	9,1	9,1	9,1	93	0,00	0,00	0,00
20	го Ильинский	11,3	11,3	11,3	11,3	11,3	11,3	11,3	105	0,00	0,00	0,00
21	мо Карагайский	22,3	22,3	22,3	22,3	22,3	22,3	22,3	232	0,00	0,00	0,00
22	мо Кизертский	11,7	8,8	11,7	11,7	11,7	8,8	8,8	32	0,00	0,00	0,00
23	мо Куединский	25,0	25,0	25,0	25,0	9,4	9,4	9,4	96	16,35	0,80	0,00
24	го Красновишерск	12,2	12,2	12,2	12,2	12,2	12,2	12,2	74	0,00	0,00	0,00
25	го Нытва	25,5	25,5	25,5	25,5	25,5	25,5	25,5	408	0,00	0,00	0,00
26	го Октябрьский	16,9	16,9	16,9	16,9	16,9	16,9	16,9	107	0,00	0,00	0,00
27	го Оса	17,7	17,7	17,7	17,7	17,7	17,7	17,7	213	0,00	0,00	0,00
28	мо Ординский	15,0	15,0	15,0	15,0	15,0	15,0	15,0	73	9,25	9,25	0,00
29	го Оханск	9,9	9,9	9,9	9,9	9,9	9,9	9,9	72	0,00	0,00	0,00
30	го Очер	14,3	14,3	14,3	14,3	14,3	14,3	14,3	80	0,00	0,00	0,00
31	мр Пермский, всего	83,8	78,3	83,8	83,8	78,3	78,3	78,3	410	3,40	3,40	0,00
	мр Пермский	24,7	24,7	24,7	24,7	24,7	24,7	24,7	225	0,00	0,00	0,00
	Сылвенское сельское поселение	5,1	5,1	5,1	5,1	5,1	5,1	5,1	40	0,00	0,00	0,00
	Юго-Камское сельское поселение	4,6	4,6	4,6	4,6	4,6	4,6	4,6	0	0,00	0,00	0,00
	Бершетское сельское поселение	1,9	0,0	1,9	1,9	0,0	0,0	0,0	0	0,00	0,00	0,00
	Гамовское сельское поселение	3,3	3,3	3,3	3,3	3,3	3,3	3,3	24	0,00	0,00	0,00

144

	Двуреченское сельское поселение	4,9	4,9	4,9	4,9	4,9	4,9	4,9	11	0,00	0,00	0,00
	Заболотское сельское поселение	0,8	0,8	0,8	0,8	0,8	0,8	0,8	0	0,00	0,00	0,00
	Кондратовское сельское поселение	7,2	7,2	7,2	7,2	7,2	7,2	7,2	48	0,00	0,00	0,00
	Кукуштанское сельское поселение	4,4	4,4	4,4	4,4	4,4	4,4	4,4	0	0,00	0,00	0,00
	Култаевское сельское поселение	7,5	7,5	7,5	7,5	7,5	7,5	7,5	18	0,00	0,00	0,00
	Лобановское сельское поселение	5,3	5,3	5,3	5,3	5,3	5,3	5,3	26	0,00	0,00	0,00
	Пальниковское сельское поселение	0,8	0,8	0,8	0,8	0,8	0,8	0,8	0	0,00	0,00	0,00
	Платошнинское сельское поселение	1,1	1,1	1,1	1,1	1,1	1,1	1,1	0	0,00	0,00	0,00
	Савинское сельское поселение	3,6	0,0	3,6	3,6	0,0	0,0	0,0	0	3,40	3,40	0,00
	Усть-Качкинское сельское поселение	2,9	2,9	2,9	2,9	2,9	2,9	2,9	0	0,00	0,00	0,00
	Фроловское сельское поселение	3,8	3,8	3,8	3,8	3,8	3,8	3,8	17	0,00	0,00	0,00
	Хохловское сельское поселение	0,7	0,7	0,7	0,7	0,68	0,68	0,68	1	0,00	0,00	0,00
	Юговское сельское поселение	1,2	1,2	1,2	1,2	1,2	1,2	1,2	0	0,00	0,00	0,00
32	мо Сивинский	14,3	14,3	14,3	14,3	14,3	14,3	14,3	56	0,00	0,00	0,00
33	го Суксун	11,9	11,9	11,9	11,9	11,9	11,9	11,9	71	0,00	0,00	0,00
34	мо Уинский	10,6	10,6	10,6	10,6	10,6	10,6	10,6	61	0,00	0,00	0,00
35	мо Частинский	13,1	13,1	13,1	13,1	13,09964	13,09964	13,09964	99	0,00	0,00	0,00
36	го Чердынь	12,2	12,2	12,2	12,2	12,2	12,2	12,2	74	0,00	0,00	0,00
37	го Чернушка	31,9	31,9	31,9	31,9	31,9	31,9	31,9	131	0,00	0,00	0,00
38	ЗАТО Звездный	6,1	6,1	6,1	6,1	1,3	1,3	1,3	1	10,42	5,58	0,00
39	го Кудымкар	22,0	22,0	22,0	22,0	22,0	22,0	22,0	346	0,00	0,00	0,00
40	мо Гайнский	12,3	12,3	12,3	12,3	12,3	12,3	12,3	59	0,00	0,00	0,00
41	мо Косинский	6,4	6,4	6,4	6,4	6,4	6,4	6,4	34	0,03	0,03	0,00
42	мо Кочевский	10,6	10,6	10,6	10,6	10,6	10,6	10,6	79	0,00	0,00	0,00
43	мо Кудымкарский	23,2	23,2	23,2	23,2	23,2	23,2	23,2	96	0,00	0,00	0,00
44	мо Юрлинский	8,8	8,8	8,8	8,8	8,8	8,8	8,8	29	0,00	0,00	0,00
45	мо Юсьвинский	17,5	17,5	17,5	17,5	17,5	17,5	17,5	91	0,00	0,00	0,00
	Итого	1 811,0	1 802,6	1 811,0	1 811,0	1 781,0	1 778,1	1 778,1	31 421	95,3	71,91	1,07

Министр территориальной безопасности Пермского края

 В.А. Батмазов

Шеломенцева Анастасия Олеговна

217 73 55

Отчет
об использовании бюджетных средств на выполнение
государственных полномочий по хранению, комплектованию,
учету и использованию архивных документов государственной
части документов архивного фонда Пермского края
за 2022 год

тыс.рублей

N п/п	Наименование муниципальных образований	Утверждено Законом о бюджете	Фактическое финансирование	количество единиц хранения архивного фонда края	По данным муниципального образования											Возвращенные ОМС в краевой бюджет остатки неиспользованных субвенций	
					утверждено на год		начислено расходов за счет средств краевого бюджета (фактические расходы), в том числе					исполнено за отчетный период (кассовые расходы)		остаток не использованных муниципальными образованиями субвенций			
					всего	в том числе за счет субвенций из краевого бюджета	всего	в том числе на оплату труда	в том числе материальные затраты	в том числе тепловая энергия	в том числе электроэнергия	всего	в том числе за счет субвенций из краевого бюджета	на начало года	на конец года (гр. 15 + гр. 4 - гр. 13)		
1	2	3	4	5	6	7	8	9	10	11	12	13	14	15	16	17	
1	мо Александровский	411,6	411,6	15448	411,6	411,6	411,6	197,4	214,2				411,6	411,6		0,0	
2	го Березники	664,7	664,7	24820	664,7	664,7	669,5		616,1	36,6	16,8		664,7	664,7		0,0	
3	го Гремячинск	232,2	232,2	8660	232,2	232,2	232,2		232,2				232,2	232,2	0,00011	0,0	0,00011
4	го Губаха	370,7	370,7	14227	370,7	370,7	370,7	246,1	124,6				370,7	370,7		0,0	
5	го Добрянка	609,0	609,0	22727	609,0	609,0	609,0	607,6	1,4				609,0	609,0		0,0	
6	го Кизел	511,2	511,2	19074	511,2	511,2	511,2		470,0	32,3	8,9		511,2	511,2		0,0	
7	го Краснокамск	604,2	604,2	24144	604,2	604,2	606,1	476,6	68,5	45,8	15,2		604,2	604,2		0,0	
8	мо Кунгурский	2 209,8	2 209,8	82457	2 209,8	2 209,8	2 209,8	912,3	1 071,9	170,1	55,5		2 209,8	2 209,8		0,0	
9	го Лысьва	285,5	285,5	10658	285,5	285,5	285,5		285,5				285,5	285,5	2,4	0,0	2,4
10	го Соликамск	969,0	969,0	36771	969,0	969,0	969,0	969,0					969,0	969,0		0,0	
11	го Чайковский	384,6	384,6	14351	384,6	384,6	384,6	58,1	221,8	75,1	29,6		384,6	384,6		0,0	
12	го Чусовой	392,6	392,6	14651	392,6	392,6	392,6		294,3	83,3	15,0		392,6	392,6		0,0	
13	мо Бардымский	358,4	358,4	13374	358,4	358,4	358,4	358,4					358,4	358,4		0,0	
14	мо Березовский	431,6	431,6	16102	431,6	431,6	431,6	355,2	64,4	6,0	6,0		431,6	431,6		0,0	
15	мо Большесосновский	387,6	387,6	14461	387,6	387,6	387,6	292,0	31,6		64,0		387,6	387,6		0,0	
16	го Верещагино	430,3	430,3	16059	430,3	430,3	430,3	382,5	47,8				430,3	430,3		0,0	
17	го Горнозаводск	239,4	239,4	8935	239,4	239,4	239,4	12,8	226,6				239,4	239,4		0,00096	
18	мо Еловский	378,0	378,0	14106	378,0	378,0	378,0	268,7	58,8	18,0	32,5		378,0	378,0		0,0	

19	го Ильинский	729,1	729,1	27200	729,1	729,1	729,1	353,0	274,5	101,6		729,1	729,1		0,0	
20	мо Карагайский	419,4	419,4	15651	419,4	419,4	419,4		243,8	175,6		419,4	419,4		0,0	
21	мо Кишертский	364,7	364,7	13648	364,7	364,7	364,7	281,0	83,7			364,7	364,7		0,0	
22	мо Куединский	424,8	424,8	15850	424,8	424,8	282,9		159,8	98,7	24,4	282,9	282,9	14,4	141,9	14,4
23	го Красновишерск	644,4	644,4	23292	644,4	644,4	644,4	422,1	222,3			644,4	644,4	12,1	0,0	12,1
24	го Нытва	544,3	544,3	20384	544,3	544,3	544,3	473,0	71,3			544,3	544,3		0,0	
25	го Октябрьский	305,3	305,3	11388	305,3	305,3	305,3	224,0		81,3		305,3	305,3	0,00065	0,0	0,00065
26	го Оса	378,5	378,5	14461	378,5	378,5	378,5	286,3	92,2			378,5	378,5		0,0	
27	мо Ординский	310,6	310,6	11588	310,6	310,6	310,6	287,2	23,4			310,6	310,6		0,0	
28	го Оханск	336,8	336,8	12570	336,8	336,8	336,8	322,3	14,5			336,8	336,8		0,0	
29	го Очер	444,9	444,9	16599	444,9	444,9	444,9	366,3	78,6			444,9	444,9		0,0	
30	мр Пермский	758,8	758,8	28546	758,8	758,8	758,8	671,5	13,5		73,8	758,8	758,8		0,0	
31	мо Сивинский	372,7	372,7	13931	372,7	372,7	372,7	319,4	53,3			372,7	372,7		0,0	
32	го Суксун	475,2	475,2	18155	475,2	475,2	475,2	404,3	70,9			475,2	475,2		0,0	
33	мо Уинский	224,9	224,9	9880	224,9	224,9	224,9	126,9	47,3	50,7		224,9	224,9		0,0	
34	мо Частинский	521,3	521,3	19524	521,3	521,3	521,3	413,6	107,7			521,3	521,3		0,0	
35	го Чердынь	572,3	572,3	20919	572,3	572,3	572,3		175,5		396,8	572,3	572,3		0,0	
36	го Чернушка	610,7	610,7	23039	610,7	610,7	610,7	426,2	87,2	97,3		610,7	610,7	144,5	0,0	144,5
37	го Кудымкар	6,2	6,2	232	6,2	6,2	6,2		6,2			6,2	6,2		0,0	
38	мо Гайнский	375,3	375,3	9825	375,3	375,3	375,3	249,5	74,6	51,2		375,3	375,3		0,0	
39	мо Косинский	434,2	434,2	11370	434,2	434,2	434,2	434,2				434,2	434,2		0,0	
40	мо Кочевский	386,8	386,8	10270	386,8	386,8	386,8	380,8	6,0			386,8	386,8		0,0	
41	мо Кудымкарский	367,5	367,5	13712	367,5	367,5	367,5	367,5				367,5	367,5		0,0	
42	мо Юрлинский	213,7	213,7	8274	213,7	213,7	213,7	201,4	12,3			213,7	213,7		0,0	
43	мо Юсьвинский	495,8	495,8	18946	495,8	495,8	495,8	452,7	43,1			495,8	495,8		0,0	
	Итого	20 588,6	20 588,6	760 279	20 588,6	20 588,6	20 453,4	12 599,9	5 991,4	1 123,6	738,5	20 446,7	20 446,7	173,4	141,9	173,4

Руководитель Агентства по делам архивов Пермского края

/ А.А. Трещнев

Исполнитель Захарова А.И., телефон 201-05-14

03.03.2023



1771


**Отчет
об использовании бюджетных средств на осуществление государственных полномочий Пермского края
по созданию и организации деятельности административных комиссий
за 2022 год**

тыс. рублей

№ п/п	Наименование муниципального образования	Утверждено Законом о бюджете	Фактическое финансирование	Данные муниципальных образований					Количество рассмотренных дел об административных правонарушениях (ед.)	Количество протоколов о рассмотрении дел об административных правонарушениях (ед.)	Сумма возврата субвенции в краевой бюджет	Остаток не использованных муниципальных образований	
				утверждено расходов по бюджету		начислено расходов (фактические расходы)	исполнено за отчетный период (кассовые расходы)					на начало отчетного периода	на конец отчетного периода
				всего	в том числе за счет субвенций из краевого бюджета		всего	в том числе за счет субвенций из краевого бюджета					
1	2	3	4	5	6	7	8	9	10	11	12	13	14
1	го Пермь	11 787,6	11 787,6	11 787,6	11 787,6	11 780,1	11 780,1	11 780,1	97836	97836	76,3	68,8	0,0
2	мо Александровский	57,2	57,2	57,2	57,2	57,2	57,2	57,2	11	11	0,0	0,0	0,0
3	го Верезинки	208,8	208,8	208,8	208,8	208,7	208,7	208,7	172	172	0,1	0,0	0,0
4	го Гремлячинск	64,3	64,3	64,3	64,3	13,5	13,5	13,5	0	0	50,8	0,0	0,0
5	го Губаха	64,3	64,3	64,3	64,3	64,3	64,3	64,3	39	39	0,0	0,0	0,0
6	го Добрянка	64,3	64,3	64,3	64,3	64,3	64,3	64,3	26	26	0,2	0,2	0,0
7	го Кизел	64,3	64,3	64,3	64,3	0,0	0,0	0,0	2	2	123,2	58,9	0,0
8	го Краснокамск	64,3	64,3	64,3	64,3	64,3	64,3	64,3	244	244	0,0	0,0	0,0
9	мо Кунгурский	73,7	73,7	73,7	73,7	73,7	73,7	73,7	11	11	0,0	0,0	0,0
10	го Лысья	160,7	160,7	160,7	160,7	160,7	160,7	160,7	92	92	0,0	0,0	0,0
11	го Соликамск	184,2	184,2	184,2	184,2	184,2	184,2	184,2	654	654	0,0	0,0	0,0
12	го Чайковский	73,7	73,7	73,7	73,7	73,7	73,7	73,7	1221	1221	0,0	0,0	0,0
13	го Чусовой	160,7	160,7	160,7	160,7	160,7	160,7	160,7	258	258	0,0	0,0	0,0
14	мо Бардымский	57,2	57,2	57,2	57,2	57,2	57,2	57,2	1	1	0,0	0,0	0,0
15	мо Березовский	50,0	50,0	50,0	50,0	50,0	50,0	50,0	3	3	0,0	0,0	0,0
16	мо Большесосновский	50,0	50,0	50,0	50,0	50,0	50,0	50,0	0	0	0,0	0,0	0,0
17	го Верещагино	64,3	64,3	64,3	64,3	64,3	64,3	64,3	18	18	0,0	0,0	0,0
18	го Горнозаводск	64,3	64,3	64,3	64,3	64,3	64,3	64,3	12	12	0,0	0,0	0,0
19	мо Еловский	50,0	50,0	50,0	50,0	50,0	50,0	50,0	0	0	35,0	35,0	0,0
20	го Ильинский	64,3	64,3	64,3	64,3	64,3	64,3	64,3	14	14	0,0	0,0	0,0
21	мо Карагайский	57,2	57,2	57,2	57,2	57,2	57,2	57,2	79	79	0,0	0,0	0,0
22	мо Кишертский	50,0	50,0	50,0	50,0	50,0	50,0	50,0	17	17	0,0	0,0	0,0
23	мо Куединский	57,2	57,2	57,2	57,2	57,2	57,2	57,2	13	13	0,0	0,0	0,0
24	го Красновишерск	66,9	66,9	66,9	66,9	66,9	66,9	66,9	0	0	0,0	0,0	0,0
25	го Нытва	64,3	64,3	64,3	64,3	64,3	64,3	64,3	4	4	0,0	0,0	0,0
26	го Октябрьский	64,3	64,3	64,3	64,3	64,3	64,3	64,3	4	4	0,0	0,0	0,0
27	го Оса	64,3	64,3	64,3	64,3	64,3	64,3	64,3	3	3	0,0	0,0	0,0
28	мо Ординский	50,0	50,0	50,0	50,0	50,0	50,0	50,0	3	3	45,9	45,9	0,0
29	го Оханск	64,3	64,3	64,3	64,3	64,3	64,3	64,3	3	3	0,0	0,0	0,0
30	го Очер	64,3	64,3	64,3	64,3	64,3	64,3	64,3	9	9	0,0	0,0	0,0
31	мр Пермский, всего	273,7	273,7	273,7	273,7	273,7	273,7	273,7	147	147	16,9	16,9	0,0
	мр Пермский	73,7	73,7	73,7	73,7	73,7	73,7	73,7	120	120	0,0	0,0	0,0
	Сылвенское сельское поселение	50,0	50,0	50,0	50,0	50,0	50,0	50,0	17	17	16,9	16,9	0,0
	Кондратовское сельское поселение	50,0	50,0	50,0	50,0	50,0	50,0	50,0	8	8	0,0	0,0	0,0
	Култязевское сельское поселение	50,0	50,0	50,0	50,0	50,0	50,0	50,0	2	2	0,0	0,0	0,0
	Лобановское сельское поселение	50,0	50,0	50,0	50,0	50,0	50,0	50,0	0	0	0,0	0,0	0,0
32	мо Сивинский	50,0	50,0	50,0	50,0	50,0	50,0	50,0	0	0	0,0	0,0	0,0
33	го Суксун	64,3	64,3	64,3	64,3	64,3	64,3	64,3	0	0	0,0	0,0	0,0
34	мо Уинский	50,0	50,0	50,0	50,0	50,0	50,0	50,0	0	0	0,0	0,0	0,0
35	мо Частинский	50,0	50,0	50,0	50,0	50,0	50,0	50,0	10	10	0,0	0,0	0,0
36	го Чердынь	66,9	66,9	66,9	66,9	66,9	66,9	66,9	6	6	0,0	0,0	0,0

37	го Чернушка	64,3	64,3	64,3	64,3	64,3	64,3	64,3	3	3	0,0	0,0	0,0
38	ЗАТО Звездный	64,3	64,3	64,3	64,3	64,3	64,3	64,3	1	1	0,0	0,0	0,0
39	го Кудымкар	64,3	64,3	64,3	64,3	64,3	64,3	64,3	51	51	0,0	0,0	0,0
40	мо Гайнский	72,5	72,5	72,5	72,5	72,5	72,5	72,5	5	5	0,0	0,0	0,0
41	мо Косинский	72,5	72,5	72,5	72,5	72,5	72,5	72,5	6	6	0,0	0,0	0,0
42	мо Кочевский	72,5	72,5	72,5	72,5	72,5	72,5	72,5	2	2	26,6	26,6	0,0
43	мо Кудымкарский	57,2	57,2	57,2	57,2	57,1	57,1	57,1	10	10	1,6	1,4	0,0
44	мо Юрлинский	50,0	50,0	50,0	50,0	50,0	50,0	50,0	0	0	0,0	0,0	0,0
45	мо Юсьвинский	50,0	50,0	50,0	50,0	50,0	50,0	50,0	4	4	4,5	4,5	0,0
	Итого	15 153,5	15 153,5	15 153,5	15 153,5	15 030,7	15 030,7	15 030,7	100 994	100 994	381,2	258,3	0,0

Министр территориальной безопасности Пермского края



В.А. Батмазов

Шеломенцева Анастасия Олеговна
217 73 55

**Отчет
об использовании субсидии на выплату материального стимулирования народным дружинникам
за участие в мероприятиях по охране общественного порядка
за 2022 год**

№ п/п	Наименование муниципального образования	Количество			Средства бюджета Пермского края		Средства бюджетов муниципальных образований				Показатели результативности				Сумма возврата субсидии в краевой бюджет	Остаток не использованных муниципальными образованиями субсидий	
							утверждено расходов по бюджету		исполнено за отчетный период		Количество часов дежурств, за которые дружинникам выплачено материальное стимулирование из средств субсидии, ед.		Количество зарегистрированных на территории муниципального образования народных дружинников, ед.			на начало года	на конец отчетного периода (гр.17+гр.7-гр.11-гр.16)
		Дружинников, получивших материальное стимулирование, чел.	Административных правонарушений, в выявлении которых участвовали дружинники, ед.	Преступлений, в раскрытии которых участвовали дружинники, ед.	утверждено Законом о бюджете	фактическое финансирование за отчетный период	всего	в том числе за счет субсидий из краевого бюджета	всего	в том числе за счет субсидий из краевого бюджета	план	факт	план	факт			
1	2	3	4	5	6	7	8	9	10	11	12	13	14	15	16	17	18
1	ГО г. Пермь	210,00	1 510,00	50,00	1 442,00	1 442,00	5 883,70	1 442,00	5 883,70	1 442,00	25 200,00	118 607,00	105,00	210,00	0,00	0,00	0,00
2	ГО г. Березники	0,00	7,00	0,00	519,00	519,00	1 038,00	519,00	0,00	0,00	9 120,00	0,00	38,00	30,00	565,49	46,49	0,00
3	Губахинский ГО	13,00	7,00	0,00	145,90	145,90	291,80	145,90	261,66	117,32	2 640,00	2 607,00	11,00	13,00	64,42	35,84	0,00
4	Лысьвенский ГО	39,00	25,00	0,00	242,80	242,80	542,80	242,80	542,80	242,80	4 320,00	5 378,00	18,00	44,00	0,00	0,00	0,00
5	Соликамский ГО	46,00	0,00	0,00	371,50	371,50	621,50	371,50	331,18	81,45	6 480,00	1 816,00	27,00	46,00	445,08	155,03	0,00
6	ЗАТО Звездный	13,00	0,00	0,00	135,60	135,60	160,13	135,60	160,13	135,60	2 400,00	4 360,00	10,00	13,00	0,00	0,00	0,00
7	ГО г. Кизел	7,00	9,00	0,00	104,70	104,70	139,70	104,70	69,36	51,99	1 920,00	909,00	8,00	7,00	61,42	8,71	0,00
8	Чайковский ГО	27,00	53,00	3,00	300,30	300,30	1 135,71	300,30	1 135,71	300,30	5 280,00	8 916,00	22,00	27,00	0,00	0,00	0,00
9	Краснокамский ГО	5,00	0,00	0,00	145,90	145,90	345,90	145,90	23,50	10,58	2 640,00	235,00	11,00	4,00	238,31	102,99	0,00
10	Оханский ГО	30,00	4,00	0,00	109,10	109,10	179,10	109,10	179,10	109,10	1 920,00	2 425,00	8,00	30,00	0,00	0,00	0,00
11	Горнозаводский ГО	8,00	0,00	0,00	104,70	104,70	123,20	104,70	122,80	104,31	1 920,00	2 318,00	8,00	10,00	0,41	0,02	0,00
12	ГО г. Кудымкар	20,00	37,00	2,00	197,40	197,40	604,40	197,40	604,40	197,40	3 360,00	4 820,00	14,00	20,00	0,00	0,00	0,00
13	Верещагинский ГО	8,00	18,00	4,00	115,00	115,00	135,30	115,00	118,87	102,57	1 920,00	1 449,00	8,00	11,00	85,97	73,53	0,00
14	Чернушинский ГО	27,00	230,00	0,00	174,50	174,50	725,22	174,50	725,22	174,50	3 120,00	7 214,00	13,00	27,00	0,00	0,00	0,00
15	Суксунский ГО	8,00	0,00	0,00	115,00	115,00	135,30	115,00	115,00	97,78	1 920,00	2 480,00	8,00	8,00	17,22	0,00	0,00
16	Осинский ГО	22,00	0,00	0,00	192,70	192,70	273,20	192,70	273,20	192,70	3 360,00	3 415,00	14,00	22,00	0,00	0,00	0,00
17	Добрянский ГО	31,00	313,00	9,00	190,60	190,60	384,90	190,60	384,90	190,60	3 360,00	3 908,00	14,00	30,00	18,63	18,63	0,00
18	Чердынский ГО	8,00	0,00	0,00	104,70	104,70	191,50	104,70	191,50	104,70	1 920,00	1 920,00	8,00	8,00	0,00	0,00	0,00
19	Очерский ГО	14,00	0,00	0,00	125,30	125,30	200,48	125,30	200,48	125,30	2 160,00	2 785,00	9,00	14,00	0,00	0,00	0,00
20	Ильинский ГО	28,00	0,00	0,00	124,20	124,20	184,87	124,20	136,01	75,34	2 160,00	1 695,00	9,00	28,00	58,14	9,28	0,00
21	Октябрьский ГО	14,00	0,00	0,00	145,90	145,90	214,78	145,90	181,40	113,40	2 640,00	2 520,00	11,00	14,00	66,50	34,00	0,00
22	Чусовской ГО	27,00	0,00	0,00	207,70	207,70	424,24	207,70	424,24	207,70	3 600,00	4 315,00	15,00	27,00	0,00	0,00	0,00
23	Красновишерский ГО	9,00	9,00	0,00	104,70	104,70	174,50	104,70	156,52	86,72	1 920,00	1 920,00	8,00	9,00	36,30	18,32	0,00
24	Нытвенский ГО	19,00	105,00	0,00	166,50	166,50	195,90	166,50	195,90	166,50	2 880,00	4 260,00	12,00	19,00	57,86	57,86	0,00
25	Ординский МО	8,00	0,00	0,00	99,00	99,00	159,68	99,00	159,66	98,99	1 680,00	2 199,76	7,00	8,00	0,04	0,03	0,00
26	Березовский МО	7,00	0,00	0,00	103,50	103,50	123,50	103,50	123,50	103,50	1 680,00	1 680,00	7,00	15,00	27,96	27,96	0,00
27	Александровский МО	20,00	7,00	2,00	183,30	183,30	375,10	183,30	264,73	72,93	3 120,00	1 570,00	13,00	20,00	225,24	114,87	0,00
28	Кочевский МО	30,00	17,00	0,00	172,60	172,60	273,20	172,60	182,67	82,11	2 880,00	2 886,00	12,00	30,00	90,52	0,02	0,00
29	Косинский МО	0,00	0,00	0,00	43,00	43,00	50,59	43,00	0,00	0,00	720,00	0,00	3,00	4,00	86,00	43,00	0,00
30	Юрлинский МО	17,00	11,00	0,00	144,70	144,70	170,24	144,70	170,24	144,70	2 400,00	2 400,00	10,00	17,00	85,93	85,93	0,00
31	Юсьвинский МО	9,00	15,00	0,00	115,30	115,30	343,20	115,30	280,90	74,75	1 920,00	1 661,00	8,00	9,00	76,29	35,73	0,00
32	Уинский МО	9,00	0,00	0,00	84,10	84,10	98,94	84,10	98,91	84,07	1 440,00	2 198,00	6,00	9,00	0,03	0,00	0,00
33	Гайнский МО	0,00	0,00	0,00	81,30	81,30	95,65	81,30	0,00	0,00	1 440,00	0,00	6,00	12,00	165,40	84,10	0,00

№ п/п	Наименование муниципального образования	Количество			Средства бюджета Пермского края		Средства бюджетов муниципальных образований				Показатели результативности				Сумма возврата субсидий в краевой бюджет	Остаток не использованных муниципальными образованиями субсидий		
		Дружинников, получивших материальное стимулирование, чел.	Административных правонарушений, в выявлении которых участвовали дружинники, ед.	Преступлений, в раскрытии которых участвовали дружинники, ед.	утверждено Законом о бюджете	фактическое финансирование за отчетный период	всего	в том числе за счет субсидий из краевого бюджета	исполнено за отчетный период	всего	в том числе за счет субсидий из краевого бюджета	Количество часов дежурств, за которые дружинникам выплачено материальное стимулирование из средств субсидии, ед.		Количество зарегистрированных на территории муниципального образования народных дружинников, ед.		на начало года	на конец отчетного периода (гр.17+гр.7-гр.11-гр.16)	
												план	факт	план				факт
34	Кудымкарский МО	11,00	0,00	0,00	152,00	152,00	392,00	152,00	359,91	119,97	2 640,00	2 666,00	11,00	11,00	47,24	15,21	0,00	
35	Бардымский МО	17,00	53,00	0,00	168,60	168,60	200,34	168,60	200,34	168,60	2 880,00	3 780,00	12,00	17,00	0,00	0,00	0,00	
36	Еловский МО	4,00	4,00	0,00	43,00	43,00	62,61	43,00	62,58	42,97	720,00	1 288,00	3,00	4,00	11,51	11,48	0,00	
37	Кишертский МО	0,00	0,00	0,00	43,00	43,00	68,80	43,00	0,00	0,00	720,00	0,00	3,00	0,00	43,00	0,00	0,00	
38	Карагайский МО	18,00	0,00	0,00	145,80	145,80	173,93	145,80	173,93	145,80	2 400,00	2 264,00	10,00	18,00	29,82	29,82	0,00	
39	Частинский МО	4,00	50,00	0,00	53,30	53,30	260,80	53,30	260,80	53,30	960,00	960,00	4,00	4,00	0,00	0,00	0,00	
40	Куединский МО	3,00	0,00	0,00	63,60	63,60	74,82	63,60	55,10	24,80	1 200,00	551,00	5,00	3,00	109,21	70,40	0,00	
41	Кунгурский МО	16,00	1,00	0,00	218,00	218,00	439,39	218,00	439,36	218,00	3 840,00	4 018,00	16,00	16,00	0,03	0,03	0,00	
42	Большесосновский МО	4,00	0,00	0,00	36,70	36,70	43,18	36,70	43,11	36,70	720,00	958,00	3,00	5,00	0,00	0,00	0,00	
43	Пермский МР	45,00	198,00	46,00	457,20	409,60	833,20	414,20	760,33	409,10	7 200,00	11 375,00	30,00	57,00	62,24	61,74	0,00	
	Гамовское СП	5,00	0,00	0,00	53,30	53,29	71,07	53,30	71,06	53,29	960,00	1 579,00	4,00	6,00	0,02	0,02	0,00	
	Култаевское СП	3,00	0,00	0,00	53,30	53,28	95,17	53,30	95,13	53,28	960,00	2 114,00	4,00	5,00	0,00	0,00	0,00	
	Савинское СП	0,00	0,00	0,00	43,00	0,00	56,00	0,00	0,00	0,00	0,00	0,00	0,00	0,00	43,00	43,00	0,00	
	Сылвенское СП	16,00	5,00	25,00	70,50	70,50	219,20	70,50	218,46	70,00	1 200,00	3 580,00	5,00	18,00	19,23	18,73	0,00	
	Усть-Качкинское СП	10,00	0,00	0,00	101,50	96,93	188,40	101,50	172,32	96,93	1 680,00	2 154,00	7,00	10,00	0,00	0,00	0,00	
	Юговское СП	3,00	0,00	0,00	41,20	41,20	71,20	41,20	71,20	41,20	720,00	720,00	3,00	8,00	0,00	0,00	0,00	
	Юго-Камское СП	8,00	193,00	21,00	94,40	94,40	132,16	94,40	132,16	94,40	1 680,00	1 228,00	7,00	10,00	0,00	0,00	0,00	
44	Сивинский МО	15,00	0,00	0,00	97,90	97,90	115,18	97,90	115,18	97,90	1 680,00	1 828,00	7,00	15,00	0,00	0,00	0,00	
	Итого	870,00	2 683,00	116,00	8 091,60	8 044,00	18 660,47	8 048,60	16 168,82	6 408,83	140 400,00	234 554,76	585,00	945,00	2 776,16	1 140,99	0,00	

Министр территориальной безопасности Пермского края

Мельникова Валерия Дмитриевна
217 72 65



В.А. Батмазов

**Отчет
об исполнении бюджетных ассигнований на реализацию региональных проектов в рамках национальных проектов в Пермском крае
за 2022 год**

тыс. рублей

№ п/п	Наименование национального проекта, наименование регионального проекта	Предусмотрено в паспорте проекта*					Утверждено бюджетных ассигнований сводной бюджетной росписью бюджета Пермского края и бюджетов муниципальных образований**					Исполнение**					% исполнения
		всего	в том числе за счет средств:				всего	в том числе за счет средств:			всего	в том числе за счет средств:					
			федерального бюджета	краевого бюджета	местных бюджетов	внебюджетных источников		федерального бюджета	краевого бюджета	местных бюджетов		федерального бюджета	краевого бюджета	местных бюджетов	внебюджетных источников		
3	4	5	6	7	8	9	10	11	12	13	14	15	16	17=12/(8+7)			
1.	Демография	5 452 885,8	4 781 782,5	669 647,2	1 456,2	0,0	5 452 885,8	4 781 420,1	670 009,6	1 456,2	5 449 222,2	4 777 758,6	670 007,4	1 456,2	0,0	99,9%	
1.1.	Финансовая поддержка семей при рождении детей	5 321 402,3	4 661 037,5	660 364,8	0,0	0,0	5 321 402,3	4 661 037,5	660 364,8	0,0	5 317 739,7	4 657 377,0	660 362,7	0,0	0,0	99,9%	
1.2.	Содействие занятости	66 011,8	62 711,2	3 300,6	0,0	0,0	66 011,8	62 711,2	3 300,6	0,0	66 011,8	62 711,2	3 300,6	0,0	0,0	100,0%	
1.3.	Старшее поколение	122,8	122,8	0,0	0,0	0,0	122,8	122,8	0,0	0,0	121,8	121,8	0,0	0,0	0,0	99,2%	
1.4.	Укрепление общественного здоровья	20 744,2	19 707,0	1 037,2	0,0	0,0	20 744,2	19 707,0	1 037,2	0,0	20 744,2	19 707,0	1 037,2	0,0	0,0	100,0%	
1.5.	Спорт – норма жизни	44 604,7	38 204,0	4 944,5	1 456,2	0,0	44 604,7	37 841,6	5 306,9	1 456,2	44 604,7	37 841,6	5 306,9	1 456,2	0,0	100,0%	
2.	Здравоохранение	3 701 571,7	3 468 289,4	233 282,3	0,0	0,0	3 701 407,6	3 468 289,4	233 118,2	0,0	3 404 533,2	3 188 290,4	216 242,8	0,0	0,0	92,0%	
2.1.	Развитие системы оказания первичной медико-санитарной помощи	125 703,6	62 218,2	63 485,4	0,0	0,0	125 703,6	62 218,2	63 485,4	0,0	125 703,6	62 218,2	63 485,4	0,0	0,0	100,0%	
2.2.	Борьба с сердечно-сосудистыми заболеваниями	648 333,6	632 786,7	15 546,9	0,0	0,0	648 333,6	632 786,7	15 546,9	0,0	647 434,7	631 932,8	15 501,9	0,0	0,0	99,9%	
2.3.	Борьба с онкологическими заболеваниями	391 949,4	391 949,4	0,0	0,0	0,0	391 949,4	391 949,4	0,0	0,0	387 708,8	387 708,8	0,0	0,0	0,0	98,9%	
2.4.	Создание единого цифрового контура в здравоохранении на основе единой государственной информационной системы здравоохранения (ЕГИСЗ)	277 991,9	264 092,3	13 899,6	0,0	0,0	277 991,9	264 092,3	13 899,6	0,0	171 684,0	163 099,8	8 584,2	0,0	0,0	61,8%	
2.5.	Модернизация первичного звена здравоохранения Российской Федерации	2 257 593,2	2 117 242,8	140 350,4	0,0	0,0	2 257 429,1	2 117 242,8	140 186,3	0,0	2 072 002,1	1 943 330,8	128 671,3	0,0	0,0	91,8%	
3.	Образование	2 992 589,7	2 772 432,4	220 026,7	130,6	0,0	2 992 589,7	2 831 501,6	160 957,5	130,6	2 992 588,8	2 831 500,7	160 957,5	130,6	0,0	100,0%	
3.1.	Современная школа	2 593 789,3	2 452 783,4	141 005,9	0,0	0,0	2 593 789,3	2 452 765,3	141 024,0	0,0	2 593 789,3	2 452 765,3	141 024,0	0,0	0,0	100,0%	
3.2.	Успех каждого ребенка	7 968,6	7 446,1	391,9	130,6	0,0	7 968,6	7 446,1	391,9	130,6	7 968,6	7 446,1	391,9	130,6	0,0	100,0%	
3.3.	Цифровая образовательная среда	301 802,9	286 712,8	15 090,1	0,0	0,0	301 802,9	286 712,8	15 090,1	0,0	301 802,9	286 712,8	15 090,1	0,0	0,0	100,0%	
3.4.	Молодые профессионалы	62 202,9	0,0	62 202,9	0,0	0,0	62 202,9	59 092,7	3 110,1	0,0	62 202,9	59 092,7	3 110,1	0,0	0,0	100,0%	
3.5.	Патриотическое воспитание	26 826,0	25 484,7	1 341,3	0,0	0,0	26 826,0	25 484,7	1 341,3	0,0	26 825,1	25 483,9	1 341,3	0,0	0,0	100,0%	
4.	Жилье и городская среда	8 324 088,9	882 191,7	7 764 703,9	-428 727,8	105 921,2	9 831 609,4	9 167 583,1	459 911,6	204 114,6	8 338 990,4	7 618 709,5	410 245,1	204 114,6	105 921,2	83,9%	
4.1.	Жилье	270 000,0	256 500,0	2 700,0	10 800,0	0,0	270 000,0	256 500,0	2 700,0	10 800,0	270 000,0	256 500,0	2 700,0	10 800,0	0,0	100,0%	
4.2.	Формирование комфортной городской среды	1 440 421,1	586 521,2	1 293 469,1	-439 569,2	0,0	1 453 055,5	1 206 953,6	52 828,6	193 273,3	1 453 055,5	1 206 953,6	52 828,6	193 273,3	0,0	100,0%	
4.3.	Чистая вода	147 194,6	39 170,5	2 061,6	41,3	105 921,2	41 273,5	39 170,5	2 061,6	41,3	147 194,6	39 170,5	2 061,6	41,3	105 921,2	100,0%	
4.4.	Обеспечение устойчивого сокращения непригодного для проживания жилищного фонда	6 466 473,2	0,0	6 466 473,2	0,0	0,0	8 067 280,4	7 664 959,0	402 321,4	0,0	6 468 740,3	6 116 085,4	352 654,9	0,0	0,0	80,2%	
5.	Экология	121 922,1	51 531,4	70 390,7	0,0	0,0	121 922,1	121 922,1	0,0	0,0	121 922,1	121 922,1	0,0	0,0	0,0	100,0%	
5.1.	Сохранение уникальных водных объектов	2 595,0	2 595,0	0,0	0,0	0,0	2 595,0	2 595,0	0,0	0,0	2 595,0	2 595,0	0,0	0,0	0,0	100,0%	
5.2.	Сохранение лесов	119 327,1	48 936,4	70 390,7	0,0	0,0	119 327,1	119 327,1	0,0	0,0	119 327,1	119 327,1	0,0	0,0	0,0	100,0%	
6.	Безопасные качественные дороги	6 198 451,9	3 290 202,9	2 908 249,0	0,0	0,0	6 198 451,9	3 290 202,9	2 908 249,0	0,0	6 198 451,9	3 290 202,9	2 908 249,0	0,0	0,0	100,0%	
6.1.	Региональная и местная дорожная сеть	5 933 366,5	3 041 315,4	2 892 051,1	0,0	0,0	5 933 366,5	3 041 315,4	2 892 051,1	0,0	5 933 366,5	3 041 315,4	2 892 051,1	0,0	0,0	100,0%	
6.2.	Общесистемные меры развития дорожного хозяйства	248 887,5	248 887,5	0,0	0,0	0,0	248 887,5	248 887,5	0,0	0,0	248 887,5	248 887,5	0,0	0,0	0,0	100,0%	
6.3.	Безопасность дорожного движения	16 197,9	0,0	16 197,9	0,0	0,0	16 197,9	0,0	16 197,9	0,0	16 197,9	0,0	16 197,9	0,0	0,0	100,0%	
7.	Производительность труда	24 035,0	24 035,0	0,0	0,0	0,0	24 035,0	24 035,0	0,0	0,0	24 035,0	24 035,0	0,0	0,0	0,0	100,0%	
7.1.	Адресная поддержка повышения производительности труда на предприятиях	24 035,0	24 035,0	0,0	0,0	0,0	24 035,0	24 035,0	0,0	0,0	24 035,0	24 035,0	0,0	0,0	0,0	100,0%	
8.	Цифровая экономика	370 967,0	352 418,6	18 548,5	0,0	0,0	370 967,0	352 418,6	18 548,5	0,0	370 967,0	352 418,6	18 548,5	0,0	0,0	100,0%	
8.1.	Информационная инфраструктура	370 967,0	352 418,6	18 548,5	0,0	0,0	370 967,0	352 418,6	18 548,5	0,0	370 967,0	352 418,6	18 548,5	0,0	0,0	100,0%	

№ п/п	Наименование национального проекта, наименование регионального проекта	Предусмотрено в паспорте проекта*					Утверждено бюджетных ассигнований сводной бюджетной росписью бюджета Пермского края и бюджетов муниципальных образований**				Исполнение**					% исполнения
		всего	в том числе за счет средств:				всего	в том числе за счет средств:			всего	в том числе за счет средств:				
			федерального бюджета	краевого бюджета	местных бюджетов	внебюджетных источников		федерального бюджета	краевого бюджета	местных бюджетов		федерального бюджета	краевого бюджета	местных бюджетов	внебюджетных источников	
1	2	3	4	5	6	7	8	9	10	11	12	13	14	15	16	17=12/(8+7)
9.	Культура	364 524,6	325 914,3	27 809,1	10 801,2	0,0	364 524,6	325 914,3	27 809,1	10 801,2	364 524,6	325 914,3	27 809,1	10 801,2	0,0	100,0%
9.1.	Культурная среда	358 593,0	320 114,3	27 677,5	10 801,2	0,0	358 593,0	320 114,3	27 677,5	10 801,2	358 593,0	320 114,3	27 677,5	10 801,2	0,0	100,0%
9.2.	Цифровая культура	3 300,0	3 300,0	0,0	0,0	0,0	3 300,0	3 300,0	0,0	0,0	3 300,0	3 300,0	0,0	0,0	0,0	100,0%
9.3.	Творческие люди	2 631,6	2 500,0	131,6	0,0	0,0	2 631,6	2 500,0	131,6	0,0	2 631,6	2 500,0	131,6	0,0	0,0	100,0%
10.	Малое и среднее предпринимательство и поддержка индивидуальной предпринимательской инициативы	251 230,9	199 030,0	52 200,9	0,0	0,0	251 230,8	238 669,3	12 561,5	0,0	250 361,8	237 843,7	12 518,1	0,0	0,0	99,7%
10.1.	Создание благоприятных условий для осуществления деятельности самозанятыми гражданами	16 208,9	15 398,5	810,4	0,0	0,0	16 208,9	15 398,5	810,4	0,0	16 208,9	15 398,5	810,4	0,0	0,0	100,0%
10.2.	Создание условий для легкого старта и комфортного ведения бизнеса	58 096,7	15 552,6	42 544,1	0,0	0,0	58 096,7	55 191,9	2 904,8	0,0	57 243,5	54 381,3	2 862,2	0,0		98,5%
10.3.	Акселерация субъектов малого и среднего предпринимательства	176 925,2	168 078,9	8 846,3	0,0	0,0	176 925,2	168 078,9	8 846,3	0,0	176 909,4	168 063,9	8 845,5	0,0	0,0	100,0%
11.	Международная кооперация и экспорт	2 840,9	2 698,9	142,0	0,0	0,0	2 840,9	2 698,9	142,0	0,0	2 840,9	2 698,9	142,0	0,0	0,0	100,0%
11.1.	Экспорт продукции агропромышленного комплекса	2 840,9	2 698,9	142,0	0,0	0,0	2 840,9	2 698,9	142,0	0,0	2 840,9	2 698,9	142,0	0,0	0,0	100,0%
12.	Туризм и индустрия гостеприимства	206 596,3	148 499,6	58 096,7	0,0	0,0	206 596,3	184 415,0	22 181,3	0,0	206 596,3	184 415,0	22 181,3	0,0	0,0	100,0%
12.1.	Повышение доступности туристических продуктов	50 281,0	0,0	50 281,0	0,0	0,0	50 281,0	35 915,5	14 365,5	0,0	50 281,0	35 915,5	14 365,5	0,0	0,0	100,0%
12.2.	Развитие туристической инфраструктуры	156 315,3	148 499,5	7 815,8	0,0	0,0	156 315,3	148 499,5	7 815,8	0,0	156 315,3	148 499,5	7 815,8	0,0	0,0	100,0%
	Итого	28 011 704,9	16 299 026,6	12 023 097,0	-416 339,8	105 921,2	29 519 061,2	24 789 070,2	4 513 488,3	216 502,6	27 725 034,2	22 955 709,6	4 446 900,8	216 502,6	105 921,2	93,6%

* Несовпадения в части распределения средств федерального и краевого бюджета в паспортах региональных проектов с бюджетными ассигнованиями связаны с техническими проблемами в ГИИС "Электронный бюджет"

** По данным системы "АЦК-Финансы"

Директор аналитического департамента Администрации губернатора Пермского края

С.П. Колесникова

Рябова Марина Владимировна, 217-71-15



Отчет

о достижении показателей реализации региональных проектов в рамках национальных проектов в Пермском крае за 2022 год

№ п/п	Наименование национального проекта, наименование регионального проекта, наименование показателя	Единицы измерения	Плановое значение показателя, утвержденное паспортом регионального проекта	Фактическое значение показателя	% достижения	Комментарий (причины отклонения от плановых значений)
1	2	3	4	5	6	7
1.	Национальный проект "Демография"					
1.1.	Региональный проект "Укрепление общественного здоровья"					
1.1.1.	Темпы прироста первичной заболеваемости ожирением	%	2,1	0,2	1050,0%	
1.1.2.	Розничные продажи алкогольной продукции на душу населения (в литрах этанола)	Литр чистого (100%) спирта	6,2	6,2	100,0%	Показатель обратный Оценка. Дата формирования данных - август 2023 г
1.2.	Региональный проект "Содействие занятости"					
1.2.1.	Доступность дошкольного образования для детей в возрасте от 1,5 до 3 лет	%	99,67	100	100,3%	
1.2.2.	Количество дополнительно созданных мест с целью обеспечения дошкольным образованием детей в возрасте до 3 лет нарастающим итогом	Тысяча мест	4,741	4,536	95,7%	1. Обнаружение дефектов при строительстве детского сада в г. Очер на 150 мест. Совместно с Минпросвещением РФ ведется работа по исключению показателя из паспорта регионального проекта. 2. Устранение замечаний ИГСН по детскому саду в с. Малая Серва Кудымкарского муниципального округа на 55 мест (до 31.03 2023 г.)
1.3.	Региональный проект "Разработка и реализация программы системной поддержки и повышения качества жизни граждан старшего поколения (Старшее поколение)"					
1.3.1.	Доля граждан старше трудоспособного возраста и инвалидов, получивших социальные услуги в организациях социального обслуживания, от общего числа граждан старше трудоспособного возраста и инвалидов	%	6,0	13,9	231,7%	
1.3.2.	Уровень госпитализации на гериатрические койки лиц старше 60 лет на 10 тыс. населения соответствующего возраста	Условная единица	13,0	40,41	310,8%	
1.3.3.	Охват граждан старше трудоспособного возраста профилактическими осмотрами, включая диспансеризацию	%	30,6	35,26	115,2%	
1.3.4.	Доля лиц старше трудоспособного возраста, у которых выявлены заболевания и психологические состояния, находящихся под диспансерным наблюдением	%	69,1	69,5	100,6%	
1.4.	Региональный проект "Создание для всех категорий и групп населения условий для занятий физической культурой и спортом, массовым спортом, в том числе повышение уровня обеспеченности населения объектами спорта, а также подготовка спортивного резерва (Спорт-норма жизни)"					
1.4.1.	Доля граждан, систематически занимающегося физической культурой и спортом	%	50,4	53	105,2%	
1.4.2.	Уровень обеспеченности граждан спортивными сооружениями исходя из единовременной пропускной способности	%	61,5	68,30	111,1%	
2.	Национальный проект "Здравоохранение"					
2.1.	Региональный проект "Развитие системы оказания первичной медико-санитарной помощи"					
2.1.1.	Доля граждан из числа прошедших профилактический медицинский осмотр и (или) диспансеризацию, получивших возможность доступа к данным о прохождении профилактического медицинского осмотра и (или) диспансеризации в Личном кабинете пациента "Мое здоровье" на Едином портале государственных услуг и функций в отчетном году	%	15,0	0,0	0,0%	Отсутствует модуль для передачи данных о проведении диспансеризации на Единый портал государственных услуг и функций
2.1.2.	Количество посещений при выездах мобильных медицинских бригад, оснащенных мобильными медицинскими комплексами, тыс. посещений на 1 мобильную медицинскую бригаду	Тысяча посещений	2,5	2,5	100,0%	
2.1.3.	Число выполненных посещений гражданами поликлиник и поликлинических подразделений участвующих в создании и тиражировании "Новой модели организации оказания медицинской помощи"	Тысяча посещений	6 084,80	21 805,00	358,4%	
2.1.4.	Число лиц (пациентов), дополнительно эвакуированных с использованием санитарной авиации	Человек	186	207	111,3%	
2.1.5.	Число посещений сельскими жителями ФП, ФАПов и ВА, в расчете на 1 сельского жителя	Посещение	2,68	3,13	116,8%	
2.1.6.	Доля населенных пунктов с числом жителей до 2000 человек, населению которых доступна первичная медико-санитарная помощь по месту их проживания	%	98,38	100	101,6%	

2.1.7.	Доля граждан, ежегодно проходящих профилактический медицинский осмотр (или) диспансеризацию, от общего числа населения	%	37,7	39,2	104,0%	
2.1.8.	Доля поликлиник и поликлинических подразделений, участвующих в создании и тиражировании "Новой модели организации оказания медицинской помощи", от общего количества таких организаций	%	41,9	82,1	195,9%	
2.1.9.	Доля обоснованных жалоб пациентов, застрахованных в системе обязательного медицинского страхования, на оказание медицинской помощи в системе обязательного медицинского страхования, урегулированных в досудебном порядке (от общего числа обоснованных жалоб пациентов)	%	97,5	100	102,6%	
2.1.10.	Доля лиц, госпитализированных по экстренным показаниям в течение первых суток от общего числа больных, к которым совершены вылеты	%	90,0	98,0	108,9%	
2.2.	Региональный проект "Борьба с сердечно-сосудистыми заболеваниями"					
2.2.1.	Больничная летальность от инфаркта миокарда	%	12,9	11,52	112,0%	Показатель обратный.
2.2.2.	Больничная летальность от острого нарушения мозгового кровообращения	%	24,0	19,07	125,9%	Показатель обратный.
2.2.3.	Летальность больных с болезнями системы кровообращения среди лиц с болезнями системы кровообращения, состоящих под диспансерным наблюдением (умершие от БСК / число лиц с БСК, состоящих под диспансерным наблюдением)	%	4,15	3,2	129,7%	Показатель обратный.
2.2.4.	Доля лиц с болезнями системы кровообращения, состоящих под диспансерным наблюдением, получивших в текущем году медицинские услуги в рамках диспансерного наблюдения от всех пациентов с болезнями системы кровообращения, состоящих под диспансерным наблюдением	%	60,0	76,8	128,0%	
2.2.5.	Доля лиц, которые перенесли острое нарушение мозгового кровообращения, инфаркт миокарда, а также которым были выполнены аортокоронарное шунтирование, ангиопластика коронарных артерий со стентированием и катетерная абляция по поводу сердечно-сосудистых заболеваний, бесплатно получивших в отчетном году необходимые лекарственные препараты в амбулаторных условиях	%	85,0	94,5	111,2%	
2.2.6.	Количество рентген-эндovasкулярных вмешательств в лечебных целях	Тысяча единиц	4,918	5,022	102,1%	
2.3.	Региональный проект "Борьба с онкологическими заболеваниями"					
2.3.1.	Доля лиц с онкологическими заболеваниями, прошедших обследование и/или лечение в текущем году из числа состоящих под диспансерным наблюдением	%	70,0	63,9	91,3%	Ошибки при подаче медицинскими организациями сведений о получении пациентами с злокачественными новообразованиями медицинских услуг в рамках диспансерного наблюдения в реестр счетов Территориальным фондом обязательного медицинского страхования Пермского края
2.3.2.	Доля злокачественных новообразований, выявленных на I-II стадиях	%	57,1	57,1	100,0%	
2.3.3.	Удельный вес больных со злокачественными новообразованиями, состоящих на учете 5 лет и более из общего числа больных со злокачественными образованиями, состоящих под диспансерным наблюдением	%	57,6	57,6	100,0%	
2.3.4.	Одногодичная летальность больных со злокачественными новообразованиями (умерли в течении первого года с момента установления диагноза из числа больных, впервые взятых под диспансерное наблюдение в предыдущем году)	%	19,4	19,3	100,5%	Показатель обратный.
2.4.	Региональный проект "Создание единого цифрового контура в здравоохранении на основе единой государственной информационной системы здравоохранения (ЕГИСЗ)"					
2.4.1.	Доля медицинских организаций государственной и муниципальной систем здравоохранения, использующих медицинские информационные системы для организации и оказания медицинской помощи гражданам, обеспечивающих информационное взаимодействие с ЕГИСЗ	%	100	100	100,0%	
2.4.2.	Доля записей на прием к врачу, совершенных гражданами дистанционно	%	48,0	63,5	132,3%	
2.4.3.	Доля граждан, являющихся пользователями ЕПГУ, которым доступны электронные медицинские документы в Личном кабинете пациента «Мое здоровье» по факту оказания медицинской помощи за период	%	35,0	58,5	167,1%	

2.4.4	Доля случаев оказания медицинской помощи, по которым предоставлены электронные медицинские документы в подсистеме ЕГИСЗ за период	%	70,0	85,7	122,4%	
2.4.5.	Доля медицинских организаций государственной и муниципальной систем здравоохранения, подключенных к централизованному подсистемом государственных информационных систем в сфере здравоохранения субъектов Российской Федерации	%	100	100	100,0%	
2.4.6.	Число изданий, воспользовавшихся услугами (сервисами), в Личном кабинете пациента "Мое здоровье" на Едином портале государственных услуг и функций	Тысяча человек	387,18	582,14	150,4%	
2.5.	Региональный проект "Развитие детского здравоохранения, включая создание современной инфраструктуры оказания медицинской помощи детям"					
2.5.1.	Укомплектованность медицинских организаций, оказывающих медицинскую помощь детям (доля занятых физическими лицами должностей от общего количества должностей в медицинских организациях, оказывающих медицинскую помощь в амбулаторных условиях), нарастающим итогом: врачами педиатрами	%	91,3	96,2	105,4%	
2.5.2.	Количество (доля) детских поликлиник и детских поликлинических отделений с созданной современной инфраструктурой оказания медицинской помощи детям	%	95	100	105,3%	
2.5.3.	Число выполненных детьми посещений детских поликлиник и поликлинических подразделений, в которых созданы комфортные условия пребывания детей и оснащенных медицинским оборудованием, от общего числа посещений детьми детских поликлиник и поликлинических подразделений	%	70,0	71,2	101,7%	
2.5.4	Младенческая смертность	Промилле (0,1 процента)	4,1	4,6	89,1%	Показатель обратный 1. Снижение количества рождений. 2. Инфекционная заболеваемость женщин в период беременности, в том числе новой коронавирусной инфекцией Оперативные данные. Дата формирования данных - июль 2023г
2.5.5.	Доля посещений детьми медицинских организаций с профилактическими целями	%	53,1	52,1	98,1%	Повышенная заболеваемость коронавирусной инфекцией, ОРВИ и гриппом
2.5.6	Доля преждевременных родов (22-37 недель), в перинатальных центрах	%	73,0	77,2	105,8%	
2.5.7.	Смертность детей в возрасте 0-4 года на 1 000 родившихся живыми	Промилле (0,1 процента)	5,7	5,7	100,0%	Показатель обратный.
2.5.8.	Смертность детей в возрасте 0-17 лет на 100 000 детей соответствующего возраста	Число случаев на 100 тыс детей соответствующего возраста	50,0	40,5	123,5%	Показатель обратный.
2.5.9.	Доля взятых под диспансерное наблюдение детей в возрасте 0-17 лет с впервые в жизни установленными диагнозами болезней костно-мышечной системы и соединительной ткани	%	70,0	73,0	104,3%	
2.5.10.	Доля взятых под диспансерное наблюдение детей в возрасте 0-17 лет с впервые в жизни установленными диагнозами болезней глаза и его придаточного аппарата	%	70,0	71,6	102,3%	
2.5.11.	Доля взятых под диспансерное наблюдение детей в возрасте 0-17 лет с впервые в жизни установленными диагнозами болезней органов пищеварения	%	70,0	74,7	106,7%	
2.5.12.	Доля взятых под диспансерное наблюдение детей в возрасте 0-17 лет с впервые в жизни установленными диагнозами болезней системы кровообращения	%	80,0	82,4	103,0%	
2.5.13.	Доля взятых под диспансерное наблюдение детей в возрасте 0-17 лет с впервые в жизни установленными диагнозами болезней эндокринной системы, расстройства питания и нарушения обмена веществ	%	85,0	91,1	107,2%	
2.6.	Региональный проект "Обеспечение медицинских организаций системы здравоохранения квалифицированными кадрами"					
2.6.1.	Обеспеченность населения врачами, работающими в государственных и муниципальных медицинских организациях	Человек на 10 тыс. населения	41,5	37,6	90,6%	Увольнение медицинских работников в связи с выходом на пенсию.
2.6.2.	Обеспеченность населения врачами, оказывающими первичную медико-санитарную помощь	Человек на 10 тыс. населения	22,2	20,9	94,1%	Увольнение медицинских работников в связи с выходом на пенсию.
2.6.3.	Обеспеченность медицинскими работниками, оказывающими скорую медицинскую помощь	Человек на 10 тыс. населения	3,6	7,7	89,5%	Увольнение медицинских работников в связи с выходом на пенсию
2.6.4.	Обеспеченность населения врачами, оказывающими специализированную медицинскую помощь	Человек на 10 тыс. населения	14,9	13,3	89,3%	Увольнение медицинских работников в связи с выходом на пенсию
2.6.5.	Обеспеченность населения средними медицинскими работниками, работающими в государственных и муниципальных медицинских организациях	Человек на 10 тыс. населения	89,1	74,1	83,2%	Увольнение медицинских работников в связи с выходом на пенсию.
2.6.6.	Укомплектованность медицинских организаций, оказывающих медицинскую помощь в амбулаторных условиях (доля занятых физическими лицами должностей от общего количества должностей в медицинских учреждениях, оказывающих медицинскую помощь в амбулаторных условиях), % нарастающим итогом: врачами	%	86,8	90,3	104,0%	

2.6.7.	Укомплектованность медицинских организаций, оказывающих медицинскую помощь в амбулаторных условиях (доля занятых физическими лицами должностей от общего количества должностей в медицинских учреждениях, оказывающих медицинскую помощь в амбулаторных условиях), % нарастающим итогом средними медицинскими работниками	%	83,6	88,8	106,2%	
2.6.8.	Укомплектованность фельдшерских пунктов, фельдшерско-акушерских пунктов, врачебных амбулаторий медицинскими работниками	%	93,1	94,8	101,8%	
2.6.9.	Число специалистов, участвующих в системе непрерывного образования медицинских работников, в том числе с использованием дистанционных образовательных технологий	Тысяча человек	32,863	31,692	96,4%	Увольнение медицинских работников, ранее зарегистрированных на портале непрерывного медицинского и фармацевтического образования Минздрава России в связи с выходом на пенсию
2.7.	Региональный проект "Развитие экспорта медицинских услуг"					
2.7.1.	Увеличение объема экспорта медицинских услуг не менее чем в четыре раза по сравнению с 2017 годом (до 1 млрд. долларов США в год)	Миллион долларов	2,27	3,9	171,8%	
2.7.2.	Количество пролеченных иностранных граждан	Тысяча человек	36,0	59,7	165,8%	
2.8.	Региональный проект "Модернизация первичного звена здравоохранения Российской Федерации"					
2.8.1.	Доля зданий медицинских организаций, оказывающих первичную медико-санитарную помощь, находящихся в аварийном состоянии, требующих сноса, реконструкции и капитального ремонта	%	6,0	6,2	96,8%	Показатель обратный 1. ПЦРБ (п. Кукуштан, ул. Уральская, 18 Лит. А) - работы приостановлены в связи с тем, что в процессе выполнения работ выявлено просаживание и разрушение фундамента (срок исполнения -30.06.2023 г.); 2. ПЦРБ (п. Звездный, ул. Ленина, 22 Лит. АА1а1) - с целью приведения здания в нормативное состояние и доступности ММГН, при выполнении работ по демонтажу плитки и частичной отбивки штукатурки со стен, произошло разрушение существующих перегородок. Проводятся дополнительные работы, срок исполнения 31.03.2023 г.
2.8.2.	Доля оборудования в подразделениях, оказывающих медицинскую помощь в амбулаторных условиях, со сроком эксплуатации свыше 10 лет от общего числа данного вида оборудования	%	41,1	34,2	120,2%	Показатель обратный
2.8.3.	Число посещений сельскими жителями медицинских организаций на 1 сельского жителя в год	Единица	7,02	7,02	100,0%	
2.8.4.	Оценка общественного мнения по удовлетворенности населения медицинской помощью	%	32,5	28,8	88,6%	Данные, сформированные по результатам проведения телефонного опроса пациентов на основании представленных сведений страховых медицинских организациях, не позволяют провести анализ причин недостижения показателя в связи с отсутствием детализированной информации.
3.	Национальный проект "Образование"					
3.1.	Региональный проект "Современная школа"					
3.1.1.	Доля педагогических работников общеобразовательных организаций, прошедших повышение квалификации, в том числе в центрах непрерывного повышения профессионального мастерства	%	20,0	43,6937	218,5%	
3.2.	Региональный проект "Успех каждого ребенка"					
3.2.1.	Охват детей деятельностью региональных центров выявления, поддержки и развития способностей и талантов у детей и молодежи, технопарков «Кванториум» и центров «IT-куб»	%	6,3	9,6573	153,3%	
3.2.2.	Доля обучающихся по образовательным программам основного и среднего общего образования, охваченных мероприятиями, направленными на раннюю профессиональную ориентацию, в том числе в рамках программы "Билет в будущее"	%	30,0	49,5545	165,2%	
3.2.3.	Доля детей в возрасте от 5 до 18 лет, охваченных дополнительным образованием	%	75,0	84,755	113,0%	
3.2.4.	Количество субъектов Российской Федерации, выдающих сертификаты дополнительного образования в рамках системы персонализированного финансирования дополнительного образования детей	Единица	1	1	100,0%	
3.3.	Региональный проект "Цифровая образовательная среда"					
3.3.1.	Доля общеобразовательных организаций, оснащенных в целях внедрения цифровой образовательной среды	%	0,0	15,4	-	Плановое значение установлено с 2023 г.
3.3.2.	Доля обучающихся, для которых созданы равные условия получения качественного образования вне зависимости от места их нахождения посредством предоставления доступа к федеральной информационно-сервисной платформе цифровой образовательной среды	%	10,0	30,39	303,9%	
3.3.3.	Доля педагогических работников, использующих сервисы федеральной информационно-сервисной платформы цифровой образовательной среды	%	10,0	60,3	603,0%	
3.3.4.	Доля образовательных организаций, использующих сервисы федеральной информационно-сервисной платформы цифровой образовательной среды при реализации основных общеобразовательных программ начального общего, основного общего и среднего общего образования	%	10,0	12,65	126,5%	

3.4.	Региональный проект "Молодые профессионалы"					
3.4.1.	Численность граждан, охваченных деятельностью Центров опережающей профессиональной подготовки	Человек	8 275	48 493	586,0%	
3.4.2.	Доля выпускников образовательных организаций, реализующих программы среднего профессионального образования, занятых по виду деятельности и полученным компетенциям	%	62,5	78,7	125,9%	
3.4.3.	Доля обучающихся образовательных организаций, реализующих программы среднего профессионального образования, продемонстрировавших по итогам демонстрационного экзамена уровень, соответствующий национальным или международным стандартам	%	5,0	6,72	134,4%	
3.5.	Региональный проект "Социальная активность"					
3.5.1.	Общая численность граждан Российской Федерации, вовлеченных центрами (сообществами, объединениями) поддержки добровольчества (волонтерств) на базе образовательных организаций, некоммерческих организаций, государственных и муниципальных учреждений, в добровольческую (волонтерскую) деятельность	Миллион человек	0,422	0,4281	101,4%	
4.	Национальный проект "Культура"					
4.1.	Региональный проект "Культурная среда"					
4.1.1.	Количество созданных (реконструированных) и капитально отремонтированных объектов организаций культуры	Единица	9,0	9,0	100,0%	
4.1.2.	Количество организаций культуры, получивших современное оборудование	Единица	41	41	100,0%	
4.2.	Региональный проект "Творческие люди"					
4.2.1.	Количество специалистов сферы культуры, повысивших квалификацию на базе Центров непрерывного образования и повышения квалификации творческих и управленческих кадров в сфере культуры	Человек	2010	2010	100,0%	
4.2.2.	Количество поддержанных творческих инициатив и проектов	Единица	70,0	82,0	117,1%	
4.2.3.	Количество граждан, принимающих участие в добровольческой деятельности, получивших государственную поддержку в форме субсидий бюджетным учреждениям	Человек	2101	2578	122,7%	
5.	Национальный проект "Безопасные качественные дороги"					
5.1.	Региональный проект "Региональная и местная дорожная сеть"					
5.1.1.	Доля дорожной сети городских агломераций, находящаяся в нормативном состоянии	%	79,11	79,13	100,0%	
5.1.2.	Доля автомобильных дорог регионального и межмуниципального значения, соответствующих нормативным требованиям	%	57,87	73,23	126,5%	
5.1.3.	Обеспечение строительства и реконструкция автомобильных дорог регионального или межмуниципального, местного значения (накопленным итогом)	Километр	4,05	7,405	182,8%	
5.1.4.	Доля отечественного оборудования (товаров, работ, услуг) в общем объеме закупок	%	64,0	100	156,3%	
5.1.5.	Протяженность приведенных в нормативное состояние искусственных сооружений на автомобильных дорогах регионального или межмуниципального и местного значения (накопленным итогом)	Тысяча погонных метров	0,1593	1,0089	633,3%	
5.2.	Региональный проект "Безопасность дорожного движения"					
5.2.1.	Количество погибших в дорожно-транспортных происшествиях	Человек на 100 тысяч населения	9,5	8,92	106,5%	Показатель обратный.
5.2.2.	Количество погибших в дорожно-транспортных происшествиях на 10 тысяч транспортных средств	Человек на 10 тысяч транспортных средств	2,03	1,85	109,7%	Показатель обратный.
5.3.	Региональный проект "Общесистемные меры развития дорожного хозяйства"					
5.3.1.	Доля контрактов жизненного цикла, предусматривающих выполнение работ по строительству, реконструкции, капитальному ремонту автомобильных дорог регионального (межмуниципального) значения	%	15,0	50,0	333,3%	
5.3.2.	Доля объектов, на которых предусматривается использование новых и наилучших технологий, включенных в Реестр	%	20,0	46,94	234,7%	
6.	Национальный проект "Жилье и городская среда"					
6.1.	Региональный проект "Жилье"					
6.1.1.	Объем жилищного строительства	Миллион квадратных метров в год	1,28	1,9869	155,2%	
6.1.2.	Ввод жилья в рамках мероприятий по стимулированию программ развития жилищного строительства субъектов РФ	Миллион квадратных метров	0,0769	0,0835	108,6%	

6.2.	Региональный проект "Формирование комфортной городской среды"					
6.2.1.	Доля городов с благоприятной средой от общего количества городов (индекс качества городской среды - выше 50%)	%	36,0	36,0	100,0%	Оценка. Дата формирования данных - апрель 2023 г.
6.2.2.	Количество благоустроенных общественных территорий	Единица	405	408	100,7%	
6.2.3.	Количество городов с благоприятной городской средой	Единица	9	9	100,0%	Оценка. Дата формирования данных - апрель 2023 г.
6.2.4.	Индекс качества городской среды	Балл	188	188	100,0%	Оценка. Дата формирования данных - апрель 2023 г.
6.2.5.	Прирост среднего индекса качества городской среды по отношению к 2019 году	%	14,0	14,0	100,0%	Оценка. Дата формирования данных - апрель 2023 г.
6.2.6.	Количество благоустроенных дворовых территорий	Штука	1826	2017	110,5%	
6.2.7.	Реализованы проекты победителей Всероссийского конкурса лучших проектов создания комфортной городской среды в малых городах и исторических поселениях, не менее ед. нарастающим итогом	Единица	4	5	125,0%	
6.2.8.	Доля объема закупок оборудования, имеющего российское происхождение, в том числе оборудования, закупаемого при выполнении работ, в общем объеме оборудования, закупленного в рамках реализации мероприятий государственных (муниципальных) программ современной городской среды	%	90,0	100	111,1%	Оценка. Дата формирования данных - апрель 2023 г.
6.2.9.	Доля граждан, принявших участие в решении вопросов развития городской среды, от общего количества граждан в возрасте от 14 лет, проживающих в муниципальных образованиях, на территориях которых реализуются проекты по созданию комфортной городской среды	%	20,0	20,0	100,0%	
6.3.	Региональный проект "Обеспечение устойчивого сокращения непригодного для проживания жилищного фонда"					
6.3.1.	Количество граждан, расселенных из непригодного для проживания жилищного фонда (нарастающим итогом)	Тысяч человек	17,63	37,802	214,4%	
6.3.2.	Количество квадратных метров расселенного непригодного для проживания жилищного фонда (нарастающим итогом)	Тысяча квадратных метров	319,26	593,39	185,9%	
6.4.	Региональный проект "Чистая вода"					
6.4.1.	Доля населения Российской Федерации, обеспеченного качественной питьевой водой из систем централизованного водоснабжения	%	92,7	94,6	102,0%	
6.4.2.	Доля городского населения Российской Федерации, обеспеченного качественной питьевой водой из систем централизованного водоснабжения	%	98,4	99,6	101,2%	
6.4.3.	Количество построенных и реконструированных (модернизированных) объектов питьевого водоснабжения и водоподготовки, предусмотренных региональными программами	Штука	5	5	100,0%	
7.	Национальный проект "Экология"					
7.1.	Региональный проект "Сохранение лесов"					
7.1.1.	Отношение площади лесовосстановления и лесоразведения к площади вырубленных и погибших лесных насаждений	%	97,4	99,4	102,1%	
7.2.	Региональный проект "Сохранение уникальных водных объектов"					
7.2.1.	Протяженность расширенных участков русел рек, возрастающих	Километр	8,08	8,08	100,0%	
7.2.2.	Количество населения, улучшившего экологические условия проживания вблизи водных объектов	Миллион человек	0,1491	0,1491	100,0%	
7.3.	Региональный проект "Комплексная система обращения с твердыми коммунальными отходами"					
7.3.1.	Доля направленных на захоронение твердых коммунальных отходов, в том числе прошедших обработку (сортировку), в общей массе образованных твердых коммунальных отходов	%	97,7	97,2	100,5%	Показатель обратный. Оценка. Дата формирования данных - апрель 2023 г.
7.3.2.	Доля импорта оборудования для обработки и утилизации твердых коммунальных отходов	%	38,0	0,0	100%	Показатель обратный.
7.3.3.	Доля разработанных электронных моделей	%	100	100	100,0%	
7.3.4.	Доля твердых коммунальных отходов, направленных на обработку (сортировку) в общей массе образованных твердых коммунальных отходов	%	14,8	18,2	123,0%	Оценка. Дата формирования данных - апрель 2023 г.
7.3.5.	Доля направленных на утилизацию отходов, выделенных в результате раздельного накопления и обработки (сортировки) твердых коммунальных отходов, в общей массе образованных твердых коммунальных отходов	%	2,3	2,8	121,7%	Оценка. Дата формирования данных - апрель 2023 г.

8.	Национальный проект "Малое и среднее предпринимательство и поддержка индивидуальной предпринимательской инициативы"					
8.1.	Региональный проект "Создание благоприятных условий для осуществления деятельности самозанятыми гражданами"					
8.1.1.	Количество самозанятых граждан, зафиксировавших свой статус и применяющих специальный налоговый режим «Налог на профессиональный доход» (НПД), накопленным итогом	Тысяча человек	28,344	101,097	356,7%	
9.	Национальный проект "Цифровая экономика Российской Федерации"					
9.1.	Региональный проект "Информационная инфраструктура"					
9.1.1.	Доля социально значимых объектов, имеющих широкополосный доступ к информационно-телекоммуникационной сети «Интернет» в соответствии с утвержденными требованиями	%	100	100	100,0%	
9.1.2.	Доля государственных и муниципальных образовательных организаций, реализующих программы начального общего, основного общего, среднего общего и среднего профессионального образования, в учебных классах которых обеспечена возможность беспроводного широкополосного доступа к информационно-телекоммуникационной «Интернет» по технологии Wi-Fi	%	64,21	65,5	102,0%	
9.2.	Региональный проект "Цифровое государственное управление"					
9.2.1.	Уровень удовлетворенности качеством предоставления массовых социально значимых государственных и муниципальных услуг в электронном виде с использованием Единого портала государственных и муниципальных услуг (ЕПГУ)	Балл	3,9	3,6	92,3%	Отсутствие детализированного отчета органов власти и каждой услуги не позволяет сделать выводы о причинах неудовлетворенности.
9.2.2.	Доля массовых социально значимых государственных и муниципальных услуг в электронном виде, предоставляемых с использованием ЕПГУ, от общего количества таких услуг, предоставляемых в электронном виде	%	55,0	100	181,8%	
9.2.3.	Доля обращений за получением массовых социально значимых государственных и муниципальных услуг в электронном виде с использованием ЕПГУ, без необходимости личного посещения органов государственной власти, органов местного самоуправления и МФЦ, от общего количества таких услуг	%	30,0	32,13	107,1%	
9.2.4.	Количество государственных услуг, предоставляемых органами государственной власти в реестровой модели и/или в проактивном режиме с предоставлением результата в электронном виде на ЕПГУ	Условная единица	20	86	430,0%	
9.2.5.	Доля расходов на закупку и/или аренду отечественного программного обеспечения и платформ от общих расходов на закупку или аренду программного обеспечения	%	50,0	99,88	199,8%	
9.2.6.	Количество видов сведений, предоставляемых в режиме онлайн органами государственной власти в рамках межведомственного взаимодействия при предоставлении государственных услуг и исполнении функций, в том числе коммерческих организаций в соответствии с законодательством	Условная единица	1	1	100,0%	
9.2.7.	Количество реализованных на базе единой платформы сервисов обеспечения функций органов государственной власти и органов местного самоуправления, в том числе типовых функций	Штука	50	86	172,0%	
9.2.8.	Доля зарегистрированных пользователей ЕПГУ, использующих сервисы ЕПГУ в текущем году в целях получения государственных и муниципальных услуг в электронном виде, от общего числа зарегистрированных пользователей ЕПГУ	%	50,0	60,0	120,0%	
9.3.	Региональный проект "Кадры для цифровой экономики"					
9.3.1.	Количество государственных (муниципальных) служащих и работников учреждений, прошедших обучение компетенциям в сфере цифровой трансформации государственного и муниципального управления	Человек	172	234	136,0%	
9.4.	Региональный проект "Цифровые технологии"					
9.4.1.	Количество мероприятий по информированию заинтересованных компаний правообладателей программного обеспечения и субъектов малого и среднего предпринимательства, расположенных на территории Пермского края о мерах государственной поддержки	Единица	2	2	100,0%	
9.4.2.	Количество образовательных программ для технологических предпринимателей в рамках Национальной технологической инициативы	Единица	5	5	100,0%	

10.	Национальный проект "Производительность труда"					
10.1.	Региональный проект "Адресная поддержка повышения производительности труда на предприятиях"					
10.1.1.	Количество предприятий - участников, вовлеченных в национальный проект через получение адресной поддержки, нарастающим итогом	Условная единица	109	112	102,8%	
10.1.2.	Количество сотрудников предприятий и представителей региональных команд прошедших обучение инструментам повышения производительности труда, нарастающим итогом	Человек	1 441	1 705	118,3%	
10.1.3.	Доля предприятий, достигших ежегодный 5% прирост производительности труда на предприятиях участниках, внедряющих мероприятия национального проекта под федеральным и региональным управлением в течении трех лет участия в проекте	%	50,0	54,0	108,0%	
10.1.4.	Количество предприятий - участников, внедряющих мероприятия национального проекта под федеральным управлением (с ФЦК), нарастающим итогом	Условная единица	17	19	111,8%	
10.1.5.	Количество предприятий-участников, внедряющих мероприятия национального проекта под региональным управлением (с региональными центрами компетенций - РЦК), нарастающим итогом	Условная единица	54	55	101,9%	
10.1.6.	Количество предприятий-участников, внедряющих мероприятия национального проекта самостоятельно, нарастающим итогом	Условная единица	38	38	100,0%	
10.1.7.	Количество сотрудников предприятий, прошедших обучение инструментам повышения производительности труда под федеральным управлением (с ФЦК), нарастающим итогом	Человек	396	538	135,9%	
10.1.8.	Количество сотрудников предприятий, прошедших обучение инструментам повышения производительности труда под региональным управлением (с РЦК), нарастающим итогом	Человек	800	921	115,1%	
10.1.9.	Количество обученных сотрудников предприятий-участников в рамках реализации мероприятий по повышению производительности труда самостоятельно, а также органов исполнительной власти, нарастающим итогом	Человек	200	200	100,0%	
10.1.10.	Количество представителей региональных команд, прошедших обучение инструментам повышения производительности труда, нарастающим итогом	Человек	45	46	102,2%	
10.1.11.	Количество региональных центров компетенций, созданных в субъектах Российской Федерации в целях распространения лучших практик производительности труда, нарастающим итогом	Условная единица	1	1	100,0%	
10.1.12.	Удовлетворенность предприятий работой региональных центров компетенций (доля предприятий, удовлетворенных работой названных центров)	%	70,0	89,0	127,1%	
10.1.13.	Количество подготовленных инструкторов по бережливому производству на предприятиях - участниках национального проекта под региональным управлением (с РЦК)	Человек	24	44	183,3%	
10.2.	Региональный проект "Системные меры по повышению производительности труда"					
10.2.1.	Количество руководителей, обученных по программе управленческих навыков для повышения производительности труда, нарастающим итогом	Тысяча человек	0,110	0,117	106,4%	
11.	Национальный проект "Международная кооперация и экспорт"					
11.1.	Региональный проект "Экспорт продукции АПК"					
11.1.1.	Объем экспорта продукции агропромышленного комплекса (в сопоставимых ценах)	Миллиард долларов	0,0207	0,0198	95,7%	Изменение структуры экспорта в связи с санкционным давлением на Российскую Федерацию.
11.2.	Региональный проект "Системные меры развития международной кооперации и экспорта"					
11.2.1.	Количество субъектов Российской Федерации, в которых внедрен Региональный экспортный стандарт 2.0, шт.	Штука	1	1	100,0%	
12.	Национальный проект "Туризм и индустрия гостеприимства"					
12.1.	Региональный проект "Развитие туристической инфраструктуры"					
12.1.1.	Количество общественных инициатив, направленных на развитие туризма	Условная единица	4	5	125,0%	
12.1.2.	Количество предпринимательских инициатив, направленных на развитие туризма, обеспеченных грантовой поддержкой	Условная единица	35	55	157,1%	

Директор аналитического департамента Администрации губернатора Пермского края

С.П. Колесникова

Меньшикова Анастасия Владимировна, 217-71-67

1462