

**Филиал публично-правовой компании «Роскадастр» по Пермскому краю**

(полное наименование органа регистрации прав)

Раздел 1

**КАДАСТРОВЫЙ ПЛАН ТЕРРИТОРИИ**

На основании запроса от 21.02.2023, поступившего на рассмотрение 21.02.2023, сообщаем, что согласно записям Единого государственного реестра недвижимости:

Лист № 1	раздела 1	Всего листов раздела 1: 1	Всего разделов: 11	Всего листов: 112
« 21 » февраля 2023 г. № КУВИ-001/2023-44020120				
Номер кадастрового квартала: 81:02:0180001			Площадь кадастрового квартала: 4.96 Га	

**Общие сведения об объектах недвижимости в кадастровом квартале**

Номер п/п	Кадастровый номер объекта недвижимости	Вид объекта недвижимости	Адрес	Площадь или основная характеристика	Категория земель	Виды разрешенного использования	Назначение (проектируемое назначение)	Кадастровая стоимость (руб)
1	2	3	4	5	6	7	8	9
1	81:02:0180001:1	Земельный участок	619430, Пермский край, Косинский Район, Деревня Бараново, Улица Свободы	3472	Земли населенных пунктов	для ведения личного подсобного хозяйства	—	187349.12
2	81:02:0180001:11	Земельный участок	Пермский край, Косинский р-н, д Бараново, ул Свободы, д 1	2226	Земли населенных пунктов	для ведения личного подсобного хозяйства	—	127950.48
3	81:02:0180001:23	Земельный участок	Местоположение установлено относительно ориентира, расположенного в границах участка. Ориентир КТП № 1186. Почтовый адрес ориентира: Пермский край, Косинский р-н, д Бараново	14	Земли населенных пунктов	Под объекты энергетики	—	1293.74

**КОПИЯ ВЕРНА**



*Глава муниципального округа - глава администрации Косинского муниципального округа Пермского края*

*Э.В. Захарин*

иные материалы и документы:  
Кадастровый план территории



529-23/07.09 от 10.03.2023

4	81:02:0180001:25	Здание	619430, Пермский край, Косинский р-н, д Бараново, ул Свободы, д 1	площадь: 42.8 кв.м	—	—	Жилое	190012.09
5	81:02:0180001:135	Здание	619430, Пермский край, Район Косинский, Деревня Бараново, Улица Свободы, Дом 2	площадь: 25.3 кв.м	—	—	Жилое	106553.11

\_\_\_\_\_

полное наименование должности

М.П.

\_\_\_\_\_


подпись

\_\_\_\_\_

инициалы, фамилия

**КОПИЯ ВЕРНА**

*Глава муниципального округа -  
глава администрации Косинского  
муниципального округа Пермского края*



*Э.В. Засурин*


## КАДАСТРОВЫЙ ПЛАН ТЕРРИТОРИИ

Лист № 1	раздела 2	Всего листов раздела 2: 1	Всего разделов: 11	Всего листов: 112
« 21 » февраля 2023 г. № КУВИ-001/2023-44020120				
Номер кадастрового квартала: 81:02:0180001				

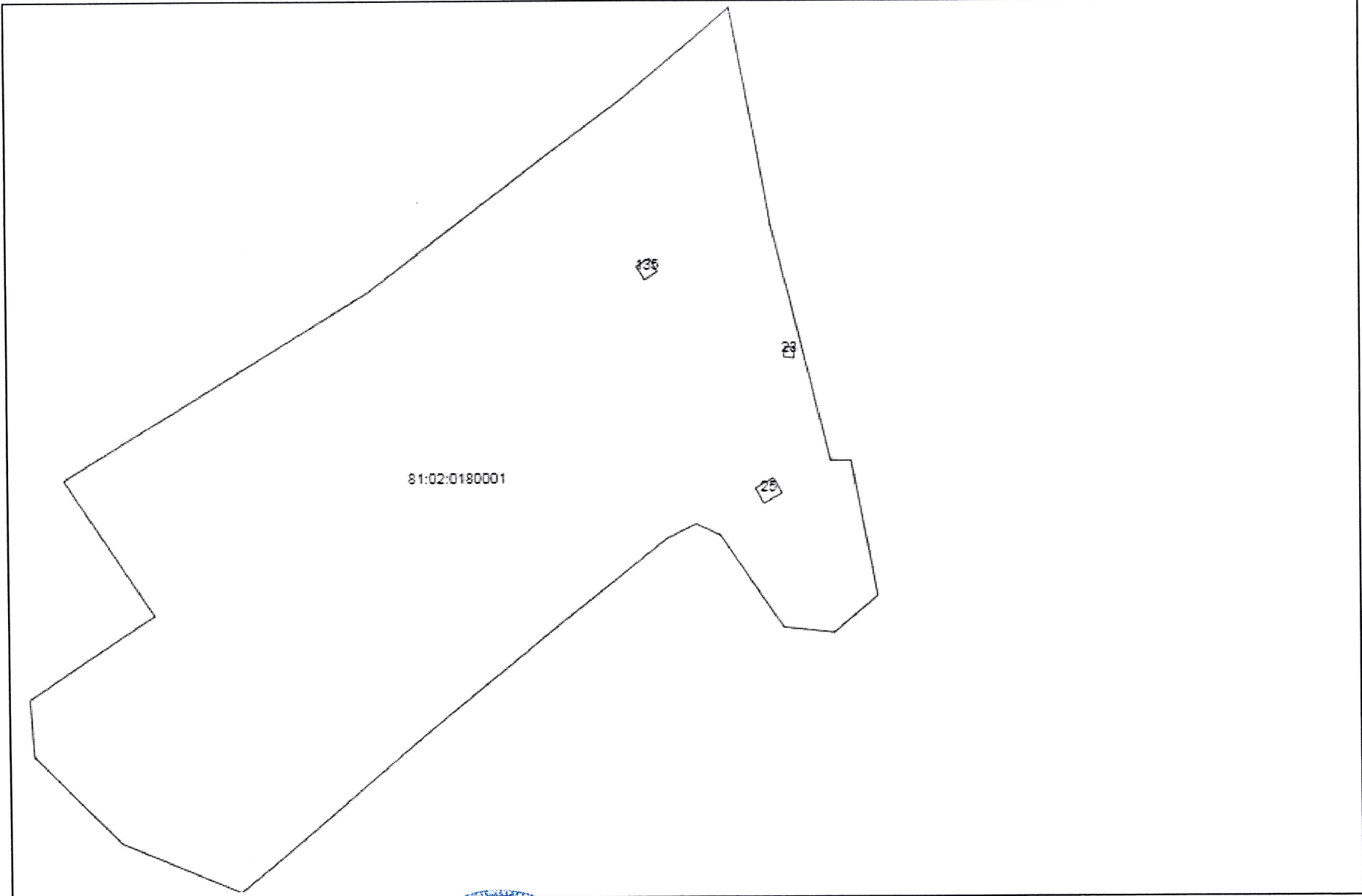
План (чертеж, схема) объектов недвижимости, расположенных в кадастровом квартале

КОПИЕ ВЕРНА

Глава муниципального округа -  
глава администрации Косовского  
муниципального округа Пермского края




Э.В. Засурин



Масштаб:

**КОПИЯ ВЕРНА**

полное наименование должности



М.П.

подпись

инициалы, фамилия

*Глава муниципального округа  
 глава администрации городского округа  
 Кертского района*

*Э.В. Засурин*


## КАДАСТРОВЫЙ ПЛАН ТЕРРИТОРИИ

Лист № 1	раздела 3	Всего листов раздела 3: 1	Всего разделов: 11	Всего листов: 112
« 21 » февраля 2023 г. № КУВИ-001/2023-44020120				
Номер кадастрового квартала: 81:02:0180001				

План (чертеж, схема) границ между субъектами Российской Федерации, границ муниципальных образований, границ населенных пунктов, расположенных в кадастровом квартале

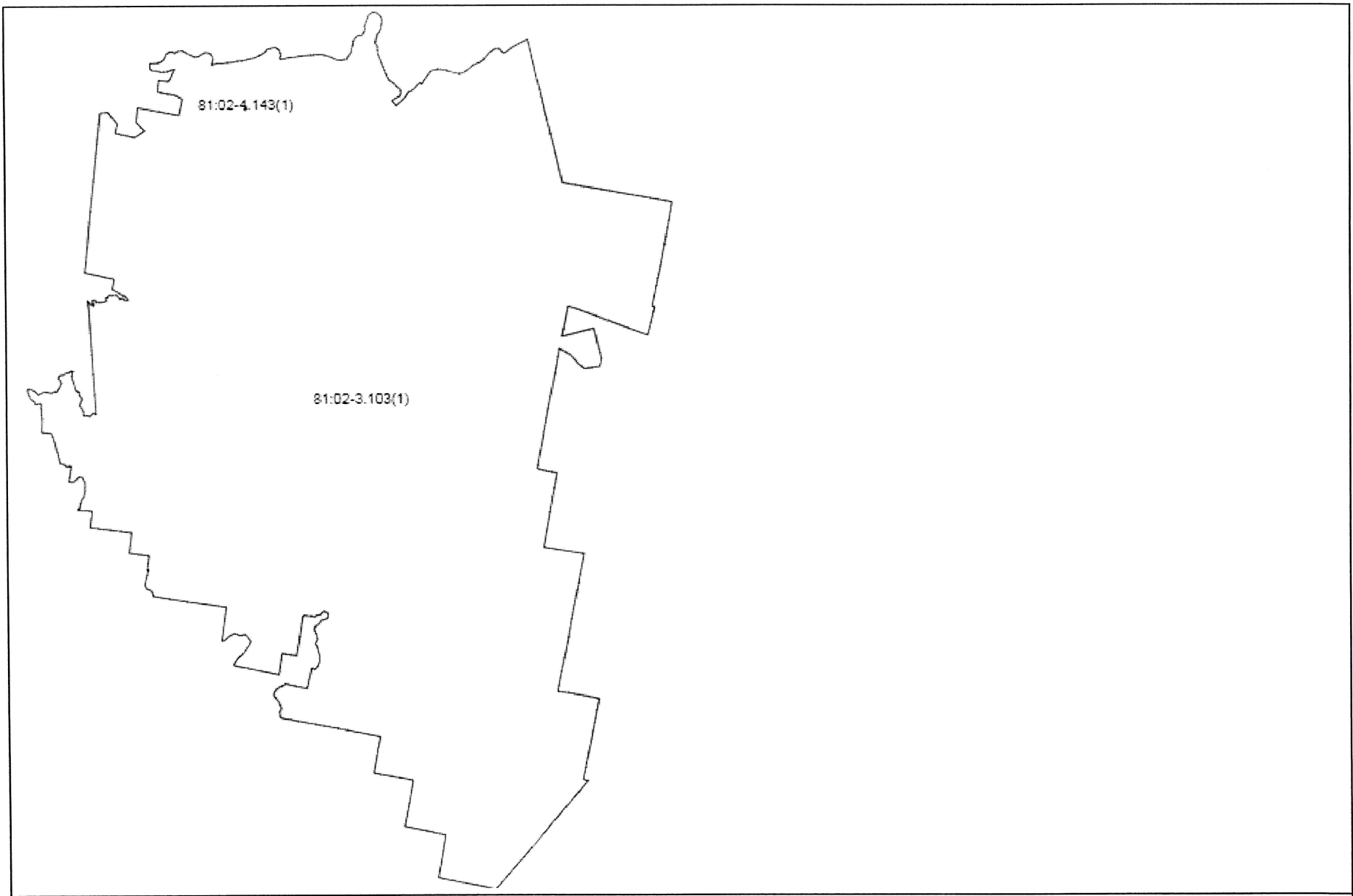
КОПИЯ ВЕРНА

Глава муниципального округа  
глава администрации Кошкотово  
муниципального округа Пермский край



А. В. Захаров






Масштаб:

**КОПИЯ ВЕРНА**  
 полное наименование должности

*Глава муниципального округа  
 тава административного муниципального округа Пермского края*



подпись

инициалы, фамилия

*Э.В. Зырякин*


## КАДАСТРОВЫЙ ПЛАН ТЕРРИТОРИИ

Лист № 1	раздела 4	Всего листов раздела 4: 1	Всего разделов: 11	Всего листов: 112
« 21 » февраля 2023 г. № КУВИ-001/2023-44020120				
Номер кадастрового квартала: 81:02:0180001				

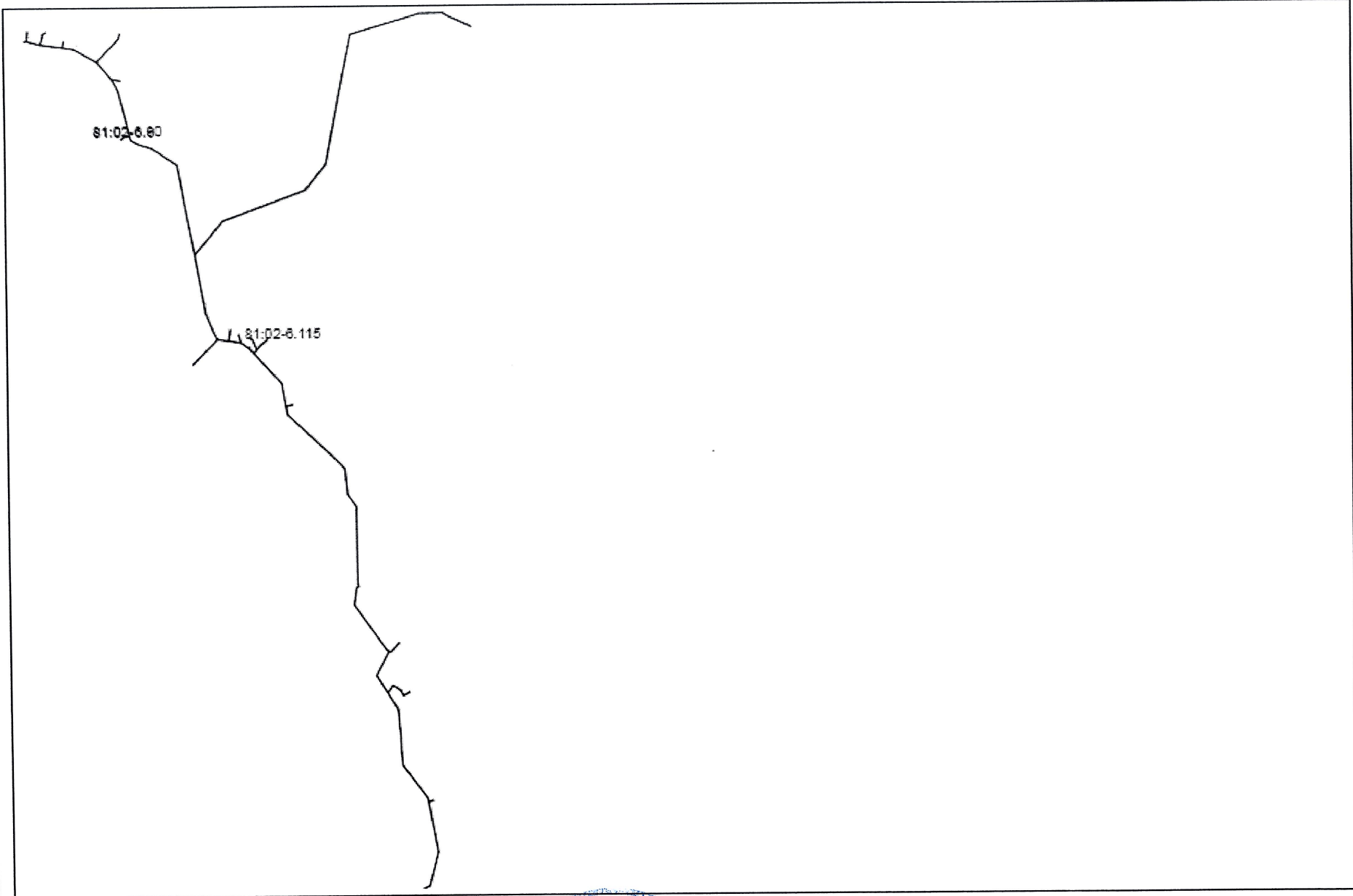
План (чертеж, схема) зон с особыми условиями использования территорий, расположенных в кадастровом квартале

КОПИЯ ВЕРНА

Глава муниципального округа -  
глава администрации Кошмарово  
муниципального округа Пермского  
края



Г. В. Заурин




Масштаб:

**КОПИЯ ВЕРНА**

полное наименование должности

*Глава муниципального округа  
Муниципального округа Кривинский  
Муниципального округа Пермского  
края*



подпись

инициалы, фамилия

*Э. В. Закурин*




## КАДАСТРОВЫЙ ПЛАН ТЕРРИТОРИИ

Лист № 1	раздела 6	Всего листов раздела 6: 1	Всего разделов: 11	Всего листов: 112
« 21 » февраля 2023 г. № КУВИ-001/2023-44020120				
Номер кадастрового квартала: 81:02:0180001				

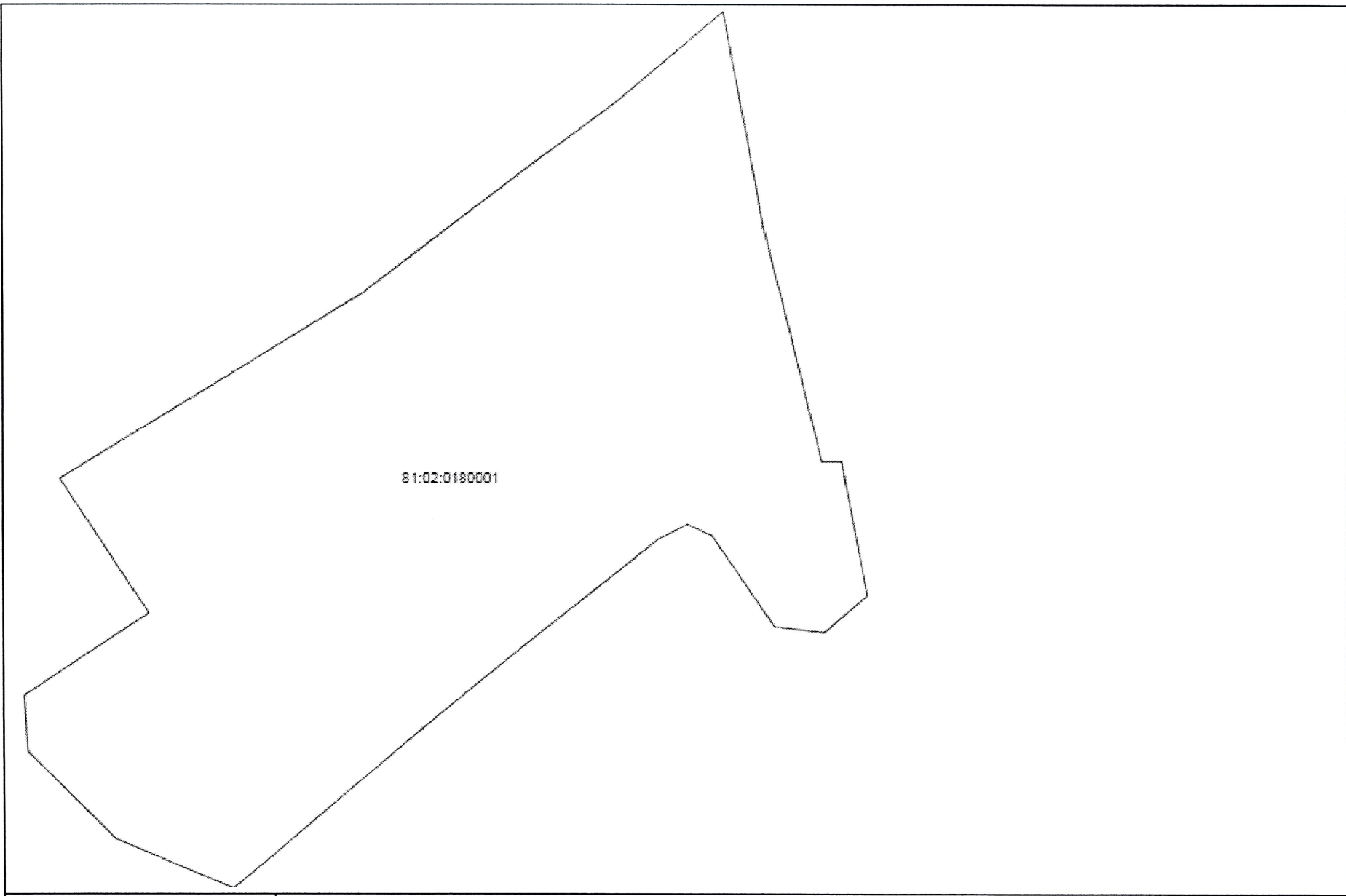
План (чертеж, схема) территорий объектов культурного наследия, территорий опережающего социально-экономического развития, зон территориального развития в Российской Федерации, игорных зон, лесничеств, лесопарков, особо охраняемых природных территорий, особых экономических зон, охотничьих угодий, земельных участков, подлежащих образованию в соответствии с утвержденным проектом межевания территории, береговых линий (границы водного объекта), единиц кадастрового деления, расположенных в кадастровом квартале

КОПИЯ ВЕРНА

Глава муниципального округа  
глава администрации Коммуны  
муниципального округа Перемышль  
Овраг



Э. В. Захарин




Масштаб:

\_\_\_\_\_

**КОПИЕ ВЕРНА**

полное наименование должности

*Глава муниципального округа  
глава администрации Машинского  
муниципального округа Пермского края*



М.П.

подпись

инициалы, фамилия

*З. В. Заурин*

КАДАСТРОВЫЙ ПЛАН ТЕРРИТОРИИ

Лист № 1	раздела 7	Всего листов раздела 7: 1	Всего разделов: 11	Всего листов: 112
« 21 » февраля 2023 г. № КУВИ-001/2023-44020120				
Номер кадастрового квартала: 81:02:0180001				


Общая информация о зонах с особыми условиями использования территорий, территориальных зонах, территориях объектов культурного наследия, территориях опережающего социально-экономического развития, зонах территориального развития в Российской Федерации, об игорных зонах, о лесничествах, лесопарках, об особо охраняемых природных территориях, особых экономических зонах, охотничьих угодьях, о земельных участках, подлежащих образованию в соответствии с утвержденным проектом межевания территории, о береговых линиях (границе водного объекта), единицах кадастрового деления

Номер п/п	Реестровый (учетный, условный) номер	Дата присвоения	Индивидуальное обозначение зоны или территории, тип и наименование водного объекта, наименование единицы кадастрового деления
1	2	3	4
1	81:02:0180001	—	граница кадастрового квартала
2	81:02-6.90	08.06.2017	Зона с особыми условиями использования территории Охранная зона инженерных коммуникаций
3	81:02-6.115	10.10.2013	Зона с особыми условиями использования территории Охранная зона инженерных коммуникаций
4	81:02-6.6	15.10.2015	Зона с особыми условиями использования территории Охранная зона инженерных коммуникаций

КОПИЯ ВЕРНА

полное наименование должности

Глава муниципального округа -  
глава администрации Железнодорожного  
муниципального округа Пермского  
края



подпись

инициалы, фамилия

Э.В. Засушкин