

**Филиал Федерального государственного бюджетного учреждения "Федеральная кадастровая палата Федеральной службы государственной регистрации, кадастра и картографии" по Пермскому краю**  
(полное наименование органа регистрации прав)

**КАДАСТРОВЫЙ ПЛАН ТЕРРИТОРИИ**

На основании запроса от \_\_\_\_\_, поступившего на рассмотрение \_\_\_\_\_, сообщаем, что согласно записям Единого государственного реестра недвижимости:

Лист № 1	Всего листов раздела 1: 7	Всего разделов: 9	Всего листов: 295
« 04 » февраля 2022 г. № КУВИ-001/2022-15732091			
Номер кадастрового квартала: 81:03:0420001		Площадь кадастрового квартала: 13.03 Га	

**Общие сведения об объектах недвижимости в кадастровом квартале**

Номер п/п	Кадастровый номер объекта недвижимости	Вид объекта недвижимости	Адрес	Площадь или основная характеристика	Категория земель	Виды разрешенного использования	Назначение (проектируемое назначение)	Кадастровая стоимость (руб)
1	2	3	4	5	6	7	8	9
1	81:03:0420001:1	Земельный участок	Пермский край, р-н Кочевский, д Дурово, ул Центральная, д 5	1900	Земли населённых пунктов	для ведения личного подсобного хозяйства		46474
2	81:03:0420001:10	Земельный участок	Пермский край, Кочевский р-н, д. Дурово, ул. Светлая, д. 1	2325 +/-17	Земли населённых пунктов	для ведения личного подсобного хозяйства		56869.5
3	81:03:0420001:11	Земельный участок	Местоположение установлено относительно ориентира, расположенного за пределами участка. Почтовый адрес ориентира: Пермский край, р-н Кочевский, д Дурово, ул Светлая, д 3	3000	Земли населённых пунктов	для ведения личного подсобного хозяйства		73380
4	81:03:0420001:12	Земельный участок	Местоположение установлено относительно ориентира, расположенного за пределами участка. Почтовый адрес ориентира: Пермский край, р-н Кочевский, д Дурово, ул Светлая, д 8	2200	Земли населённых пунктов	для ведения личного подсобного хозяйства		53812
5	81:03:0420001:13	Земельный участок	Местоположение установлено относительно ориентира, расположенного за пределами участка. Почтовый адрес ориентира: Пермский край, р-н Кочевский, д Дурово, ул Светлая, д 10	3300	Земли населённых пунктов	для ведения личного подсобного хозяйства		73920

\_\_\_\_\_ полное наименование должности

М.П.

\_\_\_\_\_ подпись

\_\_\_\_\_ инициалы, фамилия

Иные материалы и документы:  
Кадастровые планы территории



2451-22/07.10 от 26.10.2022



## КАДАСТРОВЫЙ ПЛАН ТЕРРИТОРИИ

Лист № 2	Всего листов раздела 1: 7	Всего разделов: 9	Всего листов: 295
----------	---------------------------	-------------------	-------------------

Номер п/п	Кадастровый номер объекта недвижимости	Вид объекта недвижимости	Адрес	Площадь или основная характеристика	Категория земель	Виды разрешенного использования	Назначение (проектируемое назначение)	Кадастровая стоимость (руб)
1	2	3	4	5	6	7	8	9
6	81:03:0420001:14	Земельный участок	Местоположение установлено относительно ориентира, расположенного за пределами участка. Почтовый адрес ориентира: Пермский край, р-н Кочевский, д Дурово, ул Луговая, д 7	3000	Земли населённых пунктов	для ведения личного подсобного хозяйства		73380
7	81:03:0420001:15	Земельный участок	Местоположение установлено относительно ориентира, расположенного за пределами участка. Почтовый адрес ориентира: Пермский край, р-н Кочевский, д Дурово, ул Луговая, д 5	2500	Земли населённых пунктов	для ведения личного подсобного хозяйства		61150
8	81:03:0420001:16	Земельный участок	Местоположение установлено относительно ориентира, расположенного за пределами участка. Почтовый адрес ориентира: Пермский край, р-н Кочевский, д Дурово, ул. Светлая, д. 2	3026 +/- 19	Земли населённых пунктов	для ведения личного подсобного хозяйства		67782.4
9	81:03:0420001:17	Земельный участок	Местоположение установлено относительно ориентира, расположенного за пределами участка. Почтовый адрес ориентира: Пермский край, р-н Кочевский, д Дурово, ул Светлая, д 4	1700	Земли населённых пунктов	для ведения личного подсобного хозяйства		41582
10	81:03:0420001:18	Земельный участок	Местоположение установлено относительно ориентира, расположенного за пределами участка. Почтовый адрес ориентира: Пермский край, р-н Кочевский, д Дурово, ул Светлая, д 6	2300	Земли населённых пунктов	для ведения личного подсобного хозяйства		56258

\_\_\_\_\_

полное наименование должности

М.П.

\_\_\_\_\_

подпись

\_\_\_\_\_

инициалы, фамилия



## КАДАСТРОВЫЙ ПЛАН ТЕРРИТОРИИ

Лист № 3		Всего листов раздела 1: 7		Всего разделов: 9		Всего листов: 295		
Номер п/п	Кадастровый номер объекта недвижимости	Вид объекта недвижимости	Адрес	Площадь или основная характеристика	Категория земель	Виды разрешенного использования	Назначение (проектируемое назначение)	Кадастровая стоимость (руб)
1	2	3	4	5	6	7	8	9
11	81:03:0420001:19	Земельный участок	Местоположение установлено относительно ориентира, расположенного за пределами участка. Почтовый адрес ориентира: Пермский край, р-н Кочевский, д. Дурово	1200	Земли населённых пунктов	для ведения личного подсобного хозяйства		30900
12	81:03:0420001:2	Земельный участок	Местоположение установлено относительно ориентира, расположенного за пределами участка. Почтовый адрес ориентира: Пермский край, р-н Кочевский, д Дурово, ул Центральная, д 4	2100	Земли населённых пунктов	для ведения личного подсобного хозяйства		51366
13	81:03:0420001:20	Земельный участок	Местоположение установлено относительно ориентира, расположенного за пределами участка. Почтовый адрес ориентира: Пермский край, р-н Кочевский, д Дурово, ул Центральная, д 3	2200	Земли населённых пунктов	для ведения личного подсобного хозяйства		53812
14	81:03:0420001:21	Земельный участок	Пермский край, р-н Кочевский, д Дурово, ул Центральная, д 2	5208 +/-25	Земли населённых пунктов	для ведения личного подсобного хозяйства		116659.2
15	81:03:0420001:23	Земельный участок	Местоположение установлено относительно ориентира, расположенного за пределами участка. Почтовый адрес ориентира: Пермский край, р-н Кочевский, д Дурово, ул Луговая, д 3	3600	Земли населённых пунктов	Для ведения личного подсобного хозяйства		80640

\_\_\_\_\_

полное наименование должности

М.П.

\_\_\_\_\_

подпись

\_\_\_\_\_

инициалы, фамилия





## КАДАСТРОВЫЙ ПЛАН ТЕРРИТОРИИ

Лист № 4	Всего листов раздела 1: 7	Всего разделов: 9	Всего листов: 295
----------	---------------------------	-------------------	-------------------

Номер п/п	Кадастровый номер объекта недвижимости	Вид объекта недвижимости	Адрес	Площадь или основная характеристика	Категория земель	Виды разрешенного использования	Назначение (проектируемое назначение)	Кадастровая стоимость (руб)
1	2	3	4	5	6	7	8	9
16	81:03:0420001:24	Земельный участок	Пермский край, р-н Кочевский, д Дурово, ул Луговая, д 4	2100	Земли населённых пунктов	для ведения личного подсобного хозяйства		51366
17	81:03:0420001:25	Земельный участок	Местоположение установлено относительно ориентира, расположенного за пределами участка. Почтовый адрес ориентира: Пермский край, р-н Кочевский, д Дурово, ул Луговая, д 2	2200	Земли населённых пунктов	для ведения личного подсобного хозяйства		53812
18	81:03:0420001:26	Земельный участок	Местоположение установлено относительно ориентира, расположенного за пределами участка. Почтовый адрес ориентира: Пермский край, р-н Кочевский, д Дурово, ул Центральная, д 1	1800	Земли населённых пунктов	для ведения личного подсобного хозяйства		44028
19	81:03:0420001:27	Земельный участок	Местоположение установлено относительно ориентира, расположенного за пределами участка. Почтовый адрес ориентира: Пермский край, р-н Кочевский, д Дурово, ул Луговая, д 8	800	Земли населённых пунктов	для ведения личного подсобного хозяйства		20600
20	81:03:0420001:28	Земельный участок	Местоположение установлено относительно ориентира, расположенного за пределами участка. Почтовый адрес ориентира: Пермский край, р-н Кочевский, д Дурово, ул Луговая, д 1	3000	Земли населённых пунктов	для ведения личного подсобного хозяйства		73380

\_\_\_\_\_

полное наименование должности

М.П.

\_\_\_\_\_

подпись

\_\_\_\_\_

инициалы, фамилия







## КАДАСТРОВЫЙ ПЛАН ТЕРРИТОРИИ

Лист № 6	Всего листов раздела 1: 7	Всего разделов: 9	Всего листов: 295
----------	---------------------------	-------------------	-------------------

Номер п/п	Кадастровый номер объекта недвижимости	Вид объекта недвижимости	Адрес	Площадь или основная характеристика	Категория земель	Виды разрешенного использования	Назначение (проектируемое назначение)	Кадастровая стоимость (руб)
1	2	3	4	5	6	7	8	9
26	81:03:0420001:8	Земельный участок	Местоположение установлено относительно ориентира, расположенного за пределами участка. Почтовый адрес ориентира: Пермский край, р-н Кочевский, д Дурово, ул Луговая, д 9	1700	Земли населённых пунктов	для ведения личного подсобного хозяйства		41582
27	81:03:0420001:9	Земельный участок	Местоположение установлено относительно ориентира, расположенного за пределами участка. Почтовый адрес ориентира: Пермский край, р-н Кочевский, д Дурово, ул Луговая, д 6	2500	Земли населённых пунктов	для ведения личного подсобного хозяйства		61150
28	81:03:0420001:149	здание	Российская Федерация, Пермский край, м.о. Кочевский, д. Дурово, ул. Светлая, д. 1	35.9			Жилой дом	162080.64
29	81:03:0420001:150	здание	Российская Федерация, Пермский край, м.о. Кочевский, д. Дурово, ул. Светлая, д. 9	25.5			Жилой дом	115126.92
30	81:03:0420001:151	здание	Российская Федерация, Пермский край, м.о. Кочевский, д. Дурово, ул. Светлая, д. 2	25.5			Жилой дом	115126.92

\_\_\_\_\_

полное наименование должности

М.П.

\_\_\_\_\_

подпись

\_\_\_\_\_

инициалы, фамилия



## КАДАСТРОВЫЙ ПЛАН ТЕРРИТОРИИ

Лист № 7	Всего листов раздела 1: 7	Всего разделов: 9	Всего листов: 295
----------	---------------------------	-------------------	-------------------

Номер п/п	Кадастровый номер объекта недвижимости	Вид объекта недвижимости	Адрес	Площадь или основная характеристика	Категория земель	Виды разрешенного использования	Назначение (проектируемое назначение)	Кадастровая стоимость (руб)
1	2	3	4	5	6	7	8	9
31	81:03:0420001:152	здание	Российская Федерация, Пермский край, м.о. Кочевский, д. Дурово, ул. Центральная, д. 2	25.4			Жилой дом	114675.44
32	81:03:0420001:37	здание	Пермский край, Кочевский район, д. Дурово	30.3			Жилой дом	136797.87
33	81:03:0420001:38	сооружение	Пермский край, Кочевский район, д. Дурово	протяженность: 800 м			Автомобильная дорога "Подъезд к д. Дурово"	3006991.42

\_\_\_\_\_

полное наименование должности

М.П.

\_\_\_\_\_

подпись

\_\_\_\_\_

инициалы, фамилия

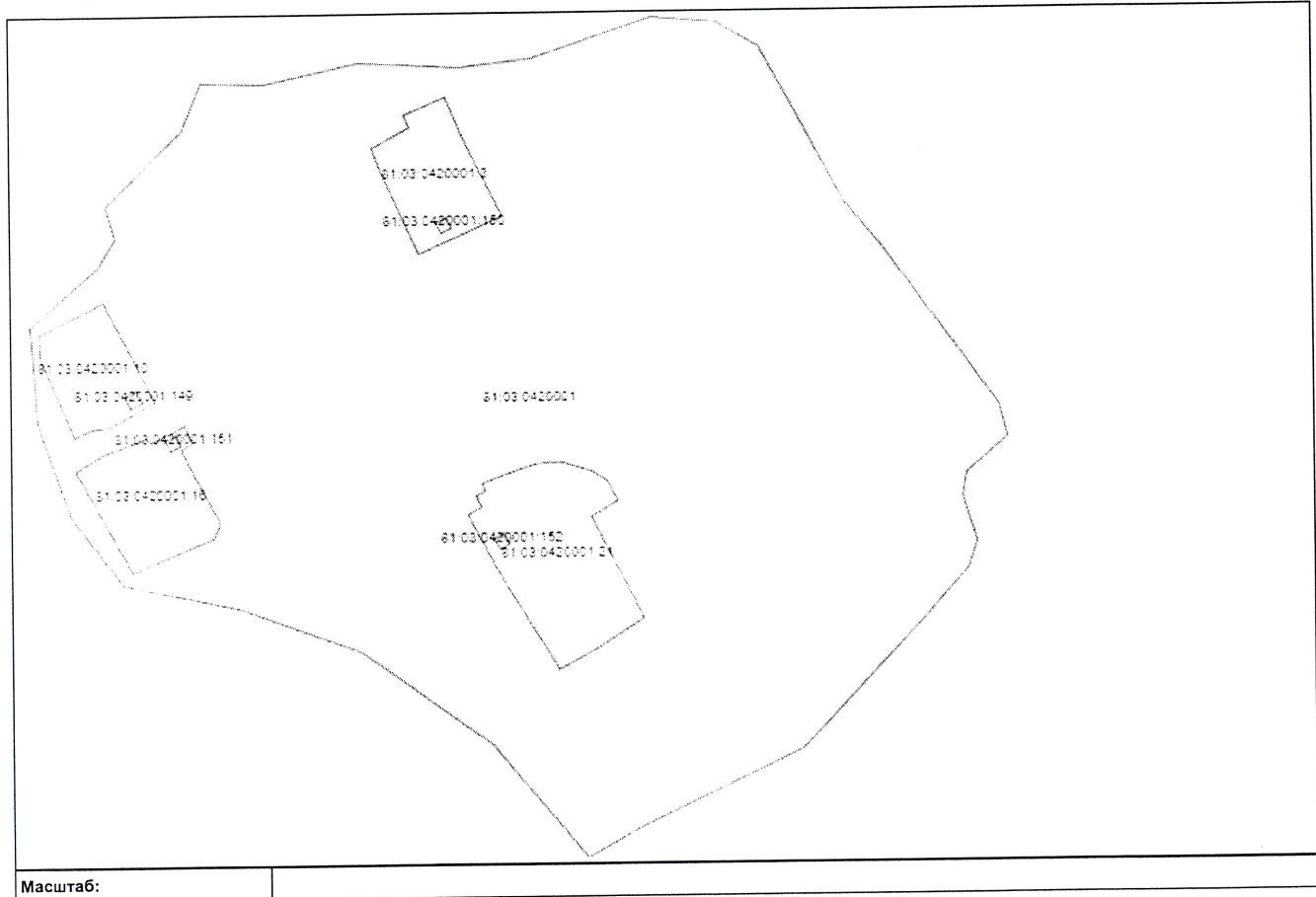




КАДАСТРОВЫЙ ПЛАН ТЕРРИТОРИИ

Лист № 1	Всего листов раздела 2: 1	Всего разделов: 9	Всего листов: 295
----------	---------------------------	-------------------	-------------------

План (чертеж, схема) объектов недвижимости, расположенных в кадастровом квартале



Масштаб:

\_\_\_\_\_ полное наименование должности

М.П. \_\_\_\_\_

подпись \_\_\_\_\_

инициалы, фамилия \_\_\_\_\_

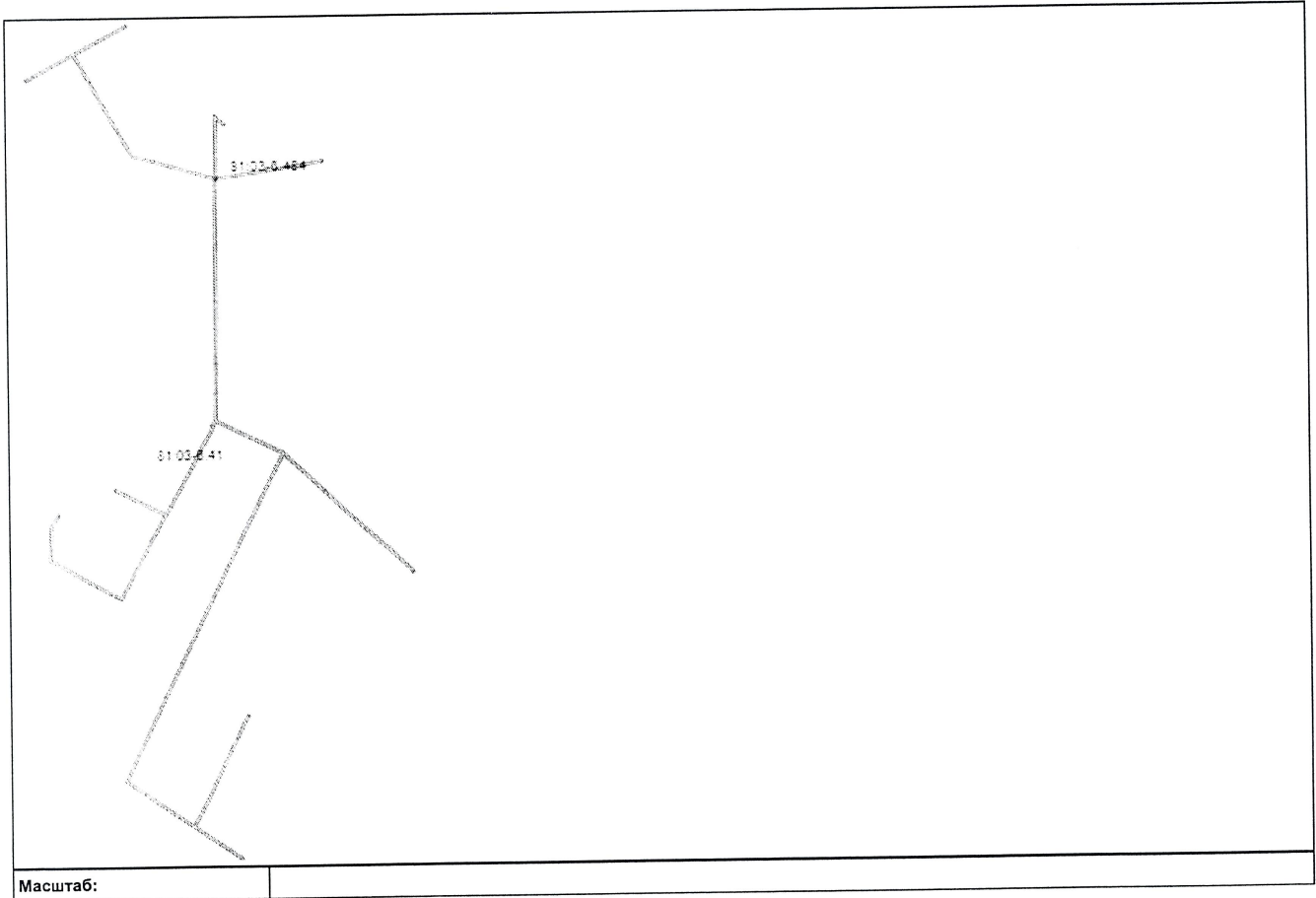




КАДАСТРОВЫЙ ПЛАН ТЕРРИТОРИИ

Лист № 1	Всего листов раздела 4: 1	Всего разделов: 9	Всего листов: 295
----------	---------------------------	-------------------	-------------------

План (чертеж, схема) зон с особыми условиями использования территорий, расположенных в кадастровом квартале



Масштаб:

\_\_\_\_\_

полное наименование должности

М.П.

\_\_\_\_\_

подпись

\_\_\_\_\_

инициалы, фамилия





## КАДАСТРОВЫЙ ПЛАН ТЕРРИТОРИИ

Лист № 1	Всего листов раздела 7: 1	Всего разделов: 9	Всего листов: 295
----------	---------------------------	-------------------	-------------------

Общая информация о зонах с особыми условиями использования территорий, территориальных зонах, территориях объектов культурного наследия, территориях опережающего социально-экономического развития, зонах территориального развития в Российской Федерации, об игорных зонах, о лесничествах, лесопарках, об особо охраняемых природных территориях, особых экономических зонах, охотничьих угодьях, о земельных участках, подлежащих образованию в соответствии с утвержденным проектом межевания территории, о береговых линиях (границе водного объекта), единицах кадастрового деления

Номер п/п	Реестровый (учетный, условный) номер	Дата присвоения	Индивидуальное обозначение зоны или территории, тип и наименование водного объекта, наименование единицы кадастрового деления
1	2	3	4
1	81:03:0420001		граница кадастрового квартала
2	81:03-6.41		граница зоны с особыми условиями использования территории
3	81:03-6.484		граница зоны с особыми условиями использования территории

\_\_\_\_\_

полное наименование должности

М.П.

\_\_\_\_\_

подпись

\_\_\_\_\_

инициалы, фамилия



**Филиал Федерального государственного бюджетного учреждения "Федеральная кадастровая палата Федеральной службы государственной регистрации, кадастра и картографии" по Пермскому краю**

(полное наименование органа регистрации прав)

**КАДАСТРОВЫЙ ПЛАН ТЕРРИТОРИИ**

На основании запроса от \_\_\_\_\_, поступившего на рассмотрение \_\_\_\_\_, сообщаем, что согласно записям Единого государственного реестра недвижимости:

Лист № 1	Всего листов раздела 1: 7	Всего разделов: 9	Всего листов: 3773
« 22 » марта 2022 г. № КУВИ-001/2022-39577953			
Номер кадастрового квартала: 81:03:0610001		Площадь кадастрового квартала: 21.78 Га	

**Общие сведения об объектах недвижимости в кадастровом квартале**

Номер п/п	Кадастровый номер объекта недвижимости	Вид объекта недвижимости	Адрес	Площадь или основная характеристика	Категория земель	Виды разрешенного использования	Назначение (проектируемое назначение)	Кадастровая стоимость (руб)
1	2	3	4	5	6	7	8	9
1	81:03:0610001:1	Земельный участок	Местоположение установлено относительно ориентира, расположенного за пределами участка. Почтовый адрес ориентира: Пермский край, р-н. Кочевский, д. Ошово	4100	Земли населённых пунктов	для ведения личного подсобного хозяйства		89462
2	81:03:0610001:10	Земельный участок	Местоположение установлено относительно ориентира, расположенного за пределами участка. Почтовый адрес ориентира: Пермский край, р-н Кочевский, д Ошово, ул Лесная, д 3	4300	Земли населённых пунктов	для ведения личного подсобного хозяйства		93826
3	81:03:0610001:11	Земельный участок	Местоположение установлено относительно ориентира, расположенного за пределами участка. Почтовый адрес ориентира: Пермский край, р-н. Кочевский, д. Ошово	2500	Земли населённых пунктов	для ведения личного подсобного хозяйства		59575
4	81:03:0610001:12	Земельный участок	Местоположение установлено относительно ориентира, расположенного за пределами участка. Почтовый адрес ориентира: Пермский край, р-н Кочевский, д Ошово, ул Лесная, д 7	2700	Земли населённых пунктов	для ведения личного подсобного хозяйства		64341
5	81:03:0610001:13	Земельный участок	Местоположение установлено относительно ориентира, расположенного за пределами участка. Почтовый адрес ориентира: Пермский край, р-н Кочевский, д Ошово, ул Лесная, д 9	2300	Земли населённых пунктов	для ведения личного подсобного хозяйства		54809

\_\_\_\_\_ полное наименование должности

М.П.

\_\_\_\_\_ подпись

\_\_\_\_\_ инициалы, фамилия



## КАДАСТРОВЫЙ ПЛАН ТЕРРИТОРИИ

Лист № 2	Всего листов раздела 1: 7	Всего разделов: 9	Всего листов: 3773
----------	---------------------------	-------------------	--------------------

Номер п/п	Кадастровый номер объекта недвижимости	Вид объекта недвижимости	Адрес	Площадь или основная характеристика	Категория земель	Виды разрешенного использования	Назначение (проектируемое назначение)	Кадастровая стоимость (руб)
1	2	3	4	5	6	7	8	9
6	81:03:0610001:14	Земельный участок	Местоположение установлено относительно ориентира, расположенного за пределами участка. Почтовый адрес ориентира: Пермский край, р-н Кочевский, д Ошово, ул Лесная, д 11	2300	Земли населённых пунктов	для ведения личного подсобного хозяйства		54809
7	81:03:0610001:15	Земельный участок	Местоположение установлено относительно ориентира, расположенного за пределами участка. Почтовый адрес ориентира: Пермский край, р-н Кочевский, д Ошово, ул Лесная, д 13	2100	Земли населённых пунктов	для ведения личного подсобного хозяйства		50043
8	81:03:0610001:16	Земельный участок	Пермский край, р-н Кочевский, д. Ошово, ул. Лесная, д. 15	2697 +/-18	Земли населённых пунктов	для ведения личного подсобного хозяйства		64269.51
9	81:03:0610001:17	Земельный участок	Местоположение установлено относительно ориентира, расположенного за пределами участка. Почтовый адрес ориентира: Пермский край, р-н. Кочевский, д. Ошово	2200	Земли населённых пунктов	для ведения личного подсобного хозяйства		52426
10	81:03:0610001:18	Земельный участок	Местоположение установлено относительно ориентира, расположенного за пределами участка. Почтовый адрес ориентира: Пермский край, р-н. Кочевский, д. Ошово	4000	Земли населённых пунктов	для ведения личного подсобного хозяйства		87280

полное наименование должности

М.П.

подпись

инициалы, фамилия





## КАДАСТРОВЫЙ ПЛАН ТЕРРИТОРИИ

Лист № 3	Всего листов раздела 1: 7	Всего разделов: 9	Всего листов: 3773
----------	---------------------------	-------------------	--------------------

Номер п/п	Кадастровый номер объекта недвижимости	Вид объекта недвижимости	Адрес	Площадь или основная характеристика	Категория земель	Виды разрешенного использования	Назначение (проектируемое назначение)	Кадастровая стоимость (руб)
1	2	3	4	5	6	7	8	9
11	81:03:0610001:19	Земельный участок	Местоположение установлено относительно ориентира, расположенного за пределами участка. Почтовый адрес ориентира: Пермский край, р-н. Кочевский, д. Ошово	4200	Земли населённых пунктов	для ведения личного подсобного хозяйства		91644
12	81:03:0610001:2	Земельный участок	Местоположение установлено относительно ориентира, расположенного за пределами участка. Почтовый адрес ориентира: Пермский край, р-н. Кочевский, д. Ошово	2500	Земли населённых пунктов	для ведения личного подсобного хозяйства		59575
13	81:03:0610001:20	Земельный участок	Местоположение установлено относительно ориентира, расположенного за пределами участка. Почтовый адрес ориентира: Пермский край, р-н Кочевский, д Ошово, ул Лесная, д 2	2400	Земли населённых пунктов	для ведения личного подсобного хозяйства		57192
14	81:03:0610001:21	Земельный участок	Местоположение установлено относительно ориентира, расположенного за пределами участка. Почтовый адрес ориентира: Пермский край, р-н Кочевский, д Ошово, ул Лесная, д 4	4500	Земли населённых пунктов	для ведения личного подсобного хозяйства		98190
15	81:03:0610001:22	Земельный участок	Местоположение установлено относительно ориентира, расположенного за пределами участка. Почтовый адрес ориентира: Пермский край, р-н. Кочевский, д. Ошово	2300	Земли населённых пунктов	для ведения личного подсобного хозяйства		54809

\_\_\_\_\_

полное наименование должности

М.П.

\_\_\_\_\_

подпись

\_\_\_\_\_

инициалы, фамилия



## КАДАСТРОВЫЙ ПЛАН ТЕРРИТОРИИ

Лист № 4	Всего листов раздела 1: 7	Всего разделов: 9	Всего листов: 3773
----------	---------------------------	-------------------	--------------------

Номер п/п	Кадастровый номер объекта недвижимости	Вид объекта недвижимости	Адрес	Площадь или основная характеристика	Категория земель	Виды разрешенного использования	Назначение (проектируемое назначение)	Кадастровая стоимость (руб)
1	2	3	4	5	6	7	8	9
16	81:03:0610001:23	Земельный участок	Местоположение установлено относительно ориентира, расположенного за пределами участка. Почтовый адрес ориентира: Пермский край, р-н Кочевский, д Ошово, ул Лесная, д 6	2200	Земли населённых пунктов	для ведения личного подсобного хозяйства		52426
17	81:03:0610001:24	Земельный участок	Местоположение установлено относительно ориентира, расположенного за пределами участка. Почтовый адрес ориентира: Пермский край, р-н. Кочевский, д. Ошово	2300	Земли населённых пунктов	для ведения личного подсобного хозяйства		54809
18	81:03:0610001:25	Земельный участок	Местоположение установлено относительно ориентира, расположенного за пределами участка. Почтовый адрес ориентира: Пермский край, р-н. Кочевский, д. Ошово	2100	Земли населённых пунктов	для ведения личного подсобного хозяйства		50043
19	81:03:0610001:26	Земельный участок	Местоположение установлено относительно ориентира, расположенного за пределами участка. Почтовый адрес ориентира: Пермский край, р-н. Кочевский, д. Ошово	2300	Земли населённых пунктов	для ведения личного подсобного хозяйства		54809
20	81:03:0610001:27	Земельный участок	Местоположение установлено относительно ориентира, расположенного за пределами участка. Почтовый адрес ориентира: Пермский край, р-н. Кочевский, д. Ошово	2500	Земли населённых пунктов	для ведения личного подсобного хозяйства		59575

\_\_\_\_\_

полное наименование должности

М.П. \_\_\_\_\_

подпись

инициалы, фамилия



## КАДАСТРОВЫЙ ПЛАН ТЕРРИТОРИИ

Лист № 5	Всего листов раздела 1: 7	Всего разделов: 9	Всего листов: 3773
----------	---------------------------	-------------------	--------------------

Номер п/п	Кадастровый номер объекта недвижимости	Вид объекта недвижимости	Адрес	Площадь или основная характеристика	Категория земель	Виды разрешенного использования	Назначение (проектируемое назначение)	Кадастровая стоимость (руб)
1	2	3	4	5	6	7	8	9
21	81:03:0610001:28	Земельный участок	Местоположение установлено относительно ориентира, расположенного за пределами участка. Почтовый адрес ориентира: Пермский край, р-н. Кочевский, д. Ошово	2800	Земли населённых пунктов	для ведения личного подсобного хозяйства		66724
22	81:03:0610001:29	Земельный участок	Местоположение установлено относительно ориентира, расположенного за пределами участка. Почтовый адрес ориентира: Пермский край, р-н. Кочевский, д. Ошово	1400	Земли населённых пунктов	для ведения личного подсобного хозяйства		35112
23	81:03:0610001:3	Земельный участок	Местоположение установлено относительно ориентира, расположенного за пределами участка. Почтовый адрес ориентира: Пермский край, р-н. Кочевский, д. Ошово	2000	Земли населённых пунктов	Для ведения личного подсобного хозяйства		47660
24	81:03:0610001:30	Земельный участок	Пермский край, р-н. Кочевский, д. Ошово	1500	Земли населённых пунктов	для ведения личного подсобного хозяйства		37620
25	81:03:0610001:4	Земельный участок	Местоположение установлено относительно ориентира, расположенного за пределами участка. Почтовый адрес ориентира: Пермский край, р-н Кочевский, д Ошово, ул Лесная, д 5	3100	Земли населённых пунктов	для ведения личного подсобного хозяйства		67642

\_\_\_\_\_

полное наименование должности

М.П.

\_\_\_\_\_

подпись

\_\_\_\_\_

инициалы, фамилия





## КАДАСТРОВЫЙ ПЛАН ТЕРРИТОРИИ

Лист № 6	Всего листов раздела 1: 7	Всего разделов: 9	Всего листов: 3773
----------	---------------------------	-------------------	--------------------

Номер п/п	Кадастровый номер объекта недвижимости	Вид объекта недвижимости	Адрес	Площадь или основная характеристика	Категория земель	Виды разрешенного использования	Назначение (проектируемое назначение)	Кадастровая стоимость (руб)
1	2	3	4	5	6	7	8	9
26	81:03:0610001:5	Земельный участок	Местоположение установлено относительно ориентира, расположенного за пределами участка. Почтовый адрес ориентира: Пермский край, р-н. Кочевский, д. Ошово	3200	Земли населённых пунктов	для ведения личного подсобного хозяйства		69824
27	81:03:0610001:6	Земельный участок	Местоположение установлено относительно ориентира, расположенного за пределами участка. Почтовый адрес ориентира: Пермский край, р-н. Кочевский, д. Ошово	1400	Земли населённых пунктов	для ведения личного подсобного хозяйства		35112
28	81:03:0610001:7	Земельный участок	Местоположение установлено относительно ориентира, расположенного за пределами участка. Почтовый адрес ориентира: Пермский край, р-н. Кочевский, д. Ошово	2600	Земли населённых пунктов	для ведения личного подсобного хозяйства		61958
29	81:03:0610001:8	Земельный участок	Местоположение установлено относительно ориентира, расположенного за пределами участка. Почтовый адрес ориентира: Пермский край, р-н Кочевский, д Ошово, ул Лесная, д 1	5200	Земли населённых пунктов	для ведения личного подсобного хозяйства		113464
30	81:03:0610001:9	Земельный участок	Местоположение установлено относительно ориентира, расположенного за пределами участка. Почтовый адрес ориентира: Пермский край, р-н. Кочевский, д. Ошово	2400	Земли населённых пунктов	для ведения личного подсобного хозяйства		57192

\_\_\_\_\_

полное наименование должности

М.П.

\_\_\_\_\_

подпись

\_\_\_\_\_

инициалы, фамилия



## КАДАСТРОВЫЙ ПЛАН ТЕРРИТОРИИ

Лист № 7	Всего листов раздела 1: 7	Всего разделов: 9	Всего листов: 3773
----------	---------------------------	-------------------	--------------------

Номер п/п	Кадастровый номер объекта недвижимости	Вид объекта недвижимости	Адрес	Площадь или основная характеристика	Категория земель	Виды разрешенного использования	Назначение (проектируемое назначение)	Кадастровая стоимость (руб)
1	2	3	4	5	6	7	8	9
31	81:03:0610001:147	здание	Российская Федерация, Пермский край, м.о. Кочевский, д. Ошово, ул. Лесная, д. 15	36.7			Жилой дом	124269.35
32	81:03:0610001:148	здание	Российская Федерация, Пермский край, м.о. Кочевский, д. Ошово, ул. Лесная, д. 1	35.6			Жилой дом	120544.66
33	81:03:0610001:36	сооружение	Пермский край, Кочевский район, д. Ошово	протяженность: 4500 м			Автомобильная дорога "Подъезд к д. Ошово"	17131820.54

\_\_\_\_\_

полное наименование должности

М.П.

\_\_\_\_\_

подпись

\_\_\_\_\_

инициалы, фамилия



КАДАСТРОВЫЙ ПЛАН ТЕРРИТОРИИ

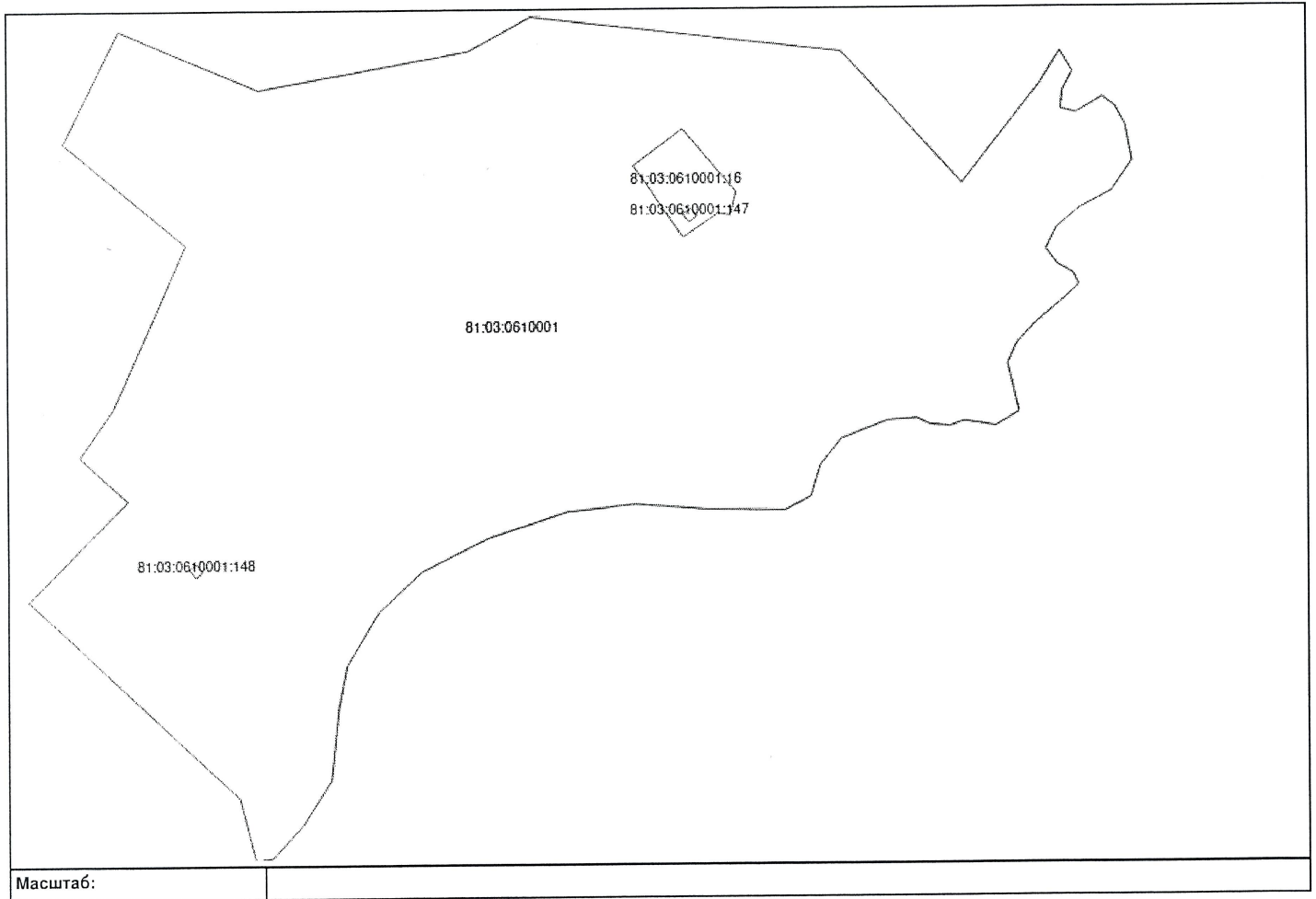
Лист № 1

Всего листов раздела 2: 1

Всего разделов: 9

Всего листов: 3773

План (чертеж, схема) объектов недвижимости, расположенных в кадастровом квартале



\_\_\_\_\_ полное наименование должности

М.П.

\_\_\_\_\_ подпись

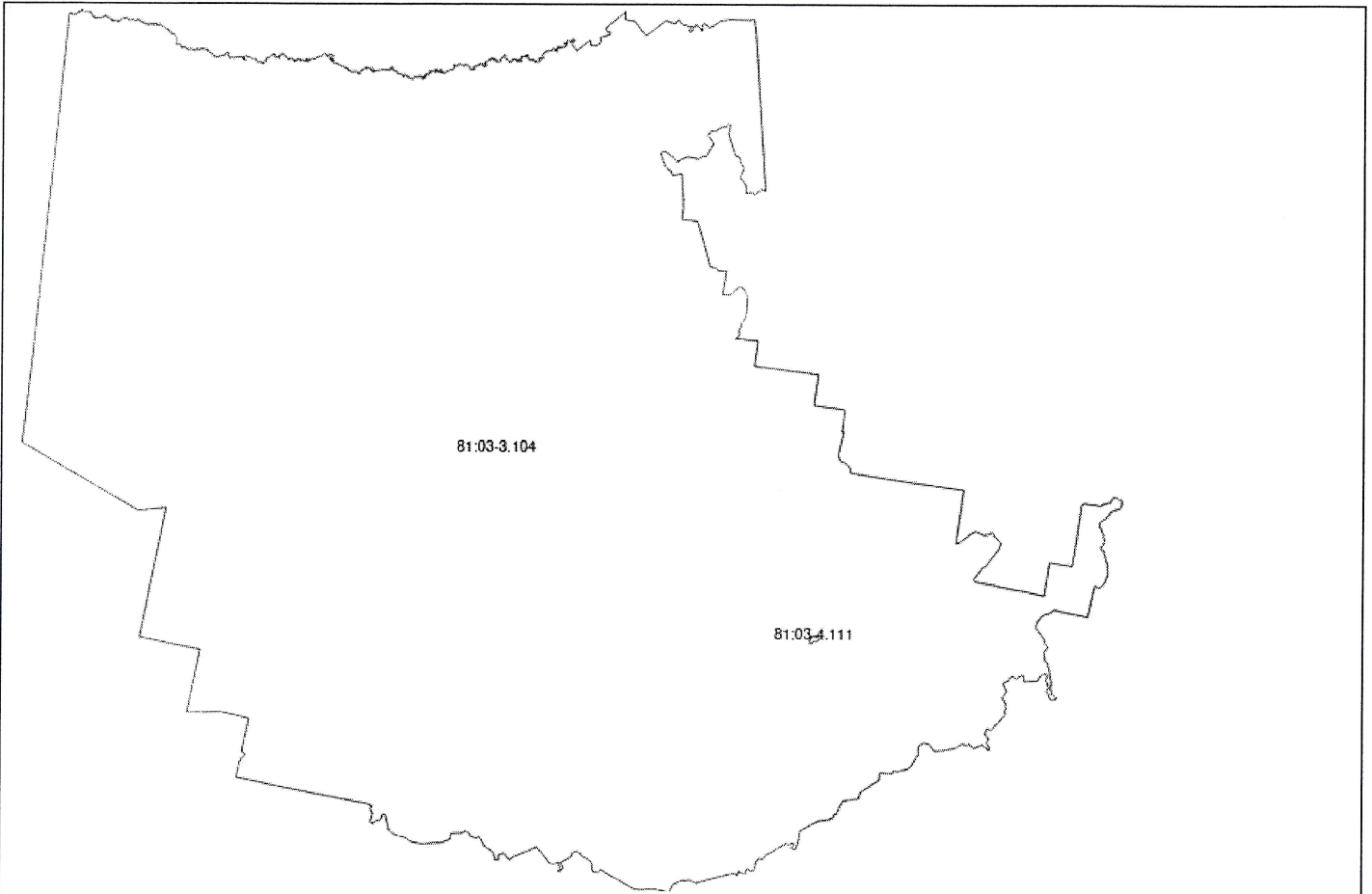
\_\_\_\_\_ инициалы, фамилия



КАДАСТРОВЫЙ ПЛАН ТЕРРИТОРИИ

Лист № 1	Всего листов раздела 3: 1	Всего разделов: 9	Всего листов: 3773
----------	---------------------------	-------------------	--------------------

План (чертеж, схема) границ между субъектами Российской Федерации, границ муниципальных образований, границ населенных пунктов, расположенных в кадастровом квартале



Масштаб:

\_\_\_\_\_ М.П. \_\_\_\_\_

полное наименование должности

М.П.

подпись

инициалы, фамилия

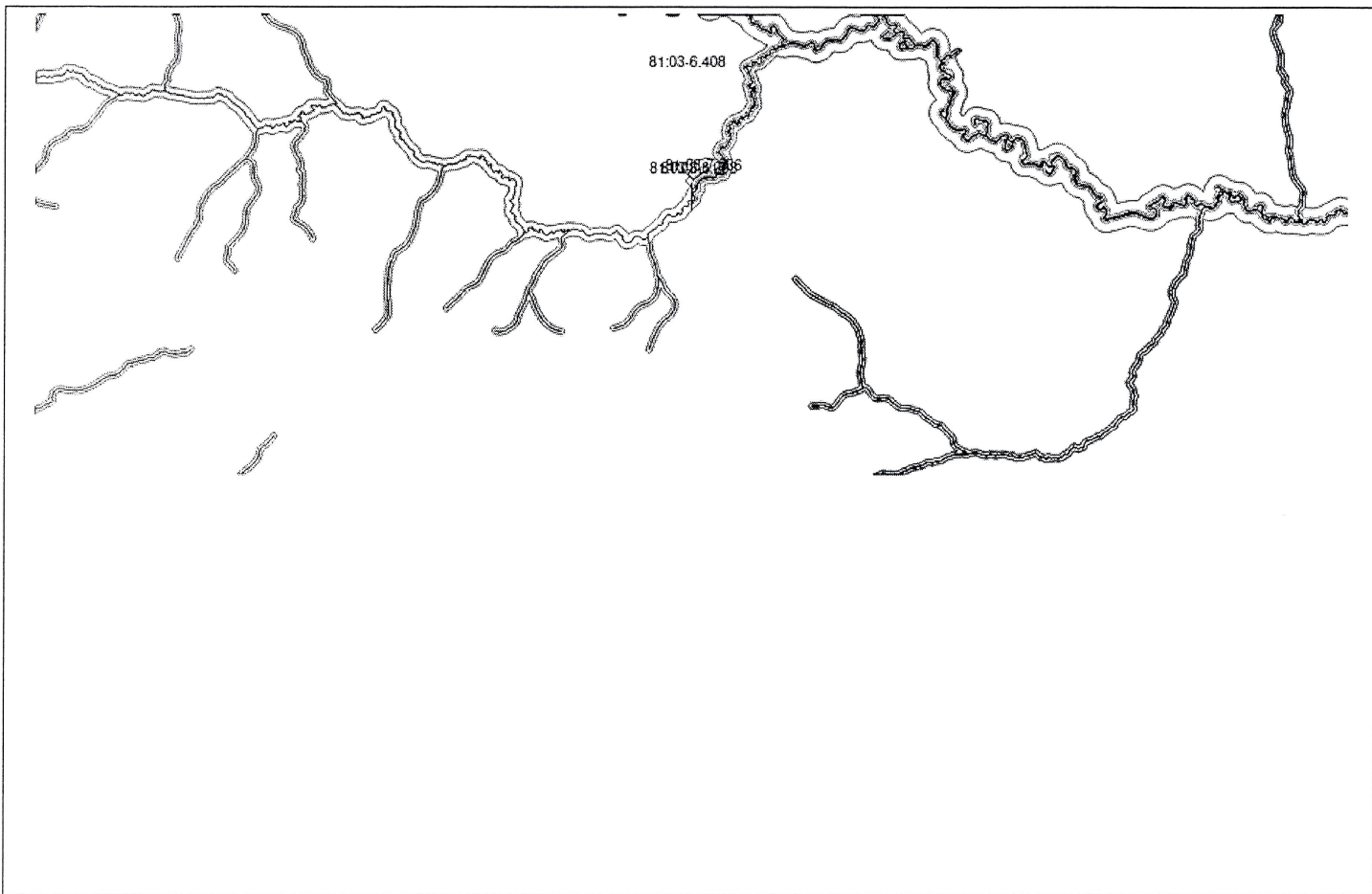




КАДАСТРОВЫЙ ПЛАН ТЕРРИТОРИИ

Лист № 1	Всего листов раздела 4: 1	Всего разделов: 9	Всего листов: 3773
----------	---------------------------	-------------------	--------------------

План (чертеж, схема) зон с особыми условиями использования территорий, расположенных в кадастровом квартале



Масштаб:	
----------	--

\_\_\_\_\_

полное наименование должности

М.П.

\_\_\_\_\_

подпись

\_\_\_\_\_

инициалы, фамилия



## КАДАСТРОВЫЙ ПЛАН ТЕРРИТОРИИ

Лист № 1	Всего листов раздела 7: 2	Всего разделов: 9	Всего листов: 3773
----------	---------------------------	-------------------	--------------------

Общая информация о зонах с особыми условиями использования территорий, территориальных зонах, территориях объектов культурного наследия, территориях опережающего социально-экономического развития, зонах территориального развития в Российской Федерации, об игорных зонах, о лесничествах, лесопарках, об особо охраняемых природных территориях, особых экономических зонах, охотничьих угодьях, о земельных участках, подлежащих образованию в соответствии с утвержденным проектом межевания территории, о береговых линиях (границе водного объекта), единицах кадастрового деления

Номер п/п	Реестровый (учетный, условный) номер	Дата присвоения	Индивидуальное обозначение зоны или территории, тип и наименование водного объекта, наименование единицы кадастрового деления
1	2	3	4
1	81:03:0610001		граница кадастрового квартала
2	81:03-7.236		граница зоны с особыми условиями использования территории
3	81:03-6.117		граница зоны с особыми условиями использования территории
4	81:03-6.203		граница зоны с особыми условиями использования территории
5	81:03-6.390		граница зоны с особыми условиями использования территории
6	81:03-6.395		граница зоны с особыми условиями использования территории

\_\_\_\_\_

полное наименование должности

М.П.

\_\_\_\_\_

подпись

\_\_\_\_\_

инициалы, фамилия



## КАДАСТРОВЫЙ ПЛАН ТЕРРИТОРИИ

Лист № 2	Всего листов раздела 7: 2	Всего разделов: 9	Всего листов: 3773
----------	---------------------------	-------------------	--------------------

Номер п/п	Реестровый (учетный, условный) номер	Дата присвоения	Индивидуальное обозначение зоны или территории, тип и наименование водного объекта, наименование единицы кадастрового деления
1	2	3	4
7	81:03-6.408		граница зоны с особыми условиями использования территории

\_\_\_\_\_   
 полное наименование должности

М.П.

\_\_\_\_\_   
 подпись\_\_\_\_\_   
 инициалы, фамилия