



АДМИНИСТРАЦИЯ
КОЧЕВСКОГО МУНИЦИПАЛЬНОГО ОКРУГА
ПЕРМСКОГО КРАЯ

ПОСТАНОВЛЕНИЕ

26.01.2022


№ 56-293-01-01

Об утверждении
топографической карты
местоположения населенного
пункта д. Дурово

В соответствии со статьями 13, 14 Закона Пермской области от 28 февраля 1996 г. № 416-67 «Об административно-территориальном устройстве Пермского края», Уставом Кочевского муниципального округа Пермского края,
ПОСТАНОВЛЯЕТ:

1. Утвердить прилагаемую топографическую карту местоположения населенного пункта д. Дурово.
2. Контроль за исполнением настоящего постановления оставляю за собой.

Глава муниципального округа –
глава администрации Кочевского
муниципального округа Пермского края



А.Н. Юркин



КОПИЯ
ГЛАВА
ОКРУГА
А.Н. Юркин





Топографическая карта
местоположения населенного пункта д. Дурово

Общая площадь – 12,99 га.

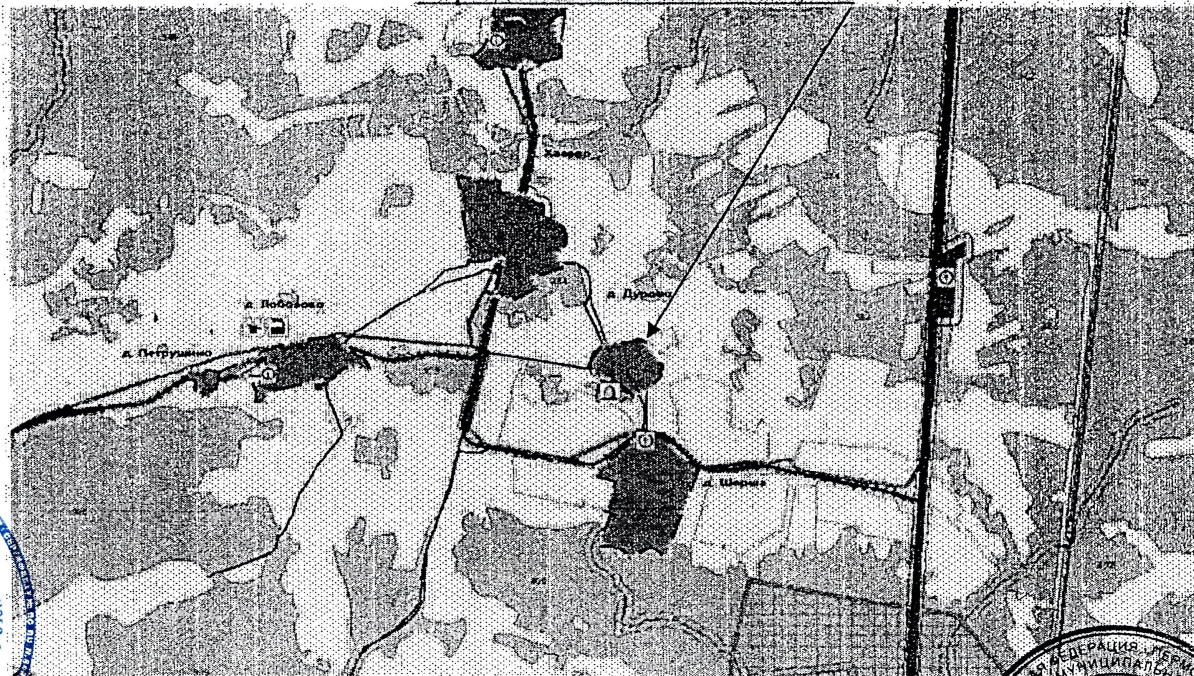
Адрес: Пермский край, Кочевский муниципальный округ, д. Дурово.

Расстояние до административного центра с. Кочевое – 9 км.

Расстояние до центра почтового отделения – 9 км.

Расстояние до ближайшей железнодорожной станции – 168,6 км.

Упраздняемый населенный пункт



Масштаб 1: 25000

Составитель: Начальник сектора по управлению муниципальным имуществом администрации Кочевского муниципального округа Пермского края



В.М. Пальшин





АДМИНИСТРАЦИЯ
КОЧЕВСКОГО МУНИЦИПАЛЬНОГО ОКРУГА
ПЕРМСКОГО КРАЯ

ПОСТАНОВЛЕНИЕ

29.03.2022

№ 241-293-01-01

Об утверждении
топографической карты
местоположения населенного
пункта д. Ошово

В соответствии со статьями 13, 14 Закона Пермской области от 28 февраля 1996 г. № 416-67 «Об административно-территориальном устройстве Пермского края», Уставом Кочевского муниципального округа Пермского края,
ПОСТАНОВЛЯЕТ:

1. Утвердить прилагаемую топографическую карту местоположения населенного пункта д. Ошово.
2. Контроль за исполнением настоящего постановления оставляю за собой.

Глава муниципального округа –
глава администрации Кочевского
муниципального округа Пермского края



А.Н. Юркин



УТВЕРЖДЕНА
постановлением администрации
Кочевского муниципального округа
от 29.03.2022 № 241-293-01-01



Топографическая карта
местоположения населенного пункта д. Ошово

Общая площадь – 21,78 га.


Адрес: Пермский край, Кочевский муниципальный округ, д. Ошово.

Расстояние до административного центра с. Кочevo – 18 км.

Расстояние до центра почтового отделения – 18 км.

Расстояние до ближайшей железнодорожной станции – 200 км.

Упраздняемый населенный пункт



Масштаб 1: 25000

Составитель: Начальник сектора по управлению муниципальным имуществом
администрации Кочевского муниципального округа Пермского края



В.М. Пальшин