



**ИЗБИРАТЕЛЬНАЯ КОМИССИЯ
ПЕРМСКОГО КРАЯ**

ул. Ленина, д. 51, офис 918, г. Пермь, 614006
Тел.: (342) 235 13 23; тел./факс: (342) 235 14 05
E-mail: elect@permkrai.ru
ОКПО 00088124, ОГРН 1025900532327,
ИНН/КПП 5902291477/590201001

05.11.2020 № 01-24/2341

На № _____ от _____

О внесении изменений в схему
одномандатных избирательных округов

Председателю Законодательного
Собрания Пермского края

В.А. Сухих

Уважаемый Валерий Александрович!

Направляю постановление Избирательной комиссии Пермского края от 05.11.2020 № 145/02-3 «О внесении изменений в схему одномандатных избирательных округов для проведения выборов депутатов Законодательного Собрания Пермского края» для внесения соответствующих изменений в соответствии с требованиями пункта 7.2 статьи 18 Федерального закона от 12.06.2002 № 67-ФЗ «Об основных гарантиях избирательных прав и права на участие в референдуме граждан Российской Федерации».


Прошу рассмотреть проект Постановления Законодательного Собрания Пермского края «О внесении изменений в схему одномандатных избирательных округов для проведения выборов депутатов Законодательного Собрания Пермского края» в рамках заседания Законодательного Собрания Пермского края назначенного на 26 ноября 2020 года, в связи с тем, что изменения, вносимые указанным постановлением должны вступить в силу не позднее 19 января 2021 года.

Приложение: Копия постановления Избирательной комиссии Пермского края от 05.11.2020 № 145/02-3 на 6 л. в 1 экз.;
Пояснительная записка, на 1 л. в 1 экз.

Председатель

А.С. Логинов
(342) 235-10-32

И.С. Вагин



Пермского края
2215-20/07.12



ИЗБИРАТЕЛЬНАЯ КОМИССИЯ ПЕРМСКОГО КРАЯ

ПОСТАНОВЛЕНИЕ

05.11.2020

№ 145/02-3

г. Пермь

О внесении изменений в схему одномандатных избирательных округов для проведения выборов депутатов Законодательного Собрания Пермского края

В соответствии с пунктом 7.2 статьи 18 Федерального закона от 12.06.2002 № 67-ФЗ «Об основных гарантиях избирательных прав и права на участие в референдуме граждан Российской Федерации», статьей 21 Закона Пермского края от 11.05.2011 № 766-ПК «О выборах депутатов Законодательного Собрания Пермского края», в связи с изменением численности избирателей,

Комиссия постановляет:

1. Внести изменения в схему одномандатных избирательных округов для проведения выборов депутатов Законодательного Собрания Пермского края, определенную постановлением Избирательной комиссии Пермского края от 25.11.2015 № 181/01-2 (далее – схема одномандатных избирательных округов), в части одномандатных избирательных округов № 4, № 27, изложив строки 4 и 27 схемы одномандатных избирательных округов согласно приложению 1 к настоящему постановлению.

2. Внести изменения в графическое изображение схемы одномандатных избирательных округов, определенное в приложении 2 к постановлению Избирательной комиссии Пермского края от 25.11.2015 № 181/01-2 «Об определении схемы одномандатных избирательных округов для проведения выборов депутатов Законодательного Собрания Пермского края», в части графического изображения одномандатных избирательных округов № 4, № 27 согласно приложению 2 к настоящему постановлению.

3. Представить не позднее 19 декабря 2020 года изменения в схему одномандатных избирательных округов, включая ее графическое изображение, в Законодательное Собрание Пермского края для внесения соответствующих изменений в схему одномандатных избирательных округов для проведения выборов депутатов Законодательного Собрания Пермского края.

4. Разместить настоящее постановление на официальном сайте Избирательной комиссии Пермского края в информационно-телекоммуникационной сети «Интернет».

5. Контроль за исполнением настоящего постановления возложить на секретаря Избирательной комиссии Пермского края Т.В. Любарскую.

Председатель комиссии



И.С. Вагин

Секретарь заседания

А.А. Маклаев

ВЕРНО
ДАТА 05.11.2022
ПОДПИСЬ

*Член избирательной комиссии
Пермского края на постоянной
(штатной) основе
А.А. Маклаев*



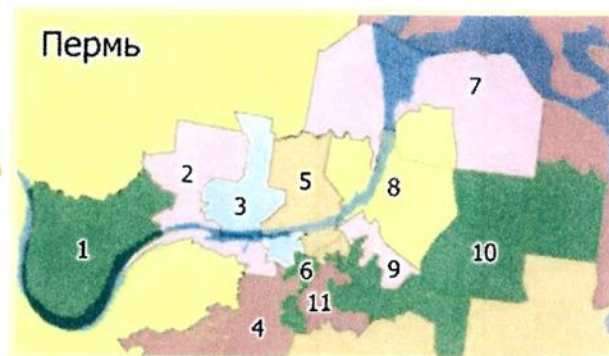
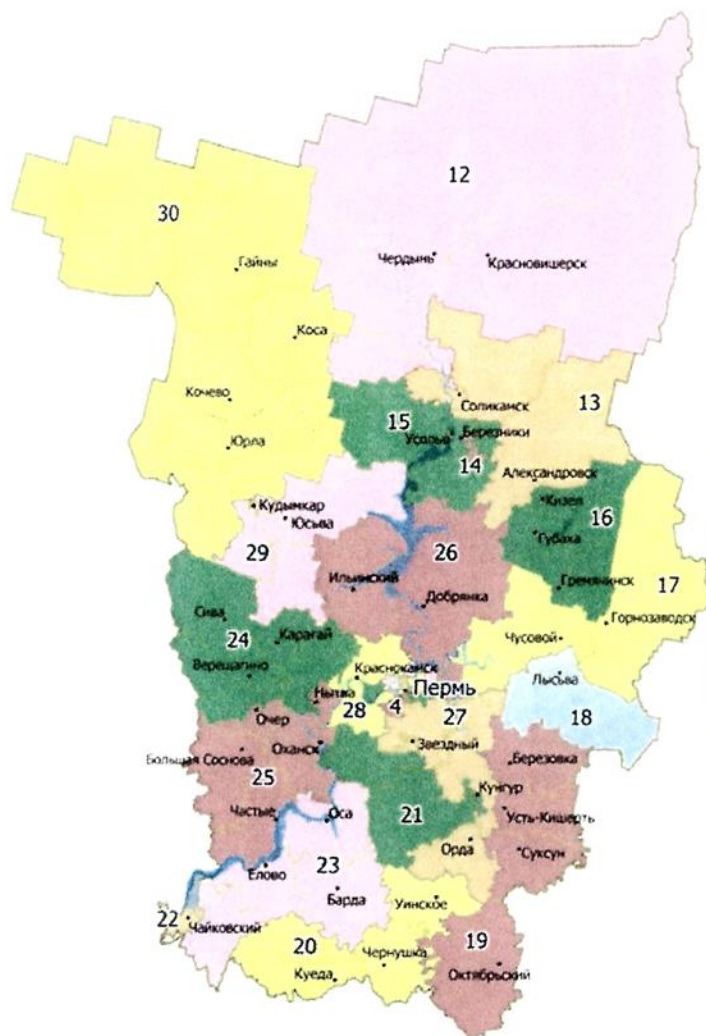
ИЗМЕНЕНИЯ В СХЕМУ ОДНОМАНДАТНЫХ ИЗБИРАТЕЛЬНЫХ ОКРУГОВ ДЛЯ ПРОВЕДЕНИЯ ВЫБОРОВ ДЕПУТАТОВ ЗАКОНОДАТЕЛЬНОГО СОБРАНИЯ ПЕРМСКОГО КРАЯ

N избирате льного округа	Границы избирательного округа	Перечень административно-территориальных единиц, или муниципальных образований, или населенных пунктов, входящих в избирательный округ	Число избирателей, зарегистрированных на территории избирательного округа
4	<p>В границах: от точки пересечения границ Пермского муниципального района, Дзержинского и Индустриального районов города Перми, по административной границе Индустриального района города Перми до пересечения с шоссе Космонавтов; далее по оси шоссе Космонавтов до пересечения с улицей Братьев Игнатовых, далее по оси улицы Братьев Игнатовых до пересечения с уровнем юго-западной стороны домовладения Братьев Игнатовых, 17, далее по южной стороне домовладения Братьев Игнатовых, 17, северной стороне домовладения Братьев Игнатовых, 17а, западной и северной сторонам домовладения Мира, 70б; по южным сторонам домовладений Баумана, 25г и 25в; далее между административными зданиями Баумана, 25в и Мира, 66г; по северной стороне здания Мира, 66г; далее по южной стороне домовладения Баумана, 21б, северной стороне домовладения 9 Мая, 18 до оси улицы 9 Мая; далее по оси улицы 9 Мая до пересечения с уровнем южной стороны домовладения 9 Мая, 13; далее по южным сторонам домовладений 9 Мая, 13 и Мира, 28, по южной и восточной сторонам домовладения Советской Армии, 30; далее по оси улицы Советской Армии до пересечения с уровнем юго-восточной стороны домовладения Советской Армии, 19; далее по южной стороне домовладения Советской Армии, 19; южной стороне домовладения Советской Армии, 21; юго-западной стороне домовладения Советской Армии, 21б; западной и южной сторонам домовладения Чайковского, 10 до улицы Кавалерийской; далее по оси улицы</p>	<p>Часть Индустриального района города Перми: ул. 9-го Мая (д. 15, 18-44), ул. Андроновская 1-я, ул. Андроновская 2-я, ул. Архитектора Связьева (д. 2, 2ач, 4ч, 6ч, 25, 32-58), ул. Беляева, ул. Братьев Игнатовых (д. 17а-21а - нечет. ст.), ул. Верхнемуллинская, пер. Верхнемуллинский, ул. Верховая 1-я, ул. Верховая 2-я, ул. Верховая 3-я, ул. Веры Засулич (д. 2-14а, 44-48 - чет. ст.), ул. Встречная (д. 35а, 35б, 37/1,37/2), ул. Газосварщиков, ул. Гамовская 1-я, ул. Гамовская 2-я, ул. Геологов, ул. Гириная 1-я, ул. Гириная 2-я, ул. Глинки, пер. Глухой, Декабристов проспект (д. 13, 15, 17, 19-101), ул. Дениса Давыдова, ул. Дивинская, ул. Заливная, ул. Замулянская 1-я, ул. Замулянская 2-я, ул. Ипподромная 1-я, ул. Ипподромная 2-я, ул. Ипподромная 3-я, ул. Ипподромная 4-я, ул. Ипподромная 5-я, ул. Ипподромная 6-я, ул. Ипподромная 7-я, ул. Кавалерийская (д. 18-30), ул. Казанцевская 1-я, ул. Казанцевская 2-я, ул. Казанцевская 3-я, ул. Калиновая, ул. Карпинского (д. 112, 112/1), ул. Карьерная 1-я, ул. Карьерная 3-я, ул. Качалова, ул. Кокорятская 1-я, ул. Кокорятская 2-я, ул. Комбайнеров, ул. Конструкторская, ул. Кордонная 1-я, ул. Кордонная 2-я, ул. Кордонная 3-я, ул. Кордонная 4-я, Космонавтов шоссе (д. 166-415), ул. Красавинская 1-я, ул. Красавинская 2-я, ул. Красавинская 3-я, ул. Леонова (д. 3-50, 52-68, 104-106), ул. Лнзы Чайкиной, ул. Малосубботинская 1-я, ул. Малосубботинская 2-я, ул.</p>	77529

	<p>Кавалерийской до проспекта Декабристов; далее по оси проспекта Декабристов до пересечения с уровнем юго-западной стороны домовладений проспект Декабристов, 11 и 11/1; далее по юго-западной и юго-восточной сторонам домовладений проспект Декабристов, 11 и 11/1; по западным сторонам домовладений проспект Декабристов, 9 и 9а; далее по оси улицы Кавалерийской до пересечения с уровнем северной стороны домовладения Карпинского, 82; далее по северным сторонам домовладений Карпинского, 82 и 84, по восточной, северной и западной сторонам домовладения Карпинского, 86; далее по северным сторонам домовладений Карпинского, 88 и 90; северной и западной сторонам домовладения Советской Армии, 94; далее по оси улицы Рязанской до улицы Веры Засулич; далее по оси улицы Веры Засулич до пересечения с улицей Карпинского; далее по оси улицы Карпинского до улицы Рязанской; далее по оси улицы Рязанской до пересечения с улицей Шахтерской, далее по прямой на юго-запад, вдоль северо-западной стороны домовладения Норильская, 15, до уровня северо-восточной границы домовладения Чердынская, 18; по восточной границе домовладения Чердынская, 18 до улицы Чердынской; далее по оси улицы Чердынской до домовладения Чердынская, 32; далее по восточной границе домовладения Чердынская, 32; по северным границам домовладений Чердынская, 32, 34 и 36, между домовладениями Чердынская, 40 и 36, по юго-западной стороне домовладения Чердынская, 36 до улицы Чердынской; далее по оси улицы Чердынской до улицы Космонавта Леонова; далее по оси улицы Космонавта Леонова до автомобильной дороги; далее по автомобильной дороге и подъездной дороге к коллективному саду "Ратиз" до административной границы Индустриального района города Перми; далее по административной границе Индустриального района города Перми до пересечения с границей Савинского сельского поселения Пермского муниципального района; далее по границе Савинского сельского поселения Пермского муниципального района до пересечения с административной границей Индустриального района города Перми; далее по административной границе Индустриального района города Перми до точки пересечения границ Пермского муниципального района, Дзержинского и Индустриального районов города Перми</p>	<p>Милиционера Власова, ул. Мира (д. 11, 14-27, 29-136), ул. Молодогвардейская 1, ул. Молодогвардейская 2, ул. Нефтяников, ул. Оборонная, ул. Оверятская, ул. Одоевского, ул. Олега Кошевого, ул. Открытая, ул. Открытая 2-я, ул. Подводников (д. 13-106), ул. Пойменная, ул. Пойменная 2-я, ул. Прибрежная, ул. Приовражная, ул. Промышленная, ул. Пыжевская 1-я, ул. Пыжевская 2-я, ул. Разведчиков, ул. Ремонтная 1-я, ул. Ремонтная 2-я, ул. Рязанская (д. 4-88 - чет. ст.), пер. Сальский, ул. Санаторий В. Муллы, ул. Селивановская, ул. Семченко, ул. Синарская 2-я, ул. Синарская 3-я, ул. Советской Армии (д. 23-27г - нечет. ст., 31-92), ул. Сталеваров, ул. Субботинская 1-я, ул. Субботинская 2-я, ул. Субботинская 3-я, ул. Субботинская 4-я, ул. Субботинская 5-я, ул. Танкистов (д. 39, 58-127), ул. Теплогорская, ул. Теплогорская 2-я, ул. Теплопроводная 2-я, ул. Теплопроводная 3-я, ул. Урожайная, ул. Урожайная 2-я, ул. Урожайная 3-я, пер. Урожайный, ул. Чайковского (д. 27), ул. Чердынская (д. 18-30 - чет. ст., 38-44 - чет. ст.), ул. Шахтерская, ул. Эскаваторная, ул. Энергетиков, ул. Юннатская 1-я, ул. Юннатская 2-я, ул. Ягодная. Часть Пермского района: Савинское сельское поселение</p>	
27	В границах: городского округа "ЗАТО	Городской округ "ЗАТО Звездный";	74748

	<p>Звездный"; Ординского муниципального района; Голдыревского, Ергачинского, Зарубинского, Комсомольского, Кыласовского, Насадского, Плехановского, Сергинского, Филипповского, Шадейского сельских поселений Кунгурского муниципального района; Бершетского, Гамовского, Двуреченского, Кукуштанского, Лобановского, Платошинского, Фроловского, Юговского сельских поселений Пермского муниципального района</p>	<p>Ординский муниципальный район (Ашапское сельское поселение, Красноясыльское сельское поселение, Карьевское сельское поселение, Медянского сельское поселение, Ординское сельское поселение); часть Кунгурского муниципального района (Голдыревское сельское поселение, Ергачинское сельское поселение, Зарубинское сельское поселение, Комсомольское сельское поселение, Кыласовское сельское поселение, Насадское сельское поселение, Плехановское сельское поселение, Сергинское сельское поселение, Филипповское сельское поселение, Шадейское сельское поселение); часть Пермского муниципального района (Бершетское сельское поселение, Гамовское сельское поселение, Двуреченское сельское поселение, Кукуштанское сельское поселение, Лобановское сельское поселение, Платошинское сельское поселение, Фроловское сельское поселение, Юговское сельское поселение)</p>	
--	--	--	--

**ГРАФИЧЕСКОЕ ИЗОБРАЖЕНИЕ СХЕМЫ ОДНОМАНДАТНЫХ
ИЗБИРАТЕЛЬНЫХ ОКРУГОВ ДЛЯ ПРОВЕДЕНИЯ ВЫБОРОВ
ДЕПУТАТОВ ЗАКОНОДАТЕЛЬНОГО СОБРАНИЯ ПЕРМСКОГО КРАЯ
(С ИЗМЕНЕНИЯМИ)**



ПОЯСНИТЕЛЬНАЯ ЗАПИСКА
к проекту постановления Законодательного Собрания Пермского края
«О внесении изменений в схему одномандатных избирательных округов
для проведения выборов депутатов Законодательного Собрания
Пермского края»

В соответствии с требованиями пункта 7.2 статьи 18 Федеральный закон от 12.06.2002 № 67-ФЗ «Об основных гарантиях избирательных прав и права на участие в референдуме граждан Российской Федерации» законодательный (представительный) орган государственной власти субъекта Российской Федерации по представлению организующей выборы избирательной комиссии должен внести изменения в схему избирательных округов не позднее чем за девять месяцев до дня голосования, то есть не позднее 19 декабря 2020 года.

Схемой одномандатных избирательных округов для проведения выборов депутатов Законодательного Собрания Пермского края, определенной постановлением Избирательной комиссии Пермского края от 25.11.2015 № 181/01-2 и утвержденной Постановлением Законодательного Собрания Пермского края от 21.01.2016 № 2180, определено число избирателей, зарегистрированных на территории соответствующих избирательных округов.

На основании численности избирателей, зарегистрированных на территории муниципальных образований Пермского края по состоянию на 01 июля 2020 года, в одномандатном избирательном округе № 4 установлено существенное увеличение численности избирателей, в результате которого произошло отклонение от средней нормы представительства избирателей в данном округе, превышающее 20 процентов.

В целях приведения схемы одномандатных избирательных округов в соответствие с требованиями пункта 7.2 статьи 18 Федеральный закон от 12.06.2002 № 67-ФЗ «Об основных гарантиях избирательных прав и права на участие в референдуме граждан Российской Федерации», статьи 21 Закона Пермского края от 11.05.2011 № 766-ПК «О выборах депутатов Законодательного Собрания Пермского края», в нее вносятся изменения в части одномандатных избирательных округов № 4, № 27.

Из описания границ избирательного округа № 4 исключается Гамовское сельское поселение Пермского муниципального района и включается в границы избирательного округа № 27. Приводится в соответствие число избирателей, зарегистрированных в указанных округах.

Также из описательной части избирательного округа № 4 исключается Соколовское сельское поселение в связи с тем, что оно ранее было присоединено к Савинскому сельскому поселению.