



РЕШЕНИЕ

ЗЕМСКОГО СОБРАНИЯ ОКТЯБРЬСКОГО МУНИЦИПАЛЬНОГО РАЙОНА ПЕРМСКОГО КРАЯ

Об утверждении перечней муниципального имущества Октябрьского муниципального района Пермского края, подлежащего безвозмездной передаче в целях разграничения муниципального имущества в муниципальную собственность Октябрьского, Сарсинского городских поселений, Басинского, Богородского, Верх-Тюшевского, Заводо-Тюшевского, Ишимовского, Щучье-Озерского сельских поселений

Принято Земским Собранием
Октябрьского муниципального района
Пермского края от 23 декабря 2014 года

Во исполнение Федерального закона от 06 октября 2003 № 131-ФЗ «Об общих принципах организации местного самоуправления в Российской Федерации», Федерального закона от 22 августа 2004 № 122-ФЗ «О внесении изменений в законодательные акты Российской Федерации и признании утратившими силу некоторых законодательных актов Российской Федерации в связи с принятием Федеральных законов «О внесении изменений и дополнений в Федеральный закон «Об общих принципах организации законодательных (представительных) и исполнительных органов государственной власти субъектов Российской Федерации» и «Об общих принципах организации местного самоуправления в Российской Федерации», руководствуясь Законом Пермского края от 16 мая 2011 №768-ПК «О порядке разграничения имущества, находящегося в собственности муниципальных образований Пермского края», ст.ст.32, 61 Устава Октябрьского муниципального района, решения представительных органов местного самоуправления городских и сельских поселений Октябрьского муниципального района, Земское Собрание РЕШАЕТ:


1. Утвердить прилагаемые перечни муниципального имущества Октябрьского муниципального района Пермского края, подлежащего безвозмездной передаче в целях разграничения муниципального имущества в муниципальную собственность Октябрьского, Сарсинского городских поселений, Басинского, Богородского, Верх-Тюшевского, Заводо-Тюшевского, Ишимовского, Щучье-Озерского сельских поселений.

2. Администрации Октябрьского муниципального района инициировать в Законодательное Собрание Пермского края внесение проекта закона Пермского края «О внесении изменений в Закон Пермского края от 18 декабря 2006 №3388-790 «О разграничении имущества, находящегося в муниципальной собственности Октябрьского муниципального района».

3. Настоящее решение подлежит обнародованию и размещению на официальном сайте Октябрьского муниципального района Пермского края.

4. Контроль за исполнением решения возложить на заместителя главы Октябрьского муниципального района Пермского края, начальника Управления ресурсами и развития инфраструктуры администрации Октябрьского муниципального района Пермского края Е.В.Батуеву.

Председатель Земского Собрания
Октябрьского муниципального района



В.А. Останин

УТВЕРЖДЕН
 решением Думы Октябрьского
 городского поселения
 06.11.2014 № 99

УТВЕРЖДЕН
 решением Земского Собрания
 Октябрьского муниципального района
 Пермского края от 23.12.2014 № 430

ПЕРЕЧЕНЬ
муниципального имущества Октябрьского муниципального района, подлежащего безвозмездной передаче в целях
разграничения муниципального имущества в собственность Октябрьского городского поселения

N п/п	Идентифи кационны й код организац ии в ОКПО	Коды признаков			Полное наименование организации, имущества	Юридический адрес организации, местонахождение имущества	Укруп ненна я специ ализа ция	Балансовая/ остаточная стоимость основных фондов (по состоянию на 01.01.2014), тыс. руб.	Среднеспис очная численность персонала (по состоянию на 01.01.2014), чел.
		минис терств а (ведо мства) в ОКОГ У	территории в ОКАТО	Отрасли народного хозяйства в ОКВЭД					
1	2	3	4	5	6	7	8	9	10
	77021337	32200	57236551000	75.11.32	Октябрьское городское поселение Октябрьского муниципального района Пермского края	п. Октябрьский, ул. Ленина 63, Октябрьский район, Пермский край			
1					Квартира № 6, общ. S - 20,30 кв. м	п. Октябрьский, ул. 18 годовщины Октября, 6		0,000/ 0,000	

2				<p>Аллея «Поколений» инв. № 12222, (Благоустройство ул. Ленина (от ул. Карла Маркса до сквера ветеранов, включая сквер)) общей площадью 7392,0 кв. м. в том числе: дорожки – площадью 2238,0 кв. м., газон - площадью 5154 кв. м., ограждение – протяженностью 138,0 м, светильники 32 шт., фонтан 1 шт.</p>	п. Октябрьский, ул. Ленина ул. Кирова		0,000/ 0,000	
3				Квартира № 1, общ. S - 32,40 кв. м	п. Октябрьский, ул. Чкалова, 1		0,000/ 0,000	
4				Квартира № 3, общ. S - 17,00 кв. м	п. Октябрьский, ул. Чкалова, 1		0,000/ 0,000	
5				Квартира № 4, общ. S - 33,20 кв. м	п. Октябрьский, ул. Чкалова, 1		0,000/ 0,000	
6				Квартира № 2, общ. S - 30,00 кв. м	Октябрьский район, с. Снежное, ул. Речная, 19		0,000/ 0,000	
7				Квартира № 5, общ. S - 23,40 кв. м	Октябрьский район, с. Снежное, ул. Речная, 20		0,000/ 0,000	
8				Водопровод к дому по ул. Вокзальная, 13, протяженность 140 метров	п. Октябрьский		0,000/ 0,000	
9				Водопровод между ул. Вокзальная и ул. Железнодорожная, 13	п. Октябрьский		0,000/ 0,000	
10				Тротуар, протяженность 3840 метров	п. Октябрьский, ул. Тракторная		0,000/ 0,000	
11				Тротуар,	п. Октябрьский,		0,000/ 0,000	

				протяженность 1120 метров	ул. 18 годовщины Октября		0,000,000/0,000	
12				Тротуар, протяженность 660 метров	п. Октябрьский, ул. Дорожников		0,000/0,000	
13				Тротуар, протяженность 1880 метров	п. Октябрьский, ул. Ясная		0,000/0,000	
14				Тротуар, протяженность 285 метров	п. Октябрьский, ул. Алмазная		0,000/0,000	
15				Тротуар, протяженность 586 метров	п. Октябрьский, ул. Радужная		0,000/0,000	
16				Тротуар, протяженность 575 метров	п. Октябрьский, ул. Вишневая		0,000/0,000	
17				Тротуар, протяженность 546 метров	п. Октябрьский, ул. Сиреневая		0,000/0,000	
18				Тротуар, протяженность 530 метров	п. Октябрьский, ул. Лучистая		0,000/0,000	
19				Тротуар, протяженность 257 метров	п. Октябрьский, ул. Солнечная		0,000/0,000	
20				Тротуар, протяженность 700 метров	п. Октябрьский, ул. Северная		0,000/0,000	
21				Тротуар, протяженность 171 метров	п. Октябрьский, ул. Советская		0,000/0,000	
22				Тротуар, протяженность 885 метров	п. Октябрьский, ул. Кирова		0,000/0,000	
23				Тротуар, протяженность 507 метров	п. Октябрьский, ул. Октябрьская		0,000/0,000	
24				Тротуар, протяженность 193 метров	п. Октябрьский, пер. Больничный		0,000/0,000	
25				Тротуар, протяженность 310 метров	п. Октябрьский, ул. Карла Маркса		0,000/0,000	
26				Тротуар, протяженность 2245 метров	п. Октябрьский, ул. Ленина		0,000/0,000	
27				Тротуар,	п. Октябрьский,		0,000/	

					протяженность 126 метров	ул. Пушкина		0,000	
28					Тротуар, протяженность 515 метров	п. Октябрьский, ул. 8 Марта		0,000/ 0,000	
29					Тротуар, протяженность 300 метров	п. Октябрьский, ул. Коммунальная		0,000/ 0,000	
30					Тротуар, протяженность 140 метров	п. Октябрьский, ул. Газовиков		0,000/ 0,000	
31					Водопроводные сети (для водоснабжения д. Чад, протяженность 900 метров	п. Октябрьский		0,000/ 0,000	
32					Гараж (инв. номер 11832), площадь 719,1 кв. м.	п. Октябрьский, ул. Геологов		0,000/ 0,000	
33					Гипсоблочный гараж, общей площадью 278,6 кв.	п. Октябрьский, ул. 18 годовщина Октября		0,000/ 0,000	
34					Здание кухни, общей площадью 197,1 кв. м.	п. Октябрьский, ул. Вокзальная, 2		0,000/ 0,000	
35					Жилой дом, общей площадью 37,5 кв.м.	п. Октябрьский, ул.18 годовщины Октября, 21		0,000/ 0,000	
36					Распределительные газопроводы для жилых домов в западной части, назначение: нежилое, протяженность 3448 м, доля в праве 1/4	пгт. Октябрьский		0,000/ 0,000	
37					Автомобильная дорога, п. Октябрьский, ул. Родниковая, протяженностью 700 м	п. Октябрьский, ул. Родниковая		0,000/ 0,000	
38					Автомобильная дорога, п. Октябрьский, ул. Уютная, протяженностью 500 м	п. Октябрьский, ул. Уютная		0,000/ 0,000	

39				Автомобильная дорога, п. Октябрьский, ул. Крайняя, протяженностью 160 м	п. Октябрьский, ул. Крайняя		0,000/ 0,000	
40				Автомобильная дорога, п. Октябрьский, ул. Весенняя, протяженностью 240 м	п. Октябрьский, ул. Весенняя		0,000/ 0,000	
41				Автомобильная дорога, п. Октябрьский, ул. Светлая, протяженностью 200 м	п. Октябрьский, ул. Светлая		0,000/ 0,000	
42				Автомобильная дорога, п. Октябрьский, ул. Васильковая, протяженностью 420 м	п. Октябрьский, ул. Васильковая		0,000/ 0,000	
43				Автомобильная дорога, п. Октябрьский, ул. Бажова, протяженностью 360 м	п. Октябрьский, ул. Бажова		0,000/ 0,000	
44				Автомобильная дорога, п. Октябрьский, ул. Звёздная, протяженностью 270 м	п. Октябрьский, ул. Звёздная		0,000/ 0,000	

Председатель Думы Октябрьского
городского поселения Ю.В.Климовских



Глава муниципального района –
глава администрации Октябрьского
муниципального района



Г.В.Поезжаев

УТВЕРЖДЕН
решением Думы Сарсинского
городского поселения
20.11.2014 № 80

УТВЕРЖДЕН
решением Земского Собрания
Октябрьского муниципального района
Пермского края от 23.12.2014 № 430

ПЕРЕЧЕНЬ
муниципального имущества Октябрьского муниципального района, подлежащего безвозмездной передаче в целях
разграничения муниципального имущества в собственность Сарсинского городского поселения

N п/п	Идентифи кационны й код организац ии в ОКПО	Коды признаков			Полное наименование организации, имущества	Юридический адрес организации, местонахождение имущества	Укруп ненная специа лизация	Балансовая/ остаточная стоимость основных фондов (по состоянию на 01.01.2014), тыс. руб.	Среднеспис очная численность персонала (по состоянию на 01.01.2014), чел.
		минис терств а (ведо мства) в ОКОГ У	территории в ОКАТО	Отрасли народного хозяйства в ОКВЭД					
1	2	3	4	5	6	7	8	9	10
	77034469	32200	57236556000	75.11.32	Сарсинское городское поселение Октябрьского муниципального района Пермского края	617870, Пермский край, Октябрьский район, р.п.Сарс, ул.Советская, 39			

393				<p>Улично-дорожная сеть, протяженностью 25,015 км, состоящая: р.п. Сарс: ул. Лесная, 0,316км. ул. 19 Партсъезд, 0,324км. ул. 20 Партсъезд, 0,720км. ул. Уральская, 0,732км. ул. Полевая, 0,546км. ул. Калинина, 0,296км. ул. Кирова, 1,740км. ул. Мира, 1,720км. ул. Ленина, 1,600км. пер. Ленина, 0,152км. ул. Набережная, 1,064км. ул. Пушкина, 1,520км. ул. Школьная, 0,980км. ул. Северная, 0,236км. ул. 8 марта, 1,148км. ул. Зеленая, 0,892км. ул. Ульянова, 0,788км. ул. Речная, 0,776км. ул. Партизанская, 0,360км. ул. Ударная, 0,368км. ул. Маяковского, 0,236км. ул. 1 Мая, 0,320км. ул. Октябрьская, 0,476км. ул. Орджоникидзе, 0,812км. ул. Заречная, 0,652км. ул. Дзержинского, 0,448км. ул. Заводская, 0,252км. ул. Огнева, 0,404км. ул. Южная, 0,332км. ул. А. Манохина, 0,760км. ул. Микрорайон, 2,330км. ул. Солнечная, 0,345км. ул. Ивана Пашукова, 0,675км. ул. Ясная, 0,295км. ул. Луговая, 0,200км. ул. Троицкая, 0,200 км</p>	0,000/ 0,000			
-----	--	--	--	---	-----------------	--	--	--


498.				Пешеходный мост р.п. Сарс, ул. Советская (рядом с Оборинским мостом)	0,000/ 0,000			
------	--	--	--	---	-----------------	--	--	--

Председатель Думы Сарсинского
городского поселения

Л.А. Угринова

Глава муниципального района –
глава администрации Октябрьского
муниципального района

Г.В.Поезжаев



УТВЕРЖДЕН
 решением Совета депутатов
 Басинского сельского поселения
 Октябрьского муниципального района
 17.04.2014г. № 48

УТВЕРЖДЕН
 решением Земского Собрания
 Октябрьского муниципального района
 Пермского края от 23.12.2014 № 430

ПЕРЕЧЕНЬ
муниципального имущества Октябрьского муниципального района, подлежащего безвозмездной передаче в целях
разграничения муниципального имущества в собственность Басинского сельского поселения

N п/п	Идентифи кационны й код организац ии в ОКПО	Коды признаков			Полное наименование организации, имущества	Юридический адрес организации, местонахождени е имущества	Укрупнен ная специализ ация	Балансовая/ остаточная стоимость основных фондов (по состоянию на 01.01.2014), тыс. руб.	Среднеспис очная численность персонала (по состоянию на 01.01.2014), чел.
		Министе рства (ведомст ва) в ОКОГУ	Территории в ОКАТО	Отрасли народно го хозяйств а в ОКВЭД					
1	2	3	4	5	6	7	8	9	10
	77030052	32200	57236804000	75.11.35	Басинское сельское поселение Октябрьского муниципального района Пермского края	с.Басино, ул.Советская 46, Октябрьский район, Пермский край			
1					КТП Д №471-160кВт	д. Биктулка		0,000/ 0,000	
2					Часть здания бывшего мед. пункта	п.Зуевский, ул. Юбилейная, 2-1		0,000/ 0,000	
3					Здание - бывшая Молочная	п.Зуевский		0,000/ 0,000	

Глава сельского поселения,
 председатель Совета депутатов
 Басинского сельского поселения

А.Р. Накиев

Глава муниципального района –
 глава администрации Октябрьского
 муниципального района

Г.В.Поезжаев



УТВЕРЖДЕН
 решением Совета депутатов
 Богородского сельского поселения
 Октябрьского муниципального района
 28.04.2014г. № 54


УТВЕРЖДЕН
 решением Земского Собрания
 Октябрьского муниципального района
 Пермского края от 23.12.2014 № 430

ПЕРЕЧЕНЬ
муниципального имущества Октябрьского муниципального района, подлежащего безвозмездной передаче в целях
разграничения муниципального имущества в собственность Богородского сельского поселения

№ п/п	Индексный код организации в ОКПО	Коды признаков			Полное наименование организации, имущества	Юридический адрес организации, местонахождение имущества	Укрупненная специализация	Балансовая /остаточная стоимость основных фондов (по состоянию на 01.01.2014), тыс. руб.	Среднесписочная численность персонала по состоянию на 01.01.2014
		Министерства (ведомства) в ОКОГУ	Территории в ОКАТО	Отрасли народного хозяйства в ОКВЭД					
1	2	3	4	5	6	7	8	9	10
	77039939	32200	57236813000	75.11.35	Богородское сельское поселение Октябрьского муниципального района Пермского края	с. Богородск, ул. Школьная 4, Октябрьский район, Пермский край			
1					Мост через реку Арий д. Горны	д. Горны		0,000/ 0,000	
2					1-этажный брусчатый индивидуальный жилой дом, общей площадью 93,2 кв.м.	с. Богородск, ул. Комсомольская, д.14		0,000/ 0,000	
3					Улично-дорожная сеть по ул. Мира, 700 м.	с. Богородск		0,000/ 0,000	

Глава сельского поселения
 председатель Совета депутатов
 Богородского сельского поселения  А.Н. Жамитов



Глава муниципального района –
 глава администрации
 Октябрьского муниципального района  Г.В. Поезжаев



УТВЕРЖДЕН
 решением Совета депутатов
 Верх-Тюшевского сельского поселения
 Октябрьского муниципального района
 01.10.2014г. № 87

УТВЕРЖДЕН
 решением Земского Собрания
 Октябрьского муниципального района
 Пермского края от 23.12.2014 № 430

ПЕРЕЧЕНЬ
муниципального имущества Октябрьского муниципального района, подлежащего безвозмездной передаче в целях
разграничения муниципального имущества в собственность Верх-Тюшевского сельского поселения

№ п/п	Индексный код организации в ОКПО	Коды признаков			Полное наименование организации, имущества	Юридический адрес организации, местонахождение имущества	Укрупненная специализация	Балансовая/остаточная стоимость основных фондов (по состоянию на 01.01.2012), тыс. руб.	Среднесписочная численность персонала по состоянию на 01.01.2014 чел.
		Министерства (ведомства) в ОКОГУ	Территории в ОКАТО	Отрасли народно-го хозяйства в ОКВЭД					
1	2	3	4	5	6	7	8	9	10
	77034541	3220	57236815001	75.11.35	Верх-Тюшевское сельское поселение Октябрьского муниципального района Пермского края	с.Верх-Тюш, пер.школьный 5, Октябрьский район, Пермский край			
1					Квартира № 2, общ.С – 49.0 кв.м.	д. Верх-Тюш ул. Заречная д.42 кв.2		0,000/ 0,000	
2					Жилой дом, общ С – 49.0 кв.м.	д. Озерки ул. Зеленая д.1		0,000/ 0,000	
3					Памятник воинам Великой	д. Верх-Тюш		0,000/ 0,000	

					Отечественной Войны			
4					Памятник воинам Великой Отечественной Войны	д. Мосино		0,000/ 0,000
5					Памятник воинам Великой Отечественной Войны	с. Алтынное		0,000/ 0,000
6					Памятник воинам Великой Отечественной Войны	д. Прозорово		0,000/ 0,000

Глава сельского поселения,
председатель Совета депутатов
Верх-Тюшевского
сельского поселения



Т.А.Рудакова

Глава муниципального района –
глава администрации
Октябрьского муниципального района



Г.В. Поезжаев

УТВЕРЖДЕН
 решением Совета депутатов
 Заводо-Тюшевского сельского поселения
 Октябрьского муниципального района
 27.05.2014г. № 66

УТВЕРЖДЕН
 решением Земского Собрания
 Октябрьского муниципального района
 Пермского края от 23.12.2014 № 430

ПЕРЕЧЕНЬ
муниципального имущества Октябрьского муниципального района, подлежащего безвозмездной передаче в целях
разграничения муниципального имущества в собственность Заводо-Тюшевского сельского поселения

№ п/п	Индексный код организации в ОКПО	Коды признаков			Полное наименование организации, имущества	Юридический адрес организации, местонахождение имущества	Укрупненная специализация	Балансовая/остаточная стоимость основных фондов (по состоянию на 01.01.2014), тыс. руб.	Среднесписочная численность персонала по состоянию на 01.01.2014 чел.
		Министерства (ведомства) в ОКОГУ	Территории в ОКАТО	Отрасли народного хозяйства в ОКВЭД					
1	2	3	4	5	6	7	8	9	10
	77034535	31200	57236825000	75.11.32	Заводо-Тюшевское сельское поселение Октябрьского муниципального района Пермского края	п. Тюш, ул. Северная 16, Октябрьский район, Пермский край			
1					Нежилое здание гаража для ремонта машин	Пермский край, Октябрьский район, п. Тюш ул. Северная, 16		0,000/ 0,000	
2					Нежилое здание МТФ	Пермский край Октябрьский район, п. Тюш ул. Северная, 19		0,000/ 0,000	
3					Нежилое здание склада запчастей	Пермский край, Октябрьский район, п. Тюш ул. Первомайская, 1В		0,000/ 0,000	

OK

4					Нежилое здание с/х мастерских	Пермский край, Октябрьский район, п. Тюш ул. Первомайская, 1Б		0,000/ 0,000	
5					Нежилое здание теплого гаража для машин	Пермский край, Октябрьский район, п. Тюш ул. Северная, 14 А		0,000/ 0,000	
6					Нежилое здание столовой	Пермский край, Октябрьский район, п. Тюш ул. Первомайская, 1А		0,000/ 0,000	
7					Нежилое здание гаража	Пермский край, Октябрьский район, п. Тюш ул. Первомайская, 1Г		0,000/ 0,000	
8					Нежилое здание кирпичного склада	Пермский край, Октябрьский район, п. Тюш ул. Северная, 22		0,000/ 0,000	
9					Нежилое здание зерносклада	Пермский край, Октябрьский район, п. Тюш ул. Северная, 15		0,000/ 0,000	
10					Нежилое здание пилорамы	Пермский край, Октябрьский район, п. Тюш Северная, 20		0,000/ 0,000	
11					Нежилое здание навеса	Пермский край, Октябрьский район, п. Тюш ул. Партизанская, 42		0,000/ 0,000	
12					Автомобильная дорога: п. Тюш ул. Первомайская,	Пермский край, Октябрьский район, п. Тюш ул.		0,000/ 0,000	

					протяженностью 0,550 км	Первомайская			
13					Артезианская скважина № 1691	Пермский край, Октябрьский район 60 м юго-восточнее п. Тюш,		0,000/0,000	
14					Квартира № 7	Пермский край, Октябрьский район, п. Тюш-ул. Садовая, 2		0,000/0,000	
15					Нежилое здание склада	Пермский край, Октябрьский район, п. Тюш, ул. Зеленая		0,000/0,000	
16					Артезианская скважина № 3172	Пермский край, Октябрьский район, д. Тюш ул. Северная		0,000/0,000	
17					Водонапорная башня «Рожновского» 3172	Пермский край, Октябрьский район, п. Тюш ул. Северная		0,000/0,000	
18					Артезианская скважина № 1	Пермский край, Октябрьский район, п. Тюш ул. Северная		0,000/0,000	
19					Водонапорная башня «Рожновского» № 1	Пермский край, Октябрьский район, п. Тюш ул. Северная		0,000/0,000	
20					Резервуар для воды V 8 м ³ № 1691	Пермский край, Октябрьский район 60 м юго-восточнее п. Тюш,		0,000/0,000	
21					Резервуар для воды V 10 м ³ № 3657	Пермский край, Октябрьский		0,000/0,000	

						район, п. Тюш ул. Южная			
22					Газопровод для газоснабжения жилого фонда с.Тюш III этап, протяженность 2801,05м.	Пермский край, Октябрьский район, пос.Тюш, ул.Александровск ая, Кучонок, Советская, Нефтяников		0,000/ 0,000	
23					Памятник павшим в ВОВ, площадью 24,2 кв.м.	Пермский край, Октябрьский район, пос.Тюш, ул.Первомайская		0,000/ 0,000	
24					Памятник воинам Гражданской войны, площадью 50,4 кв.м.	Пермский край, Октябрьский район, пос.Тюш, ул.Октябрьская		0,000/ 0,000	

Глава сельского поселения,
председатель Совета депутатов
Заводо-Тюшевского сельского
поселения Г.А. Насретдинов



Глава муниципального района - глава
администраций Октябрьского
муниципального района



Handwritten signature of G.V. Poyezhaev.


Г.В.Поезжаев


УТВЕРЖДЕН
 Решением Совета депутатов
 Ишимовского сельского поселения
 Октябрьского муниципального района
 20.05.2014г. №36


УТВЕРЖДЕН
 решением Земского Собрания
 Октябрьского муниципального района
 Пермского края от 23.12.2014 № 430


ПЕРЕЧЕНЬ
муниципального имущества Октябрьского муниципального района, подлежащего безвозмездной передаче в целях
разграничения муниципального имущества в собственность Ишимовского сельского поселения

№ п/п	Индексный код организации в ОКПО	Коды признаков			Полное наименование организации, имущества	Юридический адрес организации, местонахождение имущества	Укрупненная специализация	Балансовая/остаточная стоимость основных фондов (по состоянию на	Среднесписочная численность персонала по состоянию на 01.01.2014 чел.
		Министерства (ведомства) в ОКОГУ	Территории в ОКАТО	Отрасли народного хозяйства в ОКВЭД					
1	2	3	4	5	6	7	8	9	10
	77034765	32200	5723682800 0	75.11.32	Ишимовское сельское поселение Октябрьского муниципального района Пермского края	с. Ишимово, ул.Мира 12, Октябрьский район, Пермский край			
1					Обводненный карьер	Пермский край, Октябрьский район, с. Ишимово, ул. Мира, напротив здания администрации сельского поселения		0,000/ 0,000	

Глава сельского поселения,
 председатель Совета депутатов
 Ишимовского сельского
 поселения  С.В.Шархиев



Глава муниципального района –
 глава администрации
 Октябрьского муниципального района  Г.В.Поезжаев



УТВЕРЖДЕН
 решением Совета депутатов
 Щучье-Озерского сельского поселения
 Октябрьского муниципального района
 11.04.2014г. №71, 04.06.2014 №63

УТВЕРЖДЕН
 решением Земского Собрания
 Октябрьского муниципального района
 Пермского края от 23.12.2014 № 430

ПЕРЕЧЕНЬ

муниципального имущества Октябрьского муниципального района, подлежащего безвозмездной передаче в целях разграничения муниципального имущества в собственность Щучье-Озерского сельского поселения

№ п/п	Индексный код организации в ОКПО	Коды признаков			Полное наименование организации, имущества	Юридический адрес организации, местонахождение имущества	Укрупненная специализация	Балансовая/остаточная стоимость основных фондов (по состоянию)	Среднесписочная численность персонала по состоянию на 01.01.2012 чел.
		Министерства (ведомства) в ОКОГУ	Территории в ОКАТО	Отрасли народно-го хозяйства в ОКВЭД					
1	2	3	4	5	6	7	8	9	10
	77037999	32200572	36860000	75.11.32	Щучье-Озерское сельское поселение Октябрьского муниципального района Пермского края	п. Щучье-Озеро, ул. Советская 15, Октябрьский район, Пермский край			
1					Скважина	Пермский край, Октябрьский район, п. Щучье Озеро, ул. Энергетиков		0,000/ 0,000	
2					Водонапорная башня	Пермский край, Октябрьский район, п. Щучье Озеро,		0,000/ 0,000	

15

3					Водонапорная башня	ул. Энергетиков Пермский край, Октябрьский район, п. Щучье Озеро, ул. Матросова	0,000/ 0,000	
4					Обводненный карьер	Пермский край, Октябрьский район, на расстоянии 250м. от дома 46 по ул. 1 Мая п. Щучье Озеро	0,000/ 0,000	
5					Обводненный карьер	Пермский край, Октябрьский район, на расстоянии 120 м. напротив дома 1 по улице Горького п. Щучье Озеро	0,000/ 0,000	
6					Трубчатый колодец	Пермский край, Октябрьский район, с. Алмаз	0,000/ 0,000	
7					Трубчатый колодец	Пермский край, Октябрьский район, дер. Новопетровка	0,000/ 0,000	

Глава сельского поселения,
председатель Совета депутатов
Щучье-Озерского
сельского поселения

В.А. Могильников



Глава муниципального района –
глава администрации
Октябрьского муниципального района

Г.В. Поезжаев





**ДУМА ОКТЯБРЬСКОГО ГОРОДСКОГО ПОСЕЛЕНИЯ
ОКТЯБРЬСКОГО МУНИЦИПАЛЬНОГО РАЙОНА
ПЕРМСКОГО КРАЯ**

РЕШЕНИЕ

06.11.2014

№ 99

**Об утверждении Перечня объектов
муниципальной собственности**

Руководствуясь Федеральным законом от 06 октября 2003 № 131-ФЗ "Об общих принципах организации местного самоуправления в Российской Федерации", законом Пермского края от 16 мая 2011 г. № 768-ПК «О порядке разграничения имущества, находящегося в собственности муниципальных образований Пермского края», на основании Устава Октябрьского городского поселения, в связи с необходимостью внесения изменений в Закон Пермского края от 18.12.2006 г. № 3388-790 «О разграничении имущества, находящегося в муниципальной собственности Октябрьского муниципального района», Дума Октябрьского городского поселения Октябрьского муниципального района Пермского края РЕШАЕТ:

1. Утвердить Перечень объектов муниципальной собственности Октябрьского муниципального района, передаваемых в собственность Октябрьского городского поселения, указанных в приложении 1, Закона Пермского края от 18.12.2006 № 3388-790 «О разграничении имущества, находящегося в муниципальной собственности Октябрьского муниципального района»:

Приложение 1, Закона Пермского края от 18.12.2006 № 3388-790 «О разграничении имущества, находящегося в муниципальной собственности Октябрьского муниципального района» дополнить строками № 980-1023 согласно приложению 1 к настоящему решению.

2. Считать утратившими силу решения Думы Октябрьского городского поселения Октябрьского муниципального района Пермского края:

2.1. от 24.04.2014 № 67 «Об утверждении Перечня объектов муниципальной собственности»;

2.2. от 04.09.2014 № 84 «О внесении изменений в перечень объектов муниципальной собственности, утвержденный решением Думы Октябрьского городского поселения от 24.04.2014 № 67».

3. Направить решение Думы Октябрьского городского поселения Октябрьского муниципального района Пермского края в Земское Собрание Октябрьского муниципального района Пермского края.

4. Решение вступает в силу после его обнародования.

5. Контроль за исполнением решения возложить на начальника отдела по земельным отношениям, имуществу и градостроительству Администрации Октябрьского городского поселения.

Председатель Думы Октябрьского
городского поселения



Ю. В. Климовских

Приложение 1
к Решению Думы
Октябрьского городского
поселения от 06.11.2014 № 99

ПЕРЕЧЕНЬ

объектов муниципальной собственности Октябрьского муниципального района, подлежащих принятию в собственность
муниципального образования «Октябрьское городское поселение Октябрьского муниципального района Пермского края»

№ п/п	Идентификационный код организации в ОКПО	Коды признаков			Полное наименование организации, имущества	Юридический адрес организации, местонахождение имущества	Укрупненная специализация	Балансовая /остаточная стоимость основных фондов (по состоянию на 01.01.2011), тыс. руб.	Среднесписочная численность персонала (по состоянию на 01.01.2011), чел.
		министерства (ведомства) в ОКОГУ	территории в ОКАТО	отрасли народного хозяйства в ОКВЭД					
1	2	3	4	5	6	7	8	9	10
	77021337	32200	57236551000	75.11.32					
980					Квартира № 6, общ. S - 20,30 кв. м	п. Октябрьский, ул. 18-й годовщины Октября, 6		0,000/0,000	

981				Аллея «Поколений» инв. № 12222, (Благоустройство ул. Ленина (от ул. Карла Маркса до сквера ветеранов, включая сквер)) общей площадью 7392,0 кв. м. в том числе: дорожки – площадью 2238,0 кв. м., газон - площадью 5154 кв. м., ограждение – протяженностью 138,0 м, светильники 32 шт., фонтан 1 шт.	п. Октябрьский, ул. Ленина ул. Кирова	0,000/0,000	
982				Квартира № 1, общ. S - 32,40 кв. м	п. Октябрьский, ул. Чкалова, 1	0,000/0,000	
983				Квартира № 3, общ. S - 17,00 кв. м	п. Октябрьский, ул. Чкалова, 1	0,000/0,000	
984				Квартира № 4, общ. S - 33,20 кв. м	п. Октябрьский, ул. Чкалова, 1	0,000/0,000	
985				Квартира № 2, общ. S - 30,00 кв. м	Октябрьский район, с. Снежное, ул. Речная, 19	0,000/0,000	
986				Квартира № 5, общ. S - 23,40 кв. м	Октябрьский район, с. Снежное, ул. Речная, 20	0,000/0,000	
987				Водопровод к дому по ул. Вокзальная, 13, протяженность 140 метров	п. Октябрьский	0,000/0,000	
988				Водопровод между ул. Вокзальная и ул. Железнодорожная, 13	п. Октябрьский	0,000/0,000	

989					Тротуар, протяженность 3840 метров	п. Октябрьский, ул. Тракторная		0,000/0,000	
990					Тротуар, протяженность 1120 метров	п. Октябрьский, ул. 18 годовщины Октября		0,000/0,000	
991					Тротуар, протяженность 660 метров	п. Октябрьский, ул. Дорожников		0,000/0,000	
992					Тротуар, протяженность 1880 метров	п. Октябрьский, ул. Ясная		0,000/0,000	
993					Тротуар, протяженность 285 метров	п. Октябрьский, ул. Алмазная		0,000/0,000	
994					Тротуар, протяженность 586 метров	п. Октябрьский, ул. Радужная		0,000/0,000	
995					Тротуар, протяженность 575 метров	п. Октябрьский, ул. Вишневая		0,000/0,000	
996					Тротуар, протяженность 546 метров	п. Октябрьский, ул. Сиреневая		0,000/0,000	
997					Тротуар, протяженность 530 метров	п. Октябрьский, ул. Лучистая		0,000/0,000	
998					Тротуар, протяженность 257 метров	п. Октябрьский, ул. Солнечная			
999					Тротуар, протяженность 700 метров	п. Октябрьский, ул. Северная			
1000					Тротуар, протяженность 171 метров	п. Октябрьский, ул. Советская			
1001					Тротуар, протяженность 885 метров	п. Октябрьский, ул. Кирова			
1002					Тротуар, протяженность 507 метров	п. Октябрьский, ул. Октябрьская			
1003					Тротуар, протяженность 193 метров	п. Октябрьский, пер. Больничный			

1004				Тротуар, протяженность 310 метров	п. Октябрьский, ул. Карла Маркса			
1005				Тротуар, протяженность 2245 метров	п. Октябрьский, ул. Ленина			
1006				Тротуар, протяженность 126 метров	п. Октябрьский, ул. Пушкина			
1007				Тротуар, протяженность 515 метров	п. Октябрьский, ул. 8 Марта			
1008				Тротуар, протяженность 300 метров	п. Октябрьский, ул. Коммунальная			
1009				Тротуар, протяженность 140 метров	п. Октябрьский, ул. Газовиков			
1010				Водопроводные сети (для водоснабжения д. Чад, протяженность 900 метров	п. Октябрьский		0,000/0,000	
1011				Гараж (инв. номер 11832), площадь 719,1 кв. м.	п. Октябрьский, ул. Геологов		0,000/0,000	
1012				Гипсоблочный гараж, общей площадью 278,6 кв.	п. Октябрьский, ул. 18 годовщина Октября		1053,000/21,000	
1013				Здание кухни, общей площадью 197,1 кв. м.	п. Октябрьский, ул. Вокзальная, 2		0,000/0,000	
1014				Жилой дом, общей площадью 37,5 кв. м.	п. Октябрьский, ул. 18 годовщины Октября, 21			
1015				Распределительные газопроводы для жилых домов в западной части, назначение: нежилое, протяженность 3448 м, доля в праве 1/4	пгт. Октябрьский			

1016					Автомобильная дорога, п. Октябрьский, ул. Родниковая, протяженностью 700 м	п. Октябрьский, ул. Родниковая			
1017					Автомобильная дорога, п. Октябрьский, ул. Уютная, протяженностью 500 м	п. Октябрьский, ул. Уютная			
1018					Автомобильная дорога, п. Октябрьский, ул. Крайняя, протяженностью 160 м	п. Октябрьский, ул. Крайняя			
1019					Автомобильная дорога, п. Октябрьский, ул. Весенняя, протяженностью 240 м	п. Октябрьский, ул. Весенняя			
1020					Автомобильная дорога, п. Октябрьский, ул. Светлая, протяженностью 200 м	п. Октябрьский, ул. Светлая			
1021					Автомобильная дорога, п. Октябрьский, ул. Васильковая, протяженностью 420 м	п. Октябрьский, ул. Васильковая			
1022					Автомобильная дорога, п. Октябрьский, ул. Бажова, протяженностью 360 м	п. Октябрьский, ул. Бажова			
1023					Автомобильная дорога, п. Октябрьский, ул. Звёздная, протяженностью 270 м	п. Октябрьский, ул. Звёздная			

УТВЕРЖДЕН
решением Думы Октябрьского
городского поселения
06.11.2014 № 99

УТВЕРЖДЕН
решением Земского Собрания
Октябрьского муниципального района
Пермского края от 23.12.2014 № 430

ПЕРЕЧЕНЬ
муниципального имущества Октябрьского муниципального района, подлежащего безвозмездной передаче в целях
разграничения муниципального имущества в собственность Октябрьского городского поселения

N п/п	Идентифи кационны й код организац ии в ОКПО	Коды признаков			Полное наименование организации, имущества	Юридический адрес организации, местонахождение имущества	Укруп ненна я специ ализа ция	Балансовая/ остаточная стоимость основных фондов (по состоянию на 01.01.2014), тыс. руб.	Среднеспис очная численность персонала (по состоянию на 01.01.2014), чел.
		минис терств а (ведо мства) в ОКОГ У	территории в ОКАТО	Отрасли народного хозяйства в ОКВЭД					
1	2	3	4	5	6	7	8	9	10
	77021337	32200	57236551000	75.11.32	Октябрьское городское поселение Октябрьского муниципального района Пермского края	п. Октябрьский, ул. Ленина 63, Октябрьский район, Пермский край			
1					Квартира № 6, общ. S - 20,30 кв. м	п. Октябрьский, ул. 18 годовщины Октября, 6		0,000/ 0,000	

2				Аллея «Поколений» инв. № 12222, (Благоустройство ул. Ленина (от ул. Карла Маркса до сквера ветеранов, включая сквер)) общей площадью 7392,0 кв. м. в том числе: дорожки – площадью 2238,0 кв. м., газон - площадью 5154 кв. м., ограждение – протяженностью 138,0 м, светильники 32 шт., фонтан 1 шт.	п. Октябрьский, ул. Ленина ул. Кирова		0,000/ 0,000	
3				Квартира № 1, общ. S - 32,40 кв. м	п. Октябрьский, ул. Чкалова, 1		0,000/ 0,000	
4				Квартира № 3, общ. S - 17,00 кв. м	п. Октябрьский, ул. Чкалова, 1		0,000/ 0,000	
5				Квартира № 4, общ. S - 33,20 кв. м	п. Октябрьский, ул. Чкалова, 1		0,000/ 0,000	
6				Квартира № 2, общ. S - 30,00 кв. м	Октябрьский район, с. Снежное, ул. Речная, 19		0,000/ 0,000	
7				Квартира № 5, общ. S - 23,40 кв. м	Октябрьский район, с. Снежное, ул. Речная, 20		0,000/ 0,000	
8				Водопровод к дому по ул. Вокзальная, 13, протяженность 140 метров	п. Октябрьский		0,000/ 0,000	
9				Водопровод между ул. Вокзальная и ул. Железнодорожная, 13	п. Октябрьский		0,000/ 0,000	
10				Тротуар, протяженность 3840 метров	п. Октябрьский, ул. Тракторная		0,000/ 0,000	
11				Тротуар,	п. Октябрьский,		0,000/	


					протяженность 1120 метров	ул. 18 годовщины Октября		0,000,000/0,000	
12					Тротуар, протяженность 660 метров	п. Октябрьский, ул. Дорожников		0,000/0,000	
13					Тротуар, протяженность 1880 метров	п. Октябрьский, ул. Ясная		0,000/0,000	
14					Тротуар, протяженность 285 метров	п. Октябрьский, ул. Алмазная		0,000/0,000	
15					Тротуар, протяженность 586 метров	п. Октябрьский, ул. Радужная		0,000/0,000	
16					Тротуар, протяженность 575 метров	п. Октябрьский, ул. Вишневая		0,000/0,000	
17					Тротуар, протяженность 546 метров	п. Октябрьский, ул. Сиреневая		0,000/0,000	
18					Тротуар, протяженность 530 метров	п. Октябрьский, ул. Лучистая		0,000/0,000	
19					Тротуар, протяженность 257 метров	п. Октябрьский, ул. Солнечная		0,000/0,000	
20					Тротуар, протяженность 700 метров	п. Октябрьский, ул. Северная		0,000/0,000	
21					Тротуар, протяженность 171 метров	п. Октябрьский, ул. Советская		0,000/0,000	
22					Тротуар, протяженность 885 метров	п. Октябрьский, ул. Кирова		0,000/0,000	
23					Тротуар, протяженность 507 метров	п. Октябрьский, ул. Октябрьская		0,000/0,000	
24					Тротуар, протяженность 193 метров	п. Октябрьский, пер. Больничный		0,000/0,000	
25					Тротуар, протяженность 310 метров	п. Октябрьский, ул. Карла Маркса		0,000/0,000	
26					Тротуар, протяженность 2245 метров	п. Октябрьский, ул. Ленина		0,000/0,000	
27					Тротуар,	п. Октябрьский,		0,000/	

				протяженность 126 метров	ул. Пушкина		0,000	
28				Тротуар, протяженность 515 метров	п. Октябрьский, ул. 8 Марта		0,000/ 0,000	
29				Тротуар, протяженность 300 метров	п. Октябрьский, ул. Коммунальная		0,000/ 0,000	
30				Тротуар, протяженность 140 метров	п. Октябрьский, ул. Газовиков		0,000/ 0,000	
31				Водопроводные сети (для водоснабжения д. Чад, протяженность 900 метров	п. Октябрьский		0,000/ 0,000	
32				Гараж (инв. номер 11832), площадь 719,1 кв. м.	п. Октябрьский, ул. Геологов		0,000/ 0,000	
33				Гипсоблочный гараж, общей площадью 278,6 кв.	п. Октябрьский, ул. 18 годовщина Октября		0,000/ 0,000	
34				Здание кухни, общей площадью 197,1 кв. м.	п. Октябрьский, ул. Вокзальная, 2		0,000/ 0,000	
35				Жилой дом, общей площадью 37,5 кв.м.	п. Октябрьский, ул.18 годовщины Октября, 21		0,000/ 0,000	
36				Распределительные газопроводы для жилых домов в западной части, назначение: нежилое, протяженность 3448 м, доля в праве 1/4	пгт. Октябрьский		0,000/ 0,000	
37				Автомобильная дорога, п. Октябрьский, ул. Родниковая, протяженностью 700 м	п. Октябрьский, ул. Родниковая		0,000/ 0,000	
38				Автомобильная дорога, п. Октябрьский, ул. Уютная, протяженностью 500 м	п. Октябрьский, ул. Уютная		0,000/ 0,000	

39				Автомобильная дорога, п. Октябрьский, ул. Крайняя, протяженностью 160 м	п. Октябрьский, ул. Крайняя		0,000/ 0,000	
40				Автомобильная дорога, п. Октябрьский, ул. Весенняя, протяженностью 240 м	п. Октябрьский, ул. Весенняя		0,000/ 0,000	
41				Автомобильная дорога, п. Октябрьский, ул. Светлая, протяженностью 200 м	п. Октябрьский, ул. Светлая		0,000/ 0,000	
42				Автомобильная дорога, п. Октябрьский, ул. Васильковая, протяженностью 420 м	п. Октябрьский, ул. Васильковая		0,000/ 0,000	
43				Автомобильная дорога, п. Октябрьский, ул. Бажова, протяженностью 360 м	п. Октябрьский, ул. Бажова		0,000/ 0,000	
44				Автомобильная дорога, п. Октябрьский, ул. Звёздная, протяженностью 270 м	п. Октябрьский, ул. Звёздная		0,000/ 0,000	

Председатель Думы Октябрьского
городского поселения  Ю.В.Климовских



Глава муниципального района –
глава администрации Октябрьского
муниципального района 



Г.В.Поезжаев



**ДУМА САРСИНСКОГО ГОРОДСКОГО ПОСЕЛЕНИЯ
ОКТЯБРЬСКОГО МУНИЦИПАЛЬНОГО РАЙОНА
ПЕРМСКОГО КРАЯ**

РЕШЕНИЕ

Об утверждении Перечня муниципального имущества

Принято Думой Сарсинского
городского поселения
Октябрьского муниципального
района Пермского края
20 ноября 2014 года

Руководствуясь Федеральным законом от 06 октября 2003 г. № 131-ФЗ «Об общих принципах организации местного самоуправления в Российской Федерации», Законом Пермского края от 16 мая 2011 № 768-ПК «О Порядке разграничения имущества, находящегося в собственности муниципальных образований Пермского края»,

Дума городского поселения РЕШАЕТ:

1. Утвердить Перечень муниципального имущества, указанный в Приложении 2 Закона Пермского края от 18 декабря 2006 г. № 3388-790 «О разграничении имущества, находящегося в муниципальной собственности Октябрьского муниципального района»:

1.1. Строку 393 Приложения 2 Закона изложить в редакции, согласно приложению 1 к настоящему решению.

1.2. Дополнить Приложение 2 Закона строкой 498 согласно приложению 2 к настоящему решению.

1.3. По всему тексту Приложения 2 Закона слова «п. Сарс» заменить словами «р.п. Сарс».

2. Признать утратившим силу решение Думы Сарсинского городского поселения Октябрьского муниципального района Пермского края № №72 от 06.06.2014 г. «Об утверждении Перечня муниципального имущества»

3. Решение вступает в силу с момента его подписания.

4. Контроль за исполнением решения оставляю за собой.

Председатель Думы Сарсинского
городского поселения

Л.А. Угринова

20.11.2014 № 80



УТВЕРЖДЕН

Решением Думы городского поселения
от 20.11.2014 № 80

УТВЕРЖДЕН

решением Земского Собрания
Октябрьского муниципального
района
от «___» _____ 2014 №___

ПЕРЕЧЕНЬ
муниципального имущества, подлежащего передаче Сарсинскому городскому поселению

№ п/п	Идентификационный код организации в ОКПО	Коды признаков			Полное наименование организации, имущества	Юридический адрес организации, местонахождение имущества	Укрупненная специализация	Балансовая/остаточная стоимость основных фондов, тыс. руб.	Среднеписочная числен. Персонал, чел.
		Министерства (ведомства) в ОКОГУ	Территории в ОКАТО	Отрасли народного хозяйства в ОКВЭД					
1	2	3	4	5	6	7	8	9	10
	77034469	32200	57236556000	75.11.32	Администрация Сарсинского городского поселения Октябрьского муниципального района Пермского края	617870, Пермский край, Октябрьский район, р.п. Сарс, ул. Советская, 39			
393.					Улично-дорожная сеть, протяженностью 25,015 км Состоящая: р.п. Сарс: ул. Лесная, 0,316км. ул. 19 Партсъезд, 0,324км. ул. 20 Партсъезд, 0,720км. ул. Уральская, 0,732км. ул. Полевая, 0,546км. ул. Калинина, 0,296км. ул. Кирова, 1,740км. ул. Мира, 1,720км. ул. Ленина, 1,600км. пер. Ленина, 0,152км .				

				<p>ул. Габоережная, 1,004км. ул. Пушкина, 1,520км. ул. Школьная, 0,980км. ул. Северная, 0,236км. ул. 8 марта, 1,148км. ул. Зеленая, 0,892км. ул. Ульянова, 0,788км. ул. Речная, 0,776км ул. Партизанская, 0,360км. ул. Ударная, 0,368км ул. Маяковского, 0,236км. ул. 1 Мая, 0,320км ул. Октябрьская, 0,476км.</p>				
				<p>ул. Орджоникидзе, 0,812км. ул. Заречная, 0,652км. ул. Держинского, 0,448км. ул. Заводская, 0,252км. ул. Огнева, 0,404км. ул. Южная, 0,332км. ул. А. Манохина, 0,760км. ул. Микрорайон, 2,330км. ул. Солнечная, 0,345км. ул. Ивана Пашукова, 0,675км. ул. Ясная, 0,295км. ул. Луговая, 0,200км. ул. Троицкая, 0,200 км.</p>				

ПЕРЕЧЕНЬ
муниципального имущества, подлежащего передаче Сарсинскому городскому поселению

№ п/п	Идентификационный код организации в ОКПО	Коды признаков			Полное наименование организации, имущества	Юридический адрес организации, местонахождение имущества	Укрупненная специализация	Балансовая/остаточная стоимость основных фондов, тыс. руб.	Среднесписочная числен. Персонал, чел.
		Министерства (ведомства) в ОКОГУ	Территории в ОКАТО	Отрасли народного хозяйства в ОКВЭД					
1	2	3	4	5	6	7	8	9	10
	77034469	32200	57236556000	75.11.32	Администрация Сарсинского городского поселения Октябрьского муниципального района Пермского края	617870, Пермский край, Октябрьский район, п. Сарс, ул. Советская, 39			
Недвижимое имущество:									
498.					Пешеходный мост р.п. Сарс, ул. Советская (рядом с Оборинским мостом)				

Глава городского поселения –
глава администрации Сарсинского
городского поселения
_____ О.М. Конев



Глава муниципального района –
глава администрации
Октябрьского муниципального
района _____ Г.В.Поезжаев

УТВЕРЖДЕН
решением Думы Сарсинского
городского поселения
20.11.2014 № 80

УТВЕРЖДЕН
решением Земского Собрания
Октябрьского муниципального района
Пермского края от 23.12.2014 № 430

ПЕРЕЧЕНЬ
муниципального имущества Октябрьского муниципального района, подлежащего безвозмездной передаче в целях
разграничения муниципального имущества в собственность Сарсинского городского поселения

N п/п	Идентифи кационны й код организац ии в ОКПО	Коды признаков			Полное наименование организации, имущества	Юридический адрес организации, местонахождение имущества	Укруп ненная специа лизация	Балансовая/ остаточная стоимость основных фондов (по состоянию на 01.01.2014), тыс. руб.	Среднеспис очная численность персонала (по состоянию на 01.01.2014), чел.
		минис терств а (ведо мства) в ОКОГ У	территории в ОКАТО	Отрасли народного хозяйства в ОКВЭД					
1	2	3	4	5	6	7	8	9	10
	77034469	32200	57236556000	75.11.32	Сарсинское городское поселение Октябрьского муниципального района Пермского края	617870, Пермский край, Октябрьский район, р.п.Сарс, ул.Советская, 39			

393				<p>Улично-дорожная сеть, протяженностью 25,015 км, состоящая: р.п. Сарс: ул. Лесная, 0,316км. ул. 19 Партсъезд, 0,324км. ул. 20 Партсъезд, 0,720км. ул. Уральская, 0,732км. ул. Полевая, 0,546км. ул. Калинина, 0,296км. ул. Кирова, 1,740км. ул. Мира, 1,720км. ул. Ленина, 1,600км. пер. Ленина, 0,152км . ул. Набережная, 1,064км. ул. Пушкина, 1,520км. ул. Школьная, 0,980км. ул. Северная, 0,236км. ул. 8 марта, 1,148км. ул. Зеленая, 0,892км. ул. Ульянова, 0,788км. ул. Речная, 0,776км ул. Партизанская, 0,360км. ул. Ударная, 0,368км ул. Маяковского, 0,236км. ул. 1 Мая, 0,320км ул. Октябрьская, 0,476км. ул. Орджоникидзе, 0,812км. ул. Заречная, 0,652км. ул. Дзержинского, 0,448км. ул. Заводская, 0,252км. ул. Огнева, 0,404км. ул. Южная, 0,332км. ул. А. Манохина, 0,760км. ул. Микрорайон, 2,330км. ул. Солнечная, 0,345км. ул. Ивана Пашукова, 0,675км. ул. Ясная, 0,295км. ул. Луговая, 0,200км. ул. Троицкая, 0,200 км</p>	0,000/ 0,000			
-----	--	--	--	---	-----------------	--	--	--

498.				Пешеходный мост р.п. Сарс, ул. Советская (рядом с Оборинским мостом)	0,000/ 0,000			
------	--	--	--	---	-----------------	--	--	--

Председатель Думы Сарсинского
городского поселения

Л.А. Угринова

Глава муниципального района –
глава администрации Октябрьского
муниципального района

Г.В.Поезжаев





РЕШЕНИЕ
СОВЕТА ДЕПУТАТОВ БАСИНСКОГО СЕЛЬСКОГО ПОСЕЛЕНИЯ
ОКТЯБРЬСКОГО МУНИЦИПАЛЬНОГО РАЙОНА
ПЕРМСКОГО КРАЯ

17.04.2014 г.

№ 48

**Об утверждении перечня
муниципального имущества**

В соответствии с Федеральным законом от 06.10.2003г. № 131-ФЗ « Об общих принципах организации местного самоуправления в Российской Федерации» и во исполнение Закона Пермского края от 16.05.2011г. №768-ПК «О порядке разграничения имущества, находящегося в собственности муниципальных образований Пермского края», Совет депутатов Басинского сельского поселения Октябрьского муниципального района Пермского края, РЕШАЕТ:

1. Утвердить перечень имущества указанное в приложении №4 Закона Пермского края от 18.12.2006г. №338-790 «О разграничении имущества, находящегося в собственности Октябрьского муниципального района».

1.1. Приложение №4 Закона Пермского края от 18.12.2006г. №338-790 «О разграничении имущества, находящегося в собственности Октябрьского муниципального района» дополнить строками 144-147 согласно приложения 1 к настоящему решению.

2. Контроль за исполнением решения возложить на специалиста по имуществу, землеустройству и градостроительству Блиссеева В.И.

Глава сельского поселения



А.Р.Накиев

ПЕРЕЧЕНЬ

**муниципального имущества Октябрьского муниципального района подлежащего безвозмездной передаче в целях разграничения
муниципального имущества в собственность Басинского сельского поселения на 2014 год.**

№ п/п	Индефи- кационный код организа- ции в ОКПО	Коды признаков			Полное наименование организации, имущества	Юридический адрес организации, местонахождение имущества	Укрупнен- ная специализаци я	Балансовая/ост аточная стоимость основных фондов(по состоянию на 01.01.2014), тыс. руб.	Среднеспи- сочная числен. персонала по состоянию на 01.01.2014 чел
		Министерс тва (ведомства) в ОКОГУ	Территории в ОКАТО	Отрасли народно-го хозяйства в ОКВЭД					
1	2	3	4	5	6	7	8	9	10
	77030052	32200	57236804000	75.11.35	Басинское сельское поселение Октябрьского муниципального района Пермского края	с.Басино, ул.Советская 46, Октябрьский район, Пермский край			9
144					КТП Д №471-160кВт	д.Биктулка		0,0	0,0
145					Часть здания бывшего мед.пункта	п.Зуевский ул.Юбилейная 2-1		0,0	0,0
146					2-х этажное кирпичное здание	п.Зуевский ул.Юбилейная д.3		0,0	0,0
147					Здание - бывшая Молочная	п.Зуевский		0,0	0,0


УТВЕРЖДЕН
 решением Совета депутатов
 Басинского сельского поселения
 Октябрьского муниципального района
 17.04.2014г. № 48

УТВЕРЖДЕН
 решением Земского Собрания
 Октябрьского муниципального района
 Пермского края от 23.12.2014 № 430

ПЕРЕЧЕНЬ
 муниципального имущества Октябрьского муниципального района, подлежащего безвозмездной передаче в целях
 разграничения муниципального имущества в собственность Басинского сельского поселения


N п/п	Идентифи кационны й код организац ии в ОКПО	Коды признаков			Полное наименование организации, имущества	Юридический адрес организации, местонахождени е имущества	Укрупнен ная специализ ация	Балансовая/ остаточная стоимость основных фондов (по состоянию на 01.01.2014), тыс. руб.	Среднеспис очная численность персонала (по состоянию на 01.01.2014), чел.
		Министе рства (ведомст ва) в ОКОГУ	Территории в ОКАТО	Отрасли народно го хозяйств а в ОКВЭД					
1	2	3	4	5	6	7	8	9	10
	77030052	32200	57236804000	75.11.35	Басинское сельское поселение Октябрьского муниципального района Пермского края	с.Басино, ул.Советская 46, Октябрьский район, Пермский край			
1					КТП Д №471-160кВт	д. Биктулка		0,000/ 0,000	
2					Часть здания бывшего мед. пункта	п.Зуевский, ул. Юбилейная, 2-1		0,000/ 0,000	
3					Здание - бывшая Молочная	п.Зуевский		0,000/ 0,000	

Глава сельского поселения,
 председатель Совета депутатов
 Басинского сельского поселения

 А.Р. Накиев

Глава муниципального района –
 глава администрации Октябрьского
 муниципального района





Г.В.Поезжаев



**СОВЕТ ДЕПУТАТОВ БОГОРОДСКОГО СЕЛЬСКОГО ПОСЕЛЕНИЯ
ОКТЯБРЬСКОГО МУНИЦИПАЛЬНОГО РАЙОНА
ПЕРМСКОГО КРАЯ**

РЕШЕНИЕ

28.04.2014

№ 54

**О принятии дополнительного перечня муниципального имущества,
подлежащего безвозмездной передаче в собственность Богородского
сельского поселения**

Руководствуясь Федеральным Законом № 131-ФЗ от 06.0.2003 г. «Об общих принципах организации местного самоуправления в Российской Федерации», законом Пермского края № 3388-790 от 18.12.2006 "О разграничении имущества, находящегося в муниципальной собственности Октябрьского муниципального района", решением Совета депутатов от 16 декабря 2005 г. (ред. от 07.06.2013 г. №323) «О порядке формирования и управления муниципальным имуществом Богородского сельского поселения» Совет депутатов РЕШАЕТ:

1. Утвердить перечень муниципального имущества указанный в приложении №1 к настоящему решению.
2. Решение вступает в силу со дня его обнародования.
3. Контроль за исполнением решения оставляю за собой.

Глава сельского поселения-
председатель Совета депутатов
Богородского сельского поселения



А.Н. Хамитов

ПЕРЕЧЕНЬ

**Муниципального имущества Октябрьского муниципального района подлежащего безвозмездной передаче в целях разграничения
муниципального имущества в собственность Богородского сельского поселения на 2014 год.**

	Идентификационный код организации в ОКОГУ	Коды признаков			Полное наименование	Юридический адрес организации, местонахождение имущества	У крупная специализация	Балансовая/остаточная стоимость основных фондов (по состоянию на 01.01.2006., тыс. руб)	Среднесписочная численность персонала (по состоянию на 01.01.2006), чел.
		Министерства (ведомства. В ОКОГУ	Территории в ОКАТО	Отрасли народного хозяйства ОКВЭД					
1	2	3	4	5	6	7	8	9	10
1					Мост через реку Арий д. Горны	Пермский край. Октябрьский район, д. Горны			
2					1-этажный брусчатый индивидуальный жилой дом, общей площадью 93,2 кв.м.	Пермский край. Октябрьский район, с. Богородск			
3					Улично-дорожная сеть по ул. Мира, 700 м.	Пермский край. Октябрьский район, с. Богородск			

УТВЕРЖДЕН
 решением Совета депутатов
 Богородского сельского поселения
 Октябрьского муниципального района
 28.04.2014г. № 54

УТВЕРЖДЕН
 решением Земского Собрания
 Октябрьского муниципального района
 Пермского края от 23.12.2014 № 430

ПЕРЕЧЕНЬ
муниципального имущества Октябрьского муниципального района, подлежащего безвозмездной передаче в целях
разграничения муниципального имущества в собственность Богородского сельского поселения

№ п/п	Индексный код организации в ОКПО	Коды признаков			Полное наименование организации, имущества	Юридический адрес организации, местонахождение имущества	Укрупненная специализация	Балансовая /остаточная стоимость основных фондов (по состоянию на 01.01.2014), тыс. руб.	Среднесписочная численность персонала по состоянию на 01.01.201
		Министерства (ведомства) в ОКОГУ	Территории в ОКАТО	Отрасли народного хозяйства в ОКВЭД					
1	2	3	4	5	6	7	8	9	10
	77039939	32200	57236813000	75.11.35	Богородское сельское поселение Октябрьского муниципального района Пермского края	с. Богородск, ул. Школьная 4, Октябрьский район, Пермский край			
1					Мост через реку Арий д.Горны	д. Горны		0,000/ 0,000	
2					1-этажный брусчатый индивидуальный жилой дом, общей площадью 93,2 кв.м.	с.Богородск, ул.Комсомольская, д.14		0,000/ 0,000	
3					Улично-дорожная сеть по ул. Мира, 700 м.	с.Богородск		0,000/ 0,000	

Глава сельского поселения
 председатель Совета депутатов
 Богородского сельского поселения
 А.М.Иванов



Глава муниципального района –
 глава администрации
 Октябрьского муниципального района
 Г.В.Поезжаев





**СОВЕТ ДЕПУТАТОВ ВЕРХ-ТЮШЕВСКОГО СЕЛЬСКОГО
ПОСЕЛЕНИЯ ОКТЯБРЬСКОГО МУНИЦИПАЛЬНОГО РАЙОНА
ПЕРМСКОГО КРАЯ**

Р Е Ш Е Н И Е

01.10.2014г.

№ 87

Об утверждении перечня муниципального имущества

В соответствии с Федеральным законом от 06.10.2003 г. № 131-ФЗ «Об общих принципах организации местного самоуправления в Российской Федерации» и во исполнение Закона Пермского края от 16.05.2011 г. № 768-ПК «О порядке разграничения имущества, находящегося в собственности муниципальных образований Пермского края», Совет депутатов Верх-Тюшевского сельского поселения Октябрьского муниципального района Пермского края РЕШАЕТ:

1. Утвердить перечень имущества указанное в приложении № 7 Закона Пермского края от 18.12.2006г. № 338-790 «О разграничении имущества, находящегося в собственности Октябрьского муниципального района».

1.1. Приложение №7 Закона Пермского края от 18.12.2006г. №338-790 «О разграничении имущества, находящегося в собственности Октябрьского муниципального района» дополнить строками 45-50 согласно приложения 1 к настоящему решению.

2. Контроль за исполнением решения возложить на специалиста по имуществу и землепользованию Кантугановой Ф.П.

Глава сельского поселения



Т.А. Рудакова

Приложение № 1
 Утвержден решением Совета депутатов
 Верх-Тюшевского сельского поселения
 Пермского края
 от 01.10.2014 г. № 87

Утвержден решением Земского
 собрания Октябрьского муниципального района
 Пермского края
 от _____ № _____

Перечень муниципального имущества Октябрьского муниципального района, подлежащего безвозмездной передаче в целях разграничения муниципального имущества в собственность Верх-Тюшевского сельского поселения Октябрьского муниципального района

№ п/п	Идентификационный код организации в ОКПО	Коды признаков			С о л д н о е н а и м е н о в а н и е	Юридический адрес организации, местонахождение имущества	Уруленная специализация	Балансовая / остаточная стоимость основных фондов (по состоянию на 01.01.2006), тыс.руб.	Среднесписочная численность персонала (по состоянию на 01.01.2006), чел.
		Министерства (ведомства) в ОКОГУ	Территории в ОКАТО	Отрасли народного хозяйства в ОКВЭД					
1	2	3	4	5	6	7	8	9	10
Передаваемое имущество:									
	77034541	3220	57236815001	75.11.32	Верх-Тюшевское сельское поселение Октябрьского муниципального района Пермского края	д. Верх-Тюш, пер. Школьный 5 Октябрьский район, Пермский край		0,000/ 0,000	
45					Квартира № 2, общ. S – 49.0 кв.м.	д. Верх-Тюш ул. Заречная д.42 кв.2		0,000/ 0,000	
46					Жилой дом, общ S – 49.0 кв.м.	д. Озерки ул. Зеленая д. 1		0,000/0,000	
47					Памятник воинам Великой Отечественной Войны	д. Верх-Тюш		0,000/0,000	
48					Памятник воинам Великой Отечественной Войны	с. Мосино		0,000/0,000	
49					Памятник воинам Великой Отечественной Войны	с. Алтынное		0,000/0,000	
50					Памятник воинам Великой Отечественной Войны	д.Порозово		0,000/0,000	

Глава Верх-Тюшевского сельского поселения

Т.А. Рудакова



УТВЕРЖДЕН
 решением Совета депутатов
 Верх-Тюшевского сельского поселения
 Октябрьского муниципального района
 01.10.2014г. № 87


УТВЕРЖДЕН
 решением Земского Собрания
 Октябрьского муниципального района
 Пермского края от 23.12.2014 № 430

ПЕРЕЧЕНЬ
муниципального имущества Октябрьского муниципального района, подлежащего безвозмездной передаче в целях
разграничения муниципального имущества в собственность Верх-Тюшевского сельского поселения

№ п/п	Индексный код организации в ОКПО	Коды признаков			Полное наименование организации, имущества	Юридический адрес организации, местонахождение имущества	Укрупненная специализация	Балансовая/остаточная стоимость основных фондов (по состоянию на 01.01.2012), тыс. руб.	Среднесписочная численность персонала по состоянию на 01.01.2014 чел.
		Министерства (ведомства) в ОКОГУ	Территории в ОКАТО	Отрасли народно-хозяйства в ОКВЭД					
1	2	3	4	5	6	7	8	9	10
	77034541	3220	57236815001	75.11.35	Верх-Тюшевское сельское поселение Октябрьского муниципального района Пермского края	с.Верх-Тюш, пер.школьный 5, Октябрьский район, Пермский край			
1					Квартира № 2, общ.С – 49.0 кв.м.	д. Верх-Тюш ул. Заречная д.42 кв.2		0,000/ 0,000	
2					Жилой дом, общ С – 49.0 кв.м.	д. Озерки ул. Зеленая д.1		0,000/ 0,000	
3					Памятник воинам Великой	д. Верх-Тюш		0,000/ 0,000	

				Отечественной Войны				
4				Памятник воинам Великой Отечественной Войны	д. Мосино		0,000/ 0,000	
5				Памятник воинам Великой Отечественной Войны	с. Алтынное		0,000/ 0,000	
6				Памятник воинам Великой Отечественной Войны	д. Прозорово		0,000/ 0,000	

Глава сельского поселения,
председатель Совета депутатов
Верх-Топлевского
сельского поселения



[Handwritten signature]

Т.А.Рудакова

Глава муниципального района –
глава администрации
Октябрьского муниципального района



[Handwritten signature]

Г.В. Поезжаев



**СОВЕТ ДЕПУТАТОВ
ЗАВОДО-ТЮШЕВСКОГО СЕЛЬСКОГО ПОСЕЛЕНИЯ
ОКТЯБРЬСКОГО МУНИЦИПАЛЬНОГО РАЙОНА ПЕРМСКОГО КРАЯ**

Р Е Ш Е Н И Е

27.05.2014

№ 66

**Об утверждении Перечня объектов муниципальной собственности
Октябрьского муниципального района, подлежащих принятию в
муниципальную собственность Заводо-Тюшевского сельского поселения
Октябрьского муниципального района Пермского края**

Руководствуясь Федеральным законом от 06 октября 2003 № 131-ФЗ «Об общих принципах организации местного самоуправления в Российской Федерации», Законом Пермского края от 16 мая 2011 № 768-ПК «О порядке разграничения имущества, находящегося в собственности муниципальных образований Пермского края» и Уставом Заводо-Тюшевского сельского поселения Совет депутатов РЕШАЕТ:

1. Утвердить прилагаемый Перечень объектов муниципальной собственности Октябрьского муниципального района, подлежащих принятию в муниципальную собственность Заводо-Тюшевского сельского поселения Октябрьского муниципального района Пермского края.
2. Контроль за исполнением настоящего решения оставляю за собой.

Глава Заводо-Тюшевского
сельского поселения



Г.А.Насретдинов

УТВЕРЖДЕН

решением Совета депутатов Заводо-Тюшевского
сельского поселения Октябрьского
муниципального района Пермского края
от 27.05.2014 г № 66

Перечень
объектов муниципальной собственности, подлежащих передаче

№ п/п	Идентификационный Код организации в ОКПО	Коды признаков			Полное наименование организации, имущества	Юридический адрес организации, местонахождение имущества	Укрепленная Специализация	Балансовая Остаточная стоимость Основных фондов (по состоянию на 01.01.2011), тыс.руб.	Среднесписочная численность персонала (по состоянию на последнюю отчетную дату), чел.
		Министерства (ведомства) в ОКОГУ	Территории в ОКАТО	Отрасли народного хозяйства в ОКВЭД					
	77034535	31200	5723682 5000	75.11.32	Нежилое здание гаража для ремонта машин	Пермский край, Октябрьский район, п. Тюш ул. Северная, 16		0,00/0,00	7
					Нежилое здание МТФ	Пермский край Октябрьский район, п. Тюш ул. Северная, 19		0,00/0,00	
					Нежилое здание склада запчастей	Пермский край, Октябрьский район, п. Тюш ул. Первомайская, 1В		0,00/0,00	

				Нежилое здание с/х мастерских	Пермский край, Октябрьский район, п. Тюш ул. Первомайская, 1В		0,00/0,00	
				Нежилое здание теплого гаража для машин	Пермский край, Октябрьский район, п. Тюш ул. Северная, 14 А		0,00/0,00	
				Нежилое здание столовой	Пермский край, Октябрьский район, п. Тюш ул. Первомайская, 1А		0,00/0,00	
				Нежилое здание гаража	Пермский край, Октябрьский район, п. Тюш ул. Первомайская, 1Г		0,00/0,00	
				Нежилое здание кирпичного склада	Пермский край, Октябрьский район, п. Тюш ул. Северная, 22		0,00/0,00	
				Нежилое здание зерносклада	Пермский край, Октябрьский район, п. Тюш ул. Северная, 15		0,00/0,00	
				Нежилое здание пилорамы	Пермский край, Октябрьский район, п. Тюш Северная, 20		0,00/0,00	

				Нежилое здание навеса	Пермский край, Октябрьский район, п. Тюш ул. Партизанская, 42		0,00/0,00	
				Автомобильная дорога: п. Тюш ул. Первомайская, протяженностью 0,550 км	Пермский край, Октябрьский район, п. Тюш ул. Первомайская		0,00/0,00	
				Артезианская скважина № 1691	Пермский край, Октябрьский район 60 м юго- восточнее п.Тюш,		0,00/0,00	
				Квартира № 7	Пермский край, Октябрьский район, п. Тюш ул. Садовая, 2		0,00/0,00	
				Нежилое здание склада	Пермский край, Октябрьский район, п. Тюш, ул. Зеленая		0,00/0,00	
				Артезианская скважина № 3172	Пермский край, Октябрьский район, п. Тюш ул. Северная		0,00/0,00	
				Водонапорная башня «Рожновского» 3172	Пермский край, Октябрьский район, п. Тюш ул. Северная		0,00/0,00	
				Артезианская скважина № 1	Пермский край, Октябрьский район, п. Тюш ул. Северная		0,00/0,00	

				Водонапорная башня «Рожновского» № 1	Пермский край, Октябрьский район, п. Тюш ул. Северная	0,00/0,00	
				Резервуар для воды V 8 м ³ № 1691	Пермский край, Октябрьский район 60 м юго- восточнее п. Тюш,	0,00/0,00	
				Резервуар для воды V 10 м ³ № 3657	Пермский край, Октябрьский район, п. Тюш ул. Южная	0,00/0,00	
				Газопровод для газоснабжения жилого фонда с. Тюш III этап, протяженность 2801,05 м.	Пермский край, Октябрьский район, п. Тюш ул. Александровска, Кучонок, Советская, Нефтяников	0,00/0,00	
				Газопровод для газоснабжения жилого фонда, Протяженностью 162,5 м	Пермский край, Октябрьский район, п. Тюш Ул. Заречная	0,00/0,00	
				Памятник павшим в ВОВ, площадью 24,2 кв.м	Пермский край, Октябрьский район, п. Тюш, ул. Первомайская	0,00/0,00	
				Памятник воинам Гражданской войны, площадью 50,4 кв.м	Пермский край, Октябрьский район, п. Тюш, ул. Октябрьская	0,00/0,00	

УТВЕРЖДЕН

решением Совета депутатов
Заводо-Тюшевского сельского поселения
Октябрьского муниципального района
27.05.2014г. № 66

УТВЕРЖДЕН

решением Земского Собрания
Октябрьского муниципального района
Пермского края от 23.12.2014 № 430

ПЕРЕЧЕНЬ

муниципального имущества Октябрьского муниципального района, подлежащего безвозмездной передаче в целях разграничения муниципального имущества в собственность Заводо-Тюшевского сельского поселения

№ п/п	Идентификационный код организации в ОКПО	Коды признаков			Полное наименование организации, имущества	Юридический адрес организации, местонахождение имущества	Укрупненная специализация	Балансовая/остаточная стоимость основных фондов (по состоянию на 01.01.2014), тыс. руб.	Среднесписочная численность персонала по состоянию на 01.01.2014 чел.
		Министерства (ведомства) в ОКОГУ	Территории в ОКАТО	Отрасли народного хозяйства в ОКВЭД					
1	2	3	4	5	6	7	8	9	10
	77034535	31200	57236825000	75.11.32	Заводо-Тюшевское сельское поселение Октябрьского муниципального района Пермского края	п. Тюш, ул. Северная 16, Октябрьский район, Пермский край			
1					Нежилое здание гаража для ремонта машин	Пермский край, Октябрьский район, п.Тюш ул. Северная,16		0,000/ 0,000	
2					Нежилое здание МТФ	Пермский край Октябрьский район, п.Тюш ул. Северная, 19		0,000/ 0,000	
3					Нежилое здание склада запчастей	Пермский край, Октябрьский район, п. Тюш ул. Первомайская, 1В		0,000/ 0,000	

4					Нежилое здание с/х мастерских	Пермский край, Октябрьский район, п. Тюш ул. Первомайская, 1Б		0,000/ 0,000	
5					Нежилое здание теплого гаража для машин	Пермский край, Октябрьский район, п. Тюш ул. Северная, 14 А		0,000/ 0,000	
6					Нежилое здание столовой	Пермский край, Октябрьский район, п. Тюш ул. Первомайская, 1А		0,000/ 0,000	
7					Нежилое здание гаража	Пермский край, Октябрьский район, п. Тюш ул. Первомайская, 1Г		0,000/ 0,000	
8					Нежилое здание кирпичного склада	Пермский край, Октябрьский район, п. Тюш ул. Северная, 22		0,000/ 0,000	
9					Нежилое здание зерносклада	Пермский край, Октябрьский район, п. Тюш ул. Северная, 15		0,000/ 0,000	
10					Нежилое здание пилорамы	Пермский край, Октябрьский район, п. Тюш Северная, 20		0,000/ 0,000	
11					Нежилое здание навеса	Пермский край, Октябрьский район, п. Тюш ул. Партизанская, 42		0,000/ 0,000	
12					Автомобильная дорога: п. Тюш ул. Первомайская,	Пермский край, Октябрьский район, п. Тюш ул.		0,000/ 0,000	

					протяженностью 0,550 км	Первомайская			
13					Артезианская скважина № 1691	Пермский край, Октябрьский район 60 м юго-восточнее п.Тюш,		0,000/0,000	
14					Квартира № 7	Пермский край, Октябрьский район, п. Тюш ул. Садовая, 2		0,000/0,000	
15					Нежилое здание склада	Пермский край, Октябрьский район, п. Тюш, ул. Зеленая		0,000/0,000	
16					Артезианская скважина № 3172	Пермский край, Октябрьский район, п. Тюш ул. Северная		0,000/0,000	
17					Водонапорная башня «Рожновского» 3172	Пермский край, Октябрьский район, п. Тюш ул. Северная		0,000/0,000	
18					Артезианская скважина № 1	Пермский край, Октябрьский район, п. Тюш ул. Северная		0,000/0,000	
19					Водонапорная башня «Рожновского» № 1	Пермский край, Октябрьский район, п. Тюш ул. Северная		0,000/0,000	
20					Резервуар для воды V 8 м ³ № 1691	Пермский край, Октябрьский район 60 м юго-восточнее п.Тюш,		0,000/0,000	
21					Резервуар для воды V 10 м ³ № 3657	Пермский край, Октябрьский		0,000/0,000	

					район, п. Тюш ул. Южная			
22				Газопровод для газоснабжения жилого фонда с.Тюш III этап, протяженность 2801,05м.	Пермский край, Октябрьский район, пос.Тюш, ул.Александровск ая, Кучонок, Советская, Нефтяников		0,000/ 0,000	
23				Памятник павшим в ВОВ, площадью 24,2 кв.м.	Пермский край, Октябрьский район, пос.Тюш, ул.Первомайская		0,000/ 0,000	
24				Памятник воинам Гражданской войны, площадью 50,4 кв.м.	Пермский край, Октябрьский район, пос.Тюш, ул.Октябрьская		0,000/ 0,000	

Глава сельского поселения,
председатель Совета депутатов
Заводо-Тюшевского сельского
поселения. **Г.А. Насретдинов**



Глава муниципального района - глава
Администрации Октябрьского
муниципального района



Г.В.Поезжаев



Пропито, пронумеровано
и скреплено печатью
Г.В. Поезжаев Директор
Собрания Октябрьского
района Пермского края
(подпись)
Фамилия И.О.Ф.
Заводо-Тюшевский



**СОВЕТ ДЕПУТАТОВ ИШИМОВСКОГО СЕЛЬСКОГО
ПОСЕЛЕНИЯ ОКТЯБРЬСКОГО МУНИЦИПАЛЬНОГО РАЙОНА
ПЕРМСКОГО КРАЯ**

РЕШЕНИЕ

20.05.2014 г.

№ 36

**Об утверждении Перечня
муниципального имущества**

В соответствии с п.п. 4,5 ч.1 ст. 14 Федерального закона от 06.10.2003 г. № 131-ФЗ «Об общих принципах организации местного самоуправления в Российской Федерации», Закона Пермского края от 16.05.2011 г. № 768-ПК «О Порядке разграничения имущества, находящегося в собственности муниципальных образований Пермского края», п.п. 4,5 ч. 1 ст. 6 Устава Ишимовского сельского поселения Октябрьского муниципального района Пермского края Совет депутатов Ишимовского сельского поселения РЕШАЕТ:

1. Утвердить Перечень имущества, указанный в приложении 10 Закона Пермского края от 18.12.2006 № 3388-790 «О разграничении имущества, находящегося в муниципальной собственности Октябрьского муниципального района».

1.1 Приложение 10 Закона дополнить строкой 54 согласно приложению к настоящему Решению (прилагается).

2. Администрации Ишимовского сельского поселения направить Решение Совета депутатов и Перечень имущества в Земское собрание Октябрьского муниципального района для согласования

3. Контроль за исполнением Решения возлагается на специалиста по имуществу, землеустройству и градостроительству Хасанова Б.Г.

Глава Ишимовского сельского поселения _____



С.В. Шархиев

Утвержден решением Совета Депутатов
Ишимовского сельского поселения
Пермского края
от 20.05.2014 г. № 36

Утвержден решением Земского
собрания Октябрьского муниципального района
Пермского края
от _____ № _____

Перечень объектов муниципальной собственности Октябрьского района, подлежащих передаче в собственность Ишимовского сельского поселения

№ п.п.	Идентификационный код организации в ОКПО	Коды признаков			Полное наименование организации, имущества	Юридический адрес организации, местонахождение имущества	Укрупненная специализация	Балансовая/остаточная стоимость основных фондов (по состоянию на последнюю отчетную дату) тыс. руб.	Средне-численность персонала (по состоянию на последнюю отчетную дату) чел.
		Министерства (ведомства) в ОКОГУ	Территории в ОКАТО	Отрасли народного хозяйства в ОКВЭД					
1	2	3	4	5	6	7	8	9	10
	77034765	32200	57236828000	75.11.32	Администрация Ишимовского сельского поселения	617877, Пермский край Октябрьский район с. Ишимово, ул. Мира, 12			9
					Передаваемое имущество:				
54					Обводненный карьер	Пермский край, Октябрьский район, с. Ишимово, ул. Мира, напротив здания администрации сельского поселения	Искусственный противопожарный водоем		

Глава Ишимовского сельского поселения *С.В. Шархиев* С.В. Шархиев

Глава Октябрьского муниципального района

Г.В. Поезжаев

УТВЕРЖДЕН
 Решением Совета депутатов
 Ишимовского сельского поселения
 Октябрьского муниципального района
 20.05.2014г. №36

УТВЕРЖДЕН
 решением Земского Собрания
 Октябрьского муниципального района
 Пермского края от 23.12.2014 № 430

ПЕРЕЧЕНЬ
муниципального имущества Октябрьского муниципального района, подлежащего безвозмездной передаче в целях
разграничения муниципального имущества в собственность Ишимовского сельского поселения

№ п/п	Индексный код организации в ОКПО	Коды признаков			Полное наименование организации, имущества	Юридический адрес организации, местонахождение имущества	Укрупненная специализация	Балансовая/остаточная стоимость основных фондов (по состоянию на	Среднесписочная численность персонала по состоянию на 01.01.2014 чел.
		Министерства (ведомства) в ОКОГУ	Территории в ОКАТО	Отрасли народного хозяйства в ОКВЭД					
1	2	3	4	5	6	7	8	9	10
	77034765	32200	5723682800 0	75.11.32	Ишимовское сельское поселение Октябрьского муниципального района Пермского края	с. Ишимово, ул.Мира 12, Октябрьский район, Пермский край			
1					Обводненный карьер	Пермский край, Октябрьский район, с. Ишимово, ул. Мира, напротив здания администрации сельского поселения		0,000/ 0,000	

Глава Ишимовского сельского поселения,
 председатель Совета депутатов
 Ишимовского сельского поселения
 С.В.Шархиев

Глава муниципального района
 глава администрации
 Октябрьского муниципального района
 Г.В.Поезжаев





**СОВЕТ ДЕПУТАТОВ
ЩУЧЬЕ-ОЗЕРСКОГО СЕЛЬСКОГО ПОСЕЛЕНИЯ
ОКТЯБРЬСКОГО МУНИЦИПАЛЬНОГО РАЙОНА
ПЕРМСКОГО КРАЯ**

РЕШЕНИЕ

04.06.2014 г.

№ 63

**Об утверждении Перечня объектов муниципального имущества
Октябрьского муниципального района подлежащего передаче в
собственность Щучье-Озерскому сельскому поселению**

В соответствии с федеральным законом от 06.10.2003 № 131-ФЗ «Об общих принципах организации местного самоуправления в Российской Федерации»,

Совет депутатов РЕШАЕТ:

1. Утвердить Перечень объектов муниципальной собственности Октябрьского муниципального района, передаваемых в собственность Щучье-Озерского сельского поселения, прилагается.
2. Администрации Щучье-Озерского сельского поселения направить решение Совета депутатов в Управление ресурсами и развития инфраструктуры администрации Октябрьского муниципального района Пермского края.
3. Контроль исполнения данного решения возложить на специалиста по имуществу, землепользованию и градостроительству Жаналиева Ю.К.

Глава сельского поселения



В.А. Могильников

Приложение
к решению Совета депутатов
Щучье-Озерского сельского
поселения от 04.06.2014 № 63

ПЕРЕЧЕНЬ
объектов муниципальной собственности Октябрьского муниципального района,
передаваемых в собственность Щучье-Озерского сельского поселения

№ п/п	Иденти- фикацион- ный код организации в ОКПО	Коды признаков			Полное наименование имущества	Юридический адрес организации, местонахождение имущества	Укрупненная специализа- ция	Балансовая / остаточная стоимость фондов по состоянию на 01.01.2006 (тыс. руб.)	Среднесписочная численность персонала по состоянию на 01.01.2006 (чел)
		министер- ства (ведомства) в ОКОГУ	территории в ОКАТО	Отрасли народного хозяйства в ОКВЭД					
1	2	3	4	5	6	7	8	9	10
	77037999	32200572	36860000	75.11.32					
1					Скважина	Пермский край, Октябрьский район, п. Щучье Озеро, ул. Энергетиков		0,00000	0,00000
2					Водонапорная башня	Пермский край, Октябрьский район, п. Щучье Озеро, ул. Энергетиков		0,00000	0,00000
3					Водонапорная башня	Пермский край, Октябрьский район, п. Щучье Озеро, ул. Матросова		0,00000	0,00000
4					Обводненный карьер	Пермский край, Октябрьский район, на расстоянии 250 м от дома 46 по ул. 1 Мая п. Щучье Озеро		0,00000	0,00000

5					Обводненный карьер	Пермокий край, Октябрьский район, на расстоянии 120 м напротив дома 1 по улице Горького п. Щучье Озеро		0,00000	0,00000
6					Скважина	Пермокий край, Октябрьский район, с. Алмаз		0,00000	0,00000
7					Скважина	Пермокий край, Октябрьский район, дер. Новопетровка		0,00000	0,00000



**СОВЕТ ДЕПУТАТОВ
ЩУЧЬЕ-ОЗЕРСКОГО СЕЛЬСКОГО ПОСЕЛЕНИЯ
ОКТЯБРЬСКОГО МУНИЦИПАЛЬНОГО РАЙОНА
ПЕРМСКОГО КРАЯ**

РЕШЕНИЕ

11.07.2014 г.

№ 71

О внесении изменений в решение Совета депутатов Щучье-Озерского сельского поселения Октябрьского муниципального района Пермского края от 04.06.2014 № 63 «Об утверждении Перечня объектов муниципального имущества Октябрьского муниципального района подлежащего передаче в собственность Щучье-Озерскому сельскому поселению»

В соответствии с федеральным законом от 06.10.2003 № 131-ФЗ «Об общих принципах организации местного самоуправления в Российской Федерации»,

Совет депутатов РЕШАЕТ:

1. Внести в решение Совета депутатов Щучье-Озерского сельского поселения Октябрьского муниципального района Пермского края от 04.06.2014 № 63 «Об утверждении Перечня объектов муниципального имущества Октябрьского муниципального района подлежащего передаче в собственность Щучье-Озерскому сельскому поселению» следующие изменения:

1.1. в строке 6 столбца 6 Приложения к решению Совета депутатов Щучье-Озерского сельского поселения слово «Скважина» заменить словами «Трубчатый колодец»,

1.2. в строке 7 столбца 6 Приложения к решению Совета депутатов Щучье-Озерского сельского поселения слово «Скважина» заменить словами «Трубчатый колодец».

2. Администрации Щучье-Озерского сельского поселения направить настоящее решение Совета депутатов в Управление ресурсами и развития инфраструктуры администрации Октябрьского муниципального района Пермского края.

3. Контроль исполнения данного решения возложить на специалиста по имуществу, землепользованию и градостроительству Жаналиева Ю.К.

Глава сельского поселения



В.А. Могильников

УТВЕРЖДЕН
 решением Совета депутатов
 Щучье-Озерского сельского поселения
 Октябрьского муниципального района
 11.04.2014г. №71, 04.06.2014 №63

УТВЕРЖДЕН
 решением Земского Собрания
 Октябрьского муниципального района
 Пермского края от 23.12.2014 № 430

ПЕРЕЧЕНЬ

муниципального имущества Октябрьского муниципального района, подлежащего безвозмездной передаче в целях разграничения муниципального имущества в собственность Щучье-Озерского сельского поселения

№ п/п	Индексный код организации в ОКПО	Коды признаков			Полное наименование организации, имущества	Юридический адрес организации, местонахождение имущества	Укрупненная специализация	Балансовая/остаточная стоимость основных фондов (по состоянию)	Среднесписочная численность персонала по состоянию на 01.01.2012 чел.
		Министерства (ведомства) в ОКОГУ	Территории в ОКАТО	Отрасли народно-хозяйства в ОКВЭД					
1	2	3	4	5	6	7	8	9	10
	77037999	32200572	36860000	75.11.32	Щучье-Озерское сельское поселение Октябрьского муниципального района Пермского края	п. Щучье-Озеро, ул.Советская 15, Октябрьский район, Пермский край			
1					Скважина	Пермский край, Октябрьский район, п.Щучье Озеро, ул.Энергетиков		0,000/0,000	
2					Водонапорная башня	Пермский край, Октябрьский район, п.Щучье Озеро,		0,000/0,000	

3					Водонапорная башня	ул. Энергетиков Пермский край, Октябрьский район, п. Щучье Озеро, ул. Матросова		0,000/ 0,000	
4					Обводненный карьер	Пермский край, Октябрьский район, , на расстоянии 250м. от дома 46 по ул. 1 Мая п. Щучье Озеро		0,000/ 0,000	
5					Обводненный карьер	Пермский край, Октябрьский район, на расстоянии 120 м. напротив дома 1 по улице Горького п. Щучье Озеро		0,000/ 0,000	
6					Трубчатый колодец	Пермский край, Октябрьский район, с. Алмаз		0,000/ 0,000	
7					Трубчатый колодец	Пермский край, Октябрьский район, дер. Новопетровка		0,000/ 0,000	

Глава сельского поселения,
председатель Совета депутатов
Щучье-Озерского
сельского поселения

В.А.Могильников



Глава муниципального района –
глава администрации
Октябрьского муниципального района



Г.В.Поезжаев