

УТВЕРЖДЕН:
 решением Земского Собрания
 Пермского муниципального района
 от 28.08.2014 № 494

Председатель Земского Собрания


А.И. Кузнецов



УТВЕРЖДЕН:
 решением Совета Депутатов
 Бершетского сельского поселения
 Пермского муниципального района
 от 04.06.2014 № 70

Председатель Совета депутатов

В.В. Ваганов



**ПЕРЕЧЕНЬ
 ОБЪЕКТОВ МУНИЦИПАЛЬНОЙ СОБСТВЕННОСТИ
 ПЕРМСКОГО МУНИЦИПАЛЬНОГО РАЙОНА, ПОДЛЕЖАЩИХ ПЕРЕДАЧЕ В СОБСТВЕННОСТЬ
 БЕРШЕТСКОГО СЕЛЬСКОГО ПОСЕЛЕНИЯ**

№ п/п	Идентификационный код организации в ОКПО	Коды признаков			Полное наименование организации, имущества	Юридический адрес организации, местонахождение имущества	Укрупненная специализация	Балансовая/остаточная стоимость основных фондов (по состоянию на 01.01.2014 года), тыс. руб.	Среднесписочная численность персонала (по состоянию на 01.01.2014 года), чел.
		Министерства (ведомства) в ОКОГУ	Территории в ОКАТО	Отрасли народного хозяйства в ОКВЭД					
1	2	3	4	5	6	7	8	9	10
1					Дорога протяженность – 1,67 км	Бершетское сельское поселение, с. Бершеть, ул. Сибирский тракт (от ул. Мира до р. Юг)		0,00/0,00	
2					Дорога протяженность – 1,49 км	Бершетское сельское поселение, с. Бершеть, ул. Забайкальская (от ул. Сибирский тракт до кладбища и с/т Сосенки)		0,00/0,00	

				Дорога протяженность – 0,1 км	Бершетское сельское поселение, с. Бершеть, ул. Дальняя		0,00/0,00	
4				Дорога протяженность – 0,65 км	Бершетское сельское поселение, с. Бершеть, ул. Цветочная		0,00/0,00	
5				Дорога протяженность – 0,46 км	Бершетское сельское поселение, с. Бершеть, ул. Полевая		0,00/0,00	
6				Дорога протяженность – 0,8 км	Бершетское сельское поселение, с. Бершеть, ул. Луговая		0,00/0,00	
7				Дорога протяженность – 0,87 км	Бершетское сельское поселение, с. Бершеть, ул. Запрудная		0,00/0,00	
8				Дорога протяженность – 0,5 км	Бершетское сельское поселение, с. Бершеть, ул. Заречная		0,00/0,00	
9				Дорога протяженность – 0,48 км	Бершетское сельское поселение, с. Бершеть, ул. Дорожная		0,00/0,00	
10				Дорога протяженность – 0,6 км	Бершетское сельское поселение, с. Бершеть, ул. Овражная		0,00/0,00	
11				Дорога протяженность – 0,17 км	Бершетское сельское поселение, с. Бершеть, ул. Зеленая		0,00/0,00	
12				Дорога протяженность – 1,1 км	Бершетское сельское поселение, с. Бершеть, ул. Новотрактовая		0,00/0,00	

13				Автомобильная дорога протяженность – 2,043 км	Бершетское сельское поселение, с. Бершеть, ул. Железнодорожная		0,00/0,00	
14				Дорога протяженность – 0,5 км	Бершетское сельское поселение, с. Бершеть, ул. 1-я Железнодорожная		0,00/0,00	
15				Дорога протяженность – 0,35 км	Бершетское сельское поселение, с. Бершеть, ул. 2-я Железнодорожная		0,00/0,00	
16				Дорога протяженность – 0,44 км	Бершетское сельское поселение, с. Бершеть, ул. Новосельская		0,00/0,00	
17				Автомобильная дорога протяженность – 0,5 км	Бершетское сельское поселение, с. Бершеть, ул. Садовая		0,00/0,00	
18				Дорога протяженность – 0,8 км	Бершетское сельское поселение, с. Бершеть, ул. Строителей		0,00/0,00	
19				Дорога протяженность – 0,4 км	Бершетское сельское поселение, с. Бершеть, ул. Калинина		0,00/0,00	
20				Дорога протяженность – 0,4 км	Бершетское сельское поселение, с. Бершеть, ул. Дачная		0,00/0,00	
21				Дорога протяженность – 0,3 км	Бершетское сельское поселение, с. Бершеть, ул. Светлая		0,00/0,00	
22				Дорога протяженность – 0,35 км	Бершетское сельское поселение, с. Бершеть, ул. Северная		0,00/0,00	

23					Дорога протяженность – 3,5 км	Бершетское сельское поселение, с. Янычи, ул. Сибирский тракт		0,00/0,00	
24					Дорога протяженность – 0,3 км	Бершетское сельское поселение, с. Янычи, ул. Железнодорожная		0,00/0,00	
25					Дорога протяженность – 1,3 км	Бершетское сельское поселение, с. Янычи, ул. Новая		0,00/0,00	
26					Дорога протяженность – 0,4 км	Бершетское сельское поселение, с. Янычи, ул. Чеснокова		0,00/0,00	
27					Дорога протяженность – 0,8 км	Бершетское сельское поселение, с. Янычи, ул. 1-й Переулок		0,00/0,00	
28					Дорога протяженность – 0,4 км	Бершетское сельское поселение, с. Янычи, ул. 2-й Переулок		0,00/0,00	
29					Дорога протяженность – 0,7 км	Бершетское сельское поселение, с. Янычи, ул. 1-ая Нижняя		0,00/0,00	
30					Дорога протяженность – 1,2 км	Бершетское сельское поселение, с. Янычи, ул. Нижняя		0,00/0,00	
31					Дорога протяженность – 0,4 км	Бершетское сельское поселение, с. Янычи, ул. Ключевая		0,00/0,00	
32					Дорога протяженность – 1,1 км	Бершетское сельское поселение, с. Янычи, ул. Высоковольтная		0,00/0,00	

33				Автомобильная дорога протяженность – 2,381 км	Бершетское сельское поселение, с. Бершеть, ул. Сибирский тракт		3528,9/0	
34				Автомобильная дорога протяженность – 1,185 км	Бершетское сельское поселение, с. Бершеть, ул. Сибирский тракт		4725,4/0	
35				Автомобильная дорога «Звездный-Бершеть» протяженность – 1,67 км	Бершетское сельское поселение, с. Бершеть, по ул. Мира		215/0	
36				Автомобильная дорога протяженность – 1,0 км	Бершетское сельское поселение, с. Бершеть, ул. Ленина		696,3/0	
37				Дорога протяженность – 0,32 км	Бершетское сельское поселение, с. Бершеть, ул. Школьная		675,2/0	
38				Дорога протяженность – 0,6 км	Бершетское сельское поселение, с. Бершеть, ул. Молодежная		489,8/0	
39				Сети электроснабжения 0,4 кВ, уличного освещения 0,23 кВ протяженность – 7,1534 м, инвентарный номер 18407	Бершетское сельское поселение, с. Бершеть		432,7/72	
40				Сети канализации протяженность – 2211,5 м, инвентарный номер 23429	Бершетское сельское поселение, с. Бершеть		0,00/0,00	
41				Сети канализации протяженность – 3631,1 м, инвентарный номер 18342	Бершетское сельское поселение, с. Бершеть		0,00/0,00	
42				Водопроводные сети протяженность – 4909,6 м, инвентарный номер 18357	Бершетское сельское поселение, с. Бершеть		0,00/0,00	

43				Сети теплотрассы протяженность – 4773,5 м, инвентарный номер 18357	Бершетское сельское поселение, с. Бершеть		0,00/0,00	
44				Буровая скважина № 1082 протяженность – 91,0 м, инвентарный номер 18393	Бершетское сельское поселение, с. Бершеть		16,8/0,00	
45				Буровая скважина № 2000 протяженность – 90,0 м, инвентарный номер 18357	Бершетское сельское поселение, с. Бершеть		11,3/0,00	
46				Буровая скважина № 3613 протяженность – 80,0 м, инвентарный номер 18357	Бершетское сельское поселение, с. Бершеть		22,5/0,00	
47				Буровая скважина № 2843 протяженность – 86,0 м, инвентарный номер 18357	Бершетское сельское поселение, с. Бершеть		9,6/0,00	
48				Буровая скважина № 745 протяженность – 86,0 м, инвентарный номер 18357	Бершетское сельское поселение, с. Бершеть		0,00/0,00	
49				Здание буровой скважины № 745, общ. S – 16,0 кв.м, инвентарный номер 18357	Бершетское сельское поселение, с. Бершеть		0,00/0,00	
50				Водонапорная башня, общ. S – 20,3 кв.м, инвентарный номер 18357	Бершетское сельское поселение, с. Бершеть		75,9/0,00	
51				Насосная станция 2-го подъема общ. S – 32,6 кв.м, инвентарный номер 18357	Бершетское сельское поселение, с. Бершеть, ул. Молодежная		21,8/0,00	
52				Водонапорная башня № 207, общ. S – 20,3 кв.м	Бершетское сельское поселение, с. Янычи		75,9/0,00	

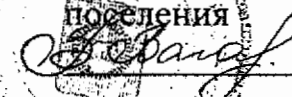
53				Водопроводные сети протяженность – 700 м	Бершетское сельское поселение, с. Янычи, ул. Сибирский тракт		47,9/0,00	
54				Сети электроснабжения уличного освещения 0,23 кВ протяженность – 2450 м	Бершетское сельское поселение, с. Янычи		0,00/0,00	
55				Буровая скважина, глубина – 60 м	Бершетское сельское поселение, с. Янычи, ул. Новая		0,00/0,00	


Глава Пермского муниципального района


А.И. Кузнецов




Глава Бершетского сельского
поселения


В.В. Ваганов



УТВЕРЖДЕН:
 решением Земского Собрания
 Пермского муниципального района
 от 28.08.2014 № 494

Председатель Земского Собрания
 А. П. Кузнецов



УТВЕРЖДЕН:
 решением Совета Депутатов
 Заболотского сельского поселения
 Пермского муниципального района
 от 28.05.2014 № 76

Председатель Совета депутатов
 Ю. А. Каракулов



**ПЕРЕЧЕНЬ
 ОБЪЕКТОВ МУНИЦИПАЛЬНОЙ СОБСТВЕННОСТИ
 ПЕРМСКОГО МУНИЦИПАЛЬНОГО РАЙОНА, ПОДЛЕЖАЩИХ ПЕРЕДАЧЕ В СОБСТВЕННОСТЬ
 ЗАБОЛОТСКОГО СЕЛЬСКОГО ПОСЕЛЕНИЯ**

№ п/п	Идентификационный код организации в ОКПО	Коды признаков			Полное наименование организации, имущества	Юридический адрес организации, местонахождение имущества	Укрупненная специализация	Балансовая/остаточная стоимость основных фондов (по состоянию на 01.01.2014 года), тыс. руб.	Среднесписочная численность персонала (по состоянию на 01.01.2014 года), чел.
		Министерства (ведомства) в ОКОГУ	Территории в ОКАТО	Отрасли народного хозяйства в ОКВЭД					
1	2	3	4	5	6	7	8	9	10
1					Автомобильная дорога протяженность – 1,109 км	Заболотское сельское поселение, д. Растягаево, ул. Молодежная		0,00/0,00	
2					Автомобильная дорога протяженность – 1,013 км	Заболотское сельское поселение, д. Растягаево, ул. Новая		0,00/0,00	
3					Автомобильная дорога протяженность – 1,3 км	Заболотское сельское поселение, д. Растягаево, ул. Лесная		0,00/0,00	

4				Автомобильная дорога протяженность – 0,323 км	Заболотское сельское поселение, д. Суздалы, ул. Полевая		0,00/0,00	
5				Линии уличного освещения протяженность – 1027 м	Заболотское сельское поселение, д. Суздалы, ул. Березовая		0,00/0,00	
6				Автомобильная дорога протяженность – 1,0 км	Заболотское сельское поселение, д. Суздалы, ул. Ключевая		0,00/0,00	
7				Автомобильная дорога протяженность – 1,0 км	Заболотское сельское поселение, д. Суздалы, ул. Зеленая		0,00/0,00	
8				Автомобильная дорога протяженность – 1,0 км	Заболотское сельское поселение, д. Суздалы, ул. Садовая		0,00/0,00	
9				Автомобильная дорога протяженность – 1,225 км	Заболотское сельское поселение, д. Горшки, ул. Советская		0,00/0,00	
10				Автомобильная дорога протяженность – 0,37 км	Заболотское сельское поселение, д. Горшки, ул. Юбилейная		0,00/0,00	
11				Автомобильная дорога протяженность – 0,401 км	Заболотское сельское поселение, д. Горшки, ул. Садовая		0,00/0,00	
12				Автомобильная дорога протяженность – 0,822 км	Заболотское сельское поселение, д. Горшки, ул. Мира		0,00/0,00	
13				Автомобильная дорога протяженность – 1,0 км	Заболотское сельское поселение, д. Горшки, ул. Ленина		0,00/0,00	

14				Автомобильная дорога протяженность – 1,0 км	Заболотское сельское поселение, д. Горшки, ул. Усть-Качкинская		0,00/0,00	
15				Автомобильная дорога протяженность – 0,8 км	Заболотское сельское поселение, д. Горшки, ул. Полевая		0,00/0,00	
16				Автомобильная дорога протяженность – 0,8 км	Заболотское сельское поселение, д. Горшки, ул. Новоселов		0,00/0,00	
17				Автомобильная дорога протяженность – 0,5 км	Заболотское сельское поселение, д. Горшки, ул. Шарминская		0,00/0,00	
18				Автомобильная дорога протяженность – 0,882 км	Заболотское сельское поселение, д. Большакино, ул. Центральная		0,00/0,00	
19				Автомобильная дорога протяженность – 1,0 км	Заболотское сельское поселение, д. Большакино, ул. Луговая		0,00/0,00	
20				Автомобильная дорога протяженность – 1,0 км	Заболотское сельское поселение, д. Большакино, ул. Полевая		0,00/0,00	
21				Автомобильная дорога протяженность – 1,0 км	Заболотское сельское поселение, д. Большакино, ул. Заречная		0,00/0,00	
22				Автомобильная дорога протяженность – 0,557 км	Заболотское сельское поселение, с. Новоильинское, ул. Центральная		0,00/0,00	

23				Автомобильная дорога протяженность – 1,0 км	Заболотское сельское поселение, с. Новоильинское, ул. Речная		0,00/0,00	
24				Автомобильная дорога протяженность – 1,0 км	Заболотское сельское поселение, с. Новоильинское, ул. Прикамская		0,00/0,00	
25				Автомобильная дорога протяженность – 1,0 км	Заболотское сельское поселение, с. Новоильинское, ул. Лесная		0,00/0,00	
26				Автомобильная дорога протяженность – 1,0 км	Заболотское сельское поселение, с. Новоильинское, ул. Зеленая		0,00/0,00	
27				Автомобильная дорога протяженность – 1,2 км	Заболотское сельское поселение, д. Шугуровка, ул. Заречная		0,00/0,00	
28				Автомобильная дорога протяженность – 0,8 км	Заболотское сельское поселение, д. Шугуровка, ул. Лесная		0,00/0,00	
29				Автомобильная дорога протяженность – 2,5 км	Заболотское сельское поселение, д. Ольховка, ул. Солнечная		0,00/0,00	
30				Автомобильная дорога протяженность – 2,5 км	Заболотское сельское поселение, д. Алексики, ул. Дружбы		0,00/0,00	
31				Автомобильная дорога протяженность – 2,5 км	Заболотское сельское поселение, д. Буланки, ул. Луговая		0,00/0,00	


32				Автомобильная дорога протяженность – 1,0 км	Заболотское сельское поселение, д. Заболото, ул. Ключевая		0,00/0,00	
33				Автомобильная дорога протяженность – 0,5 км	Заболотское сельское поселение, д. Заболото, ул. Садовая		0,00/0,00	
34				Автомобильная дорога протяженность – 0,5 км	Заболотское сельское поселение, д. Заболото, ул. Цветочная		0,00/0,00	
35				Автомобильная дорога протяженность – 0,7 км	Заболотское сельское поселение, д. Заболото, ул. Подлесная		0,00/0,00	
36				Автомобильная дорога протяженность – 0,5 км	Заболотское сельское поселение, д. Коляды, ул. Камская		0,00/0,00	
37				Автомобильная дорога протяженность – 1,0 км	Заболотское сельское поселение, д. Ванькино, ул. Нефтяников		0,00/0,00	
38				Автомобильная дорога протяженность – 2,5 км	Заболотское сельское поселение, д. Петряхино, ул. Заречная		0,00/0,00	
39				Автомобильная дорога протяженность – 0,8 км	Заболотское сельское поселение, д. Тишкино, ул. Заречная		0,00/0,00	
40				Автомобильная дорога протяженность – 0,7 км	Заболотское сельское поселение, д. Тишкино, ул. Луговая		0,00/0,00	

41				Автомобильная дорога протяженность – 2,0 км	Заболотское сельское поселение, д. Трухинята, ул. Набережная		0,00/0,00	
42				Автомобильная дорога протяженность – 1,0 км	Заболотское сельское поселение, д. Васильевка, ул. Молодежная		0,00/0,00	
43				Автомобильная дорога протяженность – 1,0 км	Заболотское сельское поселение, д. Васильевка, ул. Родниковая		0,00/0,00	
44				Автомобильная дорога протяженность – 1,0 км	Заболотское сельское поселение, д. Васильевка, ул. Лесная		0,00/0,00	
45				Автомобильная дорога протяженность – 1,5 км	Заболотское сельское поселение, д. Верх-Речка, ул. Березовая		0,00/0,00	
46				Автомобильная дорога протяженность – 0,5 км	Заболотское сельское поселение, д. Зубки, ул. Ключевая		0,00/0,00	
47				Автомобильная дорога протяженность – 0,6 км	Заболотское сельское поселение, д. Зубки, ул. Центральная		0,00/0,00	
48				Автомобильная дорога протяженность – 0,4 км	Заболотское сельское поселение, д. Зубки, ул. Цветочная		0,00/0,00	
49				Автомобильная дорога протяженность – 0,5 км	Заболотское сельское поселение, д. Зубки, ул. Заречная		0,00/0,00	

50				Автомобильная дорога протяженность – 0,7 км	Заболотское сельское поселение, д. Зубки, ул. Подгорная		0,00/0,00	
51				Автомобильная дорога протяженность – 2,2 км	Заболотское сельское поселение, д. Коммуна, ул. Дорожная		0,00/0,00	
52				Автомобильная дорога протяженность – 0,8 км	Заболотское сельское поселение, д. Хмелевка, ул. Заречная		0,00/0,00	
53				Автомобильная дорога протяженность – 1,0 км	Заболотское сельское поселение, д. Хмелевка, ул. Дорожная		0,00/0,00	
54				Автомобильная дорога протяженность – 0,8 км	Заболотское сельское поселение, д. Хмелевка, ул. Речная		0,00/0,00	
55				Автомобильная дорога протяженность – 1,0 км	Заболотское сельское поселение, д. Демино, ул. Зеленые Холмы		0,00/0,00	
56				Автомобильная дорога протяженность – 1,0 км	Заболотское сельское поселение, д. Ванькино, ул. Газовиков		0,00/0,00	
57				Сооружение водозаборное, глубина – 36 м	Заболотское сельское поселение, д. Растягаево		0,00/0,00	
58				Искусственное сооружение – мост, протяженность – 20 м	Заболотское сельское поселение, д. Горшки, р. Качка		0,00/0,00	
59				Искусственное сооружение – мост, протяженность – 20 м	Заболотское сельское поселение, д. Горшки, р. Серяк		0,00/0,00	


60				Искусственное сооружение – мост, протяженность – 10 м	Заболотское сельское поселение, д. Тишкино, р. Качка		0,00/0,00	
61				Искусственное сооружение – мост, протяженность – 15 м	Заболотское сельское поселение, с. Новоильинское, р. Ежовка		0,00/0,00	

Глава Пердского муниципального района



А.И. Кузнецов

Глава Заболотского сельского поселения



Ю.А. Каракулов


УТВЕРЖДЕН:

решением Земского Собрания
Пермского муниципального района
от 28.08.2014 № 494



УТВЕРЖДЕН:

решением Совета Депутатов
Кукуштанского сельского поселения
Пермского муниципального района
от 02.06.2014 года № 479



**ПЕРЕЧЕНЬ
ОБЪЕКТОВ МУНИЦИПАЛЬНОЙ СОБСТВЕННОСТИ
ПЕРМСКОГО МУНИЦИПАЛЬНОГО РАЙОНА, ПОДЛЕЖАЩИХ ПЕРЕДАЧЕ В СОБСТВЕННОСТЬ
КУКУШТАНСКОГО СЕЛЬСКОГО ПОСЕЛЕНИЯ**

№ п/п	Идентификационный код организации в ОКПО	Коды признаков			Полное наименование организации, имущества	Юридический адрес организации, местонахождение имущества	Укрупненная специализация	Балансовая/остаточная стоимость основных фондов (по состоянию на 01.01.2014 года), тыс. руб.	Среднесписочная численность персонала (по состоянию на 01.01.2014 года), чел.
		Министерства (ведомства) в ОКОГУ	Территории в ОКАТО	Отрасли народного хозяйства в ОКВЭД					
1	2	3	4	5	6	7	8	9	10
1					Гидротехническое сооружение пруда объемом – 12425 куб.м	Кукуштанское сельское поселение, с. Курашим, р. Курашимовка		0,00/0,00	
2					Водопроводные сети протяженность – 360 м	Кукуштанское сельское поселение, п. Кукуштан, ул. Первомайская		0,00/0,00	
3					Водопроводные сети протяженность – 120 м	Кукуштанское сельское поселение, п. Кукуштан, ул. Пальниковский тракт		0,00/0,00	

4				Водопроводные сети протяженность – 380 м	Кукуштанское сельское поселение, п. Кукуштан, ул. Полевая		0,00/0,00	
5				Водопроводные сети протяженность – 760 м	Кукуштанское сельское поселение, п. Кукуштан, ул. Школьная		0,00/0,00	
6				Водопроводные сети протяженность – 500 м	Кукуштанское сельское поселение, п. Кукуштан, ул. Ворошилова		0,00/0,00	
7				Водопроводные сети протяженность – 45 м	Кукуштанское сельское поселение, п. Кукуштан, от ул. Ворошилова до ул. Мира (школа)		0,00/0,00	
8				Водопроводные сети протяженность – 250 м	Кукуштанское сельское поселение, п. Кукуштан от ул. Мира (школа) до ул. Мира		0,00/0,00	
9				Водопроводные сети протяженность – 580 м	Кукуштанское сельское поселение, п. Кукуштан, ул. Мира		0,00/0,00	
10				Водопроводные сети протяженность – 200 м	Кукуштанское сельское поселение, п. Кукуштан, ул. Напольная		0,00/0,00	


11				Водопроводные сети протяженность – 600 м	Кукуштанское сельское поселение, п. Кукуштан, ул. Коммунистическая		0,00/0,00	
12				Водопроводные сети протяженность – 400 м	Кукуштанское сельское поселение, п. Кукуштан, от водонапорной башни через ул. Уральская до ул. Ульяновская		0,00/0,00	
13				Водопроводные сети протяженность – 300 м	Кукуштанское сельское поселение, п. Кукуштан, от водонапорной башни до ул. Островского		0,00/0,00	
14				Водопроводные сети протяженность – 850 м	Кукуштанское сельское поселение, п. Кукуштан, ул. Островского		0,00/0,00	
15				Водопроводные сети протяженность – 380 м	Кукуштанское сельское поселение, п. Кукуштан, ул. Юбилейная		0,00/0,00	
16				Водопроводные сети протяженность – 1020 м	Кукуштанское сельское поселение, п. Кукуштан, ул. Промышленная		0,00/0,00	
17				Водопроводные сети, протяженность – 100 м	Кукуштанское сельское поселение, п. Кукуштан, проезд от ул. Юбилейная до ул. Промышленная		0,00/0,00	
18				Водопроводные сети протяженность – 80 м	Кукуштанское сельское поселение, п. Кукуштан, проезд от ул. Промышленная		0,00/0,00	

					до ул. Островского			
19				Водопроводные сети протяженность – 2000 м	Кукуштанское сельское поселение, п. Кукуштан, ул. Ленина		0,00/0,00	
20				Деревянный мост протяженность – 10 м	Кукуштанское сельское поселение, п. Кукуштан, с ул. Ленина на ул. Набережная		0,00/0,00	
21				Деревянный мост протяженность – 10 м	Кукуштанское сельское поселение, с. Курашим, ул. Набережная, д. 7		0,00/0,00	
22				Железобетонный мост протяженность – 13,60 м	Кукуштанское сельское поселение, п. Кукуштан, ул. Сибирский тракт, через р. Кукуштанка		0,00/0,00	
23				Железобетонный мост протяженность – 8 м	Кукуштанское сельское поселение, п. Кукуштан, ул. Сибирский тракт, Речной переулок		0,00/0,00	
24				Сети электроснабжения низкого напряжения 0,4 кВ протяженность – 2697,20 м, количество опор – 58 шт	Кукуштанское сельское поселение, п. Кукуштан, ул. Дрожзаводская		0,00/0,00	
25				Железобетонный мост протяженность – 4 м	Кукуштанское сельское поселение, п. Кукуштан, ул. Чапаева, через р. Кукуштанка		0,00/0,00	
26				Железобетонный мост протяженность – 5 м	Кукуштанское сельское поселение, п. Кукуштан,		0,00/0,00	


					от ул. Чапаева до ул. Садовая			
27				Автомобильная дорога протяженность – 0,118 км	Кукуштанское сельское поселение, п. Кукуштан, от ул. Уральская до ул. Островского (у дома № 17 ул. Уральская)		0,00/0,00	
28				Автомобильная дорога протяженность – 0,133 км	Кукуштанское сельское поселение, п. Кукуштан, от ул. Ульяновская до ул. Уральская (у аптеки)		0,00/0,00	
29				Квартиры: № 1, общ. S – 31,6 кв.м, № 2, общ. S – 47,8 кв.м, № 4, общ. S – 30,1 кв.м, № 7, общ. S – 37,0 кв.м, № 8, общ. S – 38,7 кв.м, № 9, общ. S – 41,5 кв.м, № 12, общ. S – 41,8 кв.м, расположенные в многоквартирном жилом доме	Кукуштанское сельское поселение, п. Кукуштан, ул. Коммунистическая, д. 10		0,00/0,00	
30				Квартиры: № 2, общ. S – 39 кв.м, № 7, общ. S – 48,4 кв.м, № 8, общ. S – 38,1 кв.м, расположенные в многоквартирном жилом доме	Кукуштанское сельское поселение, п. Кукуштан, ул. Коммунистическая, д. 12		0,00/0,00	
31				Квартиры: № 2, общ. S – 39,4 кв.м,	Кукуштанское сельское поселение,		0,00/0,00	

				№ 4, общ. S – 38,1 кв.м, № 5, общ. S – 38,4 кв.м, № 6, общ. S – 38,5 кв.м, № 7, общ. S – 48,4 кв.м, расположенные в многоквартирном жилом доме	п. Кукуштан, ул. Коммунистическая, д. 14			
--	--	--	--	---	---	--	--	--

Глава Пермского муниципального района



Глава Кукуштанского сельского поселения



УТВЕРЖДЕН:

решением Земского Собрания
Пермского муниципального района

от 28.08.2014 № 494

Председатель Земского Собрания



С.К. Кузнецов

УТВЕРЖДЕН:

решением Совета Депутатов
Култаевского сельского поселения

Пермского муниципального района

от 09.06.2014 № 52

Председатель Совета депутатов



С.К. Морозов

**ПЕРЕЧЕНЬ
ОБЪЕКТОВ МУНИЦИПАЛЬНОЙ СОБСТВЕННОСТИ
ПЕРМСКОГО МУНИЦИПАЛЬНОГО РАЙОНА, ПОДЛЕЖАЩИХ ПЕРЕДАЧЕ В СОБСТВЕННОСТЬ
КУЛТАЕВСКОГО СЕЛЬСКОГО ПОСЕЛЕНИЯ**

№ п/п	Идентификационный код организации в ОКПО	Коды признаков			Полное наименование организации, имущества	Юридический адрес организации, местонахождение имущества	Укрупненная специализация	Балансовая/остаточная стоимость основных фондов (по состоянию на 01.01.2014 года), тыс. руб.	Среднесписочная численность персонала (по состоянию на 01.01.2014 года), чел.
		Министерства (ведомства) в ОКОГУ	Территории в ОКАТО	Отрасли народного хозяйства в ОКВЭД					
1	2	3	4	5	6	7	8	9	10
1					Комнаты: № 1, общ. S – 18,3 кв.м; № 8, общ. S – 18,8 кв.м; № 11, общ. S – 17,5 кв.м, расположенные в общежитии	Култаевское сельское поселение, д. Пищальниково, ул. Набережная, д. 22а		0,00/0,00 0,00/0,00 0,00/0,00	
2					Квартиры: № 4а, общ. S – 61,3 кв.м; № 4б, общ. S – 33,6 кв.м, расположенные в многоквартирном жилом доме	Култаевское сельское поселение, с. Нижние Муллы, ул. Почтовая, д. 6		0,00/0,00 0,00/0,00	
3					2-этажное кирпичное здание сельской администрации с цокольным этажом, холодным	Култаевское сельское поселение, п. Протасы, квартал 02, д. 18		3,750/ 3,142	

					пристроено (лит. А, А1, а-2), общ. S – 309,3 кв.м				
4					Квартира № 10, общ. S – 42,2 кв.м, расположенная в многоквартирном жилом доме	Култаевское сельское поселение, с. Култаево, ул. Кирова, д. 3		1,236/ 1,230	
5					Квартира № 12, общ. S – 34 кв.м, расположенная в многоквартирном жилом доме	Култаевское сельское поселение, с. Нижние Муллы, ул. Тракторная, д. 5		1,200/ 1,195	
6					Здание участкового пункта милиции, общ. S – 52,7 кв.м	Култаевское сельское поселение, с. Култаево, ул. Романа Кашина, д. 85а		0,00/0,00	
7					Водопроводные сети протяженность – 25 м	Култаевское сельское поселение, с. Култаево, ул. Нижнемуллинская		0,00/0,00	
8					Сети канализации протяженность – 78 м	Култаевское сельское поселение, с. Култаево, ул. Нижнемуллинская		0,00/0,00	
9					Подземный газопровод к жилому дому протяженность – 230 м	Култаевское сельское поселение, с. Култаево, ул. Октябрьская, д. 18		0,00/0,00	
10					Автомобильная дорога протяженность – 0,182 км	Култаевское сельское поселение, с. Култаево, ул. Полевая		0,00/0,00	
11					Автомобильная дорога протяженность – 0,186 км	Култаевское сельское поселение, с. Култаево, ул. Весенняя		0,00/0,00	

12				Автомобильная дорога протяженность – 0,7 км	Култаевское сельское поселение, с. Култаево, ул. Заречная		0,00/0,00	
13				Автомобильная дорога протяженность – 0,23 км	Култаевское сельское поселение, с. Култаево, ул. Зимняя		0,00/0,00	
14				Автомобильная дорога протяженность – 0,338 км	Култаевское сельское поселение, с. Култаево, ул. Ильинская		0,00/0,00	
15				Автомобильная дорога протяженность – 0,85 км	Култаевское сельское поселение, с. Култаево, ул. Кедровая		0,00/0,00	
16				Автомобильная дорога протяженность – 0,25 км	Култаевское сельское поселение, с. Култаево, ул. Набережная		0,00/0,00	
17				Автомобильная дорога протяженность – 0,63 км	Култаевское сельское поселение, с. Култаево, ул. Нагорная		0,00/0,00	
18				Автомобильная дорога протяженность – 0,48 км	Култаевское сельское поселение, с. Култаево, ул. Копыловская		0,00/0,00	
19				Автомобильная дорога протяженность – 0,2 км	Култаевское сельское поселение, с. Култаево, ул. Лесная		0,00/0,00	
20				Автомобильная дорога протяженность – 0,2 км	Култаевское сельское поселение, с. Култаево, Мулянский переулок		0,00/0,00	

21				Автомобильная дорога протяженность – 0,227 км	Култаевское сельское поселение, с. Култаево, ул. Ольховая		0,00/0,00	
22				Автомобильная дорога, протяженность – 0,47 км	Култаевское сельское поселение, с. Култаево, ул. Осенняя		0,00/0,00	
23				Автомобильная дорога протяженность – 0,551 км	Култаевское сельское поселение, с. Култаево, ул. Парковая		0,00/0,00	
24				Автомобильная дорога протяженность – 0,99 км	Култаевское сельское поселение, с. Култаево, ул. Соловьинная		0,00/0,00	
25				Автомобильная дорога протяженность – 0,54 км	Култаевское сельское поселение, с. Култаево, ул. Сельская		0,00/0,00	
26				Автомобильная дорога протяженность – 0,506 км	Култаевское сельское поселение, с. Култаево, ул. Пермская		0,00/0,00	
27				Автомобильная дорога протяженность – 0,43 км	Култаевское сельское поселение, с. Култаево, ул. Уральская		0,00/0,00	
28				Автомобильная дорога протяженность – 0,224 км	Култаевское сельское поселение, с. Култаево, ул. Южная		0,00/0,00	
29				Автомобильная дорога протяженность – 0,275 км	Култаевское сельское поселение, с. Култаево, ул. Петровская		0,00/0,00	

30				Автомобильная дорога протяженность – 0,35 км	Култаевское сельское поселение, с. Култаево, ул. Романовская		0,00/0,00	
31				Автомобильная дорога протяженность – 0,352 км	Култаевское сельское поселение, с. Култаево, ул. Ивановская		0,00/0,00	
32				Автомобильная дорога протяженность – 0,145 км	Култаевское сельское поселение, с. Култаево, ул. Зеленая		0,00/0,00	
33				Автомобильная дорога протяженность – 0,3 км	Култаевское сельское поселение, с. Култаево, ул. Верхняя		0,00/0,00	
34				Автомобильная дорога протяженность – 0,325 км	Култаевское сельское поселение, с. Култаево, ул. Цветочная		0,00/0,00	
35				Автомобильная дорога протяженность – 0,335 км	Култаевское сельское поселение, с. Култаево, ул. Луговая		0,00/0,00	
36				Автомобильная дорога протяженность – 0,334 км	Култаевское сельское поселение, с. Култаево, ул. Березовая		0,00/0,00	
37				Автомобильная дорога протяженность – 0,36 км	Култаевское сельское поселение, с. Култаево, ул. Рябиновая		0,00/0,00	
38				Автомобильная дорога протяженность – 0,335 км	Култаевское сельское поселение, с. Култаево, ул. Сосновая		0,00/0,00	

39				Автомобильная дорога протяженность – 0,334 км	Култаевское сельское поселение, с. Култаево, ул. Таежная		0,00/0,00	
40				Автомобильная дорога протяженность – 0,331 км	Култаевское сельское поселение, с. Култаево, ул. Запрудная		0,00/0,00	
41				Автомобильная дорога протяженность – 0,33 км	Култаевское сельское поселение, с. Култаево, ул. Карьерная		0,00/0,00	
42				Автомобильная дорога протяженность – 0,618 км	Култаевское сельское поселение, с. Култаево, ул. Строителей		0,00/0,00	
43				Автомобильная дорога протяженность – 0,6 км	Култаевское сельское поселение, с. Култаево, ул. Летняя		0,00/0,00	
44				Автомобильная дорога протяженность – 3,8 км	Култаевское сельское поселение, с. Култаево, ул. Романа Кашина		0,00/0,00	
45				Автомобильная дорога протяженность – 1,95 км	Култаевское сельское поселение, с. Култаево, ул. Мелиораторов		0,00/0,00	
46				Автомобильная дорога протяженность – 0,858 км	Култаевское сельское поселение, с. Култаево, ул. Нижнемуллинская		0,00/0,00	
47				Автомобильная дорога протяженность – 0,572 км	Култаевское сельское поселение, с. Култаево, ул. Октябрьская		0,00/0,00	

48				Автомобильная дорога протяженность – 1,87 км	Култаевское сельское поселение, с. Култаево, ул. Космонавтов		0,00/0,00	
49				Автомобильная дорога протяженность – 0,476 км	Култаевское сельское поселение, с. Култаево, ул. Кирова		0,00/0,00	
50				Автомобильная дорога протяженность – 0,437 км	Култаевское сельское поселение, с. Култаево, ул. Снежная		0,00/0,00	
51				Автомобильная дорога протяженность – 0,33 км	Култаевское сельское поселение, с. Култаево, ул. Первомайская		0,00/0,00	
52				Автомобильная дорога протяженность – 1,75 км	Култаевское сельское поселение, с. Култаево, ул. Сибирская		0,00/0,00	
53				Автомобильная дорога протяженность – 0,344 км	Култаевское сельское поселение, с. Култаево, Больничный переулок		0,00/0,00	
54				Автомобильная дорога протяженность – 0,302 км	Култаевское сельское поселение, с. Култаево, ул. Солнечная		0,00/0,00	
55				Автомобильная дорога протяженность – 0,42 км	Култаевское сельское поселение, с. Култаево, ул. Антоновская		0,00/0,00	
56				Автомобильная дорога протяженность – 0,26 км	Култаевское сельское поселение, с. Култаево, ул. Веселая		0,00/0,00	

57				Автомобильная дорога протяженность – 0,22 км	Култаевское сельское поселение, с. Култаево, ул. 8 Марта		0,00/0,00	
58				Автомобильная дорога протяженность – 0,38 км	Култаевское сельское поселение, с. Култаево, ул. Деревенская		0,00/0,00	
59				Автомобильная дорога протяженность – 0,31 км	Култаевское сельское поселение, с. Култаево, ул. Дорожная		0,00/0,00	
60				Автомобильная дорога протяженность – 0,86 км	Култаевское сельское поселение, с. Култаево, ул. Камышная		0,00/0,00	
61				Автомобильная дорога протяженность – 0,33 км	Култаевское сельское поселение, с. Култаево, ул. Колхозная		0,00/0,00	
62				Автомобильная дорога протяженность – 0,27 км	Култаевское сельское поселение, с. Култаево, ул. Листопадная		0,00/0,00	
63				Автомобильная дорога протяженность – 0,13 км	Култаевское сельское поселение, с. Култаево, Почтовый переулок		0,00/0,00	
64				Автомобильная дорога протяженность – 0,13 км	Култаевское сельское поселение, с. Култаево, ул. Придорожная		0,00/0,00	
65				Автомобильная дорога протяженность – 0,38 км	Култаевское сельское поселение, с. Култаево, ул. Проселочная		0,00/0,00	

66				Автомобильная дорога протяженность – 0,3 км	Култаевское сельское поселение, с. Култаево, ул. Речная		0,00/0,00	
67				Автомобильная дорога протяженность – 0,44 км	Култаевское сельское поселение, с. Култаево, ул. Рождественская		0,00/0,00	
68				Автомобильная дорога протяженность – 0,52 км	Култаевское сельское поселение, с. Култаево, ул. Школьная		0,00/0,00	
69				Автомобильная дорога протяженность – 0,25 км	Култаевское сельское поселение, с. Култаево, ул. Шоссейная		0,00/0,00	
70				Автомобильная дорога протяженность – 0,16 км	Култаевское сельское поселение, с. Култаево, ул. Чистые пруды		0,00/0,00	
71				Автомобильная дорога протяженность – 0,68 км	Култаевское сельское поселение, д. Аникино, ул. Тополиная		0,00/0,00	
72				Автомобильная дорога протяженность – 0,51 км	Култаевское сельское поселение, д. Аникино, ул. Дальняя		0,00/0,00	
73				Автомобильная дорога протяженность – 0,2 км	Култаевское сельское поселение, д. Аникино, переулок Узкий		0,00/0,00	
74				Автомобильная дорога протяженность – 0,22 км	Култаевское сельское поселение, д. Шумки, ул. Малая		0,00/0,00	

75				Автомобильная дорога протяженность – 0,31 км	Култаевское сельское поселение, д. Шумки, ул. Нижняя		0,00/0,00	
76				Автомобильная дорога протяженность – 1,1 км	Култаевское сельское поселение, д. Шумки, ул. Светлая		0,00/0,00	
77				Автомобильная дорога протяженность – 0,58 км	Култаевское сельское поселение, д. Севастьяны, ул. Запашная		0,00/0,00	
78				Автомобильная дорога протяженность – 0,32 км	Култаевское сельское поселение, д. Болгары, ул. Деревенская		0,00/0,00	
79				Автомобильная дорога протяженность – 0,29 км	Култаевское сельское поселение, д. Болгары, ул. Камышковая		0,00/0,00	
80				Автомобильная дорога протяженность – 0,43 км	Култаевское сельское поселение, д. Болгары, ул. Луговая		0,00/0,00	
81				Автомобильная дорога протяженность – 1,36 км	Култаевское сельское поселение, д. Болгары, ул. Мира		0,00/0,00	
82				Автомобильная дорога протяженность – 0,15 км	Култаевское сельское поселение, д. Косотуриха, ул. Деревенская		0,00/0,00	
83				Автомобильная дорога протяженность – 0,7 км	Култаевское сельское поселение, д. Косотуриха, ул. Сельская		0,00/0,00	

84				Автомобильная дорога протяженность – 0,4 км	Култаевское сельское поселение, д. Косотуриха, ул. Новоселов		0,00/0,00	
85				Автомобильная дорога протяженность – 1,56 км	Култаевское сельское поселение, д. Косотуриха, ул. Центральная		0,00/0,00	
86				Автомобильная дорога протяженность – 0,3 км	Култаевское сельское поселение, д. Косотуриха, ул. Тихая		0,00/0,00	
87				Автомобильная дорога протяженность – 0,6 км	Култаевское сельское поселение, д. Степаново, ул. Домодедовская		0,00/0,00	
88				Автомобильная дорога протяженность – 0,16 км	Култаевское сельское поселение, д. Степаново, ул. Северная		0,00/0,00	
89				Автомобильная дорога протяженность – 0,22 км	Култаевское сельское поселение, д. Ключики, ул. Залесная		0,00/0,00	
90				Автомобильная дорога протяженность – 0,14 км	Култаевское сельское поселение, д. Ключики, ул. Ключевая		0,00/0,00	
91				Автомобильная дорога протяженность – 0,92 км	Култаевское сельское поселение, д. Ключики, ул. Проселочная		0,00/0,00	
92				Автомобильная дорога протяженность – 0,45 км	Култаевское сельское поселение, д. Ключики, ул. Новая		0,00/0,00	

93				Автомобильная дорога протяженность – 1,36 км	Култаевское сельское поселение, д. Ключики, Старый тракт		0,00/0,00	
94				Автомобильная дорога протяженность – 0,21 км	Култаевское сельское поселение, д. Ключики, переулок Лесной		0,00/0,00	
95				Автомобильная дорога протяженность – 0,17 км	Култаевское сельское поселение, д. Ключики, переулок Тупиковый		0,00/0,00	
96				Автомобильная дорога протяженность – 0,13 км	Култаевское сельское поселение, д. Ключики, переулок Озерный		0,00/0,00	
97				Автомобильная дорога протяженность – 0,32 км	Култаевское сельское поселение, с. Нижние Муллы, ул. Больничная		0,00/0,00	
98				Автомобильная дорога протяженность – 0,63 км	Култаевское сельское поселение, с. Нижние Муллы, ул. Дорожная		0,00/0,00	
99				Автомобильная дорога протяженность – 0,4 км	Култаевское сельское поселение, с. Нижние Муллы, ул. Звонкая		0,00/0,00	
100				Автомобильная дорога протяженность – 0,18 км	Култаевское сельское поселение, с. Нижние Муллы, ул. Ключевая		0,00/0,00	
101				Автомобильная дорога протяженность – 0,4 км	Култаевское сельское поселение, с. Нижние Муллы, ул. Кленовая		0,00/0,00	

102				Автомобильная дорога протяженность – 0,22 км	Култаевское сельское поселение, с. Нижние Муллы, ул. Малиновая		0,00/0,00	
103				Автомобильная дорога протяженность – 0,18 км	Култаевское сельское поселение, с. Нижние Муллы, ул. Мира		0,00/0,00	
104				Автомобильная дорога протяженность – 0,28 км	Култаевское сельское поселение, с. Нижние Муллы, ул. Нагорная		0,00/0,00	
105				Автомобильная дорога протяженность – 0,45 км	Култаевское сельское поселение, с. Нижние Муллы, ул. Новая		0,00/0,00	
106				Автомобильная дорога протяженность – 0,25 км	Култаевское сельское поселение, с. Нижние Муллы, ул. Овражная		0,00/0,00	
107				Автомобильная дорога протяженность – 1,22 км	Култаевское сельское поселение, с. Нижние Муллы, ул. Октябрьская		0,00/0,00	
108				Автомобильная дорога протяженность – 0,48 км	Култаевское сельское поселение, с. Нижние Муллы, ул. Пермская		0,00/0,00	
109				Автомобильная дорога протяженность – 0,6 км	Култаевское сельское поселение, с. Нижние Муллы, ул. Победы		0,00/0,00	
110				Автомобильная дорога протяженность – 0,64 км	Култаевское сельское поселение, с. Нижние Муллы, ул. Полевая		0,00/0,00	
111				Автомобильная дорога протяженность – 0,4 км	Култаевское сельское поселение, с. Нижние Муллы, ул. Почтовая		0,00/0,00	

112				Автомобильная дорога протяженность – 0,57 км	Култаевское сельское поселение, с. Нижние Муллы, ул. Совхозная		0,00/0,00	
113				Автомобильная дорога протяженность – 0,18 км	Култаевское сельское поселение, с. Нижние Муллы, ул. Специалистов		0,00/0,00	
114				Автомобильная дорога протяженность – 0,76 км	Култаевское сельское поселение, с. Нижние Муллы, ул. Тракторная		0,00/0,00	
115				Автомобильная дорога протяженность – 0,4 км	Култаевское сельское поселение, с. Нижние Муллы, ул. Советская		0,00/0,00	
116				Автомобильная дорога протяженность – 0,24 км	Култаевское сельское поселение, с. Нижние Муллы, ул. Туманная		0,00/0,00	
117				Автомобильная дорога протяженность – 0,4 км	Култаевское сельское поселение, с. Нижние Муллы, ул. Уральская		0,00/0,00	
118				Автомобильная дорога протяженность – 0,69 км	Култаевское сельское поселение, д. Петровка, ул. Земляничная		0,00/0,00	
119				Автомобильная дорога протяженность – 0,05 км	Култаевское сельское поселение, д. Петровка, ул. Заречная		0,00/0,00	
120				Автомобильная дорога протяженность – 0,7 км	Култаевское сельское поселение, д. Петровка, ул. Весенняя		0,00/0,00	

121				Автомобильная дорога протяженность – 0,58 км	Култаевское сельское поселение, д. Петровка, ул. Кудрина		0,00/0,00	
122				Автомобильная дорога протяженность – 0,18 км	Култаевское сельское поселение, д. Петровка, ул. Молодежная		0,00/0,00	
123				Автомобильная дорога протяженность – 0,4 км	Култаевское сельское поселение, д. Петровка, ул. Набережная		0,00/0,00	
124				Автомобильная дорога протяженность – 0,1 км	Култаевское сельское поселение, д. Петровка, ул. Новоселов		0,00/0,00	
125				Автомобильная дорога протяженность – 0,51 км	Култаевское сельское поселение, д. Петровка, ул. Овражная		0,00/0,00	
126				Автомобильная дорога протяженность – 0,44 км	Култаевское сельское поселение, д. Петровка, ул. Петровская		0,00/0,00	
127				Автомобильная дорога протяженность – 0,24 км	Култаевское сельское поселение, д. Петровка, ул. Родниковая		0,00/0,00	
128				Автомобильная дорога протяженность – 1,00 км	Култаевское сельское поселение, д. Петровка, ул. Ташлыкова		0,00/0,00	
129				Автомобильная дорога протяженность – 0,35 км	Култаевское сельское поселение, д. Петровка, ул. Садовая		0,00/0,00	

130				Автомобильная дорога протяженность – 1,02 км	Култаевское сельское поселение, д. Петровка, ул. Солнечная		0,00/0,00	
131				Автомобильная дорога протяженность – 0,58 км	Култаевское сельское поселение, д. Петровка, ул. Строителей		0,00/0,00	
132				Автомобильная дорога протяженность – 0,3 км	Култаевское сельское поселение, д. Петровка, ул. Школьная		0,00/0,00	
133				Автомобильная дорога протяженность – 0,05 км	Култаевское сельское поселение, д. Петровка, переулок Садовый		0,00/0,00	
134				Автомобильная дорога протяженность – 0,2 км	Култаевское сельское поселение, д. Петровка, ул. Радужная		0,00/0,00	
135				Автомобильная дорога протяженность – 0,4 км	Култаевское сельское поселение, д. Ежи, ул. Заречная		0,00/0,00	
136				Автомобильная дорога протяженность – 0,68 км	Култаевское сельское поселение, д. Ежи, ул. Лесная		0,00/0,00	
137				Автомобильная дорога протяженность – 1,01 км	Култаевское сельское поселение, д. Ежи, ул. Леготкиных		0,00/0,00	
138				Автомобильная дорога протяженность – 0,7 км	Култаевское сельское поселение, д. Ежи, ул. Листопадная		0,00/0,00	

139				Автомобильная дорога протяженность – 0,63 км	Култаевское сельское поселение, д. Ежи, ул. Родниковая		0,00/0,00	
140				Автомобильная дорога протяженность – 0,37 км	Култаевское сельское поселение, д. Ежи, ул. Хвойная		0,00/0,00	
141				Автомобильная дорога протяженность – 0,35 км	Култаевское сельское поселение, д. Ежи, ул. Зеленая		0,00/0,00	
142				Автомобильная дорога протяженность – 0,64 км	Култаевское сельское поселение, д. Пищальниково, ул. Зеленая		0,00/0,00	
143				Автомобильная дорога протяженность – 0,2 км	Култаевское сельское поселение, д. Пищальниково, ул. Веселая		0,00/0,00	
144				Автомобильная дорога протяженность – 0,6 км	Култаевское сельское поселение, д. Пищальниково, ул. Набережная		0,00/0,00	
145				Автомобильная дорога протяженность – 0,28 км	Култаевское сельское поселение, д. Пищальниково, ул. Светлая		0,00/0,00	
146				Автомобильная дорога протяженность – 0,12 км	Култаевское сельское поселение, д. Пищальниково, переулок Береговой		0,00/0,00	
147				Автомобильная дорога протяженность – 0,25 км	Култаевское сельское поселение, д. Пищальниково, ул. Цветочная		0,00/0,00	

148				Автомобильная дорога протяженность – 0,96 км	Култаевское сельское поселение, д. Мураши, ул. Белова		0,00/0,00	
149				Автомобильная дорога протяженность – 0,25 км	Култаевское сельское поселение, д. Мураши, ул. Еловая		0,00/0,00	
150				Автомобильная дорога протяженность – 0,56 км	Култаевское сельское поселение, д. Мураши, ул. Заречная		0,00/0,00	
151				Автомобильная дорога протяженность – 0,62 км	Култаевское сельское поселение, д. Денисята, ул. Деревенская		0,00/0,00	
152				Автомобильная дорога протяженность – 0,17 км	Култаевское сельское поселение, д. Шилово, ул. Гляденовская		0,00/0,00	
153				Автомобильная дорога протяженность – 0,6 км	Култаевское сельское поселение, д. Шилово, ул. Нагорная		0,00/0,00	
154				Автомобильная дорога протяженность – 0,2 км	Култаевское сельское поселение, д. Шилово, ул. Садовая		0,00/0,00	
155				Автомобильная дорога протяженность – 0,6 км	Култаевское сельское поселение, д. Шилово, ул. Тепличная		0,00/0,00	
156				Автомобильная дорога протяженность – 0,88 км	Култаевское сельское поселение, д. Шилово, ул. Тракторная		0,00/0,00	
157				Автомобильная дорога протяженность – 0,1 км	Култаевское сельское поселение, д. Шилово, ул. 9 Мая		0,00/0,00	

158				Автомобильная дорога протяженность – 0,86 км	Култаевское сельское поселение, д. Шилово, ул. Федотовская		0,00/0,00	
159				Автомобильная дорога протяженность – 0,3 км	Култаевское сельское поселение, д. Шилово, ул. Шиловская		0,00/0,00	
160				Автомобильная дорога протяженность – 0,25 км	Култаевское сельское поселение, д. Шилово, ул. Южная		0,00/0,00	
161				Автомобильная дорога протяженность – 0,15 км	Култаевское сельское поселение, д. Кулики, переулок Береговой		0,00/0,00	
162				Автомобильная дорога протяженность – 0,25 км	Култаевское сельское поселение, д. Кулики, ул. Березовая		0,00/0,00	
163				Автомобильная дорога протяженность – 0,26 км	Култаевское сельское поселение, д. Кулики, ул. Генерала Гребнева		0,00/0,00	
164				Автомобильная дорога протяженность – 0,24 км	Култаевское сельское поселение, д. Кулики, ул. Дачная		0,00/0,00	
165				Автомобильная дорога протяженность – 0,53 км	Култаевское сельское поселение, д. Кулики, ул. Звездная		0,00/0,00	
166				Автомобильная дорога протяженность – 0,48 км	Култаевское сельское поселение, д. Кулики, ул. Камская		0,00/0,00	
167				Автомобильная дорога протяженность – 1,05 км	Култаевское сельское поселение, д. Кулики, ул. Уральская		0,00/0,00	

168				Автомобильная дорога протяженность – 0,23 км	Култаевское сельское поселение, д. Москвята, ул. Центральная		0,00/0,00	
169				Автомобильная дорога протяженность – 0,14 км	Култаевское сельское поселение, д. Москвята, ул. Боковая		0,00/0,00	
170				Автомобильная дорога протяженность – 0,13 км	Култаевское сельское поселение, д. Усть- Тары, ул. Вишневая		0,00/0,00	
171				Автомобильная дорога протяженность – 0,17 км	Култаевское сельское поселение, д. Усть- Тары, ул. Дачная		0,00/0,00	
172				Автомобильная дорога протяженность – 0,13 км	Култаевское сельское поселение, д. Усть- Тары, ул. Дружная		0,00/0,00	
173				Автомобильная дорога протяженность – 0,14 км	Култаевское сельское поселение, д. Усть- Тары, ул. Камская		0,00/0,00	
174				Автомобильная дорога протяженность – 0,18 км	Култаевское сельское поселение, д. Усть- Тары, ул. Луговая		0,00/0,00	
175				Автомобильная дорога протяженность – 0,22 км	Култаевское сельское поселение, д. Усть- Тары, ул. 1-я Насосная		0,00/0,00	
176				Автомобильная дорога протяженность – 0,32 км	Култаевское сельское поселение, д. Усть- Тары, ул. 2-я Насосная		0,00/0,00	

177				Автомобильная дорога протяженность – 0,32 км	Култаевское сельское поселение, д. Усть- Тары, ул. Нефтяников		0,00/0,00	
178				Автомобильная дорога протяженность – 0,3 км	Култаевское сельское поселение, д. Усть- Тары, ул. Подлесная		0,00/0,00	
179				Автомобильная дорога протяженность – 0,2 км	Култаевское сельское поселение, д. Усть- Тары, ул. Прибрежная		0,00/0,00	
180				Автомобильная дорога протяженность – 0,37 км	Култаевское сельское поселение, д. Усть- Тары, ул. Рябиновая		0,00/0,00	
181				Автомобильная дорога протяженность – 0,13 км	Култаевское сельское поселение, д. Усть- Тары, ул. Северная		0,00/0,00	
182				Автомобильная дорога протяженность – 0,13 км	Култаевское сельское поселение, д. Усть- Тары, ул. Тюменская		0,00/0,00	
183				Автомобильная дорога протяженность – 0,16 км	Култаевское сельское поселение, д. Усть- Тары, ул. Украинская		0,00/0,00	
184				Автомобильная дорога протяженность – 0,22 км	Култаевское сельское поселение, д. Усть- Тары, ул. Родниковая		0,00/0,00	
185				Автомобильная дорога протяженность – 0,22 км	Култаевское сельское поселение, д. Усть- Тары, ул. Ягодная		0,00/0,00	
186				Автомобильная дорога протяженность – 0,23 км	Култаевское сельское поселение, д. Усть- Тары, переулок Фонарный		0,00/0,00	

187				Автомобильная дорога протяженность – 1,01 км	Култаевское сельское поселение, д. Федотово, ул. Белая		0,00/0,00	
188				Автомобильная дорога протяженность – 0,49 км	Култаевское сельское поселение, д. Федотово, ул. Речная		0,00/0,00	
189				Автомобильная дорога протяженность – 0,35 км	Култаевское сельское поселение, д. Ложки, ул. Тенистая		0,00/0,00	
190				Автомобильная дорога протяженность – 0,73 км	Култаевское сельское поселение, д. Ложки, ул. Ключевая		0,00/0,00	
191				Автомобильная дорога протяженность – 0,68 км	Култаевское сельское поселение, д. Валева, ул. Валеваевская		0,00/0,00	
192				Автомобильная дорога протяженность – 0,5 км	Култаевское сельское поселение, д. Заполье, ул. Левая		0,00/0,00	
193				Автомобильная дорога протяженность – 0,43 км	Култаевское сельское поселение, д. Заполье, ул. Правая		0,00/0,00	
194				Автомобильная дорога протяженность – 0,5 км	Култаевское сельское поселение, д. Болдино, ул. Березовая		0,00/0,00	
195				Автомобильная дорога протяженность – 0,98 км	Култаевское сельское поселение, д. Болдино, ул. Береговая		0,00/0,00	
196				Автомобильная дорога протяженность – 0,31 км	Култаевское сельское поселение, д. Болдино, ул. Братская		0,00/0,00	

197				Автомобильная дорога протяженность – 0,39 км	Култаевское сельское поселение, д. Болдино, ул. Грачевская		0,00/0,00	
198				Автомобильная дорога протяженность – 0,1 км	Култаевское сельское поселение, д. Болдино, ул. Крайняя		0,00/0,00	
199				Автомобильная дорога протяженность – 0,5 км	Култаевское сельское поселение, д. Болдино, ул. Подгорная		0,00/0,00	
200				Автомобильная дорога протяженность – 0,18 км	Култаевское сельское поселение, д. Болдино, ул. Тупиковая		0,00/0,00	
201				Автомобильная дорога, протяженность – 0,55 км	Култаевское сельское поселение, д. Чуваки, ул. Верховая		0,00/0,00	
202				Автомобильная дорога протяженность – 1,4 км	Култаевское сельское поселение, д. Чуваки, ул. Голубиная		0,00/0,00	
203				Автомобильная дорога протяженность – 0,5 км	Култаевское сельское поселение, д. Чуваки, ул. Деревенская		0,00/0,00	
204				Автомобильная дорога протяженность – 0,33 км	Култаевское сельское поселение, д. Чуваки, ул. Дорожная		0,00/0,00	
205				Автомобильная дорога протяженность – 0,36 км	Култаевское сельское поселение, д. Чуваки, ул. Тихая		0,00/0,00	
206				Автомобильная дорога протяженность – 0,04 км	Култаевское сельское поселение, д. Чуваки, переулок Шадринский		0,00/0,00	

207				Автомобильная дорога протяженность – 1,8 км	Култаевское сельское поселение, д. Полудово, ул. Дачная		0,00/0,00	
208				Автомобильная дорога протяженность – 0,28 км	Култаевское сельское поселение, д. Полудово, ул. Прибрежная		0,00/0,00	
209				Автомобильная дорога протяженность – 0,41 км	Култаевское сельское поселение, д. Полудово, ул. Саксонская		0,00/0,00	
210				Автомобильная дорога протяженность – 0,42 км	Култаевское сельское поселение, д. Полудово, ул. Тенистая		0,00/0,00	
211				Автомобильная дорога протяженность – 0,18 км	Култаевское сельское поселение, д. Полудово, ул. Усольская		0,00/0,00	
212				Автомобильная дорога протяженность – 0,3 км	Култаевское сельское поселение, д. Дикая Гарь, ул. Декабрьская		0,00/0,00	
213				Автомобильная дорога протяженность – 1,04 км	Култаевское сельское поселение, д. Дикая Гарь, ул. Запрудная		0,00/0,00	
214				Автомобильная дорога протяженность – 0,58 км	Култаевское сельское поселение, д. Дикая Гарь, ул. Фермерская		0,00/0,00	
215				Автомобильная дорога протяженность – 1,5 км	Култаевское сельское поселение, д. Кеты, ул. Родниковая		0,00/0,00	

216				Автомобильная дорога протяженность – 0,4 км	Култаевское сельское поселение, д. Кеты, ул. Овражная		0,00/0,00	
217				Автомобильная дорога протяженность – 0,35 км	Култаевское сельское поселение, д. Кеты, ул. Занинская		0,00/0,00	
218				Автомобильная дорога протяженность – 0,267 км	Култаевское сельское поселение, д. Кичаново, ул. Безымянная		0,00/0,00	
219				Автомобильная дорога протяженность – 1,55 км	Култаевское сельское поселение, д. Кичаново, Казанский тракт		0,00/0,00	
220				Автомобильная дорога протяженность – 0,22 км	Култаевское сельское поселение, д. Кичаново, переулок Луговой		0,00/0,00	
221				Автомобильная дорога протяженность – 0,26 км	Култаевское сельское поселение, д. Кичаново, ул. Береговая		0,00/0,00	
222				Автомобильная дорога протяженность – 0,73 км	Култаевское сельское поселение, д. Кичаново, ул. Уральская		0,00/0,00	
223				Автомобильная дорога протяженность – 0,7 км	Култаевское сельское поселение, д. Кичаново, ул. Бородихинская		0,00/0,00	
224				Автомобильная дорога протяженность – 0,55 км	Култаевское сельское поселение, д. Кичаново, ул. Светлая		0,00/0,00	

225				Автомобильная дорога протяженность – 0,51 км	Култаевское сельское поселение, д. Мокино, ул. Мостовая		0,00/0,00	
226				Автомобильная дорога протяженность – 0,472 км	Култаевское сельское поселение, д. Мокино, ул. Заречная		0,00/0,00	
227				Автомобильная дорога протяженность – 0,54 км	Култаевское сельское поселение, д. Мокино, ул. Весенняя		0,00/0,00	
228				Автомобильная дорога протяженность – 0,2 км	Култаевское сельское поселение, д. Мокино, ул. Дорожная		0,00/0,00	
229				Автомобильная дорога протяженность – 1,5 км	Култаевское сельское поселение, д. Мокино, ул. Ивовая		0,00/0,00	
230				Автомобильная дорога протяженность – 0,26 км	Култаевское сельское поселение, д. Мокино, ул. Клубная		0,00/0,00	
231				Автомобильная дорога протяженность – 0,36 км	Култаевское сельское поселение, д. Мокино, ул. Набережная		0,00/0,00	
232				Автомобильная дорога протяженность – 0,15 км	Култаевское сельское поселение, д. Мокино, ул. Майская		0,00/0,00	
233				Автомобильная дорога протяженность – 1,18 км	Култаевское сельское поселение, д. Мокино, ул. Мулянская		0,00/0,00	
234				Автомобильная дорога протяженность – 1,07 км	Култаевское сельское поселение, д. Мокино, ул. Центральная		0,00/0,00	

235				Автомобильная дорога протяженность – 0,65 км	Култаевское сельское поселение, д. Мокино, ул. Школьная		0,00/0,00	
236				Автомобильная дорога протяженность – 0,39 км	Култаевское сельское поселение, с. Башкултаево, ул. Вахитова		0,00/0,00	
237				Автомобильная дорога протяженность – 0,22 км	Култаевское сельское поселение, с. Башкултаево, ул. Встречная		0,00/0,00	
238				Автомобильная дорога протяженность – 0,43 км	Култаевское сельское поселение, с. Башкултаево, ул. Колхозная		0,00/0,00	
239				Автомобильная дорога протяженность – 0,32 км	Култаевское сельское поселение, с. Башкултаево, ул. Лесная		0,00/0,00	
240				Автомобильная дорога протяженность – 0,2 км	Култаевское сельское поселение, с. Башкултаево, ул. Малиновская		0,00/0,00	
241				Автомобильная дорога протяженность – 0,41 км	Култаевское сельское поселение, с. Башкултаево, ул. Муссы Джалиля		0,00/0,00	
242				Автомобильная дорога протяженность – 0,35 км	Култаевское сельское поселение, с. Башкултаево, ул. Молодежная		0,00/0,00	
243				Автомобильная дорога протяженность – 0,54 км	Култаевское сельское поселение, с. Башкултаево, ул. Набережная		0,00/0,00	

244				Автомобильная дорога протяженность – 0,17 км	Култаевское сельское поселение, с. Башкултаево, ул. Новогодняя		0,00/0,00	
245				Автомобильная дорога протяженность – 0,34 км	Култаевское сельское поселение, с. Башкултаево, ул. Окулова		0,00/0,00	
246				Автомобильная дорога протяженность – 0,73 км	Култаевское сельское поселение, с. Башкултаево, ул. Первомайская		0,00/0,00	
247				Автомобильная дорога протяженность – 0,32 км	Култаевское сельское поселение, с. Башкултаево, ул. Проселочная		0,00/0,00	
248				Автомобильная дорога протяженность – 0,18 км	Култаевское сельское поселение, с. Башкултаево, ул. Радужная		0,00/0,00	
249				Автомобильная дорога протяженность – 1,2 км	Култаевское сельское поселение, с. Башкултаево, ул. Саюшкина		0,00/0,00	
250				Автомобильная дорога протяженность – 0,26 км	Култаевское сельское поселение, с. Башкултаево, ул. Светлая		0,00/0,00	
251				Автомобильная дорога протяженность – 0,37 км	Култаевское сельское поселение, с. Башкултаево, ул. Солнечная		0,00/0,00	
252				Автомобильная дорога протяженность – 0,6 км	Култаевское сельское поселение, с. Башкултаево, ул. Тукая		0,00/0,00	

253				Автомобильная дорога протяженность – 0,34 км	Култаевское сельское поселение, с. Башкултаево, ул. Юбилейная		0,00/0,00	
254				Автомобильная дорога протяженность – 0,4 км	Култаевское сельское поселение, с. Башкултаево, ул. Южная		0,00/0,00	
255				Автомобильная дорога протяженность – 0,21 км	Култаевское сельское поселение, с. Башкултаево, ул. Ясная		0,00/0,00	
256				Автомобильная дорога протяженность – 1,55 км	Култаевское сельское поселение, с. Башкултаево, ул. Октябрьская		0,00/0,00	
257				Автомобильная дорога протяженность – 1,75 км	Култаевское сельское поселение, с. Башкултаево, ул. Мавлютова		0,00/0,00	
258				Подстанция электрическая Муллы, фидер Нижние Муллы, трансформаторная подстанция – 7278, фидер Новые дома, протяженность – 500 м	Култаевское сельское поселение, с. Нижние Муллы, ул. Специалистов		0,00/0,00	
259				Подстанция электрическая Протасы, распределительный пункт – 3033, фидер АВМ, трансформаторная подстанция – 0816, 0834, протяженность – 500 м	Култаевское сельское поселение, п. Протасы		0,00/0,00	
260				Подстанция электрическая Муллы, распределительный пункт – 3031, фидер Больница, трансформаторная подстанция – 3258, фидер Жилые	Култаевское сельское поселение, с. Култаево, ул. Космонавтов		0,00/0,00	

					дома, протяженность – 500 м				
261					Подстанция электрическая Култаево, фидер Канализационная насосная станция, трансформаторная подстанция – 3471, фидер Жилые дома, протяженность – 500 м	Култаевское сельское поселение, с. Култаево, ул. Мира		0,00/0,00	
262					Подстанция электрическая Култаево, фидер Култаево, фидер Канализационная насосная станция, трансформаторная подстанция – 3403, 3422, протяженность – 500 м	Култаевское сельское поселение, с. Култаево, ул. Космонавтов		0,00/0,00	
263					Подстанция электрическая Култаево, фидер Кичаново, трансформаторная подстанция – 7315, фидер Быт, протяженность – 500 м	Култаевское сельское поселение, с. Култаево, ул. Полевая		0,00/0,00	
264					Подстанция электрическая Култаево, фидер Кичаново, трансформаторная подстанция – 7315, фидер Передвижная механизированная колонна, протяженность – 500 м	Култаевское сельское поселение, с. Култаево, ул. Романа Кашина		0,00/0,00	
265					Подстанция электрическая Муллы, фидер Нижние Муллы, трансформаторная подстанция – 7228, фидер Почта, протяженность – 500 м	Култаевское сельское поселение, с. Нижние Муллы, ул. Почтовая		0,00/0,00	
266					Подстанция электрическая Муллы, фидер Петровка, трансформаторная подстанция – 3245, фидер Столовая, протяженность – 500 м	Култаевское сельское поселение, д. Петровка		0,00/0,00	

267				Подстанция электрическая Муллы, фидер Нижние Муллы, трансформаторная подстанция – 3245, фидер Новые дома, протяженность – 500 м	Култаевское сельское поселение, д. Петровка, ул. Новоселов, ул. Строителей		0,00/0,00	
268				Подстанция электрическая Муллы, распределительный пункт – 3031, фидер Ферма, трансформаторная подстанция – 7316, фидер Октябрьская, протяженность – 500 м	Култаевское сельское поселение, с. Култаево, ул. Октябрьская, ул. Кирова		0,00/0,00	
269				Подстанция электрическая Култаево, фидер Култаево, трансформаторная подстанция – 3438, фидер Общежитие, протяженность – 500 м	Култаевское сельское поселение, с. Култаево, ул. Кирова, ул. Романа Кашина, д. 65		0,00/0,00	
270				Подстанция электрическая Муллы, фидер Нижние Муллы, трансформаторная подстанция – 7777, фидер №1, протяженность – 500 м	Култаевское сельское поселение, д. Пищальниково, ул. Набережная		0,00/0,00	
271				Подстанция электрическая Дикая Гарь, фидер Чуваки, трансформаторная подстанция – 7321, фидер Поселок, протяженность – 500 м	Култаевское сельское поселение, д. Чуваки, ул. Голубиная		0,00/0,00	
272				Подстанция электрическая Култаево, фидер Кичаново, трансформаторная подстанция – 7279, фидер Кирпичные дома, протяженность – 500 м	Култаевское сельское поселение, д. Кичаново, ул. Безымянная		0,00/0,00	
273				Подстанция электрическая Муллы, фидер Заполье, трансформаторная подстанция – 0823, фидер Поселок, протяженность – 500 м	Култаевское сельское поселение, д. Усть-Тары, ул. Нефтяников		0,00/0,00	

274				Подстанция электрическая Муллы, фидер Нижние Муллы, трансформаторная подстанция – 7278, фидер Октябрьская, протяженность – 500 м	Култаевское сельское поселение, с. Нижние Муллы, ул. Октябрьская, ул. Трактовая		0,00/0,00	
275				Подстанция электрическая Муллы, фидер Нижние Муллы, трансформаторная подстанция – 7185, фидер Поселок, протяженность – 500 м	Култаевское сельское поселение, д. Петровка, ул. Ташлыкова		0,00/0,00	
276				Подстанция электрическая Муллы, фидер Нижние Муллы, трансформаторная подстанция – 3492, фидер Кирпичные дома, протяженность – 500 м	Култаевское сельское поселение, с. Нижние Муллы, ул. Октябрьская		0,00/0,00	
277				Подстанция электрическая Муллы, фидер Петровка, трансформаторная подстанция – 8850, фидер Поселок, протяженность – 500 м	Култаевское сельское поселение, д. Петровка, ул. Школьная		0,00/0,00	
278				Подстанция электрическая Муллы, фидер Петровка, фидер Нижние Муллы, трансформаторная подстанция – 3245, фидер Поселок, протяженность – 500 м	Култаевское сельское поселение, д. Петровка, ул. Ташлыкова		0,00/0,00	

Глава Пермского муниципального района



Глава Култаевского сельского поселения




УТВЕРЖДЕН:

решением Земского Собрания
Пермского муниципального района
от 28.08.2014 № 494



УТВЕРЖДЕН:

решением Совета Депутатов
Лобановского сельского поселения
Пермского муниципального района
от 02.06.2014 № 37



**ПЕРЕЧЕНЬ
ОБЪЕКТОВ МУНИЦИПАЛЬНОЙ СОБСТВЕННОСТИ
ПЕРМСКОГО МУНИЦИПАЛЬНОГО РАЙОНА, ПОДЛЕЖАЩИХ ПЕРЕДАЧЕ В СОБСТВЕННОСТЬ
ЛОБАНОВСКОГО СЕЛЬСКОГО ПОСЕЛЕНИЯ**

№ п/п	Идентификационный код организации в ОКПО	Коды признаков			Полное наименование организации, имущества	Юридический адрес организации, местонахождение имущества	Укрупненная специализация	Балансовая/остаточная стоимость основных фондов (по состоянию на 01.01.2014 года), тыс. руб.	Среднесписочная численность персонала (по состоянию на 01.01.2014 года), чел.
		Министерства (ведомства) в ОКОГУ	Территории в ОКАТО	Отрасли народного хозяйства в ОКВЭД					
1	2	3	4	5	6	7	8	9	10
1					Автомобильная дорога протяженность – 0,487 км	Лобановское сельское поселение, с. Лобаново, ул. Васильковая		0,00/0,00	
2					Автомобильная дорога протяженность – 0,494 км	Лобановское сельское поселение, с. Лобаново, ул. Зеленая		0,00/0,00	
3					Автомобильная дорога протяженность – 3,385 км	Лобановское сельское поселение, с. Лобаново, ул. Луговая		0,00/0,00	

4				Автомобильная дорога протяженность – 0,487 км	Лобановское сельское поселение, с. Лобаново, ул. Молодежная		0,00/0,00	
5				Автомобильная дорога протяженность – 0,448 км	Лобановское сельское поселение, с. Лобаново, ул. Набережная		0,00/0,00	
6				Автомобильная дорога протяженность – 0,442 км	Лобановское сельское поселение, с. Лобаново, ул. Новая		0,00/0,00	
7				Автомобильная дорога протяженность – 0,475 км	Лобановское сельское поселение, с. Лобаново, ул. Подлесная		0,00/0,00	
8				Автомобильная дорога протяженность – 0,224 км	Лобановское сельское поселение, с. Лобаново, ул. Полевая		0,00/0,00	
9				Автомобильная дорога протяженность – 0,390 км	Лобановское сельское поселение, с. Лобаново, ул. Советская		0,00/0,00	
10				Автомобильная дорога протяженность – 2,766 км	Лобановское сельское поселение, с. Лобаново, ул. Центральная		0,00/0,00	
11				Автомобильная дорога протяженность – 0,398 км	Лобановское сельское поселение, с. Лобаново, ул. им. Костарева		0,00/0,00	
12				Автомобильная дорога протяженность – 0,194 км	Лобановское сельское поселение, с. Лобаново, ул. им. Захарченко		0,00/0,00	
13				Автомобильная дорога протяженность – 0,194 км	Лобановское сельское поселение, с. Лобаново, ул. Спортивная		0,00/0,00	

14				Автомобильная дорога протяженность – 0,194 км	Лобановское сельское поселение, с. Лобаново, ул. им Троицкого		0,00/0,00	
15				Автомобильная дорога протяженность – 0,464 км	Лобановское сельское поселение, с. Лобаново, ул. Дальняя		0,00/0,00	
16				Автомобильная дорога протяженность – 0,672 км	Лобановское сельское поселение, с. Лобаново, Садовый переулок		0,00/0,00	
17				Автомобильная дорога протяженность – 1,591 км	Лобановское сельское поселение, д. Кочкино, ул. Вокзальная		0,00/0,00	
18				Автомобильная дорога протяженность – 0,443 км	Лобановское сельское поселение, д. Кочкино, ул. Воробьева		0,00/0,00	
19				Автомобильная дорога протяженность – 0,500 км	Лобановское сельское поселение, д. Большой Буртым, ул. Сибирский тракт		0,00/0,00	
20				Автомобильная дорога протяженность – 2,792 км	Лобановское сельское поселение, д. Касимово, ул. Клубная		0,00/0,00	
21				Автомобильная дорога протяженность – 0,608 км	Лобановское сельское поселение, д. Касимово, ул. Луговая		0,00/0,00	
22				Автомобильная дорога протяженность – 2,062 км	Лобановское сельское поселение, д. Касимово, ул. Нагорная		0,00/0,00	
23				Автомобильная дорога протяженность – 0,911 км	Лобановское сельское поселение, д. Козыбаево, ул. Центральная		0,00/0,00	

24				Автомобильная дорога протяженность – 0,332 км	Лобановское сельское поселение, д. Козыбаево, ул. Садовая		0,00/0,00	
25				Автомобильная дорога протяженность – 0,713 км	Лобановское сельское поселение, д. Козыбаево, ул. Полевая		0,00/0,00	
26				Автомобильная дорога протяженность – 0,456 км	Лобановское сельское поселение, д. Козыбаево, ул. Солнечная		0,00/0,00	
27				Автомобильная дорога протяженность – 0,354 км	Лобановское сельское поселение, д. Козыбаево, ул. 1 Вишневая		0,00/0,00	
28				Автомобильная дорога протяженность – 0,692 км	Лобановское сельское поселение, д. Козыбаево, ул. 2 Вишневая		0,00/0,00	
29				Автомобильная дорога протяженность – 0,443 км	Лобановское сельское поселение, д. Козыбаево, ул. Сосновая		0,00/0,00	
30				Автомобильная дорога протяженность – 1,156 км	Лобановское сельское поселение, п. Мулянка, ул. Весенняя		0,00/0,00	
31				Автомобильная дорога протяженность – 0,3 км	Лобановское сельское поселение, п. Мулянка, ул. Воинская		0,00/0,00	
32				Автомобильная дорога протяженность – 0,267 км	Лобановское сельское поселение, п. Мулянка, Восточный переулок		0,00/0,00	
33				Автомобильная дорога протяженность – 0,502 км	Лобановское сельское поселение, п. Мулянка, ул. Дальняя		0,00/0,00	

34				Автомобильная дорога протяженность – 0,209 км	Лобановское сельское поселение, п. Мулянка, Дачный переулок		0,00/0,00	
35				Автомобильная дорога протяженность – 1,734 км	Лобановское сельское поселение, п. Мулянка, ул. Железнодорожная		0,00/0,00	
36				Автомобильная дорога протяженность – 0,788 км	Лобановское сельское поселение, п. Мулянка, ул. Заречная		0,00/0,00	
37				Автомобильная дорога протяженность – 1,381 км	Лобановское сельское поселение, п. Мулянка, ул. Зеленая		0,00/0,00	
38				Автомобильная дорога протяженность – 0,367 км	Лобановское сельское поселение, п. Мулянка, ул. Кленовая		0,00/0,00	
39				Автомобильная дорога протяженность – 1,319 км	Лобановское сельское поселение, п. Мулянка, ул. Ключевая		0,00/0,00	
40				Автомобильная дорога протяженность – 0,219 км	Лобановское сельское поселение, п. Мулянка, ул. Коллективная		0,00/0,00	
41				Автомобильная дорога протяженность – 1,233 км	Лобановское сельское поселение, п. Мулянка, ул. Лесная		0,00/0,00	
42				Автомобильная дорога протяженность – 0,164 км	Лобановское сельское поселение, п. Мулянка, ул. Лесничество		0,00/0,00	
43				Автомобильная дорога протяженность – 1,923 км	Лобановское сельское поселение, п. Мулянка, ул. Мичурина		0,00/0,00	

44				Автомобильная дорога протяженность – 0,541 км	Лобановское сельское поселение, п. Мулянка, ул. Молодежная		0,00/0,00	
45				Автомобильная дорога протяженность – 1,014 км	Лобановское сельское поселение, п. Мулянка, ул. Новая		0,00/0,00	
46				Автомобильная дорога протяженность – 0,174 км	Лобановское сельское поселение, п. Мулянка, ул. Пионерская		0,00/0,00	
47				Автомобильная дорога протяженность – 0,392 км	Лобановское сельское поселение, п. Мулянка, ул. Пихтовая		0,00/0,00	
48				Автомобильная дорога протяженность – 0,997 км	Лобановское сельское поселение, п. Мулянка, ул. Путейская		0,00/0,00	
49				Автомобильная дорога протяженность – 0,415 км	Лобановское сельское поселение, п. Мулянка, ул. Рябиновая		0,00/0,00	
50				Автомобильная дорога протяженность – 0,649 км	Лобановское сельское поселение, п. Мулянка, ул. Садовая		0,00/0,00	
51				Автомобильная дорога протяженность – 0,784 км	Лобановское сельское поселение, п. Мулянка, ул. Спортивная		0,00/0,00	
52				Автомобильная дорога протяженность – 0,811 км	Лобановское сельское поселение, п. Мулянка, ул. Строителей		0,00/0,00	
53				Автомобильная дорога протяженность – 0,384 км	Лобановское сельское поселение, п. Мулянка, Тракторный переулок		0,00/0,00	

54				Автомобильная дорога протяженность – 1,009 км	Лобановское сельское поселение, п. Мулянка, ул. Школьная		0,00/0,00	
55				Автомобильная дорога протяженность – 1,112 км	Лобановское сельское поселение, п. Мулянка, ул. Южная		0,00/0,00	
56				Автомобильная дорога протяженность – 0,459 км	Лобановское сельское поселение, д. Горбуново, ул. Дачная		0,00/0,00	
57				Автомобильная дорога протяженность – 0,716 км	Лобановское сельское поселение, д. Горбуново, ул. Зеленая		0,00/0,00	
58				Автомобильная дорога протяженность – 0,634 км	Лобановское сельское поселение, д. Горбуново, ул. Кедровая		0,00/0,00	
59				Автомобильная дорога протяженность – 0,695 км	Лобановское сельское поселение, д. Горбуново, ул. Крохалева		0,00/0,00	
60				Автомобильная дорога протяженность – 0,759 км	Лобановское сельское поселение, д. Горбуново, ул. Набережная		0,00/0,00	
61				Автомобильная дорога протяженность – 0,669 км	Лобановское сельское поселение, д. Горбуново, ул. Садовая		0,00/0,00	
62				Автомобильная дорога протяженность – 0,170 км	Лобановское сельское поселение, д. Горбуново, Садовый переулок		0,00/0,00	
63				Автомобильная дорога протяженность – 0,710 км	Лобановское сельское поселение, д. Горбуново, ул. Сосновая		0,00/0,00	

64					Автомобильная дорога протяженность – 1,019 км	Лобановское сельское поселение, д. Горбуново, ул. Школьная		0,00/0,00	
65					Автомобильная дорога протяженность – 0,486 км	Лобановское сельское поселение, с. Кольцово, ул. Заречная		0,00/0,00	
66					Автомобильная дорога протяженность – 0,9 км	Лобановское сельское поселение, с. Кольцово, ул. Лесная		0,00/0,00	
67					Автомобильная дорога протяженность – 0,34 км	Лобановское сельское поселение, с. Кольцово, ул. Луговая		0,00/0,00	
68					Автомобильная дорога протяженность – 1,075 км	Лобановское сельское поселение, с. Кольцово, ул. Полевая		0,00/0,00	
69					Автомобильная дорога протяженность – 0,606 км	Лобановское сельское поселение, с. Кольцово, ул. Чкалова		0,00/0,00	
70					Автомобильная дорога протяженность – 1,672 км	Лобановское сельское поселение, д. Верх-Сыра		0,00/0,00	
71					Автомобильная дорога протяженность – 0,732 км	Лобановское сельское поселение, д. Грибаново		0,00/0,00	
72					Автомобильная дорога протяженность – 2,343 км	Лобановское сельское поселение, д. Малый Буртым		0,00/0,00	
73					Автомобильная дорога протяженность – 1,566 км	Лобановское сельское поселение, д. Березники		0,00/0,00	

74				Автомобильная дорога протяженность – 2,163 км	Лобановское сельское поселение, д. Ключи		0,00/0,00	
75				Автомобильная дорога протяженность – 3,593 км	Лобановское сельское поселение, д. Меркушево		0,00/0,00	
76				Автомобильная дорога протяженность – 0,635 км	Лобановское сельское поселение, д. Касимово, ул. Молодежная		0,00/0,00	
77				Автомобильная дорога протяженность – 0,238 км	Лобановское сельское поселение, д. Касимово, ул. Набережная		0,00/0,00	
78				Автомобильная дорога протяженность – 0,607 км	Лобановское сельское поселение, д. Касимово, Садовый переулок		0,00/0,00	
79				Автомобильная дорога протяженность – 1,496 км	Лобановское сельское поселение, д. Козыбаево, (до Лесничества)		0,00/0,00	
80				Автомобильная дорога протяженность – 0,494 км	Лобановское сельское поселение, д. Козыбаево, (за пруд до фермы)		0,00/0,00	
81				Автомобильная дорога протяженность – 0,315 км	Лобановское сельское поселение, д. Козыбаева, ул. Молодежная		0,00/0,00	
82				Автомобильная дорога протяженность – 0,777 км	Лобановское сельское поселение, с. Лобаново, ул. Цветочная		0,00/0,00	
83				Автомобильная дорога протяженность – 0,12 км	Лобановское сельское поселение, с. Лобаново, ул. 1-я Лесная		0,00/0,00	

84				Автомобильная дорога протяженность – 0,26 км	Лобановское сельское поселение, с. Лобаново, ул. 2-я Лесная		0,00/0,00	
85				Автомобильная дорога протяженность – 0,141 км	Лобановское сельское поселение, с. Лобаново, ул. Весенняя		0,00/0,00	
86				Автомобильная дорога протяженность – 0,125 км	Лобановское сельское поселение, с. Лобаново, ул. Осенняя		0,00/0,00	
87				Автомобильная дорога протяженность – 1,002 км	Лобановское сельское поселение, п. Мулянка (до кладбища)		0,00/0,00	
88				Автомобильная дорога протяженность – 0,295 км	Лобановское сельское поселение, п. Мулянка, ул. Уральская		0,00/0,00	
89				Автомобильная дорога протяженность – 0,237 км	Лобановское сельское поселение, п. Мулянка, ул. Солнечная		0,00/0,00	
90				Автомобильная дорога протяженность – 1,140 км	Лобановское сельское поселение, п. Мулянка, (до кладбища)		0,00/0,00	
91				Автомобильная дорога протяженность – 0,257 км	Лобановское сельское поселение, с. Кояново, ул. Полевая		0,00/0,00	
92				Автомобильная дорога протяженность – 1,356 км	Лобановское сельское поселение, д. Клестята, ул. Тракторная		0,00/0,00	
93				Автомобильная дорога протяженность – 0,457 км	Лобановское сельское поселение, д. Клестята, ул. Заречная		0,00/0,00	

94				Автомобильная дорога протяженность – 1,452 км	Лобановское сельское поселение, д. Клестята, ул. Набережная	0,00/0,00	
95				Автомобильная дорога протяженность – 0,494 км	Лобановское сельское поселение, д. Клестята, ул. Зеленая	0,00/0,00	
96				Автомобильная дорога протяженность – 0,4 км	Лобановское сельское поселение, д. Малые Клестята, ул. Березовая	0,00/0,00	
97				Автомобильная дорога протяженность – 0,723 км	Лобановское сельское поселение, д. Малые Клестята, ул. Центральная	0,00/0,00	
98				Автомобильная дорога протяженность – 1,041 км	Лобановское сельское поселение, с. Лобаново, ул. Строителей	0,00/0,00	
99				Автомобильная дорога протяженность – 1,582 км	Лобановское сельское поселение, с. Лобаново, ул. Культуры	0,00/0,00	
100				Линия уличного освещения протяженность – 370 м	Лобановское сельское поселение, с. Лобаново, ул. Культуры, от д. 2 до д. 8	0,00/0,00	
101				Линия уличного освещения протяженность – 190 м	Лобановское сельское поселение, с. Лобаново, ул. Культуры, от д. 14 до д. 22	0,00/0,00	
102				Линия уличного освещения протяженность – 155 м	Лобановское сельское поселение, с. Лобаново, ул. Центральная, от д. 46 до д. 52	0,00/0,00	

103				Линия уличного освещения протяженность – 270 м	Лобановское сельское поселение, с. Лобаново, ул. Луговая, от д. 29 до д. 45		0,00/0,00	
104				Линия уличного освещения протяженность – 370 м	Лобановское сельское поселение, с. Лобаново, ул. Луговая, от д. 5 до д. 27		0,00/0,00	
105				Линия уличного освещения протяженность – 770 м	Лобановское сельское поселение, с. Лобаново, ул. Строигелей, от д. 2 до д. 44		0,00/0,00	
106				Линия уличного освещения протяженность – 1280 м	Лобановское сельское поселение, д. Касимово, от ул. Клубная, д. 38 до ул. Нагорная д. 2		0,00/0,00	
107				Линия уличного освещения протяженность – 270 м	Лобановское сельское поселение, с. Лобаново, от ул. Культуры, до ул. Центральная		0,00/0,00	
108				Линия уличного освещения протяженность – 1500 м	Лобановское сельское поселение, д. Большой Буртым, ул. Сибирский тракт		0,00/0,00	
109				Линия уличного освещения протяженность – 650 м	Лобановское сельское поселение, д. Клестята, ул. Трактовая		0,00/0,00	
110				Линия уличного освещения протяженность – 380 м	Лобановское сельское поселение, д. Касимово, ул. Клубная до ул. Молодежная		0,00/0,00	
111				Линия уличного освещения протяженность – 300 м	Лобановское сельское поселение, п. Мулянка, от ул. Дачная д. 12		0,00/0,00	

						до железнодорожного переезда			
112					Линия уличного освещения протяженность – 500 м	Лобановское сельское поселение, п. Мулянка, от ул. Школьная д. 1 до ул. Дачная д. 12		0,00/0,00	
113					Линия уличного освещения протяженность – 780 м	Лобановское сельское поселение, д. Горбуново, ул. Центральная от д. 1 до д. 49		0,00/0,00	
114					Линия уличного освещения протяженность – 1220 м	Лобановское сельское поселение, д. Кольцово, ул. Чкалова д. 1/3 до ул. Лесная д. 18, ул. Полевая от д. 2 до д. 15		0,00/0,00	
115					Линия уличного освещения протяженность – 3200 м	Лобановское сельское поселение, с. Кояново, ул. Советская		0,00/0,00	
116					Воздушная линия электропередачи низкого напряжения 0,4 кВ, протяженность – 140 м, количество опор – 3 шт	Лобановское сельское поселение, п. Мулянка, ул. Воинская		0,00/0,00	
117					Воздушная линия электропередачи высокого напряжения 10 кВ, протяженность – 220 м, количество опор – 3 шт	Лобановское сельское поселение, п. Мулянка, ул. Воинская		0,00/0,00	
118					Воздушная линия электропередачи низкого напряжения 0,4 кВ от трансформаторная подстанция – 3176, протяженность – 1240 м, количество опор – 31 шт	Лобановское сельское поселение, п. Мулянка, ул. Школьная, ул. Весенняя		0,00/0,00	
119					Воздушная линия электропередачи низкого напряжения 0,4 кВ, протяженность – 2000 м, количество опор – 50 шт	Лобановское сельское поселение, д. Верх-Сыра		0,00/0,00	

120				Трансформаторная подстанция – 400, металлическая	Лобановское сельское поселение, п. Мулянка, ул. Воинская, 10		0,00/0,00	
121				Квартиры: № 1, общ. S – 11,2 кв.м; № 2, общ. S – 11,2 кв.м; № 3, общ. S – 11,2 кв.м; № 4, общ. S – 11,2 кв.м; № 5, общ. S – 11,2 кв.м; № 6, общ. S – 11,4 кв.м; № 7, общ. S – 11,4 кв.м; № 8, общ. S – 11,4 кв.м; № 9, общ. S – 11,4 кв.м; № 10, общ. S – 11,4 кв.м, расположенные в многоквартирном жилом доме	Лобановское сельское поселение, п. Мулянка, ул. Новая, д. 16		0,00/0,00 0,00/0,00 0,00/0,00 0,00/0,00 0,00/0,00 0,00/0,00 0,00/0,00 0,00/0,00 0,00/0,00 0,00/0,00	
122				Квартиры: № 1, общ. S – 39,8 кв.м; № 2, общ. S – 39,8 кв.м; № 3, общ. S – 39,8 кв.м; № 4, общ. S – 14,9 кв.м; № 5, общ. S – 14,9 кв.м; № 6, общ. S – 14,9 кв.м; № 7, общ. S – 14,6 кв.м; № 8, общ. S – 14,6 кв.м; № 9, общ. S – 14,6 кв.м; № 10, общ. S – 14,6 кв.м; № 11, общ. S – 14,6 кв.м, расположенные в многоквартирном жилом доме	Лобановское сельское поселение, п. Мулянка, ул. Новая, д. 26		0,00/0,00 0,00/0,00 0,00/0,00 0,00/0,00 0,00/0,00 0,00/0,00 0,00/0,00 0,00/0,00 0,00/0,00 0,00/0,00 0,00/0,00	
123				Квартиры: № 1, общ. S – 29,6 кв.м; № 2, общ. S – 29,0 кв.м; № 3, общ. S – 29,6 кв.м; № 4, общ. S – 29,0 кв.м, расположенные в многоквартирном жилом доме	Лобановское сельское поселение, д. Горбуново, ул. Центральная, д. 34		0,00/0,00 0,00/0,00 0,00/0,00 0,00/0,00	

124					Водопроводные сети протяженность – 910 м	Лобановское сельское поселение, с. Кояново, ул. Тукая		0,00/0,00	
-----	--	--	--	--	---	--	--	-----------	--

Глава Пермского муниципального района

А.А. Кузнецов



Глава Лобановского сельского поселения

И.А. Варушкин



УТВЕРЖДЕН:

решением Земского Собрания
Пермского муниципального района
от 28.08.2014 № 494

Председатель Земского Собрания
Кутнецов



УТВЕРЖДЕН:

решением Совета Депутатов
Пальниковского сельского поселения
Пермского муниципального района
от 05.2014 № 15

Председатель Совета депутатов
С.А. Бабилов



**ПЕРЕЧЕНЬ
ОБЪЕКТОВ МУНИЦИПАЛЬНОЙ СОБСТВЕННОСТИ
ПЕРМСКОГО МУНИЦИПАЛЬНОГО РАЙОНА, ПОДЛЕЖАЩИХ ПЕРЕДАЧЕ В СОБСТВЕННОСТЬ
ПАЛЬНИКОВСКОГО СЕЛЬСКОГО ПОСЕЛЕНИЯ**

№ п/п	Идентификационный код организации в ОКПО	Коды признаков			Полное наименование организации, имущества	Юридический адрес организации, местонахождение имущества	Укрупненная специализация	Балансовая/остаточная стоимость основных фондов (по состоянию на 01.01.2014 года), тыс. руб.	Среднесписочная численность персонала (по состоянию на 01.01.2014 года), чел.
		Министерства (ведомства) в ОКОГУ	Территории в ОКАТО	Отрасли народного хозяйства в ОКВЭД					
1	2	3	4	5	6	7	8	9	10
1					Квартиры: №1, общ. S – 23,8 кв.м; № 3, общ. S – 37,9 кв.м, расположенные в многоквартирном жилом доме	Пальниковское сельское поселение, п. Сухобизярка, ул. Центральная, д. 11		0,00/0,00 0,00/0,00	
2					Водопроводные сети протяженность – 1100 м	Пальниковское сельское поселение, д. Аннинск		0,00/0,00	
3					Водопроводная башня, общ. S – 89,9 кв.м	Пальниковское сельское поселение, вне границ населенного пункта д. Аннинск, примерно в 0,2 км по направлению на восток от ориентира д. Аннинск		0,00/0,00	

4				Скважина № 4804, глубина – 60 м	Пальниковское сельское поселение, вне границ населенного пункта д. Аннинск, примерно в 0,2 км по направлению на восток от ориентира д. Аннинск		0,00/0,00	
5				Скважина № 4803, глубина – 60 м	Пальниковское сельское поселение, вне границ населенного пункта д. Аннинск, примерно в 0,2 км по направлению на восток от ориентира д. Аннинск		0,00/0,00	
6				Водопроводные сети протяженность – 1300 м	Пальниковское сельское поселение, п. Октябрьский		0,00/0,00	
7				Скважина № 5782, глубина – 60 м	Пальниковское сельское поселение, п. Октябрьский		0,00/0,00	
8				Водопроводная башня, общ. S – 24,6 кв.м	Пальниковское сельское поселение, п. Октябрьский		0,00/0,00	
9				Часть жилого дома, состоящая из квартиры № 1, общ. S – 40,0 кв.м; часть жилого дома, состоящая из квартиры № 2, общ. S – 40,0 кв.м	Пальниковское сельское поселение, п. Сухобизярка, ул. Луговая, д. 5		0,00/0,00 0,00/0,00	
10				Гидротехническое сооружение протяженность – 130 м	Пальниковское сельское поселение, на р. Ерзыковка, д. Челябин		0,00/0,00	
11				Очистные сооружения, в составе здания блока биофильтра, отстойника, септика-накопителя, общ. S – 191,9 кв.м	Пальниковское сельское поселение, с. Нижний Пальник		0,00/0,00	

12				Канализационная насосная станция, общ. S – 33,5 кв.м	Пальниковское сельское поселение, с. Нижний Пальник		0,00/0,00	
13				Сети канализации протяженность – 6233 м	Пальниковское сельское поселение, с. Нижний Пальник		0,00/0,00	
14				Водозаборные сети протяженность – 9500 м	Пальниковское сельское поселение, с. Нижний Пальник		0,00/0,00	
15				Скважина № 2268, глубина – 88 м	Пальниковское сельское поселение, с. Нижний Пальник		0,00/0,00	
16				Скважина № 2916, глубина – 90 м	Пальниковское сельское поселение, с. Нижний Пальник		0,00/0,00	
17				Скважина № 4260, глубина – 88 м	Пальниковское сельское поселение, с. Нижний Пальник		0,00/0,00	
18				Водопроводная башня, общ. S – 50,0 кв.м, лит. А	Пальниковское сельское поселение, с. Нижний Пальник		0,00/0,00	
19				Водопроводная башня, общ. S – 50,0 кв.м, лит. Б	Пальниковское сельское поселение, с. Нижний Пальник		0,00/0,00	
20				Водопроводная башня, общ. S – 50,0 кв.м, лит. В	Пальниковское сельское поселение, с. Нижний Пальник		0,00/0,00	
21				Скважина № 4445, глубина – 90 м	Пальниковское сельское поселение, д. Челяба		0,00/0,00	

22					Скважина № 4446, глубина – 90 м	Пальниковское сельское поселение, д. Челябин		0,00/0,00	
23					Водопроводная башня, общ. S – 50,0 кв.м	Пальниковское сельское поселение, д. Челябин		0,00/0,00	
24					Водозаборные сети протяженность – 1320 м	Пальниковское сельское поселение, д. Челябин		0,00/0,00	

Глава Пермского муниципального района

С.П. Кузнецов



Глава Пальниковского сельского

С.А. Бабилов

УТВЕРЖДЕН:

решением Земского Собрания
Пермского муниципального района
от 28.08.2014 № 494

Председатель Земского Собрания

А.Н. Кузнецов



УТВЕРЖДЕН:

решением Совета Депутатов
Платошинского сельского поселения
Пермского муниципального района
от 22.05.2014 № 61

Председатель Совета депутатов

Ю.В. Левин



**ПЕРЕЧЕНЬ
ОБЪЕКТОВ МУНИЦИПАЛЬНОЙ СОБСТВЕННОСТИ
ПЕРМСКОГО МУНИЦИПАЛЬНОГО РАЙОНА, ПОДЛЕЖАЩИХ ПЕРЕДАЧЕ В СОБСТВЕННОСТЬ
ПЛАТОШИНСКОГО СЕЛЬСКОГО ПОСЕЛЕНИЯ**

№ п/п	Идентификационный код организации в ОКПО	Коды признаков			Полное наименование организации, имущества	Юридический адрес организации, местонахождение имущества	Укрупненная специализация	Балансовая/остаточная стоимость основных фондов (по состоянию на 01.01.2014 года), тыс. руб.	Среднесписочная численность персонала (по состоянию на 01.01.2014 года), чел.
		Министерства (ведомства) в ОКОГУ	Территории в ОКАТО	Отрасли народного хозяйства в ОКВЭД					
1	2	3	4	5	6	7	8	9	10
1					Улично-дорожная сеть протяженность – 1,06 км	Платошинское сельское поселение, с. Платошино, ул. Набережная		0,00/0,00	
2					Улично-дорожная сеть протяженность – 0,58 км	Платошинское сельское поселение, с. Платошино, ул. Солнечная		0,00/0,00	
3					Улично-дорожная сеть протяженность – 0,66 км	Платошинское сельское поселение, с. Платошино, ул. Уральская		0,00/0,00	
4					Улично-дорожная сеть протяженность – 0,76 км	Платошинское сельское поселение,		0,00/0,00	

						с. Платошино, ул. Строителей			
5					Улично-дорожная сеть протяженность – 0,77 км	Платошинское сельское поселение, с. Платошино, ул. Западная		0,00/0,00	
6					Улично-дорожная сеть протяженность – 0,63 км	Платошинское сельское поселение, с. Платошино, ул. Молодежная		0,00/0,00	
7					Улично-дорожная сеть протяженность – 0,42 км	Платошинское сельское поселение, с. Платошино, ул. Полевая		0,00/0,00	
8					Улично-дорожная сеть протяженность – 0,3 км	Платошинское сельское поселение, с. Платошино, ул. Плехановский переулок		0,00/0,00	
9					Улично-дорожная сеть протяженность – 2,9 км	Платошинское сельское поселение, с. Платошино, ул. Сибирский тракт		0,00/0,00	
10					Улично-дорожная сеть протяженность – 1,49 км	Платошинское сельское поселение, с. Платошино, от западной границы с. Платошино до биологических очистных сооружений		0,00/0,00	
11					Улично-дорожная сеть протяженность – 1,8 км	Платошинское сельское поселение, д. Усть-Курашим, ул. Центральная		0,00/0,00	
12					Улично-дорожная сеть протяженность – 1,12 км	Платошинское сельское поселение, д. Усть-Курашим, ул. Дачная		0,00/0,00	

13					Улично-дорожная сеть протяженность – 0,95 км	Платошинское сельское поселение, д. Усть-Курашим, ул. Луговая		0,00/0,00	
14					Улично-дорожная сеть протяженность – 0,45 км	Платошинское сельское поселение, д. Усть-Курашим, ул. Весенняя		0,00/0,00	
15					Улично-дорожная сеть протяженность – 0,2 км	Платошинское сельское поселение, д. Усть-Курашим, ул. Зеленая		0,00/0,00	
16					Улично-дорожная сеть протяженность – 0,7 км	Платошинское сельское поселение, д. Сыро-Платошино, ул. С.В.Швалева		0,00/0,00	
17					Улично-дорожная сеть протяженность – 0,7 км	Платошинское сельское поселение, д. Сухо-Платошино, ул. Светлая		0,00/0,00	
18					Улично-дорожная сеть протяженность – 2,1 км	Платошинское сельское поселение, д. Сыро-Платошино		0,00/0,00	
19					Улично-дорожная сеть протяженность – 2,03 км	Платошинское сельское поселение, д. Сухо-Платошино		0,00/0,00	
20					Здание теплового пункта (старого поселка), общ. S – 90,0 кв.м	Платошинское сельское поселение, с. Платошино, ул. Школьная		640,24/ 156,66	
21					Газопровод протяженность – 1,06 км	Платошинское сельское поселение, с. Платошино, ул. Владимирова, ул. Уральская		1805,49/ 1070,09	
22					Водозабор на р. Бабка здание № 1, общ. S – 36,5 кв.м;	Платошинское сельское поселение,		57,43/ 24,2	

				здание № 2, общ. S – 26,5 кв.м	с. Платошино			
23				Водонапорная башня, общ. S – 8,0 кв.м	Платошинское сельское поселение, с. Платошино		32,96/0	
24				Свалка твердых бытовых отходов, общ. S – 1,5 га	Платошинское сельское поселение, с. Платошино		3,5/0	
25				Водопроводные сети протяженность – 2500 м	Платошинское сельское поселение, с. Платошино, по ул. Западная, ул. Строителей, ул. Молодежная, ул. Полевая, ул. Владимирова		0,00/0,00	
26				Здание бойлерной, общ. S – 26,0 кв.м	Платошинское сельское поселение, с. Платошино, ул. Владимирова		0,00/0,00	

Глава Пермского муниципального района


И. Кузнецов

Глава Платошинского сельского
поселения


О.В. Левин

УТВЕРЖДЕН:

решением Земского Собрания
Пермского муниципального района
от 28.08.2014 № 494



Председатель Земского Собрания
А.Н. Кузнецов

УТВЕРЖДЕН:

решением Совета Депутатов
Савинского сельского поселения
Пермского муниципального района
от 28.05.2014 № 97



Председатель Совета депутатов
В.В. Шадрин

**ПЕРЕЧЕНЬ
ОБЪЕКТОВ МУНИЦИПАЛЬНОЙ СОБСТВЕННОСТИ
ПЕРМСКОГО МУНИЦИПАЛЬНОГО РАЙОНА, ПОДЛЕЖАЩИХ ПЕРЕДАЧЕ В СОБСТВЕННОСТЬ
САВИНСКОГО СЕЛЬСКОГО ПОСЕЛЕНИЯ**

№ п/п	Идентификационный код организации в ОКПО	Коды признаков			Полное наименование организации, имущества	Юридический адрес организации, местонахождение имущества	Укрупненная специализация	Балансовая/остаточная стоимость основных фондов (по состоянию на 01.01.2014 года), тыс. руб.	Среднесписочная численность персонала (по состоянию на 01.01.2014 года), чел.
		Министерства (ведомства) в ОКОГУ	Территории в ОКАТО	Отрасли народного хозяйства в ОКВЭД					
1	2	3	4	5	6	7	8	9	10
1					Водопроводные сети протяженность – 700 м	Савинское сельское поселение, д. Крохово, Казанский тракт		0,00/0,00	
2					Водопроводные сети протяженность – 900 м	Савинское сельское поселение, д. Крохово, ул. Клубная		0,00/0,00	
3					Водопроводные сети протяженность – 300 м	Савинское сельское поселение, д. Крохово, ул. Тихая		0,00/0,00	

4				Водопроводные сети протяженность – 1400 м	Савинское сельское поселение, д. Большое Савино, Казанский тракт		0,00/0,00	
5				Водопроводные сети протяженность – 500 м	Савинское сельское поселение, д. Большое Савино, ул. Аэродромная		0,00/0,00	
6				Водопроводные сети протяженность – 400 м	Савинское сельское поселение, д. Большое Савино, ул. Парниковая		0,00/0,00	
7				Водопроводные сети протяженность – 200 м	Савинское сельское поселение, д. Большое Савино, Магазинный переулок		0,00/0,00	
8				Водопроводные сети протяженность – 800 м	Савинское сельское поселение, д. Большое Савино, ул. Засолочная		0,00/0,00	
9				Водопроводные сети протяженность – 200 м	Савинское сельское поселение, д. Большое Савино, ул. Новая		0,00/0,00	
10				Водопроводные сети протяженность – 250 м	Савинское сельское поселение, д. Большое Савино, ул. Садовая		0,00/0,00	
11				Водопроводные сети протяженность – 300 м	Савинское сельское поселение, д. Большое Савино, ул. Уральская		0,00/0,00	
12				Водопроводные сети протяженность – 150 м	Савинское сельское поселение, д. Большое Савино, ул. Луговая		0,00/0,00	

13					Водопроводные сети протяженность – 400 м	Савинское сельское поселение, д. Большое Савино, Гляденовский переулок		0,00/0,00	
14					Водопроводные сети протяженность – 400 м	Савинское сельское поселение, д. Ясыри, Казанский тракт (от Яблоневого переулка до колонки у дома № 4 по Казанский тракт)		0,00/0,00	
15					Водопроводные сети протяженность – 50 м	Савинское сельское поселение, д. Ясыри, ул. Светлая		0,00/0,00	
16					Водопроводные сети протяженность – 500 м	Савинское сельское поселение, д. Ясыри, Яблоневый переулок		0,00/0,00	
17					Водопроводные сети протяженность – 450 м	Савинское сельское поселение, д. Ванюки, ул. Парниковая		0,00/0,00	
18					Напорная сеть канализации от канализационной насосной станции д. Ясыри до существующих напорных коллекторов диаметром 1000 и диаметром 1200, протяженность – 89 м	Савинское сельское поселение, д. Ясыри		0,00/0,00	
19					Линии уличного освещения протяженность – 950 м	Савинское сельское поселение, д. Песьянка, ул. Молодежная, ул. Строителей, ул. Мелиораторов		0,00/0,00	
20					Линии уличного освещения протяженность – 570 м	Савинское сельское поселение, д. Ванюки, ул. Парковая		0,00/0,00	

21				Линии уличного освещения протяженность – 550 м	Савинское сельское поселение, д. Ванюки, ул. Зеленая		0,00/0,00	
22				Линии уличного освещения протяженность – 350 м	Савинское сельское поселение, д. Ванюки, ул. Парниковая		0,00/0,00	
23				Линии уличного освещения протяженность – 620 м	Савинское сельское поселение, д. Крохово, ул. Полевая		0,00/0,00	
24				Линии уличного освещения протяженность – 1200 м	Савинское сельское поселение, д. Ясыри, Казанский тракт		0,00/0,00	
25				Линии уличного освещения протяженность – 1500 м	Савинское сельское поселение, п. Сокол		0,00/0,00	
26				Газопровод высокого и среднего давления, протяженность – 146,33 м	Савинское сельское поселение, п. Сокол		0,00/0,00	
27				Газопровод протяженность – 15,0 м	Савинское сельское поселение, д. Крохово		0,00/0,00	
28				Водопроводные сети протяженность – 3000 м	Савинское сельское поселение, д. Ванюки- п. Сокол-д. Хмели		0,00/0,00	
29				Воздушная линия 0,4 кВ на железобетонных опорах, протяженность – 1500 м от Трансформаторной подстанции 0437 (0363) 2-400/10кВ	Савинское сельское поселение, д. Песьянка		0,00/0,00	

30				Кабельная линия -0,4 кВ протяженность – 300 м, от трансформаторной подстанции 0437 (0363) 2-400/10кВ	Савинское сельское поселение, д. Песьянка		0,00/0,00	
31				Кабельная линия -0,4 кВ протяженность – 70 м, от ТП 0437 (0363) 2-400/10кВ	Савинское сельское поселение, д. Песьянка		0,00/0,00	
32				Автомобильная дорога протяженность – 0,35 км	Савинское сельское поселение, д. Большое Савино, ул. Береговая		0,00/0,00	
33				Воздушная линия электропередачи -10кВ на деревянных опорах с железобетонными приставками, протяженность – 800 м, от подстанции «Хмели» по фидеру Ясыри к Трансформаторной подстанции 0428 (0265) 400/10 кВ	Савинское сельское поселение, д. Ванюки		0,00/0,00	
34				Воздушная линия-0,4кВ на деревянных опорах с железобетонными приставками, протяженность – 2000 м, от Трансформаторной подстанции – 4123 (7165)	Савинское сельское поселение, д. Ванюки		0,00/0,00	
35				Воздушная линия электропередачи -0,4 кВ на деревянных опорах с железобетонными приставками, протяженность – 1000 м, от Трансформаторной подстанции - 4124 (7205)	Савинское сельское поселение, д. Ванюки		0,00/0,00	
36				Трансформаторная подстанция - 0426 (0275) 400/10 кВ от подстанции «Хмели» по фидер Ясыри	Савинское сельское поселение, д. Ванюки		0,00/0,00	

37				Автомобильная дорога протяженность – 0,7 км	Савинское сельское поселение, д. Большое Савино, (от моста Гляденовский переулочок до ул. Клубная)		0,00/0,00	
38				Воздушная линия электропередачи 0,4 кВ на деревянных опорах с железобетонными приставками, протяженность – 800 м, от Трансформаторной подстанции – 4123 (7165)	Савинское сельское поселение, д. Ванюки		0,00/0,00	
39				Воздушная линия электропередачи 0,4 кВ на железобетонных опорах, протяженность – 1200 м	Савинское сельское поселение, д. Крохово, ул. Полевая		0,00/0,00	
40				Автомобильная дорога протяженность – 0,31 км	Савинское сельское поселение, д. Песьянка проезд от Ш. Космонавтов до ул. Мелиораторов, 8		0,00/0,00	
41				Автомобильная дорога протяженность – 0,1 км	Савинское сельское поселение, д. Песьянка от Шоссе Космонавтов до ул. Строителей 1а		0,00/0,00	
42				Автомобильная дорога протяженность – 0,560 км	Савинское сельское поселение, от Казанского тракта д. Большое Савино в д. Малое Савино		0,00/0,00	

Глава Песчанского муниципального района

И.И. Кузнецов



Глава Савинского сельского поселения

В.В. Шадрин



УТВЕРЖДЕН:

решением Земского Собрания
Пермского муниципального района
от 28.08.2014 № 494



УТВЕРЖДЕН:

решением Совета Депутатов
Сылвенского сельского поселения
Пермского муниципального района
от 01.09.2014 № 28



**ПЕРЕЧЕНЬ
ОБЪЕКТОВ МУНИЦИПАЛЬНОЙ СОБСТВЕННОСТИ
ПЕРМСКОГО МУНИЦИПАЛЬНОГО РАЙОНА, ПОДЛЕЖАЩИХ ПЕРЕДАЧЕ В СОБСТВЕННОСТЬ
СЫЛВЕНСКОГО СЕЛЬСКОГО ПОСЕЛЕНИЯ**

№ п/п	Идентификационный код организации в ОКПО	Коды признаков			Полное наименование организации, имущества	Юридический адрес организации, местонахождение имущества	Укрупненная специализация	Балансовая/остаточная стоимость основных фондов (по состоянию на 01.01.2014 года), тыс. руб.	Среднесписочная численность персонала (по состоянию на 01.01.2014 года), чел.
		Министерства (ведомства) в ОКОГУ	Территории в ОКАТО	Отрасли народного хозяйства в ОКВЭД					
1	2	3	4	5	6	7	8	9	10
1					Квартира № 5, общ. S – 47,7 кв. м, расположенная в многоквартирном жилом доме	Сылвенское сельское поселение, п. Сылва, переулок Заводской, д. 55		1,224/ 1,224	
2					Квартира № 84, общ. S – 33,1 кв. м, расположенная в многоквартирном жилом доме	Сылвенское сельское поселение, п. Сылва, переулок Заводской, д. 21		1,202/ 1,194	
3					Помещение для загрузки топлива в котельную, общ. S – 107 кв.м	Сылвенское сельское поселение, п. Сылва		0,00/0,00	
4					парк микрорайона Куликовка, общ. S – 0.5 га	Сылвенское сельское поселение, п. Сылва, ул. Мичурина, 3		0,00/0,00	

5				Автомобильная дорога протяженность – 0,51 км	Сылвенское сельское поселение, п. Сылва, ул. Сосновая		0,00/0,00	
6				Автомобильная дорога, протяженность – 0,35 км	Сылвенское сельское поселение, п. Сылва, ул. Дружбы		0,00/0,00	
7				Автомобильная дорога протяженность – 0,306 км	Сылвенское сельское поселение, п. Сылва, ул. Радужная		0,00/0,00	
8				Автомобильная дорога протяженность – 0,306 км	Сылвенское сельское поселение, п. Сылва, ул. Подстаницкого		0,00/0,00	
9				Автомобильная дорога протяженность – 0,306 км	Сылвенское сельское поселение, п. Сылва, ул. Осенняя		0,00/0,00	
10				Автомобильная дорога протяженность – 0,306 км	Сылвенское сельское поселение, п. Сылва, ул. Рождественская		0,00/0,00	
11				Автомобильная дорога протяженность – 0,455 км	Сылвенское сельское поселение, п. Сылва, ул. Березовая		0,00/0,00	
12				Автомобильная дорога протяженность – 0,2 км	Сылвенское сельское поселение, п. Сылва, ул. Целинная		0,00/0,00	
13				Автомобильная дорога протяженность – 0,2 км	Сылвенское сельское поселение, п. Сылва, ул. Мостовая		0,00/0,00	
14				Автомобильная дорога протяженность – 0,18 км	Сылвенское сельское поселение, п. Сылва, ул. Светлая		0,00/0,00	
15				Автомобильная дорога протяженность – 0,11 км	Сылвенское сельское поселение, п. Сылва, ул. Апрельская		0,00/0,00	
16				Автомобильная дорога протяженность – 0,36 км	Сылвенское сельское поселение, с. Троица, переулок Лесной		0,00/0,00	
17				Автомобильная дорога протяженность – 0,36 км	Сылвенское сельское поселение, д. Мостовая, ул. Прибрежная		0,00/0,00	
18				Автомобильная дорога протяженность – 0,4 км	Сылвенское сельское поселение,		0,00/0,00	

					д. Алебастрово, ул. Береговая			
19				Автомобильная дорога протяженность – 0,8 км	Сылвенское сельское поселение, д. Алебастрово, ул. Советская		0,00/0,00	
20				Автомобильная дорога протяженность – 0,48 км	Сылвенское сельское поселение, д. Алебастрово, ул. Зеленая		0,00/0,00	
21				Автомобильная дорога протяженность – 0,56 км	Сылвенское сельское поселение, д. Алебастрово, ул. Речная		0,00/0,00	
22				Автомобильная дорога протяженность – 0,15 км	Сылвенское сельское поселение, д. Алебастрово, ул. Нагорная		0,00/0,00	
23				Автомобильная дорога протяженность – 0,38 км	Сылвенское сельское поселение, с. Ляды, ул. Заводская		0,00/0,00	
24				Автомобильная дорога протяженность – 0,6 км	Сылвенское сельское поселение, с. Ляды, ул. Александровская		0,00/0,00	
25				Автомобильная дорога протяженность – 0,2 км	Сылвенское сельское поселение, д. Малая, ул. Владимирская		0,00/0,00	

Глава Пермского муниципального района

А. П. Кузнецов



Глава Сылвенского сельского
поселения
В.В. Пьянков

УТВЕРЖДЕН:

решением Земского Собрания
Пермского муниципального района
от 28.08.2014 № 494

Председатель Земского Собрания
А.П. Кузнецов



УТВЕРЖДЕН:

решением Совета Депутатов
Фроловского сельского поселения
Пермского муниципального района
от 30.08.2014 № 58

Председатель Совета депутатов
С.Н. Чекменев




**ПЕРЕЧЕНЬ
ОБЪЕКТОВ МУНИЦИПАЛЬНОЙ СОБСТВЕННОСТИ
ПЕРМСКОГО МУНИЦИПАЛЬНОГО РАЙОНА, ПОДЛЕЖАЩИХ ПЕРЕДАЧЕ В СОБСТВЕННОСТЬ
ФРОЛОВСКОГО СЕЛЬСКОГО ПОСЕЛЕНИЯ**

№ п/п	Идентификационный код организации в ОКПО	Коды признаков			Полное наименование организации, имущества	Юридический адрес организации, местонахождение имущества	Укрупненная специализация	Балансовая/остаточная стоимость основных фондов (по состоянию на 01.01.2014 года), тыс. руб.	Среднесписочная численность персонала (по состоянию на 01.01.2014 года), чел.
		Министерства (ведомства) в ОКОГУ	Территории в ОКАТО	Отрасли народного хозяйства в ОКВЭД					
1	2	3	4	5	6	7	8	9	10
1					Квартира № 1, общ. S – 35,5 кв.м, расположенная в многоквартирном жилом доме	Фроловское сельское поселение, д. Няшино, ул. Энергетиков, д. 10		1,233/ 1,226	


Глава Пермского муниципального района

А.П. Кузнецов



Глава Фроловского сельского поселения

С.Н. Чекменев



УТВЕРЖДЕН:

решением Земского Собрания
Пермского муниципального района
от 28.08.2014 № 494

Председатель Земского Собрания
А.П. Кузнецов

УТВЕРЖДЕН:

решением Совета Депутатов
Хохловского сельского поселения
Пермского муниципального района
от 21.05.2014 № 32

Председатель Совета депутатов
В.Е. Ведерников

**ПЕРЕЧЕНЬ
ОБЪЕКТОВ МУНИЦИПАЛЬНОЙ СОБСТВЕННОСТИ
ПЕРМСКОГО МУНИЦИПАЛЬНОГО РАЙОНА, ПОДЛЕЖАЩИХ ПЕРЕДАЧЕ В СОБСТВЕННОСТЬ
ХОХЛОВСКОГО СЕЛЬСКОГО ПОСЕЛЕНИЯ**

№ п/п	Идентификационный код организации в ОКПО	Коды признаков			Полное наименование организации, имущества	Юридический адрес организации, местонахождение имущества	Укрупненная специализация	Балансовая/остаточная стоимость основных фондов (по состоянию на 01.01.2014 года), тыс. руб.	Среднесписочная численность персонала (по состоянию на 01.01.2014 года), чел.
		Министерства (ведомства) в ОКОГУ	Территории в ОКАТО	Отрасли народного хозяйства в ОКВЭД					
1	2	3	4	5	6	7	8	9	10
1					Улично-дорожная сеть протяженность – 3,91 км	Хохловское сельское поселение, д. Скобелевка, проходящая по улицам: Юности, Дружбы, Усадебная, Рошинская, Лазурная, Хохловская, Успешная, Жукова, Суворова, Кутузова		0,00/0,00	
2					Улично-дорожная сеть	Хохловское сельское		0,00/0,00	

					протяженность – 0,7 км	поселение, д. Скобелевка, ул. Хохловская			
3					Улично-дорожная сеть протяженность – 1,15 км	Хохловское сельское поселение, д. Христофоровка, проходящая по улицам: Новая, Залесная, Урожайная		0,00/0,00	
4					Улично-дорожная сеть протяженность – 0,92 км	Хохловское сельское поселение, д. Загришинское, ул. Солнечная		0,00/0,00	
5					Улично-дорожная сеть протяженность – 2,35 км	Хохловское сельское поселение, д. Сибирь, проходящая по улицам: Рыбацкая, Светлая, Чистая, Зеленая, Крутая, Горная		0,00/0,00	
6					Улично-дорожная сеть протяженность – 2,46 км	Хохловское сельское поселение, д. Мысы, проходящая по улицам: Ключевая, Рябиновая, Дружная, Тихая, Ясная, Уютная		0,00/0,00	
7					Улично-дорожная сеть протяженность – 0,2 км	Хохловское сельское поселение, д. Мысы, ул. Ветеранов		0,00/0,00	
8					Улично-дорожная сеть протяженность – 1,72 км	Хохловское сельское поселение, с. Хохловка, проходящая по улицам: Камская, Верхняя		0,00/0,00	
9					Улично-дорожная сеть протяженность – 1,65 км	Хохловское сельское поселение, с. Хохловка,		0,00/0,00	

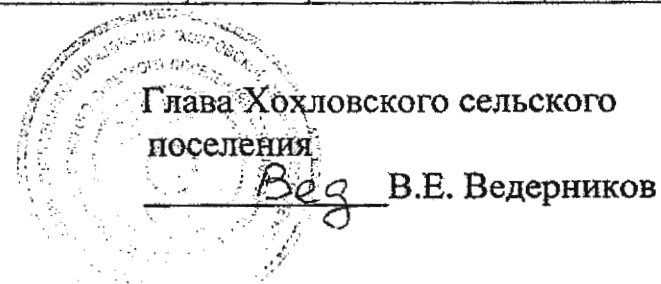
					ул. Пихтовая			
10				Улично-дорожная сеть протяженность – 0,800 км	Хохловское сельское поселение, д. Гора, проходящая по улицам: Родниковая, Музейная		0,00/0,00	
11				Улично-дорожная сеть протяженность – 1,99 км	Хохловское сельское поселение, д. Глушата, проходящая по улицам: Центральная, Горнольжная, Придорожная		0,00/0,00	
12				Улично-дорожная сеть протяженность – 1,55 км	Хохловское сельское поселение, д. Заозерье, проходящая по улицам: Полевая, Солнечная, Береговая		0,00/0,00	
13				Улично-дорожная сеть протяженность – 2,43 км	Хохловское сельское поселение, д. Тупица, проходящая по улицам: Мира, 2ая Радужная, Весёлая, переулок Дружный		0,00/0,00	
14				Улично-дорожная сеть протяженность – 2,65 км	Хохловское сельское поселение, д. Карасье, проходящая по улицам: Дачная, Ясная, Пляжная		0,00/0,00	
15				Водонапорная башня БР-50У-15, объем резервуара - 50 куб.м, объем опоры – 17,5 куб.м, диаметр бака – 3020 мм, диаметр опоры – 1220 мм, высота башни – 21,4 м	Хохловское сельское поселение, д. Скобелевка, ул. Хохловская		0,00/0,00	
16				Линия уличного освещения протяженность – 5500 м	Хохловское сельское поселение, д. Скобелевка,		0,00/0,00	

					проходящая по улицам: Северная, Садовая, Хохловская, Майская, Молодежная, Гагарина			
17				Линия уличного освещения протяженность – 1150 м	Хохловское сельское поселение, д. Сибирь		0,00/0,00	
18				Линия уличного освещения протяженность – 550 м	Хохловское сельское поселение, д. Загришинское		0,00/0,00	
19				Линия уличного освещения протяженность – 700 м	Хохловское сельское поселение, д. Глушата		0,00/0,00	
20				Линия уличного освещения протяженность – 2400 м	Хохловское сельское поселение, д. Заозерье		0,00/0,00	
21				Линия уличного освещения протяженность – 800 м	Хохловское сельское поселение, д. Тупица		0,00/0,00	

Глава Пермского муниципального района



Глава Хохловского сельского
поселения



УТВЕРЖДЕН:

решением Земского Собрания
Пермского муниципального района
от 28.08.2014 № 494

Председатель Земского Собрания
А.А. Кузнецов

УТВЕРЖДЕН:

решением Совета Депутатов
Юговского сельского поселения
Пермского муниципального района
от 05.06.2014 № 52

Председатель Совета депутатов
П.П. Зарубин

**ПЕРЕЧЕНЬ
ОБЪЕКТОВ МУНИЦИПАЛЬНОЙ СОБСТВЕННОСТИ
ПЕРМСКОГО МУНИЦИПАЛЬНОГО РАЙОНА, ПОДЛЕЖАЩИХ ПЕРЕДАЧЕ В СОБСТВЕННОСТЬ
ЮГОВСКОГО СЕЛЬСКОГО ПОСЕЛЕНИЯ**

№ п/п	Идентификационный код организации в ОКПО	Коды признаков			Полное наименование организации, имущества	Юридический адрес организации, местонахождение имущества	Укрупненная специализация	Балансовая/остаточная стоимость основных фондов (по состоянию на 01.01.2014 года), тыс. руб.	Среднесписочная численность персонала (по состоянию на 01.01.2014 года), чел.
		Министерства (ведомства) в ОКОГУ	Территории в ОКАТО	Отрасли народного хозяйства в ОКВЭД					
1	2	3	4	5	6	7	8	9	10
1					Квартира № 22, общ. S – 33,1 кв. м, расположенная в многоквартирном жилом доме	Юговское сельское поселение, п. Юг, ул. Урицкого, д. 77		1,202/ 1,198	
2					Дорога протяженность – 0,45 км	Юговское сельское поселение, п. Юг, ул. Акулова		0,00/0,00	
3					Дорога протяженность – 0,42 км	Юговское сельское поселение, п. Юг, ул. Войкова		0,00/0,00	

4					Дорога протяженность – 0,37 км	Юговское сельское поселение, п. Юг, ул. 8 Марта		0,00/0,00	
5					Дорога протяженность – 0,45 км	Юговское сельское поселение, п. Юг, ул. Заюг		0,00/0,00	
6					Дорога протяженность – 0,58 км	Юговское сельское поселение, п. Юг, ул. Заречная		0,00/0,00	
7					Дорога протяженность – 0,25 км	Юговское сельское поселение, п. Юг, ул. Зеленая		0,00/0,00	
8					Дорога протяженность – 1,3 км	Юговское сельское поселение, п. Юг, ул. Калинина		0,00/0,00	
9					Дорога протяженность – 1,05 км	Юговское сельское поселение, п. Юг, ул. Кирова		0,00/0,00	
10					Дорога протяженность – 0,15 км	Юговское сельское поселение, п. Юг, ул. Красина		0,00/0,00	
11					Дорога протяженность – 0,35 км	Юговское сельское поселение, п. Юг, ул. Красноармейская		0,00/0,00	
12					Дорога протяженность – 2,57 км	Юговское сельское поселение, п. Юг, ул. Куйбышева		0,00/0,00	
13					Дорога протяженность – 0,56 км	Юговское сельское поселение, п. Юг, Комсомольский проспект		0,00/0,00	
14					Дорога протяженность – 0,23 км	Юговское сельское поселение, п. Юг, ул. Лесная		0,00/0,00	

15					Дорога протяженность – 0,3 км	Юговское сельское поселение, п. Юг, ул. Луговая		0,00/0,00	
16					Дорога протяженность – 0,4 км	Юговское сельское поселение, п. Юг, ул. М. Горького		0,00/0,00	
17					Дорога протяженность – 0,2 км	Юговское сельское поселение, п. Юг, ул. Менжинского		0,00/0,00	
18					Дорога протяженность – 0,28 км	Юговское сельское поселение, п. Юг, ул. Некрасова		0,00/0,00	
19					Дорога протяженность – 0,8 км	Юговское сельское поселение, п. Юг, ул. Октябрьская		0,00/0,00	
20					Дорога протяженность – 0,7 км	Юговское сельское поселение, п. Юг, ул. Орджоникидзе		0,00/0,00	
21					Дорога протяженность – 2,98 км	Юговское сельское поселение, п. Юг, ул. Попова		0,00/0,00	
22					Дорога протяженность – 0,57 км	Юговское сельское поселение, п. Юг, ул. Пролетарская		0,00/0,00	
23					Дорога протяженность – 0,35 км	Юговское сельское поселение, п. Юг, ул. Решетникова		0,00/0,00	
24					Дорога протяженность – 0,41 км	Юговское сельское поселение, п. Юг, ул. Рьджевская		0,00/0,00	
25					Дорога протяженность – 0,23 км	Юговское сельское поселение, п. Юг, ул. Садовая		0,00/0,00	
26					Дорога протяженность – 0,73 км	Юговское сельское		0,00/0,00	

						поселение, п. Юг, ул. Свободная			
27					Дорога протяженность – 0,1 км	Юговское сельское поселение, п. Юг, ул. Связистов		0,00/0,00	
28					Дорога протяженность – 0,54 км	Юговское сельское поселение, п. Юг, ул. Строительная		0,00/0,00	
29					Дорога протяженность – 2,2 км	Юговское сельское поселение, п. Юг, ул. Урицкого		0,00/0,00	
30					Дорога протяженность – 1,2 км	Юговское сельское поселение, п. Юг, ул. Чернышевского		0,00/0,00	
31					Дорога протяженность – 0,45 км	Юговское сельское поселение, п. Юг, ул. Школьная		0,00/0,00	
32					Дорога протяженность – 0,4 км	Юговское сельское поселение, п. Юг, ул. Юговская		0,00/0,00	
33					Линия уличного освещения протяженность – 450 м	Юговское сельское поселение, п. Юг, ул. Акулова		0,00/0,00	
34					Линия уличного освещения протяженность – 420 м	Юговское сельское поселение, п. Юг, ул. Войкова		0,00/0,00	
35					Линия уличного освещения протяженность – 370 м	Юговское сельское поселение, п. Юг, ул. 8 Марта		0,00/0,00	
36					Линия уличного освещения протяженность – 2650 м	Юговское сельское поселение, п. Юг, ул. Гагарина		0,00/0,00	
37					Линия уличного освещения протяженность – 450 м	Юговское сельское поселение, п. Юг,		0,00/0,00	

					ул. Заюг			
38				Линия уличного освещения протяженность – 580 м	Юговское сельское поселение, п. Юг, ул. Заречная		0,00/0,00	
39				Линия уличного освещения протяженность – 250 м	Юговское сельское поселение, п. Юг, ул. Зеленая		0,00/0,00	
40				Линия уличного освещения протяженность – 1300 м	Юговское сельское поселение, п. Юг, ул. Калинина		0,00/0,00	
41				Линия уличного освещения протяженность – 1020 м	Юговское сельское поселение, п. Юг, ул. К. Маркса		0,00/0,00	
42				Линия уличного освещения протяженность – 1050 м	Юговское сельское поселение, п. Юг, ул. Кирова		0,00/0,00	
43				Линия уличного освещения протяженность – 150 м	Юговское сельское поселение, п. Юг, ул. Красина		0,00/0,00	
44				Линия уличного освещения протяженность – 350 м	Юговское сельское поселение, п. Юг, ул. Красноармейская		0,00/0,00	
45				Линия уличного освещения протяженность – 2570 м	Юговское сельское поселение, п. Юг, ул. Куйбышева		0,00/0,00	
46				Линия уличного освещения протяженность – 560 м	Юговское сельское поселение, п. Юг, Комсомольский проспект		0,00/0,00	
47				Линия уличного освещения протяженность – 230 м	Юговское сельское поселение, п. Юг, ул. Лесная		0,00/0,00	
48				Линия уличного освещения протяженность – 300 м	Юговское сельское поселение, п. Юг,		0,00/0,00	

					ул. Луговая			
49				Линия уличного освещения протяженность – 400 м	Юговское сельское поселение, п. Юг, ул. М. Горького		0,00/0,00	
50				Линия уличного освещения протяженность – 200 м	Юговское сельское поселение, п. Юг, ул. Менжинского		0,00/0,00	
51				Линия уличного освещения протяженность – 280 м	Юговское сельское поселение, п. Юг, ул. Некрасова		0,00/0,00	
52				Линия уличного освещения протяженность – 800 м	Юговское сельское поселение, п. Юг, ул. Октябрьская		0,00/0,00	
53				Линия уличного освещения протяженность – 700 м	Юговское сельское поселение, п. Юг, ул. Орджоникидзе		0,00/0,00	
54				Линия уличного освещения протяженность – 570 м	Юговское сельское поселение, п. Юг, ул. Партизанская		0,00/0,00	
55				Линия уличного освещения протяженность – 2980 м	Юговское сельское поселение, п. Юг, ул. Попова		0,00/0,00	
56				Линия уличного освещения протяженность – 570 м	Юговское сельское поселение, п. Юг, ул. Пролетарская		0,00/0,00	
57				Линия уличного освещения протяженность – 350 м	Юговское сельское поселение, п. Юг, ул. Решетникова		0,00/0,00	
58				Линия уличного освещения протяженность – 410 м	Юговское сельское поселение, п. Юг, ул. Рыжевская		0,00/0,00	
59				Линия уличного освещения протяженность – 230 м	Юговское сельское поселение, п. Юг, ул. Садовая		0,00/0,00	

60				Линия уличного освещения протяженность – 730 м	Юговское сельское поселение, п. Юг, ул. Свободная		0,00/0,00	
61				Линия уличного освещения протяженность – 100 м	Юговское сельское поселение, п. Юг, ул. Связистов		0,00/0,00	
62				Линия уличного освещения протяженность – 540 м	Юговское сельское поселение, п. Юг, ул. Строительная		0,00/0,00	
63				Линия уличного освещения протяженность – 2200 м	Юговское сельское поселение, п. Юг, ул. Урицкого		0,00/0,00	
64				Линия уличного освещения протяженность – 1200 м	Юговское сельское поселение, п. Юг, ул. Чернышевского		0,00/0,00	
65				Линия уличного освещения протяженность – 570 м	Юговское сельское поселение, п. Юг, ул. Чапаева		0,00/0,00	
66				Линия уличного освещения протяженность – 450 м	Юговское сельское поселение, п. Юг, ул. Школьная		0,00/0,00	
67				Линия уличного освещения протяженность – 400 м	Юговское сельское поселение, п. Юг, ул. Юговская		0,00/0,00	

Глава Пермского муниципального района

А.П. Кузнецов

Глава Юговского сельского
поселения

П.П. Зарубин

УТВЕРЖДЕН:

решением Земского Собрания
Пермского муниципального района
от 28.08.2014 № 494

Председатель Земского Собрания
А.П. Кузнецов



УТВЕРЖДЕН:

решением Совета Депутатов
Юго-Камского сельского поселения
Пермского муниципального района
от 06.2014 № 61

Председатель Совета депутатов
А.А. Бояршинов



**ПЕРЕЧЕНЬ
ОБЪЕКТОВ МУНИЦИПАЛЬНОЙ СОБСТВЕННОСТИ
ПЕРМСКОГО МУНИЦИПАЛЬНОГО РАЙОНА, ПОДЛЕЖАЩИХ ПЕРЕДАЧЕ В СОБСТВЕННОСТЬ
ЮГО-КАМСКОГО СЕЛЬСКОГО ПОСЕЛЕНИЯ**

№ п/п	Идентификационный код организации в ОКПО	Коды признаков			Полное наименование организации, имущества	Юридический адрес организации, местонахождение имущества	Укрупненная специализация	Балансовая/остаточная стоимость основных фондов (по состоянию на 01.01.2014 года), тыс. руб.	Среднесписочная численность персонала (по состоянию на 01.01.2014 года), чел.
		Министерства (ведомства) в ОКОГУ	Территории в ОКАТО	Отрасли народного хозяйства в ОКВЭД					
1	2	3	4	5	6	7	8	9	10
1					Автомобильная дорога протяженность – 0,605 км	Юго-Камское сельское поселение, п. Юго-Камский, ул. Белинского		0,00/0,00	
2					Автомобильная дорога протяженность – 0,691 км	Юго-Камское сельское поселение, п. Юго-Камский, ул. Гаражная		0,00/0,00	
3					Автомобильная дорога протяженность – 0,175 км	Юго-Камское сельское поселение, п. Юго-Камский ул. Труда		0,00/0,00	

4				Автомобильная дорога протяженность – 1,147 км	Юго-Камское сельское поселение, п. Юго-Камский, ул. Санаторная		0,00/0,00	
5				Автомобильная дорога протяженность – 0,751 км	Юго-Камское сельское поселение, п. Юго-Камский, ул. Парковая		0,00/0,00	
6				Автомобильная дорога протяженность – 0,439 км	Юго-Камское сельское поселение, п. Юго-Камский, ул. Мира		0,00/0,00	
7				Автомобильная дорога протяженность – 0,7636 км	Юго-Камское сельское поселение, п. Юго-Камский, ул. Челюскинцев		0,00/0,00	
8				Автомобильная дорога протяженность – 0,320 км	Юго-Камское сельское поселение, п. Юго-Камский, ул. Суворова		0,00/0,00	
9				Автомобильная дорога протяженность – 0,9812 км	Юго-Камское сельское поселение, д. Пашня, ул. Ключевая		0,00/0,00	
10				Автомобильная дорога протяженность – 0,854 км	Юго-Камское сельское поселение, с. Рождественское, ул. Революционная		0,00/0,00	
11				Автомобильная дорога протяженность – 0,438 км	Юго-Камское сельское поселение, п. Новый, ул. Кордонная		0,00/0,00	
12				Автомобильная дорога протяженность – 1,051 км	Юго-Камское сельское поселение, п. Новый, ул. Первомайская		0,00/0,00	
13				Автомобильная дорога протяженность – 0,815 км	Юго-Камское сельское поселение, п. Усть-Пизя, ул. Камская		0,00/0,00	

14				Автомобильная дорога протяженность – 1,263 км	Юго-Камское сельское поселение, п. Сташково, ул. Советская		0,00/0,00	
----	--	--	--	--	---	--	-----------	--

Глава Пермского муниципального района

А.П. Кузнецов



Глава Юго-Камского сельского поселения

А.А. Бояршинов





КОПИЯ

ЗЕМСКОЕ СОБРАНИЕ
ПЕРМСКОГО МУНИЦИПАЛЬНОГО РАЙОНА
ПЕРМСКОГО КРАЯ

Р Е Ш Е Н И Е

28.08.2014

№ 494

Об утверждении перечня имущества,
подлежащего передаче в собственность
сельских поселений Пермского
муниципального района

В соответствии со статьями 14, 50 Федерального закона от 06.10.2003 года № 131-ФЗ «Об общих принципах организации местного самоуправления в Российской Федерации», Федеральным законом от 23.06.2014 № 165-ФЗ «О внесении изменений в Федеральный закон «Об общих принципах организации местного самоуправления в Российской Федерации», частью 11.1 статьи 154 Федерального закона от 22.08.2004 № 122-ФЗ «О внесении изменений в законодательные акты Российской Федерации и признании утратившими силу некоторых законодательных актов Российской Федерации в связи с принятием федеральных законов «О внесении изменений и дополнений в Федеральный закон «Об общих принципах организации законодательных (представительных) и исполнительных органов государственной власти субъектов Российской Федерации» и «Об общих принципах организации местного самоуправления в Российской Федерации», Законом Пермского края от 16.05.2011 года № 768-ПК «О порядке разграничения имущества, находящегося в собственности муниципальных образований Пермского края», со статьей 25 Устава муниципального образования «Пермский муниципальный район»,

Земское Собрание РЕШАЕТ:

1. Утвердить перечень имущества, подлежащего передаче в собственность сельских поселений Пермского муниципального района, согласно приложению.
2. Настоящее решение вступает в силу со дня его подписания.

Глава
муниципального района



А. П. Кузнецов

КОПИЯ ВЕРНА
УТВЕРЖДАЮЩИЙ ДЕЛАМИ
ЗЕМСКОГО СОБРАНИЯ
2014 В.Н. ЛАПТЕВА

ПЕРЕЧЕНЬ
имущества, подлежащего передаче в собственность сельских поселений
Пермского муниципального района

№ п/п	Идентификационный код организации в ОКПО	Коды признаков			Полное наименование организации, имущества	Юридический адрес организации, местонахождение имущества	Укрупненная специализация	Балансовая/остаточная стоимость основных фондов (по состоянию на 01.01.2014 года), тыс. руб.	Среднесписочная численность персонала (по состоянию на 01.01.2014 года), чел.
		Министерства (ведомства) в ОКОГУ	Территории в ОКАТО	Отрасли народного хозяйства в ОКВЭД					
1	2	3	4	5	6	7	8	9	10
1					Дорога протяженность – 1,67 км	Бершетское сельское поселение, с. Бершеть, ул. Сибирский тракт (от ул. Мира до р. Юг)		0,00/0,00	
2					Дорога протяженность – 1,49 км	Бершетское сельское поселение, с. Бершеть, ул. Забайкальская (от ул. Сибирский тракт до кладбища и с/т Сосенки)		0,00/0,00	
3					Дорога протяженность – 0,1 км	Бершетское сельское поселение, с. Бершеть, ул. Дальняя		0,00/0,00	
4					Дорога протяженность – 0,65 км	Бершетское сельское поселение, с. Бершеть,		0,00/0,00	

						ул. Цветочная			
5					Дорога протяженность – 0,46 км	Бершетское сельское поселение, с. Бершеть, ул. Полевая		0,00/0,00	
6					Дорога протяженность – 0,8 км	Бершетское сельское поселение, с. Бершеть, ул. Луговая		0,00/0,00	
7					Дорога протяженность – 0,87 км	Бершетское сельское поселение, с. Бершеть, ул. Запрудная		0,00/0,00	
8					Дорога протяженность – 0,5 км	Бершетское сельское поселение, с. Бершеть, ул. Заречная		0,00/0,00	
9					Дорога протяженность – 0,48 км	Бершетское сельское поселение, с. Бершеть, ул. Дорожная		0,00/0,00	
10					Дорога протяженность – 0,6 км	Бершетское сельское поселение, с. Бершеть, ул. Овражная		0,00/0,00	
11					Дорога протяженность – 0,17 км	Бершетское сельское поселение, с. Бершеть, ул. Зеленая		0,00/0,00	
12					Дорога протяженность – 1,1 км	Бершетское сельское поселение, с. Бершеть, ул. Новотрактовая		0,00/0,00	
13					Автомобильная дорога протяженность – 2,043 км	Бершетское сельское поселение, с. Бершеть, ул. Железнодорожная		0,00/0,00	
14					Дорога протяженность – 0,5 км	Бершетское сельское поселение, с. Бершеть, ул. 1-я		0,00/0,00	

						Железнодорожная			
15					Дорога протяженность – 0,35 км	Бершетское сельское поселение, с. Бершеть, ул. 2-я Железнодорожная		0,00/0,00	
16					Дорога протяженность – 0,44 км	Бершетское сельское поселение, с. Бершеть, ул. Новосельская		0,00/0,00	
17					Автомобильная дорога протяженность – 0,5 км	Бершетское сельское поселение, с. Бершеть, ул. Садовая		0,00/0,00	
18					Дорога протяженность – 0,8 км	Бершетское сельское поселение, с. Бершеть, ул. Строителей		0,00/0,00	
19					Дорога протяженность – 0,4 км	Бершетское сельское поселение, с. Бершеть, ул. Калинина		0,00/0,00	
20					Дорога протяженность – 0,4 км	Бершетское сельское поселение, с. Бершеть, ул. Дачная		0,00/0,00	
21					Дорога протяженность – 0,3 км	Бершетское сельское поселение, с. Бершеть, ул. Светлая		0,00/0,00	
22					Дорога протяженность – 0,35 км	Бершетское сельское поселение, с. Бершеть, ул. Северная		0,00/0,00	
23					Дорога протяженность – 3,5 км	Бершетское сельское поселение, с. Янычи, ул. Сибирский тракт		0,00/0,00	
24					Дорога протяженность – 0,3 км	Бершетское сельское поселение, с. Янычи,		0,00/0,00	

						ул. Железнодорожная			
25					Дорога протяженность – 1,3 км	Бершетское сельское поселение, с. Янычи, ул. Новая		0,00/0,00	
26					Дорога протяженность – 0,4 км	Бершетское сельское поселение, с. Янычи, ул. Чеснокова		0,00/0,00	
27					Дорога протяженность – 0,8 км	Бершетское сельское поселение, с. Янычи, ул. 1-й Переулок		0,00/0,00	
28					Дорога протяженность – 0,4 км	Бершетское сельское поселение, с. Янычи, ул. 2-й Переулок		0,00/0,00	
29					Дорога протяженность – 0,7 км	Бершетское сельское поселение, с. Янычи, ул. 1-ая Нижняя		0,00/0,00	
30					Дорога протяженность – 1,2 км	Бершетское сельское поселение, с. Янычи, ул. Нижняя		0,00/0,00	
31					Дорога протяженность – 0,4 км	Бершетское сельское поселение, с. Янычи, ул. Ключевая		0,00/0,00	
32					Дорога протяженность – 1,1 км	Бершетское сельское поселение, с. Янычи, ул. Высоковольтная		0,00/0,00	
33					Автомобильная дорога протяженность – 2,381 км	Бершетское сельское поселение, с. Бершеть, ул. Сибирский тракт		3528,9/0	
34					Автомобильная дорога протяженность – 1,185 км	Бершетское сельское поселение, с. Бершеть, ул. Сибирский тракт		4725,4/0	

35				Автомобильная дорога «Звездный-Бершеть» протяженность – 1,67 км	Бершетское сельское поселение, с. Бершеть, по ул. Мира		215/0	
36				Автомобильная дорога протяженность – 1,0 км	Бершетское сельское поселение, с. Бершеть, ул. Ленина		696,3/0	
37				Дорога протяженность – 0,32 км	Бершетское сельское поселение, с. Бершеть, ул. Школьная		675,2/0	
38				Дорога протяженность – 0,6 км	Бершетское сельское поселение, с. Бершеть, ул. Молодежная		489,8/0	
39				Сети электроснабжения 0,4 кВ, уличного освещения 0,23 кВ протяженность – 7,1534 м, инвентарный номер 18407	Бершетское сельское поселение, с. Бершеть		432,7/72	
40				Сети канализации протяженность – 2211,5 м, инвентарный номер 23429	Бершетское сельское поселение, с. Бершеть		0,00/0,00	
41				Сети канализации протяженность – 3631,1 м, инвентарный номер 18342	Бершетское сельское поселение, с. Бершеть		0,00/0,00	
42				Водопроводные сети протяженность – 4909,6 м, инвентарный номер 18357	Бершетское сельское поселение, с. Бершеть		0,00/0,00	
43				Сети теплотрассы протяженность – 4773,5 м, инвентарный номер 18357	Бершетское сельское поселение, с. Бершеть		0,00/0,00	
44				Буровая скважина № 1082 протяженность – 91,0 м, инвентарный номер 18393	Бершетское сельское поселение, с. Бершеть		16,8/0,00	

45				Буровая скважина № 2000 протяженность – 90,0 м, инвентарный номер 18357	Бершетское сельское поселение, с. Бершеть		11,3/0,00	
46				Буровая скважина № 3613 протяженность – 80,0 м, инвентарный номер 18357	Бершетское сельское поселение, с. Бершеть		22,5/0,00	
47				Буровая скважина № 2843 протяженность – 86,0 м, инвентарный номер 18357	Бершетское сельское поселение, с. Бершеть		9,6/0,00	
48				Буровая скважина № 745 протяженность – 86,0 м, инвентарный номер 18357	Бершетское сельское поселение, с. Бершеть		0,00/0,00	
49				Здание буровой скважины № 745, общ. S – 16,0 кв.м, инвентарный номер 18357	Бершетское сельское поселение, с. Бершеть		0,00/0,00	
50				Водонапорная башня, общ. S – 20,3 кв.м, инвентарный номер 18357	Бершетское сельское поселение, с. Бершеть		75,9/0,00	
51				Насосная станция 2-го подъема общ. S – 32,6 кв.м, инвентарный номер 18357	Бершетское сельское поселение, с. Бершеть, ул. Молодежная		21,8/0,00	
52				Водонапорная башня № 207, общ. S – 20,3 кв.м	Бершетское сельское поселение, с. Янычи		75,9/0,00	
53				Водопроводные сети протяженность – 700 м	Бершетское сельское поселение, с. Янычи, ул. Сибирский тракт		47,9/0,00	
54				Сети электроснабжения уличного освещения 0,23 кВ протяженность – 2450 м	Бершетское сельское поселение, с. Янычи		0,00/0,00	
55				Буровая скважина, глубина – 60 м	Бершетское сельское поселение, с. Янычи,		0,00/0,00	

					ул. Новая			
56				Автомобильная дорога протяженность – 1,109 км	Заболотское сельское поселение, д. Растягаево, ул. Молодежная		0,00/0,00	
57				Автомобильная дорога протяженность – 1,013 км	Заболотское сельское поселение, д. Растягаево, ул. Новая		0,00/0,00	
58				Автомобильная дорога протяженность – 1,3 км	Заболотское сельское поселение, д. Растягаево, ул. Лесная		0,00/0,00	
59				Автомобильная дорога протяженность – 0,323 км	Заболотское сельское поселение, д. Суздалы, ул. Полевая		0,00/0,00	
60				Линии уличного освещения протяженность – 1027 м	Заболотское сельское поселение, д. Суздалы, ул. Березовая		0,00/0,00	
61				Автомобильная дорога протяженность – 1,0 км	Заболотское сельское поселение, д. Суздалы, ул. Ключевая		0,00/0,00	
62				Автомобильная дорога протяженность – 1,0 км	Заболотское сельское поселение, д. Суздалы, ул. Зеленая		0,00/0,00	
63				Автомобильная дорога протяженность – 1,0 км	Заболотское сельское поселение, д. Суздалы, ул. Садовая		0,00/0,00	
64				Автомобильная дорога протяженность – 1,225 км	Заболотское сельское поселение, д. Горшки, ул. Советская		0,00/0,00	

65				Автомобильная дорога протяженность – 0,37 км	Заболотское сельское поселение, д. Горшки, ул. Юбилейная		0,00/0,00	
66				Автомобильная дорога протяженность – 0,401 км	Заболотское сельское поселение, д. Горшки, ул. Садовая		0,00/0,00	
67				Автомобильная дорога протяженность – 0,822 км	Заболотское сельское поселение, д. Горшки, ул. Мира		0,00/0,00	
68				Автомобильная дорога протяженность – 1,0 км	Заболотское сельское поселение, д. Горшки, ул. Ленина		0,00/0,00	
69				Автомобильная дорога протяженность – 1,0 км	Заболотское сельское поселение, д. Горшки, ул. Усть-Качкинская		0,00/0,00	
70				Автомобильная дорога протяженность – 0,8 км	Заболотское сельское поселение, д. Горшки, ул. Полевая		0,00/0,00	
71				Автомобильная дорога протяженность – 0,8 км	Заболотское сельское поселение, д. Горшки, ул. Новоселов		0,00/0,00	
72				Автомобильная дорога протяженность – 0,5 км	Заболотское сельское поселение, д. Горшки, ул. Шарминская		0,00/0,00	
73				Автомобильная дорога протяженность – 0,882 км	Заболотское сельское поселение, д. Большакино, ул. Центральная		0,00/0,00	
74				Автомобильная дорога протяженность – 1,0 км	Заболотское сельское поселение, д. Большакино, ул. Луговая		0,00/0,00	

75				Автомобильная дорога протяженность – 1,0 км	Заболотское сельское поселение, д. Большакино, ул. Полевая		0,00/0,00	
76				Автомобильная дорога протяженность – 1,0 км	Заболотское сельское поселение, д. Большакино, ул. Заречная		0,00/0,00	
77				Автомобильная дорога протяженность – 0,557 км	Заболотское сельское поселение, с. Новоильинское, ул. Центральная		0,00/0,00	
78				Автомобильная дорога протяженность – 1,0 км	Заболотское сельское поселение, с. Новоильинское, ул. Речная		0,00/0,00	
79				Автомобильная дорога протяженность – 1,0 км	Заболотское сельское поселение, с. Новоильинское, ул. Прикамская		0,00/0,00	
80				Автомобильная дорога протяженность – 1,0 км	Заболотское сельское поселение, с. Новоильинское, ул. Лесная		0,00/0,00	
81				Автомобильная дорога протяженность – 1,0 км	Заболотское сельское поселение, с. Новоильинское, ул. Зеленая		0,00/0,00	
82				Автомобильная дорога протяженность – 1,2 км	Заболотское сельское поселение, д. Шугуровка, ул. Заречная		0,00/0,00	

83				Автомобильная дорога протяженность – 0,8 км	Заболотское сельское поселение, д. Шугуровка, ул. Лесная		0,00/0,00	
84				Автомобильная дорога протяженность – 2,5 км	Заболотское сельское поселение, д. Ольховка, ул. Солнечная		0,00/0,00	
85				Автомобильная дорога протяженность – 2,5 км	Заболотское сельское поселение, д. Алексики, ул. Дружбы		0,00/0,00	
86				Автомобильная дорога протяженность – 2,5 км	Заболотское сельское поселение, д. Буланки, ул. Луговая		0,00/0,00	
87				Автомобильная дорога протяженность – 1,0 км	Заболотское сельское поселение, д. Заболото, ул. Ключевая		0,00/0,00	
88				Автомобильная дорога протяженность – 0,5 км	Заболотское сельское поселение, д. Заболото, ул. Садовая		0,00/0,00	
89				Автомобильная дорога протяженность – 0,5 км	Заболотское сельское поселение, д. Заболото, ул. Цветочная		0,00/0,00	
90				Автомобильная дорога протяженность – 0,7 км	Заболотское сельское поселение, д. Заболото, ул. Подлесная		0,00/0,00	

91				Автомобильная дорога протяженность – 0,5 км	Заболотское сельское поселение, д. Коляды, ул. Камская		0,00/0,00	
92				Автомобильная дорога протяженность – 1,0 км	Заболотское сельское поселение, д. Ванькино, ул. Нефтяников		0,00/0,00	
93				Автомобильная дорога протяженность – 2,5 км	Заболотское сельское поселение, д. Петряхино, ул. Заречная		0,00/0,00	
94				Автомобильная дорога протяженность – 0,8 км	Заболотское сельское поселение, д. Тишкино, ул. Заречная		0,00/0,00	
95				Автомобильная дорога протяженность – 0,7 км	Заболотское сельское поселение, д. Тишкино, ул. Луговая		0,00/0,00	
96				Автомобильная дорога протяженность – 2,0 км	Заболотское сельское поселение, д. Трухинята, ул. Набережная		0,00/0,00	
97				Автомобильная дорога протяженность – 1,0 км	Заболотское сельское поселение, д. Васильевка, ул. Молодежная		0,00/0,00	
98				Автомобильная дорога протяженность – 1,0 км	Заболотское сельское поселение, д. Васильевка, ул. Родниковая		0,00/0,00	
99				Автомобильная дорога протяженность – 1,0 км	Заболотское сельское поселение,		0,00/0,00	

						д. Васильевка, ул. Лесная			
100					Автомобильная дорога протяженность – 1,5 км	Заболотское сельское поселение, д. Верх-Речка, ул. Березовая		0,00/0,00	
101					Автомобильная дорога протяженность – 0,5 км	Заболотское сельское поселение, д. Зубки, ул. Ключевая		0,00/0,00	
102					Автомобильная дорога протяженность – 0,6 км	Заболотское сельское поселение, д. Зубки, ул. Центральная		0,00/0,00	
103					Автомобильная дорога протяженность – 0,4 км	Заболотское сельское поселение, д. Зубки, ул. Цветочная		0,00/0,00	
104					Автомобильная дорога протяженность – 0,5 км	Заболотское сельское поселение, д. Зубки, ул. Заречная		0,00/0,00	
105					Автомобильная дорога протяженность – 0,7 км	Заболотское сельское поселение, д. Зубки, ул. Подгорная		0,00/0,00	
106					Автомобильная дорога протяженность – 2,2 км	Заболотское сельское поселение, д. Коммуна, ул. Дорожная		0,00/0,00	
107					Автомобильная дорога протяженность – 0,8 км	Заболотское сельское поселение, д. Хмелевка, ул. Заречная		0,00/0,00	
108					Автомобильная дорога протяженность – 1,0 км	Заболотское сельское поселение, д. Хмелевка, ул. Дорожная		0,00/0,00	

109				Автомобильная дорога протяженность – 0,8 км	Заболотское сельское поселение, д. Хмелевка, ул. Речная	0,00/0,00	
110				Автомобильная дорога протяженность – 1,0 км	Заболотское сельское поселение, д. Демино, ул. Зеленые Холмы	0,00/0,00	
111				Автомобильная дорога протяженность – 1,0 км	Заболотское сельское поселение, д. Ванькино, ул. Газовиков	0,00/0,00	
112				Сооружение водозаборное, глубина – 36 м	Заболотское сельское поселение, д. Растягаево	0,00/0,00	
113				Искусственное сооружение – мост, протяженность – 20 м	Заболотское сельское поселение, д. Горшки, р. Качка	0,00/0,00	
114				Искусственное сооружение – мост, протяженность – 20 м	Заболотское сельское поселение, д. Горшки, р. Серяк	0,00/0,00	
115				Искусственное сооружение – мост, протяженность – 10 м	Заболотское сельское поселение, д. Тишкино, р. Качка	0,00/0,00	
116				Искусственное сооружение – мост, протяженность – 15 м	Заболотское сельское поселение, с. Новоильинское, р. Ежовка	0,00/0,00	
117				Гидротехническое сооружение пруда объемом – 12425 куб.м	Кукуштанское сельское поселение, с. Курашим, р. Курашимовка	0,00/0,00	
118				Водопроводные сети протяженность – 360 м	Кукуштанское сельское поселение, п. Кукуштан,	0,00/0,00	

						ул. Первомайская			
119					Водопроводные сети протяженность – 120 м	Кукуштанское сельское поселение, п. Кукуштан, ул. Пальниковский тракт		0,00/0,00	
120					Водопроводные сети протяженность – 380 м	Кукуштанское сельское поселение, п. Кукуштан, ул. Полевая		0,00/0,00	
121					Водопроводные сети протяженность – 760 м	Кукуштанское сельское поселение, п. Кукуштан, ул. Школьная		0,00/0,00	
122					Водопроводные сети протяженность – 500 м	Кукуштанское сельское поселение, п. Кукуштан, ул. Ворошилова		0,00/0,00	
123					Водопроводные сети протяженность – 45 м	Кукуштанское сельское поселение, п. Кукуштан, от ул. Ворошилова до ул. Мира (школа)		0,00/0,00	
124					Водопроводные сети протяженность – 250 м	Кукуштанское сельское поселение, п. Кукуштан от ул. Мира (школа) до ул. Мира		0,00/0,00	
125					Водопроводные сети протяженность – 580 м	Кукуштанское сельское поселение, п. Кукуштан, ул. Мира		0,00/0,00	

126				Водопроводные сети протяженность – 200 м	Кукуштанское сельское поселение, п. Кукуштан, ул. Напольная		0,00/0,00	
127				Водопроводные сети протяженность – 600 м	Кукуштанское сельское поселение, п. Кукуштан, ул. Коммунистическая		0,00/0,00	
128				Водопроводные сети протяженность – 400 м	Кукуштанское сельское поселение, п. Кукуштан, от водонапорной башни через ул. Уральская до ул. Ульяновская		0,00/0,00	
129				Водопроводные сети протяженность – 300 м	Кукуштанское сельское поселение, п. Кукуштан, от водонапорной башни до ул. Островского		0,00/0,00	
130				Водопроводные сети протяженность – 850 м	Кукуштанское сельское поселение, п. Кукуштан, ул. Островского		0,00/0,00	
131				Водопроводные сети протяженность – 380 м	Кукуштанское сельское поселение, п. Кукуштан, ул. Юбилейная		0,00/0,00	
132				Водопроводные сети протяженность – 1020 м	Кукуштанское сельское поселение, п. Кукуштан, ул. Промышленная		0,00/0,00	

133				Водопроводные сети, протяженность – 100 м	Кукуштанское сельское поселение, п. Кукуштан, проезд от ул. Юбилейная до ул. Промышленная		0,00/0,00	
134				Водопроводные сети протяженность – 80 м	Кукуштанское сельское поселение, п. Кукуштан, проезд от ул. Промышленная до ул. Островского		0,00/0,00	
135				Водопроводные сети протяженность – 2000 м	Кукуштанское сельское поселение, п. Кукуштан, ул. Ленина		0,00/0,00	
136				Деревянный мост протяженность – 10 м	Кукуштанское сельское поселение, п. Кукуштан, с ул. Ленина на ул. Набережная		0,00/0,00	
137				Деревянный мост протяженность – 10 м	Кукуштанское сельское поселение, с. Курашим, ул. Набережная, д. 7		0,00/0,00	
138				Железобетонный мост протяженность – 13,60 м	Кукуштанское сельское поселение, п. Кукуштан, ул. Сибирский тракт, через р. Кукуштанка		0,00/0,00	
139				Железобетонный мост протяженность – 8 м	Кукуштанское сельское поселение, п. Кукуштан, ул. Сибирский тракт,		0,00/0,00	

						Речной переулок			
140					Сети электроснабжения низкого напряжения 0,4 кВ протяженность – 2697,20 м, количество опор – 58 шт	Кукуштанское сельское поселение, п. Кукуштан, ул. Дрожзаводская		0,00/0,00	
141					Железобетонный мост протяженность – 4 м	Кукуштанское сельское поселение, п. Кукуштан, ул. Чапаева, через р. Кукуштанка		0,00/0,00	
142					Железобетонный мост протяженность – 5 м	Кукуштанское сельское поселение, п. Кукуштан, от ул. Чапаева до ул. Садовая		0,00/0,00	
143					Автомобильная дорога протяженность – 0,118 км	Кукуштанское сельское поселение, п. Кукуштан, от ул. Уральская до ул. Островского (у дома № 17 ул. Уральская)		0,00/0,00	
144					Автомобильная дорога протяженность – 0,133 км	Кукуштанское сельское поселение, п. Кукуштан, от ул. Ульяновская до ул. Уральская (у аптеки)		0,00/0,00	
145					Квартиры: № 1, общ. S – 31,6 кв.м, № 2, общ. S – 47,8 кв.м, № 4, общ. S – 30,1 кв.м,	Кукуштанское сельское поселение, п. Кукуштан, ул. Коммунистическая,		0,00/0,00	

				№ 7, общ. S – 37,0 кв.м, № 8, общ. S – 38,7 кв.м, № 9, общ. S – 41,5 кв.м, № 12, общ. S – 41,8 кв.м, расположенные в многоквартирном жилом доме	д. 10			
146				Квартиры: № 2, общ. S – 39 кв.м, № 7, общ. S – 48,4 кв.м, № 8, общ. S – 38,1 кв.м, расположенные в многоквартирном жилом доме	Кукуштанское сельское поселение, п. Кукуштан, ул. Коммунистическая, д. 12		0,00/0,00	
147				Квартиры: № 2, общ. S – 39,4 кв.м, № 4, общ. S – 38,1 кв.м, № 5, общ. S – 38,4 кв.м, № 6, общ. S – 38,5 кв.м, № 7, общ. S – 48,4 кв.м, расположенные в многоквартирном жилом доме	Кукуштанское сельское поселение, п. Кукуштан, ул. Коммунистическая, д. 14		0,00/0,00	
148				Комнаты: № 1, общ. S – 18,3 кв.м; № 8, общ. S – 18,8 кв.м; № 11, общ. S – 17,5 кв.м, расположенные в общежитии	Култаевское сельское поселение, д. Пицальниково, ул. Набережная, д. 22а		0,00/0,00 0,00/0,00 0,00/0,00	
149				Квартиры: № 4а, общ. S – 61,3 кв.м; № 4б, общ. S – 33,6 кв.м, расположенные в многоквартирном жилом доме	Култаевское сельское поселение, с. Нижние Муллы, ул. Почтовая, д. 6		0,00/0,00 0,00/0,00	
150				2-этажное кирпичное здание сельской администрации с	Култаевское сельское поселение, п. Протасы,		3,750/ 3,142	

				цокольным этажом, холодным пристроем (лит. А, А1, а-2), общ. S – 309,3 кв.м	квартал 02, д. 18			
151				Квартира № 10, общ. S – 42,2 кв.м, расположенная в многоквартирном жилом доме	Култаевское сельское поселение, с. Култаево, ул. Кирова, д. 3		1,236/ 1,230	
152				Квартира № 12, общ. S – 34 кв.м, расположенная в многоквартирном жилом доме	Култаевское сельское поселение, с. Нижние Муллы, ул. Тракторная, д. 5		1,200/ 1,195	
153				Здание участкового пункта милиции, общ. S – 52,7 кв.м	Култаевское сельское поселение с. Култаево, ул. Романа Кашина, д. 85а		0,00/0,00	
154				Водопроводные сети протяженность – 25 м	Култаевское сельское поселение, с. Култаево, ул. Нижнемуллинская		0,00/0,00	
155				Сети канализации протяженность – 78 м	Култаевское сельское поселение, с. Култаево, ул. Нижнемуллинская		0,00/0,00	
156				Подземный газопровод к жилому дому протяженность – 230 м	Култаевское сельское поселение, с. Култаево, ул. Октябрьская, д. 18		0,00/0,00	
157				Автомобильная дорога протяженность – 0,182 км	Култаевское сельское поселение, с. Култаево, ул. Полевая		0,00/0,00	
158				Автомобильная дорога протяженность – 0,186 км	Култаевское сельское поселение, с. Култаево, ул. Весенняя		0,00/0,00	
159				Автомобильная дорога протяженность – 0,7 км	Култаевское сельское поселение, с. Култаево, ул. Заречная		0,00/0,00	

160				Автомобильная дорога протяженность – 0,23 км	Култаевское сельское поселение, с. Култаево, ул. Зимняя		0,00/0,00	
161				Автомобильная дорога протяженность – 0,338 км	Култаевское сельское поселение, с. Култаево, ул. Ильинская		0,00/0,00	
162				Автомобильная дорога протяженность – 0,85 км	Култаевское сельское поселение, с. Култаево, ул. Кедровая		0,00/0,00	
163				Автомобильная дорога протяженность – 0,25 км	Култаевское сельское поселение, с. Култаево, ул. Набережная		0,00/0,00	
164				Автомобильная дорога протяженность – 0,63 км	Култаевское сельское поселение, с. Култаево, ул. Нагорная		0,00/0,00	
165				Автомобильная дорога протяженность – 0,48 км	Култаевское сельское поселение, с. Култаево, ул. Копыловская		0,00/0,00	
166				Автомобильная дорога протяженность – 0,2 км	Култаевское сельское поселение, с. Култаево, ул. Лесная		0,00/0,00	
167				Автомобильная дорога протяженность – 0, 2 км	Култаевское сельское поселение, с. Култаево, Мулянский переулок		0,00/0,00	
168				Автомобильная дорога протяженность – 0,227 км	Култаевское сельское поселение, с. Култаево, ул. Ольховая		0,00/0,00	
169				Автомобильная дорога, протяженность – 0,47 км	Култаевское сельское поселение, с. Култаево, ул. Осенняя		0,00/0,00	

170				Автомобильная дорога протяженность – 0,551 км	Култаевское сельское поселение, с. Култаево, ул. Парковая	0,00/0,00	
171				Автомобильная дорога протяженность – 0,99 км	Култаевское сельское поселение, с. Култаево, ул. Соловьиная	0,00/0,00	
172				Автомобильная дорога протяженность – 0,54 км	Култаевское сельское поселение, с. Култаево, ул. Сельская	0,00/0,00	
173				Автомобильная дорога протяженность – 0,506 км	Култаевское сельское поселение, с. Култаево, ул. Пермская	0,00/0,00	
174				Автомобильная дорога протяженность – 0,43 км	Култаевское сельское поселение, с. Култаево, ул. Уральская	0,00/0,00	
175				Автомобильная дорога протяженность – 0,224 км	Култаевское сельское поселение, с. Култаево, ул. Южная	0,00/0,00	
176				Автомобильная дорога протяженность – 0,275 км	Култаевское сельское поселение, с. Култаево, ул. Петровская	0,00/0,00	
177				Автомобильная дорога протяженность – 0,35 км	Култаевское сельское поселение, с. Култаево, ул. Романовская	0,00/0,00	
178				Автомобильная дорога протяженность – 0,352 км	Култаевское сельское поселение, с. Култаево, ул. Ивановская	0,00/0,00	
179				Автомобильная дорога протяженность – 0,145 км	Култаевское сельское поселение, с. Култаево, ул. Зеленая	0,00/0,00	

180				Автомобильная дорога протяженность – 0,3 км	Култаевское сельское поселение, с. Култаево, ул. Верхняя	0,00/0,00	
181				Автомобильная дорога протяженность – 0,325 км	Култаевское сельское поселение, с. Култаево, ул. Цветочная	0,00/0,00	
182				Автомобильная дорога протяженность – 0,335 км	Култаевское сельское поселение, с. Култаево, ул. Луговая	0,00/0,00	
183				Автомобильная дорога протяженность – 0,334 км	Култаевское сельское поселение, с. Култаево, ул. Березовая	0,00/0,00	
184				Автомобильная дорога протяженность – 0,36 км	Култаевское сельское поселение, с. Култаево, ул. Рябиновая	0,00/0,00	
185				Автомобильная дорога протяженность – 0,335 км	Култаевское сельское поселение, с. Култаево, ул. Сосновая	0,00/0,00	
186				Автомобильная дорога протяженность – 0,334 км	Култаевское сельское поселение, с. Култаево, ул. Таежная	0,00/0,00	
187				Автомобильная дорога протяженность – 0,331 км	Култаевское сельское поселение, с. Култаево, ул. Запрудная	0,00/0,00	
188				Автомобильная дорога протяженность – 0,33 км	Култаевское сельское поселение, с. Култаево, ул. Карьерная	0,00/0,00	
189				Автомобильная дорога протяженность – 0,618 км	Култаевское сельское поселение, с. Култаево, ул. Строителей	0,00/0,00	

190				Автомобильная дорога протяженность – 0,6 км	Култаевское сельское поселение, с. Култаево, ул. Летняя	0,00/0,00	
191				Автомобильная дорога протяженность – 3,8 км	Култаевское сельское поселение, с. Култаево, ул. Романа Кашина	0,00/0,00	
192				Автомобильная дорога протяженность – 1,95 км	Култаевское сельское поселение, с. Култаево, ул. Мелиораторов	0,00/0,00	
193				Автомобильная дорога протяженность – 0,858 км	Култаевское сельское поселение, с. Култаево, ул. Нижнемуллинская	0,00/0,00	
194				Автомобильная дорога протяженность – 0,572 км	Култаевское сельское поселение, с. Култаево, ул. Октябрьская	0,00/0,00	
195				Автомобильная дорога протяженность – 1,87 км	Култаевское сельское поселение, с. Култаево, ул. Космонавтов	0,00/0,00	
196				Автомобильная дорога, протяженность – 0,476 км	Култаевское сельское поселение, с. Култаево, ул. Кирова	0,00/0,00	
197				Автомобильная дорога протяженность – 0,437 км	Култаевское сельское поселение, с. Култаево, ул. Снежная	0,00/0,00	
198				Автомобильная дорога протяженность – 0,33 км	Култаевское сельское поселение, с. Култаево, ул. Первомайская	0,00/0,00	
199				Автомобильная дорога протяженность – 1,75 км	Култаевское сельское поселение, с. Култаево, ул. Сибирская	0,00/0,00	

200				Автомобильная дорога протяженность – 0,344 км	Култаевское сельское поселение, с. Култаево, Больничный переулок		0,00/0,00	
201				Автомобильная дорога протяженность – 0,302 км	Култаевское сельское поселение, с. Култаево, ул. Солнечная		0,00/0,00	
202				Автомобильная дорога протяженность – 0,42 км	Култаевское сельское поселение, с. Култаево, ул. Антоновская		0,00/0,00	
203				Автомобильная дорога протяженность – 0,26 км	Култаевское сельское поселение, с. Култаево, ул. Веселая		0,00/0,00	
204				Автомобильная дорога протяженность – 0,22 км	Култаевское сельское поселение, с. Култаево, ул. 8 Марта		0,00/0,00	
205				Автомобильная дорога протяженность – 0,38 км	Култаевское сельское поселение, с. Култаево, ул. Деревенская		0,00/0,00	
206				Автомобильная дорога протяженность – 0,31 км	Култаевское сельское поселение, с. Култаево, ул. Дорожная		0,00/0,00	
207				Автомобильная дорога протяженность – 0,86 км	Култаевское сельское поселение, с. Култаево, ул. Камышная		0,00/0,00	
208				Автомобильная дорога протяженность – 0,33 км	Култаевское сельское поселение, с. Култаево, ул. Колхозная		0,00/0,00	
209				Автомобильная дорога протяженность – 0,27 км	Култаевское сельское поселение, с. Култаево, ул. Листопадная		0,00/0,00	

210				Автомобильная дорога протяженность – 0,13 км	Култаевское сельское поселение, с. Култаево, Почтовый переулок		0,00/0,00	
211				Автомобильная дорога протяженность – 0,13 км	Култаевское сельское поселение, с. Култаево, ул. Придорожная		0,00/0,00	
212				Автомобильная дорога протяженность – 0,38 км	Култаевское сельское поселение, с. Култаево, ул. Проселочная		0,00/0,00	
213				Автомобильная дорога протяженность – 0,3 км	Култаевское сельское поселение, с. Култаево, ул. Речная		0,00/0,00	
214				Автомобильная дорога протяженность – 0,44 км	Култаевское сельское поселение, с. Култаево, ул. Рождественская		0,00/0,00	
215				Автомобильная дорога протяженность – 0,52 км	Култаевское сельское поселение, с. Култаево, ул. Школьная		0,00/0,00	
216				Автомобильная дорога протяженность – 0,25 км	Култаевское сельское поселение, с. Култаево, ул. Шоссейная		0,00/0,00	
217				Автомобильная дорога протяженность – 0,16 км	Култаевское сельское поселение, с. Култаево, ул. Чистые пруды		0,00/0,00	
218				Автомобильная дорога протяженность – 0,68 км	Култаевское сельское поселение, д. Аникино, ул. Тополиная		0,00/0,00	
219				Автомобильная дорога протяженность – 0,51 км	Култаевское сельское поселение, д. Аникино, ул. Дальняя		0,00/0,00	

220					Автомобильная дорога протяженность – 0,2 км	Култаевское сельское поселение, д. Аникино, переулок Узкий		0,00/0,00	
221					Автомобильная дорога протяженность – 0,22 км	Култаевское сельское поселение, д. Шумки, ул. Малая		0,00/0,00	
222					Автомобильная дорога протяженность – 0,31 км	Култаевское сельское поселение, д. Шумки, ул. Нижняя		0,00/0,00	
223					Автомобильная дорога протяженность – 1,1 км	Култаевское сельское поселение, д. Шумки, ул. Светлая		0,00/0,00	
224					Автомобильная дорога протяженность – 0,58 км	Култаевское сельское поселение, д. Севастьяны, ул. Западная		0,00/0,00	
225					Автомобильная дорога протяженность – 0,32 км	Култаевское сельское поселение, д. Болгары, ул. Деревенская		0,00/0,00	
226					Автомобильная дорога протяженность – 0,29 км	Култаевское сельское поселение, д. Болгары, ул. Камышовая		0,00/0,00	
227					Автомобильная дорога протяженность – 0,43 км	Култаевское сельское поселение, д. Болгары, ул. Луговая		0,00/0,00	
228					Автомобильная дорога протяженность – 1,36 км	Култаевское сельское поселение, д. Болгары, ул. Мира		0,00/0,00	
229					Автомобильная дорога протяженность – 0,15 км	Култаевское сельское поселение, д. Косотуриха, ул. Деревенская		0,00/0,00	

230				Автомобильная дорога протяженность – 0,7 км	Култаевское сельское поселение, д. Косотуриха, ул. Сельская		0,00/0,00	
231				Автомобильная дорога протяженность – 0,4 км	Култаевское сельское поселение, д. Косотуриха, ул. Новоселов		0,00/0,00	
232				Автомобильная дорога протяженность – 1,56 км	Култаевское сельское поселение, д. Косотуриха, ул. Центральная		0,00/0,00	
233				Автомобильная дорога протяженность – 0,3 км	Култаевское сельское поселение, д. Косотуриха, ул. Тихая		0,00/0,00	
234				Автомобильная дорога протяженность – 0,6 км	Култаевское сельское поселение, д. Степаново, ул. Домодедовская		0,00/0,00	
235				Автомобильная дорога протяженность – 0,16 км	Култаевское сельское поселение, д. Степаново, ул. Северная		0,00/0,00	
236				Автомобильная дорога протяженность – 0,22 км	Култаевское сельское поселение, д. Ключики, ул. Залесная		0,00/0,00	
237				Автомобильная дорога протяженность – 0,14 км	Култаевское сельское поселение, д. Ключики, ул. Ключевая		0,00/0,00	
238				Автомобильная дорога протяженность – 0,92 км	Култаевское сельское поселение, д. Ключики,		0,00/0,00	

					ул. Проселочная			
239				Автомобильная дорога протяженность – 0,45 км	Култаевское сельское поселение, д. Ключики, ул. Новая		0,00/0,00	
240				Автомобильная дорога протяженность – 1,36 км	Култаевское сельское поселение, д. Ключики, Старый тракт		0,00/0,00	
241				Автомобильная дорога протяженность – 0,21 км	Култаевское сельское поселение, д. Ключики, перулок Лесной		0,00/0,00	
242				Автомобильная дорога протяженность – 0,17 км	Култаевское сельское поселение, д. Ключики, перулок Тупиковый		0,00/0,00	
243				Автомобильная дорога протяженность – 0,13 км	Култаевское сельское поселение, д. Ключики, перулок Озерный		0,00/0,00	
244				Автомобильная дорога протяженность – 0,32 км	Култаевское сельское поселение, с. Нижние Муллы, ул. Больничная		0,00/0,00	
245				Автомобильная дорога протяженность – 0,63 км	Култаевское сельское поселение, с. Нижние Муллы, ул. Дорожная		0,00/0,00	
246				Автомобильная дорога протяженность – 0,4 км	Култаевское сельское поселение, с. Нижние Муллы, ул. Звонкая		0,00/0,00	
247				Автомобильная дорога протяженность – 0,18 км	Култаевское сельское поселение, с. Нижние Муллы, ул. Ключевая		0,00/0,00	
248				Автомобильная дорога протяженность – 0,4 км	Култаевское сельское поселение, с. Нижние Муллы, ул. Кленовая		0,00/0,00	

249				Автомобильная дорога протяженность – 0,22 км	Култаевское сельское поселение, с. Нижние Муллы, ул. Малиновая		0,00/0,00	
250				Автомобильная дорога протяженность – 0,18 км	Култаевское сельское поселение, с. Нижние Муллы, ул. Мира		0,00/0,00	
251				Автомобильная дорога протяженность – 0,28 км	Култаевское сельское поселение, с. Нижние Муллы, ул. Нагорная		0,00/0,00	
252				Автомобильная дорога протяженность – 0,45 км	Култаевское сельское поселение, с. Нижние Муллы, ул. Новая		0,00/0,00	
253				Автомобильная дорога протяженность – 0,25 км	Култаевское сельское поселение, с. Нижние Муллы, ул. Овражная		0,00/0,00	
254				Автомобильная дорога протяженность – 1,22 км	Култаевское сельское поселение, с. Нижние Муллы, ул. Октябрьская		0,00/0,00	
255				Автомобильная дорога протяженность – 0,48 км	Култаевское сельское поселение, с. Нижние Муллы, ул. Пермская		0,00/0,00	
256				Автомобильная дорога протяженность – 0,6 км	Култаевское сельское поселение, с. Нижние Муллы, ул. Победы		0,00/0,00	
257				Автомобильная дорога протяженность – 0,64 км	Култаевское сельское поселение, с. Нижние Муллы, ул. Полевая		0,00/0,00	
258				Автомобильная дорога протяженность – 0,4 км	Култаевское сельское поселение, с. Нижние Муллы, ул. Почтовая		0,00/0,00	

259				Автомобильная дорога протяженность – 0,57 км	Култаевское сельское поселение, с. Нижние Муллы, ул. Совхозная		0,00/0,00	
260				Автомобильная дорога протяженность – 0,18 км	Култаевское сельское поселение, с. Нижние Муллы, ул. Специалистов		0,00/0,00	
261				Автомобильная дорога протяженность – 0,76 км	Култаевское сельское поселение, с. Нижние Муллы, ул. Тракторная		0,00/0,00	
262				Автомобильная дорога протяженность – 0,4 км	Култаевское сельское поселение, с. Нижние Муллы, ул. Советская		0,00/0,00	
263				Автомобильная дорога протяженность – 0,24 км	Култаевское сельское поселение, с. Нижние Муллы, ул. Туманная		0,00/0,00	
264				Автомобильная дорога протяженность – 0,4 км	Култаевское сельское поселение, с. Нижние Муллы, ул. Уральская		0,00/0,00	
265				Автомобильная дорога протяженность – 0,69 км	Култаевское сельское поселение, д. Петровка, ул. Земляничная		0,00/0,00	
266				Автомобильная дорога протяженность – 0,05 км	Култаевское сельское поселение, д. Петровка, ул. Заречная		0,00/0,00	
267				Автомобильная дорога протяженность – 0,7 км	Култаевское сельское поселение, д. Петровка, ул. Весенняя		0,00/0,00	
268				Автомобильная дорога протяженность – 0,58 км	Култаевское сельское поселение, д. Петровка, ул. Кудрина		0,00/0,00	

269				Автомобильная дорога протяженность – 0,18 км	Култаевское сельское поселение, д. Петровка, ул. Молодежная	0,00/0,00	
270				Автомобильная дорога протяженность – 0,4 км	Култаевское сельское поселение, д. Петровка, ул. Набережная	0,00/0,00	
271				Автомобильная дорога протяженность – 0,1 км	Култаевское сельское поселение, д. Петровка, ул. Новоселов	0,00/0,00	
272				Автомобильная дорога протяженность – 0,51 км	Култаевское сельское поселение, д. Петровка, ул. Овражная	0,00/0,00	
273				Автомобильная дорога протяженность – 0,44 км	Култаевское сельское поселение, д. Петровка, ул. Петровская	0,00/0,00	
274				Автомобильная дорога протяженность – 0,24 км	Култаевское сельское поселение, д. Петровка, ул. Родниковая	0,00/0,00	
275				Автомобильная дорога протяженность – 1,00 км	Култаевское сельское поселение, д. Петровка, ул. Ташлыкova	0,00/0,00	
276				Автомобильная дорога протяженность – 0,35 км	Култаевское сельское поселение, д. Петровка, ул. Садовая	0,00/0,00	
277				Автомобильная дорога протяженность – 1,02 км	Култаевское сельское поселение, д. Петровка, ул. Солнечная	0,00/0,00	
278				Автомобильная дорога протяженность – 0,58 км	Култаевское сельское поселение, д. Петровка, ул. Строителей	0,00/0,00	

279				Автомобильная дорога протяженность – 0,3 км	Култаевское сельское поселение, д. Петровка, ул. Школьная	0,00/0,00	
280				Автомобильная дорога протяженность – 0,05 км	Култаевское сельское поселение, д. Петровка, переулок Садовый	0,00/0,00	
281				Автомобильная дорога протяженность – 0,2 км	Култаевское сельское поселение, д. Петровка, ул. Радужная	0,00/0,00	
282				Автомобильная дорога протяженность – 0,4 км	Култаевское сельское поселение, д. Ежи, ул. Заречная	0,00/0,00	
283				Автомобильная дорога протяженность – 0,68 км	Култаевское сельское поселение, д. Ежи, ул. Лесная	0,00/0,00	
284				Автомобильная дорога протяженность – 1,01 км	Култаевское сельское поселение, д. Ежи, ул. Леготкиных	0,00/0,00	
285				Автомобильная дорога протяженность – 0,7 км	Култаевское сельское поселение, д. Ежи, л. Листопадная	0,00/0,00	
286				Автомобильная дорога протяженность – 0,63 км	Култаевское сельское поселение, д. Ежи, ул. Родниковая	0,00/0,00	
287				Автомобильная дорога протяженность – 0,37 км	Култаевское сельское поселение, д. Ежи, ул. Хвойная	0,00/0,00	
288				Автомобильная дорога протяженность – 0,35 км	Култаевское сельское поселение, д. Ежи, ул. Зеленая	0,00/0,00	

289				Автомобильная дорога протяженность – 0,64 км	Култаевское сельское поселение, д. Пищальниково, ул. Зеленая		0,00/0,00	
290				Автомобильная дорога протяженность – 0,2 км	Култаевское сельское поселение, д. Пищальниково, ул. Веселая		0,00/0,00	
291				Автомобильная дорога протяженность – 0,6 км	Култаевское сельское поселение, д. Пищальниково, ул. Набережная		0,00/0,00	
292				Автомобильная дорога протяженность – 0,28 км	Култаевское сельское поселение, д. Пищальниково, ул. Светлая		0,00/0,00	
293				Автомобильная дорога протяженность – 0,12 км	Култаевское сельское поселение, д. Пищальниково, переулок Береговой		0,00/0,00	
294				Автомобильная дорога протяженность – 0,25 км	Култаевское сельское поселение, д. Пищальниково, ул. Цветочная		0,00/0,00	
295				Автомобильная дорога протяженность – 0,96 км	Култаевское сельское поселение, д. Мураши, ул. Белова		0,00/0,00	
296				Автомобильная дорога протяженность – 0,25 км	Култаевское сельское поселение, д. Мураши, ул. Еловая		0,00/0,00	
297				Автомобильная дорога протяженность – 0,56 км	Култаевское сельское поселение, д. Мураши,		0,00/0,00	

					ул. Заречная			
298				Автомобильная дорога протяженность – 0,62 км	Култаевское сельское поселение, д. Денисята, ул. Деревенская		0,00/0,00	
299				Автомобильная дорога протяженность – 0,17 км	Култаевское сельское поселение, д. Шилово, ул. Гляденовская		0,00/0,00	
300				Автомобильная дорога протяженность – 0,6 км	Култаевское сельское поселение, д. Шилово, ул. Нагорная		0,00/0,00	
301				Автомобильная дорога протяженность – 0,2 км	Култаевское сельское поселение, д. Шилово, ул. Садовая		0,00/0,00	
302				Автомобильная дорога протяженность – 0,6 км	Култаевское сельское поселение, д. Шилово, ул. Тепличная		0,00/0,00	
303				Автомобильная дорога протяженность – 0,88 км	Култаевское сельское поселение, д. Шилово, ул. Тракторная		0,00/0,00	
304				Автомобильная дорога протяженность – 0,1 км	Култаевское сельское поселение, д. Шилово, ул. 9 Мая		0,00/0,00	
305				Автомобильная дорога протяженность – 0,86 км	Култаевское сельское поселение, д. Шилово, ул. Федотовская		0,00/0,00	
306				Автомобильная дорога протяженность – 0,3 км	Култаевское сельское поселение, д. Шилово, ул. Шиловская		0,00/0,00	
307				Автомобильная дорога протяженность – 0,25 км	Култаевское сельское поселение, д. Шилово, ул. Южная		0,00/0,00	

308				Автомобильная дорога протяженность – 0,15 км	Култаевское сельское поселение, д. Кулики, переулок Береговой		0,00/0,00	
309				Автомобильная дорога протяженность – 0,25 км	Култаевское сельское поселение, д. Кулики, ул. Березовая		0,00/0,00	
310				Автомобильная дорога протяженность – 0,26 км	Култаевское сельское поселение, д. Кулики, ул. Генерала Гребнева		0,00/0,00	
311				Автомобильная дорога протяженность – 0,24 км	Култаевское сельское поселение, д. Кулики, ул. Дачная		0,00/0,00	
312				Автомобильная дорога протяженность – 0,53 км	Култаевское сельское поселение, д. Кулики, ул. Звездная		0,00/0,00	
313				Автомобильная дорога протяженность – 0,48 км	Култаевское сельское поселение, д. Кулики, ул. Камская		0,00/0,00	
314				Автомобильная дорога протяженность – 1,05 км	Култаевское сельское поселение, д. Кулики, ул. Уральская		0,00/0,00	
315				Автомобильная дорога протяженность – 0,23 км	Култаевское сельское поселение, д. Москвята, ул. Центральная		0,00/0,00	
316				Автомобильная дорога протяженность – 0,14 км	Култаевское сельское поселение, д. Москвята, ул. Боковая		0,00/0,00	
317				Автомобильная дорога протяженность – 0,13 км	Култаевское сельское поселение, д. Усть- Тары, ул. Вишневая		0,00/0,00	

318				Автомобильная дорога протяженность – 0,17 км	Култаевское сельское поселение, д. Усть- Тары, ул. Дачная	0,00/0,00	
319				Автомобильная дорога протяженность – 0,13 км	Култаевское сельское поселение, д. Усть- Тары, ул. Дружная	0,00/0,00	
320				Автомобильная дорога протяженность – 0,14 км	Култаевское сельское поселение, д. Усть- Тары, ул. Камская	0,00/0,00	
321				Автомобильная дорога протяженность – 0,18 км	Култаевское сельское поселение, д. Усть- Тары, ул. Луговая	0,00/0,00	
322				Автомобильная дорога протяженность – 0,22 км	Култаевское сельское поселение, д. Усть- Тары, ул. 1-я Насосная	0,00/0,00	
323				Автомобильная дорога протяженность – 0,32 км	Култаевское сельское поселение, д. Усть- Тары, ул. 2-я Насосная	0,00/0,00	
324				Автомобильная дорога протяженность – 0,32 км	Култаевское сельское поселение, д. Усть- Тары, ул. Нефтяников	0,00/0,00	
325				Автомобильная дорога протяженность – 0,3 км	Култаевское сельское поселение, д. Усть- Тары, ул. Подлесная	0,00/0,00	
326				Автомобильная дорога протяженность – 0,2 км	Култаевское сельское поселение, д. Усть- Тары, ул. Прибрежная	0,00/0,00	
327				Автомобильная дорога протяженность – 0,37 км	Култаевское сельское поселение, д. Усть- Тары, ул. Рябиновая	0,00/0,00	

328				Автомобильная дорога протяженность – 0,13 км	Култаевское сельское поселение, д. Усть- Тары, ул. Северная		0,00/0,00	
329				Автомобильная дорога протяженность – 0,13 км	Култаевское сельское поселение, д. Усть- Тары, ул. Тюменская		0,00/0,00	
330				Автомобильная дорога протяженность – 0,16 км	Култаевское сельское поселение, д. Усть- Тары, ул. Украинская		0,00/0,00	
331				Автомобильная дорога протяженность – 0,22 км	Култаевское сельское поселение, д. Усть- Тары, ул. Родниковая		0,00/0,00	
332				Автомобильная дорога протяженность – 0,22 км	Култаевское сельское поселение, д. Усть- Тары, ул. Ягодная		0,00/0,00	
333				Автомобильная дорога протяженность – 0,23 км	Култаевское сельское поселение, д. Усть- Тары, переулок Фонарный		0,00/0,00	
334				Автомобильная дорога протяженность – 1,01 км	Култаевское сельское поселение, д. Федотово, ул. Белая		0,00/0,00	
335				Автомобильная дорога протяженность – 0,49 км	Култаевское сельское поселение, д. Федотово, ул. Речная		0,00/0,00	
336				Автомобильная дорога протяженность – 0,35 км	Култаевское сельское поселение, д. Ложки, ул. Тенистая		0,00/0,00	
337				Автомобильная дорога протяженность – 0,73 км	Култаевское сельское поселение, д. Ложки, ул. Ключевая		0,00/0,00	

338				Автомобильная дорога протяженность – 0,68 км	Култаевское сельское поселение, д. Валева, ул. Валеваевская	0,00/0,00	
339				Автомобильная дорога протяженность – 0,5 км	Култаевское сельское поселение, д. Заполье, ул. Левая	0,00/0,00	
340				Автомобильная дорога протяженность – 0,43 км	Култаевское сельское поселение, д. Заполье, ул. Правая	0,00/0,00	
341				Автомобильная дорога протяженность – 0,5 км	Култаевское сельское поселение, д. Болдино, ул. Березовая	0,00/0,00	
342				Автомобильная дорога протяженность – 0,98 км	Култаевское сельское поселение, д. Болдино, ул. Береговая	0,00/0,00	
343				Автомобильная дорога протяженность – 0,31 км	Култаевское сельское поселение, д. Болдино, ул. Братская	0,00/0,00	
344				Автомобильная дорога протяженность – 0,39 км	Култаевское сельское поселение, д. Болдино, ул. Грачевская	0,00/0,00	
345				Автомобильная дорога протяженность – 0,1 км	Култаевское сельское поселение, д. Болдино, ул. Крайняя	0,00/0,00	
346				Автомобильная дорога протяженность – 0,5 км	Култаевское сельское поселение, д. Болдино, ул. Подгорная	0,00/0,00	
347				Автомобильная дорога протяженность – 0,18 км	Култаевское сельское поселение, д. Болдино, ул. Тупиковая	0,00/0,00	

348				Автомобильная дорога, протяженность – 0,55 км	Култаевское сельское поселение, д. Чуваки, ул. Верховая		0,00/0,00	
349				Автомобильная дорога протяженность – 1,4 км	Култаевское сельское поселение, д. Чуваки, ул. Голубиная		0,00/0,00	
350				Автомобильная дорога протяженность – 0,5 км	Култаевское сельское поселение, д. Чуваки, ул. Деревенская		0,00/0,00	
351				Автомобильная дорога протяженность – 0,33 км	Култаевское сельское поселение, д. Чуваки, ул. Дорожная		0,00/0,00	
352				Автомобильная дорога протяженность – 0,36 км	Култаевское сельское поселение, д. Чуваки, ул. Тихая		0,00/0,00	
353				Автомобильная дорога протяженность – 0,04 км	Култаевское сельское поселение, д. Чуваки, перулок Шадринский		0,00/0,00	
354				Автомобильная дорога протяженность – 1,8 км	Култаевское сельское поселение, д. Поллодово, ул. Дачная		0,00/0,00	
355				Автомобильная дорога протяженность – 0,28 км	Култаевское сельское поселение, д. Поллодово, ул. Прибрежная		0,00/0,00	
356				Автомобильная дорога протяженность – 0,41 км	Култаевское сельское поселение, д. Поллодово, ул. Саксонская		0,00/0,00	

357				Автомобильная дорога протяженность – 0,42 км	Култаевское сельское поселение, д. Поллодово, ул. Тенистая	0,00/0,00	
358				Автомобильная дорога, протяженность – 0,18 км	Култаевское сельское поселение, д. Поллодово, ул. Усольская	0,00/0,00	
359				Автомобильная дорога протяженность – 0,3 км	Култаевское сельское поселение, д. Дикая Гарь, ул. Декабрьская	0,00/0,00	
360				Автомобильная дорога протяженность – 1,04 км	Култаевское сельское поселение, д. Дикая Гарь, ул. Запрудная	0,00/0,00	
361				Автомобильная дорога, протяженность – 0,58 км	Култаевское сельское поселение, д. Дикая Гарь, ул. Фермерская	0,00/0,00	
362				Автомобильная дорога протяженность – 1,5 км	Култаевское сельское поселение, д. Кеты, ул. Родниковая	0,00/0,00	
363				Автомобильная дорога протяженность – 0,4 км	Култаевское сельское поселение, д. Кеты, ул. Овражная	0,00/0,00	
364				Автомобильная дорога протяженность – 0,35 км	Култаевское сельское поселение, д. Кеты, ул. Занинская	0,00/0,00	
365				Автомобильная дорога протяженность – 0,267 км	Култаевское сельское поселение, д. Кичаново, ул. Безымянная	0,00/0,00	
366				Автомобильная дорога протяженность – 1,55 км	Култаевское сельское поселение, д. Кичаново, Казанский тракт	0,00/0,00	

367				Автомобильная дорога протяженность – 0,22 км	Култаевское сельское поселение, д. Кичаново, переулок Луговой	0,00/0,00	
368				Автомобильная дорога протяженность – 0,26 км	Култаевское сельское поселение, д. Кичаново, ул. Береговая	0,00/0,00	
369				Автомобильная дорога протяженность – 0,73 км	Култаевское сельское поселение, д. Кичаново, ул. Уральская	0,00/0,00	
370				Автомобильная дорога протяженность – 0,7 км	Култаевское сельское поселение, д. Кичаново, ул. Бородихинская	0,00/0,00	
371				Автомобильная дорога протяженность – 0,55 км	Култаевское сельское поселение, д. Кичаново, ул. Светлая	0,00/0,00	
372				Автомобильная дорога протяженность – 0,51 км	Култаевское сельское поселение, д. Мокино, ул. Мостовая	0,00/0,00	
373				Автомобильная дорога протяженность – 0,472 км	Култаевское сельское поселение, д. Мокино, ул. Заречная	0,00/0,00	
374				Автомобильная дорога протяженность – 0,54 км	Култаевское сельское поселение, д. Мокино, ул. Весенняя	0,00/0,00	
375				Автомобильная дорога протяженность – 0,2 км	Култаевское сельское поселение, д. Мокино, ул. Дорожная	0,00/0,00	
376				Автомобильная дорога протяженность – 1,5 км	Култаевское сельское поселение, д. Мокино, ул. Ивовая	0,00/0,00	

377				Автомобильная дорога протяженность – 0,26 км	Култаевское сельское поселение, д. Мокино, ул. Клубная		0,00/0,00	
378				Автомобильная дорога протяженность – 0,36 км	Култаевское сельское поселение, д. Мокино, ул. Набережная		0,00/0,00	
379				Автомобильная дорога протяженность – 0,15 км	Култаевское сельское поселение, д. Мокино, ул. Майская		0,00/0,00	
380				Автомобильная дорога протяженность – 1,18 км	Култаевское сельское поселение, д. Мокино, ул. Мулянская		0,00/0,00	
381				Автомобильная дорога протяженность – 1,07 км	Култаевское сельское поселение, д. Мокино, ул. Центральная		0,00/0,00	
382				Автомобильная дорога протяженность – 0,65 км	Култаевское сельское поселение, д. Мокино, ул. Школьная		0,00/0,00	
383				Автомобильная дорога протяженность – 0,39 км	Култаевское сельское поселение, с. Башкултаево, ул. Вахитова		0,00/0,00	
384				Автомобильная дорога протяженность – 0,22 км	Култаевское сельское поселение, с. Башкултаево, ул. Встречная		0,00/0,00	
385				Автомобильная дорога протяженность – 0,43 км	Култаевское сельское поселение, с. Башкултаево, ул. Колхозная		0,00/0,00	

386				Автомобильная дорога протяженность – 0,32 км	Култаевское сельское поселение, с. Башкултаево, ул. Лесная		0,00/0,00	
387				Автомобильная дорога протяженность – 0,2 км	Култаевское сельское поселение, с. Башкултаево, ул. Малиновская		0,00/0,00	
388				Автомобильная дорога протяженность – 0,41 км	Култаевское сельское поселение, с. Башкултаево, ул. Муссы Джалиля		0,00/0,00	
389				Автомобильная дорога протяженность – 0,35 км	Култаевское сельское поселение, с. Башкултаево, ул. Молодежная		0,00/0,00	
390				Автомобильная дорога протяженность – 0,54 км	Култаевское сельское поселение, с. Башкултаево, ул. Набережная		0,00/0,00	
391				Автомобильная дорога протяженность – 0,17 км	Култаевское сельское поселение, с. Башкултаево, ул. Новогодняя		0,00/0,00	
392				Автомобильная дорога протяженность – 0,34 км	Култаевское сельское поселение, с. Башкултаево, ул. Окулова		0,00/0,00	
393				Автомобильная дорога протяженность – 0,73 км	Култаевское сельское поселение, с. Башкултаево, ул. Первомайская		0,00/0,00	

394				Автомобильная дорога протяженность – 0,32 км	Култаевское сельское поселение, с. Башкултаево, ул. Проселочная	0,00/0,00	
395				Автомобильная дорога протяженность – 0,18 км	Култаевское сельское поселение, с. Башкултаево, ул. Радужная	0,00/0,00	
396				Автомобильная дорога протяженность – 1,2 км	Култаевское сельское поселение, с. Башкултаево, ул. Саюшкина	0,00/0,00	
397				Автомобильная дорога протяженность – 0,26 км	Култаевское сельское поселение, с. Башкултаево, ул. Светлая	0,00/0,00	
398				Автомобильная дорога протяженность – 0,37 км	Култаевское сельское поселение, с. Башкултаево, ул. Солнечная	0,00/0,00	
399				Автомобильная дорога протяженность – 0,6 км	Култаевское сельское поселение, с. Башкултаево, ул. Тукая	0,00/0,00	
400				Автомобильная дорога протяженность – 0,34 км	Култаевское сельское поселение, с. Башкултаево, ул. Юбилейная	0,00/0,00	
401				Автомобильная дорога протяженность – 0,4 км	Култаевское сельское поселение, с. Башкултаево, ул. Южная	0,00/0,00	

402				Автомобильная дорога протяженность – 0,21 км	Култаевское сельское поселение, с. Башкултаево, ул. Ясная	0,00/0,00	
403				Автомобильная дорога протяженность – 1,55 км	Култаевское сельское поселение, с. Башкултаево, ул. Октябрьская	0,00/0,00	
404				Автомобильная дорога протяженность – 1,75 км	Култаевское сельское поселение, с. Башкултаево, ул. Мавлютова	0,00/0,00	
405				Подстанция электрическая Муллы, фидер Нижние Муллы, трансформаторная подстанция – 7278, фидер Новые дома, протяженность – 500 м	Култаевское сельское поселение, с. Нижние Муллы, ул. Специалистов	0,00/0,00	
406				Подстанция электрическая Протасы, распределительный пункт – 3033, фидер АВМ, трансформаторная подстанция – 0816, 0834, протяженность – 500 м	Култаевское сельское поселение, п. Протасы	0,00/0,00	
407				Подстанция электрическая Муллы, распределительный пункт – 3031, фидер Больница, трансформаторная подстанция – 3258, фидер Жилые дома, протяженность – 500 м	Култаевское сельское поселение, с. Култаево, ул. Космонавтов	0,00/0,00	
408				Подстанция электрическая Култаево, фидер	Култаевское сельское поселение, с. Култаево,	0,00/0,00	

				Канализационная насосная станция, трансформаторная подстанция – 3471, фидер Жилые дома, протяженность – 500 м	ул. Мира			
409				Подстанция электрическая Култаево, фидер Култаево, фидер Канализационная насосная станция, трансформаторная подстанция – 3403, 3422, протяженность – 500 м	Култаевское сельское поселение, с. Култаево, ул. Космонавтов		0,00/0,00	
410				Подстанция электрическая Култаево, фидер Кичаново, трансформаторная подстанция – 7315, фидер Быт, протяженность – 500 м	Култаевское сельское поселение, с. Култаево, ул. Полевая		0,00/0,00	
411				Подстанция электрическая Култаево, фидер Кичаново, трансформаторная подстанция – 7315, фидер Передвижная механизированная колонна, протяженность – 500 м	Култаевское сельское поселение, с. Култаево, ул. Романа Кашина		0,00/0,00	
412				Подстанция электрическая Муллы, фидер Нижние Муллы, трансформаторная подстанция – 7228, фидер Почта, протяженность – 500 м	Култаевское сельское поселение, с. Нижние Муллы, ул. Почтовая		0,00/0,00	
413				Подстанция электрическая Муллы, фидер Петровка, трансформаторная подстанция – 3245, фидер Столовая,	Култаевское сельское поселение, д. Петровка		0,00/0,00	

					протяженность – 500 м				
414					Подстанция электрическая Муллы, фидер Нижние Муллы, трансформаторная подстанция – 3245, фидер Новые дома, протяженность – 500 м	Култаевское сельское поселение, д. Петровка, ул. Новоселов, ул. Строителей		0,00/0,00	
415					Подстанция электрическая Муллы, распределительный пункт – 3031, фидер Ферма, трансформаторная подстанция – 7316, фидер Октябрьская, протяженность – 500 м	Култаевское сельское поселение, с. Култаево, ул. Октябрьская, ул. Кирова		0,00/0,00	
416					Подстанция электрическая Култаево, фидер Култаево, трансформаторная подстанция – 3438, фидер Общежитие, протяженность – 500 м	Култаевское сельское поселение, с. Култаево, ул. Кирова, ул. Романа Кашина, д. 65		0,00/0,00	
417					Подстанция электрическая Муллы, фидер Нижние Муллы, трансформаторная подстанция – 7777, фидер №1, протяженность – 500 м	Култаевское сельское поселение, д. Пищальниково, ул. Набережная		0,00/0,00	
418					Подстанция электрическая Дикая Гарь, фидер Чуваки, трансформаторная подстанция – 7321, фидер Поселок, протяженность – 500 м	Култаевское сельское поселение, д. Чуваки, ул. Голубиная		0,00/0,00	
419					Подстанция электрическая Култаево, фидер Кичаново, трансформаторная подстанция	Култаевское сельское поселение, д. Кичаново,		0,00/0,00	

					– 7279, фидер Кирпичные дома, протяженность – 500 м	ул. Безымянная			
420					Подстанция электрическая Муллы, фидер Заполье, трансформаторная подстанция – 0823, фидер Поселок, протяженность – 500 м	Култаевское сельское поселение, д. Усть-Тары, ул. Нефтяников		0,00/0,00	
421					Подстанция электрическая Муллы, фидер Нижние Муллы, трансформаторная подстанция – 7278, фидер Октябрьская, протяженность – 500 м	Култаевское сельское поселение, с. Нижние Муллы, ул. Октябрьская, ул. Тракторная		0,00/0,00	
422					Подстанция электрическая Муллы, фидер Нижние Муллы, трансформаторная подстанция – 7185, фидер Поселок, протяженность – 500 м	Култаевское сельское поселение, д. Петровка, ул. Ташлыкорова		0,00/0,00	
423					Подстанция электрическая Муллы, фидер Нижние Муллы, трансформаторная подстанция – 3492, фидер Кирпичные дома, протяженность – 500 м	Култаевское сельское поселение, с. Нижние Муллы, ул. Октябрьская		0,00/0,00	
424					Подстанция электрическая Муллы, фидер Петровка, трансформаторная подстанция – 8850, фидер Поселок, протяженность – 500 м	Култаевское сельское поселение, д. Петровка, ул. Школьная		0,00/0,00	

425				Подстанция электрическая Муллы, фидер Петровка, фидер Нижние Муллы, трансформаторная подстанция – 3245, фидер Поселок, протяженность – 500 м	Култаевское сельское поселение, д. Петровка, ул. Ташлыкова		0,00/0,00	
426				Автомобильная дорога протяженность – 0,487 км	Лобановское сельское поселение, с. Лобаново, ул. Васильковая		0,00/0,00	
427				Автомобильная дорога протяженность – 0,494 км	Лобановское сельское поселение, с. Лобаново, ул. Зеленая		0,00/0,00	
428				Автомобильная дорога протяженность – 3,385 км	Лобановское сельское поселение, с. Лобаново, ул. Луговая		0,00/0,00	
429				Автомобильная дорога протяженность – 0,487 км	Лобановское сельское поселение, с. Лобаново, ул. Молодежная		0,00/0,00	
430				Автомобильная дорога протяженность – 0,448 км	Лобановское сельское поселение, с. Лобаново, ул. Набережная		0,00/0,00	
431				Автомобильная дорога протяженность – 0,442 км	Лобановское сельское поселение, с. Лобаново, ул. Новая		0,00/0,00	
432				Автомобильная дорога протяженность – 0,475 км	Лобановское сельское поселение, с. Лобаново, ул. Подлесная		0,00/0,00	

433				Автомобильная дорога протяженность – 0,224 км	Лобановское сельское поселение, с. Лобаново, ул. Полевая	0,00/0,00	
434				Автомобильная дорога протяженность – 0,390 км	Лобановское сельское поселение, с. Лобаново, ул. Советская	0,00/0,00	
435				Автомобильная дорога протяженность – 2,766 км	Лобановское сельское поселение, с. Лобаново, ул. Центральная	0,00/0,00	
436				Автомобильная дорога протяженность – 0,398 км	Лобановское сельское поселение, с. Лобаново, ул. им. Костарева	0,00/0,00	
437				Автомобильная дорога протяженность – 0,194 км	Лобановское сельское поселение, с. Лобаново, ул. им. Захарченко	0,00/0,00	
438				Автомобильная дорога протяженность – 0,194 км	Лобановское сельское поселение, с. Лобаново, ул. Спортивная	0,00/0,00	
439				Автомобильная дорога протяженность – 0,194 км	Лобановское сельское поселение, с. Лобаново, ул. им Троицкого	0,00/0,00	
440				Автомобильная дорога протяженность – 0,464 км	Лобановское сельское поселение, с. Лобаново, ул. Дальняя	0,00/0,00	
441				Автомобильная дорога протяженность – 0,672 км	Лобановское сельское поселение, с. Лобаново, Садовый переулок	0,00/0,00	

442				Автомобильная дорога протяженность – 1,591 км	Лобановское сельское поселение, д. Кочкино, ул. Вокзальная		0,00/0,00	
443				Автомобильная дорога протяженность – 0,443 км	Лобановское сельское поселение, д. Кочкино, ул. Воробьева		0,00/0,00	
444				Автомобильная дорога протяженность – 0,500 км	Лобановское сельское поселение, д. Большой Буртым, ул. Сибирский тракт		0,00/0,00	
445				Автомобильная дорога протяженность – 2,792 км	Лобановское сельское поселение, д. Касимово, ул. Клубная		0,00/0,00	
446				Автомобильная дорога протяженность – 0,608 км	Лобановское сельское поселение, д. Касимово, ул. Луговая		0,00/0,00	
447				Автомобильная дорога протяженность – 2,062 км	Лобановское сельское поселение, д. Касимово, ул. Нагорная		0,00/0,00	
448				Автомобильная дорога протяженность – 0,911 км	Лобановское сельское поселение, д. Козыбаево, ул. Центральная		0,00/0,00	
449				Автомобильная дорога протяженность – 0,332 км	Лобановское сельское поселение, д. Козыбаево, ул. Садовая		0,00/0,00	
450				Автомобильная дорога протяженность – 0,713 км	Лобановское сельское поселение, д. Козыбаево, ул. Полевая		0,00/0,00	

451				Автомобильная дорога протяженность – 0,456 км	Лобановское сельское поселение, д. Козыбаево, ул. Солнечная		0,00/0,00	
452				Автомобильная дорога протяженность – 0,354 км	Лобановское сельское поселение, д. Козыбаево, ул. 1 Вишневая		0,00/0,00	
453				Автомобильная дорога протяженность – 0,692 км	Лобановское сельское поселение, д. Козыбаево, ул. 2 Вишневая		0,00/0,00	
454				Автомобильная дорога протяженность – 0,443 км	Лобановское сельское поселение, д. Козыбаево, ул. Сосновая		0,00/0,00	
455				Автомобильная дорога протяженность – 1,156 км	Лобановское сельское поселение, п. Мулянка, ул. Весенняя		0,00/0,00	
456				Автомобильная дорога протяженность – 0,3 км	Лобановское сельское поселение, п. Мулянка, ул. Воинская		0,00/0,00	
457				Автомобильная дорога протяженность – 0,267 км	Лобановское сельское поселение, п. Мулянка, Восточный переулок		0,00/0,00	
458				Автомобильная дорога протяженность – 0,502 км	Лобановское сельское поселение, п. Мулянка, ул. Дальняя		0,00/0,00	
459				Автомобильная дорога протяженность – 0,209 км	Лобановское сельское поселение, п. Мулянка, Дачный переулок		0,00/0,00	

460				Автомобильная дорога протяженность – 1,734 км	Лобановское сельское поселение, п. Мулянка, ул. Железнодорожная		0,00/0,00	
461				Автомобильная дорога протяженность – 0,788 км	Лобановское сельское поселение, п. Мулянка, ул. Заречная		0,00/0,00	
462				Автомобильная дорога протяженность – 1,381 км	Лобановское сельское поселение, п. Мулянка, ул. Зеленая		0,00/0,00	
463				Автомобильная дорога протяженность – 0,367 км	Лобановское сельское поселение, п. Мулянка, ул. Кленовая		0,00/0,00	
464				Автомобильная дорога протяженность – 1,319 км	Лобановское сельское поселение, п. Мулянка, ул. Ключевая		0,00/0,00	
465				Автомобильная дорога протяженность – 0,219 км	Лобановское сельское поселение, п. Мулянка, ул. Коллективная		0,00/0,00	
466				Автомобильная дорога протяженность – 1,233 км	Лобановское сельское поселение, п. Мулянка, ул. Лесная		0,00/0,00	
467				Автомобильная дорога протяженность – 0,164 км	Лобановское сельское поселение, п. Мулянка, ул. Лесничество		0,00/0,00	
468				Автомобильная дорога протяженность – 1,923 км	Лобановское сельское поселение, п. Мулянка, ул. Мичурина		0,00/0,00	

469				Автомобильная дорога протяженность – 0,541 км	Лобановское сельское поселение, п. Мулянка, ул. Молодежная	0,00/0,00	
470				Автомобильная дорога протяженность – 1,014 км	Лобановское сельское поселение, п. Мулянка, ул. Новая	0,00/0,00	
471				Автомобильная дорога протяженность – 0,174 км	Лобановское сельское поселение, п. Мулянка, ул. Пионерская	0,00/0,00	
472				Автомобильная дорога протяженность – 0,392 км	Лобановское сельское поселение, п. Мулянка, ул. Пихтовая	0,00/0,00	
473				Автомобильная дорога протяженность – 0,997 км	Лобановское сельское поселение, п. Мулянка, ул. Путейская	0,00/0,00	
474				Автомобильная дорога протяженность – 0,415 км	Лобановское сельское поселение, п. Мулянка, ул. Рябиновая	0,00/0,00	
475				Автомобильная дорога протяженность – 0,649 км	Лобановское сельское поселение, п. Мулянка, ул. Садовая	0,00/0,00	
476				Автомобильная дорога протяженность – 0,784 км	Лобановское сельское поселение, п. Мулянка, ул. Спортивная	0,00/0,00	
477				Автомобильная дорога протяженность – 0,811 км	Лобановское сельское поселение, п. Мулянка, ул. Строителей	0,00/0,00	

478				Автомобильная дорога протяженность – 0,384 км	Лобановское сельское поселение, п. Мулянка, Тракторный переулок		0,00/0,00	
479				Автомобильная дорога протяженность – 1,009 км	Лобановское сельское поселение, п. Мулянка, ул. Школьная		0,00/0,00	
480				Автомобильная дорога протяженность – 1,112 км	Лобановское сельское поселение, п. Мулянка, ул. Южная		0,00/0,00	
481				Автомобильная дорога протяженность – 0,459 км	Лобановское сельское поселение, д. Горбуново, ул. Дачная		0,00/0,00	
482				Автомобильная дорога протяженность – 0,716 км	Лобановское сельское поселение, д. Горбуново, ул. Зеленая		0,00/0,00	
483				Автомобильная дорога протяженность – 0,634 км	Лобановское сельское поселение, д. Горбуново, ул. Кедровая		0,00/0,00	
484				Автомобильная дорога протяженность – 0,695 км	Лобановское сельское поселение, д. Горбуново, ул. Крохалева		0,00/0,00	
485				Автомобильная дорога протяженность – 0,759 км	Лобановское сельское поселение, д. Горбуново, ул. Набережная		0,00/0,00	
486				Автомобильная дорога протяженность – 0,669 км	Лобановское сельское поселение, д. Горбуново, ул. Садовая		0,00/0,00	

487				Автомобильная дорога протяженность – 0,170 км	Лобановское сельское поселение, д. Горбуново, Садовый переулок		0,00/0,00	
488				Автомобильная дорога протяженность – 0,710 км	Лобановское сельское поселение, д. Горбуново, ул. Сосновая		0,00/0,00	
489				Автомобильная дорога протяженность – 1,019 км	Лобановское сельское поселение, д. Горбуново, ул. Школьная		0,00/0,00	
490				Автомобильная дорога протяженность – 0,486 км	Лобановское сельское поселение, с. Кольцово, ул. Заречная		0,00/0,00	
491				Автомобильная дорога протяженность – 0,9 км	Лобановское сельское поселение, с. Кольцово, ул. Лесная		0,00/0,00	
492				Автомобильная дорога протяженность – 0,34 км	Лобановское сельское поселение, с. Кольцово, ул. Луговая		0,00/0,00	
493				Автомобильная дорога протяженность – 1,075 км	Лобановское сельское поселение, с. Кольцово, ул. Полевая		0,00/0,00	
494				Автомобильная дорога протяженность – 0,606 км	Лобановское сельское поселение, с. Кольцово, ул. Чкалова		0,00/0,00	
495				Автомобильная дорога протяженность – 1,672 км	Лобановское сельское поселение, д. Верх-Сыра		0,00/0,00	

496				Автомобильная дорога протяженность – 0,732 км	Лобановское сельское поселение, д. Грибаново		0,00/0,00	
497				Автомобильная дорога протяженность – 2,343 км	Лобановское сельское поселение, д. Малый Буртым		0,00/0,00	
498				Автомобильная дорога протяженность – 1,566 км	Лобановское сельское поселение, д. Березники		0,00/0,00	
499				Автомобильная дорога протяженность – 2,163 км	Лобановское сельское поселение, д. Ключи		0,00/0,00	
500				Автомобильная дорога протяженность – 3,593 км	Лобановское сельское поселение, д. Меркушево		0,00/0,00	
501				Автомобильная дорога протяженность – 0,635 км	Лобановское сельское поселение, д. Касимово, ул. Молодежная		0,00/0,00	
502				Автомобильная дорога протяженность – 0,238 км	Лобановское сельское поселение, д. Касимово, ул. Набережная		0,00/0,00	
503				Автомобильная дорога протяженность – 0,607 км	Лобановское сельское поселение, д. Касимово, Садовый переулок		0,00/0,00	
504				Автомобильная дорога протяженность – 1,496 км	Лобановское сельское поселение, д. Козыбаево, (до Лесничества)		0,00/0,00	
505				Автомобильная дорога протяженность – 0,494 км	Лобановское сельское поселение, д. Козыбаево, (за пруд до фермы)		0,00/0,00	

506				Автомобильная дорога протяженность – 0,315 км	Лобановское сельское поселение, д. Козыбаева, ул. Молодежная		0,00/0,00	
507				Автомобильная дорога протяженность – 0,777 км	Лобановское сельское поселение, с. Лобаново, ул. Цветочная		0,00/0,00	
508				Автомобильная дорога протяженность – 0,12 км	Лобановское сельское поселение, с. Лобаново, ул. 1-я Лесная		0,00/0,00	
509				Автомобильная дорога протяженность – 0,26 км	Лобановское сельское поселение, с. Лобаново, ул. 2-я Лесная		0,00/0,00	
510				Автомобильная дорога протяженность – 0,141 км	Лобановское сельское поселение, с. Лобаново, ул. Весенняя		0,00/0,00	
511				Автомобильная дорога протяженность – 0,125 км	Лобановское сельское поселение, с. Лобаново, ул. Осенняя		0,00/0,00	
512				Автомобильная дорога протяженность – 1,002 км	Лобановское сельское поселение, п. Мулянка (до кладбища)		0,00/0,00	
513				Автомобильная дорога протяженность – 0,295 км	Лобановское сельское поселение, п. Мулянка, ул. Уральская		0,00/0,00	
514				Автомобильная дорога протяженность – 0,237 км	Лобановское сельское поселение, п. Мулянка, ул. Солнечная		0,00/0,00	

515				Автомобильная дорога протяженность – 1,140 км	Лобановское сельское поселение, п. Мулянка, (до кладбища)		0,00/0,00	
516				Автомобильная дорога протяженность – 0,257 км	Лобановское сельское поселение, с. Кояново, ул. Полевая		0,00/0,00	
517				Автомобильная дорога протяженность – 1,356 км	Лобановское сельское поселение, д. Клестята, ул. Тракторная		0,00/0,00	
518				Автомобильная дорога протяженность – 0,457 км	Лобановское сельское поселение, д. Клестята, ул. Заречная		0,00/0,00	
519				Автомобильная дорога протяженность – 1,452 км	Лобановское сельское поселение, д. Клестята, ул. Набережная		0,00/0,00	
520				Автомобильная дорога протяженность – 0,494 км	Лобановское сельское поселение, д. Клестята, ул. Зеленая		0,00/0,00	
521				Автомобильная дорога протяженность – 0,4 км	Лобановское сельское поселение, д. Малые Клестята, ул. Березовая		0,00/0,00	
522				Автомобильная дорога протяженность – 0,723 км	Лобановское сельское поселение, д. Малые Клестята, ул. Центральная		0,00/0,00	
523				Автомобильная дорога протяженность – 1,041 км	Лобановское сельское поселение, с. Лобаново, ул. Строителей		0,00/0,00	

524					Автомобильная дорога протяженность – 1,582 км	Лобановское сельское поселение, с. Лобаново, ул. Культуры		0,00/0,00	
525					Линия уличного освещения протяженность – 370 м	Лобановское сельское поселение, с. Лобаново, ул. Культуры, от д. 2 до д. 8		0,00/0,00	
526					Линия уличного освещения протяженность – 190 м	Лобановское сельское поселение, с. Лобаново, ул. Культуры, от д. 14 до д. 22		0,00/0,00	
527					Линия уличного освещения протяженность – 155 м	Лобановское сельское поселение, с. Лобаново, ул. Центральная, от д. 46 до д. 52		0,00/0,00	
528					Линия уличного освещения протяженность – 270 м	Лобановское сельское поселение, с. Лобаново, ул. Луговая, от д. 29 до д. 45		0,00/0,00	
529					Линия уличного освещения протяженность – 370 м	Лобановское сельское поселение, с. Лобаново, ул. Луговая, от д. 5 до д. 27		0,00/0,00	
530					Линия уличного освещения протяженность – 770 м	Лобановское сельское поселение, с. Лобаново, ул. Строителей, от д. 2 до д. 44		0,00/0,00	
531					Линия уличного освещения протяженность – 1280 м	Лобановское сельское поселение, д. Касимово,		0,00/0,00	

						от ул. Клубная, д. 38 до ул. Нагорная д. 2			
532					Линия уличного освещения протяженность – 270 м	Лобановское сельское поселение, с. Лобаново, от ул. Культуры, до ул. Центральная	0,00/0,00		
533					Линия уличного освещения протяженность – 1500 м	Лобановское сельское поселение, д. Большой Буртым, ул. Сибирский тракт	0,00/0,00		
534					Линия уличного освещения протяженность – 650 м	Лобановское сельское поселение, д. Клестята, ул. Тракторная	0,00/0,00		
535					Линия уличного освещения протяженность – 380 м	Лобановское сельское поселение, д. Касимово, ул. Клубная до ул. Молодежная	0,00/0,00		
536					Линия уличного освещения протяженность – 300 м	Лобановское сельское поселение, п. Мулянка, от ул. Дачная д. 12 до железнодорожного переезда	0,00/0,00		
537					Линия уличного освещения протяженность – 500 м	Лобановское сельское поселение, п. Мулянка, от ул. Школьная д. 1 до ул. Дачная д. 12	0,00/0,00		
538					Линия уличного освещения протяженность – 780 м	Лобановское сельское поселение, д. Горбуново, ул. Центральная от д. 1 до д. 49	0,00/0,00		

539					Линия уличного освещения протяженность – 1220 м	Лобановское сельское поселение, д. Кольцово, ул. Чкалова д. 1/3 до ул. Лесная д. 18, ул. Полевая от д. 2 до д. 15		0,00/0,00	
540					Линия уличного освещения протяженность – 3200 м	Лобановское сельское поселение, с. Кояново, ул. Советская		0,00/0,00	
541					Воздушная линия электропередачи низкого напряжения 0,4 кВ, протяженность – 140 м, количество опор – 3 шт	Лобановское сельское поселение, п. Мулянка, ул. Воинская		0,00/0,00	
542					Воздушная линия электропередачи высокого напряжения 10 кВ, протяженность – 220 м, количество опор – 3 шт	Лобановское сельское поселение, п. Мулянка, ул. Воинская		0,00/0,00	
543					Воздушная линия электропередачи низкого напряжения 0,4 кВ от трансформаторная подстанция – 3176, протяженность – 1240 м, количество опор – 31 шт	Лобановское сельское поселение, п. Мулянка, ул. Школьная, ул. Весенняя		0,00/0,00	
544					Воздушная линия электропередачи низкого напряжения 0,4 кВ, протяженность – 2000 м, количество опор – 50 шт	Лобановское сельское поселение, д. Верх-Сыра		0,00/0,00	
545					Трансформаторная подстанция – 400, металлическая	Лобановское сельское поселение, п. Мулянка, ул. Воинская, 10		0,00/0,00	

546				<p>Квартиры: № 1, общ. S – 11,2 кв.м; № 2, общ. S – 11,2 кв.м; № 3, общ. S – 11,2 кв.м; № 4, общ. S – 11,2 кв.м; № 5, общ. S – 11,2 кв.м; № 6, общ. S – 11,4 кв.м; № 7, общ. S – 11,4 кв.м; № 8, общ. S – 11,4 кв.м; № 9, общ. S – 11,4 кв.м; № 10, общ. S – 11,4 кв.м, расположенные в многоквартирном жилом доме</p>	<p>Лобановское сельское поселение, п. Мулянка, ул. Новая, д. 16</p>		<p>0,00/0,00 0,00/0,00 0,00/0,00 0,00/0,00 0,00/0,00 0,00/0,00 0,00/0,00 0,00/0,00 0,00/0,00 0,00/0,00</p>	
547				<p>Квартиры: № 1, общ. S – 39,8 кв.м; № 2, общ. S – 39,8 кв.м; № 3, общ. S – 39,8 кв.м; № 4, общ. S – 14,9 кв.м; № 5, общ. S – 14,9 кв.м; № 6, общ. S – 14,9 кв.м; № 7, общ. S – 14,6 кв.м; № 8, общ. S – 14,6 кв.м; № 9, общ. S – 14,6 кв.м; № 10, общ. S – 14,6 кв.м; № 11, общ. S – 14,6 кв.м, расположенные в многоквартирном жилом доме</p>	<p>Лобановское сельское поселение, п. Мулянка, ул. Новая, д. 26</p>		<p>0,00/0,00 0,00/0,00 0,00/0,00 0,00/0,00 0,00/0,00 0,00/0,00 0,00/0,00 0,00/0,00 0,00/0,00 0,00/0,00 0,00/0,00</p>	
548				<p>Квартиры: № 1, общ. S – 29,6 кв.м; № 2, общ. S – 29,0 кв.м; № 3, общ. S – 29,6 кв.м; № 4, общ. S – 29,0 кв.м, расположенные в</p>	<p>Лобановское сельское поселение, д. Горбуново, ул. Центральная, д. 34</p>		<p>0,00/0,00 0,00/0,00 0,00/0,00 0,00/0,00</p>	

					многоквартирном жилом доме				
549					Водопроводные сети протяженность – 910 м	Лобановское сельское поселение, с. Кояново, ул. Тукая		0,00/0,00	
550					Квартиры: №1, общ. S – 23,8 кв.м; №3, общ. S – 37,9 кв.м, расположенные в многоквартирном жилом доме	Пальниковское сельское поселение, п. Сухобизярка, ул. Центральная, д. 11		0,00/0,00 0,00/0,00	
551					Водопроводные сети протяженность – 1100 м	Пальниковское сельское поселение, д. Аннинск		0,00/0,00	
552					Водопроводная башня, общ. S – 89,9 кв.м	Пальниковское сельское поселение, вне границ населенного пункта д. Аннинск, примерно в 0,2 км по направлению на восток от ориентира д. Аннинск		0,00/0,00	
553					Скважина № 4804, глубина – 60 м	Пальниковское сельское поселение, вне границ населенного пункта д. Аннинск, примерно в 0,2 км по направлению на восток от ориентира д. Аннинск		0,00/0,00	
554					Скважина № 4803, глубина – 60 м	Пальниковское сельское поселение, вне границ населенного пункта д. Аннинск, примерно в 0,2 км по направлению на восток от ориентира д.		0,00/0,00	

					Аннинск			
555				Водопроводные сети протяженность – 1300 м	Пальниковское сельское поселение, п. Октябрьский		0,00/0,00	
556				Скважина № 5782, глубина – 60 м	Пальниковское сельское поселение, п. Октябрьский		0,00/0,00	
557				Водопроводная башня, общ. S – 24,6 кв.м	Пальниковское сельское поселение, п. Октябрьский		0,00/0,00	
558				Часть жилого дома, состоящая из квартиры № 1, общ. S – 40,0 кв.м; часть жилого дома, состоящая из квартиры № 2, общ. S – 40,0 кв.м	Пальниковское сельское поселение, п. Сухобизярка, ул. Луговая, д. 5		0,00/0,00 0,00/0,00	
559				Гидротехническое сооружение протяженность – 130 м	Пальниковское сельское поселение, на р. Ерзыковка, д. Челяба		0,00/0,00	
560				Очистные сооружения, в составе здания блока биофильтра, отстойника, септика-накопителя, общ. S – 191,9 кв.м	Пальниковское сельское поселение, с. Нижний Пальник		0,00/0,00	
561				Канализационная насосная станция, общ. S – 33,5 кв.м	Пальниковское сельское поселение, с. Нижний Пальник		0,00/0,00	
562				Сети канализации протяженность – 6233 м	Пальниковское сельское поселение, с. Нижний Пальник		0,00/0,00	
563				Водозаборные сети протяженность – 9500 м	Пальниковское сельское поселение, с. Нижний Пальник		0,00/0,00	

564				Скважина № 2268, глубина – 88 м	Пальниковское сельское поселение, с. Нижний Пальник		0,00/0,00	
565				Скважина № 2916, глубина – 90 м	Пальниковское сельское поселение, с. Нижний Пальник		0,00/0,00	
566				Скважина № 4260, глубина – 88 м	Пальниковское сельское поселение, с. Нижний Пальник		0,00/0,00	
567				Водопроводная башня, общ. S – 50,0 кв.м, лит. А	Пальниковское сельское поселение, с. Нижний Пальник		0,00/0,00	
568				Водопроводная башня, общ. S – 50,0 кв.м, лит. Б	Пальниковское сельское поселение, с. Нижний Пальник		0,00/0,00	
569				Водопроводная башня, общ. S – 50,0 кв.м, лит. В	Пальниковское сельское поселение, с. Нижний Пальник		0,00/0,00	
570				Скважина № 4445, глубина – 90 м	Пальниковское сельское поселение, д. Челябин		0,00/0,00	
571				Скважина № 4446, глубина – 90 м	Пальниковское сельское поселение, д. Челябин		0,00/0,00	
572				Водопроводная башня, общ. S – 50,0 кв.м	Пальниковское сельское поселение, д. Челябин		0,00/0,00	
573				Водозаборные сети протяженность – 1320 м	Пальниковское сельское поселение, д. Челябин		0,00/0,00	

574				Улично-дорожная сеть протяженность – 1,06 км	Платошинское сельское поселение, с. Платошино, ул. Набережная	0,00/0,00	
575				Улично-дорожная сеть протяженность – 0,58 км	Платошинское сельское поселение, с. Платошино, ул. Солнечная	0,00/0,00	
576				Улично-дорожная сеть протяженность – 0,66 км	Платошинское сельское поселение, с. Платошино, ул. Уральская	0,00/0,00	
577				Улично-дорожная сеть протяженность – 0,76 км	Платошинское сельское поселение, с. Платошино, ул. Строителей	0,00/0,00	
578				Улично-дорожная сеть протяженность – 0,77 км	Платошинское сельское поселение, с. Платошино, ул. Западная	0,00/0,00	
579				Улично-дорожная сеть протяженность – 0,63 км	Платошинское сельское поселение, с. Платошино, ул. Молодежная	0,00/0,00	
580				Улично-дорожная сеть протяженность – 0,42 км	Платошинское сельское поселение, с. Платошино, ул. Полевая	0,00/0,00	
581				Улично-дорожная сеть протяженность – 0,3 км	Платошинское сельское поселение, с. Платошино, ул. Плехановский	0,00/0,00	

						переулок			
582					Улично-дорожная сеть протяженность – 2,9 км	Платошинское сельское поселение, с. Платошино, ул. Сибирский тракт		0,00/0,00	
583					Улично-дорожная сеть протяженность – 1,49 км	Платошинское сельское поселение, с. Платошино, от западной границы с. Платошино до биологических очистных сооружений		0,00/0,00	
584					Улично-дорожная сеть протяженность – 1,8 км	Платошинское сельское поселение, д. Усть-Курашим, ул. Центральная		0,00/0,00	
585					Улично-дорожная сеть протяженность – 1,12 км	Платошинское сельское поселение, д. Усть-Курашим, ул. Дачная		0,00/0,00	
586					Улично-дорожная сеть протяженность – 0,95 км	Платошинское сельское поселение, д. Усть-Курашим, ул. Луговая		0,00/0,00	
587					Улично-дорожная сеть протяженность – 0,45 км	Платошинское сельское поселение, д. Усть-Курашим, ул. Весенняя		0,00/0,00	
588					Улично-дорожная сеть протяженность – 0,2 км	Платошинское сельское поселение, д. Усть-Курашим, ул. Зеленая		0,00/0,00	

589				Улично-дорожная сеть протяженность – 0,7 км	Платошинское сельское поселение, д. Сыро-Платошино, ул. С.В.Швалева	0,00/0,00	
590				Улично-дорожная сеть протяженность – 0,7 км	Платошинское сельское поселение, д. Сухо-Платошино, ул. Светлая	0,00/0,00	
591				Улично-дорожная сеть протяженность – 2,1 км	Платошинское сельское поселение, д. Сыро-Платошино	0,00/0,00	
592				Улично-дорожная сеть протяженность – 2,03 км	Платошинское сельское поселение, д. Сухо-Платошино	0,00/0,00	
593				Здание теплового пункта (старого поселка), общ. S – 90,0 кв.м	Платошинское сельское поселение, с. Платошино, ул. Школьная	640,24/ 156,66	
594				Газопровод протяженность – 1,06 км	Платошинское сельское поселение, с. Платошино, ул. Владимирова, ул. Уральская	1805,49/ 1070,09	
595				Водозабор на р. Бабка здание № 1, общ. S – 36,5 кв.м; здание № 2, общ. S – 26,5 кв.м	Платошинское сельское поселение, с. Платошино	57,43/ 24,2	
596				Водонапорная башня, общ. S – 8,0 кв.м	Платошинское сельское поселение, с. Платошино	32,96/0	
597				Свалка твердых бытовых отходов, общ. S – 1,5 га	Платошинское сельское поселение, с. Платошино	3,5/0	

598				Водопроводные сети протяженность – 2500 м	Платошинское сельское поселение, с. Платошино, по ул. Западная, ул. Строителей, ул. Молодежная, ул. Полевая, ул. Владимирова		0,00/0,00	
599				Здание бойлерной, общ. S – 26,0 кв.м	Платошинское сельское поселение, с. Платошино, ул. Владимирова		0,00/0,00	
600				Водопроводные сети протяженность – 700 м	Савинское сельское поселение, д. Крохово, Казанский тракт		0,00/0,00	
601				Водопроводные сети протяженность – 900 м	Савинское сельское поселение, д. Крохово, ул. Клубная		0,00/0,00	
602				Водопроводные сети протяженность – 300 м	Савинское сельское поселение, д. Крохово, ул. Тихая		0,00/0,00	
603				Водопроводные сети протяженность – 1400 м	Савинское сельское поселение, д. Большое Савино, Казанский тракт		0,00/0,00	
604				Водопроводные сети протяженность – 500 м	Савинское сельское поселение, д. Большое Савино, ул. Аэродромная		0,00/0,00	

605				Водопроводные сети протяженность – 400 м	Савинское сельское поселение, д. Большое Савино, ул. Парниковая		0,00/0,00	
606				Водопроводные сети протяженность – 200 м	Савинское сельское поселение, д. Большое Савино, Магазинный переулок		0,00/0,00	
607				Водопроводные сети протяженность – 800 м	Савинское сельское поселение, д. Большое Савино, ул. Засолочная		0,00/0,00	
608				Водопроводные сети протяженность – 200 м	Савинское сельское поселение, д. Большое Савино, ул. Новая		0,00/0,00	
609				Водопроводные сети протяженность – 250 м	Савинское сельское поселение, д. Большое Савино, ул. Садовая		0,00/0,00	
610				Водопроводные сети протяженность – 300 м	Савинское сельское поселение, д. Большое Савино, ул. Уральская		0,00/0,00	
611				Водопроводные сети протяженность – 150 м	Савинское сельское поселение, д. Большое Савино, ул. Луговая		0,00/0,00	
612				Водопроводные сети протяженность – 400 м	Савинское сельское поселение, д. Большое Савино, Гляденовский переулок		0,00/0,00	
613				Водопроводные сети протяженность – 400 м	Савинское сельское поселение, д. Ясыри, Казанский тракт (от Яблоневого переулка		0,00/0,00	

						до колонки у дома № 4 по Казанский тракт)			
614					Водопроводные сети протяженность – 50 м	Савинское сельское поселение, д. Ясыри, ул. Светлая		0,00/0,00	
615					Водопроводные сети протяженность – 500 м	Савинское сельское поселение, д. Ясыри, Яблоневый переулок		0,00/0,00	
616					Водопроводные сети протяженность – 450 м	Савинское сельское поселение, д. Ванюки, ул. Парниковая		0,00/0,00	
617					Напорная сеть канализации от канализационной насосной станции д. Ясыри до существующих напорных коллекторов диаметром 1000 и диаметром 1200, протяженность – 89 м	Савинское сельское поселение, д. Ясыри		0,00/0,00	
618					Линии уличного освещения протяженность – 950 м	Савинское сельское поселение, д. Песьянка, ул. Молодежная, ул. Строителей, ул. Мелиораторов		0,00/0,00	
619					Линии уличного освещения протяженность – 570 м	Савинское сельское поселение, д. Ванюки, ул. Парковая		0,00/0,00	
620					Линии уличного освещения протяженность – 550 м	Савинское сельское поселение, д. Ванюки, ул. Зеленая		0,00/0,00	

621				Линии уличного освещения протяженность – 350 м	Савинское сельское поселение, д. Ванюки, ул. Парникова		0,00/0,00	
622				Линии уличного освещения протяженность – 620 м	Савинское сельское поселение, д. Крохово, ул. Полевая		0,00/0,00	
623				Линии уличного освещения протяженность – 1200 м	Савинское сельское поселение, д. Ясыри, Казанский тракт		0,00/0,00	
624				Линии уличного освещения протяженность – 1500 м	Савинское сельское поселение, п. Сокол		0,00/0,00	
625				Газопровод высокого и среднего давления, протяженность – 146,33 м	Савинское сельское поселение, п. Сокол		0,00/0,00	
626				Газопровод протяженность – 15,0 м	Савинское сельское поселение, д. Крохово		0,00/0,00	
627				Водопроводные сети протяженность – 3000 м	Савинское сельское поселение, д. Ванюки- п. Сокол-д. Хмели		0,00/0,00	
628				Воздушная линия 0,4 кВ на железобетонных опорах, протяженность – 1500 м от Трансформаторной подстанции 0437 (0363) 2- 400/10кВ	Савинское сельское поселение, д. Песьянка		0,00/0,00	
629				Кабельная линия -0,4 кВ протяженность – 300 м, от трансформаторной подстанции 0437 (0363) 2-400/10кВ	Савинское сельское поселение, д. Песьянка		0,00/0,00	

630				Кабельная линия -0,4 кВ протяженность – 70 м, от ТП 0437 (0363) 2-400/10кВ	Савинское сельское поселение, д. Песьянка		0,00/0,00	
631				Автомобильная дорога протяженность – 0,35 км	Савинское сельское поселение, д. Большое Савино, ул. Береговая		0,00/0,00	
632				Воздушная линия электропередачи -10кВ на деревянных опорах с железобетонными приставками, протяженность – 800 м, от подстанции «Хмели» по фидеру Ясыри к Трансформаторной подстанции 0428 (0265) 400/10 кВ	Савинское сельское поселение, д. Ванюки		0,00/0,00	
633				Воздушная линия-0,4кВ на деревянных опорах с железобетонными приставками, протяженность – 2000 м, от Трансформаторной подстанции –4123 (7165)	Савинское сельское поселение, д. Ванюки		0,00/0,00	
634				Воздушная линия электропередачи -0,4 кВ на деревянных опорах с железобетонными приставками, протяженность – 1000 м, от Трансформаторной подстанции -4124 (7205)	Савинское сельское поселение, д. Ванюки		0,00/0,00	
635				Трансформаторная подстанция -0426 (0275) 400/10 кВ от подстанции «Хмели» по фидер	Савинское сельское поселение, д. Ванюки		0,00/0,00	

					Ясыри			
636					Автомобильная дорога протяженность – 0,7 м	Савинское сельское поселение, д. Большое Савино, (от моста Гляденовский переулок до ул. Клубная)		0,00/0,00
637					Воздушная линия электропередачи 0,4 кВ на деревянных опорах с железобетонными приставками, протяженность – 800 м, от Трансформаторной подстанции –4123 (7165)	Савинское сельское поселение, д. Ванюки		0,00/0,00
638					Воздушная линия электропередачи 0,4 кВ на железобетонных опорах, протяженность – 1200 м	Савинское сельское поселение, д. Крохово, ул. Полевая		0,00/0,00
639					Автомобильная дорога протяженность – 0,31 км	Савинское сельское поселение, д. Песьянка проезд от Ш. Космонавтов до ул. Мелиораторов, 8		0,00/0,00
640					Автомобильная дорога протяженность – 0,1 км	Савинское сельское поселение, д. Песьянка от Шоссе Космонавтов до ул. Строителей 1а		0,00/0,00
641					Автомобильная дорога протяженность – 0,560 км	Савинское сельское поселение, от Казанского тракта д. Большое Савино в д. Малое Савино		0,00/0,00

642				Квартира № 5, общ. S – 47,7 кв. м, расположенная в многоквартирном жилом доме	Сыльвенское сельское поселение, п. Сыльва, переулок Заводской, д. 55		1,224/ 1,224	
643				Квартира № 84, общ. S – 33,1 кв. м, расположенная в многоквартирном жилом доме	Сыльвенское сельское поселение, п. Сыльва, переулок Заводской, д. 21		1,202/ 1,194	
644				Помещение для загрузки топлива в котельную, общ. S – 107 кв.м	Сыльвенское сельское поселение, п. Сыльва		0,00/0,00	
645				парк микрорайона Куликовка, общ. S – 0,5 га	Сыльвенское сельское поселение, п. Сыльва, ул. Мичурина, 3		0,00/0,00	
646				Автомобильная дорога протяженность – 0,51 км	Сыльвенское сельское поселение, п. Сыльва, ул. Сосновая		0,00/0,00	
647				Автомобильная дорога, протяженность – 0,35 км	Сыльвенское сельское поселение, п. Сыльва, ул. Дружбы		0,00/0,00	
648				Автомобильная дорога протяженность – 0,306 км	Сыльвенское сельское поселение, п. Сыльва, ул. Радужная		0,00/0,00	
649				Автомобильная дорога протяженность – 0,306 км	Сыльвенское сельское поселение, п. Сыльва, ул. Подстаницкого		0,00/0,00	
650				Автомобильная дорога протяженность – 0,306 км	Сыльвенское сельское поселение, п. Сыльва, ул. Осенняя		0,00/0,00	
651				Автомобильная дорога протяженность – 0,306 км	Сыльвенское сельское поселение, п. Сыльва, ул. Рождественская		0,00/0,00	
652				Автомобильная дорога протяженность – 0,455 км	Сыльвенское сельское поселение, п. Сыльва, ул. Березовая		0,00/0,00	

653				Автомобильная дорога протяженность – 0,2 км	Сылвенское сельское поселение, п. Сылва, ул. Целинная	0,00/0,00	
654				Автомобильная дорога протяженность – 0,2 км	Сылвенское сельское поселение, п. Сылва, ул. Мостовая	0,00/0,00	
655				Автомобильная дорога протяженность – 0,18 км	Сылвенское сельское поселение, п. Сылва, ул. Светлая	0,00/0,00	
656				Автомобильная дорога протяженность – 0,11 км	Сылвенское сельское поселение, п. Сылва, ул. Апрельская	0,00/0,00	
657				Автомобильная дорога протяженность – 0,36 км	Сылвенское сельское поселение, с. Троица, переулок Лесной	0,00/0,00	
658				Автомобильная дорога протяженность – 0,36 км	Сылвенское сельское поселение, д. Мостовая, ул. Прибрежная	0,00/0,00	
659				Автомобильная дорога протяженность – 0,4 км	Сылвенское сельское поселение, д. Алебастрово, ул. Береговая	0,00/0,00	
660				Автомобильная дорога протяженность – 0,8 км	Сылвенское сельское поселение, д. Алебастрово, ул. Советская	0,00/0,00	
661				Автомобильная дорога протяженность – 0,48 км	Сылвенское сельское поселение, д. Алебастрово, ул. Зеленая	0,00/0,00	
662				Автомобильная дорога протяженность – 0,56 км	Сылвенское сельское поселение, д. Алебастрово, ул. Речная	0,00/0,00	
663				Автомобильная дорога протяженность – 0,15 км	Сылвенское сельское поселение, д. Алебастрово,	0,00/0,00	

					ул. Нагорная			
664				Автомобильная дорога протяженность – 0,38 км	Сыльвенское сельское поселение, с. Ляды, ул. Заводская		0,00/0,00	
665				Автомобильная дорога протяженность – 0,6 км	Сыльвенское сельское поселение, с. Ляды, ул. Александровская		0,00/0,00	
666				Автомобильная дорога протяженность – 0,2 км	Сыльвенское сельское поселение, д. Малая, ул. Владимирская		0,00/0,00	
667				Квартира № 1, общ. S – 35,5 кв.м, расположенная в многоквартирном жилом доме	Фроловское сельское поселение, д. Няшино, ул. Энергетиков, д. 10		1,233/ 1,226	
668				Улично-дорожная сеть протяженность – 3,91 км	Хохловское сельское поселение, д. Скобелевка, проходящая по улицам: Юности, Дружбы, Усадебная, Рошинская, Лазурная, Хохловская, Успешная, Жукова, Суворова, Кутузова		0,00/0,00	
669				Улично-дорожная сеть протяженность – 0,7 км	Хохловское сельское поселение, д. Скобелевка, ул. Хохловская		0,00/0,00	
670				Улично-дорожная сеть протяженность – 1,15 км	Хохловское сельское поселение, д. Христофоровка,		0,00/0,00	

						проходящая по улицам: Новая, Залесная, Урожайная			
671					Улично-дорожная сеть протяженность – 0,92 км	Хохловское сельское поселение, д. Загришинское, ул. Солнечная		0,00/0,00	
672					Улично-дорожная сеть протяженность – 2,35 км	Хохловское сельское поселение, д. Сибирь, проходящая по улицам: Рыбацкая, Светлая, Чистая, Зеленая, Крутая, Горная		0,00/0,00	
673					Улично-дорожная сеть протяженность – 2,46 км	Хохловское сельское поселение, д. Мысы, проходящая по улицам: Ключевая, Рябиновая, Дружная, Тихая, Ясная, Уютная		0,00/0,00	
674					Улично-дорожная сеть протяженность – 0,2 км	Хохловское сельское поселение, д. Мысы, ул. Ветеранов		0,00/0,00	
675					Улично-дорожная сеть протяженность – 1,72 км	Хохловское сельское поселение, с. Хохловка, проходящая по улицам: Камская, Верхняя		0,00/0,00	
676					Улично-дорожная сеть протяженность – 1,65 км	Хохловское сельское поселение, с. Хохловка, ул. Пихтовая		0,00/0,00	
677					Улично-дорожная сеть протяженность – 0,800 км	Хохловское сельское поселение, д. Гора,		0,00/0,00	

						проходящая по улицам: Родниковая, Музейная			
678					Улично-дорожная сеть протяженность – 1,99 км	Хохловское сельское поселение, д. Глушата, проходящая по улицам: Центральная, Горнолыжная, Придорожная		0,00/0,00	
679					Улично-дорожная сеть протяженность – 1,55 км	Хохловское сельское поселение, д. Заозерье, проходящая по улицам: Полевая, Солнечная, Береговая		0,00/0,00	
680					Улично-дорожная сеть протяженность – 2,43 км	Хохловское сельское поселение, д. Тупица, проходящая по улицам: Мира, 2ая Радужная, Весёлая, переулок Дружный		0,00/0,00	
681					Улично-дорожная сеть протяженность – 2,65 км	Хохловское сельское поселение, д. Карасье, проходящая по улицам: Дачная, Ясная, Пляжная		0,00/0,00	
682					Водонапорная башня БР-50У-15, объем резервуара - 50 куб.м, объем опоры – 17,5 куб.м, диаметр бака – 3020 мм, диаметр опоры – 1220 мм, высота башни – 21,4 м	Хохловское сельское поселение, д. Скобелевка, ул. Хохловская		0,00/0,00	

683				Линия уличного освещения протяженность – 5500 м	Хохловское сельское поселение, д. Скобелевка, проходящая по улицам: Северная, Садовая, Хохловская, Майская, Молодежная, Гагарина		0,00/0,00	
684				Линия уличного освещения протяженность – 1150 м	Хохловское сельское поселение, д. Сибирь		0,00/0,00	
685				Линия уличного освещения протяженность – 550 м	Хохловское сельское поселение, д. Загришинское		0,00/0,00	
686				Линия уличного освещения протяженность – 700 м	Хохловское сельское поселение, д. Глушата		0,00/0,00	
687				Линия уличного освещения протяженность – 2400 м	Хохловское сельское поселение, д. Заозерье		0,00/0,00	
688				Линия уличного освещения протяженность – 800 м	Хохловское сельское поселение, д. Тупица		0,00/0,00	
689				Квартира № 22, общ. S – 33,1 кв. м, расположенная в многоквартирном жилом доме	Юговское сельское поселение, п. Юг, ул. Урицкого, д. 77		1,202/ 1,198	
690				Дорога протяженность – 0,45 км	Юговское сельское поселение, п. Юг, ул. Акулова		0,00/0,00	
691				Дорога протяженность – 0,42 км	Юговское сельское поселение, п. Юг, ул. Войкова		0,00/0,00	

692				Дорога протяженность – 0,37 км	Юговское сельское поселение, п. Юг, ул. 8 Марта		0,00/0,00	
693				Дорога протяженность – 0,45 км	Юговское сельское поселение, п. Юг, ул. Заюг		0,00/0,00	
694				Дорога протяженность – 0,58 км	Юговское сельское поселение, п. Юг, ул. Заречная		0,00/0,00	
695				Дорога протяженность – 0,25 км	Юговское сельское поселение, п. Юг, ул. Зеленая		0,00/0,00	
696				Дорога протяженность – 1,3 км	Юговское сельское поселение, п. Юг, ул. Калинина		0,00/0,00	
697				Дорога протяженность – 1,05 км	Юговское сельское поселение, п. Юг, ул. Кирова		0,00/0,00	
698				Дорога протяженность – 0,15 км	Юговское сельское поселение, п. Юг, ул. Красина		0,00/0,00	
699				Дорога протяженность – 0,35 км	Юговское сельское поселение, п. Юг, ул. Красноармейская		0,00/0,00	
700				Дорога протяженность – 2,57 км	Юговское сельское поселение, п. Юг, ул. Куйбышева		0,00/0,00	
701				Дорога протяженность – 0,56 км	Юговское сельское поселение, п. Юг, Комсомольский проспект		0,00/0,00	

702					Дорога протяженность – 0,23 км	Юговское сельское поселение, п. Юг, ул. Лесная		0,00/0,00	
703					Дорога протяженность – 0,3 км	Юговское сельское поселение, п. Юг, ул. Луговая		0,00/0,00	
704					Дорога протяженность – 0,4 км	Юговское сельское поселение, п. Юг, ул. М. Горького		0,00/0,00	
705					Дорога протяженность – 0,2 км	Юговское сельское поселение, п. Юг, ул. Менжинского		0,00/0,00	
706					Дорога протяженность – 0,28 км	Юговское сельское поселение, п. Юг, ул. Некрасова		0,00/0,00	
707					Дорога протяженность – 0,8 км	Юговское сельское поселение, п. Юг, ул. Октябрьская		0,00/0,00	
708					Дорога протяженность – 0,7 км	Юговское сельское поселение, п. Юг, ул. Орджоникидзе		0,00/0,00	
709					Дорога протяженность – 2,98 км	Юговское сельское поселение, п. Юг, ул. Попова		0,00/0,00	
710					Дорога протяженность – 0,57 км	Юговское сельское поселение, п. Юг, ул. Пролетарская		0,00/0,00	
711					Дорога протяженность – 0,35 км	Юговское сельское поселение, п. Юг, ул. Решетникова		0,00/0,00	

712					Дорога протяженность – 0,41 км	Юговское сельское поселение, п. Юг, ул. Рыжевская		0,00/0,00	
713					Дорога протяженность – 0,23 км	Юговское сельское поселение, п. Юг, ул. Садовая		0,00/0,00	
714					Дорога протяженность – 0,73 км	Юговское сельское поселение, п. Юг, ул. Свободная		0,00/0,00	
715					Дорога протяженность – 0,1 км	Юговское сельское поселение, п. Юг, ул. Связистов		0,00/0,00	
716					Дорога протяженность – 0,54 км	Юговское сельское поселение, п. Юг, ул. Строительная		0,00/0,00	
717					Дорога протяженность – 2,2 км	Юговское сельское поселение, п. Юг, ул. Урицкого		0,00/0,00	
718					Дорога протяженность – 1,2 км	Юговское сельское поселение, п. Юг, ул. Чернышевского		0,00/0,00	
719					Дорога протяженность – 0,45 км	Юговское сельское поселение, п. Юг, ул. Школьная		0,00/0,00	
720					Дорога протяженность – 0,4 км	Юговское сельское поселение, п. Юг, ул. Юговская		0,00/0,00	
721					Линия уличного освещения протяженность – 450 м	Юговское сельское поселение, п. Юг, ул. Акулова		0,00/0,00	

722				Линия уличного освещения протяженность – 420 м	Юговское сельское поселение, п. Юг, ул. Войкова		0,00/0,00	
723				Линия уличного освещения протяженность – 370 м	Юговское сельское поселение, п. Юг, ул. 8 Марта		0,00/0,00	
724				Линия уличного освещения протяженность – 2650 м	Юговское сельское поселение, п. Юг, ул. Гагарина		0,00/0,00	
725				Линия уличного освещения протяженность – 450 м	Юговское сельское поселение, п. Юг, ул. Заюг		0,00/0,00	
726				Линия уличного освещения протяженность – 580 м	Юговское сельское поселение, п. Юг, ул. Заречная		0,00/0,00	
727				Линия уличного освещения протяженность – 250 м	Юговское сельское поселение, п. Юг, ул. Зеленая		0,00/0,00	
728				Линия уличного освещения протяженность – 1300 м	Юговское сельское поселение, п. Юг, ул. Калинина		0,00/0,00	
729				Линия уличного освещения протяженность – 1020 м	Юговское сельское поселение, п. Юг, ул. К. Маркса		0,00/0,00	
730				Линия уличного освещения протяженность – 1050 м	Юговское сельское поселение, п. Юг, ул. Кирова		0,00/0,00	
731				Линия уличного освещения протяженность – 150 м	Юговское сельское поселение, п. Юг, ул. Красина		0,00/0,00	

732				Линия уличного освещения протяженность – 350 м	Юговское сельское поселение, п. Юг, ул. Красноармейская		0,00/0,00	
733				Линия уличного освещения протяженность – 2570 м	Юговское сельское поселение, п. Юг, ул. Куйбышева		0,00/0,00	
734				Линия уличного освещения протяженность – 560 м	Юговское сельское поселение, п. Юг, Комсомольский проспект		0,00/0,00	
735				Линия уличного освещения протяженность – 230 м	Юговское сельское поселение, п. Юг, ул. Лесная		0,00/0,00	
736				Линия уличного освещения протяженность – 300 м	Юговское сельское поселение, п. Юг, ул. Луговая		0,00/0,00	
737				Линия уличного освещения протяженность – 400 м	Юговское сельское поселение, п. Юг, ул. М. Горького		0,00/0,00	
738				Линия уличного освещения протяженность – 200 м	Юговское сельское поселение, п. Юг, ул. Менжинского		0,00/0,00	
739				Линия уличного освещения протяженность – 280 м	Юговское сельское поселение, п. Юг, ул. Некрасова		0,00/0,00	
740				Линия уличного освещения протяженность – 800 м	Юговское сельское поселение, п. Юг, ул. Октябрьская		0,00/0,00	
741				Линия уличного освещения протяженность – 700 м	Юговское сельское поселение, п. Юг, ул. Орджоникидзе		0,00/0,00	

742					Линия уличного освещения протяженность – 570 м	Юговское сельское поселение, п. Юг, ул. Партизанская		0,00/0,00	
743					Линия уличного освещения протяженность – 2980 м	Юговское сельское поселение, п. Юг, ул. Попова		0,00/0,00	
744					Линия уличного освещения протяженность – 570 м	Юговское сельское поселение, п. Юг, ул. Пролетарская		0,00/0,00	
745					Линия уличного освещения протяженность – 350 м	Юговское сельское поселение, п. Юг, ул. Решетникова		0,00/0,00	
746					Линия уличного освещения протяженность – 410 м	Юговское сельское поселение, п. Юг, ул. Ръжевская		0,00/0,00	
747					Линия уличного освещения протяженность – 230 м	Юговское сельское поселение, п. Юг, ул. Садовая		0,00/0,00	
748					Линия уличного освещения протяженность – 730 м	Юговское сельское поселение, п. Юг, ул. Свободная		0,00/0,00	
749					Линия уличного освещения протяженность – 100 м	Юговское сельское поселение, п. Юг, ул. Связистов		0,00/0,00	
750					Линия уличного освещения протяженность – 540 м	Юговское сельское поселение, п. Юг, ул. Строительная		0,00/0,00	
751					Линия уличного освещения протяженность – 2200 м	Юговское сельское поселение, п. Юг, ул. Урицкого		0,00/0,00	

752				Линия уличного освещения протяженность – 1200 м	Юговское сельское поселение, п. Юг, ул. Чернышевского		0,00/0,00	
753				Линия уличного освещения протяженность – 570 м	Юговское сельское поселение, п. Юг, ул. Чапаева		0,00/0,00	
754				Линия уличного освещения протяженность – 450 м	Юговское сельское поселение, п. Юг, ул. Школьная		0,00/0,00	
755				Линия уличного освещения протяженность – 400 м	Юговское сельское поселение, п. Юг, ул. Юговская		0,00/0,00	
756				Автомобильная дорога протяженность – 0,605 км	Юго-Камское сельское поселение, п. Юго-Камский, ул. Белинского		0,00/0,00	
757				Автомобильная дорога протяженность – 0,691 км	Юго-Камское сельское поселение, п. Юго-Камский, ул. Гаражная		0,00/0,00	
758				Автомобильная дорога протяженность – 0,175 км	Юго-Камское сельское поселение, п. Юго-Камский ул. Труда		0,00/0,00	
759				Автомобильная дорога протяженность – 1,147 км	Юго-Камское сельское поселение, п. Юго-Камский, ул. Санаторная		0,00/0,00	
760				Автомобильная дорога протяженность – 0,751 км	Юго-Камское сельское поселение, п. Юго-Камский, ул. Парковая		0,00/0,00	
761				Автомобильная дорога протяженность – 0,439 км	Юго-Камское сельское поселение, п. Юго-Камский,		0,00/0,00	

					ул. Мира			
762				Автомобильная дорога протяженность – 0,7636 км	Юго-Камское сельское поселение, п. Юго-Камский, ул. Челоскинцев		0,00/0,00	
763				Автомобильная дорога протяженность – 0,320 км	Юго-Камское сельское поселение, п. Юго-Камский, ул. Суворова		0,00/0,00	
764				Автомобильная дорога протяженность – 0,9812 км	Юго-Камское сельское поселение, д. Пашня, ул. Ключевая		0,00/0,00	
765				Автомобильная дорога протяженность – 0,854 км	Юго-Камское сельское поселение, с. Рождественское, ул. Революционная		0,00/0,00	
766				Автомобильная дорога протяженность – 0,438 км	Юго-Камское сельское поселение, п. Новый, ул. Кордонная		0,00/0,00	
767				Автомобильная дорога протяженность – 1,051 км	Юго-Камское сельское поселение, п. Новый, ул. Первомайская		0,00/0,00	
768				Автомобильная дорога протяженность – 0,815 км	Юго-Камское сельское поселение, п. Усть-Пизя, ул. Камская		0,00/0,00	
769				Автомобильная дорога протяженность – 1,263 км	Юго-Камское сельское поселение, п. Сташково, ул. Советская		0,00/0,00	



**СОВЕТ ДЕПУТАТОВ
БЕРШЕТСКОГО СЕЛЬСКОГО ПОСЕЛЕНИЯ
ПЕРМСКОГО МУНИЦИПАЛЬНОГО РАЙОНА**

РЕШЕНИЕ

04.06.2014

№ 70

**Об утверждении перечня имущества
принимаемого в собственность
муниципального образования
«Бершетское сельское поселение»**

В соответствии с Федеральным законом от 06.10.2003 № 131-ФЗ «Об общих принципах организации местного самоуправления в Российской Федерации», Федеральным законом от 31.12.2005 № 199-ФЗ «О внесении изменений в отдельные законодательные акты Российской Федерации в связи с совершенствованием разграничения полномочий», Законом Пермского края от 16.05.2011 № 768-ПК «О порядке разграничения имущества, находящегося в собственности муниципальных образований Пермского края», со статьей 5 Устава «Бершетское сельское поселение»

Совет депутатов РЕШАЕТ:

1. Утвердить перечень объектов муниципальной собственности Пермского муниципального района, подлежащих приему в собственность муниципального образования «Бершетское сельское поселение» согласно приложению.
2. Администрации Бершетского сельского поселения направить перечень объектов муниципальной собственности Пермского муниципального района, подлежащих приему в собственность муниципального образования «Бершетское сельское поселение» в администрацию Пермского муниципального района для утверждения и подготовки актов приема-передачи.
3. Настоящее решение вступает в силу с момента подписания.
4. Контроль за исполнением решения возложить на главу сельского поселения.

Глава сельского поселения

В.В. Ваганов

Приложение
к решению Совета Депутатов
Бершетского сельского поселения
от 04.06.2014 № 70

**ПЕРЕЧЕНЬ
ОБЪЕКТОВ МУНИЦИПАЛЬНОЙ СОБСТВЕННОСТИ
ПЕРМСКОГО МУНИЦИПАЛЬНОГО РАЙОНА, ПОДЛЕЖАЩИХ ПРИЕМУ В СОБСТВЕННОСТЬ
БЕРШЕТСКОГО СЕЛЬСКОГО ПОСЕЛЕНИЯ**

№ п/п	Иденти- фика- ционный код организа- ции в ОКПО	Коды признаков			Полное наименование организации, имущества	Юридический адрес организации, местонахождение имущества	Укруп- ненная специа- лизация	Балансовая/ остаточная стоимость основных фондов (по состоянию на 01.01.2014 года), тыс. руб.	Среднеспи- сочная численность персонала (по состоянию на 01.01.2014 года), чел.
		Мини- стерства (ведомства) в ОКОГУ	Территории в ОКАТО	Отрасли народного хозяйства в ОКВЭД					
1	2	3	4	5	6	7	8	9	10
1					Дорога протяженность – 1,67 км	Бершетское сельское поселение, с. Бершеть, ул. Сибирский тракт (от ул. Мира до р. Юг)		0,00/0,00	
2					Дорога протяженность – 1,49 км	Бершетское сельское поселение, с. Бершеть, ул. Забайкальская (от ул. Сибирский тракт до кладбища и с/т Сосенки)		0,00/0,00	
3					Дорога протяженность – 0,1 км	Бершетское сельское поселение, с. Бершеть, ул. Дальняя		0,00/0,00	
4					Дорога протяженность – 0,65 км	Бершетское сельское поселение, с. Бершеть, ул. Цветочная		0,00/0,00	

5					Дорога протяженность – 0,46 км	Бершетское сельское поселение, с. Бершеть, ул. Полевая		0,00/0,00	
6					Дорога протяженность – 0,8 км	Бершетское сельское поселение, с. Бершеть, ул. Луговая		0,00/0,00	
7					Дорога протяженность – 0,87 км	Бершетское сельское поселение, с. Бершеть, ул. Запрудная		0,00/0,00	
8					Дорога протяженность – 0,5 км	Бершетское сельское поселение, с. Бершеть, ул. Заречная		0,00/0,00	
9					Дорога протяженность – 0,48 км	Бершетское сельское поселение, с. Бершеть, ул. Дорожная		0,00/0,00	
10					Дорога протяженность – 0,6 км	Бершетское сельское поселение, с. Бершеть, ул. Овражная		0,00/0,00	
11					Дорога протяженность – 0,17 км	Бершетское сельское поселение, с. Бершеть, ул. Зеленая		0,00/0,00	
12					Дорога протяженность – 1,1 км	Бершетское сельское поселение, с. Бершеть, ул. Новотрактовая		0,00/0,00	
13					Автомобильная дорога протяженность – 2,043 км	Бершетское сельское поселение, с. Бершеть, ул. Железнодорожная		0,00/0,00	
14					Дорога протяженность – 0,5 км	Бершетское сельское поселение, с. Бершеть, ул. 1-я Железнодорожная		0,00/0,00	

15				Дорога протяженность – 0,35 км	Бершетское сельское поселение, с. Бершеть, ул. 2-я Железнодорожная		0,00/0,00	
16				Дорога протяженность – 0,44 км	Бершетское сельское поселение, с. Бершеть, ул. Новосельская		0,00/0,00	
17				Автомобильная дорога протяженность – 0,5 км	Бершетское сельское поселение, с. Бершеть, ул. Садовая		0,00/0,00	
18				Дорога протяженность – 0,8 км	Бершетское сельское поселение, с. Бершеть, ул. Строителей		0,00/0,00	
19				Дорога протяженность – 0,4 км	Бершетское сельское поселение, с. Бершеть, ул. Калинина		0,00/0,00	
20				Дорога протяженность – 0,4 км	Бершетское сельское поселение, с. Бершеть, ул. Дачная		0,00/0,00	
21				Дорога протяженность – 0,3 км	Бершетское сельское поселение, с. Бершеть, ул. Светлая		0,00/0,00	
22				Дорога протяженность – 0,35 км	Бершетское сельское поселение, с. Бершеть, ул. Северная		0,00/0,00	
23				Дорога протяженность – 3,5 км	Бершетское сельское поселение, с. Янычи, ул. Сибирский тракт		0,00/0,00	
24				Дорога протяженность – 0,3 км	Бершетское сельское поселение, с. Янычи, ул. Железнодорожная		0,00/0,00	

25				Дорога протяженность – 1,3 км	Бершетское сельское поселение, с. Янычи, ул. Новая		0,00/0,00	
26				Дорога протяженность – 0,4 км	Бершетское сельское поселение, с. Янычи, ул. Чеснокова		0,00/0,00	
27				Дорога протяженность – 0,8 км	Бершетское сельское поселение, с. Янычи, ул. 1-й Переулок		0,00/0,00	
28				Дорога протяженность – 0,4 км	Бершетское сельское поселение, с. Янычи, ул. 2-й Переулок		0,00/0,00	
29				Дорога протяженность – 0,7 км	Бершетское сельское поселение, с. Янычи, ул. 1-ая Нижняя		0,00/0,00	
30				Дорога протяженность – 1,2 км	Бершетское сельское поселение, с. Янычи, ул. Нижняя		0,00/0,00	
31				Дорога протяженность – 0,4 км	Бершетское сельское поселение, с. Янычи, ул. Ключевая		0,00/0,00	
32				Дорога протяженность – 1,1 км	Бершетское сельское поселение, с. Янычи, ул. Высоковольтная		0,00/0,00	
33				Автомобильная дорога протяженность – 2,381 км	Бершетское сельское поселение, с. Бершеть, ул. Сибирский тракт		3528,9/0	
34				Автомобильная дорога протяженность – 1,185 км	Бершетское сельское поселение, с. Бершеть, ул. Сибирский тракт		4725,4/0	

35				Автомобильная дорога «Звездный-Бершеть» протяженность – 1,67 км	Бершетское сельское поселение, с. Бершеть, по ул. Мира		215/0	
36				Автомобильная дорога протяженность – 1,0 км	Бершетское сельское поселение, с. Бершеть, ул. Ленина		696,3/0	
37				Дорога протяженность – 0,32 км	Бершетское сельское поселение, с. Бершеть, ул. Школьная		675,2/0	
38				Дорога протяженность – 0,6 км	Бершетское сельское поселение, с. Бершеть, ул. Молодежная		489,8/0	
39				Сети электроснабжения 0,4 кВ, уличного освещения 0,23 кВ протяженность – 7,1534 м, инвентарный номер 18407	Бершетское сельское поселение, с. Бершеть		432,7/72	
40				Сети канализации протяженность – 2211,5 м, инвентарный номер 23429	Бершетское сельское поселение, с. Бершеть		0,00/0,00	
41				Сети канализации протяженность – 3631,1 м, инвентарный номер 18342	Бершетское сельское поселение, с. Бершеть		0,00/0,00	
42				Водопроводные сети протяженность – 4909,6 м, инвентарный номер 18357	Бершетское сельское поселение, с. Бершеть		0,00/0,00	
43				Сети теплотрассы протяженность – 4773,5 м, инвентарный номер 18357	Бершетское сельское поселение, с. Бершеть		0,00/0,00	
44				Буровая скважина № 1082 протяженность – 91,0 м, инвентарный номер 18393	Бершетское сельское поселение, с. Бершеть		16,8/0,00	

45				Буровая скважина № 2000 протяженность – 90,0 м, инвентарный номер 18357	Бершетское сельское поселение, с. Бершеть		11,3/0,00	
46				Буровая скважина № 3613 протяженность – 80,0 м, инвентарный номер 18357	Бершетское сельское поселение, с. Бершеть		22,5/0,00	
47				Буровая скважина № 2843 протяженность – 86,0 м, инвентарный номер 18357	Бершетское сельское поселение, с. Бершеть		9,6/0,00	
48				Буровая скважина № 745 протяженность – 86,0 м, инвентарный номер 18357	Бершетское сельское поселение, с. Бершеть		0,00/0,00	
49				Здание буровой скважины № 745, общ. S – 16,0 кв.м, инвентарный номер 18357	Бершетское сельское поселение, с. Бершеть		0,00/0,00	
50				Водонапорная башня, общ. S – 20,3 кв.м, инвентарный номер 18357	Бершетское сельское поселение, с. Бершеть		75,9/0,00	
51				Насосная станция 2-го подъема общ. S – 32,6 кв.м, инвентарный номер 18357	Бершетское сельское поселение, с. Бершеть, ул. Молодежная		21,8/0,00	
52				Водонапорная башня № 207, общ. S – 20,3 кв.м	Бершетское сельское поселение, с. Янычи		75,9/0,00	
53				Водопроводные сети протяженность – 700 м	Бершетское сельское поселение, с. Янычи, ул. Сибирский тракт		47,9/0,00	
54				Сети электроснабжения уличного освещения 0,23 кВ протяженность – 2450 м	Бершетское сельское поселение, с. Янычи		0,00/0,00	

55					Буровая скважина, глубина – 60 м	Бершетское сельское поселение, с. Яньчи, ул. Новая		0,00/0,00	
----	--	--	--	--	-------------------------------------	--	--	-----------	--



**СОВЕТ ДЕПУТАТОВ
ЗАБОЛОТСКОГО СЕЛЬСКОГО ПОСЕЛЕНИЯ**

РЕШЕНИЕ

28.05.2014

№ 76


**Об утверждении перечня имущества
принимаемого в собственность
Заболотского сельского поселения**

В соответствии с Федеральным законом от 06.10.2003 № 131-ФЗ «Об общих принципах организации местного самоуправления в Российской Федерации», Федеральным законом от 31.12.2005 № 199-ФЗ «О внесении изменений в отдельные законодательные акты Российской Федерации в связи с совершенствованием разграничения полномочий», Законом Пермского края от 16.05.2011 № 768-ПК «О порядке разграничения имущества, находящегося в собственности муниципальных образований Пермского края», со статьей 5 Устава муниципального образования «Заболотское сельское поселение»,

Совет депутатов РЕШАЕТ:

1. Утвердить перечень объектов муниципальной собственности Пермского муниципального района, подлежащих приему в собственность Заболотского сельского поселения согласно приложению.
2. Администрации Заболотского сельского поселения направить перечень объектов муниципальной собственности Пермского муниципального района, подлежащих приему в собственность Заболотского сельского поселения в администрацию Пермского муниципального района для утверждения и подготовки актов приема-передачи.
3. Настоящее решение вступает в силу с момента подписания.
4. Контроль за исполнением решения возложить на главу поселения.

Глава поселения



Ю.А. Каракулов

Приложение
к решению Совета Депутатов
Заболотского сельского поселения
от 28.05.2014 № 76

**ПЕРЕЧЕНЬ
ОБЪЕКТОВ МУНИЦИПАЛЬНОЙ СОБСТВЕННОСТИ
ПЕРМСКОГО МУНИЦИПАЛЬНОГО РАЙОНА, ПОДЛЕЖАЩИХ ПРИЕМУ В СОБСТВЕННОСТЬ
ЗАБОЛОТСКОГО СЕЛЬСКОГО ПОСЕЛЕНИЯ**

№ п/п	Идентификационный код организации в ОКПО	Коды признаков			Полное наименование организации, имущества	Юридический адрес организации, местонахождение имущества	Укрупненная специализация	Балансовая/остаточная стоимость основных фондов (по состоянию на 01.01.2014 года), тыс. руб.	Среднесписочная численность персонала (по состоянию на 01.01.2014 года), чел.
		Министерства (ведомства) в ОКОГУ	Территории в ОКАТО	Отрасли народного хозяйства в ОКВЭД					
1	2	3	4	5	6	7	8	9	10
1					Автомобильная дорога протяженность – 1,109 км	Заболотское сельское поселение, д. Растягаево, ул. Молодежная		0,00/0,00	
2					Автомобильная дорога протяженность – 1,013 км	Заболотское сельское поселение, д. Растягаево, ул. Новая		0,00/0,00	
3					Автомобильная дорога протяженность – 1,3 км	Заболотское сельское поселение, д. Растягаево, ул. Лесная		0,00/0,00	
4					Автомобильная дорога протяженность – 0,323 км	Заболотское сельское поселение, д. Суздалы, ул. Полевая		0,00/0,00	

5				Линии уличного освещения протяженность – 1027 м	Заболотское сельское поселение, д. Суздалы, ул. Березовая		0,00/0,00	
6				Автомобильная дорога протяженность – 1,0 км	Заболотское сельское поселение, д. Суздалы, ул. Ключевая		0,00/0,00	
7				Автомобильная дорога протяженность – 1,0 км	Заболотское сельское поселение, д. Суздалы, ул. Зеленая		0,00/0,00	
8				Автомобильная дорога протяженность – 1,0 км	Заболотское сельское поселение, д. Суздалы, ул. Садовая		0,00/0,00	
9				Автомобильная дорога протяженность – 1,225 км	Заболотское сельское поселение, д. Горшки, ул. Советская		0,00/0,00	
10				Автомобильная дорога протяженность – 0,37 км	Заболотское сельское поселение, д. Горшки, ул. Юбилейная		0,00/0,00	
11				Автомобильная дорога протяженность – 0,401 км	Заболотское сельское поселение, д. Горшки, ул. Садовая		0,00/0,00	
12				Автомобильная дорога протяженность – 0,822 км	Заболотское сельское поселение, д. Горшки, ул. Мира		0,00/0,00	
13				Автомобильная дорога протяженность – 1,0 км	Заболотское сельское поселение, д. Горшки, ул. Ленина		0,00/0,00	
14				Автомобильная дорога протяженность – 1,0 км	Заболотское сельское поселение, д. Горшки, ул. Усть-Качкинская		0,00/0,00	

15				Автомобильная дорога протяженность – 0,8 км	Заболотское сельское поселение, д. Горшки, ул. Полевая		0,00/0,00	
16				Автомобильная дорога протяженность – 0,8 км	Заболотское сельское поселение, д. Горшки, ул. Новоселов		0,00/0,00	
17				Автомобильная дорога протяженность – 0,5 км	Заболотское сельское поселение, д. Горшки, ул. Шарминская		0,00/0,00	
18				Автомобильная дорога протяженность – 0,882 км	Заболотское сельское поселение, д. Большакино, ул. Центральная		0,00/0,00	
19				Автомобильная дорога протяженность – 1,0 км	Заболотское сельское поселение, д. Большакино, ул. Луговая		0,00/0,00	
20				Автомобильная дорога протяженность – 1,0 км	Заболотское сельское поселение, д. Большакино, ул. Полевая		0,00/0,00	
21				Автомобильная дорога протяженность – 1,0 км	Заболотское сельское поселение, д. Большакино, ул. Заречная		0,00/0,00	
22				Автомобильная дорога протяженность – 0,557 км	Заболотское сельское поселение, с. Новоильинское, ул. Центральная		0,00/0,00	
23				Автомобильная дорога протяженность – 1,0 км	Заболотское сельское поселение, с. Новоильинское, ул. Речная		0,00/0,00	

24				Автомобильная дорога протяженность – 1,0 км	Заболотское сельское поселение, с. Новоильинское, ул. Прикамская		0,00/0,00	
25				Автомобильная дорога протяженность – 1,0 км	Заболотское сельское поселение, с. Новоильинское, ул. Лесная		0,00/0,00	
26				Автомобильная дорога протяженность – 1,0 км	Заболотское сельское поселение, с. Новоильинское, ул. Зеленая		0,00/0,00	
27				Автомобильная дорога протяженность – 1,2 км	Заболотское сельское поселение, д. Шугуровка, ул. Заречная		0,00/0,00	
28				Автомобильная дорога протяженность – 0,8 км	Заболотское сельское поселение, д. Шугуровка, ул. Лесная		0,00/0,00	
29				Автомобильная дорога протяженность – 2,5 км	Заболотское сельское поселение, д. Ольховка, ул. Солнечная		0,00/0,00	
30				Автомобильная дорога протяженность – 2,5 км	Заболотское сельское поселение, д. Алексики, ул. Дружбы		0,00/0,00	
31				Автомобильная дорога протяженность – 2,5 км	Заболотское сельское поселение, д. Буланки, ул. Луговая		0,00/0,00	
32				Автомобильная дорога протяженность – 1,0 км	Заболотское сельское поселение, д. Заболото, ул. Ключевая		0,00/0,00	

33				Автомобильная дорога протяженность – 0,5 км	Заболотское сельское поселение, д. Заболото, ул. Садовая		0,00/0,00	
34				Автомобильная дорога протяженность – 0,5 км	Заболотское сельское поселение, д. Заболото, ул. Цветочная		0,00/0,00	
35				Автомобильная дорога протяженность – 0,7 км	Заболотское сельское поселение, д. Заболото, ул. Подлесная		0,00/0,00	
36				Автомобильная дорога протяженность – 0,5 км	Заболотское сельское поселение, д. Коляды, ул. Камская		0,00/0,00	
37				Автомобильная дорога протяженность – 1,0 км	Заболотское сельское поселение, д. Ванькино, ул. Нефтяников		0,00/0,00	
38				Автомобильная дорога протяженность – 2,5 км	Заболотское сельское поселение, д. Петряхино, ул. Заречная		0,00/0,00	
39				Автомобильная дорога протяженность – 0,8 км	Заболотское сельское поселение, д. Тишкино, ул. Заречная		0,00/0,00	
40				Автомобильная дорога протяженность – 0,7 км	Заболотское сельское поселение, д. Тишкино, ул. Луговая		0,00/0,00	
41				Автомобильная дорога протяженность – 2,0 км	Заболотское сельское поселение, д. Трухинята, ул. Набережная		0,00/0,00	

42				Автомобильная дорога протяженность – 1,0 км	Заболотское сельское поселение, д. Васильевка, ул. Молодежная		0,00/0,00	
43				Автомобильная дорога протяженность – 1,0 км	Заболотское сельское поселение, д. Васильевка, ул. Родниковая		0,00/0,00	
44				Автомобильная дорога протяженность – 1,0 км	Заболотское сельское поселение, д. Васильевка, ул. Лесная		0,00/0,00	
45				Автомобильная дорога протяженность – 1,5 км	Заболотское сельское поселение, д. Верх-Речка, ул. Березовая		0,00/0,00	
46				Автомобильная дорога протяженность – 0,5 км	Заболотское сельское поселение, д. Зубки, ул. Ключевая		0,00/0,00	
47				Автомобильная дорога протяженность – 0,6 км	Заболотское сельское поселение, д. Зубки, ул. Центральная		0,00/0,00	
48				Автомобильная дорога протяженность – 0,4 км	Заболотское сельское поселение, д. Зубки, ул. Цветочная		0,00/0,00	
49				Автомобильная дорога протяженность – 0,5 км	Заболотское сельское поселение, д. Зубки, ул. Заречная		0,00/0,00	
50				Автомобильная дорога протяженность – 0,7 км	Заболотское сельское поселение, д. Зубки, ул. Подгорная		0,00/0,00	

51				Автомобильная дорога протяженность – 2,2 км	Заболотское сельское поселение, д. Коммуна, ул. Дорожная		0,00/0,00	
52				Автомобильная дорога протяженность – 0,8 км	Заболотское сельское поселение, д. Хмелевка, ул. Заречная		0,00/0,00	
53				Автомобильная дорога протяженность – 1,0 км	Заболотское сельское поселение, д. Хмелевка, ул. Дорожная		0,00/0,00	
54				Автомобильная дорога протяженность – 0,8 км	Заболотское сельское поселение, д. Хмелевка, ул. Речная		0,00/0,00	
55				Автомобильная дорога протяженность – 1,0 км	Заболотское сельское поселение, д. Демино, ул. Зеленые Холмы		0,00/0,00	
56				Автомобильная дорога протяженность – 1,0 км	Заболотское сельское поселение, д. Ванькино, ул. Газовиков		0,00/0,00	
57				Сооружение водозаборное, глубина – 36 м	Заболотское сельское поселение, д. Растягаево		0,00/0,00	
58				Искусственное сооружение – мост, протяженность – 20 м	Заболотское сельское поселение, д. Горшки, р. Качка		0,00/0,00	
59				Искусственное сооружение – мост, протяженность – 20 м	Заболотское сельское поселение, д. Горшки, р. Серяк		0,00/0,00	
60				Искусственное сооружение – мост, протяженность – 10 м	Заболотское сельское поселение, д. Тишкино, р. Качка		0,00/0,00	

61					Искусственное сооружение – мост, протяженность – 15 м	Заболотское сельское поселение, с. Новоильинское, р. Ежовка		0,00/0,00	
----	--	--	--	--	--	--	--	-----------	--



**Совет депутатов
Кукуштанского сельского поселения
муниципального образования
Пермский муниципальный район Пермского края**

РЕШЕНИЕ

02.06.2014

№ 479

**Об утверждении перечня объектов
муниципальной собственности
Пермского муниципального района
подлежащих принятию в собственность
Кукуштанского сельского поселения**


В соответствии Федеральным законом от 06.10.2003 № 131-ФЗ «Об общих принципах организации местного самоуправления в Российской Федерации», Законом Пермского края от 16.05.2011 № 768-ПК «О порядке разграничения имущества, находящегося в собственности муниципальных образований Пермского края»,

Совет депутатов РЕШАЕТ:

1. Согласовать Перечень объектов муниципальной собственности Пермского муниципального района, подлежащих принятию в собственность Кукуштанского сельского поселения (согласно приложению к настоящему решению Совета депутатов Кукуштанского сельского поселения).
2. Опубликовать настоящее решение в бюллетене муниципального образования Кукуштанское сельское поселение.
3. Контроль за исполнением решения оставляю за собой.

Глава поселения




А.М. Кулаков

Приложение
к решению Совета Депутатов
Кукуштанского сельского поселения
От 02.06.2014 года № 479

**ПЕРЕЧЕНЬ
ОБЪЕКТОВ МУНИЦИПАЛЬНОЙ СОБСТВЕННОСТИ
ПЕРМСКОГО МУНИЦИПАЛЬНОГО РАЙОНА, ПОДЛЕЖАЩИХ ПРИЕМУ В СОБСТВЕННОСТЬ
КУКУШТАНСКОГО СЕЛЬСКОГО ПОСЕЛЕНИЯ**

№ п/п	Идентификационный код организации в ОКПО	Коды признаков			Полное наименование организации, имущества	Юридический адрес организации, местонахождение имущества	Укрупненная специализация	Балансовая/остаточная стоимость основных фондов (по состоянию на 01.01.2014 года), тыс. руб.	Среднесписочная численность персонала (по состоянию на 01.01.2014 года), чел.
		Министерства (ведомства) в ОКОГУ	Территории в ОКАТО	Отрасли народного хозяйства в ОКВЭД					
1	2	3	4	5	6	7	8	9	10
1					Гидротехническое сооружение пруда объемом – 12425 куб.м	Кукуштанское сельское поселение, с. Курашим, р. Курашимовка		0,00/0,00	
2					Водопроводные сети протяженность – 360 м	Кукуштанское сельское поселение, п. Кукуштан, ул. Первомайская		0,00/0,00	
3					Водопроводные сети протяженность – 120 м	Кукуштанское сельское поселение, п. Кукуштан, ул. Пальниковский тракт		0,00/0,00	
4					Водопроводные сети протяженность – 380 м	Кукуштанское сельское поселение,		0,00/0,00	

						п. Кукуштан, ул. Полевая			
5					Водопроводные сети протяженность – 760 м	Кукуштанское сельское поселение, п. Кукуштан, ул. Школьная		0,00/0,00	
6					Водопроводные сети протяженность – 500 м	Кукуштанское сельское поселение, п. Кукуштан, ул. Ворошилова		0,00/0,00	
7					Водопроводные сети протяженность – 45 м	Кукуштанское сельское поселение, п. Кукуштан, от ул. Ворошилова до ул. Мира (школа)		0,00/0,00	
8					Водопроводные сети протяженность – 250 м	Кукуштанское сельское поселение, п. Кукуштан от ул. Мира (школа) до ул. Мира		0,00/0,00	
9					Водопроводные сети протяженность – 580 м	Кукуштанское сельское поселение, п. Кукуштан, ул. Мира		0,00/0,00	
10					Водопроводные сети протяженность – 200 м	Кукуштанское сельское поселение, п. Кукуштан,		0,00/0,00	

						ул. Напольная			
11					Водопроводные сети протяженность – 600 м	Кукуштанское сельское поселение, п. Кукуштан, ул. Коммунистическая		0,00/0,00	
12					Водопроводные сети протяженность – 400 м	Кукуштанское сельское поселение, п. Кукуштан, от водонапорной башни через ул. Уральская до ул. Ульяновская		0,00/0,00	
13					Водопроводные сети протяженность – 300 м	Кукуштанское сельское поселение, п. Кукуштан, от водонапорной башни до ул. Островского		0,00/0,00	
14					Водопроводные сети протяженность – 850 м	Кукуштанское сельское поселение, п. Кукуштан, ул. Островского		0,00/0,00	
15					Водопроводные сети протяженность – 380 м	Кукуштанское сельское поселение, п. Кукуштан, ул. Юбилейная		0,00/0,00	
16					Водопроводные сети протяженность – 1020 м	Кукуштанское сельское поселение, п. Кукуштан, ул. Промышленная		0,00/0,00	
17					Водопроводные сети, протяженность – 100 м	Кукуштанское сельское поселение, п. Кукуштан, проезд от		0,00/0,00	

					ул. Юбилейная до ул. Промышленная			
18				Водопроводные сети протяженность – 80 м	Кукуштанское сельское поселение, п. Кукуштан, проезд от ул. Промышленная до ул. Островского		0,00/0,00	
19				Водопроводные сети протяженность – 2000 м	Кукуштанское сельское поселение, п. Кукуштан, ул. Ленина		0,00/0,00	
20				Деревянный мост протяженность – 10 м	Кукуштанское сельское поселение, п. Кукуштан, с ул. Ленина на ул. Набережная		0,00/0,00	
21				Деревянный мост протяженность – 10 м	Кукуштанское сельское поселение, с. Курашим, ул. Набережная, д. 7		0,00/0,00	
22				Железобетонный мост протяженность – 13,60 м	Кукуштанское сельское поселение, п. Кукуштан, ул. Сибирский тракт, через р. Кукуштанка		0,00/0,00	
23				Железобетонный мост протяженность – 8 м	Кукуштанское сельское поселение, п. Кукуштан, ул. Сибирский тракт, Речной переулок		0,00/0,00	
24				Сети электроснабжения низкого напряжения 0,4 кВ протяженность –	Кукуштанское сельское поселение,		0,00/0,00	

				2697,20 м, количество опор – 58 шт	п. Кукуштан, ул. Дрожзаводская			
25				Железобетонный мост протяженность – 4 м	Кукуштанское сельское поселение, п. Кукуштан, ул. Чапаева, через р. Кукуштанка		0,00/0,00	
26				Железобетонный мост протяженность – 5 м	Кукуштанское сельское поселение, п. Кукуштан, от ул. Чапаева до ул. Садовая		0,00/0,00	
27				Автомобильная дорога протяженность – 0,118 км	Кукуштанское сельское поселение, п. Кукуштан, от ул. Уральская до ул. Островского (у дома № 17 ул. Уральская)		0,00/0,00	
28				Автомобильная дорога протяженность – 0,133 км	Кукуштанское сельское поселение, п. Кукуштан, от ул. Ульяновская до ул. Уральская (у аптеки)		0,00/0,00	
29				Квартиры: № 1, общ. S – 31,6 кв.м, № 2, общ. S – 47,8 кв.м, № 4, общ. S – 30,1 кв.м, № 7, общ. S – 37,0 кв.м, № 8, общ. S – 38,7 кв.м,	Кукуштанское сельское поселение, п. Кукуштан, ул. Коммунистическая, д. 10		0,00/0,00	

					№ 9, общ. S – 41,5 кв.м, № 12, общ. S – 41,8 кв.м, расположенные в многоквартирном жилом доме				
30					Квартиры: № 2, общ. S – 39 кв.м, № 7, общ. S – 48,4 кв.м, № 8, общ. S – 38,1 кв.м, расположенные в многоквартирном жилом доме	Кукуштанское сельское поселение, п. Кукуштан, ул. Коммунистическая, д. 12		0,00/0,00	
31					Квартиры: № 2, общ. S – 39,4 кв.м, № 4, общ. S – 38,1 кв.м, № 5, общ. S – 38,4 кв.м, № 6, общ. S – 38,5 кв.м, № 7, общ. S – 48,4 кв.м, расположенные в многоквартирном жилом доме	Кукуштанское сельское поселение, п. Кукуштан, ул. Коммунистическая, д. 14		0,00/0,00	



РЕШЕНИЕ
СОВЕТА ДЕПУТАТОВ
КУЛТАЕВСКОГО СЕЛЬСКОГО ПОСЕЛЕНИЯ

09.06.2014

№ 52

Об утверждении перечня объектов муниципальной собственности Пермского муниципального района, подлежащих принятию в собственность Култаевского сельского поселения

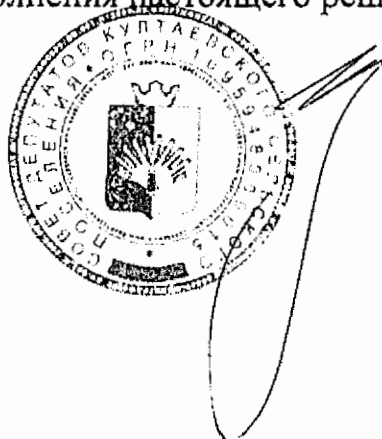
В соответствии с Федеральным законом от 06.10.2003 года № 131 131-ФЗ «Об общих принципах организации местного самоуправления в Российской Федерации», Законом Пермского края от 16.05.2011 № 768-ПК «О порядке разграничения имущества, находящегося в собственности муниципальных образований Пермского края», Уставом Култаевского сельского поселения Совет депутатов РЕШАЕТ:

1. Утвердить прилагаемый перечень объектов муниципальной собственности Пермского муниципального района, подлежащих принятию в собственность Култаевского сельского поселения.

2. Настоящее решение опубликовать в Бюллетене муниципального образования «Култаевское сельское поселение» и разместить на официальном сайте Култаевского сельского поселения (www.kultaevo.ru).

3. Контроль исполнения настоящего решения оставляю за собой.

Глава поселения



С.К. Морозов

**ПЕРЕЧЕНЬ
ОБЪЕКТОВ МУНИЦИПАЛЬНОЙ СОБСТВЕННОСТИ
ПЕРМСКОГО МУНИЦИПАЛЬНОГО, ПОДЛЕЖАЩИХ ПРИЕМУ В СОБСТВЕННОСТЬ
КУЛТАЕВСКОГО СЕЛЬСКОГО ПОСЕЛЕНИЯ**

№ п/п	Идентификационный код организации в ОКПО	Коды признаков			Полное наименование организации, имущества	Юридический адрес организации, местонахождение имущества	Укрупненная специализация	Балансовая/остаточная стоимость основных фондов (по состоянию на 01.01.2014 года), тыс. руб.	Среднесписочная численность персонала (по состоянию на 01.01.2014 года), чел.
		Министерства (ведомства) в ОКОГУ	Территории в ОКАТО	Отрасли народного хозяйства в ОКВЭД					
1	2	3	4	5	6	7	8	9	10
1					Комнаты: № 1, общ. S – 18,3 кв.м; № 8, общ. S – 18,8 кв.м; № 11, общ. S – 17,5 кв.м, расположенные в общежитии	Култаевское сельское поселение, д. Пищальниково, ул. Набережная, д. 22а		0,00/0,00 0,00/0,00 0,00/0,00	
2					Квартиры: № 4а, общ. S – 61,3 кв.м; № 4б, общ. S – 33,6 кв.м, расположенные в многоквартирном жилом доме	Култаевское сельское поселение, с. Нижние Муллы, ул. Почтовая, д. 6		0,00/0,00 0,00/0,00	
3					2-этажное кирпичное здание сельской администрации с цокольным этажом, холодным пристроем (лит. А, А1, а-2), общ. S –	Култаевское сельское поселение, п. Протасы, квартал 02, д. 18		3,750/ 3,142	

				309,3 кв.м				
4				Квартира № 10, общ. S – 42,2 кв.м, расположенная в многоквартирном жилом доме	Култаевское сельское поселение, с. Култаево, ул. Кирова, д. 3		1,236/ 1,230	
5				Квартира № 12, общ. S – 34 кв.м, расположенная в многоквартирном жилом доме	Култаевское сельское поселение, с. Нижние Муллы, ул. Тракторная, д. 5		1,200/ 1,195	
6				Здание участкового пункта милиции, общ. S – 52,7 кв.м	Култаевское сельское поселение, с. Култаево, ул. Романа Кашина, д. 85а		0,00/0,00	
7				Водопроводные сети протяженность – 25 м	Култаевское сельское поселение, с. Култаево, ул. Нижнемуллинская		0,00/0,00	
8				Сети канализации протяженность – 78 м	Култаевское сельское поселение, с. Култаево, ул. Нижнемуллинская		0,00/0,00	
9				Подземный газопровод к жилому дому протяженность – 230 м	Култаевское сельское поселение, с. Култаево, ул. Октябрьская, д. 18		0,00/0,00	
10				Автомобильная дорога протяженность – 0,182 км	Култаевское сельское поселение, с. Култаево, ул. Полевая		0,00/0,00	
11				Автомобильная дорога протяженность – 0,186 км	Култаевское сельское поселение, с. Култаево, ул. Весенняя		0,00/0,00	

12				Автомобильная дорога протяженность – 0,7 км	Култаевское сельское поселение, с. Култаево, ул. Заречная		0,00/0,00	
13				Автомобильная дорога протяженность – 0,23 км	Култаевское сельское поселение, с. Култаево, ул. Зимняя		0,00/0,00	
14				Автомобильная дорога протяженность – 0,338 км	Култаевское сельское поселение, с. Култаево, ул. Ильинская		0,00/0,00	
15				Автомобильная дорога протяженность – 0,85 км	Култаевское сельское поселение, с. Култаево, ул. Кедровая		0,00/0,00	
16				Автомобильная дорога протяженность – 0,25 км	Култаевское сельское поселение, с. Култаево, ул. Набережная		0,00/0,00	
17				Автомобильная дорога протяженность – 0,63 км	Култаевское сельское поселение, с. Култаево, ул. Нагорная		0,00/0,00	
18				Автомобильная дорога протяженность – 0,48 км	Култаевское сельское поселение, с. Култаево, ул. Копыловская		0,00/0,00	
19				Автомобильная дорога протяженность – 0,2 км	Култаевское сельское поселение, с. Култаево, ул. Лесная		0,00/0,00	
20				Автомобильная дорога протяженность – 0,2 км	Култаевское сельское поселение,		0,00/0,00	

						с. Култаево, Мулянский переулок			
21					Автомобильная дорога протяженность – 0,227 км	Култаевское сельское поселение, с. Култаево, ул. Ольховая		0,00/0,00	
22					Автомобильная дорога, протяженность – 0,47 км	Култаевское сельское поселение, с. Култаево, ул. Осенняя		0,00/0,00	
23					Автомобильная дорога протяженность – 0,551 км	Култаевское сельское поселение, с. Култаево, ул. Парковая		0,00/0,00	
24					Автомобильная дорога протяженность – 0,99 км	Култаевское сельское поселение, с. Култаево, ул. Соловьиная		0,00/0,00	
25					Автомобильная дорога протяженность – 0,54 км	Култаевское сельское поселение, с. Култаево, ул. Сельская		0,00/0,00	
26					Автомобильная дорога протяженность – 0,506 км	Култаевское сельское поселение, с. Култаево, ул. Пермская		0,00/0,00	
27					Автомобильная дорога протяженность – 0,43 км	Култаевское сельское поселение, с. Култаево, ул. Уральская		0,00/0,00	
28					Автомобильная дорога протяженность – 0,224 км	Култаевское сельское поселение, с. Култаево, ул. Южная		0,00/0,00	

29				Автомобильная дорога протяженность – 0,275 км	Култаевское сельское поселение, с. Култаево, ул. Петровская		0,00/0,00	
30				Автомобильная дорога протяженность – 0,35 км	Култаевское сельское поселение, с. Култаево, ул. Романовская		0,00/0,00	
31				Автомобильная дорога протяженность – 0,352 км	Култаевское сельское поселение, с. Култаево, ул. Ивановская		0,00/0,00	
32				Автомобильная дорога протяженность – 0,145 км	Култаевское сельское поселение, с. Култаево, ул. Зеленая		0,00/0,00	
33				Автомобильная дорога протяженность – 0,3 км	Култаевское сельское поселение, с. Култаево, ул. Верхняя		0,00/0,00	
34				Автомобильная дорога протяженность – 0,325 км	Култаевское сельское поселение, с. Култаево, ул. Цветочная		0,00/0,00	
35				Автомобильная дорога протяженность – 0,335 км	Култаевское сельское поселение, с. Култаево, ул. Луговая		0,00/0,00	
36				Автомобильная дорога протяженность – 0,334 км	Култаевское сельское поселение, с. Култаево, ул. Березовая		0,00/0,00	
37				Автомобильная дорога протяженность – 0,36 км	Култаевское сельское поселение,		0,00/0,00	

					с. Култаево, ул. Рябиновая			
38				Автомобильная дорога протяженность – 0,335 км	Култаевское сельское поселение, с. Култаево, ул. Сосновая		0,00/0,00	
39				Автомобильная дорога протяженность – 0,334 км	Култаевское сельское поселение, с. Култаево, ул. Таежная		0,00/0,00	
40				Автомобильная дорога протяженность – 0,331 км	Култаевское сельское поселение, с. Култаево, ул. Запрудная		0,00/0,00	
41				Автомобильная дорога протяженность – 0,33 км	Култаевское сельское поселение, с. Култаево, ул. Карьерная		0,00/0,00	
42				Автомобильная дорога протяженность – 0,618 км	Култаевское сельское поселение, с. Култаево, ул. Строителей		0,00/0,00	
43				Автомобильная дорога протяженность – 0,6 км	Култаевское сельское поселение, с. Култаево, ул. Летняя		0,00/0,00	
44				Автомобильная дорога протяженность – 3,8 км	Култаевское сельское поселение, с. Култаево, ул. Романа Кашина		0,00/0,00	
45				Автомобильная дорога протяженность – 1,95 км	Култаевское сельское поселение, с. Култаево, ул. Мелиораторов		0,00/0,00	

46				Автомобильная дорога протяженность – 0,858 км	Култаевское сельское поселение, с. Култаево, ул. Нижнемуллинская		0,00/0,00	
47				Автомобильная дорога протяженность – 0,572 км	Култаевское сельское поселение, с. Култаево, ул. Октябрьская		0,00/0,00	
48				Автомобильная дорога протяженность – 1,87 км	Култаевское сельское поселение, с. Култаево, ул. Космонавтов		0,00/0,00	
49				Автомобильная дорога протяженность – 0,476 км	Култаевское сельское поселение, с. Култаево, ул. Кирова		0,00/0,00	
50				Автомобильная дорога протяженность – 0,437 км	Култаевское сельское поселение, с. Култаево, ул. Снежная		0,00/0,00	
51				Автомобильная дорога протяженность – 0,33 км	Култаевское сельское поселение, с. Култаево, ул. Первомайская		0,00/0,00	
52				Автомобильная дорога протяженность – 1,75 км	Култаевское сельское поселение, с. Култаево, ул. Сибирская		0,00/0,00	
53				Автомобильная дорога протяженность – 0,344 км	Култаевское сельское поселение, с. Култаево, Больничный переулок		0,00/0,00	
54				Автомобильная дорога протяженность – 0,302 км	Култаевское сельское поселение,		0,00/0,00	

					с. Култаево, ул. Солнечная			
55				Автомобильная дорога протяженность – 0,42 км	Култаевское сельское поселение, с. Култаево, ул. Антоновская		0,00/0,00	
56				Автомобильная дорога протяженность – 0,26 км	Култаевское сельское поселение, с. Култаево, ул. Веселая		0,00/0,00	
57				Автомобильная дорога протяженность – 0,22 км	Култаевское сельское поселение, с. Култаево, ул. 8 Марта		0,00/0,00	
58				Автомобильная дорога протяженность – 0,38 км	Култаевское сельское поселение, с. Култаево, ул. Деревенская		0,00/0,00	
59				Автомобильная дорога протяженность – 0,31 км	Култаевское сельское поселение, с. Култаево, ул. Дорожная		0,00/0,00	
60				Автомобильная дорога протяженность – 0,86 км	Култаевское сельское поселение, с. Култаево, ул. Камышовая		0,00/0,00	
61				Автомобильная дорога протяженность – 0,33 км	Култаевское сельское поселение, с. Култаево, ул. Колхозная		0,00/0,00	
62				Автомобильная дорога протяженность – 0,27 км	Култаевское сельское поселение, с. Култаево, ул. Листопадная		0,00/0,00	

63				Автомобильная дорога протяженность – 0,13 км	Култаевское сельское поселение, с. Култаево, Почтовый переулок		0,00/0,00	
64				Автомобильная дорога протяженность – 0,13 км	Култаевское сельское поселение, с. Култаево, ул. Придорожная		0,00/0,00	
65				Автомобильная дорога протяженность – 0,38 км	Култаевское сельское поселение, с. Култаево, ул. Проселочная		0,00/0,00	
66				Автомобильная дорога протяженность – 0,3 км	Култаевское сельское поселение, с. Култаево, ул. Речная		0,00/0,00	
67				Автомобильная дорога протяженность – 0,44 км	Култаевское сельское поселение, с. Култаево, ул. Рождественская		0,00/0,00	
68				Автомобильная дорога протяженность – 0,52 км	Култаевское сельское поселение, с. Култаево, ул. Школьная		0,00/0,00	
69				Автомобильная дорога протяженность – 0,25 км	Култаевское сельское поселение, с. Култаево, ул. Шоссейная		0,00/0,00	
70				Автомобильная дорога протяженность – 0,16 км	Култаевское сельское поселение, с. Култаево, ул. Чистые пруды		0,00/0,00	
71				Автомобильная дорога протяженность – 0,68 км	Култаевское сельское поселение,		0,00/0,00	

						д. Аникино, ул. Тополиная			
72					Автомобильная дорога протяженность – 0,51 км	Култаевское сельское поселение, д. Аникино, ул. Дальняя		0,00/0,00	
73					Автомобильная дорога протяженность – 0,2 км	Култаевское сельское поселение, д. Аникино, переулок Узкий		0,00/0,00	
74					Автомобильная дорога протяженность – 0,22 км	Култаевское сельское поселение, д. Шумки, ул. Малая		0,00/0,00	
75					Автомобильная дорога протяженность – 0,31 км	Култаевское сельское поселение, д. Шумки, ул. Нижняя		0,00/0,00	
76					Автомобильная дорога протяженность – 1,1 км	Култаевское сельское поселение, д. Шумки, ул. Светлая		0,00/0,00	
77					Автомобильная дорога протяженность – 0,58 км	Култаевское сельское поселение, д. Севастьяны, ул. Запашная		0,00/0,00	
78					Автомобильная дорога протяженность – 0,32 км	Култаевское сельское поселение, д. Болгары, ул. Деревенская		0,00/0,00	
79					Автомобильная дорога протяженность – 0,29 км	Култаевское сельское поселение, д. Болгары, ул. Камышовая		0,00/0,00	
80					Автомобильная дорога протяженность – 0,43 км	Култаевское сельское поселение, д. Болгары, ул. Луговая		0,00/0,00	
81					Автомобильная дорога	Култаевское сельское		0,00/0,00	

					протяженность – 1,36 км	поселение, д. Болгары, ул. Мира			
82					Автомобильная дорога протяженность – 0,15 км	Култаевское сельское поселение, д. Косотуриха, ул. Деревенская		0,00/0,00	
83					Автомобильная дорога протяженность – 0,7 км	Култаевское сельское поселение, д. Косотуриха, ул. Сельская		0,00/0,00	
84					Автомобильная дорога протяженность – 0,4 км	Култаевское сельское поселение, д. Косотуриха, ул. Новоселов		0,00/0,00	
85					Автомобильная дорога протяженность – 1,56 км	Култаевское сельское поселение, д. Косотуриха, ул. Центральная		0,00/0,00	
86					Автомобильная дорога протяженность – 0,3 км	Култаевское сельское поселение, д. Косотуриха, ул. Тихая		0,00/0,00	
87					Автомобильная дорога протяженность – 0,6 км	Култаевское сельское поселение, д. Степаново, ул. Домодедовская		0,00/0,00	
88					Автомобильная дорога протяженность – 0,16 км	Култаевское сельское поселение, д. Степаново, ул. Северная		0,00/0,00	
89					Автомобильная дорога протяженность – 0,22 км	Култаевское сельское поселение, д. Ключики, ул. Залесная		0,00/0,00	

90				Автомобильная дорога протяженность – 0,14 км	Култаевское сельское поселение, д. Ключики, ул. Ключевая		0,00/0,00	
91				Автомобильная дорога протяженность – 0,92 км	Култаевское сельское поселение, д. Ключики, ул. Проселочная		0,00/0,00	
92				Автомобильная дорога протяженность – 0,45 км	Култаевское сельское поселение, д. Ключики, ул. Новая		0,00/0,00	
93				Автомобильная дорога протяженность – 1,36 км	Култаевское сельское поселение, д. Ключики, Старый тракт		0,00/0,00	
94				Автомобильная дорога протяженность – 0,21 км	Култаевское сельское поселение, д. Ключики, переулок Лесной		0,00/0,00	
95				Автомобильная дорога протяженность – 0,17 км	Култаевское сельское поселение, д. Ключики, переулок Тупиковый		0,00/0,00	
96				Автомобильная дорога протяженность – 0,13 км	Култаевское сельское поселение, д. Ключики, переулок Озерный		0,00/0,00	
97				Автомобильная дорога протяженность – 0,32 км	Култаевское сельское поселение, с. Нижние Муллы, ул. Больничная		0,00/0,00	
98				Автомобильная дорога протяженность – 0,63 км	Култаевское сельское поселение, с. Нижние Муллы, ул. Дорожная		0,00/0,00	

99				Автомобильная дорога протяженность – 0,4 км	Култаевское сельское поселение, с. Нижние Муллы, ул. Звонкая		0,00/0,00	
100				Автомобильная дорога протяженность – 0,18 км	Култаевское сельское поселение, с. Нижние Муллы, ул. Ключевая		0,00/0,00	
101				Автомобильная дорога протяженность – 0,4 км	Култаевское сельское поселение, с. Нижние Муллы, ул. Кленовая		0,00/0,00	
102				Автомобильная дорога протяженность – 0,22 км	Култаевское сельское поселение, с. Нижние Муллы, ул. Малиновая		0,00/0,00	
103				Автомобильная дорога протяженность – 0,18 км	Култаевское сельское поселение, с. Нижние Муллы, ул. Мира		0,00/0,00	
104				Автомобильная дорога протяженность – 0,28 км	Култаевское сельское поселение, с. Нижние Муллы, ул. Нагорная		0,00/0,00	
105				Автомобильная дорога протяженность – 0,45 км	Култаевское сельское поселение, с. Нижние Муллы, ул. Новая		0,00/0,00	
106				Автомобильная дорога протяженность – 0,25 км	Култаевское сельское поселение, с. Нижние Муллы, ул. Овражная		0,00/0,00	
107				Автомобильная дорога протяженность – 1,22 км	Култаевское сельское поселение, с. Нижние Муллы, ул. Октябрьская		0,00/0,00	
108				Автомобильная дорога протяженность – 0,48 км	Култаевское сельское поселение, с. Нижние Муллы, ул. Пермская		0,00/0,00	
109				Автомобильная дорога протяженность – 0,6 км	Култаевское сельское поселение, с. Нижние		0,00/0,00	

					Муллы, ул. Победы			
110				Автомобильная дорога протяженность – 0,64 км	Култаевское сельское поселение, с. Нижние Муллы, ул. Полевая		0,00/0,00	
111				Автомобильная дорога протяженность – 0,4 км	Култаевское сельское поселение, с. Нижние Муллы, ул. Почтовая		0,00/0,00	
112				Автомобильная дорога протяженность – 0,57 км	Култаевское сельское поселение, с. Нижние Муллы, ул. Совхозная		0,00/0,00	
113				Автомобильная дорога протяженность – 0,18 км	Култаевское сельское поселение, с. Нижние Муллы, ул. Специалистов		0,00/0,00	
114				Автомобильная дорога протяженность – 0,76 км	Култаевское сельское поселение, с. Нижние Муллы, ул. Тракторная		0,00/0,00	
115				Автомобильная дорога протяженность – 0,4 км	Култаевское сельское поселение, с. Нижние Муллы, ул. Советская		0,00/0,00	
116				Автомобильная дорога протяженность – 0,24 км	Култаевское сельское поселение, с. Нижние Муллы, ул. Туманная		0,00/0,00	
117				Автомобильная дорога протяженность – 0,4 км	Култаевское сельское поселение, с. Нижние Муллы, ул. Уральская		0,00/0,00	
118				Автомобильная дорога протяженность – 0,69 км	Култаевское сельское поселение, д. Петровка, ул. Земляничная		0,00/0,00	
119				Автомобильная дорога протяженность – 0,05 км	Култаевское сельское поселение, д. Петровка,		0,00/0,00	

					ул. Заречная			
120				Автомобильная дорога протяженность – 0,7 км	Култаевское сельское поселение, д. Петровка, ул. Весенняя		0,00/0,00	
121				Автомобильная дорога протяженность – 0,58 км	Култаевское сельское поселение, д. Петровка, ул. Кудрина		0,00/0,00	
122				Автомобильная дорога протяженность – 0,18 км	Култаевское сельское поселение, д. Петровка, ул. Молодежная		0,00/0,00	
123				Автомобильная дорога протяженность – 0,4 км	Култаевское сельское поселение, д. Петровка, ул. Набережная		0,00/0,00	
124				Автомобильная дорога протяженность – 0,1 км	Култаевское сельское поселение, д. Петровка, ул. Новоселов		0,00/0,00	
125				Автомобильная дорога протяженность – 0,51 км	Култаевское сельское поселение, д. Петровка, ул. Овражная		0,00/0,00	
126				Автомобильная дорога протяженность – 0,44 км	Култаевское сельское поселение, д. Петровка, ул. Петровская		0,00/0,00	
127				Автомобильная дорога протяженность – 0,24 км	Култаевское сельское поселение, д. Петровка, ул. Родниковая		0,00/0,00	

128				Автомобильная дорога протяженность – 1,00 км	Култаевское сельское поселение, д. Петровка, ул. Ташлыкова		0,00/0,00	
129				Автомобильная дорога протяженность – 0,35 км	Култаевское сельское поселение, д. Петровка, ул. Садовая		0,00/0,00	
130				Автомобильная дорога протяженность – 1,02 км	Култаевское сельское поселение, д. Петровка, ул. Солнечная		0,00/0,00	
131				Автомобильная дорога протяженность – 0,58 км	Култаевское сельское поселение, д. Петровка, ул. Строителей		0,00/0,00	
132				Автомобильная дорога протяженность – 0,3 км	Култаевское сельское поселение, д. Петровка, ул. Школьная		0,00/0,00	
133				Автомобильная дорога протяженность – 0,05 км	Култаевское сельское поселение, д. Петровка, переулок Садовый		0,00/0,00	
134				Автомобильная дорога протяженность – 0,2 км	Култаевское сельское поселение, д. Петровка, ул. Радужная		0,00/0,00	
135				Автомобильная дорога протяженность – 0,4 км	Култаевское сельское поселение, д. Ежи, ул. Заречная		0,00/0,00	
136				Автомобильная дорога протяженность – 0,68 км	Култаевское сельское поселение, д. Ежи, ул. Лесная		0,00/0,00	

137				Автомобильная дорога протяженность – 1,01 км	Култаевское сельское поселение, д. Ежи, ул. Леготкиных		0,00/0,00	
138				Автомобильная дорога протяженность – 0,7 км	Култаевское сельское поселение, д. Ежи, ул. Листопадная		0,00/0,00	
139				Автомобильная дорога протяженность – 0,63 км	Култаевское сельское поселение, д. Ежи, ул. Родниковая		0,00/0,00	
140				Автомобильная дорога протяженность – 0,37 км	Култаевское сельское поселение, д. Ежи, ул. Хвойная		0,00/0,00	
141				Автомобильная дорога протяженность – 0,35 км	Култаевское сельское поселение, д. Ежи, ул. Зеленая		0,00/0,00	
142				Автомобильная дорога протяженность – 0,64 км	Култаевское сельское поселение, д. Пищальниково, ул. Зеленая		0,00/0,00	
143				Автомобильная дорога протяженность – 0,2 км	Култаевское сельское поселение, д. Пищальниково, ул. Веселая		0,00/0,00	
144				Автомобильная дорога протяженность – 0,6 км	Култаевское сельское поселение, д. Пищальниково, ул. Набережная		0,00/0,00	
145				Автомобильная дорога протяженность – 0,28 км	Култаевское сельское поселение, д. Пищальниково, ул. Светлая		0,00/0,00	
146				Автомобильная дорога протяженность – 0,12 км	Култаевское сельское поселение,		0,00/0,00	

						д. Пищальниково, переулок Береговой			
147					Автомобильная дорога протяженность – 0,25 км	Култаевское сельское поселение, д. Пищальниково, ул. Цветочная		0,00/0,00	
148					Автомобильная дорога протяженность – 0,96 км	Култаевское сельское поселение, д. Мураши, ул. Белова		0,00/0,00	
149					Автомобильная дорога протяженность – 0,25 км	Култаевское сельское поселение, д. Мураши, ул. Еловая		0,00/0,00	
150					Автомобильная дорога протяженность – 0,56 км	Култаевское сельское поселение, д. Мураши, ул. Заречная		0,00/0,00	
151					Автомобильная дорога протяженность – 0,62 км	Култаевское сельское поселение, д. Денисята, ул. Деревенская		0,00/0,00	
152					Автомобильная дорога протяженность – 0,17 км	Култаевское сельское поселение, д. Шилово, ул. Гляденовская		0,00/0,00	
153					Автомобильная дорога протяженность – 0,6 км	Култаевское сельское поселение, д. Шилово, ул. Нагорная		0,00/0,00	
154					Автомобильная дорога протяженность – 0,2 км	Култаевское сельское поселение, д. Шилово, ул. Садовая		0,00/0,00	
155					Автомобильная дорога протяженность – 0,6 км	Култаевское сельское поселение, д. Шилово, ул. Тепличная		0,00/0,00	
156					Автомобильная дорога протяженность – 0,88 км	Култаевское сельское поселение, д. Шилово,		0,00/0,00	

					ул. Тракторная			
157				Автомобильная дорога протяженность – 0,1 км	Култаевское сельское поселение, д. Шилово, ул. 9 Мая		0,00/0,00	
158				Автомобильная дорога протяженность – 0,86 км	Култаевское сельское поселение, д. Шилово, ул. Федотовская		0,00/0,00	
159				Автомобильная дорога протяженность – 0,3 км	Култаевское сельское поселение, д. Шилово, ул. Шиловская		0,00/0,00	
160				Автомобильная дорога протяженность – 0,25 км	Култаевское сельское поселение, д. Шилово, ул. Южная		0,00/0,00	
161				Автомобильная дорога протяженность – 0,15 км	Култаевское сельское поселение, д. Кулики, перулок Береговой		0,00/0,00	
162				Автомобильная дорога протяженность – 0,25 км	Култаевское сельское поселение, д. Кулики, ул. Березовая		0,00/0,00	
163				Автомобильная дорога протяженность – 0,26 км	Култаевское сельское поселение, д. Кулики, ул. Генерала Гребнева		0,00/0,00	
164				Автомобильная дорога протяженность – 0,24 км	Култаевское сельское поселение, д. Кулики, ул. Дачная		0,00/0,00	
165				Автомобильная дорога протяженность – 0,53 км	Култаевское сельское поселение, д. Кулики, ул. Звездная		0,00/0,00	
166				Автомобильная дорога протяженность – 0,48 км	Култаевское сельское поселение, д. Кулики, ул. Камская		0,00/0,00	
167				Автомобильная дорога протяженность – 1,05 км	Култаевское сельское поселение, д. Кулики,		0,00/0,00	

					ул. Уральская			
168				Автомобильная дорога протяженность – 0,23 км	Култаевское сельское поселение, д. Москвята, ул. Центральная		0,00/0,00	
169				Автомобильная дорога протяженность – 0,14 км	Култаевское сельское поселение, д. Москвята, ул. Боковая		0,00/0,00	
170				Автомобильная дорога протяженность – 0,13 км	Култаевское сельское поселение, д. Усть- Тары, ул. Вишневая		0,00/0,00	
171				Автомобильная дорога протяженность – 0,17 км	Култаевское сельское поселение, д. Усть- Тары, ул. Дачная		0,00/0,00	
172				Автомобильная дорога протяженность – 0,13 км	Култаевское сельское поселение, д. Усть- Тары, ул. Дружная		0,00/0,00	
173				Автомобильная дорога протяженность – 0,14 км	Култаевское сельское поселение, д. Усть- Тары, ул. Камская		0,00/0,00	
174				Автомобильная дорога протяженность – 0,18 км	Култаевское сельское поселение, д. Усть- Тары, ул. Луговая		0,00/0,00	
175				Автомобильная дорога протяженность – 0,22 км	Култаевское сельское поселение, д. Усть- Тары, ул. 1-я Насосная		0,00/0,00	
176				Автомобильная дорога протяженность – 0,32 км	Култаевское сельское поселение, д. Усть- Тары, ул. 2-я Насосная		0,00/0,00	
177				Автомобильная дорога протяженность – 0,32 км	Култаевское сельское поселение, д. Усть- Тары, ул. Нефтяников		0,00/0,00	

178				Автомобильная дорога протяженность – 0,3 км	Култаевское сельское поселение, д. Усть-Тары, ул. Подлесная		0,00/0,00	
179				Автомобильная дорога протяженность – 0,2 км	Култаевское сельское поселение, д. Усть-Тары, ул. Прибрежная		0,00/0,00	
180				Автомобильная дорога протяженность – 0,37 км	Култаевское сельское поселение, д. Усть-Тары, ул. Рябиновая		0,00/0,00	
181				Автомобильная дорога протяженность – 0,13 км	Култаевское сельское поселение, д. Усть-Тары, ул. Северная		0,00/0,00	
182				Автомобильная дорога протяженность – 0,13 км	Култаевское сельское поселение, д. Усть-Тары, ул. Тюменская		0,00/0,00	
183				Автомобильная дорога протяженность – 0,16 км	Култаевское сельское поселение, д. Усть-Тары, ул. Украинская		0,00/0,00	
184				Автомобильная дорога протяженность – 0,22 км	Култаевское сельское поселение, д. Усть-Тары, ул. Родниковая		0,00/0,00	
185				Автомобильная дорога протяженность – 0,22 км	Култаевское сельское поселение, д. Усть-Тары, ул. Ягодная		0,00/0,00	
186				Автомобильная дорога протяженность – 0,23 км	Култаевское сельское поселение, д. Усть-Тары, переулок Фонарный		0,00/0,00	
187				Автомобильная дорога протяженность – 1,01 км	Култаевское сельское поселение, д. Федотово, ул. Белая		0,00/0,00	
188				Автомобильная дорога протяженность – 0,49 км	Култаевское сельское поселение,		0,00/0,00	

					д. Федотово, ул. Речная			
189				Автомобильная дорога протяженность – 0,35 км	Култаевское сельское поселение, д. Ложки, ул. Тенистая		0,00/0,00	
190				Автомобильная дорога протяженность – 0,73 км	Култаевское сельское поселение, д. Ложки, ул. Ключевая		0,00/0,00	
191				Автомобильная дорога протяженность – 0,68 км	Култаевское сельское поселение, д. Валева, ул. Валеваевская		0,00/0,00	
192				Автомобильная дорога протяженность – 0,5 км	Култаевское сельское поселение, д. Заполье, ул. Левая		0,00/0,00	
193				Автомобильная дорога протяженность – 0,43 км	Култаевское сельское поселение, д. Заполье, ул. Правая		0,00/0,00	
194				Автомобильная дорога протяженность – 0,5 км	Култаевское сельское поселение, д. Болдино, ул. Березовая		0,00/0,00	
195				Автомобильная дорога протяженность – 0,98 км	Култаевское сельское поселение, д. Болдино, ул. Береговая		0,00/0,00	
196				Автомобильная дорога протяженность – 0,31 км	Култаевское сельское поселение, д. Болдино, ул. Братская		0,00/0,00	
197				Автомобильная дорога протяженность – 0,39 км	Култаевское сельское поселение, д. Болдино, ул. Грачевская		0,00/0,00	
198				Автомобильная дорога протяженность – 0,1 км	Култаевское сельское поселение, д. Болдино, ул. Крайняя		0,00/0,00	

199				Автомобильная дорога протяженность – 0,5 км	Култаевское сельское поселение, д. Болдино, ул. Подгорная		0,00/0,00	
200				Автомобильная дорога протяженность – 0,18 км	Култаевское сельское поселение, д. Болдино, ул. Тупиковая		0,00/0,00	
201				Автомобильная дорога, протяженность – 0,55 км	Култаевское сельское поселение, д. Чуваки, ул. Верховая		0,00/0,00	
202				Автомобильная дорога протяженность – 1,4 км	Култаевское сельское поселение, д. Чуваки, ул. Голубиная		0,00/0,00	
203				Автомобильная дорога протяженность – 0,5 км	Култаевское сельское поселение, д. Чуваки, ул. Деревенская		0,00/0,00	
204				Автомобильная дорога протяженность – 0,33 км	Култаевское сельское поселение, д. Чуваки, ул. Дорожная		0,00/0,00	
205				Автомобильная дорога протяженность – 0,36 км	Култаевское сельское поселение, д. Чуваки, ул. Тихая		0,00/0,00	
206				Автомобильная дорога протяженность – 0,04 км	Култаевское сельское поселение, д. Чуваки, переулок Шадринский		0,00/0,00	
207				Автомобильная дорога протяженность – 1,8 км	Култаевское сельское поселение, д. Полюдово, ул. Дачная		0,00/0,00	
208				Автомобильная дорога протяженность – 0,28 км	Култаевское сельское поселение, д. Полюдово, ул. Прибрежная		0,00/0,00	
209				Автомобильная дорога	Култаевское сельское		0,00/0,00	

					протяженность – 0,41 км	поселение, д. Полюдово, ул. Саксонская			
210					Автомобильная дорога протяженность – 0,42 км	Култаевское сельское поселение, д. Полюдово, ул. Тенистая		0,00/0,00	
211					Автомобильная дорога протяженность – 0,18 км	Култаевское сельское поселение, д. Полюдово, ул. Усольская		0,00/0,00	
212					Автомобильная дорога протяженность – 0,3 км	Култаевское сельское поселение, д. Дикая Гарь, ул. Декабрьская		0,00/0,00	
213					Автомобильная дорога протяженность – 1,04 км	Култаевское сельское поселение, д. Дикая Гарь, ул. Запрудная		0,00/0,00	
214					Автомобильная дорога протяженность – 0,58 км	Култаевское сельское поселение, д. Дикая Гарь, ул. Фермерская		0,00/0,00	
215					Автомобильная дорога протяженность – 1,5 км	Култаевское сельское поселение, д. Кеты, ул. Родниковая		0,00/0,00	
216					Автомобильная дорога протяженность – 0,4 км	Култаевское сельское поселение, д. Кеты, ул. Овражная		0,00/0,00	
217					Автомобильная дорога протяженность – 0,35 км	Култаевское сельское поселение, д. Кеты, ул. Занинская		0,00/0,00	
218					Автомобильная дорога протяженность – 0,267 км	Култаевское сельское поселение, д. Кичаново, ул. Безымянная		0,00/0,00	

219				Автомобильная дорога протяженность – 1,55 км	Култаевское сельское поселение, д. Кичаново, Казанский тракт		0,00/0,00	
220				Автомобильная дорога протяженность – 0,22 км	Култаевское сельское поселение, д. Кичаново, переулок Луговой		0,00/0,00	
221				Автомобильная дорога протяженность – 0,26 км	Култаевское сельское поселение, д. Кичаново, ул. Береговая		0,00/0,00	
222				Автомобильная дорога протяженность – 0,73 км	Култаевское сельское поселение, д. Кичаново, ул. Уральская		0,00/0,00	
223				Автомобильная дорога протяженность – 0,7 км	Култаевское сельское поселение, д. Кичаново, ул. Бородихинская		0,00/0,00	
224				Автомобильная дорога протяженность – 0,55 км	Култаевское сельское поселение, д. Кичаново, ул. Светлая		0,00/0,00	
225				Автомобильная дорога протяженность – 0,51 км	Култаевское сельское поселение, д. Мокино, ул. Мостовая		0,00/0,00	
226				Автомобильная дорога протяженность – 0,472 км	Култаевское сельское поселение, д. Мокино, ул. Заречная		0,00/0,00	
227				Автомобильная дорога протяженность – 0,54 км	Култаевское сельское поселение, д. Мокино, ул. Весенняя		0,00/0,00	

228				Автомобильная дорога протяженность – 0,2 км	Култаевское сельское поселение, д. Мокино, ул. Дорожная		0,00/0,00	
229				Автомобильная дорога протяженность – 1,5 км	Култаевское сельское поселение, д. Мокино, ул. Ивовая		0,00/0,00	
230				Автомобильная дорога протяженность – 0,26 км	Култаевское сельское поселение, д. Мокино, ул. Клубная		0,00/0,00	
231				Автомобильная дорога протяженность – 0,36 км	Култаевское сельское поселение, д. Мокино, ул. Набережная		0,00/0,00	
232				Автомобильная дорога протяженность – 0,15 км	Култаевское сельское поселение, д. Мокино, ул. Майская		0,00/0,00	
233				Автомобильная дорога протяженность – 1,18 км	Култаевское сельское поселение, д. Мокино, ул. Мулянская		0,00/0,00	
234				Автомобильная дорога протяженность – 1,07 км	Култаевское сельское поселение, д. Мокино, ул. Центральная		0,00/0,00	
235				Автомобильная дорога протяженность – 0,65 км	Култаевское сельское поселение, д. Мокино, ул. Школьная		0,00/0,00	
236				Автомобильная дорога протяженность – 0,39 км	Култаевское сельское поселение, с. Башкултаево, ул. Вахитова		0,00/0,00	
237				Автомобильная дорога протяженность – 0,22 км	Култаевское сельское поселение, с. Башкултаево, ул. Встречная		0,00/0,00	
238				Автомобильная дорога	Култаевское сельское		0,00/0,00	

					протяженность – 0,43 км	поселение, с. Башкултаево, ул. Колхозная			
239					Автомобильная дорога протяженность – 0,32 км	Култаевское сельское поселение, с. Башкултаево, ул. Лесная		0,00/0,00	
240					Автомобильная дорога протяженность – 0,2 км	Култаевское сельское поселение, с. Башкултаево, ул. Малиновская		0,00/0,00	
241					Автомобильная дорога протяженность – 0,41 км	Култаевское сельское поселение, с. Башкултаево, ул. Муссы Джалиля		0,00/0,00	
242					Автомобильная дорога протяженность – 0,35 км	Култаевское сельское поселение, с. Башкултаево, ул. Молодежная		0,00/0,00	
243					Автомобильная дорога протяженность – 0,54 км	Култаевское сельское поселение, с. Башкултаево, ул. Набережная		0,00/0,00	
244					Автомобильная дорога протяженность – 0,17 км	Култаевское сельское поселение, с. Башкултаево, ул. Новогодняя		0,00/0,00	
245					Автомобильная дорога протяженность – 0,34 км	Култаевское сельское поселение, с. Башкултаево, ул. Окулова		0,00/0,00	
246					Автомобильная дорога протяженность – 0,73 км	Култаевское сельское поселение, с. Башкултаево,		0,00/0,00	

					ул. Первомайская			
247				Автомобильная дорога протяженность – 0,32 км	Култаевское сельское поселение, с. Башкултаево, ул. Проселочная		0,00/0,00	
248				Автомобильная дорога протяженность – 0,18 км	Култаевское сельское поселение, с. Башкултаево, ул. Радужная		0,00/0,00	
249				Автомобильная дорога протяженность – 1,2 км	Култаевское сельское поселение, с. Башкултаево, ул. Саюшкина		0,00/0,00	
250				Автомобильная дорога протяженность – 0,26 км	Култаевское сельское поселение, с. Башкултаево, ул. Светлая		0,00/0,00	
251				Автомобильная дорога протяженность – 0,37 км	Култаевское сельское поселение, с. Башкултаево, ул. Солнечная		0,00/0,00	
252				Автомобильная дорога протяженность – 0,6 км	Култаевское сельское поселение, с. Башкултаево, ул. Тукая		0,00/0,00	
253				Автомобильная дорога протяженность – 0,34 км	Култаевское сельское поселение, с. Башкултаево, ул. Юбилейная		0,00/0,00	
254				Автомобильная дорога протяженность – 0,4 км	Култаевское сельское поселение, с. Башкултаево, ул. Южная		0,00/0,00	

255				Автомобильная дорога протяженность – 0,21 км	Култаевское сельское поселение, с. Башкултаево, ул. Ясная		0,00/0,00	
256				Автомобильная дорога протяженность – 1,55 км	Култаевское сельское поселение, с. Башкултаево, ул. Октябрьская		0,00/0,00	
257				Автомобильная дорога протяженность – 1,75 км	Култаевское сельское поселение, с. Башкултаево, ул. Мавлютова		0,00/0,00	
258				Подстанция электрическая Муллы, фидер Нижние Муллы, трансформаторная подстанция – 7278, фидер Новые дома, протяженность – 500 м	Култаевское сельское поселение, с. Нижние Муллы, ул. Специалистов		0,00/0,00	
259				Подстанция электрическая Протасы, распределительный пункт – 3033, фидер АВМ, трансформаторная подстанция – 0816, 0834, протяженность – 500 м	Култаевское сельское поселение, п. Протасы		0,00/0,00	
260				Подстанция электрическая Муллы, распределительный пункт – 3031, фидер Больница, трансформаторная подстанция – 3258, фидер Жилые дома, протяженность – 500 м	Култаевское сельское поселение, с. Култаево, ул. Космонавтов		0,00/0,00	
261				Подстанция электрическая Култаево, фидер Канализационная насосная станция, трансформаторная подстанция – 3471, фидер Жилые дома, протяженность – 500 м	Култаевское сельское поселение, с. Култаево, ул. Мира		0,00/0,00	

262				Подстанция электрическая Култаево, фидер Култаево, фидер Канализационная насосная станция, трансформаторная подстанция – 3403, 3422, протяженность – 500 м	Култаевское сельское поселение, с. Култаево, ул. Космонавтов		0,00/0,00	
263				Подстанция электрическая Култаево, фидер Кичаново, трансформаторная подстанция – 7315, фидер Быт, протяженность – 500 м	Култаевское сельское поселение, с. Култаево, ул. Полевая		0,00/0,00	
264				Подстанция электрическая Култаево, фидер Кичаново, трансформаторная подстанция – 7315, фидер Передвижная механизированная колонна, протяженность – 500 м	Култаевское сельское поселение, с. Култаево, ул. Романа Кашина		0,00/0,00	
265				Подстанция электрическая Муллы, фидер Нижние Муллы, трансформаторная подстанция – 7228, фидер Почта, протяженность – 500 м	Култаевское сельское поселение, с. Нижние Муллы, ул. Почтовая		0,00/0,00	
266				Подстанция электрическая Муллы, фидер Петровка, трансформаторная подстанция – 3245, фидер Столовая, протяженность – 500 м	Култаевское сельское поселение, д. Петровка		0,00/0,00	
267				Подстанция электрическая Муллы, фидер Нижние Муллы, трансформаторная подстанция – 3245, фидер Новые дома, протяженность – 500 м	Култаевское сельское поселение, д. Петровка, ул. Новоселов, ул. Строителей		0,00/0,00	

268				Подстанция электрическая Муллы, распределительный пункт – 3031, фидер Ферма, трансформаторная подстанция – 7316, фидер Октябрьская, протяженность – 500 м	Култаевское сельское поселение, с. Култаево, ул. Октябрьская, ул. Кирова		0,00/0,00	
269				Подстанция электрическая Култаево, фидер Култаево, трансформаторная подстанция – 3438, фидер Общежитие, протяженность – 500 м	Култаевское сельское поселение, с. Култаево, ул. Кирова, ул. Романа Кашина, д. 65		0,00/0,00	
270				Подстанция электрическая Муллы, фидер Нижние Муллы, трансформаторная подстанция – 7777, фидер №1, протяженность – 500 м	Култаевское сельское поселение, д. Пищальниково, ул. Набережная		0,00/0,00	
271				Подстанция электрическая Дикая Гарь, фидер Чуваки, трансформаторная подстанция – 7321, фидер Поселок, протяженность – 500 м	Култаевское сельское поселение, д. Чуваки, ул. Голубиная		0,00/0,00	
272				Подстанция электрическая Култаево, фидер Кичаново, трансформаторная подстанция – 7279, фидер Кирпичные дома, протяженность – 500 м	Култаевское сельское поселение, д. Кичаново, ул. Безымянная		0,00/0,00	
273				Подстанция электрическая Муллы, фидер Заполье, трансформаторная подстанция – 0823, фидер Поселок, протяженность – 500 м	Култаевское сельское поселение, д. Усть-Тары, ул. Нефтяников		0,00/0,00	

274				Подстанция электрическая Муллы, фидер Нижние Муллы, трансформаторная подстанция – 7278, фидер Октябрьская, протяженность – 500 м	Култаевское сельское поселение, с. Нижние Муллы, ул. Октябрьская, ул. Тракторная		0,00/0,00	
275				Подстанция электрическая Муллы, фидер Нижние Муллы, трансформаторная подстанция – 7185, фидер Поселок, протяженность – 500 м	Култаевское сельское поселение, д. Петровка, ул. Ташлыкова		0,00/0,00	
276				Подстанция электрическая Муллы, фидер Нижние Муллы, трансформаторная подстанция – 3492, фидер Кирпичные дома, протяженность – 500 м	Култаевское сельское поселение, с. Нижние Муллы, ул. Октябрьская		0,00/0,00	
277				Подстанция электрическая Муллы, фидер Петровка, трансформаторная подстанция – 8850, фидер Поселок, протяженность – 500 м	Култаевское сельское поселение, д. Петровка, ул. Школьная		0,00/0,00	
278				Подстанция электрическая Муллы, фидер Петровка, фидер Нижние Муллы, трансформаторная подстанция – 3245, фидер Поселок, протяженность – 500 м	Култаевское сельское поселение, д. Петровка, ул. Ташлыкова		0,00/0,00	



**СОВЕТ ДЕПУТАТОВ ЛОБАНОВСКОГО
СЕЛЬСКОГО ПОСЕЛЕНИЯ
РЕШЕНИЕ**

02.06.2014

37


**Об утверждении перечня имущества
принимаемого в собственность
Лобановского сельского поселения**

В соответствии с Федеральным законом от 06.10.2003 № 131-ФЗ «Об общих принципах организации местного самоуправления в Российской Федерации», Федеральным законом от 31.12.2005 № 199-ФЗ «О внесении изменений в отдельные законодательные акты Российской Федерации в связи с совершенствованием разграничения полномочий», Законом Пермского края от 16.05.2011 № 768-ПК «О порядке разграничения имущества, находящегося в собственности муниципальных образований Пермского края», ст. 4 Устава муниципального образования «Лобановское сельское поселение»,

Совет депутатов РЕШАЕТ:

1. Утвердить перечень объектов муниципальной собственности Пермского муниципального района, подлежащих приему в собственность Лобановского сельского поселения согласно приложению.
2. Администрации Лобановского сельского поселения направить перечень объектов муниципальной собственности Пермского муниципального района, подлежащих приему в собственность Лобановского сельского поселения в администрацию Пермского муниципального района для утверждения и подготовки актов приема-передачи.
3. Настоящее решение вступает в силу с момента подписания.
4. Контроль исполнения возложить на главу Лобановского сельского поселения И.А. Варушкина.

Глава поселения



**ПЕРЕЧЕНЬ
ОБЪЕКТОВ МУНИЦИПАЛЬНОЙ СОБСТВЕННОСТИ
ПЕРМСКОГО МУНИЦИПАЛЬНОГО РАЙОНА, ПОДЛЕЖАЩИХ ПРИЕМУ В СОБСТВЕННОСТЬ
ЛОБАНОВСКОГО СЕЛЬСКОГО ПОСЕЛЕНИЯ**

№ п/п	Идентификационный код организации в ОКПО	Коды признаков			Полное наименование организации, имущества	Юридический адрес организации, местонахождение имущества	Укрупненная специализация	Балансовая/остаточная стоимость основных фондов (по состоянию на 01.01.2014 года), тыс. руб.	Среднесписочная численность персонала (по состоянию на 01.01.2014 года), чел.
		Министерства (ведомства) в ОКОГУ	Территории в ОКАТО	Отрасли народного хозяйства в ОКВЭД					
1	2	3	4	5	6	7	8	9	10
1					Автомобильная дорога протяженность – 0,487 км	Лобановское сельское поселение, с. Лобаново, ул. Васильковская		0,00/0,00	
2					Автомобильная дорога протяженность – 0,494 км	Лобановское сельское поселение, с. Лобаново, ул. Зеленая		0,00/0,00	
3					Автомобильная дорога протяженность – 3,385 км	Лобановское сельское поселение, с. Лобаново, ул. Луговая		0,00/0,00	
4					Автомобильная дорога протяженность – 0,487 км	Лобановское сельское поселение, с. Лобаново, ул. Молодежная		0,00/0,00	

5				Автомобильная дорога протяженность – 0,448 км	Лобановское сельское поселение, с. Лобаново, ул. Набережная		0,00/0,00	
6				Автомобильная дорога протяженность – 0,442 км	Лобановское сельское поселение, с. Лобаново, ул. Новая		0,00/0,00	
7				Автомобильная дорога протяженность – 0,475 км	Лобановское сельское поселение, с. Лобаново, ул. Подлесная		0,00/0,00	
8				Автомобильная дорога протяженность – 0,224 км	Лобановское сельское поселение, с. Лобаново, ул. Полевая		0,00/0,00	
9				Автомобильная дорога протяженность – 0,390 км	Лобановское сельское поселение, с. Лобаново, ул. Советская		0,00/0,00	
10				Автомобильная дорога протяженность – 2,766 км	Лобановское сельское поселение, с. Лобаново, ул. Центральная		0,00/0,00	
11				Автомобильная дорога протяженность – 0,398 км	Лобановское сельское поселение, с. Лобаново, ул. им. Костарева		0,00/0,00	
12				Автомобильная дорога протяженность – 0,194 км	Лобановское сельское поселение, с. Лобаново, ул. им. Захарченко		0,00/0,00	
13				Автомобильная дорога протяженность – 0,194 км	Лобановское сельское поселение, с. Лобаново, ул. Спортивная		0,00/0,00	
14				Автомобильная дорога протяженность – 0,194 км	Лобановское сельское поселение, с. Лобаново, ул. им Троицкого		0,00/0,00	

15					Автомобильная дорога протяженность – 0,464 км	Лобановское сельское поселение, с. Лобаново, ул. Дальняя		0,00/0,00	
16					Автомобильная дорога протяженность – 0,672 км	Лобановское сельское поселение, с. Лобаново, Садовый переулок		0,00/0,00	
17					Автомобильная дорога протяженность – 1,591 км	Лобановское сельское поселение, д. Кочкино, ул. Вокзальная		0,00/0,00	
18					Автомобильная дорога протяженность – 0,443 км	Лобановское сельское поселение, д. Кочкино, ул. Воробьева		0,00/0,00	
19					Автомобильная дорога протяженность – 0,500 км	Лобановское сельское поселение, д. Большой Буртым, ул. Сибирский тракт		0,00/0,00	
20					Автомобильная дорога протяженность – 2,792 км	Лобановское сельское поселение, д. Касимово, ул. Клубная		0,00/0,00	
21					Автомобильная дорога протяженность – 0,608 км	Лобановское сельское поселение, д. Касимово, ул. Луговая		0,00/0,00	
22					Автомобильная дорога протяженность – 2,062 км	Лобановское сельское поселение, д. Касимово, ул. Нагорная		0,00/0,00	
23					Автомобильная дорога протяженность – 0,911 км	Лобановское сельское поселение, д. Козыбаево, ул. Центральная		0,00/0,00	
24					Автомобильная дорога протяженность – 0,332 км	Лобановское сельское поселение, д. Козыбаево, ул. Садовая		0,00/0,00	

25					Автомобильная дорога протяженность – 0,713 км	Лобановское сельское поселение, д. Козыбаево, ул. Полевая		0,00/0,00	
26					Автомобильная дорога протяженность – 0,456 км	Лобановское сельское поселение, д. Козыбаево, ул. Солнечная		0,00/0,00	
27					Автомобильная дорога протяженность – 0,354 км	Лобановское сельское поселение, д. Козыбаево, ул. 1 Вишневая		0,00/0,00	
28					Автомобильная дорога протяженность – 0,692 км	Лобановское сельское поселение, д. Козыбаево, ул. 2 Вишневая		0,00/0,00	
29					Автомобильная дорога протяженность – 0,443 км	Лобановское сельское поселение, д. Козыбаево, ул. Сосновая		0,00/0,00	
30					Автомобильная дорога протяженность – 1,156 км	Лобановское сельское поселение, п. Мулянка, ул. Весенняя		0,00/0,00	
31					Автомобильная дорога протяженность – 0,3 км	Лобановское сельское поселение, п. Мулянка, ул. Воинская		0,00/0,00	
32					Автомобильная дорога протяженность – 0,267 км	Лобановское сельское поселение, п. Мулянка, Восточный переулок		0,00/0,00	
33					Автомобильная дорога протяженность – 0,502 км	Лобановское сельское поселение, п. Мулянка, ул. Дальняя		0,00/0,00	
34					Автомобильная дорога протяженность – 0,209 км	Лобановское сельское поселение, п. Мулянка, Дачный переулок		0,00/0,00	

35				Автомобильная дорога протяженность – 1,734 км	Лобановское сельское поселение, п. Мулянка, ул. Железнодорожная		0,00/0,00	
36				Автомобильная дорога протяженность – 0,788 км	Лобановское сельское поселение, п. Мулянка, ул. Заречная		0,00/0,00	
37				Автомобильная дорога протяженность – 1,381 км	Лобановское сельское поселение, п. Мулянка, ул. Зеленая		0,00/0,00	
38				Автомобильная дорога протяженность – 0,367 км	Лобановское сельское поселение, п. Мулянка, ул. Кленовая		0,00/0,00	
39				Автомобильная дорога протяженность – 1,319 км	Лобановское сельское поселение, п. Мулянка, ул. Ключевая		0,00/0,00	
40				Автомобильная дорога протяженность – 0,219 км	Лобановское сельское поселение, п. Мулянка, ул. Коллективная		0,00/0,00	
41				Автомобильная дорога протяженность – 1,233 км	Лобановское сельское поселение, п. Мулянка, ул. Лесная		0,00/0,00	
42				Автомобильная дорога протяженность – 0,164 км	Лобановское сельское поселение, п. Мулянка, ул. Лесничество		0,00/0,00	
43				Автомобильная дорога протяженность – 1,923 км	Лобановское сельское поселение, п. Мулянка, ул. Мичурина		0,00/0,00	
44				Автомобильная дорога протяженность – 0,541 км	Лобановское сельское поселение, п. Мулянка, ул. Молодежная		0,00/0,00	

45				Автомобильная дорога протяженность – 1,014 км	Лобановское сельское поселение, п. Мулянка, ул. Новая		0,00/0,00	
46				Автомобильная дорога протяженность – 0,174 км	Лобановское сельское поселение, п. Мулянка, ул. Пионерская		0,00/0,00	
47				Автомобильная дорога протяженность – 0,392 км	Лобановское сельское поселение, п. Мулянка, ул. Пихтовая		0,00/0,00	
48				Автомобильная дорога протяженность – 0,997 км	Лобановское сельское поселение, п. Мулянка, ул. Путейская		0,00/0,00	
49				Автомобильная дорога протяженность – 0,415 км	Лобановское сельское поселение, п. Мулянка, ул. Рябиновая		0,00/0,00	
50				Автомобильная дорога протяженность – 0,649 км	Лобановское сельское поселение, п. Мулянка, ул. Садовая		0,00/0,00	
51				Автомобильная дорога протяженность – 0,784 км	Лобановское сельское поселение, п. Мулянка, ул. Спортивная		0,00/0,00	
52				Автомобильная дорога протяженность – 0,811 км	Лобановское сельское поселение, п. Мулянка, ул. Строителей		0,00/0,00	
53				Автомобильная дорога протяженность – 0,384 км	Лобановское сельское поселение, п. Мулянка, Тракторный переулок		0,00/0,00	
54				Автомобильная дорога протяженность – 1,009 км	Лобановское сельское поселение, п. Мулянка, ул. Школьная		0,00/0,00	

55				Автомобильная дорога протяженность – 1,112 км	Лобановское сельское поселение, п. Мулянка, ул. Южная		0,00/0,00	
56				Автомобильная дорога протяженность – 0,459 км	Лобановское сельское поселение, д. Горбуново, ул. Дачная		0,00/0,00	
57				Автомобильная дорога протяженность – 0,716 км	Лобановское сельское поселение, д. Горбуново, ул. Зеленая		0,00/0,00	
58				Автомобильная дорога протяженность – 0,634 км	Лобановское сельское поселение, д. Горбуново, ул. Кедровая		0,00/0,00	
59				Автомобильная дорога протяженность – 0,695 км	Лобановское сельское поселение, д. Горбуново, ул. Крохалева		0,00/0,00	
60				Автомобильная дорога протяженность – 0,759 км	Лобановское сельское поселение, д. Горбуново, ул. Набережная		0,00/0,00	
61				Автомобильная дорога протяженность – 0,669 км	Лобановское сельское поселение, д. Горбуново, ул. Садовая		0,00/0,00	
62				Автомобильная дорога протяженность – 0,170 км	Лобановское сельское поселение, д. Горбуново, Садовый переулок		0,00/0,00	
63				Автомобильная дорога протяженность – 0,710 км	Лобановское сельское поселение, д. Горбуново, ул. Сосновая		0,00/0,00	
64				Автомобильная дорога протяженность – 1,019 км	Лобановское сельское поселение, д. Горбуново, ул. Школьная		0,00/0,00	

65				Автомобильная дорога протяженность – 0,486 км	Лобановское сельское поселение, с. Кольцово, ул. Заречная		0,00/0,00	
66				Автомобильная дорога протяженность – 0,9 км	Лобановское сельское поселение, с. Кольцово, ул. Лесная		0,00/0,00	
67				Автомобильная дорога протяженность – 0,34 км	Лобановское сельское поселение, с. Кольцово, ул. Луговая		0,00/0,00	
68				Автомобильная дорога протяженность – 1,075 км	Лобановское сельское поселение, с. Кольцово, ул. Полевая		0,00/0,00	
69				Автомобильная дорога протяженность – 0,606 км	Лобановское сельское поселение, с. Кольцово, ул. Чкалова		0,00/0,00	
70				Автомобильная дорога протяженность – 1,672 км	Лобановское сельское поселение, д. Верх-Сыра		0,00/0,00	
71				Автомобильная дорога протяженность – 0,732 км	Лобановское сельское поселение, д. Грибаново		0,00/0,00	
72				Автомобильная дорога протяженность – 2,343 км	Лобановское сельское поселение, д. Малый Буртым		0,00/0,00	
73				Автомобильная дорога протяженность – 1,566 км	Лобановское сельское поселение, д. Березники		0,00/0,00	
74				Автомобильная дорога протяженность – 2,163 км	Лобановское сельское поселение, д. Ключи		0,00/0,00	

75				Автомобильная дорога протяженность – 3,593 км	Лобановское сельское поселение, д. Меркушево		0,00/0,00	
76				Автомобильная дорога протяженность – 0,635 км	Лобановское сельское поселение, д. Касимово, ул. Молодежная		0,00/0,00	
77				Автомобильная дорога протяженность – 0,238 км	Лобановское сельское поселение, д. Касимово, ул. Набережная		0,00/0,00	
78				Автомобильная дорога протяженность – 0,607 км	Лобановское сельское поселение, д. Касимово, Садовый переулок		0,00/0,00	
79				Автомобильная дорога протяженность – 1,496 км	Лобановское сельское поселение, д. Козыбаево, (до Лесничества)		0,00/0,00	
80				Автомобильная дорога протяженность – 0,494 км	Лобановское сельское поселение, д. Козыбаево, (за пруд до фермы)		0,00/0,00	
81				Автомобильная дорога протяженность – 0,315 км	Лобановское сельское поселение, д. Козыбаева, ул. Молодежная		0,00/0,00	
82				Автомобильная дорога протяженность – 0,777 км	Лобановское сельское поселение, с. Лобаново, ул. Цветочная		0,00/0,00	
83				Автомобильная дорога протяженность – 0,12 км	Лобановское сельское поселение, с. Лобаново, ул. 1-я Лесная		0,00/0,00	
84				Автомобильная дорога протяженность – 0,26 км	Лобановское сельское поселение, с. Лобаново, ул. 2-я Лесная		0,00/0,00	

85				Автомобильная дорога протяженность – 0,141 км	Лобановское сельское поселение, с. Лобаново, ул. Весенняя		0,00/0,00	
86				Автомобильная дорога протяженность – 0,125 км	Лобановское сельское поселение, с. Лобаново, ул. Осенняя		0,00/0,00	
87				Автомобильная дорога протяженность – 1,002 км	Лобановское сельское поселение, п. Мулянка (до кладбища)		0,00/0,00	
88				Автомобильная дорога протяженность – 0,295 км	Лобановское сельское поселение, п. Мулянка, ул. Уральская		0,00/0,00	
89				Автомобильная дорога протяженность – 0,237 км	Лобановское сельское поселение, п. Мулянка, ул. Солнечная		0,00/0,00	
90				Автомобильная дорога протяженность – 1,140 км	Лобановское сельское поселение, п. Мулянка, (до кладбища)		0,00/0,00	
91				Автомобильная дорога протяженность – 0,257 км	Лобановское сельское поселение, с. Кояново, ул. Полевая		0,00/0,00	
92				Автомобильная дорога протяженность – 1,356 км	Лобановское сельское поселение, д. Клестята, ул. Тракторная		0,00/0,00	
93				Автомобильная дорога протяженность – 0,457 км	Лобановское сельское поселение, д. Клестята, ул. Заречная		0,00/0,00	
94				Автомобильная дорога протяженность – 1,452 км	Лобановское сельское поселение, д. Клестята, ул. Набережная		0,00/0,00	

95				Автомобильная дорога протяженность – 0,494 км	Лобановское сельское поселение, д. Клестята, ул. Зеленая		0,00/0,00	
96				Автомобильная дорога протяженность – 0,4 км	Лобановское сельское поселение, д. Малые Клестята, ул. Березовая		0,00/0,00	
97				Автомобильная дорога протяженность – 0,723 км	Лобановское сельское поселение, д. Малые Клестята, ул. Центральная		0,00/0,00	
98				Автомобильная дорога протяженность – 1,041 км	Лобановское сельское поселение, с. Лобаново, ул. Строителей		0,00/0,00	
99				Автомобильная дорога протяженность – 1,582 км	Лобановское сельское поселение, с. Лобаново, ул. Культуры		0,00/0,00	
100				Линия уличного освещения протяженность – 370 м	Лобановское сельское поселение, с. Лобаново, ул. Культуры, от д. 2 до д. 8		0,00/0,00	
101				Линия уличного освещения протяженность – 190 м	Лобановское сельское поселение, с. Лобаново, ул. Культуры, от д. 14 до д. 22		0,00/0,00	
102				Линия уличного освещения протяженность – 155 м	Лобановское сельское поселение, с. Лобаново, ул. Центральная, от д. 46 до д. 52		0,00/0,00	
103				Линия уличного освещения протяженность – 270 м	Лобановское сельское поселение, с. Лобаново, ул. Луговая, от д. 29 до д. 45		0,00/0,00	

104				Линия уличного освещения протяженность – 370 м	Лобановское сельское поселение, с. Лобаново, ул. Луговая, от д. 5 до д. 27		0,00/0,00	
105				Линия уличного освещения протяженность – 770 м	Лобановское сельское поселение, с. Лобаново, ул. Строителей, от д. 2 до д. 44		0,00/0,00	
106				Линия уличного освещения протяженность – 1280 м	Лобановское сельское поселение, д. Касимово, от ул. Клубная, д. 38 до ул. Нагорная д. 2		0,00/0,00	
107				Линия уличного освещения протяженность – 270 м	Лобановское сельское поселение, с. Лобаново, от ул. Культуры, до ул. Центральная		0,00/0,00	
108				Линия уличного освещения протяженность – 1500 м	Лобановское сельское поселение, д. Большой Буртым, ул. Сибирский тракт		0,00/0,00	
109				Линия уличного освещения протяженность – 650 м	Лобановское сельское поселение, д. Клестята, ул. Тракторная		0,00/0,00	
110				Линия уличного освещения протяженность – 380 м	Лобановское сельское поселение, д. Касимово, ул. Клубная до ул. Молодежная		0,00/0,00	
111				Линия уличного освещения протяженность – 300 м	Лобановское сельское поселение, п. Мулянка, от ул. Дачная д. 12 до железнодорожного переезда		0,00/0,00	
112				Линия уличного освещения протяженность – 500 м	Лобановское сельское поселение, п. Мулянка, от ул. Школьная д. 1		0,00/0,00	

						до ул. Дачная д. 12			
113					Линия уличного освещения протяженность – 780 м	Лобановское сельское поселение, д. Горбуново, ул. Центральная от д. 1 до д. 49		0,00/0,00	
114					Линия уличного освещения протяженность – 1220 м	Лобановское сельское поселение, д. Кольцово, ул. Чкалова д. 1/3 до ул. Лесная д. 18, ул. Полевая от д. 2 до д. 15		0,00/0,00	
115					Линия уличного освещения протяженность – 3200 м	Лобановское сельское поселение, с. Кояново, ул. Советская		0,00/0,00	
116					Воздушная линия электропередачи низкого напряжения 0,4 кВ, протяженность – 140 м, количество опор – 3 шт	Лобановское сельское поселение, п. Мулянка, ул. Воинская		0,00/0,00	
117					Воздушная линия электропередачи высокого напряжения 10 кВ, протяженность – 220 м, количество опор – 3 шт	Лобановское сельское поселение, п. Мулянка, ул. Воинская		0,00/0,00	
118					Воздушная линия электропередачи низкого напряжения 0,4 кВ от трансформаторная подстанция – 3176, протяженность – 1240 м, количество опор – 31 шт	Лобановское сельское поселение, п. Мулянка, ул. Школьная, ул. Весенняя		0,00/0,00	
119					Воздушная линия электропередачи низкого напряжения 0,4 кВ, протяженность – 2000 м, количество опор – 50 шт	Лобановское сельское поселение, д. Верх-Сыра		0,00/0,00	
120					Трансформаторная подстанция – 400, металлическая	Лобановское сельское поселение, п. Мулянка, ул. Воинская, 10		0,00/0,00	

121				<p>Квартиры: № 1, общ. S – 11,2 кв.м; № 2, общ. S – 11,2 кв.м; № 3, общ. S – 11,2 кв.м; № 4, общ. S – 11,2 кв.м; № 5, общ. S – 11,2 кв.м; № 6, общ. S – 11,4 кв.м; № 7, общ. S – 11,4 кв.м; № 8, общ. S – 11,4 кв.м; № 9, общ. S – 11,4 кв.м; № 10, общ. S – 11,4 кв.м, расположенные в многоквартирном жилом доме</p>	<p>Лобановское сельское поселение, п. Мулянка, ул. Новая, д. 16</p>		<p>0,00/0,00 0,00/0,00 0,00/0,00 0,00/0,00 0,00/0,00 0,00/0,00 0,00/0,00 0,00/0,00 0,00/0,00 0,00/0,00</p>	
122				<p>Квартиры: № 1, общ. S – 39,8 кв.м; № 2, общ. S – 39,8 кв.м; № 3, общ. S – 39,8 кв.м; № 4, общ. S – 14,9 кв.м; № 5, общ. S – 14,9 кв.м; № 6, общ. S – 14,9 кв.м; № 7, общ. S – 14,6 кв.м; № 8, общ. S – 14,6 кв.м; № 9, общ. S – 14,6 кв.м; № 10, общ. S – 14,6 кв.м; № 11, общ. S – 14,6 кв.м, расположенные в многоквартирном жилом доме</p>	<p>Лобановское сельское поселение, п. Мулянка, ул. Новая, д. 26</p>		<p>0,00/0,00 0,00/0,00 0,00/0,00 0,00/0,00 0,00/0,00 0,00/0,00 0,00/0,00 0,00/0,00 0,00/0,00 0,00/0,00 0,00/0,00</p>	
123				<p>Квартиры: № 1, общ. S – 29,6 кв.м; № 2, общ. S – 29,0 кв.м; № 3, общ. S – 29,6 кв.м; № 4, общ. S – 29,0 кв.м, расположенные в многоквартирном жилом доме</p>	<p>Лобановское сельское поселение, д. Горбуново, ул. Центральная, д. 34</p>		<p>0,00/0,00 0,00/0,00 0,00/0,00 0,00/0,00</p>	
124				<p>Водопроводные сети протяженность – 910 м</p>	<p>Лобановское сельское поселение, с. Кояново, ул. Тукая</p>		<p>0,00/0,00</p>	



**СОВЕТ ДЕПУТАТОВ
ПАЛЬНИКОВСКОГО СЕЛЬСКОГО ПОСЕЛЕНИЯ
ПЕРМСКОГО МУНИЦИПАЛЬНОГО РАЙОНА**

РЕШЕНИЕ

27.05.2014

№ 15

**Об утверждении перечня имущества
принимаемого в собственность
Пальниковского сельского поселения**

В соответствии с Федеральным законом от 06.10.2003 № 131-ФЗ «Об общих принципах организации местного самоуправления в Российской Федерации», Федеральным законом от 31.12.2005 № 199-ФЗ «О внесении изменений в отдельные законодательные акты Российской Федерации в связи с совершенствованием разграничения полномочий», Законом Пермского края от 16.05.2011 № 768-ПК «О порядке разграничения имущества, находящегося в собственности муниципальных образований Пермского края», ст. 4 Устава муниципального образования «Пальниковское сельское поселение»,

Совет депутатов РЕШАЕТ:

1. Утвердить перечень объектов муниципальной собственности Пермского муниципального района, подлежащих приему в собственность Пальниковского сельского поселения согласно приложению.
2. Администрации Пальниковского сельского поселения направить перечень объектов муниципальной собственности Пермского муниципального района, подлежащих приему в собственность Пальниковского сельского поселения в администрацию Пермского муниципального района для утверждения и подготовки актов приема-передачи.
3. Настоящее решение вступает в силу с момента подписания.
4. Контроль исполнения возложить на главу Пальниковского сельского поселения С.А.Бабикова.

Глава поселения

С.А.Бабиков



Приложение
к решению Совета Депутатов
Пальниковского сельского поселения
от 27.05.2014 № 15

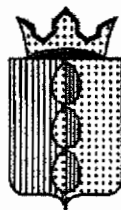
**ПЕРЕЧЕНЬ
ОБЪЕКТОВ МУНИЦИПАЛЬНОЙ СОБСТВЕННОСТИ
ПЕРМСКОГО МУНИЦИПАЛЬНОГО РАЙОНА, ПОДЛЕЖАЩИХ ПРИЕМУ В СОБСТВЕННОСТЬ
ПАЛЬНИКОВСКОГО СЕЛЬСКОГО ПОСЕЛЕНИЯ**

№ п/п	Идентификационный код организации в ОКПО	Коды признаков			Полное наименование организации, имущества	Юридический адрес организации, местонахождение имущества	Укрупненная специализация	Балансовая/остаточная стоимость основных фондов (по состоянию на 01.01.2014 года), тыс. руб.	Среднесписочная численность персонала (по состоянию на 01.01.2014 года), чел.
		Министерства (ведомства) в ОКОГУ	Территории в ОКАТО	Отрасли народного хозяйства в ОКВЭД					
1	2	3	4	5	6	7	8	9	10
1					Квартиры: №1, общ. S – 23,8 кв.м; № 3, общ. S – 37,9 кв.м, расположенные в многоквартирном жилом доме	Пальниковское сельское поселение, п. Сухобизярка, ул. Центральная, д. 11		0,00/0,00 0,00/0,00	
2					Водопроводные сети протяженность – 1100 м	Пальниковское сельское поселение, д. Аннинск		0,00/0,00	
3					Водопроводная башня, общ. S – 89,9 кв.м	Пальниковское сельское поселение, вне границ населенного пункта д. Аннинск, примерно в 0,2 км по направлению на восток		0,00/0,00	

					от ориентира д. Аннинск			
4				Скважина № 4804, глубина – 60 м	Пальниковское сельское поселение, вне границ населенного пункта д. Аннинск, примерно в 0,2 км по направлению на восток от ориентира д. Аннинск		0,00/0,00	
5				Скважина № 4803, глубина – 60 м	Пальниковское сельское поселение, вне границ населенного пункта д. Аннинск, примерно в 0,2 км по направлению на восток от ориентира д. Аннинск		0,00/0,00	
6				Водопроводные сети протяженность – 1300 м	Пальниковское сельское поселение, п. Октябрьский		0,00/0,00	
7				Скважина № 5782, глубина – 60 м	Пальниковское сельское поселение, п. Октябрьский		0,00/0,00	
8				Водопроводная башня, общ. S – 24,6 кв.м	Пальниковское сельское поселение, п. Октябрьский		0,00/0,00	
9				Часть жилого дома, состоящая из квартиры № 1, общ. S – 40,0 кв.м; часть жилого дома, состоящая из квартиры № 2, общ. S – 40,0 кв.м	Пальниковское сельское поселение, п. Сухобизярка, ул. Луговая, д. 5		0,00/0,00 0,00/0,00	
10				Гидротехническое сооружение протяженность – 130 м	Пальниковское сельское поселение, на р. Ерзыковка, д. Челябинка		0,00/0,00	
11				Очистные сооружения, в составе здания блока биофильтра, отстойника,	Пальниковское сельское поселение, с. Нижний Пальник		0,00/0,00	

				септика-накопителя, общ. S – 191,9 кв.м				
12				Канализационная насосная станция, общ. S – 33,5 кв.м	Пальниковское сельское поселение, с. Нижний Пальник		0,00/0,00	
13				Сети канализации протяженность – 6233 м	Пальниковское сельское поселение, с. Нижний Пальник		0,00/0,00	
14				Водозаборные сети протяженность – 9500 м	Пальниковское сельское поселение, с. Нижний Пальник		0,00/0,00	
15				Скважина № 2268, глубина – 88 м	Пальниковское сельское поселение, с. Нижний Пальник		0,00/0,00	
16				Скважина № 2916, глубина – 90 м	Пальниковское сельское поселение, с. Нижний Пальник		0,00/0,00	
17				Скважина № 4260, глубина – 88 м	Пальниковское сельское поселение, с. Нижний Пальник		0,00/0,00	
18				Водопроводная башня, общ. S – 50,0 кв.м, лит. А	Пальниковское сельское поселение, с. Нижний Пальник		0,00/0,00	
19				Водопроводная башня, общ. S – 50,0 кв.м, лит. Б	Пальниковское сельское поселение, с. Нижний Пальник		0,00/0,00	
20				Водопроводная башня, общ. S – 50,0 кв.м, лит. В	Пальниковское сельское поселение, с. Нижний Пальник		0,00/0,00	
21				Скважина № 4445, глубина – 90 м	Пальниковское сельское поселение, д. Челябин		0,00/0,00	
22				Скважина № 4446, глубина – 90 м	Пальниковское сельское поселение, д. Челябин		0,00/0,00	

23					Водопроводная башня, общ. S – 50,0 кв.м	Пальниковское сельское поселение, д. Челябин		0,00/0,00	
24					Водозаборные сети протяженность – 1320 м	Пальниковское сельское поселение, д. Челябин		0,00/0,00	



**СОВЕТ ДЕПУТАТОВ
ПЛАТОШИНСКОГО СЕЛЬСКОГО ПОСЕЛЕНИЯ**

Р Е Ш Е Н И Е

22.05.2014

№ 61

**Об утверждении Перечня имущества,
принимаемого в собственность
Платошинского сельского поселения**

В соответствии с Федеральным законом от 06.10.2003 № 131-ФЗ «Об общих принципах организации местного самоуправления в Российской Федерации», Федеральным законом от 31.12.2005 № 199-ФЗ «О внесении изменений в отдельные законодательные акты Российской Федерации в связи с совершенствованием разграничения полномочий», Законом Пермского края от 16.05.2011 № 768-ПК «О порядке разграничения имущества, находящегося в собственности муниципальных образований Пермского края», Уставом Платошинского сельского поселения:

Совет депутатов РЕШАЕТ:

1. Утвердить прилагаемый Перечень объектов муниципальной собственности Пермского муниципального района, подлежащих приему в собственность Платошинского сельского поселения.
2. Администрации Платошинского сельского поселения направить Перечень объектов муниципальной собственности Пермского муниципального района, подлежащих приему в собственность Платошинского сельского поселения в администрацию Пермского муниципального района для утверждения и подготовки актов приема-передачи.
3. Настоящее решение вступает в силу со дня его подписания.
4. Контроль исполнения настоящего решения возложить на главу Платошинского сельского поселения.

Глава поселения



Ю.В.Левин

Приложение
к решению Совета депутатов
Платошинского сельского
поселения
от 22.05.2014 № 61

**ПЕРЕЧЕНЬ
ОБЪЕКТОВ МУНИЦИПАЛЬНОЙ СОБСТВЕННОСТИ
ПЕРМСКОГО МУНИЦИПАЛЬНОГО, ПОДЛЕЖАЩИХ ПРИЕМУ В СОБСТВЕННОСТЬ
ПЛАТОШИНСКОГО СЕЛЬСКОГО ПОСЕЛЕНИЯ**

№ п/п	Иденти- фика- ционный код организа- ции в ОКПО	Коды признаков			Полное наименование организации, имущества	Юридический адрес организации, местонахождение имущества	Укруп- ненная специа- лизация	Балансовая/ остаточная стоимость основных фондов (по состоянию на 01.01.2014 года), тыс. руб.	Среднеспи-сочная численность персонала (по состоянию на 01.01.2014 года), чел.
		Мини- стерства (ведомства) в ОКОГУ	Террито- рии в ОКАТО	Отрасли народного хозяйства в ОКВЭД					
1	2	3	4	5	6	7	8	9	10
1					Улично-дорожная сеть протяженность – 1,06 км	Платошинское сельское поселение, с. Платошино, ул. Набережная		0,00/0,00	
2					Улично-дорожная сеть протяженность – 0,58 км	Платошинское сельское поселение, с. Платошино, ул. Солнечная		0,00/0,00	
3					Улично-дорожная сеть протяженность – 0,66 км	Платошинское сельское поселение, с. Платошино, ул. Уральская		0,00/0,00	

4					Улично-дорожная сеть протяженность – 0,76 км	Платошинское сельское поселение, с. Платошино, ул. Строителей		0,00/0,00	
5					Улично-дорожная сеть протяженность – 0,77 км	Платошинское сельское поселение, с. Платошино, ул. Западная		0,00/0,00	
6					Улично-дорожная сеть протяженность – 0,63 км	Платошинское сельское поселение, с. Платошино, ул. Молодежная		0,00/0,00	
7					Улично-дорожная сеть протяженность – 0,42 км	Платошинское сельское поселение, с. Платошино, ул. Полевая		0,00/0,00	
8					Улично-дорожная сеть протяженность – 0,3 км	Платошинское сельское поселение, с. Платошино, ул. Плехановский переулок		0,00/0,00	
9					Улично-дорожная сеть протяженность – 2,9 км	Платошинское сельское поселение, с. Платошино, ул. Сибирский тракт		0,00/0,00	
10					Улично-дорожная сеть протяженность – 1,49 км	Платошинское сельское поселение, с. Платошино, от западной границы с. Платошино до биологических очистных сооружений		0,00/0,00	
11					Улично-дорожная сеть протяженность – 1,8 км	Платошинское сельское поселение, д. Усть-Курашим,		0,00/0,00	

					ул. Центральная			
12				Улично-дорожная сеть протяженность – 1,12 км	Платошинское сельское поселение, д. Усть-Курашим, ул. Дачная		0,00/0,00	
13				Улично-дорожная сеть протяженность – 0,95 км	Платошинское сельское поселение, д. Усть-Курашим, ул. Луговая		0,00/0,00	
14				Улично-дорожная сеть протяженность – 0,45 км	Платошинское сельское поселение, д. Усть-Курашим, ул. Весенняя		0,00/0,00	
15				Улично-дорожная сеть протяженность – 0,2 км	Платошинское сельское поселение, д. Усть-Курашим, ул. Зеленая		0,00/0,00	
16				Улично-дорожная сеть протяженность – 0,7 км	Платошинское сельское поселение, д. Сыро-Платошино, ул. С.В.Швалева		0,00/0,00	
17				Улично-дорожная сеть протяженность – 0,7 км	Платошинское сельское поселение, д. Сухо-Платошино, ул. Светлая		0,00/0,00	
18				Улично-дорожная сеть протяженность – 2,1 км	Платошинское сельское поселение, д. Сыро-Платошино		0,00/0,00	
19				Улично-дорожная сеть протяженность – 2,03 км	Платошинское сельское поселение, д. Сухо-Платошино		0,00/0,00	
20				Здание теплового пункта (старого поселка),	Платошинское сельское поселение,		640,24/ 156,66	

					общ. S – 90,0 кв.м	с. Платошино, ул. Школьная			
21					Газопровод протяженность – 1,06 км	Платошинское сельское поселение, с. Платошино, ул. Владимирова, ул. Уральская		1805,49/ 1070,09	
22					Водозабор на р. Бабка здание № 1, общ. S – 36,5 кв.м; здание № 2, общ. S – 26,5 кв.м	Платошинское сельское поселение, с. Платошино		57,43/ 24,2	
23					Водонапорная башня, общ. S – 8,0 кв.м	Платошинское сельское поселение, с. Платошино		32,96/0	
24					Свалка твердых бытовых отходов, общ. S – 1,5 га	Платошинское сельское поселение, с. Платошино		3,5/0	
25					Водопроводные сети протяженность – 2500 м	Платошинское сельское поселение, с. Платошино, по ул. Западная, ул. Строителей, ул. Молодежная, ул. Полевая, ул. Владимирова		0,00/0,00	
26					Здание бойлерной, общ. S – 26,0 кв.м	Платошинское сельское поселение, с. Платошино, ул. Владимирова		0,00/0,00	



**СОВЕТ ДЕПУТАТОВ
САВИНСКОГО СЕЛЬСКОГО ПОСЕЛЕНИЯ
ПЕРМСКОГО МУНИЦИПАЛЬНОГО РАЙОНА**

РЕШЕНИЕ

28.05.2014

№ 97

**Об утверждении перечня имущества
принимаемого в собственность
Савинского сельского поселения**

В соответствии с Федеральным законом от 06.10.2003 № 131-ФЗ «Об общих принципах организации местного самоуправления в Российской Федерации», Федеральным законом от 31.12.2005 № 199-ФЗ «О внесении изменений в отдельные законодательные акты Российской Федерации в связи с совершенствованием разграничения полномочий», Законом Пермского края от 16.05.2011 № 768-ПК «О порядке разграничения имущества, находящегося в собственности муниципальных образований Пермского края», статьей 49 Устава Савинского сельского поселения

Совет депутатов РЕШАЕТ:

1. Утвердить перечень объектов муниципальной собственности Пермского муниципального района, подлежащих приему в собственность Савинского сельского поселения согласно приложению.

2. Администрации Савинского сельского поселения направить перечень объектов муниципальной собственности Пермского муниципального района, подлежащих приему в собственность Савинского сельского поселения в администрацию Пермского муниципального района для утверждения и подготовки актов приема-передачи.

3. Настоящее решение вступает в силу с момента подписания.

4. Контроль за исполнением решения возложить на главу сельского поселения.

Глава Савинского сельского поселения



В.В.Шадрин
В.В.Шадрин

Приложение
к решению Совета Депутатов
Савинского сельского поселения
от 28.05.2014 № 97

**ПЕРЕЧЕНЬ
ОБЪЕКТОВ МУНИЦИПАЛЬНОЙ СОБСТВЕННОСТИ
ПЕРМСКОГО МУНИЦИПАЛЬНОГО РАЙОНА, ПОДЛЕЖАЩИХ ПРИЕМУ В СОБСТВЕННОСТЬ
САВИНСКОГО СЕЛЬСКОГО ПОСЕЛЕНИЯ**

№ п/п	Иденти- фика- ционный код организа- ции в ОКПО	Коды признаков			Полное наименование организации, имущества	Юридический адрес организации, местонахождение имущества	Укруп- ненная специа- лизация	Балансовая/ остаточная стоимость основных фондов (по состоянию на 01.01.2014 года), тыс. руб.	Среднеспи- сочная численность персонала (по состоянию на 01.01.2014 года), чел.
		Мини- стерства (ведомства) в ОКОГУ	Территории в ОКАТО	Отрасли народного хозяйства в ОКВЭД					
1	2	3	4	5	6	7	8	9	10
1					Водопроводные сети протяженность – 700 м	Савинское сельское поселение, д. Крохово, Казанский тракт		0,00/0,00	
2					Водопроводные сети протяженность – 900 м	Савинское сельское поселение, д. Крохово, ул. Клубная		0,00/0,00	
3					Водопроводные сети протяженность – 300 м	Савинское сельское поселение, д. Крохово, ул. Тихая		0,00/0,00	
4					Водопроводные сети протяженность – 1400 м	Савинское сельское поселение, д. Большое Савино, Казанский тракт		0,00/0,00	

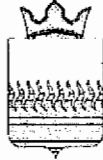
5				Водопроводные сети протяженность – 500 м	Савинское сельское поселение, д. Большое Савино, ул. Аэродромная		0,00/0,00	
6				Водопроводные сети протяженность – 400 м	Савинское сельское поселение, д. Большое Савино, ул. Парниковая		0,00/0,00	
7				Водопроводные сети протяженность – 200 м	Савинское сельское поселение, д. Большое Савино, Магазинный переулок		0,00/0,00	
8				Водопроводные сети протяженность – 800 м	Савинское сельское поселение, д. Большое Савино, ул. Засолочная		0,00/0,00	
9				Водопроводные сети протяженность – 200 м	Савинское сельское поселение, д. Большое Савино, ул. Новая		0,00/0,00	
10				Водопроводные сети протяженность – 250 м	Савинское сельское поселение, д. Большое Савино, ул. Садовая		0,00/0,00	
11				Водопроводные сети протяженность – 300 м	Савинское сельское поселение, д. Большое Савино, ул. Уральская		0,00/0,00	
12				Водопроводные сети протяженность – 150 м	Савинское сельское поселение, д. Большое Савино, ул. Луговая		0,00/0,00	
13				Водопроводные сети протяженность – 400 м	Савинское сельское поселение, д. Большое Савино, Гляденовский переулок		0,00/0,00	

14				Водопроводные сети протяженность – 400 м	Савинское сельское поселение, д. Ясыри, Казанский тракт (от Яблоневого переулка до колонки у дома № 4 по Казанский тракт)		0,00/0,00	
15				Водопроводные сети протяженность – 50 м	Савинское сельское поселение, д. Ясыри, ул. Светлая		0,00/0,00	
16				Водопроводные сети протяженность – 500 м	Савинское сельское поселение, д. Ясыри, Яблоневый переулок		0,00/0,00	
17				Водопроводные сети протяженность – 450 м	Савинское сельское поселение, д. Ванюки, ул. Парниковая		0,00/0,00	
18				Напорная сеть канализации от канализационной насосной станции д. Ясыри до существующих напорных коллекторов диаметром 1000 и диаметром 1200, протяженность – 89 м	Савинское сельское поселение, д. Ясыри		0,00/0,00	
19				Линии уличного освещения протяженность – 950 м	Савинское сельское поселение, д. Песьянка, ул. Молодежная, ул. Строителей, ул. Мелиораторов		0,00/0,00	
20				Линии уличного освещения протяженность – 570 м	Савинское сельское поселение, д. Ванюки, ул. Парковая		0,00/0,00	

21				Линии уличного освещения протяженность – 550 м	Савинское сельское поселение, д. Ванюки, ул. Зеленая		0,00/0,00	
22				Линии уличного освещения протяженность – 350 м	Савинское сельское поселение, д. Ванюки, ул. Парниковая		0,00/0,00	
23				Линии уличного освещения протяженность – 620 м	Савинское сельское поселение, д. Крохово, ул. Полевая		0,00/0,00	
24				Линии уличного освещения протяженность – 1200 м	Савинское сельское поселение, д. Ясыри, Казанский тракт		0,00/0,00	
25				Линии уличного освещения протяженность – 1500 м	Савинское сельское поселение, п. Сокол		0,00/0,00	
26				Газопровод высокого и среднего давления, протяженность – 146,33 м	Савинское сельское поселение, п. Сокол		0,00/0,00	
27				Газопровод протяженность – 15,0 м	Савинское сельское поселение, д. Крохово		0,00/0,00	
28				Водопроводные сети протяженность – 3000 м	Савинское сельское поселение, д. Ванюки- п. Сокол-д. Хмели		0,00/0,00	
29				Воздушная линия 0,4 кВ на железобетонных опорах, протяженность – 1500 м от Трансформаторной подстанции 0437 (0363) 2-400/10кВ	Савинское сельское поселение, д. Песьянка		0,00/0,00	

30				Кабельная линия -0,4 кВ протяженность – 300 м, от трансформаторной подстанции 0437 (0363) 2-400/10кВ	Савинское сельское поселение, д. Песьянка		0,00/0,00	
31				Кабельная линия -0,4 кВ протяженность – 70 м, от ТП 0437 (0363) 2-400/10кВ	Савинское сельское поселение, д. Песьянка		0,00/0,00	
32				Автомобильная дорога протяженность – 0,35 км	Савинское сельское поселение, д. Большое Савино, ул. Береговая		0,00/0,00	
33				Воздушная линия электропередачи - 10кВ на деревянных опорах с железобетонными приставками, протяженность – 800 м, от подстанции «Хмели» по фидеру Ясыри к Трансформаторной подстанции 0428 (0265) 400/10 кВ	Савинское сельское поселение, д. Ванюки		0,00/0,00	
34				Воздушная линия-0,4кВ на деревянных опорах с железобетонными приставками, протяженность – 2000 м, от Трансформаторной подстанции – 4123 (7165)	Савинское сельское поселение, д. Ванюки		0,00/0,00	
35				Воздушная линия электропередачи - 0,4 кВ на деревянных опорах с железобетонными приставками, протяженность – 1000 м, от Трансформаторной подстанции - 4124 (7205)	Савинское сельское поселение, д. Ванюки		0,00/0,00	
36				Трансформаторная подстанция - 0426 (0275) 400/10 кВ от подстанции «Хмели» по фидер Ясыри	Савинское сельское поселение, д. Ванюки		0,00/0,00	

37				Автомобильная дорога протяженность – 0,7 км	Савинское сельское поселение, д. Большое Савино, (от моста Гляденовский переулок до ул. Клубная)		0,00/0,00	
38				Воздушная линия электропередачи 0,4 кВ на деревянных опорах с железобетонными приставками, протяженность – 800 м, от Трансформаторной подстанции – 4123 (7165)	Савинское сельское поселение, д. Ванюки		0,00/0,00	
39				Воздушная линия электропередачи 0,4 кВ на железобетонных опорах, протяженность – 1200 м	Савинское сельское поселение, д. Крохово, ул. Полевая		0,00/0,00	
40				Автомобильная дорога протяженность – 0,31 км	Савинское сельское поселение, д. Песьянка проезд от Ш. Космонавтов до ул. Мелиораторов, 8		0,00/0,00	
41				Автомобильная дорога протяженность – 0,1 км	Савинское сельское поселение, д. Песьянка от Шоссе Космонавтов до ул. Строителей 1а		0,00/0,00	
42				Автомобильная дорога протяженность – 0,560 км	Савинское сельское поселение, от Казанского тракта д. Большое Савино в д. Малое Савино		0,00/0,00	



РЕШЕНИЕ
СОВЕТА ДЕПУТАТОВ СЫЛВЕНСКОГО СЕЛЬСКОГО ПОСЕЛЕНИЯ

04.06.2014

№ 28

Об утверждении перечня объектов муниципальной собственности Пермского муниципального района, подлежащих приему в собственность Сылвенского сельского поселения

В соответствии с Федеральным законом от 06.10.2003 г. N 131-ФЗ «Об общих принципах организации местного самоуправления в Российской Федерации», Законом Пермского края от 16.05.2011 № 768-ПК «О порядке разграничения имущества, находящегося в собственности муниципальных образований Пермского края»,

Совет депутатов **РЕШАЕТ**:

1. Утвердить перечень объектов муниципальной собственности Пермского муниципального района, подлежащих приему в собственность Сылвенского сельского поселения согласно приложению.

2. Настоящее решение направить в комитет имущественных отношений администрации Пермского муниципального района для дальнейшего направления в соответствующие органы.

3. Настоящее решение вступает в силу с момента подписания.

4. Контроль за исполнением данного решения возложить на главу Сылвенского сельского поселения В.В. Пьянкова.

Глава поселения



В.В. Пьянков

Приложение
к решению Совета Депутатов
Сылвенского сельского поселения
от 04.06.2014 № 28

**ПЕРЕЧЕНЬ
ОБЪЕКТОВ МУНИЦИПАЛЬНОЙ СОБСТВЕННОСТИ
ПЕРМСКОГО МУНИЦИПАЛЬНОГО РАЙОНА, ПОДЛЕЖАЩИХ ПРИЕМУ В СОБСТВЕННОСТЬ
СЫЛВЕНСКОГО СЕЛЬСКОГО ПОСЕЛЕНИЯ**

№ п/п	Идентификационный код организации в ОКПО	Коды признаков			Полное наименование организации, имущества	Юридический адрес организации, местонахождение имущества	Укрупненная специализация	Балансовая/остаточная стоимость основных фондов (по состоянию на 01.01.2014 года), тыс. руб.	Среднесписочная численность персонала (по состоянию на 01.01.2014 года), чел.
		Министерства (ведомства) в ОКОГУ	Территории в ОКАТО	Отрасли народного хозяйства в ОКВЭД					
1	2	3	4	5	6	7	8	9	10
1					Квартира № 5, общ. S – 47,7 кв. м, расположенная в многоквартирном жилом доме	Сылвенское сельское поселение, п. Сылва, переулок Заводской, д. 55		1,224/ 1,224	
2					Квартира № 84, общ. S – 33,1 кв. м, расположенная в многоквартирном жилом доме	Сылвенское сельское поселение, п. Сылва, переулок Заводской, д. 21		1,202/ 1,194	
3					Помещение для загрузки топлива в котельную, общ. S – 107 кв.м	Сылвенское сельское поселение, п. Сылва		0,00/0,00	
4					парк микрорайона Куликовка, общ. S – 0,5 га	Сылвенское сельское поселение, п. Сылва, ул. Мичурина, 3		0,00/0,00	
5					Автомобильная дорога протяженность – 0,51 км	Сылвенское сельское поселение, п. Сылва, ул. Сосновая		0,00/0,00	
6					Автомобильная дорога, протяженность – 0,35 км	Сылвенское сельское поселение, п. Сылва, ул. Дружбы		0,00/0,00	

7				Автомобильная дорога протяженность – 0,306 км	Сылвенское сельское поселение, п. Сылва, ул. Радужная	0,00/0,00	
8				Автомобильная дорога протяженность – 0,306 км	Сылвенское сельское поселение, п. Сылва, ул. Подстаницкого	0,00/0,00	
9				Автомобильная дорога протяженность – 0,306 км	Сылвенское сельское поселение, п. Сылва, ул. Осенняя	0,00/0,00	
10				Автомобильная дорога протяженность – 0,306 км	Сылвенское сельское поселение, п. Сылва, ул. Рождественская	0,00/0,00	
11				Автомобильная дорога протяженность – 0,455 км	Сылвенское сельское поселение, п. Сылва, ул. Березовая	0,00/0,00	
12				Автомобильная дорога протяженность – 0,2 км	Сылвенское сельское поселение, п. Сылва, ул. Целинная	0,00/0,00	
13				Автомобильная дорога протяженность – 0,2 км	Сылвенское сельское поселение, п. Сылва, ул. Мостовая	0,00/0,00	
14				Автомобильная дорога протяженность – 0,18 км	Сылвенское сельское поселение, п. Сылва, ул. Светлая	0,00/0,00	
15				Автомобильная дорога протяженность – 0,11 км	Сылвенское сельское поселение, п. Сылва, ул. Апрельская	0,00/0,00	
16				Автомобильная дорога протяженность – 0,36 км	Сылвенское сельское поселение, с. Троица, переулок Лесной	0,00/0,00	
17				Автомобильная дорога протяженность – 0,36 км	Сылвенское сельское поселение, д. Мостовая, ул. Прибрежная	0,00/0,00	
18				Автомобильная дорога протяженность – 0,4 км	Сылвенское сельское поселение, д. Алебастрово, ул. Береговая	0,00/0,00	
19				Автомобильная дорога протяженность – 0,8 км	Сылвенское сельское поселение, д. Алебастрово, ул. Советская	0,00/0,00	

20				Автомобильная дорога протяженность – 0,48 км	Сылвенское сельское поселение, д. Алебастрово, ул. Зеленая		0,00/0,00	
21				Автомобильная дорога протяженность – 0,56 км	Сылвенское сельское поселение, д. Алебастрово, ул. Речная		0,00/0,00	
22				Автомобильная дорога протяженность – 0,15 км	Сылвенское сельское поселение, д. Алебастрово, ул. Нагорная		0,00/0,00	
23				Автомобильная дорога протяженность – 0,38 км	Сылвенское сельское поселение, с. Ляды, ул. Заводская		0,00/0,00	
24				Автомобильная дорога протяженность – 0,6 км	Сылвенское сельское поселение, с. Ляды, ул. Александровская		0,00/0,00	
25				Автомобильная дорога протяженность – 0,2 км	Сылвенское сельское поселение, д. Малая, ул. Владимирская		0,00/0,00	



**СОВЕТ ДЕПУТАТОВ
ФРОЛОВСКОГО СЕЛЬСКОГО ПОСЕЛЕНИЯ
ТРЕТЬЕГО СОЗЫВА**

Р Е Ш Е Н И Е

30.06.2014


58

Об утверждении перечня объектов муниципальной собственности Пермского муниципального района, подлежащих приему в собственность Фроловского сельского поселения

На основании Федерального закона Российской Федерации № 131 – ФЗ от 06.10.2003г. «Об общих принципах организации местного самоуправления в Российской Федерации, Законом Пермского края от 16.05.2011 № 768-ПК «О порядке разграничений имущества, находящегося в собственности муниципальных образований Пермского края», Совет депутатов РЕШАЕТ:

1. Утвердить перечень объектов муниципальной собственности Пермского муниципального района, подлежащих приему в собственность Фроловского сельского поселения, согласно приложению.
2. Настоящее решение вступает в силу с момента его официального опубликования в информационном бюллетене Фроловского сельского поселения.
3. Контроль за исполнением настоящего решения оставляю за собой.

Глава поселения



С.Н. Чекменев

Приложение
к решению Совета Депутатов
Фроловского сельского поселения
от 30.06.2014 № 58

**ПЕРЕЧЕНЬ
ОБЪЕКТОВ МУНИЦИПАЛЬНОЙ СОБСТВЕННОСТИ
ПЕРМСКОГО МУНИЦИПАЛЬНОГО РАЙОНА, ПОДЛЕЖАЩИХ ПРИЁМУ В СОБСТВЕННОСТЬ
ФРОЛОВСКОГО СЕЛЬСКОГО ПОСЕЛЕНИЯ**

№ п/п	Иденти- фика- ционный код организа- ции в ОКПО	Коды признаков			Полное наименование организации, имущества	Юридический адрес организации, местонахождение имущества	Укруп- ненная специа- лизация	Балансовая/ остаточная стоимость основных фондов (по состоянию на 01.01.2014 года), тыс. руб.	Среднеспи- сочная численность персонала (по состоянию на 01.01.2014 года), чел.
		Мини- стерства (ведомства) в ОКОГУ	Территории в ОКАТО	Отрасли народного хозяйства в ОКВЭД					
1	2	3	4	5	6	7	8	9	10
1					Квартира № 1, общ. S – 35,5 кв.м, расположенная в многоквартирном жилом доме	Фроловское сельское поселение, д. Няшино, ул. Энергетиков, д. 10		1,233/ 1,226	



РЕШЕНИЕ
СОВЕТА ДЕПУТАТОВ ХОХЛОВСКОГО
СЕЛЬСКОГО ПОСЕЛЕНИЯ

21.05.2014

№ 32

**Об утверждении перечня объектов
муниципальной собственности
Пермского муниципального района,
подлежащих приему в собственность
Хохловского сельского поселения**

В соответствии Федеральным законом от 06.10.2003 № 131-ФЗ «Об общих принципах организации местного самоуправления в Российской Федерации», Законом Пермского края от 16.05.2011 № 768-ПК «О порядке разграничения имущества, находящегося в собственности муниципальных образований Пермского края»,

Совет депутатов РЕШАЕТ:

1. Утвердить Перечень объектов муниципальной собственности Пермского муниципального района, подлежащих приему в собственность Хохловского сельского поселения, согласно приложению.
2. Обнародовать настоящее решение согласно Устава.
3. Контроль за исполнением решения оставляю за собой.

Глава поселения



В.Е. Ведерников

Приложение
к решению Совета Депутатов
Хохловского сельского поселения
от 21.05.2014 года № 32

**ПЕРЕЧЕНЬ
ОБЪЕКТОВ МУНИЦИПАЛЬНОЙ СОБСТВЕННОСТИ
ПЕРМСКОГО МУНИЦИПАЛЬНОГО РАЙОНА, ПОДЛЕЖАЩИХ ПРИЕМУ В СОБСТВЕННОСТЬ
ХОХЛОВСКОГО СЕЛЬСКОГО ПОСЕЛЕНИЯ**

№ п/п	Идентификационный код организации в ОКПО	Коды признаков			Полное наименование организации, имущества	Юридический адрес организации, местонахождение имущества	Укрупненная специализация	Балансовая/остаточная стоимость основных фондов (по состоянию на 01.01.2014 года), тыс. руб.	Среднесписочная численность персонала (по состоянию на 01.01.2014 года), чел.
		Министерства (ведомства) в ОКОГУ	Территории в ОКАТО	Отрасли народного хозяйства в ОКВЭД					
1	2	3	4	5	6	7	8	9	10
1					Улично-дорожная сеть протяженность – 3,91 км	Хохловское сельское поселение, д. Скобелевка, проходящая по улицам: Юности, Дружбы, Усадебная, Рощинская, Лазурная, Хохловская, Успешная, Жукова, Суворова, Кутузова		0,00/0,00	
2					Улично-дорожная сеть протяженность – 0,7 км	Хохловское сельское поселение, д. Скобелевка,		0,00/0,00	

					ул. Хохловская			
3				Улично-дорожная сеть протяженность – 1,15 км	Хохловское сельское поселение, д. Христофоровка, проходящая по улицам: Новая, Залесная, Урожайная		0,00/0,00	
4				Улично-дорожная сеть протяженность – 0,92 км	Хохловское сельское поселение, д. Загришинское, ул. Солнечная		0,00/0,00	
5				Улично-дорожная сеть протяженность – 2,35 км	Хохловское сельское поселение, д. Сибирь, проходящая по улицам: Рыбацкая, Светлая, Чистая, Зеленая, Крутая, Горная		0,00/0,00	
6				Улично-дорожная сеть протяженность – 2,46 км	Хохловское сельское поселение, д. Мысы, проходящая по улицам: Ключевая, Рябиновая, Дружная, Тихая, Ясная, Уютная		0,00/0,00	
7				Улично-дорожная сеть протяженность – 0,2 км	Хохловское сельское поселение, д. Мысы, ул. Ветеранов		0,00/0,00	
8				Улично-дорожная сеть протяженность – 1,72 км	Хохловское сельское поселение, с. Хохловка, проходящая по улицам: Камская, Верхняя		0,00/0,00	
9				Улично-дорожная сеть	Хохловское сельское		0,00/0,00	

					протяженность – 1,65 км	поселение, с. Хохловка, ул. Пихтовая			
10					Улично-дорожная сеть протяженность – 0,800 км	Хохловское сельское поселение, д. Гора, проходящая по улицам: Родниковая, Музейная		0,00/0,00	
11					Улично-дорожная сеть протяженность – 1,99 км	Хохловское сельское поселение, д. Глушата, проходящая по улицам: Центральная, Горнолыжная, Придорожная		0,00/0,00	
12					Улично-дорожная сеть протяженность – 1,55 км	Хохловское сельское поселение, д. Заозерье, проходящая по улицам: Полевая, Солнечная, Береговая		0,00/0,00	
13					Улично-дорожная сеть протяженность – 2,43 км	Хохловское сельское поселение, д. Тупица, проходящая по улицам: Мира, 2ая Радужная, Весёлая, переулок Дружный		0,00/0,00	
14					Улично-дорожная сеть протяженность – 2,65 км	Хохловское сельское поселение, д. Карасье, проходящая по улицам: Дачная, Ясная, Пляжная		0,00/0,00	
15					Водонапорная башня БР-50У-15, объем резервуара - 50 куб.м, объем опоры – 17,5 куб.м, диаметр бака –	Хохловское сельское поселение, д. Скобелевка,		0,00/0,00	

					3020 мм, диаметр опоры – 1220 мм, высота башни – 21,4 м	ул. Хохловская			
16					Линия уличного освещения протяженность – 5500 м	Хохловское сельское поселение, д. Скобелевка, проходящая по улицам: Северная, Садовая, Хохловская, Майская, Молодежная, Гагарина		0,00/0,00	
17					Линия уличного освещения протяженность – 1150 м	Хохловское сельское поселение, д. Сибирь		0,00/0,00	
18					Линия уличного освещения протяженность – 550 м	Хохловское сельское поселение, д. Загришинское		0,00/0,00	
19					Линия уличного освещения протяженность – 700 м	Хохловское сельское поселение, д. Глушата		0,00/0,00	
20					Линия уличного освещения протяженность – 2400 м	Хохловское сельское поселение, д. Заозерье		0,00/0,00	
21					Линия уличного освещения протяженность – 800 м	Хохловское сельское поселение, д. Тупица		0,00/0,00	



РЕШЕНИЕ
СОВЕТА ДЕПУТАТОВ ЮГОВСКОГО СЕЛЬСКОГО ПОСЕЛЕНИЯ

05.06.2014

№ 52

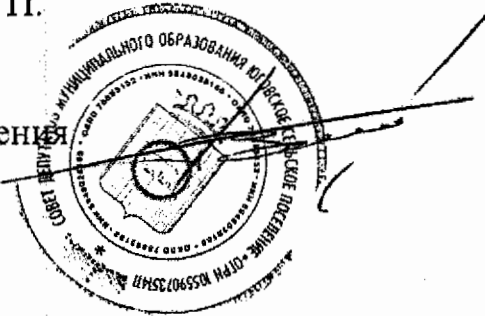
**Об утверждении перечня имущества,
принимаемого в муниципальную
собственность Юговского сельского
поселения**

В соответствии с Федеральным законом от 06.10.2003 года №131-ФЗ «Об общих принципах организации местного самоуправления в Российской Федерации», п. 4 ст. 31 Федерального закона от 31.12.2005 года №199-ФЗ «О внесении изменений в отдельные законодательные акты Российской Федерации в связи с совершенствованием разграничения полномочий», Законом Пермского края от 16.05.2011г. № 768-ПК «О порядке разграничения имущества, находящегося в собственности муниципальных образований Пермского края», со ст. 24 Устава муниципального образования Юговское сельское поселение, Совет депутатов РЕШАЕТ:

1. Утвердить перечень имущества, принимаемого в муниципальную собственность Юговского сельского поселения, согласно приложения.

2. Контроль за исполнением решения возложить на главу поселения Зарубина П. П.

Глава поселения



П. П. Зарубин

Приложение
к решению Совета Депутатов
Юговского сельского поселения
от 05.06.2014 № 52

**ПЕРЕЧЕНЬ
ОБЪЕКТОВ МУНИЦИПАЛЬНОЙ СОБСТВЕННОСТИ
ПЕРМСКОГО МУНИЦИПАЛЬНОГО РАЙОНА, ПОДЛЕЖАЩИХ ПРИЕМУ В СОБСТВЕННОСТЬ
ЮГОВСКОГО СЕЛЬСКОГО ПОСЕЛЕНИЯ**

№ п/п	Идентификационный код организации в ОКПО	Коды признаков			Полное наименование организации, имущества	Юридический адрес организации, местонахождение имущества	Укрупненная специализация	Балансовая/остаточная стоимость основных фондов (по состоянию на 01.01.2014 года), тыс. руб.	Среднесписочная численность персонала (по состоянию на 01.01.2014 года), чел.
		Министерства (ведомства) в ОКОГУ	Территории в ОКАТО	Отрасли народного хозяйства в ОКВЭД					
1	2	3	4	5	6	7	8	9	10
1					Квартира № 22, общ. S – 33,1 кв. м, расположенная в многоквартирном жилом доме	Юговское сельское поселение, п. Юг, ул. Урицкого, д. 77		1,202/ 1,198	
2					Дорога протяженность – 0,45 км	Юговское сельское поселение, п. Юг, ул. Акулова		0,00/0,00	
3					Дорога протяженность – 0,42 км	Юговское сельское поселение, п. Юг, ул. Войкова		0,00/0,00	

4					Дорога протяженность – 0,37 км	Юговское сельское поселение, п. Юг, ул. 8 Марта		0,00/0,00	
5					Дорога протяженность – 0,45 км	Юговское сельское поселение, п. Юг, ул. Заюг		0,00/0,00	
6					Дорога протяженность – 0,58 км	Юговское сельское поселение, п. Юг, ул. Заречная		0,00/0,00	
7					Дорога протяженность – 0,25 км	Юговское сельское поселение, п. Юг, ул. Зеленая		0,00/0,00	
8					Дорога протяженность – 1,3 км	Юговское сельское поселение, п. Юг, ул. Калинина		0,00/0,00	
9					Дорога протяженность – 1,05 км	Юговское сельское поселение, п. Юг, ул. Кирова		0,00/0,00	
10					Дорога протяженность – 0,15 км	Юговское сельское поселение, п. Юг, ул. Красина		0,00/0,00	
11					Дорога протяженность – 0,35 км	Юговское сельское поселение, п. Юг, ул. Красноармейская		0,00/0,00	
12					Дорога протяженность – 2,57 км	Юговское сельское поселение, п. Юг, ул. Куйбышева		0,00/0,00	
13					Дорога протяженность – 0,56 км	Юговское сельское поселение, п. Юг, Комсомольский проспект		0,00/0,00	
14					Дорога протяженность – 0,23 км	Юговское сельское поселение, п. Юг, ул. Лесная		0,00/0,00	

15					Дорога протяженность – 0,3 км	Юговское сельское поселение, п. Юг, ул. Луговая		0,00/0,00	
16					Дорога протяженность – 0,4 км	Юговское сельское поселение, п. Юг, ул. М. Горького		0,00/0,00	
17					Дорога протяженность – 0,2 км	Юговское сельское поселение, п. Юг, ул. Менжинского		0,00/0,00	
18					Дорога протяженность – 0,28 км	Юговское сельское поселение, п. Юг, ул. Некрасова		0,00/0,00	
19					Дорога протяженность – 0,8 км	Юговское сельское поселение, п. Юг, ул. Октябрьская		0,00/0,00	
20					Дорога протяженность – 0,7 км	Юговское сельское поселение, п. Юг, ул. Орджоникидзе		0,00/0,00	
21					Дорога протяженность – 2,98 км	Юговское сельское поселение, п. Юг, ул. Попова		0,00/0,00	
22					Дорога протяженность – 0,57 км	Юговское сельское поселение, п. Юг, ул. Пролетарская		0,00/0,00	
23					Дорога протяженность – 0,35 км	Юговское сельское поселение, п. Юг, ул. Решетникова		0,00/0,00	
24					Дорога протяженность – 0,41 км	Юговское сельское поселение, п. Юг, ул. Рыжевская		0,00/0,00	
25					Дорога протяженность – 0,23 км	Юговское сельское поселение, п. Юг, ул. Садовая		0,00/0,00	
26					Дорога протяженность –	Юговское сельское		0,00/0,00	

				0,73 км	поселение, п. Юг, ул. Свободная		
27				Дорога протяженность – 0,1 км	Юговское сельское поселение, п. Юг, ул. Связистов	0,00/0,00	
28				Дорога протяженность – 0,54 км	Юговское сельское поселение, п. Юг, ул. Строительная	0,00/0,00	
29				Дорога протяженность – 2,2 км	Юговское сельское поселение, п. Юг, ул. Урицкого	0,00/0,00	
30				Дорога протяженность – 1,2 км	Юговское сельское поселение, п. Юг, ул. Чернышевского	0,00/0,00	
31				Дорога протяженность – 0,45 км	Юговское сельское поселение, п. Юг, ул. Школьная	0,00/0,00	
32				Дорога протяженность – 0,4 км	Юговское сельское поселение, п. Юг, ул. Юговская	0,00/0,00	
33				Линия уличного освещения протяженность – 450 м	Юговское сельское поселение, п. Юг, ул. Акулова	0,00/0,00	
34				Линия уличного освещения протяженность – 420 м	Юговское сельское поселение, п. Юг, ул. Войкова	0,00/0,00	
35				Линия уличного освещения протяженность – 370 м	Юговское сельское поселение, п. Юг, ул. 8 Марта	0,00/0,00	
36				Линия уличного освещения протяженность – 2650 м	Юговское сельское поселение, п. Юг, ул. Гагарина	0,00/0,00	
37				Линия уличного освещения протяженность – 450 м	Юговское сельское поселение, п. Юг,	0,00/0,00	

					ул. Заюг			
38				Линия уличного освещения протяженность – 580 м	Юговское сельское поселение, п. Юг, ул. Заречная		0,00/0,00	
39				Линия уличного освещения протяженность – 250 м	Юговское сельское поселение, п. Юг, ул. Зеленая		0,00/0,00	
40				Линия уличного освещения протяженность – 1300 м	Юговское сельское поселение, п. Юг, ул. Калинина		0,00/0,00	
41				Линия уличного освещения протяженность – 1020 м	Юговское сельское поселение, п. Юг, ул. К. Маркса		0,00/0,00	
42				Линия уличного освещения протяженность – 1050 м	Юговское сельское поселение, п. Юг, ул. Кирова		0,00/0,00	
43				Линия уличного освещения протяженность – 150 м	Юговское сельское поселение, п. Юг, ул. Красина		0,00/0,00	
44				Линия уличного освещения протяженность – 350 м	Юговское сельское поселение, п. Юг, ул. Красноармейская		0,00/0,00	
45				Линия уличного освещения протяженность – 2570 м	Юговское сельское поселение, п. Юг, ул. Куйбышева		0,00/0,00	
46				Линия уличного освещения протяженность – 560 м	Юговское сельское поселение, п. Юг, Комсомольский проспект		0,00/0,00	
47				Линия уличного освещения протяженность – 230 м	Юговское сельское поселение, п. Юг, ул. Лесная		0,00/0,00	
48				Линия уличного освещения протяженность – 300 м	Юговское сельское поселение, п. Юг,		0,00/0,00	

						ул. Луговая			
49					Линия уличного освещения протяженность – 400 м	Юговское сельское поселение, п. Юг, ул. М. Горького		0,00/0,00	
50					Линия уличного освещения протяженность – 200 м	Юговское сельское поселение, п. Юг, ул. Менжинского		0,00/0,00	
51					Линия уличного освещения протяженность – 280 м	Юговское сельское поселение, п. Юг, ул. Некрасова		0,00/0,00	
52					Линия уличного освещения протяженность – 800 м	Юговское сельское поселение, п. Юг, ул. Октябрьская		0,00/0,00	
53					Линия уличного освещения протяженность – 700 м	Юговское сельское поселение, п. Юг, ул. Орджоникидзе		0,00/0,00	
54					Линия уличного освещения протяженность – 570 м	Юговское сельское поселение, п. Юг, ул. Партизанская		0,00/0,00	
55					Линия уличного освещения протяженность – 2980 м	Юговское сельское поселение, п. Юг, ул. Попова		0,00/0,00	
56					Линия уличного освещения протяженность – 570 м	Юговское сельское поселение, п. Юг, ул. Пролетарская		0,00/0,00	
57					Линия уличного освещения протяженность – 350 м	Юговское сельское поселение, п. Юг, ул. Решетникова		0,00/0,00	
58					Линия уличного освещения протяженность – 410 м	Юговское сельское поселение, п. Юг, ул. Рыжевская		0,00/0,00	
59					Линия уличного освещения протяженность – 230 м	Юговское сельское поселение, п. Юг, ул. Садовая		0,00/0,00	

60					Линия уличного освещения протяженность – 730 м	Юговское сельское поселение, п. Юг, ул. Свободная		0,00/0,00	
61					Линия уличного освещения протяженность – 100 м	Юговское сельское поселение, п. Юг, ул. Связистов		0,00/0,00	
62					Линия уличного освещения протяженность – 540 м	Юговское сельское поселение, п. Юг, ул. Строительная		0,00/0,00	
63					Линия уличного освещения протяженность – 2200 м	Юговское сельское поселение, п. Юг, ул. Урицкого		0,00/0,00	
64					Линия уличного освещения протяженность – 1200 м	Юговское сельское поселение, п. Юг, ул. Чернышевского		0,00/0,00	
65					Линия уличного освещения протяженность – 570 м	Юговское сельское поселение, п. Юг, ул. Чапаева		0,00/0,00	
66					Линия уличного освещения протяженность – 450 м	Юговское сельское поселение, п. Юг, ул. Школьная		0,00/0,00	
67					Линия уличного освещения протяженность – 400 м	Юговское сельское поселение, п. Юг, ул. Юговская		0,00/0,00	



СОВЕТ ДЕПУТАТОВ ЮГО-КАМСКОГО СЕЛЬСКОГО ПОСЕЛЕНИЯ

РЕШЕНИЕ

02.06.2014

№ 61


Об утверждении перечня имущества, подлежащего приему в собственность Юго-Камского сельского поселения

В соответствии с Федеральным законом от 06.10.2003 № 131-ФЗ «Об общих принципах организации местного самоуправления в Российской Федерации», статьей 31 Федерального закона от 31.12.2005 № 199 ФЗ (ред. 30.11.2011) «О внесении изменений в отдельные законодательные акты Российской Федерации в связи с совершенствованием разграничения полномочий», статьей 3 Закона Пермского края от 16 мая 2011 г. № 768-ПК «О порядке разграничения имущества, находящегося в собственности муниципальных образований Пермского края», Уставом Юго-Камского сельского поселения

Совет депутатов РЕШАЕТ:

1. Утвердить прилагаемый Перечень имущества, подлежащего приему в муниципальную собственность Юго-Камского сельского поселения (согласно приложения).
2. Настоящее решение вступает в силу со дня подписания.

Глава сельского поселения-
Председатель Совета депутатов
Юго-Камского сельского поселения



А.А. Бояршинов

Приложение
к решению Совета Депутатов
Юго-Камского сельского поселения
от 02.06.2014 № 61

**ПЕРЕЧЕНЬ
ОБЪЕКТОВ МУНИЦИПАЛЬНОЙ СОБСТВЕННОСТИ
ПЕРМСКОГО МУНИЦИПАЛЬНОГО РАЙОНА, ПОДЛЕЖАЩИХ ПРИЁМУ В СОБСТВЕННОСТЬ
ЮГО-КАМСКОГО СЕЛЬСКОГО ПОСЕЛЕНИЯ**

№ п/п	Идентификационный код организации в ОКПО	Коды признаков			Полное наименование организации, имущества	Юридический адрес организации, местонахождение имущества	Укрупненная специализация	Балансовая/остаточная стоимость основных фондов (по состоянию на 01.01.2014 года), тыс. руб.	Среднесписочная численность персонала (по состоянию на 01.01.2014 года), чел.
		Министерства (ведомства) в ОКОГУ	Территории в ОКАТО	Отрасли народного хозяйства в ОКВЭД					
1	2	3	4	5	6	7	8	9	10
1					Автомобильная дорога протяженность – 0,605 км	Юго-Камское сельское поселение, п. Юго-Камский, ул. Белинского		0,00/0,00	
2					Автомобильная дорога протяженность – 0,691 км	Юго-Камское сельское поселение, п. Юго-Камский, ул. Гаражная		0,00/0,00	
3					Автомобильная дорога протяженность – 0,175 км	Юго-Камское сельское поселение, п. Юго-Камский ул. Труда		0,00/0,00	
4					Автомобильная дорога протяженность – 1,147 км	Юго-Камское сельское поселение, п. Юго-Камский, ул. Санаторная		0,00/0,00	
5					Автомобильная дорога протяженность – 0,751 км	Юго-Камское сельское поселение, п. Юго-Камский,		0,00/0,00	

					ул. Парковая			
6				Автомобильная дорога протяженность – 0,439 км	Юго-Камское сельское поселение, п. Юго-Камский, ул. Мира		0,00/0,00	
7				Автомобильная дорога протяженность – 0,7636 км	Юго-Камское сельское поселение, п. Юго-Камский, ул. Челюскинцев		0,00/0,00	
8				Автомобильная дорога протяженность – 0,320 км	Юго-Камское сельское поселение, п. Юго-Камский, ул. Суворова		0,00/0,00	
9				Автомобильная дорога протяженность – 0,9812 км	Юго-Камское сельское поселение, д. Пашня, ул. Ключевая		0,00/0,00	
10				Автомобильная дорога протяженность – 0,854 км	Юго-Камское сельское поселение, с. Рождественское, ул. Революционная		0,00/0,00	
11				Автомобильная дорога протяженность – 0,438 км	Юго-Камское сельское поселение, п. Новый, ул. Кордонная		0,00/0,00	
12				Автомобильная дорога протяженность – 1,051 км	Юго-Камское сельское поселение, п. Новый, ул. Первомайская		0,00/0,00	
13				Автомобильная дорога протяженность – 0,815 км	Юго-Камское сельское поселение, п. Усть-Пизя, ул. Камская		0,00/0,00	
14				Автомобильная дорога протяженность – 1,263 км	Юго-Камское сельское поселение, п. Сташково, ул. Советская		0,00/0,00	