



ЗЕМСКОЕ СОБРАНИЕ
БАРДЫМСКОГО МУНИЦИПАЛЬНОГО РАЙОНА
ПЕРМСКОГО КРАЯ

ДВАДЦАТЬ СЕДЬМОЕ ЗАСЕДАНИЕ

РЕШЕНИЕ

28.03.2013

№ 632

**Об утверждении перечня
муниципального имущества,
находящегося в собственности
Бардымского муниципального района,
подлежащего передаче в муниципальную
собственность Бардымского сельского поселения**

В соответствии с Федеральным законом от 06.10.2003 № 131-ФЗ «Об общих принципах организации местного самоуправления в Российской Федерации», со ст.4 Закона Пермского края от 16.05.2011 № 768-ПК «О порядке разграничения имущества, находящегося в собственности муниципальных образований Пермского края», в целях внесения изменений и дополнений в Закон Пермского края от 18.12.2006 № 3400-796 «О разграничении имущества, находящегося в муниципальной собственности Бардымского муниципального района» Земское Собрание Бардымского муниципального района РЕШАЕТ:

1. Утвердить прилагаемый перечень имущества, находящегося в собственности Бардымского муниципального района, подлежащего передаче в муниципальную собственность Бардымского сельского поселения.
2. Настоящее решение вступает в силу после официального опубликования в районной газете «Тан» («Рассвет»).
3. Контроль исполнения решения возложить на председателя комиссии по экономической политике Амирову С.Р.

Глава муниципального района -
глава администрации Бардымского
муниципального района



С.М.Ибраев

29.03.2013

УТВЕРЖДЕН

решением Земского Собрания
Бардымского муниципального района
от 28.03.2013 № 632

Перечень имущества, находящегося в собственности Бардымского
муниципального района, подлежащего передаче в муниципальную
собственность Бардымского сельского поселения.

№ п/п	Идентификационный код организации в ОКПО	Министерства (ведомства) в ОКОГУ	Территории в ОКАТО	Отрасли народного хозяйства в ОКВЭД	Полное наименование имущества	Юридический адрес организации, местонахождение имущества	Укрупненная специализация	Балансовая /остаточная стоимость фондов по состоянию на 01.01.2011 (тыс.руб.)	Среднесписочная численность персонала по состоянию на 01.01.2011 (чел.)
1	2	3	4	5	6	7	8	9	10
01	77028807	32500	57204807000	75.11.32	Сооружение – распределительный газопровод (лит.Сг), протяженность 7610 м., инв.№3/1180, Пермский край, Бардымский район, микрорайон «Западный-3».	с.Барда			
02					1/2 доли в праве общей долевой собственности на наружные водопроводные сети в с. Барда (м/р Перспективный), протяженностью 3778 м.с. Барда	с. Барда		0,00	
03					1/2 доли в праве общей долевой собственности на газификацию жилого фонда микрорайона «Западный-2», протяженностью 6669м (лит.Сг. Сг1. Сг2. Сг3. Сг4. Сг5. Сг6.	Пермский край, Бардымский район, с. Барда, м/р «Западный-2»		0,00	
04					Артезианская скважина № 3481	с. Барда		0,00	
05					Артезианская скважина № 5106	с. Барда		0,00	
06					Артезианская скважина № 5107	с. Барда		0,00	
07					КТП Б 2217/100	с. Барда		0,00	
08					Жилая квартира	с. Барда, ул. Фрунзе, д.6, кв.1		0,00	
09					Жилая квартира	с. Барда, ул. Курочкиной, д.5, кв.2		0,00	
10					Транспортный мост через р. Казьмакты	с. Барда, ул. Ленина		0,00	
11					Транспортный мост через р. Казьмакты	с. Барда, ул. Кирова		0,00	
12					Транспортный мост через р. Казьмакты	с. Барда, ул. Нариманова		0,00	
13					Транспортный мост через р. Сюзде елга	д. Мостовая, ул. Центральная		0,00	
14					Пешеходный мост	с. Барда, ул. Ленина и ул. Набережная		0,00	

15				Пешеходный мост	с. Барда, ул. Советская и ул. Набережная	0,00	
16				Пешеходный мост	с. Барда, ул. Осипенко и ул. Набережная	0,00	
17				Пешеходный мост	с. Барда, ул. К.Маркса	0,00	
18				Пешеходный мост	с. Барда, ул. Кирова	0,00	
19				Пешеходный мост	с. Барда, ул. М.Горького и ул. Крупская	0,00	
20				Пешеходный мост	с. Барда, ул. Полевая и ул. Крупская	0,00	
21				Пешеходный мост	с. Барда, ул. Кирова и ул. Чехова	0,00	
22				Пешеходный мост	д. Старый Чад	0,00	
23				Пешеходный мост	д. Мостовая	0,00	
25				Улично-дорожная сеть	с. Барда	0,00	
24				Улично-дорожная сеть ул. 1 Мая	с. Барда	0,00	
25				Улично-дорожная сеть ул. 70 лет Октября	с. Барда	0,00	
26				Улично-дорожная сеть ул. 8 Марта	с. Барда	0,00	
27				Улично-дорожная сеть ул. Автомобилистов- 1	с. Барда	0,00	
28				Улично-дорожная сеть ул. Автомобилистов- 2	с. Барда	0,00	
29				Улично-дорожная сеть ул. Автомобилистов- 3	с. Барда	0,00	
30				Улично-дорожная сеть ул. Автомобилистов- 4	с. Барда	0,00	
31				Улично-дорожная сеть ул. Батыркаева	с. Барда	0,00	
32				Улично-дорожная сеть ул. Вахитова	с. Барда	0,00	
33				Улично-дорожная сеть ул. Восточная	с. Барда	0,00	
34				Улично-дорожная сеть ул. Гагарина	с. Барда	0,00	
35				Улично-дорожная сеть ул. Гайны	с. Барда	0,00	
36				Улично-дорожная сеть переулок Горького	с. Барда	0,00	
37				Улично-дорожная сеть ул. Дружбы	с. Барда	0,00	
38				Улично-дорожная сеть ул. Заречная	с. Барда	0,00	
39				Улично-дорожная сеть ул. Интернациональная	с. Барда	0,00	
40				Улично-дорожная сеть ул. К.Маркса	с. Барда	0,00	
41				Улично-дорожная сеть ул. Казанбаева	с. Барда	0,00	
42				Улично-дорожная сеть ул. Кирова	с. Барда	0,00	
43				Улично-дорожная сеть ул. Колхозная	с. Барда	0,00	
44				Улично-дорожная сеть ул.	с. Барда	0,00	

				Комсомольская			
45				Улично-дорожная сеть ул. Курочкиной	с. Барда	0,00	
46				Улично-дорожная сеть ул. Кызыльяр	с. Барда	0,00	
47				Улично-дорожная сеть ул. Ленина	с. Барда	0,00	
48				Улично-дорожная сеть ул. Луговая	с. Барда	0,00	
49				Улично-дорожная сеть ул. М.Горького	с. Барда	0,00	
50				Улично-дорожная сеть ул. М.Джалиля	с. Барда	0,00	
51				Улично-дорожная сеть ул. Матросова	с. Барда	0,00	
52				Улично-дорожная сеть ул. Пер.Матросова	с. Барда	0,00	
53				Улично-дорожная сеть ул. Мелиораторов	с. Барда	0,00	
54				Улично-дорожная сеть ул. Мирная	с. Барда	0,00	
55				Улично-дорожная сеть ул. Нагорная	с. Барда	0,00	
56				Улично-дорожная сеть ул. Нариманова	с. Барда	0,00	
57				Улично-дорожная сеть ул. Некрасова	с. Барда	0,00	
58				Улично-дорожная сеть ул. Октябрьская	с. Барда	0,00	
59				Улично-дорожная сеть ул. Осипенко	с. Барда	0,00	
60				Улично-дорожная сеть ул. Парковая	с. Барда	0,00	
61				Улично-дорожная сеть ул. пер.Чкалова	с. Барда	0,00	
62				Улично-дорожная сеть ул. Победы	с. Барда	0,00	
63				Улично-дорожная сеть ул. Полевая	с. Барда	0,00	
64				Улично-дорожная сеть ул. Пушкина	с. Барда	0,00	
65				Улично-дорожная сеть ул. Садовая	с. Барда	0,00	
66				Улично-дорожная сеть ул. Свердлова	с. Барда	0,00	
67				Улично-дорожная сеть ул. Советская	с. Барда	0,00	
68				Улично-дорожная сеть ул. Сосновая	с. Барда	0,00	
69				Улично-дорожная сеть ул. Социалистическая	с. Барда	0,00	
70				Улично-дорожная сеть ул. Спортивная	с. Барда	0,00	
71				Улично-дорожная сеть ул. Строителей	с. Барда	0,00	
72				Улично-дорожная сеть ул. Суворова	с. Барда	0,00	
73				Улично-дорожная сеть ул. Сыркаеш	с. Барда	0,00	
74				Улично-дорожная сеть ул. Тукая	с. Барда	0,00	
75				Улично-дорожная сеть ул. Тулвинская	с. Барда	0,00	
76				Улично-дорожная сеть ул. Фрунзе	с. Барда	0,00	

77				Улично-дорожная сеть ул. Химиков	с. Барда	0,00	
78				Улично-дорожная сеть ул. Чапаева	с. Барда	0,00	
79				Улично-дорожная сеть ул. Челюскина	с. Барда	0,00	
80				Улично-дорожная сеть ул. Чехова	с. Барда	0,00	
81				Улично-дорожная сеть ул. Чкалова	с. Барда	0,00	
82				Улично-дорожная сеть ул. Южная	с. Барда	0,00	
83				Улично-дорожная сеть ул. Юлаева	с. Барда	0,00	
84				Улично-дорожная сеть ул. 50 лет Победы	с. Барда	0,00	
85				Улично-дорожная сеть ул. 9 Мая	с. Барда	0,00	
86				Улично-дорожная сеть ул. Беляева	с. Барда	0,00	
87				Улично-дорожная сеть ул. Веселая	с. Барда	0,00	
88				Улично-дорожная сеть ул. Ворошилова	с. Барда	0,00	
89				Улично-дорожная сеть ул. Газеты Рассвет	с. Барда	0,00	
90				Улично-дорожная сеть ул. Газовиков	с. Барда	0,00	
91				Улично-дорожная сеть ул. Громовой	с. Барда	0,00	
92				Улично-дорожная сеть ул. Губая	с. Барда	0,00	
93				Улично-дорожная сеть ул. Декабристов	с. Барда	0,00	
94				Улично-дорожная сеть ул. Жукова	с. Барда	0,00	
95				Улично-дорожная сеть ул. З.Аминова	с. Барда	0,00	
96				Улично-дорожная сеть ул. Звезды	с. Барда	0,00	
97				Улично-дорожная сеть ул. Кожедуба	с. Барда	0,00	
98				Улично-дорожная сеть ул. Кольцевая	с. Барда	0,00	
99				Улично-дорожная сеть ул. Королева	с. Барда	0,00	
100				Улично-дорожная сеть ул. Крупской	с. Барда	0,00	
101				Улично-дорожная сеть ул. Курчатова	с. Барда	0,00	
102				Улично-дорожная сеть ул. Ленина (от СПТУ до базы Ашатли)	с. Барда	0,00	
103				Улично-дорожная сеть ул. Улично-дорожная сеть ул. Леонова	с. Барда	0,00	
104				Улично-дорожная сеть ул. Лесная	с. Барда	0,00	
105				Улично-дорожная сеть ул. Молодежная	с. Барда	0,00	
106				Улично-дорожная сеть ул. Набережная	с. Барда	0,00	
107				Улично-дорожная сеть ул. Никулина	с. Барда	0,00	
108				Улично-дорожная сеть ул.	с. Барда	0,00	

				переулок Крупской			
109				Улично-дорожная сеть ул. Подлесная	с. Барда		0,00
110				Улично-дорожная сеть ул. Попова	с. Барда		0,00
111				Улично-дорожная сеть ул. Савицкой	с. Барда		0,00
112				Улично-дорожная сеть ул. Сахарова	с. Барда		0,00
113				Улично-дорожная сеть ул. Солнечная	с. Барда		0,00
114				Улично-дорожная сеть ул. Титова	с. Барда		0,00
115				Улично-дорожная сеть ул. Тургенева	с. Барда		0,00
116				Улично-дорожная сеть ул. Уральская	с. Барда		0,00
117				Улично-дорожная сеть ул. Х.Такташа	с. Барда		0,00
118				Улично-дорожная сеть ул. Х.Туфана	с. Барда		0,00
119				Улично-дорожная сеть ул. Цветочная	с. Барда		0,00
120				Улично-дорожная сеть ул. Школьная	с. Барда		0,00
121				Улично-дорожная сеть ул. Пер.Куйбышева	с. Барда		0,00
122				Улично-дорожная сеть ул. Подстанция	с. Барда		0,00
123				Улично-дорожная сеть ул. Космонавтов (от перекрестка ул.Ленина до перекрестка ул.М.Джалиля)	с. Барда		0,00
124				Улично-дорожная сеть ул. пер. Космонавтов	с.Барда		
125				Улично-дорожная сеть ул. Казанбаева (с захватом дороги до пожарных пирсов 20м)	д.Мостовая		0,00
126				Улично-дорожная сеть ул. Тукая	д.Мостовая		0,00
127				Улично-дорожная сеть ул. Мира	д.Мостовая		0,00
128				Улично-дорожная сеть ул. М.Джалиля	д.Мостовая		0,00
129				Улично-дорожная сеть ул. Центральная	д.Мостовая		0,00
130				Улично-дорожная сеть ул. Подъезд к кладбищу	д.Мостовая		0,00
131				Улично-дорожная сеть ул. Зеленая	д. Чалково		0,00
132				Улично-дорожная сеть ул. 1 Мая	д. Чалково		0,00
133				Улично-дорожная сеть ул. Тулвинская (с захватов дороги до пожарных пирсов 100м)	д. Чалково		0,00
134				Улично-дорожная сеть ул. Подъезд к кладбищу	д. Чалково		0,00
135				Улично-дорожная сеть ул. Ленина	д. Старый Чад		0,00
136				Улично-дорожная сеть ул. Мира	д. Старый Чад		0,00
137				Улично-дорожная сеть ул. Титова	д. Старый Чад		0,00
138				Улично-дорожная сеть ул.	д. Старый		0,00

				Подъезд к пожарному пирсу	Чад		
139				Улично-дорожная сеть ул.Есенина	с.Барда	0,00	
140				Улично-дорожная сеть ул.Фадеева	с.Барда	0,00	
141				Улично-дорожная сеть ул.Зеленая	с.Барда	0,00	
142				Улично-дорожная сеть ул.Лермонтова	с.Барда	0,00	
143				Улично-дорожная сеть ул.Мичурина	с.Барда	0,00	
144				Улично-дорожная сеть ул.Ягафарова	с.Барда	0,00	
145				Улично-дорожная сеть ул.Туктамыша	с.Барда	0,00	
146				Площадь «Победы»	с. Барда, ул. Ленина	0,00	
147				Памятник погибшим в ВОВ	с.Барда, ул. Ленина	0,00	
148				Мемориал	с.Барда	0,00	
149				Парк культуры и отдыха	с.Барда ул.Комсомол ьская	0,00	
150				Стадион	с.Барда, ул. Ленина	0,00	
151				Памятник погибшим в ВОВ	д. Мостовая	0,00	
152				Памятник погибшим в ВОВ	д. Чалково	0,00	
153				Памятник погибшим в ВОВ	д.Старый Чад	0,00	
154				Кладбище кадастровый номер 59:13:0060135:32	с. Барда	0,00	
155				Кладбище 59:13:0060257:47	с. Барда	0,00	
156				Кладбище 59:13:0070302:17	д. Мостовая	0,00	
157				Кладбище 59:13:0080101:4	д.Старый Чад	0,00	
158				Кладбище 59:13:0090101:54	д. Чалково	0,00	
159				Квартира № 1 в 2-этажном жилом доме.	с.Барда, ул.Ленина, д.206	0,00	
160				Квартира № 2 в 2-этажном жилом доме,	с.Барда, ул.Ленина, д.206	0,00	
161				Квартира № 3 в 2-этажном жилом доме,	с.Барда, ул.Ленина, д.206	0,00	
162				Квартира № 3 в 4-х квартирном жилом доме	с.Барда, ул.Кирова, д.44	0,00	
163				Квартира № 4 в 4-х квартирном жилом доме	с.Барда, ул.Кирова, д.44	0,00	
164				Комната № 1 в 28-квартирном жилом доме, общая площадь - 10,9 кв.м	с.Барда ул.Газовиков, д.20	0,00	
165				Комната № 6 в 28-квартирном жилом доме, общая площадь - 10,9 кв.м	с.Барда ул.Газовиков, д.20	0,00	
166				Комната № 8 в 28-квартирном жилом доме, общая площадь - 10,9 кв.м	с.Барда ул.Газовиков, д.20	0,00	
167				Комната № 12 в 28-квартирном жилом доме, общая площадь - 10,9 кв.м	с.Барда ул.Газовиков, д.20	0,00	
168				Комната № 13 (кухня) в 28- квартирном жилом доме, общая площадь -10,9 кв.м	с.Барда ул.Газовиков, д.20	0,00	
169				Комната № 15 в 28-квартирном	с.Барда	0,00	

					жилом доме, общая площадь - 10,9 кв.м	ул.Газовиков, д.20			
170					Комната № 18 в 28-квартирном жилом доме, общая площадь - 10,9 кв.м	с.Барда ул.Газовиков, д.20		0,00	
171					Комната № 19 (туалет-ванная) в 28-квартирном жилом доме, общая площадь -10,9 кв.м	с.Барда ул.Газовиков, д.20		0,00	
172					Квартира № 21 в 28-квартирном жилом доме, общая площадь - 32,6 кв.м	с.Барда ул.Газовиков, д.20		0,00	
173					Квартира № 22 в 28-квартирном жилом доме, общая площадь - 21,6 кв.м	с.Барда ул.Газовиков, д.20		0,00	



**СОВЕТ ДЕПУТАТОВ
БАРДЫМСКОГО СЕЛЬСКОГО ПОСЕЛЕНИЯ**

ДЕСЯТОЕ ЗАСЕДАНИЕ

РЕШЕНИЕ

30 апреля 2013 года

№ 81

Об утверждении перечня муниципального имущества, находящегося в собственности Бардымского муниципального района, подлежащего передаче в муниципальную собственность Бардымского сельского поселения

В соответствии с Федеральным законом от 06.10.2003 № 131-ФЗ «Об общих принципах организации местного самоуправления в Российской Федерации», Уставом Бардымского сельского поселения, рассмотрев Перечень имущества, находящегося в собственности Бардымского муниципального района, подлежащего передаче в муниципальную собственность Бардымского сельского поселения,

Совет депутатов РЕШАЕТ:

1. Утвердить прилагаемый перечень имущества, находящегося в собственности Бардымского муниципального района, подлежащего передаче в муниципальную собственность Бардымского сельского поселения в приложении.
2. Акт приема – передачи имущества подписать при наличии технической документации на объекты.
3. Решение вступает в силу со дня его подписания и подлежит опубликованию (обнародованию).
4. Контроль исполнения настоящего решения возложить на комиссию по экономике, бюджету, налогам и имуществу (Абдулов Р.В.).

Глава сельского поселения –
председатель Совета депутатов
Бардымского сельского поселения

Д.Г.Зарипов

06.05.2013

Приложение
к решению Совета депутатов
Бардымского сельского поселения
от 30 апреля 2013года № 81

Перечень муниципального имущества, находящегося в собственности Бардымского муниципального района,
подлежащего передаче в муниципальную собственность Бардымского сельского поселения.

№ п/п	Идентификационный код организации в ОКПО	Министерства (ведомства) в ОКОГУ	Территория в ОКАТО	Отрасли народного хозяйства в ОКВЭД	Полное наименование имущества	Юридический адрес организации, местонахождение имущества	Балансовая /остаточная стоимость фондов по состоянию на 01.01.2011 (тыс.руб.)
1	2	3	4	5	6	7	9
01	77028807	32500	57204807000	75.11.32	Сооружение – распределительный газопровод (лит.Сг), протяженность 7610 м., инв.№3/1180, Пермский край, Бардымский район, микрорайон «Западный-3».	с.Барда	
02					½ доли в праве общей долевой собственности на наружные водопроводные сети в с. Барда (м/р Перспективный), протяженностью 3778 м.с. Барда	с. Барда	0,00
03					½ доли в праве общей долевой собственности на газификацию жилого фонда микрорайона «Западный-2», протяженностью 6669м (лит.Сг. Сг1. Сг2. Сг3. Сг4. Сг5. Сг6.	Пермский край, Бардымский район, с. Барда, м/р «Западный-2»	0,00
04					Артезианская скважина № 3481	с. Барда	0,00
05					Артезианская скважина № 5106	с. Барда	0,00
06					Артезианская скважина № 5107	с. Барда	0,00
07					КТП Б 2217/100	с. Барда	0,00
08					Жилая квартира	с. Барда, ул. Фрунзе, д.6, кв.1	0,00
09					Жилая квартира	с. Барда, ул. Курочкиной, д.5, кв.2	0,00
10					Транспортный мост через р. Казьмакты	с. Барда, ул. Ленина	0,00
11					Транспортный мост через р. Казьмакты	с. Барда, ул. Кирова	0,00
12					Транспортный мост через р. Казьмакты	с. Барда, ул. Нариманова	0,00
13					Транспортный мост через р. Сюзде елга	д. Мостовая, ул. Центральная	0,00

14				Пешеходный мост	с. Барда, ул. Ленина и ул. Набережная	0,00
15				Пешеходный мост	с. Барда, ул. Советская и ул. Набережная	0,00
16				Пешеходный мост	с. Барда, ул. Осипенко и ул. Набережная	0,00
17				Пешеходный мост	с. Барда, ул. К.Маркса	0,00
18				Пешеходный мост	с. Барда, ул. Кирова	0,00
19				Пешеходный мост	с. Барда, ул. М.Горького и ул. Крупская	0,00
20				Пешеходный мост	с. Барда, ул. Полевая и ул. Крупская	0,00
21				Пешеходный мост	с. Барда, ул. Кирова и ул. Чехова	0,00
22				Пешеходный мост	д. Старый Чад	0,00
23				Пешеходный мост	д. Мостовая	0,00
24				Улично-дорожная сеть ул. 1 Мая	с. Барда	0,00
25				Улично-дорожная сеть ул. 70 лет Октября	с. Барда	0,00
26				Улично-дорожная сеть ул. 8 Марта	с. Барда	0,00
27				Улично-дорожная сеть ул. Автомобилистов- 1	с. Барда	0,00
28				Улично-дорожная сеть ул. Автомобилистов- 2	с. Барда	0,00
29				Улично-дорожная сеть ул. Автомобилистов- 3	с. Барда	0,00
30				Улично-дорожная сеть ул. Автомобилистов- 4	с. Барда	0,00
31				Улично-дорожная сеть ул. Батыркаева	с. Барда	0,00
32				Улично-дорожная сеть ул. Вахитова	с. Барда	0,00
33				Улично-дорожная сеть ул. Восточная	с. Барда	0,00
34				Улично-дорожная сеть ул. Гагарина	с. Барда	0,00
35				Улично-дорожная сеть ул. Гайны	с. Барда	0,00
36				Улично-дорожная сеть переулок М. Горького	с. Барда	0,00
37				Улично-дорожная сеть ул. Дружбы	с. Барда	0,00
38				Улично-дорожная сеть ул. Заречная	с. Барда	0,00
39				Улично-дорожная сеть ул. Интернациональная	с. Барда	0,00
40				Улично-дорожная сеть ул. К.Маркса	с. Барда	0,00
41				Улично-дорожная сеть ул. Казанбаева	с. Барда	0,00
42				Улично-дорожная сеть ул. Кирова	с. Барда	0,00
43				Улично-дорожная сеть ул. Колхозная	с. Барда	0,00
44				Улично-дорожная сеть ул. Комсомольская	с. Барда	0,00
45				Улично-дорожная сеть ул. Курочкиной	с. Барда	0,00
46				Улично-дорожная сеть ул. Кызылъяр	с. Барда	0,00
47				Улично-дорожная сеть ул. Ленина	с. Барда	0,00
48				Улично-дорожная сеть ул. Луговая	с. Барда	0,00
49				Улично-дорожная сеть ул. М.Горького	с. Барда	0,00
50				Улично-дорожная сеть ул. М.Джалиля	с. Барда	0,00
51				Улично-дорожная сеть ул. Матросова	с. Барда	0,00
52				Улично-дорожная сеть ул. Пер.Матросова	с. Барда	0,00
53				Улично-дорожная сеть ул. Мелиораторов	с. Барда	0,00
54				Улично-дорожная сеть ул. Мирная	с. Барда	0,00

55				Улично-дорожная сеть ул. Нагорная	с. Барда	0,00
56				Улично-дорожная сеть ул. Нариманова	с. Барда	0,00
57				Улично-дорожная сеть ул. Некрасова	с. Барда	0,00
58				Улично-дорожная сеть ул. Октябрьская	с. Барда	0,00
59				Улично-дорожная сеть ул. Осипенко	с. Барда	0,00
60				Улично-дорожная сеть ул. Парковая	с. Барда	0,00
61				Улично-дорожная сеть ул. Пер. Чкалова	с. Барда	0,00
62				Улично-дорожная сеть ул. Победы	с. Барда	0,00
63				Улично-дорожная сеть ул. Полевая	с. Барда	0,00
64				Улично-дорожная сеть ул. Пушкина	с. Барда	0,00
65				Улично-дорожная сеть ул. Садовая	с. Барда	0,00
66				Улично-дорожная сеть ул. Свердлова	с. Барда	0,00
67				Улично-дорожная сеть ул. Советская	с. Барда	0,00
68				Улично-дорожная сеть ул. Сосновая	с. Барда	0,00
69				Улично-дорожная сеть ул. Социалистическая	с. Барда	0,00
70				Улично-дорожная сеть ул. Спортивная	с. Барда	0,00
71				Улично-дорожная сеть ул. Строителей	с. Барда	0,00
72				Улично-дорожная сеть ул. Суворова	с. Барда	0,00
73				Улично-дорожная сеть ул. Сыркаеш	с. Барда	0,00
74				Улично-дорожная сеть ул. Тукая	с. Барда	0,00
75				Улично-дорожная сеть ул. Тулвинская	с. Барда	0,00
76				Улично-дорожная сеть ул. Фрунзе	с. Барда	0,00
77				Улично-дорожная сеть ул. Химиков	с. Барда	0,00
78				Улично-дорожная сеть ул. Чапаева	с. Барда	0,00
79				Улично-дорожная сеть ул. Челюскина	с. Барда	0,00
80				Улично-дорожная сеть ул. Чехова	с. Барда	0,00
81				Улично-дорожная сеть ул. Чкалова	с. Барда	0,00
82				Улично-дорожная сеть ул. Южная	с. Барда	0,00
83				Улично-дорожная сеть ул. Юлаева	с. Барда	0,00
84				Улично-дорожная сеть ул. 50 лет Победы	с. Барда	0,00
85				Улично-дорожная сеть ул. 9 Мая	с. Барда	0,00
86				Улично-дорожная сеть ул. Беляева	с. Барда	0,00
87				Улично-дорожная сеть ул. Веселая	с. Барда	0,00
88				Улично-дорожная сеть ул. Ворошилова	с. Барда	0,00
89				Улично-дорожная сеть ул. Газеты Рассвет	с. Барда	0,00
90				Улично-дорожная сеть ул. Газовиков	с. Барда	0,00
91				Улично-дорожная сеть ул. Громовой	с. Барда	0,00
92				Улично-дорожная сеть ул. Губая	с. Барда	0,00
93				Улично-дорожная сеть ул. Декабристов	с. Барда	0,00
94				Улично-дорожная сеть ул. Жукова	с. Барда	0,00
95				Улично-дорожная сеть ул. З.Аминова	с. Барда	0,00
96				Улично-дорожная сеть ул. Звезды	с. Барда	0,00
97				Улично-дорожная сеть ул. Кожедуба	с. Барда	0,00
98				Улично-дорожная сеть ул. Кольцевая	с. Барда	0,00
99				Улично-дорожная сеть ул. Королева	с. Барда	0,00

100				Улично-дорожная сеть ул. Крупской	с. Барда	0,00
101				Улично-дорожная сеть ул. Курчатова	с. Барда	0,00
102				Улично-дорожная сеть ул. Ленина (от СПТУ до базы Ашатли)	с. Барда	0,00
103				Улично-дорожная сеть ул. Улично-дорожная сеть ул. Леонова	с. Барда	0,00
104				Улично-дорожная сеть ул. Лесная	с. Барда	0,00
105				Улично-дорожная сеть ул. Молодежная	с. Барда	0,00
106				Улично-дорожная сеть ул. Набережная	с. Барда	0,00
107				Улично-дорожная сеть ул. Никулина	с. Барда	0,00
108				Улично-дорожная сеть ул. Переулок Крупской	с. Барда	0,00
109				Улично-дорожная сеть ул. Подлесная	с. Барда	0,00
110				Улично-дорожная сеть ул. Попова	с. Барда	0,00
111				Улично-дорожная сеть ул. Савицкой	с. Барда	0,00
112				Улично-дорожная сеть ул. Сахарова	с. Барда	0,00
113				Улично-дорожная сеть ул. Солнечная	с. Барда	0,00
114				Улично-дорожная сеть ул. Титова	с. Барда	0,00
115				Улично-дорожная сеть ул. Тургенева	с. Барда	0,00
116				Улично-дорожная сеть ул. Уральская	с. Барда	0,00
117				Улично-дорожная сеть ул. Х.Такташа	с. Барда	0,00
118				Улично-дорожная сеть ул. Х.Туфана	с. Барда	0,00
119				Улично-дорожная сеть ул. Цветочная	с. Барда	0,00
120				Улично-дорожная сеть ул. Школьная	с. Барда	0,00
121				Улично-дорожная сеть ул. Пер.Куйбышева	с. Барда	0,00
122				Улично-дорожная сеть ул. Подстанция	с. Барда	0,00
123				Улично-дорожная сеть ул. Космонавтов (от перекрестка ул.Ленина до перекрестка ул.М.Джалиля)	с. Барда	0,00
124				Улично-дорожная сеть ул. пер. Космонавтов	с. Барда	0,00
125				Улично-дорожная сеть ул. Казанбаева (с захватом дороги до пожарных пирсов 20м)	д.Мостовая	0,00
126				Улично-дорожная сеть ул. Тукая	д.Мостовая	0,00
127				Улично-дорожная сеть ул. Мира	д.Мостовая	0,00
128				Улично-дорожная сеть ул. М.Джалиля	д.Мостовая	0,00
129				Улично-дорожная сеть ул. Центральная	д.Мостовая	0,00
130				Улично-дорожная сеть ул. Подъезд к кладбищу	д.Мостовая	0,00
131				Улично-дорожная сеть ул. Зеленая	д. Чалково	0,00
132				Улично-дорожная сеть ул. 1 Мая	д. Чалково	0,00
133				Улично-дорожная сеть ул. Тулвинская (с захватом дороги до пожарных пирсов 100м)	д. Чалково	0,00
134				Улично-дорожная сеть ул. Подъезд к кладбищу	д. Чалково	0,00
135				Улично-дорожная сеть ул. Ленина	д. Старый Чад	0,00
136				Улично-дорожная сеть ул. Мира	д. Старый Чад	0,00
137				Улично-дорожная сеть ул. Титова	д. Старый Чад	0,00
138				Улично-дорожная сеть ул. Подъезд к пожарному пирсу	д. Старый Чад	0,00
139				Улично-дорожная сеть ул. Есенина	с. Барда	0,00

140				Улично-дорожная сеть ул. Фадеева	с. Барда	0,00
141				Улично-дорожная сеть ул. Зеленая	с. Барда	0,00
142				Улично-дорожная сеть ул. Лермонтова	с. Барда	0,00
143				Улично-дорожная сеть ул. Мичурина	с. Барда	0,00
144				Улично-дорожная сеть ул. Ягафарова	с. Барда	0,00
145				Улично-дорожная сеть ул. Туктамыша	с. Барда	0,00
146				Памятник погибшим в ВОВ	д. Мостовая	0,00
147				Памятник погибшим в ВОВ	д. Чалково	0,00
148				Памятник погибшим в ВОВ	д. Старый Чад	0,00
149				Кладбище кадастровый номер 59:13:0060135:32	с. Барда	0,00
150				Кладбище 59:13:0060257:47	с. Барда	0,00
151				Кладбище 59:13:0070302:17	д. Мостовая	0,00
152				Кладбище 59:13:0080101:4	д. Старый Чад	0,00
153				Кладбище 59:13:0090101:54	д. Чалково	0,00
154				Квартира № 3 в 4-х квартирном жилом доме	с. Барда, ул. Кирова, д. 44	0,00
155				Квартира № 4 в 4-х квартирном жилом доме	с. Барда, ул. Кирова, д. 44	0,00
156				Квартира № 1 в 2-х этажном жилом доме	с. Барда, ул. Ленина, д. 20Б	0,00
157				Квартира № 2 в 2-х этажном жилом доме	с. Барда, ул. Ленина, д. 20Б	0,00
158				Квартира № 3 в 2-х этажном жилом доме	с. Барда, ул. Ленина, д. 20Б	0,00

Утвержден решением Совета депутатов
муниципального образования
«Бардымское сельское поселение»
от 30.04.2013 № 81

Утвержден решением Земского
Собрания Бардымского
муниципального района
от 28.03.2013 № 632

**ПЕРЕЧЕНЬ ОБЪЕКТОВ МУНИЦИПАЛЬНОЙ СОБСТВЕННОСТИ БАРДЫМСКОГО
МУНИЦИПАЛЬНОГО РАЙОНА, ПЕРЕДАВАЕМЫХ В СОБСТВЕННОСТЬ
БАРДЫМСКОГО СЕЛЬСКОГО ПОСЕЛЕНИЯ**

№ п/п	Идентификационный код организации в ОКПО	Министерства (ведомства) в ОКОГУ	Территории в ОКАТО	Отрасли народного хозяйства в ОКВЭД	Полное наименование имущества	Юридический адрес организации, местонахождение имущества	Укрупненная специализация	Балансовая /остаточная стоимость по состоянию на 01.01.2011 (тыс.руб.)	Среднесписочная численность персонала по состоянию на 01.01.2011 (чел.)
1	2	3	4	5	6	7	8	9	10
454	77028 807	32500	5720 4807 000	75.11.3 2	Сооружение – распределительный газопровод (лит.Сг), протяженность 7610 м., инв.№3/1180, Пермский край, Бардымский район, микрорайон «Западный-3».	с.Барда			
455					½ доли в праве общей долевой собственности на наружные водопроводные сети в с. Барда (м/р Перспективный), протяженностью 3778 м.с. Барда	с. Барда		0,00	
456					½ доли в праве общей долевой собственности на газификацию жилого фонда микрорайона «Западный-2», протяженностью 6669м (лит.Сг. Сг1. Сг2. Сг3. Сг4. Сг5. Сг6.	Пермский край, Бардымский район, с. Барда, м/р «Западный-2»		0,00	
457					Артезианская скважина № 3481	с. Барда		0,00	
458					Артезианская скважина № 5106	с. Барда		0,00	
459					Артезианская скважина № 5107	с. Барда		0,00	
460					КТП Б 2217/100	с. Барда		0,00	
461					Жилая квартира	с. Барда, ул. Фрунзе, д.6, кв.1		0,00	

462				Жилая квартира	с. Барда, ул. Курочкиной, д.5, кв.2	0,00	
463				Транспортный мост через р. Казьмакты	с. Барда, ул. Ленина	0,00	
464				Транспортный мост через р. Казьмакты	с. Барда, ул. Кирова	0,00	
465				Транспортный мост через р. Казьмакты	с. Барда, ул. Нариманова	0,00	
466				Транспортный мост через р. Сюзде елга	д. Мостовая, ул. Центральная	0,00	
467				Пешеходный мост	с. Барда, ул. Ленина и ул. Набережная	0,00	
468				Пешеходный мост	с. Барда, ул. Советская и ул. Набережная	0,00	
469				Пешеходный мост	с. Барда, ул. Осипенко и ул. Набережная	0,00	
470				Пешеходный мост	с. Барда, ул. К.Маркса	0,00	
471				Пешеходный мост	с. Барда, ул. Кирова	0,00	
472				Пешеходный мост	с. Барда, ул. М.Горького и ул. Крупская	0,00	
473				Пешеходный мост	с. Барда, ул. Полевая и ул. Крупская	0,00	
474				Пешеходный мост	с. Барда, ул. Кирова и ул. Чехова	0,00	
475				Пешеходный мост	д. Старый Чад	0,00	
476				Пешеходный мост	д. Мостовая	0,00	
477				Улично-дорожная сеть	с. Барда	0,00	
478				Улично-дорожная сеть ул. 1 Мая	с. Барда	0,00	
479				Улично-дорожная сеть ул. 70 лет Октября	с. Барда	0,00	
480				Улично-дорожная сеть ул. 8 Марта	с. Барда	0,00	
481				Улично-дорожная сеть ул. Автомобилистов- 1	с. Барда	0,00	

482				Улично-дорожная сеть ул. Автомобилистов- 2	с. Барда		0,00	
483				Улично-дорожная сеть ул. Автомобилистов- 3	с. Барда		0,00	
484				Улично-дорожная сеть ул. Автомобилистов- 4	с. Барда		0,00	
485				Улично-дорожная сеть ул. Батыркаева	с. Барда		0,00	
486				Улично-дорожная сеть ул. Вахитова	с. Барда		0,00	
487				Улично-дорожная сеть ул. Восточная	с. Барда		0,00	
488				Улично-дорожная сеть ул. Гагарина	с. Барда		0,00	
489				Улично-дорожная сеть ул. Гайны	с. Барда		0,00	
490				Улично-дорожная сеть переулок Горького	с. Барда		0,00	
491				Улично-дорожная сеть ул. Дружбы	с. Барда		0,00	
492				Улично-дорожная сеть ул. Заречная	с. Барда		0,00	
493				Улично-дорожная сеть ул. Интернациональная	с. Барда		0,00	
494				Улично-дорожная сеть ул. К.Маркса	с. Барда		0,00	
495				Улично-дорожная сеть ул. Казанбаева	с. Барда		0,00	
496				Улично-дорожная сеть ул. Кирова	с. Барда		0,00	
497				Улично-дорожная сеть ул. Колхозная	с. Барда		0,00	
498				Улично-дорожная сеть ул. Комсомольская	с. Барда		0,00	
499				Улично-дорожная сеть ул. Курочкиной	с. Барда		0,00	
500				Улично-дорожная сеть ул. Кызыльяр	с. Барда		0,00	
501				Улично-дорожная сеть ул. Ленина	с. Барда		0,00	
502				Улично-дорожная сеть ул. Луговая	с. Барда		0,00	
503				Улично-дорожная сеть ул. М.Горького	с. Барда		0,00	
504				Улично-дорожная сеть ул. М.Джалиля	с. Барда		0,00	
505				Улично-дорожная сеть ул. Матросова	с. Барда		0,00	
506				Улично-дорожная сеть ул. Пер.Матросова	с. Барда		0,00	
507				Улично-дорожная сеть	с. Барда		0,00	

				ул. Мелиораторов			
508				Улично-дорожная сеть ул. Мирная	с. Барда	0,00	
509				Улично-дорожная сеть ул. Нагорная	с. Барда	0,00	
510				Улично-дорожная сеть ул. Нариманова	с. Барда	0,00	
511				Улично-дорожная сеть ул. Некрасова	с. Барда	0,00	
512				Улично-дорожная сеть ул. Октябрьская	с. Барда	0,00	
513				Улично-дорожная сеть ул. Осипенко	с. Барда	0,00	
514				Улично-дорожная сеть ул. Парковая	с. Барда	0,00	
515				Улично-дорожная сеть ул. пер. Чкалова	с. Барда	0,00	
516				Улично-дорожная сеть ул. Победы	с. Барда	0,00	
517				Улично-дорожная сеть ул. Полевая	с. Барда	0,00	
518				Улично-дорожная сеть ул. Пушкина	с. Барда	0,00	
519				Улично-дорожная сеть ул. Садовая	с. Барда	0,00	
520				Улично-дорожная сеть ул. Свердлова	с. Барда	0,00	
521				Улично-дорожная сеть ул. Советская	с. Барда	0,00	
522				Улично-дорожная сеть ул. Сосновая	с. Барда	0,00	
523				Улично-дорожная сеть ул. Социалистическая	с. Барда	0,00	
524				Улично-дорожная сеть ул. Спортивная	с. Барда	0,00	
525				Улично-дорожная сеть ул. Строителей	с. Барда	0,00	
526				Улично-дорожная сеть ул. Суворова	с. Барда	0,00	
527				Улично-дорожная сеть ул. Сыркаеш	с. Барда	0,00	
528				Улично-дорожная сеть ул. Тукая	с. Барда	0,00	
529				Улично-дорожная сеть ул. Тулвинская	с. Барда	0,00	
530				Улично-дорожная сеть ул. Фрунзе	с. Барда	0,00	
531				Улично-дорожная сеть ул. Химиков	с. Барда	0,00	
532				Улично-дорожная сеть ул. Чапаева	с. Барда	0,00	

533					Улично-дорожная сеть ул. Челюскина	с. Барда		0,00	
534					Улично-дорожная сеть ул. Чехова	с. Барда		0,00	
535					Улично-дорожная сеть ул. Чкалова	с. Барда		0,00	
536					Улично-дорожная сеть ул. Южная	с. Барда		0,00	
537					Улично-дорожная сеть ул. Юлаева	с. Барда		0,00	
538					Улично-дорожная сеть ул. 50 лет Победы	с. Барда		0,00	
539					Улично-дорожная сеть ул. 9 Мая	с. Барда		0,00	
540					Улично-дорожная сеть ул. Беляева	с. Барда		0,00	
541					Улично-дорожная сеть ул. Веселая	с. Барда		0,00	
542					Улично-дорожная сеть ул. Ворошилова	с. Барда		0,00	
543					Улично-дорожная сеть ул. Газеты Рассвет	с. Барда		0,00	
544					Улично-дорожная сеть ул. Газовиков	с. Барда		0,00	
545					Улично-дорожная сеть ул. Громовой	с. Барда		0,00	
546					Улично-дорожная сеть ул. Губая	с. Барда		0,00	
547					Улично-дорожная сеть ул. Декабристов	с. Барда		0,00	
548					Улично-дорожная сеть ул. Жукова	с. Барда		0,00	
549					Улично-дорожная сеть ул. З.Аминова	с. Барда		0,00	
550					Улично-дорожная сеть ул. Звезды	с. Барда		0,00	
551					Улично-дорожная сеть ул. Кожедуба	с. Барда		0,00	
552					Улично-дорожная сеть ул. Кольцевая	с. Барда		0,00	
553					Улично-дорожная сеть ул. Королева	с. Барда		0,00	
554					Улично-дорожная сеть ул. Крупской	с. Барда		0,00	
555					Улично-дорожная сеть ул. Курчатова	с. Барда		0,00	
556					Улично-дорожная сеть ул. Ленина (от СПТУ до базы Ашатли)	с. Барда		0,00	
557					Улично-дорожная сеть ул. Улично-дорожная сеть	с. Барда		0,00	

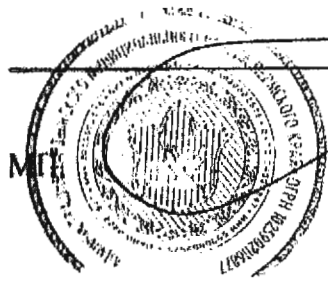
				ул. Леонова			
558				Улично-дорожная сеть ул. Лесная	с. Барда		0,00
559				Улично-дорожная сеть ул. Молодежная	с. Барда		0,00
560				Улично-дорожная сеть ул. Набережная	с. Барда		0,00
561				Улично-дорожная сеть ул. Никулина	с. Барда		0,00
562				Улично-дорожная сеть ул. переулок Крупской	с. Барда		0,00
563				Улично-дорожная сеть ул. Подлесная	с. Барда		0,00
564				Улично-дорожная сеть ул. Попова	с. Барда		0,00
565				Улично-дорожная сеть ул. Савицкой	с. Барда		0,00
566				Улично-дорожная сеть ул. Сахарова	с. Барда		0,00
567				Улично-дорожная сеть ул. Солнечная	с. Барда		0,00
568				Улично-дорожная сеть ул. Титова	с. Барда		0,00
569				Улично-дорожная сеть ул. Тургенева	с. Барда		0,00
570				Улично-дорожная сеть ул. Уральская	с. Барда		0,00
571				Улично-дорожная сеть ул. Х.Такташа	с. Барда		0,00
572				Улично-дорожная сеть ул. Х.Туфана	с. Барда		0,00
573				Улично-дорожная сеть ул. Цветочная	с. Барда		0,00
574				Улично-дорожная сеть ул. Школьная	с. Барда		0,00
575				Улично-дорожная сеть ул. Пер.Куйбышева	с. Барда		0,00
576				Улично-дорожная сеть ул. Подстанция	с. Барда		0,00
577				Улично-дорожная сеть ул. Космонавтов (от перекрестка ул.Ленина до перекрестка ул.М.Джалиля)	с. Барда		0,00
578				Улично-дорожная сеть ул. пер. Космонавтов			
579				Улично-дорожная сеть ул. Казанбаева (с захватом дороги до пожарных пирсов 20м)	д.Мостовая		0,00
580				Улично-дорожная сеть ул. Тукая	д.Мостовая		0,00
581				Улично-дорожная сеть ул.	д.Мостовая		0,00

				Мира			
582				Улично-дорожная сеть ул. М.Джалиля	д.Мостовая		0,00
583				Улично-дорожная сеть ул. Центральная	д.Мостовая		0,00
584				Улично-дорожная сеть ул. Подъезд к кладбищу	д.Мостовая		0,00
585				Улично-дорожная сеть ул. Зеленая	д. Чалково		0,00
586				Улично-дорожная сеть ул. 1 Мая	д. Чалково		0,00
587				Улично-дорожная сеть ул. Тулвинская (с захватов дороги до пожарных пирсов 100м)	д. Чалково		0,00
588				Улично-дорожная сеть ул. Подъезд к кладбищу	д. Чалково		0,00
589				Улично-дорожная сеть ул. Ленина	д. Старый Чад		0,00
590				Улично-дорожная сеть ул. Мира	д. Старый Чад		0,00
591				Улично-дорожная сеть ул. Титова	д. Старый Чад		0,00
592				Улично-дорожная сеть ул. Подъезд к пожарному пирсу	д. Старый Чад		0,00
593				Улично-дорожная сеть ул.Есенина	с.Барда		0,00
594				Улично-дорожная сеть ул.Фадеева	с.Барда		0,00
595				Улично-дорожная сеть ул.Зеленая	с.Барда		0,00
596				Улично-дорожная сеть ул.Лермонтова	с.Барда		0,00
597				Улично-дорожная сеть ул.Мичурина	с.Барда		0,00
598				Улично-дорожная сеть ул.Ягафарова	с.Барда		0,00
599				Улично-дорожная сеть ул.Туктамышпа	с.Барда		0,00
600				Памятник погибшим в ВОВ	д. Мостовая		0,00
601				Памятник погибшим в ВОВ	д. Чалково		0,00
602				Памятник погибшим в ВОВ	д.Старый Чад		0,00
603				Кладбище кадастровый номер 59:13:0060135:32	с. Барда		0,00
604				Кладбище 59:13:0060257:47	с. Барда		0,00

605				Кладбище 59:13:0070302:17	д. Мостовая		0,00	
606				Кладбище 59:13:0080101:4	д.Старый Чад		0,00	
607				Кладбище 59:13:0090101:54	д. Чалково		0,00	
608				Квартира № 3 в 4-х квартирном жилом доме	с.Барда, ул.Кирова, д.44		0,00	
609				Квартира № 4 в 4-х квартирном жилом доме	с.Барда, ул.Кирова, д.44		0,00	
610				Квартира № 1 в 2-х этажном жилом доме	с.Барда, ул.Ленина, д.20Б		0,00	
611				Квартира № 2 в 2-х этажном жилом доме	с.Барда, ул.Ленина, д.20Б		0,00	
612				Квартира № 3 в 2-х этажном жилом доме	с.Барда, ул.Ленина, д.20Б		0,00	

Глава муниципального района -
глава администрации Бардымского
муниципального района

С.М.Ибраев



Глава сельского поселения –
председатель Совета депутатов
Бардымского сельского поселения

Д.Г.Зарипов





ЗЕМСКОЕ СОБРАНИЕ
БАРДЫМСКОГО МУНИЦИПАЛЬНОГО РАЙОНА
ПЕРМСКОГО КРАЯ

ДВАДЦАТЬ СЕДЬМОЕ ЗАСЕДАНИЕ

РЕШЕНИЕ

28.03.2013

№ 633

**Об утверждении перечня
муниципального имущества,
находящегося в собственности
Бардымского муниципального района,
подлежащего передаче в муниципальную
собственность Березниковского сельского поселения**

В соответствии с Федеральным законом от 06.10.2003 № 131-ФЗ «Об общих принципах организации местного самоуправления в РФ», со ст.2 Закона Пермского края от 16.05.2011 № 768-ПК «О порядке разграничения имущества, находящегося в собственности муниципальных образований Пермского края», в целях внесения изменений и дополнений в Закон Пермского края от 18.12.2006 № 3400-796 «О разграничении имущества, находящегося в муниципальной собственности Бардымского муниципального района» Земское Собрание Бардымского муниципального района
РЕШАЕТ:

1. Утвердить прилагаемый перечень имущества, находящегося в собственности Бардымского муниципального района, подлежащего передаче в муниципальную собственность Березниковского сельского поселения.
2. Настоящее решение вступает в силу после официального опубликования в районной газете «Тан» («Рассвет»).
3. Контроль исполнения решения возложить на председателя комиссии по экономической политике Амирову С.Р.

Глава муниципального района -
глава администрации Бардымского
муниципального района



С.М.Ибраев

29.03.2013

УТВЕРЖДЕН
 решением Земского Собрания
 Бардымского муниципального района
 от 28.03.2013 № 633

Перечень имущества, находящегося в собственности Бардымского муниципального
 района, подлежащего передаче в муниципальную собственность Березниковского
 сельского поселения

№ п/п	Идентификационный код организации в ОКПО	Министерства (ведомства) в ОКОГУ	Территории в ОКАТО	Отрасли народного хозяйства в ОКВЭД	Полное наименование имущества	Юридический адрес организации, местонахождение имущества	Укрупненная специализация	Балансовая /остаточная стоимость фондов по состоянию на 01.01.2011 (тыс.руб.)	Среднесписочная численность персонала по состоянию на 01.01.2011 (чел.)
1	2	3	4	5	6	7	8	9	10
01					Улично-дорожная сеть ул. Гагарина	с. Березники		0,00	
02					Улично-дорожная сеть ул. Речная	с. Березники		0,00	
03					Улично-дорожная сеть ул. Мира	с. Березники		0,00	
04					Улично-дорожная сеть ул. г.Тукая	с. Березники		0,00	
05					Улично-дорожная сеть ул. Ключевая	с. Березники		0,00	
06					Улично-дорожная сеть ул. Казанбаева	с. Березники		0,00	
07					Улично-дорожная сеть ул. Молодежная	с. Березники		0,00	
08					Улично-дорожная сеть ул. Солнечная	с. Березники		0,00	
09					Улично-дорожная сеть ул. Ленина	с. Березники		0,00	
10					Улично-дорожная сеть ул. Октябрьская	с. Березники		0,00	
11					Улично-дорожная сеть ул. Советская	с. Березники		0,00	
12					Улично-дорожная сеть ул. Луговая	с. Березники		0,00	
13					Улично-дорожная сеть ул. Полевая	с. Березники		0,00	
14					Улично-дорожная сеть ул. Ленина	д. Ишимово		0,00	
15					Улично-дорожная сеть ул. Садовая	д. Ишимово		0,00	
16					Улично-дорожная сеть ул. Парковая	д. Ишимово		0,00	
17					Улично-дорожная сеть ул. Прудовая	д. Ишимово		0,00	
18					Улично-дорожная сеть ул. Даутова	д. Ишимово		0,00	
19					Улично-дорожная сеть ул. Мира	д. Ишимово		0,00	
20					Улично-дорожная сеть ул. Южная	д. Ишимово		0,00	

21				Улично-дорожная сеть ул.Кирова	д. Ишимово	0,00	
22				Улично-дорожная сеть ул.Гагарина	д. Ишимово	0,00	
23				Улично-дорожная сеть ул.Казанбаева	д. Ишимово	0,00	
24				Улично-дорожная сеть ул.Титова	д. Ишимово	0,00	
25				Улично-дорожная сеть ул.Комарово	д. Ишимово	0,00	
26				Улично-дорожная сеть ул.Свердлова	д. Ишимово	0,00	
27				Улично-дорожная сеть ул.К.Маркса	д. Ишимово	0,00	
28				Улично-дорожная сеть ул.Солнечная	д. Ишимово	0,00	
30				Улично-дорожная сеть ул.Г.Тукая	д. Ишимово	0,00	
31				Улично-дорожная сеть ул.Речная	д. Ишимово	0,00	
32				Улично-дорожная сеть ул.Советская	д. Ишимово	0,00	
33				Улично-дорожная сеть ул.Набережная	д. Ишимово	0,00	
34				Улично-дорожная сеть ул.М.Джалиля	д. Ишимово	0,00	
35				Улично-дорожная сеть ул.Тулвинская	д. Ишимово	0,00	
36				Улично-дорожная сеть ул.Сосновая	д. Ишимово	0,00	
37				Улично-дорожная сеть ул.Речная	с.Кузеньяров о	0,00	
38				Улично-дорожная сеть ул.Титова	с.Кузеньяров о	0,00	
39				Улично-дорожная сеть ул.Молодежная	с.Кузеньяров о	0,00	
40				Улично-дорожная сеть ул.г.Тукая	с.Кузеньяров о	0,00	
41				Улично-дорожная сеть ул.Ленине	с.Кузеньяров о	0,00	
42				Улично-дорожная сеть ул.Мира	с.Кузеньяров о	0,00	
43				Улично-дорожная сеть ул.Советская	с.Кузеньяров о	0,00	
44				Улично-дорожная сеть ул.8-марта	с.Кузеньяров о	0,00	
45				Улично-дорожная сеть ул.Набережная	с.Кузеньяров о	0,00	
46				Улично-дорожная сеть ул.Гагарина	с.Кузеньяров о	0,00	
47				Улично-дорожная сеть ул.Чапаева	с.Кузеньяров о	0,00	
48				Улично-дорожная сеть ул.Полевая	с.Кузеньяров о	0,00	
49				Улично-дорожная сеть ул.Ленине	д.Кудаш	0,00	
50				Улично-дорожная сеть ул.Мира	д.Кудаш	0,00	
51				Улично-дорожная сеть ул.Гагарина	д.Кудаш	0,00	
52				Улично-дорожная сеть ул.Титова	д.Кудаш	0,00	

53				Улично-дорожная сеть ул.Набережная	д.Чувашаево		0,00	
54				Улично-дорожная сеть ул.Луговая	д.Чувашаево		0,00	
55				Улично-дорожная сеть ул.Речная	д.Чувашаево		0,00	
56				Кладбище	с.Березники, ул.Советская			
57				Кладбище	д.Ишимова, ул.Ленина			
58				Кладбище	с.Куземьяров о, ул.Молодежн ая			
59				Кладбище	д.Кудаш, ул.Мира			
60				Кладбище	д.Чувашаево, ул.Набережна я			
61				Жилой дом	с.Березники, ул.Молодежн ая,12			
62				Водопровод	с.Березники, ул.Молодежн ая			
63				Водопровод	с.Березники, ул. Советская			
64				Водопровод	с.Березники, ул.Октябрьск ая			
65				Водопровод	с.Березники, ул.Ленина			
66				Водопровод	с.Березники, ул.Луговая			
67				Трансформатор	с.Березники, ул.Ленина, 55 «В»			

1

СОВЕТ ДЕПУТАТОВ
БЕРЕЗНИКОВСКОГО СЕЛЬСКОГО ПОСЕЛЕНИЯ

ДВАДЦАТЬ СЕДЬМОЕ ЗАСЕДАНИЕ

РЕШЕНИЕ

10.06.2013

№ 128

**Об утверждении перечня
муниципального имущества,
принимаемого в муниципальную
собственность Березниковского сельского поселения**

В соответствии с Федеральным законом от 06.10.2003 № 131-ФЗ «Об общих принципах организации местного самоуправления в РФ», со ст.2 Закона Пермского края от 16.05.2011 № 768-ПК «О порядке разграничения имущества, находящегося в собственности муниципальных образований Пермского края», в целях внесения изменений и дополнений в Закон Пермского края от 18.12.2006 № 3400-796 «О разграничении имущества, находящегося в муниципальной собственности Бардымского муниципального района» и на основании решения Земское Собрание Бардымского муниципального района от 28.03.2013 № 633
РЕШАЕТ:

1. Утвердить прилагаемый перечень имущества, находящегося в собственности Бардымского муниципального района, подлежащего передаче в муниципальную собственность Березниковского сельского поселения.

2. Обнародовать данное решение в библиотеках домов культуры и в здании администрации.

3. Контроль исполнения решения возложить на комиссию по бюджету и налоговой политике (Зимасов А.Н).

Глава Березниковского
сельского поселения



И.Ш.Мукминов

**Перечень имущества, находящегося в собственности Бардымского муниципального района,
подлежащего передаче в муниципальную собственность Березниковского сельского поселения**

№ п/п	Идентификационный код организации в ОКПО	Министерства (ведомства) в ОКОГУ	Территории в ОКАТО	Отрасли народного хозяйства в ОКВЭД	Полное наименование имущества	Юридический адрес организации, местонахождение имущества	Укрупненная специализация	Балансовая /остаточная стоимость фондов по состоянию на 01.01.2011 (тыс.руб.)	Среднесписочная численность персонала по состоянию на 01.01.2011 (чел.)
1	2	3	4	5	6	7	8	9	10
01					Улично-дорожная сеть ул. Гагарина	с. Березники		0,00	
02					Улично-дорожная сеть ул. Речная	с. Березники		0,00	
03					Улично-дорожная сеть ул. Мира	с. Березники		0,00	
04					Улично-дорожная сеть ул. г.Тукая	с. Березники		0,00	
05					Улично-дорожная сеть ул. Ключевая	с. Березники		0,00	
06					Улично-дорожная сеть ул. Казанбаева	с. Березники		0,00	
07					Улично-дорожная сеть ул. Молодежная	с. Березники		0,00	
08					Улично-дорожная сеть ул. Солнечная	с. Березники		0,00	
09					Улично-дорожная сеть ул. Ленина	с. Березники		0,00	
10					Улично-дорожная сеть ул. Октябрьская	с. Березники		0,00	
11					Улично-дорожная сеть ул. Советская	с. Березники		0,00	
12					Улично-дорожная сеть ул. Луговая	с. Березники		0,00	
13					Улично-дорожная сеть ул. Полевая	с. Березники		0,00	
14					Улично-дорожная сеть ул. Садовая	д. Ишимово		0,00	
15					Улично-дорожная сеть ул. Ленина	д. Ишимово		0,00	
16					Улично-дорожная сеть ул.Парковая	д. Ишимово		0,00	
17					Улично-дорожная сеть ул.Прудовая	д. Ишимово		0,00	
18					Улично-дорожная сеть ул.Даутова	д. Ишимово		0,00	
19					Улично-дорожная сеть ул.Мира	д. Ишимово		0,00	
20					Улично-дорожная сеть ул.Южная	д. Ишимово		0,00	
21					Улично-дорожная сеть ул.Кирова	д. Ишимово		0,00	
22					Улично-дорожная сеть ул.Гагарина	д. Ишимово		0,00	
23					Улично-дорожная сеть ул.Казанбаева	д. Ишимово		0,00	
24					Улично-дорожная сеть	д. Ишимово		0,00	

				ул.Титова				
25				Улично-дорожная сеть ул.Комарово	д. Ишимово		0,00	
26				Улично-дорожная сеть ул.Свердлова	д. Ишимово		0,00	
27				Улично-дорожная сеть ул.К.Маркса	д. Ишимово		0,00	
28				Улично-дорожная сеть ул.Солнечная	д. Ишимово		0,00	
30				Улично-дорожная сеть ул.Г.Тукая	д. Ишимово		0,00	
31				Улично-дорожная сеть ул.Речная	д. Ишимово		0,00	
32				Улично-дорожная сеть ул.Советская	д. Ишимово		0,00	
33				Улично-дорожная сеть ул.Набережная	д. Ишимово		0,00	
34				Улично-дорожная сеть ул.М.Джалиля	д. Ишимово		0,00	
35				Улично-дорожная сеть ул.Тулвинская	д. Ишимово		0,00	
36				Улично-дорожная сеть ул.Сосновая	д. Ишимово		0,00	
37				Улично-дорожная сеть ул.Речная	с.Куземьяров о		0,00	
38				Улично-дорожная сеть ул.Титова	с.Куземьяров о		0,00	
39				Улично-дорожная сеть ул.Молодежная	с.Куземьяров о		0,00	
40				Улично-дорожная сеть ул.Г.Тукая	с.Куземьяров о		0,00	
41				Улично-дорожная сеть ул.Ленина	с.Куземьяров о		0,00	
42				Улично-дорожная сеть ул.Мира	с.Куземьяров о		0,00	
43				Улично-дорожная сеть ул.Советская	с.Куземьяров о		0,00	
44				Улично-дорожная сеть ул.8- марта	с.Куземьяров о		0,00	
45				Улично-дорожная сеть ул.Набережная	с.Куземьяров о		0,00	
46				Улично-дорожная сеть ул.Гагарина	с.Куземьяров о		0,00	
47				Улично-дорожная сеть ул.Чалаева	с.Куземьяров о		0,00	
48				Улично-дорожная сеть ул.Полевая	с.Куземьяров о		0,00	
49				Улично-дорожная сеть ул.Ленине	д.Кудаш		0,00	
50				Улично-дорожная сеть ул.Мира	д.Кудаш		0,00	
51				Улично-дорожная сеть ул.Гагарина	д.Кудаш		0,00	
52				Улично-дорожная сеть ул.Титова	д.Кудаш		0,00	
53				Улично-дорожная сеть ул.Набережная	д.Чувашаево			
54				Улично-дорожная сеть ул.Луговая	д.Чувашаево			
55				Улично-дорожная сеть ул.Речная	д.Чувашаево			
56								

					Кладбище	с.Березники, ул.Советская			
57					Кладбище	д.Ишимова, ул.Ленина			
58					Кладбище	с.Куземьяро во, ул.Молодежн ая			
59					Кладбище	д.Кудаш, ул.Мира			
60					Кладбище	д.Чувашаево, ул.Набережна я		0,00	
61					Жилой дом	с.Березники, ул.Молодежн ая,12		0,00	
62					Водопровод	с.Березники, ул.Молодежн ая			
63					Водопровод	с.Березники, ул. Советская			
64					Водопровод	с.Березники, ул.Октябрьск ая			
65					Водопровод	с.Березники, ул.Ленина			
66					Водопровод	с.Березники, ул.Луговая			

Утвержден решением Совета депутатов
муниципального образования
«Березниковское сельское поселение»
от 10.06.2013 № 128

Утвержден решением Земского
Собрания Бардымского
муниципального района
от 28.03.2013 № 633

**ПЕРЕЧЕНЬ
ОБЪЕКТОВ МУНИЦИПАЛЬНОЙ СОБСТВЕННОСТИ БАРДЫМСКОГО
МУНИЦИПАЛЬНОГО РАЙОНА, ПЕРЕДАВАЕМЫХ В СОБСТВЕННОСТЬ
БЕРЕЗНИКОВСКОГО СЕЛЬСКОГО ПОСЕЛЕНИЯ**

№ п/п	Идентификационный код организации в ОКПО	Министерства (ведомства) в ОКОГУ	Территории в ОКАТО	Отрасли народного хозяйства в ОКВЭД	Полное наименование имущества	Юридический адрес организации, местонахождение имущества	Укрупненная специализация	Балансовая /остаточная стоимость фондов по состоянию на 01.01.2011 (тыс.руб.)	Среднескользящая численность персонала по состоянию на 01.01.2011 (чел.)
1	2	3	4	5	6	7	8	9	10
65					Улично-дорожная сеть ул. Гагарина	с. Березники		0,00	
66					Улично-дорожная сеть ул. Речная	с. Березники		0,00	
67					Улично-дорожная сеть ул. Мира	с. Березники		0,00	
68					Улично-дорожная сеть ул. г.Тукая	с. Березники		0,00	
69					Улично-дорожная сеть ул. Ключевая	с. Березники		0,00	
70					Улично-дорожная сеть ул. Казанбаева	с. Березники		0,00	
71					Улично-дорожная сеть ул. Молодежная	с. Березники		0,00	
72					Улично-дорожная сеть ул. Солнечная	с. Березники		0,00	
73					Улично-дорожная сеть ул. Ленина	с. Березники		0,00	
74					Улично-дорожная сеть ул. Октябрьская	с. Березники		0,00	
75					Улично-дорожная сеть ул. Советская	с. Березники		0,00	
76					Улично-дорожная сеть ул. Луговая	с. Березники		0,00	
77					Улично-дорожная сеть ул. Полевая	с. Березники		0,00	
78					Улично-дорожная сеть ул. Ленина	д. Ишимово		0,00	
79					Улично-дорожная сеть ул.	д.		0,00	

					Садовая	Ишимово			
80					Улично-дорожная сеть ул.Парковая	д. Ишимово		0,00	
81					Улично-дорожная сеть ул.Прудовая	д. Ишимово		0,00	
82					Улично-дорожная сеть ул.Даутова	д. Ишимово		0,00	
83					Улично-дорожная сеть ул.Мира	д. Ишимово		0,00	
84					Улично-дорожная сеть ул.Южная	д. Ишимово		0,00	
85					Улично-дорожная сеть ул.Кирова	д. Ишимово		0,00	
86					Улично-дорожная сеть ул.Гагарина	д. Ишимово		0,00	
87					Улично-дорожная сеть ул.Казанбаева	д. Ишимово		0,00	
88					Улично-дорожная сеть ул.Титова	д. Ишимово		0,00	
89					Улично-дорожная сеть ул.Комарово	д. Ишимово		0,00	
90					Улично-дорожная сеть ул.Свердлова	д. Ишимово		0,00	
91					Улично-дорожная сеть ул.К.Маркса	д. Ишимово		0,00	
92					Улично-дорожная сеть ул.Солнечная	д. Ишимово		0,00	
93					Улично-дорожная сеть ул.Г.Тукая	д. Ишимово		0,00	
94					Улично-дорожная сеть ул.Речная	д. Ишимово		0,00	
95					Улично-дорожная сеть ул.Советская	д. Ишимово		0,00	
96					Улично-дорожная сеть ул.Набережная	д. Ишимово		0,00	
97					Улично-дорожная сеть ул.М.Джалиля	д. Ишимово		0,00	
98					Улично-дорожная сеть ул.Тулвинская	д. Ишимово		0,00	
99					Улично-дорожная сеть ул.Сосновая	д. Ишимово		0,00	
100					Улично-дорожная сеть ул.Речная	с.Куземьяр ово		0,00	
101					Улично-дорожная сеть ул.Титова	с.Куземьяр ово		0,00	
102					Улично-дорожная сеть ул.Молодежная	с.Куземьяр ово		0,00	
103					Улично-дорожная сеть ул.г.Тукая	с.Куземьяр ово		0,00	
104					Улично-дорожная сеть ул.Ленине	с.Куземьяр ово		0,00	

105				Улично-дорожная сеть ул.Мира	с.Куземьяр ово	0,00	
106				Улично-дорожная сеть ул.Советская	с.Куземьяр ово	0,00	
107				Улично-дорожная сеть ул.8-марта	с.Куземьяр ово	0,00	
108				Улично-дорожная сеть ул.Набережная	с.Куземьяр ово	0,00	
109				Улично-дорожная сеть ул.Гагарина	с.Куземьяр ово	0,00	
110				Улично-дорожная сеть ул.Чапаева	с.Куземьяр ово	0,00	
111				Улично-дорожная сеть ул.Полевая	с.Куземьяр ово	0,00	
112				Улично-дорожная сеть ул.Ленине	д.Кудаш	0,00	
113				Улично-дорожная сеть ул.Мира	д.Кудаш	0,00	
114				Улично-дорожная сеть ул.Гагарина	д.Кудаш	0,00	
115				Улично-дорожная сеть ул.Титова	д.Кудаш	0,00	
116				Улично-дорожная сеть ул.Набережная	д.Чувашаев о	0,00	
117				Улично-дорожная сеть ул.Луговая	д.Чувашаев о	0,00	
118				Улично-дорожная сеть ул.Речная	д.Чувашаев о	0,00	
119				Кладбище	с.Березник и, ул.Советск ая		
120				Кладбище	д.Ишимова , ул.Ленина		
121				Кладбище	с.Куземьяр ово, ул.Молоде жная		
122				Кладбище	д.Кудаш, ул.Мира		
123				Кладбище	д.Чувашаев о, ул.Набереж ная		
124				Жилой дом	с.Березник и, ул.Молоде жная,12		
125				Водопровод	с.Березник и,		


						ул.Молодежная			
126					Водопровод	с.Березники, ул. Советская			
127					Водопровод	с.Березники, ул.Октябрьская			
128					Водопровод	с.Березники, ул.Ленина			
129					Водопровод	с.Березники, ул.Луговая			

Глава муниципального района -
глава администрации Бардымского
муниципального района



С.М.Ибраев

Глава Березниковского сельского поселения



Р.А.Зимасов



ЗЕМСКОЕ СОБРАНИЕ
БАРДЫМСКОГО МУНИЦИПАЛЬНОГО РАЙОНА
ПЕРМСКОГО КРАЯ

ДВАДЦАТЬ СЕДЬМОЕ ЗАСЕДАНИЕ

РЕШЕНИЕ

28.03.2013

№ 634

**Об утверждении перечня
муниципального имущества,
находящегося в собственности
Бардымского муниципального района,
подлежащего передаче в муниципальную
собственность Бичуринского сельского поселения**

В соответствии с Федеральным законом от 06.10.2003 № 131-ФЗ «Об общих принципах организации местного самоуправления в РФ», со ст.2 Закона Пермского края от 16.05.2011 № 768-ПК «О порядке разграничения имущества, находящегося в собственности муниципальных образований Пермского края», в целях внесения изменений и дополнений в Закон Пермского края от 18.12.2006 № 3400-796 «О разграничении имущества, находящегося в муниципальной собственности Бардымского муниципального района» Земское Собрание Бардымского муниципального района
РЕШАЕТ:

1. Утвердить прилагаемый перечень имущества, находящегося в собственности Бардымского муниципального района, подлежащего передаче в муниципальную собственность Бичуринского сельского поселения.

2. Настоящее решение вступает в силу после официального опубликования в районной газете «Тан» («Рассвет»).

3. Контроль исполнения решения возложить на председателя комиссии по экономической политике Амирову С.Р.

Глава муниципального района -
глава администрации Бардымского
муниципального района



С.М.Ибраев

29.03.2013

				Линия уличного освещения протяженностью 220м.	с. Бичурино ул. Кирова			
16				Линия уличного освещения протяженностью 450м	с. Бичурино ул. 1 Мая			
17				Линия уличного освещения протяженностью 680 м.	с. Бичурино ул. Крупская			
18				Линия уличного освещения протяженностью 340 м.	с. Бичурино ул. Молодежная			
19				Линия уличного освещения протяженностью 330м.	с. Бичурино ул. Р.Халитова			
20				Линия уличного освещения протяженностью 400м.	с. Бичурино ул. Октябрьская			
21				Линия уличного освещения протяженностью 380м.	с. Бичурино ул. Куйбышева			
22				Линия уличного освещения протяженностью 340м.	с. Бичурино ул. Пушкина			
23				Линия уличного освещения протяженностью 350 м.	с. Бичурино ул. Школьная			
24				Линия уличного освещения протяженностью 450 м.	с. Бичурино ул.Р. Батыркаева			
25				Линия уличного освещения протяженностью 1250 м.	с. Бичурино ул. Чапаева			
26				Линия уличного освещения протяженностью 100 м.	с. Бичурино ул. Фрунзе			
27				Линия уличного освещения протяженностью 350 м.	с. Бичурино ул. К. Маркса			
28				Линия уличного освещения протяженностью 150 м.	с. Бичурино ул. С. Разина			
29				Линия уличного освещения протяженностью 2200 м.	с. Бичурино ул. Матросова			
30				Линия уличного освещения протяженностью 1300м.	с. Бичурино ул. Чкалова			
31				Линия уличного освещения протяженностью 200м	с. Бичурино ул. Мира			
32				Линия уличного освещения протяженностью 500 м.	с. Бичурино ул. Заречная			
33				Линия уличного освещения протяженностью 200 м.	с. Бичурино ул. Тукая			
34				Линия уличного освещения протяженностью 800 м.	с. Бичурино ул. Казанбаева			
35				Линия уличного освещения протяженностью 100м.	с. Бичурино ул. Полевая			
36				Линия уличного освещения протяженностью 150 м.	с. Бичурино ул. Н.Муракаева			
37				Линия уличного освещения протяженностью 500 м.	с. Бичурино ул. Дружбы			
38				Линия уличного освещения протяженностью 400 м.	с. Бичурино ул. Гагарина			
39				Линия уличного освещения протяженностью 700 м.	с. Бичурино ул. Победы			
40				Линия уличного освещения протяженностью 100 м.	с. Бичурино ул. 8 Марта			
41				Линия уличного освещения протяженностью 1200 м.	с. Бичурино ул. Советская			
42				Линия уличного освещения протяженностью 200 м.	С. Бичурино, ул. Набережная			

43				Автодорога протяженностью 10 м.	д. Бардабашка 1, ул. Ленина			
44				Автодорога протяженностью 325 м.	д. Бардабашка 1, ул. Набережная			
45				Автодорога протяженностью 970 м	д. Бардабашка 1, ул. Кирова			
46				Автодорога протяженностью 700 м.	д. Бардабашка 1, ул. Молодежная			
47				Автодорога протяженностью 250 м.	д. Бардабашка 1, ул. Пушкина			
48				Автодорога протяженностью 1100 м	д. Бардабашка 1, ул. Гагарина			
49				Автодорога протяженностью 1800 м	д. Бардабашка 2, ул. Центральная			
50				Автодорога протяженностью 650 м.	д. Бардабашка 2, ул. Заречная			
51				Автодорога протяженностью 1000м.	д. Учкул, ул. Центральная			
52				Автодорога протяженностью 300м.	д. Учкул, ул. Нагорная			
53				Автодорога протяженностью 300м.	д. Учкул, ул. Заречная			
54				Автодорога протяженностью 1030м.	с. Бичурино ул. Ленина			
55				Автодорога протяженностью 290 м.	с. Бичурино ул. Братская			
56				Автодорога протяженностью 400 м.	с. Бичурино ул. Заозерная			
57				Автодорога протяженностью 220 м.	с. Бичурино ул. Кирова			
58				Автодорога протяженностью 450 м.	с. Бичурино ул. 1 Мая			
59				Автодорога протяженностью 680 м.	с. Бичурино ул. Крупская			
60				Автодорога протяженностью 340 м.	с. Бичурино ул. Молодежная			
61				Автодорога протяженностью 330 м.	с. Бичурино ул. Р.Халитова			
62				Автодорога протяженностью 400 м.	с. Бичурино ул. Октябрьская			
63				Автодорога протяженностью 390 м.	с. Бичурино ул. Куйбышева			
64				Автодорога протяженностью 340 м.	с. Бичурино ул. Пушкина			
65				Автодорога протяженностью 380 м.	с. Бичурино ул. Школьная			

66				Автодорога 490 м.	протяженностью	с. Бичурино ул.Р. Батыркаева			
67				Автодорога 1250м.	протяженностью	с. Бичурино ул. Чапаева			
68				Автодорога 180 м.	протяженностью	с. Бичурино ул. Фрунзе			
69				Автодорога 350 м.	протяженностью	с. Бичурино ул. К. Маркса			
70				Автодорога 330 м.	протяженностью	с. Бичурино ул. С. Разина			
71				Автодорога 2230м.	протяженностью	с. Бичурино ул. Матросова			
72				Автодорога 1310м.	протяженностью	с. Бичурино ул. Чкалова			
73				Автодорога 250 м.	протяженностью	с. Бичурино ул. Мира			
74				Автодорога 550 м.	протяженностью	с. Бичурино ул. Заречная			
75				Автодорога 300 м.	протяженностью	с. Бичурино ул. Тукая			
76				Автодорога 910 м.	протяженностью	с. Бичурино ул. Казанбаева			
77				Автодорога 600 м.	протяженностью	с. Бичурино ул. Полевая			
78				Автодорога 190 м	протяженностью	с. Бичурино ул. Н.Муракаева			
79				Автодорога 520 м	протяженностью	с. Бичурино ул. Дружбы			
80				Автодорога 470 м	протяженностью	с. Бичурино ул. Гагарина			
81				Автодорога 710 м.	протяженностью	с. Бичурино ул. Победы			
82				Автодорога 250 м.	протяженностью	с. Бичурино ул. 8 Марта			
83				Автодорога 1270м.	протяженностью	с. Бичурино ул. Советская			
84				Автодорога 370м.	протяженностью	с. Бичурино ул.Газовиков			
85				Автодорога 300м.	протяженностью	с. Бичурино ул. Набережная			
86				Мост		с. Бичурино через р. Барда			
87				Мост		с. Бичурино через р. Утар			
88				Мост		с. Бичурино через р. Печмень			
89				Мост		с. Бичурино через р. Печмень			
90				Мост		д. Бардабашка 1 через р. Бардабашка			
91				Мост		д. Бардабашка 2 через р. Бардабашка			

92				Мост	д. Бардабашка 2 через р. Маремья			
93				Кладбище	д. Бардабашка 2			
94				Кладбище	д. Бардабашка 1			
95				Кладбище	д. Учкул			
96				Кладбище	с. Бичурино			
97				Кладбище	с. Бичурино			
98				Кладбище	с. Бичурино			
99				Сибирезвенное захоронение (скотомогильник)	Южнее с. Бичурино, урочище «Улаксалык»			
100				Водонапорная башня	с. Бичурино, ул. Чкалова 37а			
101				Водопровод 1640 м.	с. Бичурино			
102				Скважина	с. Бичурино, ул. Чкалова 37а			
103				Общественный колодец	д. Учкул			
104				Квартира № 1 в 2-х квартирном жилом доме	д. Бардабашка 2, ул. Центральная 12			
105				Квартира № 2 в 2-х квартирном жилом доме	д. Бардабашка 2, ул. Центральная 12			
106				Квартира № 1 в 2-х квартирном жилом доме	д. Бардабашка 2, ул. Центральная 14			
107				Квартира № 2 в 2-х квартирном жилом доме	д. Бардабашка 2, ул. Центральная 14			
108				Очиститель для сбора сточных вод	с. Бичурино ул. Ленина дом 58			
109				Картофелехранилище	с Бичурино ул. Полевая 10			
110				Распределительный газопровод, протяженность 32,320 км, (лит. Сг). Пермский край, Бардымский район, Бичуринское сельское поселение, с.Бичурино	Пермский край, Бардымский район, Бичуинское сельское поселение, с.Бичурино			
111				1-этажное кирпичное здание, назначение – котельная, лит.Б., общей площадью 59,4 кв.м., с навесом лит.Г., адрес объекта: Пермский край, Бардымский район, с.Бичурино, улица Ленина, 62а				

**СОВЕТ ДЕПУТАТОВ
БИЧУРИНСКОГО СЕЛЬСКОГО ПОСЕЛЕНИЯ
БАРДЫМСКОГО МУНИЦИПАЛЬНОГО РАЙОНА
ПЕРМСКОГО КРАЯ**

ОЧЕРЕДНОЕ ТРИДЦАТЬ ВОСЬМОЕ ЗАСЕДАНИЕ

06.05.2013

№ 186

Об утверждении перечня муниципального имущества принимаемого в муниципальную собственность Бичуринского сельского поселения

В соответствии с Федеральным законом от 06.10.2003 № 131 –ФЗ «Об общих принципах организации местного самоуправления в Российской Федерации», Уставом муниципального образования «Бичуринское сельское поселение», Совет депутатов Бичуринского сельского поселения

РЕШАЕТ:

1. Утвердить перечень имущества находящегося в собственности Бардымского муниципального района подлежащего к приему в муниципальную собственность Бичуринского сельского поселения.
2. Контроль за исполнением решения возложить на специалиста по земельным и имущественным вопросам Р.В. Билялова.

Глава сельского поселения



Р.А. Исмакаев

ПЕРЕЧЕНЬ

Имущества находящегося в собственности Бардымского муниципального района подлежащего к приему в муниципальную собственность Бичуринского сельского поселения

№ п/п	Идентификационный код организации в ОКПО	Министерства (ведомства) в ОКОГУ	Территории в ОКАТО	Отрасли народного хозяйства в ОКВЭД	Полное наименование имущества	Юридический адрес организации, местонахождение имущества	Укрупненная специализация	Балансовая /остаточная стоимость фондов по состоянию на 01.01.2011 (тыс. руб.)	Средне списочная численность персонала по состоянию на 01.01.2011 (чел.)
01					Линия уличного освещения протяженностью 915 м.	д. Бардабашка 1, ул. Ленина			
02					Линия уличного освещения протяженностью 3255 м.	д. Бардабашка 1, ул. Набережная			
03					Линия уличного освещения протяженностью 770 м.	д. Бардабашка 1, ул. Кирова			
04					Линия уличного освещения протяженностью 500м.	д. Бардабашка 1, ул. Молодежная			
05					Линия уличного освещения протяженностью 263 м.	д. Бардабашка 1, ул. Пушкина			
06					Линия уличного освещения протяженностью 1100 м.	д. Бардабашка 1, ул. Гагарина			
07					Линия уличного освещения протяженностью 1800 м.	д. Бардабашка 2, ул. Центральная			
08					Линия уличного освещения протяженностью 640 м.	д. Бардабашка 2, ул. Заречная			
09					Линия уличного освещения протяженностью 1000 м.	д. Учкул, ул. Центральная			
10					Линия уличного освещения протяженностью 200 м.	д. Учкул, ул. Нагорная			
11					Линия уличного освещения протяженностью 200м.	д. Учкул, ул. Заречная			
12					Линия уличного освещения протяженностью 3320 м.	с. Бичурино ул. Ленина			
13					Линия уличного освещения протяженностью 300 м.	с. Бичурино ул. Братская			
14					Линия уличного освещения протяженностью 400м.	с. Бичурино ул. Заозерная			
15					Линия уличного освещения протяженностью 2200м.	с. Бичурино ул. Кирова			
16					Линия уличного освещения протяженностью 450м.	с. Бичурино ул. 1 Мая			
17					Линия уличного освещения протяженностью 680м.	с. Бичурино ул. Крупская			
18					Линия уличного освещения протяженностью 340 м.	с. Бичурино ул. Молодежная			
19					Линия уличного освещения протяженностью 330м.	с. Бичурино ул. Р.Халитова			
20					Линия уличного освещения протяженностью 400м.	с. Бичурино ул. Октябрьская			

21				Линия уличного освещения протяженностью 380м.	с. Бичурино ул. Куйбышева			
22				Линия уличного освещения протяженностью 340м.	с. Бичурино ул. Пушкина			
23				Линия уличного освещения протяженностью 350 м.	с. Бичурино ул. Школьная			
24				Линия уличного освещения протяженностью 450 м.	с. Бичурино ул.Р. Батыркаева			
25				Линия уличного освещения протяженностью 1250 м.	с. Бичурино ул. Чапаева			
26				Линия уличного освещения протяженностью 100 м.	с. Бичурино ул. Фрунзе			
27				Линия уличного освещения протяженностью 350 м.	с. Бичурино ул. К. Маркса			
28				Линия уличного освещения протяженностью 150 м.	с. Бичурино ул. С. Разина			
29				Линия уличного освещения протяженностью 2200 м.	с. Бичурино ул. Матросова			
30				Линия уличного освещения протяженностью 1300м.	с. Бичурино ул. Чкалова			
31				Линия уличного освещения протяженностью 200м	с. Бичурино ул. Мира			
32				Линия уличного освещения протяженностью 500 м.	с. Бичурино ул. Заречная			
33				Линия уличного освещения протяженностью 200 м.	с. Бичурино ул. Тукая			
34				Линия уличного освещения протяженностью 800 м.	с. Бичурино ул. Казанбаева			
35				Линия уличного освещения протяженностью 100м.	с. Бичурино ул. Полевая			
36				Линия уличного освещения протяженностью 150 м.	с. Бичурино ул. Н.Муракаева			
37				Линия уличного освещения протяженностью 500 м.	с. Бичурино ул. Дружбы			
38				Линия уличного освещения протяженностью 400 м.	с. Бичурино ул. Гагарина			
39				Линия уличного освещения протяженностью 700 м.	с. Бичурино ул. Победы			
40				Линия уличного освещения протяженностью 100 м.	с. Бичурино ул. 8 Марта			
41				Линия уличного освещения протяженностью 1200 м.	с. Бичурино ул. Советская			
42				Линия уличного освещения протяженностью 200 м.	С. Бичурино, ул. Набережная			
43				Автодорога протяженностью 10 м.	д. Бардабашка 1, ул. Ленина			
44				Автодорога протяженностью 325 м.	д. Бардабашка 1, ул. Набережная			
45				Автодорога протяженностью 970 м	д. Бардабашка 1, ул. Кирова			
46				Автодорога протяженностью 700 м.	д. Бардабашка 1, ул. Молодежная			
47				Автодорога протяженностью 250 м.	д. Бардабашка 1, ул. Пушкина			
48				Автодорога протяженностью 1100 м	д. Бардабашка 1, ул. Гагарина			
49				Автодорога протяженностью 1800 м	д. Бардабашка 2, ул. Центральная			
50				Автодорога протяженностью 650 м.	д. Бардабашка 2, ул. Заречная			
51				Автодорога	д. Учкул, ул.			

					протяженностью 1000м.	Центральная			
52					Автодорога протяженностью 300м.	д. Учкул, ул. Нагорная			
53					Автодорога протяженностью 300м.	д. Учкул, ул. Заречная			
54					Автодорога протяженностью 1030м.	с. Бичурино ул. Ленина			
55					Автодорога протяженностью 290 м.	с. Бичурино ул. Братская			
56					Автодорога протяженностью 400 м.	с. Бичурино ул. Заозерная			
57					Автодорога протяженностью 220 м.	с. Бичурино ул. Кирова			
58					Автодорога протяженностью 450 м.	с. Бичурино ул. 1 Мая			
59					Автодорога протяженностью 680 м.	с. Бичурино ул. Крупская			
60					Автодорога протяженностью 340 м.	с. Бичурино ул. Молодежная			
61					Автодорога протяженностью 330 м.	с. Бичурино ул. Р.Халитова			
62					Автодорога протяженностью 400 м.	с. Бичурино ул. Октябрьская			
63					Автодорога протяженностью 390 м.	с. Бичурино ул. Куйбышева			
64					Автодорога протяженностью 340 м.	с. Бичурино ул. Пушкина			
65					Автодорога протяженностью 380 м.	с. Бичурино ул. Школьная			
66					Автодорога протяженностью 490 м.	с. Бичурино ул.Р. Батыркаева			
67					Автодорога протяженностью 1250м.	с. Бичурино ул. Чапаева			
68					Автодорога протяженностью 180 м.	с. Бичурино ул. Фрунзе			
69					Автодорога протяженностью 350 м.	с. Бичурино ул. К. Маркса			
70					Автодорога протяженностью 330 м.	с. Бичурино ул. С. Разина			
71					Автодорога протяженностью 2230м.	с. Бичурино ул. Матросова			
72					Автодорога протяженностью 1310м.	с. Бичурино ул. Чкалова			
73					Автодорога протяженностью 250 м.	с. Бичурино ул. Мира			
74					Автодорога протяженностью 550 м.	с. Бичурино ул. Заречная			
75					Автодорога протяженностью 300 м.	с. Бичурино ул. Тукая			
76					Автодорога протяженностью 910 м.	с. Бичурино ул. Казанбаева			
77					Автодорога протяженностью 600 м.	с. Бичурино ул. Полевая			
78					Автодорога протяженностью 190 м	с. Бичурино ул. Н.Муракаева			
79					Автодорога протяженностью 520 м	с. Бичурино ул. Дружбы			
80					Автодорога протяженностью 470 м	с. Бичурино ул. Гагарина			
81					Автодорога протяженностью 710 м.	с. Бичурино ул. Победы			

82				Автодорога протяженностью 250 м.	с. Бичурино ул. 8 Марта			
83				Автодорога протяженностью 1270м.	с. Бичурино ул. Советская			
84				Автодорога протяженностью 370м.	с. Бичурино ул. Набережная			
85				Мост	с. Бичурино через р. Барда			
86				Мост	с. Бичурино через р. Утар			
87				Мост	с. Бичурино через р. Печмень			
88				Мост	с. Бичурино через р. Печмень			
89				Мост	д. Бардабашка 1 через р. Бардабашка			
90				Мост	д. Бардабашка 2 через р. Бардабашка			
92				Мост	д. Бардабашка 2 через р. Маремья			
93				Кладбище	д. Бардабашка 2			
94				Кладбище	д. Бардабашка 1			
95				Кладбище	д. Учкул			
96				Кладбище	с. Бичурино			
97				Кладбище	с. Бичурино			
98				Кладбище	с. Бичурино			
99				Сибирезвенное захоронение (скотомогильник)	Южнее с. Бичурино, урочище «Улаксалык»			
100				Водонапорная башня	с. Бичурино, ул. Чкалова 37а			
101				Водопровод 1640 м.	с. Бичурино			
102				Скважина	с. Бичурино, ул. Чкалова 37а			
103				Общественный колодец	д. Учкул			
104				Квартира № 1 в 2-х квартирном жилом доме	д. Бардабашка 2, ул. Центральная 12			
105				Квартира № 2 в 2-х квартирном жилом доме	д. Бардабашка 2, ул. Центральная 12			
106				Квартира № 1 в 2-х квартирном жилом доме	д. Бардабашка 2, ул. Центральная 14			
107				Квартира № 1 в 2-х квартирном жилом доме	д. Бардабашка 2, ул. Центральная 14			
108				Очиститель для сбора сточных вод	с. Бичурино ул. Ленина дом 58			
109				Картофелехранилище	с Бичурино ул. Полевая 10			
110				Распределительный газопровод, протяженность 32,320 км, (лит.Сг). Пермский край, Бардымский район, Бичуринское сельское поселение, с. Бичурино	Пермский край, Бардымский район, Бичуринское сельское поселение, с. Бичурино			

111					1-этажное кирпичное здание, назначение – котельная, лит. Б., общей площадью 59,4 кв.м., с навесом лит. Г., адрес объекта: Пермский край, Бардымский район, с. Бичурино, ул. Ленина, 62а	Пермский край, Бардымский район, с. Бичурино, ул. Ленина, 62а			
-----	--	--	--	--	---	---	--	--	--

Утвержден решением Совета депутатов
муниципального образования
«Бичуринское сельское поселение»
от 06.05.2013 № 186

Утвержден решением Земского
Собрания Бардымского
муниципального района
от 28.03.2013 № 634

**ПЕРЕЧЕНЬ
ОБЪЕКТОВ МУНИЦИПАЛЬНОЙ СОБСТВЕННОСТИ БАРДЫМСКОГО
МУНИЦИПАЛЬНОГО РАЙОНА, ПЕРЕДАВАЕМЫХ В СОБСТВЕННОСТЬ
БИЧУРИНСКОГО СЕЛЬСКОГО ПОСЕЛЕНИЯ**

№ п/п	Идентификационный код организации в ОКПО	Министерства (ведомства) в ОКОГУ	Территории в ОКАТО	Отрасли народного хозяйства в ОКВЭД	Полное наименование имущества	Юридический адрес организации, местонахождение имущества	Укрупненная специализация	Балансовая /остаточная стоимость фондов по состоянию на 01.01.2011 (тыс.руб.)	Среднесписочная численность персонала по состоянию на 01.01.2011 (чел.)
1	2	3	4	5	6	7	8	9	10
25					Линия уличного освещения протяженностью 915 м.	д. Бардабашка 1, ул. Ленина			
26					Линия уличного освещения протяженностью 325 м.	д. Бардабашка 1, ул. Набережная			
27					Линия уличного освещения протяженностью 770 м	д. Бардабашка 1, ул. Кирова			
28					Линия уличного освещения протяженностью 500 м.	д. Бардабашка 1, ул. Молодежная			
29					Линия уличного освещения протяженностью 263 м.	д. Бардабашка 1, ул. Пушкина			
30					Линия уличного освещения протяженностью 1100 м	д. Бардабашка 1, ул. Гагарина			
31					Линия уличного освещения протяженностью 1800 м	д. Бардабашка 2, ул. Центральная			
32					Линия уличного освещения протяженностью 640 м.	д. Бардабашка 2, ул. Заречная			
33					Линия уличного освещения протяженностью 1000м.	д. Учкул, ул. Центральная			
34					Линия уличного освещения протяженностью 200 м.	д. Учкул, ул. Нагорная			
35					Линия уличного освещения протяженностью 200 м.	д. Учкул, ул. Заречная			
36					Линия уличного освещения	с. Бичурино			

					протяженностью 3320м.	ул. Ленина			
37					Линия уличного освещения протяженностью 300м.	с. Бичурино ул. Братская			
38					Линия уличного освещения протяженностью 400м.	с. Бичурино ул. Заозерная			
39					Линия уличного освещения протяженностью 220м.	с. Бичурино ул. Кирова			
40					Линия уличного освещения протяженностью 450м	с. Бичурино ул. 1 Мая			
41					Линия уличного освещения протяженностью 680 м.	с. Бичурино ул. Крупская			
42					Линия уличного освещения протяженностью 340 м.	с. Бичурино ул. Молодежная			
43					Линия уличного освещения протяженностью 330м.	с. Бичурино ул. Р.Халитова			
44					Линия уличного освещения протяженностью 400м.	с. Бичурино ул. Октябрьская			
45					Линия уличного освещения протяженностью 380м.	с. Бичурино ул. Куйбышева			
46					Линия уличного освещения протяженностью 340м.	с. Бичурино ул. Пушкина			
47					Линия уличного освещения протяженностью 350 м.	с. Бичурино ул. Школьная			
48					Линия уличного освещения протяженностью 450 м.	с. Бичурино ул.Р. Батыркаева			
49					Линия уличного освещения протяженностью 1250 м.	с. Бичурино ул. Чапаева			
50					Линия уличного освещения протяженностью 100 м.	с. Бичурино ул. Фрунзе			
51					Линия уличного освещения протяженностью 350 м.	с. Бичурино ул. К. Маркса			
52					Линия уличного освещения протяженностью 150 м.	с. Бичурино ул. С. Разина			
53					Линия уличного освещения протяженностью 2200 м.	с. Бичурино ул. Матросова			
54					Линия уличного освещения протяженностью 1300м.	с. Бичурино ул. Чкалова			
55					Линия уличного освещения протяженностью 200м	с. Бичурино ул. Мира			
56					Линия уличного освещения протяженностью 500 м.	с. Бичурино ул. Заречная			
57					Линия уличного освещения протяженностью 200 м.	с. Бичурино ул. Тукая			
58					Линия уличного освещения протяженностью 800 м.	с. Бичурино ул. Казанбаева			
59					Линия уличного освещения протяженностью 100м.	с. Бичурино ул. Полевая			
60					Линия уличного освещения протяженностью 150 м.	с. Бичурино ул. Н.Муракаева			
61					Линия уличного освещения протяженностью 500 м.	с. Бичурино ул. Дружбы			
62					Линия уличного освещения протяженностью 400 м.	с. Бичурино ул. Гагарина			

63					Линия уличного освещения протяженностью 700 м.	с. Бичурино ул. Победы			
64					Линия уличного освещения протяженностью 100 м.	с. Бичурино ул. 8 Марта			
65					Линия уличного освещения протяженностью 1200 м.	с. Бичурино ул. Советская			
66					Линия уличного освещения протяженностью 200 м.	С. Бичурино, ул. Набережная			
67					Автодорога протяженностью 10 м.	д. Бардабашка 1, ул. Ленина			
68					Автодорога протяженностью 325 м.	д. Бардабашка 1, ул. Набережная			
69					Автодорога протяженностью 970 м	д. Бардабашка 1, ул. Кирова			
70					Автодорога протяженностью 700 м.	д. Бардабашка 1, ул. Молодежная			
71					Автодорога протяженностью 250 м.	д. Бардабашка 1, ул. Пушкина			
72					Автодорога протяженностью 1100 м	д. Бардабашка 1, ул. Гагарина			
73					Автодорога протяженностью 1800 м	д. Бардабашка 2, ул. Центральная			
74					Автодорога протяженностью 650 м.	д. Бардабашка 2, ул. Заречная			
75					Автодорога протяженностью 1000м.	д. Учкул, ул. Центральная			
76					Автодорога протяженностью 300м.	д. Учкул, ул. Нагорная			
77					Автодорога протяженностью 300м.	д. Учкул, ул. Заречная			
78					Автодорога протяженностью 1030м.	с. Бичурино ул. Ленина			
79					Автодорога протяженностью 290 м.	с. Бичурино ул. Братская			
80					Автодорога протяженностью 400 м.	с. Бичурино ул. Заозерная			
81					Автодорога протяженностью 220 м.	с. Бичурино ул. Кирова			
82					Автодорога протяженностью 450 м.	с. Бичурино ул. 1 Мая			
83					Автодорога протяженностью 680 м.	с. Бичурино ул. Крупская			
84					Автодорога протяженностью 340 м.	с. Бичурино ул. Молодежная			
85					Автодорога протяженностью 330 м.	с. Бичурино ул.			

86					Автодорога протяженностью 400 м.	Р.Халитова с. Бичурино ул. Октябрьская			
87					Автодорога протяженностью 390 м.	с. Бичурино ул. Куйбышева			
88					Автодорога протяженностью 340 м.	с. Бичурино ул. Пушкина			
89					Автодорога протяженностью 380 м.	с. Бичурино ул. Школьная			
90					Автодорога протяженностью 490 м.	с. Бичурино ул.Р. Батыркаева			
91					Автодорога протяженностью 1250м.	с. Бичурино ул. Чапаева			
92					Автодорога протяженностью 180 м.	с. Бичурино ул. Фрунзе			
93					Автодорога протяженностью 350 м.	с. Бичурино ул. К. Маркса			
94					Автодорога протяженностью 330 м.	с. Бичурино ул. С. Разина			
95					Автодорога протяженностью 2230м.	с. Бичурино ул. Матросова			
96					Автодорога протяженностью 1310м.	с. Бичурино ул. Чкалова			
97					Автодорога протяженностью 250 м.	с. Бичурино ул. Мира			
98					Автодорога протяженностью 550 м.	с. Бичурино ул. Заречная			
99					Автодорога протяженностью 300 м.	с. Бичурино ул. Тукая			
100					Автодорога протяженностью 910 м.	с. Бичурино ул. Казанбаева			
101					Автодорога протяженностью 600 м.	с. Бичурино ул. Полевая			
102					Автодорога протяженностью 190 м	с. Бичурино ул. Н.Муракаева			
103					Автодорога протяженностью 520 м	с. Бичурино ул. Дружбы			
104					Автодорога протяженностью 470 м	с. Бичурино ул. Гагарина			
105					Автодорога протяженностью 710 м.	с. Бичурино ул. Победы			
106					Автодорога протяженностью 250 м.	с. Бичурино ул. 8 Марта			
107					Автодорога протяженностью 1270м.	с. Бичурино ул. Советская			
108					Автодорога протяженностью 370м.	с. Бичурино ул.Газовиков			
109					Автодорога протяженностью 300м.	с. Бичурино ул. Набережная			
110					Мост	с. Бичурино через р. Барда			
111					Мост	с. Бичурино через р. Угар			

112				Мост	с. Бичурино через р. Печмень			
113				Мост	с. Бичурино через р. Печмень			
114				Мост	д. Бардабашка 1 через р. Бардабашка			
115				Мост	д. Бардабашка 2 через р. Бардабашка			
116				Мост	д. Бардабашка 2 через р. Маремья			
117				Кладбище	д. Бардабашка 2			
118				Кладбище	д. Бардабашка 1			
119				Кладбище	д. Учкул			
120				Кладбище	с. Бичурино			
121				Кладбище	с. Бичурино			
122				Кладбище	с. Бичурино			
123				Сибирязвенное захоронение (скотомогильник)	Южнее с. Бичурино, урочище «Улаксалык»			
124				Водонапорная башня	с. Бичурино, ул. Чкалова 37а			
125				Водопровод 1640 м.	с. Бичурино			
126				Скважина	с. Бичурино, ул. Чкалова 37а			
127				Общественный колодец	д. Учкул			
128				Квартира № 1 в 2-х квартирном жилом доме	д. Бардабашка 2, ул. Центральная 12			
129				Квартира № 2 в 2-х квартирном жилом доме	д. Бардабашка 2, ул. Центральная 12			
130				Квартира № 1 в 2-х квартирном жилом доме	д. Бардабашка 2, ул. Центральная 14			
131				Квартира № 2 в 2-х квартирном жилом доме	д. Бардабашка 2, ул. Центральная 14			
132				Очиститель для сбора сточных вод	с. Бичурино ул. Ленина			


33				Картофелехранилище	дом 58 с Бичурино ул. Полевая 10			
34				Распределительный газопровод, протяженность 32,320 км, (лит.Сг). Пермский край, Бардымский район, Бичуринское сельское поселение, с.Бичурино	Пермский край, Бардымский район, Бичуинское сельское поселение, с.Бичурино			
135				1-этажное кирпичное здание, назначение – котельная, лит.Б., общей площадью 59,4 кв.м., с навесом лит.Г., адрес объекта: Пермский край, Бардымский район, с.Бичурино, улица Ленина, 62а				

Глава муниципального района -
глава администрации Бардымского
муниципального района

Глава Бичуринского сельского поселения



С.М.Ибраев



Р.А.Исмакаев



ЗЕМСКОЕ СОБРАНИЕ
БАРДЫМСКОГО МУНИЦИПАЛЬНОГО РАЙОНА
ПЕРМСКОГО КРАЯ

ДВАДЦАТЬ СЕДЬМОЕ ЗАСЕДАНИЕ

РЕШЕНИЕ

28.03.2013

№ 635

**Об утверждении перечня
муниципального имущества,
находящегося в собственности
Бардымского муниципального района,
подлежащего передаче в муниципальную
собственность Брюзлинского сельского поселения**

В соответствии с Федеральным законом от 06.10.2003 № 131-ФЗ «Об общих принципах организации местного самоуправления в РФ», со ст.2 Закона Пермского края от 16.05.2011 № 768-ПК «О порядке разграничения имущества, находящегося в собственности муниципальных образований Пермского края», в целях внесения изменений и дополнений в Закон Пермского края от 18.12.2006 № 3400-796 «О разграничении имущества, находящегося в муниципальной собственности Бардымского муниципального района» Земское Собрание Бардымского муниципального района
РЕШАЕТ:

1. Утвердить прилагаемый перечень имущества, находящегося в собственности Бардымского муниципального района, подлежащего передаче в муниципальную собственность Брюзлинского сельского поселения.

2. Настоящее решение вступает в силу после официального опубликования в районной газете «Тан» («Рассвет»).

3. Контроль исполнения решения возложить на председателя комиссии по экономической политике Амирову С.Р.

Глава муниципального района -
глава администрации Бардымского
муниципального района



С.М.Ибраев

29.03.2013

УТВЕРЖДЕН

решением Земского Собрания
Бардымского муниципального района
от 28.03.2013 № 635

Перечень имущества, находящегося в собственности Бардымского муниципального района, подлежащего передаче в муниципальную собственность Брюзлинского сельского поселения.

№ п/п	Идентификационный код организации в ОКПО	Министерства (ведомства) в ОКОГУ	Территория в ОКАТО	Отрасли народного хозяйства в ОКВЭД	Полное наименование имущества	Юридический адрес организации, местонахождение имущества	Укрупненная специализация	Балансовая /остаточная стоимость фондов по состоянию на 01.01.2011 (тыс.руб.)	Среднесписочная численность персонала по состоянию на 01.01.2011 (чел.)
1	2	3	4	5	6	7	8	9	10
01					Водозаборная скважина	с. Брюзлы, ул.Нагорная, 3 А		0,00	
02					Водонапорная башня	с. Брюзлы, ул.Нагорная, 3 Б		0,00	
03					Улично-дорожная сеть ул. Заречная	с. Брюзлы		0,00	
04					Улично-дорожная сеть ул. Мира	с. Брюзлы		0,00	
05					Улично-дорожная сеть ул. Молодежная	с. Брюзлы		0,00	
06					Улично-дорожная сеть ул. Нагорная	с. Брюзлы		0,00	
07					Улично-дорожная сеть ул.Вахитова	с. Брюзлы		0,00	
08					Улично-дорожная сеть ул. Полевая	д.Сюзань		0,00	
09					Улично-дорожная сеть ул. Чапаева	д.Сюзань		0,00	
10					Улично-дорожная сеть ул. Молодежная	д.Сюзань		0,00	
11					Улично-дорожная сеть ул. Мира	д.Сюзань		0,00	
12					Улично-дорожная сеть ул. Набережная	д.Сюзань		0,00	
13					Улично-дорожная сеть ул. Восточная	д.Сюзань		0,00	
14					Улично-дорожная сеть ул. Ленина	д.Сюзань		0,00	
15					Улично-дорожная сеть ул.Восточная	д.Батырбай		0,00	
16					Улично-дорожная сеть ул.Набережная	д.Батырбай		0,00	
17					Улично-дорожная сеть ул.М.Джалиля	д.Батырбай		0,00	
18					Улично - дорожная сеть ул.Мира	д.Батырбай		0,00	
19					Улично - дорожная сеть ул.Вахитова	д.Батырбай		0,00	
20					Кладбище	с. Брюзлы			

21				Кладбище	д.Сюзань			
22				Кладбище	д.Батырбай			
23				Кладбище	д.Батырбай			



**СОВЕТ ДЕПУТАТОВ
БРЮЗЛИНСКОГО СЕЛЬСКОГО ПОСЕЛЕНИЯ**

РЕШЕНИЕ

16.04.2013

№159

**О принятии имущества,
находящегося в собственности
Бардымского муниципального
района в собственность
Брюзлинского сельского поселения**

На основании решения Земского Собрания от 28.03.2013 №635 «Об утверждении перечня муниципального имущества, находящегося в собственности Бардымского муниципального района, подлежащего передаче в муниципальную собственность Брюзлинского сельского поселения» Совет депутатов Брюзлинского сельского поселения
РЕШАЕТ:

1. Принять имущество, находящееся в собственности Бардымского муниципального района в собственность Брюзлинского сельского поселения.
2. Настоящее решение вступает в силу после официального опубликования (обнародования).
3. Контроль исполнения решения возложить на председателя комиссии по бюджету и экономическим вопросам Галиева М.Н.

Глава сельского поселения



Р.А.Алапанов

УТВЕРЖДЕН

Решением Совета депутатов

Брюзлинского сельского поселения

от 16.04.2013 № 159

Перечень имущества, находящегося в собственности Бардымского муниципального района, подлежащего передаче в муниципальную собственность Брюзлинского сельского поселения

№ п/п	Идентификационный код организации в ОКПО	Министерства (ведомства) в ОКОГУ	Территории в ОКАТО	Отрасли народного хозяйства в ОКВЭД	Полное наименование имущества	Юридический адрес организации, местонахождение имущества	Укрупненная специализация	Балансовая/ос tatочная собственность фондов по состоянию на 01.01.2011 (тыс.руб.)	Среднесписочная численность персонала по состоянию на 01.01.2011 (чел.)
1	2	3	4	5	6	7	8	9	10
01					Водозаборная скважина	с. Брюзли, ул. Нагорная, 3 А		0,00	
02					Водонапорная башня	с. Брюзли, ул. Нагорная, 3 Б		0,00	
03					Улично-дорожная сеть ул. Заречная	с. Брюзли		0,00	
04					Улично-дорожная сеть ул. Мира	с. Брюзли		0,00	
05					Улично-дорожная сеть ул. Молодежная	с. Брюзли		0,00	
06					Улично-дорожная сеть ул. Нагорная	с. Брюзли		0,00	
07					Улично-дорожная сеть ул. Вахитова	с. Брюзли		0,00	
08					Улично-дорожная сеть ул. Полевая	д. Сюзянь		0,00	
09					Улично-дорожная сеть ул. Чапаева	д. Сюзянь		0,00	
10					Улично-дорожная сеть ул. Молодежная	д. Сюзянь		0,00	
11					Улично-дорожная сеть ул. Мира	д. Сюзянь		0,00	

12					Улично- дорожная сеть ул. Набережная	д. Сюзянь		0,00	
13					Улично- дорожная сеть ул. Восточная	д. Сюзянь		0,00	
14					Улично- дорожная сеть ул. Ленина	д. Сюзянь		0,00	
15					Улично- дорожная сеть ул. Восточная	д. Батырбай		0,00	
16					Улично- дорожная сеть ул. Набережная	д. Батырбай		0,00	
17					Улично- дорожная сеть ул. М. Джалиля	д. Батырбай		0,00	
18					Улично- дорожная сеть ул. Мира	д. Батырбай		0,00	
19					Улично- дорожная сеть ул. Вахитова	д. Батырбай		0,00	
20					Кладбище	с. Брюзли			
21					Кладбище	д. Сюзянь			
22					Кладбище	д. Батырбай			
23					Кладбище	д. Батырбай			

Утвержден решением Совета депутатов
муниципального образования
«Брюзлинское сельское поселение»
от 16.04.2013 № 159

Утвержден решением Земского
Собрания Бардымского
муниципального района
от 28.03.2013 № 635

**ПЕРЕЧЕНЬ
ОБЪЕКТОВ МУНИЦИПАЛЬНОЙ СОБСТВЕННОСТИ БАРДЫМСКОГО
МУНИЦИПАЛЬНОГО РАЙОНА, ПЕРЕДАВАЕМЫХ В СОБСТВЕННОСТЬ
БРЮЗЛИНСКОГО СЕЛЬСКОГО ПОСЕЛЕНИЯ**

№ п/п	Идентификационный код организации в ОКПО	Министерства (ведомства) в ОКОГУ	Территории в ОКАТО	Отрасли народного хозяйства в ОКВЭД	Полное наименование имущества	Юридический адрес организации, местонахождение имущества	Увеличенная специализация	Балансовая (остаточная) стоимость по состоянию на 01.01.2011 (тыс.руб.)	Среднесписочная численность персонала по состоянию на 01.01.2011 (чел.)
1	2	3	4	5	6	7	8	9	10
10					Водозаборная скважина	с. Брюзлы, ул.Нагорная, 3 А		0,00	
11					Водонапорная башня	с. Брюзлы, ул.Нагорная, 3 Б		0,00	
12					Улично-дорожная сеть ул. Заречная	с. Брюзлы		0,00	
13					Улично-дорожная сеть ул. Мира	с. Брюзлы		0,00	
14					Улично-дорожная сеть ул. Молодежная	с. Брюзлы		0,00	
15					Улично-дорожная сеть ул. Нагорная	с. Брюзлы		0,00	
16					Улично-дорожная сеть ул.Вахитова	с. Брюзлы		0,00	
17					Улично-дорожная сеть ул. Полевая	д.Сюзань		0,00	
18					Улично-дорожная сеть ул. Чапаева	д.Сюзань		0,00	
19					Улично-дорожная сеть ул. Молодежная	д.Сюзань		0,00	
20					Улично-дорожная сеть ул. Мира	д.Сюзань		0,00	
21					Улично-дорожная сеть ул. Набережная	д.Сюзань		0,00	
22					Улично-дорожная сеть ул. Восточная	д.Сюзань		0,00	
23					Улично-дорожная сеть ул. Ленина	д.Сюзань		0,00	
24					Улично-дорожная сеть ул.Восточная	д.Батырбай		0,00	
25					Улично-дорожная сеть ул.Набережная	д.Батырбай		0,00	
26					Улично-дорожная сеть ул.М.Джалиля	д.Батырбай		0,00	
27					Улично - дорожная сеть	д.Батырбай		0,00	

28				ул.Мира Улично - дорожная сеть ул.Вахитова	д.Батырбай		0.00
29				Кладбище	с. Брюзли		
30				Кладбище	д.Сюзань		
31				Кладбище	д.Батырбай		
32				Кладбище	д.Батырбай		

Глава муниципального района -
глава администрации Бардымского
муниципального района

С.М.Ибраев



Глава Брюзлинского сельского поселения

Н.А.Киндяшев





ЗЕМСКОЕ СОБРАНИЕ
БАРДЫМСКОГО МУНИЦИПАЛЬНОГО РАЙОНА
ПЕРМСКОГО КРАЯ

ДВАДЦАТЬ СЕДЬМОЕ ЗАСЕДАНИЕ

РЕШЕНИЕ

28.03.2013

№ 636

**Об утверждении перечня
муниципального имущества,
находящегося в собственности
Бардымского муниципального района,
подлежащего передаче в муниципальную
собственность Елпачихинского сельского поселения**

В соответствии с Федеральным законом от 06.10.2003 № 131-ФЗ «Об общих принципах организации местного самоуправления в РФ», со ст.2 Закона Пермского края от 16.05.2011 № 768-ПК «О порядке разграничения имущества, находящегося в собственности муниципальных образований Пермского края», в целях внесения изменений и дополнений в Закон Пермского края от 18.12.2006 № 3400-796 «О разграничении имущества, находящегося в муниципальной собственности Бардымского муниципального района» Земское Собрание Бардымского муниципального района
РЕШАЕТ:

1. Утвердить прилагаемый перечень имущества, находящегося в собственности Бардымского муниципального района, подлежащего передаче в муниципальную собственность Елпачихинского сельского поселения.

2. Настоящее решение вступает в силу после официального опубликования в районной газете «Тан» («Рассвет»).

3. Контроль исполнения решения возложить на председателя комиссии по экономической политике Амирову С.Р.

Глава муниципального района -
глава администрации Бардымского
муниципального района



С.М.Ибраев

29.03.2013

УТВЕРЖДЕН
решением Земского Собрания
Бардымского муниципального района
от 28.03.2013 № 636

Перечень имущества, находящегося в собственности Бардымского муниципального района, подлежащего передаче в муниципальную собственность Елпачихинского сельского поселения.

№ п/п	Идентификационный код организации в ОКПО	Министерства (ведомства) в ОКОГУ	Территории в ОКАТО	Отрасли народного хозяйства в ОКВЭД	Полное наименование имущества	Юридический адрес организации, местонахождение имущества	Укрупненная специализация	Балансовая /остаточная стоимость фондов по состоянию на 01.01.2011 (тыс.руб.)	Среднесписочная численность персонала по состоянию на 01.01.2011 (чел.)
1	2	3	4	5	6	7	8	9	10
01					Газопровод среднего давления, назначение: инженерные сети, протяженность 2 258,79 м, инв.№ 37307, лит. 1,2,3,4,5,6., Пермский край, Бардымский район, с.Елпачиха, начало-действующий газопровод «село Елпачиха», конец – село Елпачиха по улице Ленина	Пермский край, Бардымский район, с.Елпачиха		0,00	
02					Улично-дорожная сеть ул. Ленина	с. Елпачиха		0,00	
03					Улично-дорожная сеть ул. Нариманова	с. Елпачиха		0,00	
04					Улично-дорожная сеть ул. Молодежная	с. Елпачиха		0,00	
05					Улично-дорожная сеть ул. Куйбышева	с. Елпачиха		0,00	
06					Улично-дорожная сеть ул. Вахитова	с. Елпачиха		0,00	
07					Улично-дорожная сеть ул. Г.Тукая	с. Елпачиха		0,00	
08					Улично-дорожная сеть ул. Школьная	с. Елпачиха		0,00	
09					Улично-дорожная сеть ул.8 Марта	с. Елпачиха		0,00	
10					Улично-дорожная сеть ул. Кирова	с. Елпачиха		0,00	
11					Улично-дорожная сеть ул. 1 Мая	с. Елпачиха		0,00	
12					Улично-дорожная сеть ул. Чапаева	с. Елпачиха		0,00	
13					Улично-дорожная сеть ул. Комсомольская	с. Елпачиха		0,00	

14				Улично-дорожная сеть ул. Свердлова	с. Елпачиха	0,00	
15				Улично-дорожная сеть ул. Советская	с. Елпачиха	0,00	
16				Улично-дорожная сеть ул. М.Джалиля	с. Елпачиха	0,00	
17				Улично-дорожная сеть ул.Гагарина	с. Елпачиха	0,00	
18				Улично-дорожная сеть ул.Ш.Казанбаева	с. Елпачиха	0,00	
19				Улично-дорожная сеть ул.Юбилейная	с. Елпачиха	0,00	
20				Улично-дорожная сеть ул.Южная	с. Елпачиха	0,00	
21				Улично-дорожная сеть ул.Солнечная	с. Елпачиха	0,00	
22				Улично-дорожная сеть ул.Восточная	с. Елпачиха	0,00	
23				Улично-дорожная сеть ул.Мира	с. Елпачиха	0,00	
24				Улично-дорожная сеть ул.Ленина	д.Усть-Тунтор	0,00	
25				Улично-дорожная сеть ул.Чапаева	д.Усть-Тунтор		
26				Улично-дорожная сеть ул.Вахитова	д.Усть-Тунтор		
27				Улично-дорожная сеть ул.Советская	д.Усть-Тунтор		
28				Улично-дорожная сеть ул.М.Джалиля	д.Усть-Тунтор		
29				Улично-дорожная сеть ул.1 Мая	д.Усть-Тунтор		
30				Улично-дорожная сеть ул.Г.Тукая	д.Усть-Тунтор		
31				Улично-дорожная сеть ул.8 Марта	д.Усть-Тунтор		
32				Улично-дорожная сеть ул.Кирова	д.Усть-Тунтор		
33				Улично-дорожная сеть ул.Тулвинская	д.Усть-Тунтор		
34				Улично-дорожная сеть ул.Ленина	д.Искирь		
35				Улично-дорожная сеть ул.Пушкина	д.Искирь		
36				Улично-дорожная сеть ул.Г.Тукая	д.Искирь		
37				Улично-дорожная сеть ул.Молодежная	д.Искирь		
38				Улично-дорожная сеть ул.8 Марта	д.Искирь		
39				Улично-дорожная сеть ул.Ленина	д.Конюково		
40				Улично-дорожная сеть ул.Казанбаева	д.Конюково		
41				Улично-дорожная сеть ул.Восточная	д.Конюково		
42				Улично-дорожная сеть ул.Луговая	д.Конюково		
43				Улично-дорожная сеть ул.Советская	д.Конюково		
44				Улично-дорожная сеть ул.Тулвинская	д.Конюково		
45				Кладбище	д.Искирь		

46					Кладбище	д.Усть-Тунгор			
47					Кладбище	д.Конюково			
48					Кладбище	д.Елпачиха			
49					Кладбище	д.Елпачиха			
50					Кладбище	д.Елпачиха			

**СОВЕТ ДЕПУТАТОВ
ЕЛПАЧИХИНСКОГО СЕЛЬСКОГО ПОСЕЛЕНИЯ
ВТОРОГО СОЗЫВА**

СОРОК ШЕСТОЕ (ВНЕОЧЕРЕДНОЕ) ЗАСЕДАНИЕ

РЕШЕНИЕ

07.05.2013

№ 230

**Об утверждении перечня
муниципального имущества,
принимаемого в муниципальную собственность
Елпачихинского сельского поселения**

В соответствии с Федеральным законом от 06.10.2003 № 131-ФЗ «Об общих принципах организации местного самоуправления в РФ», со ст.2 Закона Пермского края от 16.05.2011 № 768-ПК «О порядке разграничения имущества, находящегося в собственности муниципальных образований Пермского края», в целях внесения изменений и дополнений в Закон Пермского края от 18.12.2006 № 3400-796 «О разграничении имущества, находящегося в муниципальной собственности Бардымского муниципального района» и на основании решения Земского Собрания Бардымского муниципального района от 28.03.2013 № 636, Совет депутатов Елпачихинского сельского поселения

РЕШАЕТ:

1. Утвердить прилагаемый перечень имущества, находящегося в собственности Бардымского муниципального района, подлежащего передаче в муниципальную собственность Елпачихинского сельского поселения.

2. Контроль исполнения решения возложить на главу сельского поселения Иртуганова Г.З.

Глава сельского поселения –
председатель Совета депутатов
Елпачихинского сельского поселения



Г.З. Иртуганов



КОПИЯ ВЕРНА	
кол-во листов <u>2</u>	
Глава поселения _____	
« <u>08</u> » <u>мая</u>	подпись _____
	20 <u>13</u> г.

УТВЕРЖДЕН

решением Совета депутатов
Елпачихинского сельского поселения
Бардымского муниципального района
от 07.05.2013 № 230

Перечень имущества, принимаемого в муниципальную собственность
Елпачихинского сельского поселения.

№ п/п	Идентификационный код организации в ОКПО	Министерства (ведомства) в ОКОГУ	Территории в ОКАТО	Отрасли народного хозяйства в ОКВЭД	Полное наименование имущества	Юридический адрес, местонахождение имущества	Укрупненная специализация	Балансовая /остаточная стоимость по состоянию на 01.01.2011 (тыс.руб.)	Среднесписочная численность персонала по состоянию на 01.01.2011 (чел.)
1	2	3	4	5	6	7	8	9	10
01					Газопровод среднего давления, назначение: инженерные сети, протяженность 2 258,79 м, инв.№ 37307, лит. 1,2,3,4,5,6., Пермский край, Бардымский район, с.Елпачиха, начально действующий газопровод «село Елпачиха», конец – село Елпачиха по улице Ленина	Пермский край, Бардымский район, с.Елпачиха		0,00	
02					Улично-дорожная сеть ул. Ленина	с. Елпачиха		0,00	
03					Улично-дорожная сеть ул. Нариманова	с. Елпачиха		0,00	
04					Улично-дорожная сеть ул. Молодежная	с. Елпачиха		0,00	
05					Улично-дорожная сеть ул. Куйбышева	с. Елпачиха		0,00	
06					Улично-дорожная сеть ул. Вахитова	с. Елпачиха		0,00	
07					Улично-дорожная сеть ул. Г.Тукая	с. Елпачиха		0,00	
08					Улично-дорожная сеть ул. Школьная	с. Елпачиха		0,00	
09					Улично-дорожная сеть ул.8 Марта	с. Елпачиха		0,00	
10					Улично-дорожная сеть ул. Кирова	с. Елпачиха		0,00	
11					Улично-дорожная сеть ул. 1 Мая	с. Елпачиха		0,00	
12					Улично-дорожная сеть ул. Чапаева	с. Елпачиха		0,00	
13					Улично-дорожная сеть ул. Комсомольская	с. Елпачиха		0,00	
14					Улично-дорожная сеть ул. Свердлова	с. Елпачиха		0,00	
15					Улично-дорожная сеть ул. Советская	с. Елпачиха		0,00	

16				Улично-дорожная сеть ул. М.Джалиля	с. Елпачиха	0,00	
17				Улично-дорожная сеть ул.Гагарина	с. Елпачиха	0,00	
18				Улично-дорожная сеть ул.Ш.Казанбаева	с. Елпачиха	0,00	
19				Улично-дорожная сеть ул.Юбилейная	с. Елпачиха	0,00	
20				Улично-дорожная сеть ул.Южная	с. Елпачиха	0,00	
21				Улично-дорожная сеть ул.Солнечная	с. Елпачиха	0,00	
22				Улично-дорожная сеть ул.Восточная	с. Елпачиха	0,00	
23				Улично-дорожная сеть ул.Мира	с. Елпачиха	0,00	
24				Улично-дорожная сеть ул.Ленина	д.Усть-Тунтор	0,00	
25				Улично-дорожная сеть ул.Чапаева	д.Усть-Тунтор		
26				Улично-дорожная сеть ул.Вахитова	д.Усть-Тунтор		
27				Улично-дорожная сеть ул.Советская	д.Усть-Тунтор		
28				Улично-дорожная сеть ул.М.Джалиля	д.Усть-Тунтор		
29				Улично-дорожная сеть ул.1 Мая	д.Усть-Тунтор		
30				Улично-дорожная сеть ул.Г.Тукай	д.Усть-Тунтор		
31				Улично-дорожная сеть ул.8 Марта	д.Усть-Тунтор		
32				Улично-дорожная сеть ул.Кирова	д.Усть-Тунтор		
33				Улично-дорожная сеть ул.Тулвинская	д.Усть-Тунтор		
34				Улично-дорожная сеть ул.Ленина	д.Искирь		
35				Улично-дорожная сеть ул.Пушкина	д.Искирь		
36				Улично-дорожная сеть ул.Г.Тукая	д.Искирь		
37				Улично-дорожная сеть ул.Молодежная	д.Искирь		
38				Улично-дорожная сеть ул.8 Марта	д.Искирь		
39				Улично-дорожная сеть ул.Ленина	д.Конюково		
40				Улично-дорожная сеть ул.Казанбаева	д.Конюково		
41				Улично-дорожная сеть ул.Восточная	д.Конюково		
42				Улично-дорожная сеть ул.Луговая	д.Конюково		
43				Улично-дорожная сеть ул.Советская	д.Конюково		
44				Улично-дорожная сеть ул.Тулвинская	д.Конюково		
45				Кладбище	д.Искирь		
46				Кладбище	д.Усть-Тунтор		
47				Кладбище	д.Конюково		
48				Кладбище	д.Елпачиха		
49				Кладбище	д.Елпачиха		
50				Кладбище	д.Елпачиха		

Утвержден решением Совета депутатов
муниципального образования
«Елпачихинское сельское поселение»
от 07.05.2013 № 230

Утвержден решением Земского
Собрания Бардымского
муниципального района
от 28.03.2013 № 636

**ПЕРЕЧЕНЬ
ОБЪЕКТОВ МУНИЦИПАЛЬНОЙ СОБСТВЕННОСТИ БАРДЫМСКОГО
МУНИЦИПАЛЬНОГО РАЙОНА, ПЕРЕДАВАЕМЫХ В СОБСТВЕННОСТЬ
ЕЛПАЧИХИНСКОГО СЕЛЬСКОГО ПОСЕЛЕНИЯ**

№ п/п	Идентификационный код организации в ОКПО	Министерства (ведомства) в ОКОГУ	Территории в ОКАТО	Отрасли народного хозяйства в ОКВЭД	Полное наименование имущества	Юридический адрес организации, местонахождение имущества	Укрупненная специализация	Балансовая /остаточная стоимость фондов по состоянию на 01.01.2011 (тыс.руб.)	Среднесписочная численность персонала по состоянию на 01.01.2011 (чел.)
1	2	3	4	5	6	7	8	9	10
20					Газопровод среднего давления, назначение: инженерные сети, протяженность 2 258,79 м, инв.№ 37307, лит. 1,2,3,4,5,6., Пермский край, Бардымский район, с.Елпачиха, начальнодействующий газопровод «село Елпачиха», конец – село Елпачиха по улице Ленина	Пермский край, Бардымский район, с.Елпачиха		0,00	
21					Улично-дорожная сеть ул. Ленина	с. Елпачиха		0,00	
22					Улично-дорожная сеть ул. Нариманова	с. Елпачиха		0,00	
23					Улично-дорожная сеть ул. Молодежная	с. Елпачиха		0,00	
24					Улично-дорожная сеть ул. Куйбышева	с. Елпачиха		0,00	
25					Улично-дорожная сеть ул. Вахитова	с. Елпачиха		0,00	
26					Улично-дорожная сеть ул. Г.Тукая	с. Елпачиха		0,00	
27					Улично-дорожная сеть ул. Школьная	с. Елпачиха		0,00	
28					Улично-дорожная сеть ул.8 Марта	с. Елпачиха		0,00	
29					Улично-дорожная сеть ул. Кирова	с. Елпачиха		0,00	
30					Улично-дорожная сеть ул. 1 Мая	с. Елпачиха		0,00	
31					Улично-дорожная сеть ул. Чапаева	с. Елпачиха		0,00	
32					Улично-дорожная сеть ул. Комсомольская	с. Елпачиха		0,00	
33					Улично-дорожная сеть ул. Свердлова	с. Елпачиха		0,00	

34				Улично-дорожная сеть ул. Советская	с. Елпачиха	0,00	
35				Улично-дорожная сеть ул. М.Джалиля	с. Елпачиха	0,00	
36				Улично-дорожная сеть ул.Гагарина	с. Елпачиха	0,00	
37				Улично-дорожная сеть ул.Ш.Казанбаева	с. Елпачиха	0,00	
38				Улично-дорожная сеть ул.Юбилейная	с. Елпачиха	0,00	
39				Улично-дорожная сеть ул.Южная	с. Елпачиха	0,00	
40				Улично-дорожная сеть ул.Солнечная	с. Елпачиха	0,00	
41				Улично-дорожная сеть ул.Восточная	с. Елпачиха	0,00	
42				Улично-дорожная сеть ул.Мира	с. Елпачиха	0,00	
43				Улично-дорожная сеть ул.Ленина	д.Усть-Тунтор	0,00	
44				Улично-дорожная сеть ул.Чапаева	д.Усть-Тунтор		
45				Улично-дорожная сеть ул.Вахитова	д.Усть-Тунтор		
46				Улично-дорожная сеть ул.Советская	д.Усть-Тунтор		
47				Улично-дорожная сеть ул.М.Джалиля	д.Усть-Тунтор		
48				Улично-дорожная сеть ул.1 Мая	д.Усть-Тунтор		
49				Улично-дорожная сеть ул.Г.Тукая	д.Усть-Тунтор		
50				Улично-дорожная сеть ул.8 Марта	д.Усть-Тунтор		
51				Улично-дорожная сеть ул.Кирова	д.Усть-Тунтор		
52				Улично-дорожная сеть ул.Тулвинская	д.Усть-Тунтор		
53				Улично-дорожная сеть ул.Ленина	д.Искирь		
54				Улично-дорожная сеть ул.Пушкина	д.Искирь		
55				Улично-дорожная сеть ул.Г.Тукая	д.Искирь		
56				Улично-дорожная сеть ул.Молодежная	д.Искирь		
57				Улично-дорожная сеть ул.8 Марта	д.Искирь		
58				Улично-дорожная сеть ул.Ленина	д.Конюково		
59				Улично-дорожная сеть ул.Казанбаева	д.Конюково		
60				Улично-дорожная сеть ул.Восточная	д.Конюково		
61				Улично-дорожная сеть ул.Луговая	д.Конюково		
62				Улично-дорожная сеть ул.Советская	д.Конюково		
63				Улично-дорожная сеть ул.Тулвинская	д.Конюково		
64				Кладбище	д.Искирь		
65				Кладбище	д.Усть-		

					Тунтор			
66				Кладбище	д.Конюково			
67				Кладбище	д.Елпачиха			
68				Кладбище	д.Елпачиха			
69				Кладбище	д.Елпачиха			

Глава муниципального района -
глава администрации Бардымского
муниципального района



С.М.Ибраев

Глава сельского поселения –
председатель Совета депутатов
Елпачихинского сельского поселения



С.М.Садырдинов



ЗЕМСКОЕ СОБРАНИЕ
БАРДЫМСКОГО МУНИЦИПАЛЬНОГО РАЙОНА
ПЕРМСКОГО КРАЯ

ДВАДЦАТЬ СЕДЬМОЕ ЗАСЕДАНИЕ

РЕШЕНИЕ

28.03.2013

№ 637

**Об утверждении перечня
муниципального имущества,
находящегося в собственности
Бардымского муниципального района,
подлежащего передаче в муниципальную
собственность Красноярского сельского поселения**

В соответствии с Федеральным законом от 06.10.2003 № 131-ФЗ «Об общих принципах организации местного самоуправления в РФ», со ст.2 Закона Пермского края от 16.05.2011 № 768-ПК «О порядке разграничения имущества, находящегося в собственности муниципальных образований Пермского края», в целях внесения изменений и дополнений в Закон Пермского края от 18.12.2006 № 3400-796 «О разграничении имущества, находящегося в муниципальной собственности Бардымского муниципального района» Земское Собрание Бардымского муниципального района

РЕШАЕТ:

1. Утвердить прилагаемый перечень имущества, находящегося в собственности Бардымского муниципального района, подлежащего передаче в муниципальную собственность Красноярского сельского поселения.

2. Настоящее решение вступает в силу после официального опубликования в районной газете «Тан» («Рассвет»).

3. Контроль исполнения решения возложить на председателя комиссии по экономической политике Амирову С.Р.

Глава муниципального района -
глава администрации Бардымского
муниципального района



С.М.Ибраев

29.03.2013

УТВЕРЖДЕН
 решением Земского Собрания
 Бардымского муниципального района
 от 28.03.2013 № 637

Перечень имущества, находящегося в собственности Бардымского муниципального района, подлежащего передаче в муниципальную собственность Красноярского сельского поселения.

№ п/п	Идентификационный код организации в ОКПО	Министерства (ведомства) в ОКОГУ	Территории в ОКАТО	Отрасли народного хозяйства в ОКВЭД	Полное наименование имущества	Юридический адрес организации, местонахождение имущества	Укрупненная специализация	Балансовая /остаточная стоимость фондов по состоянию на 01.01.2011 (тыс.руб.)	Среднесписочная численность персонала по состоянию на 01.01.2011 (чел.)
1	2	3	4	5	6	7	8	9	10
01					Здание начальной школы – детский сад, общей площадью 759,9 кв.м.	с.2-Краснояр ул.Пионерская, д.6 «А»		0,00	
02					Распределительные уличные газопроводы низкого давления в том числе: Ст-Распределительные уличные газопроводы низкого давления d160-d14.6-2518 м. полиэтилен: Ст1-Распределительные уличные газопроводы низкого давления d159-d4.5-884,72 м. сталь, Ст2-Распределительные уличные газопроводы низкого давления d110-10,0-417,5 м. полиэтилен, Ст3-Распределительные уличные газопроводы низкого давления d108-4,0-1,1 м.сталь, Ст4-Футляр, ПО SDR 11-225*20.5-82.1м, протяженность 4 391,57 м. инв.№ 9/1417н, лит.Ст, Ст1, Ст2 Ст3 Ст4., Пермский край, Бардымский район, с.Краснояр, 1	Пермский край, Бардымский район, с.Краснояр, 1			
03					Улично-дорожная сеть ул. 1-Мая	с.1- Краснояр		0,00	
04					Улично-дорожная сеть ул. 8 Марта	с.1- Краснояр		0,00	
05					Улично-дорожная сеть ул. Гагарина	с.1- Краснояр		0,00	
06					Улично-дорожная сеть ул. М.Горького	с.1- Краснояр		0,00	
07					Улично-дорожная сеть ул. М.Джалиля	с.1- Краснояр		0,00	
08					Улично-дорожная сеть ул. За мир	с.1- Краснояр		0,00	
09					Улично-дорожная сеть ул.	с.1- Краснояр		0,00	

				Западная			
10				Улично-дорожная сеть ул. Заречная	с.1- Краснояр	0,00	
11				Улично-дорожная сеть ул. 50 лет СССР	с.1- Краснояр	0,00	
12				Улично-дорожная сеть ул. Кызыльяр	с.1- Краснояр	0,00	
13				Улично-дорожная сеть ул. Лесная	с.1- Краснояр	0,00	
14				Улично-дорожная сеть ул. Луговая	с.1- Краснояр	0,00	
15				Улично-дорожная сеть ул. Матросова	с.1- Краснояр	0,00	
16				Улично-дорожная сеть ул. Мелиораторов	с.1- Краснояр	0,00	
17				Улично-дорожная сеть ул. Механизаторов	с.1- Краснояр	0,00	
18				Улично-дорожная сеть ул. Мирная	с.1- Краснояр	0,00	
19				Улично-дорожная сеть ул. М.Джалиля	с.1- Краснояр	0,00	
20				Улично-дорожная сеть ул. Набережная	с.1- Краснояр	0,00	
21				Улично-дорожная сеть ул. Новая	с.1- Краснояр	0,00	
22				Улично-дорожная сеть ул. Октябрьская	с.1- Краснояр	0,00	
23				Улично-дорожная сеть ул. Полевая	с.1- Краснояр	0,00	
24				Улично-дорожная сеть ул.Пушкина	с.1- Краснояр	0,00	
25				Улично-дорожная сеть ул.Советская	с.1- Краснояр	0,00	
26				Улично-дорожная сеть ул.Солнечная	с.1- Краснояр	0,00	
27				Улично-дорожная сеть ул.Г.Тукая	с.1- Краснояр	0,00	
28				Улично-дорожная сеть ул.Тулвинская	с.1- Краснояр	0,00	
29				Улично-дорожная сеть ул.Цветочная	с.1- Краснояр	0,00	
30				Улично-дорожная сеть ул.Чкалова	с.1- Краснояр	0,00	
31				Улично-дорожная сеть ул.Школьная	с.1- Краснояр	0,00	
32				Улично-дорожная сеть ул.Вахитова	с.1- Краснояр	0,00	
33				Улично-дорожная сеть ул.М.Гафури	с.1- Краснояр	0,00	
34				Улично-дорожная сеть ул.Казанбаева	с.1- Краснояр	0,00	
35				Улично-дорожная сеть ул.К.Маркса	с.1- Краснояр	0,00	
36				Улично-дорожная сеть ул.Комсомольская	с.1- Краснояр	0,00	
37				Улично-дорожная сеть ул.Куйбышева	с.1- Краснояр	0,00	
38				Улично-дорожная сеть ул.Мира	с.1- Краснояр	0,00	
39				Улично-дорожная сеть ул.Мира	с.1- Краснояр	0,00	
40				Улично-дорожная сеть ул.Молодежная	с.1- Краснояр	0,00	
41				Улично-дорожная сеть	с.1- Краснояр	0,00	

				ул.Пионерская				
42				Улично-дорожная сеть ул.Садовая	с.1- Краснояр		0,00	
43				Улично-дорожная сеть ул.Свердлова	с.1- Краснояр		0,00	
44				Улично-дорожная сеть ул.Х.Такташа	с.1- Краснояр		0,00	
45				Улично-дорожная сеть ул.Чапаева	с.1- Краснояр		0,00	
46				Улично-дорожная сеть ул.Южная	с.1- Краснояр		0,00	
47				Улично-дорожная сеть ул.Центральная	с.1- Краснояр		0,00	
48				Кладбище	с. 1 - Краснояр			
49				Кладбище	с. 1 - Краснояр			
50				Кладбище	с. 1- Краснояр			
51				Кладбище	с. 2 - Краснояр			

**СОВЕТ ДЕПУТАТОВ
КРАСНОЯРСКОГО СЕЛЬСКОГО ПОСЕЛЕНИЯ**

ПЯТЬДЕСЯТ ДЕВЯТОЕ ЗАСЕДАНИЕ

РЕШЕНИЕ

19.07.2013

№ 166

Об утверждении перечня муниципального имущества принимаемого в муниципальную собственность Красноярского сельского поселения


В соответствии с Федеральным законом от 06.10.2003 № 131 – ФЗ «Об общих принципах организации местного самоуправления в Российской Федерации», Уставом Красноярского сельского поселения, Совет депутатов Красноярского сельского поселения

РЕШАЕТ:

1. Утвердить прилагаемый перечень имущества находящегося, в собственности Бардымского муниципального района, подлежащего к приему в муниципальную собственность Красноярского сельского поселения.

2. Контроль за исполнением данного решения возложить на специалиста по имущественным и земельным отношениям Балтаева Ш. С.

Глава сельского поселения



Р. Х. Мурсалимов

УТВЕРЖДЕН
решением Совета депутатов
от 19.07.2013 № 166

Перечень имущества, находящегося в собственности Бардымского муниципального района, подлежащего к приему в муниципальную собственность Красноярского сельского поселения.

№ п/п	Идентификационный код организации в ОКПО	Министерства (ведомства) в ОКОГУ	Территории в ОКАТО	Отрасли народного хозяйства в ОКВЭД	Полное наименование имущества	Юридический адрес организации, местонахождение имущества	Укрупненная специализация	Балансовая /остаточная стоимость фонда в по состоянию на 01.01.2011 (тыс.руб.)	Среднесписочная численность персонала по состоянию на 01.01.2011 (чел.)
1	2	3	4	5	6	7	8	9	10
01					Здание начальной школы – детский сад, общей площадью 759,9 кв.м.	с.2-Краснояр ул.Пионерская, д.6 «А»		0,00	
02					Распределительные уличные газопроводы низкого давления в том числе: Сг- Распределительные уличные газопроводы низкого давления d160-d14.6-2518 м. полиэтилен: Сг1- Распределительные уличные газопроводы низкого давления d159-d4.5-884,72 м. сталь, Сг2-Распределительные уличные газопроводы низкого давления d110-10,0-417,5 м. полиэтилен, Сг3- Распределительные уличные газопроводы низкого давления d108-4,0-1,1 м.сталь, Сг4- Футляр, ПО SDR 11-225*20.5- 82.1м, протяженность 4 391,57	Пермский край, Бардымский район, с.Краснояр,1			

					м. инв. № 9/1417н, лит. Сг, Сг1, Сг2 Сг3 Сг4., Пермский край, Бардымский район, с.Краснояр, 1			
03					Улично-дорожная сеть ул. 1-Мая	с.1- Краснояр	0,00	
04					Улично-дорожная сеть ул. 8 Марта	с.1- Краснояр	0,00	
05					Улично-дорожная сеть ул. Гагарина	с.1- Краснояр	0,00	
06					Улично-дорожная сеть ул. М.Горького	с.1- Краснояр	0,00	
07					Улично-дорожная сеть ул. М.Джалиля	с.1- Краснояр	0,00	
08					Улично-дорожная сеть ул. За мир	с.1- Краснояр	0,00	
09					Улично-дорожная сеть ул. Западная	с.1- Краснояр	0,00	
10					Улично-дорожная сеть ул. Заречная	с.1- Краснояр	0,00	
11					Улично-дорожная сеть ул. 50 лет СССР	с.1- Краснояр	0,00	
12					Улично-дорожная сеть ул. Кызыльяр	с.1- Краснояр	0,00	
13					Улично-дорожная сеть ул. Лесная	с.1- Краснояр	0,00	
14					Улично-дорожная сеть ул. Луговая	с.1- Краснояр	0,00	
15					Улично-дорожная сеть ул. Матросова	с.1- Краснояр	0,00	
16					Улично-дорожная сеть ул. Мелиораторов	с.1- Краснояр	0,00	
17					Улично-дорожная сеть ул. Механизаторов	с.1- Краснояр	0,00	
18					Улично-дорожная сеть ул. Мирная	с.1- Краснояр	0,00	
19					Улично-дорожная сеть ул. М.Джалиля	с.1- Краснояр	0,00	
20					Улично-дорожная сеть ул. Набережная	с.1- Краснояр	0,00	
21					Улично-дорожная сеть ул. Новая	с.1- Краснояр	0,00	
22					Улично-дорожная сеть ул. Октябрьская	с.1- Краснояр	0,00	
23					Улично-дорожная сеть ул. Полевая	с.1- Краснояр	0,00	
24					Улично-дорожная сеть ул.Пушкина	с.1- Краснояр	0,00	
25					Улично-дорожная сеть ул.Советская	с.1- Краснояр	0,00	

26				Улично-дорожная сеть ул.Солнечная	с.1- Краснояр	0,00	
27				Улично-дорожная сеть ул.Г.Тукая	с.1- Краснояр	0,00	
28				Улично-дорожная сеть ул.Тулвинская	с.1- Краснояр	0,00	
29				Улично-дорожная сеть ул.Цветочная	с.1- Краснояр	0,00	
30				Улично-дорожная сеть ул.Чкалова	с.1- Краснояр	0,00	
31				Улично-дорожная сеть ул.Школьная	с.1- Краснояр	0,00	
32				Улично-дорожная сеть ул.Вахитова	с.1- Краснояр	0,00	
33				Улично-дорожная сеть ул.М.Гафури	с.1- Краснояр	0,00	
34				Улично-дорожная сеть ул.Казанбаева	с.1- Краснояр	0,00	
35				Улично-дорожная сеть ул.К.Маркса	с.1- Краснояр	0,00	
36				Улично-дорожная сеть ул.Комсомольская	с.1- Краснояр	0,00	
37				Улично-дорожная сеть ул.Куйбышева	с.1- Краснояр	0,00	
38				Улично-дорожная сеть ул.Мира	с.1- Краснояр	0,00	
39				Улично-дорожная сеть ул.Мира	с.1- Краснояр	0,00	
40				Улично-дорожная сеть ул.Молодежная	с.1- Краснояр	0,00	
41				Улично-дорожная сеть ул.Пионерская	с.1- Краснояр	0,00	
42				Улично-дорожная сеть ул.Садовая	с.1- Краснояр	0,00	
43				Улично-дорожная сеть ул.Свердлова	с.1- Краснояр	0,00	
44				Улично-дорожная сеть ул.Х.Такташа	с.1- Краснояр	0,00	
45				Улично-дорожная сеть ул.Чапаева	с.1- Краснояр	0,00	
46				Улично-дорожная сеть ул.Южная	с.1- Краснояр	0,00	
47				Улично-дорожная сеть ул.Центральная	с.1- Краснояр	0,00	
48				Кладбище	с.1 -Краснояр		
49				Кладбище	с.1 -Краснояр		
50				Кладбище	с.1 -Краснояр		
51				Кладбище	с.2 -Краснояр		

Утвержден решением Совета депутатов
муниципального образования
«Красноярское сельское поселение»
от 19.07.2013 № 166

Утвержден решением Земского
Собрания Бардымского
муниципального района
от 28.03.2013 № 637

**ПЕРЕЧЕНЬ
ОБЪЕКТОВ МУНИЦИПАЛЬНОЙ СОБСТВЕННОСТИ БАРДЫМСКОГО
МУНИЦИПАЛЬНОГО РАЙОНА, ПЕРЕДАВАЕМЫХ В СОБСТВЕННОСТЬ
КРАСНОЯРСКОГО СЕЛЬСКОГО ПОСЕЛЕНИЯ**

№ п/п	Идентификационный код организации в ОКПО	Министерства (ведомства) в ОКОГУ	Территории в ОКАТО	Отрасли народного хозяйства в ОКВЭД	Полное наименование имущества	Юридический адрес организации, местонахождение имущества	Укрупненная специализация	Балансовая /остаточная стоимость фондов по состоянию на 01.01.2011 (тыс.руб.)	Среднесписочная численность персонала по состоянию на 01.01.2011 (чел.)
1	2	3	4	5	6	7	8	9	10
15					Здание начальной школы – детский сад, общей площадью 759,9 кв.м.	с.2-Краснояр ул.Пионерская, д.6 «А»		0,00	
16					Распределительные уличные газопроводы низкого давления в том числе: Сг-Распределительные уличные газопроводы низкого давления d160-d14.6-2518 м. полиэтилен; Сг1-Распределительные уличные газопроводы низкого давления d159-d4.5-884,72 м. сталь, Сг2-Распределительные уличные газопроводы низкого давления d110-10,0-417,5 м. полиэтилен, Сг3-Распределительные уличные газопроводы низкого давления d108-4,0-1,1 м.сталь, Сг4-Футляр, ПО SDR 11-225*20.5-82.1м, протяженность 4 391,57 м. инв.№ 9/1417н, лит.Сг, Сг1, Сг2 Сг3 Сг4., Пермский край, Бардымский район, с.Краснояр,1	Пермский край, Бардымский район, с.Краснояр,1			
17					Улично-дорожная сеть ул. 1-Мая	с.1- Краснояр		0,00	
18					Улично-дорожная сеть ул. 8 Марта	с.1- Краснояр		0,00	
19					Улично-дорожная сеть ул. Гагарина	с.1- Краснояр		0,00	
20					Улично-дорожная сеть ул. М.Горького	с.1- Краснояр		0,00	
21					Улично-дорожная сеть ул. М.Джалиля	с.1- Краснояр		0,00	
22					Улично-дорожная сеть ул. За	с.1- Краснояр		0,00	

				мир			
23				Улично-дорожная сеть ул. Западная	с.1- Краснояр	0,00	
24				Улично-дорожная сеть ул. Заречная	с.1- Краснояр	0,00	
25				Улично-дорожная сеть ул. 50 лет СССР	с.1- Краснояр	0,00	
26				Улично-дорожная сеть ул. Кызыльяр	с.1- Краснояр	0,00	
27				Улично-дорожная сеть ул. Лесная	с.1- Краснояр	0,00	
28				Улично-дорожная сеть ул. Луговая	с.1- Краснояр	0,00	
29				Улично-дорожная сеть ул. Матросова	с.1- Краснояр	0,00	
30				Улично-дорожная сеть ул. Мелиораторов	с.1- Краснояр	0,00	
31				Улично-дорожная сеть ул. Механизаторов	с.1- Краснояр	0,00	
32				Улично-дорожная сеть ул. Мирная	с.1- Краснояр	0,00	
33				Улично-дорожная сеть ул. М.Джалиля	с.1- Краснояр	0,00	
34				Улично-дорожная сеть ул. Набережная	с.1- Краснояр	0,00	
35				Улично-дорожная сеть ул. Новая	с.1- Краснояр	0,00	
36				Улично-дорожная сеть ул. Октябрьская	с.1- Краснояр	0,00	
37				Улично-дорожная сеть ул. Полевая	с.1- Краснояр	0,00	
38				Улично-дорожная сеть ул.Пушкина	с.1- Краснояр	0,00	
39				Улично-дорожная сеть ул.Советская	с.1- Краснояр	0,00	
40				Улично-дорожная сеть ул.Солнечная	с.1- Краснояр	0,00	
41				Улично-дорожная сеть ул.Г.Тукая	с.1- Краснояр	0,00	
42				Улично-дорожная сеть ул.Тулвинская	с.1- Краснояр	0,00	
43				Улично-дорожная сеть ул.Цветочная	с.1- Краснояр	0,00	
44				Улично-дорожная сеть ул.Чкалова	с.1- Краснояр	0,00	
45				Улично-дорожная сеть ул.Школьная	с.1- Краснояр	0,00	
46				Улично-дорожная сеть ул.Вахитова	с.1- Краснояр	0,00	
47				Улично-дорожная сеть ул.М.Гафури	с.1- Краснояр	0,00	
48				Улично-дорожная сеть ул.Казанбаева	с.1- Краснояр	0,00	
49				Улично-дорожная сеть ул.К.Маркса	с.1- Краснояр	0,00	
50				Улично-дорожная сеть ул.Комсомольская	с.1- Краснояр	0,00	
51				Улично-дорожная сеть ул.Куйбышева	с.1- Краснояр	0,00	
52				Улично-дорожная сеть ул.Мира	с.1- Краснояр	0,00	
53				Улично-дорожная сеть ул.Мира	с.1- Краснояр	0,00	


54				Улично-дорожная сеть ул.Молодежная	с.1- Краснояр	0,00	
55				Улично-дорожная сеть ул.Пионерская	с.1- Краснояр	0,00	
56				Улично-дорожная сеть ул.Садовая	с.1- Краснояр	0,00	
57				Улично-дорожная сеть ул.Свердлова	с.1- Краснояр	0,00	
58				Улично-дорожная сеть ул.Х.Такташа	с.1- Краснояр	0,00	
59				Улично-дорожная сеть ул.Чапаева	с.1- Краснояр	0,00	
60				Улично-дорожная сеть ул.Южная	с.1- Краснояр	0,00	
61				Улично-дорожная сеть ул.Центральная	с.1- Краснояр	0,00	
62				Кладбище	с. 1 - Краснояр		
63				Кладбище	с. 1 - Краснояр		
64				Кладбище	с. 1 - Краснояр		
65				Кладбище	с. 2 - Краснояр		

Глава муниципального района -
глава администрации Бардымского
муниципального района



С.М.Ибраев

И.о главы Красноярского сельского поселения



Ш.С.Багтаев



ЗЕМСКОЕ СОБРАНИЕ
БАРДЫМСКОГО МУНИЦИПАЛЬНОГО РАЙОНА
ПЕРМСКОГО КРАЯ

ДВАДЦАТЬ СЕДЬМОЕ ЗАСЕДАНИЕ

РЕШЕНИЕ

28.03.2013

№ 638

**Об утверждении перечня
муниципального имущества,
находящегося в собственности
Бардымского муниципального района,
подлежащего передаче в муниципальную
собственность Новоашапского сельского поселения**

В соответствии с Федеральным законом от 06.10.2003 № 131-ФЗ «Об общих принципах организации местного самоуправления в РФ», со ст.2 Закона Пермского края от 16.05.2011 № 768-ПК «О порядке разграничения имущества, находящегося в собственности муниципальных образований Пермского края», в целях внесения изменений и дополнений в Закон Пермского края от 18.12.2006 № 3400-796 «О разграничении имущества, находящегося в муниципальной собственности Бардымского муниципального района» Земское Собрание Бардымского муниципального района

РЕШАЕТ:

1. Утвердить прилагаемый перечень имущества, находящегося в собственности Бардымского муниципального района, подлежащего передаче в муниципальную собственность Новоашапского сельского поселения.

2. Настоящее решение вступает в силу после официального опубликования в районной газете «Тан» («Рассвет»).

3. Контроль исполнения решения возложить на председателя комиссии по экономической политике Амирову С.Р.

Глава муниципального района -
глава администрации Бардымского
муниципального района



С.М.Ибраев

29.03.2013

УТВЕРЖДЕН
 решением Земского Собрания
 Бардымского муниципального района
 от 28.03.2013 № 638

Перечень имущества, находящегося в собственности Бардымского
 муниципального района, подлежащего передаче в муниципальную
 собственность Новоашапского сельского поселения.

№ п/п	Идентификационный код организации в ОКПО	Министерства (ведомства) в ОКОГУ	Территории в ОКАТО	Отрасли народного хозяйства в ОКВЭД	Полное наименование имущества	Юридический адрес организации, местонахождение имущества	Укрупненная специализация	Балансовая /остаточная стоимость фондов по состоянию на 01.01.2011 (тыс.руб.)	Среднесписочная численность персонала по состоянию на 01.01.2011 (чел.)
1	2	3	4	5	6	7	8	9	10
01					Улично-дорожная сеть ул. Молодежная	с. Новый Ашп		0,00	
02					Улично-дорожная сеть ул. К.Маркса	с. Новый Ашп		0,00	
03					Улично-дорожная сеть ул. Колхозная	с. Новый Ашп		0,00	
04					Улично-дорожная сеть ул.Кирова	с. Новый Ашп		0,00	
05					Улично-дорожная сеть ул.Аминова	с. Новый Ашп		0,00	
06					Улично-дорожная сеть ул. Заречная	с. Новый Ашп		0,00	
07					Улично-дорожная сеть ул. Мира	с. Новый Ашп		0,00	
08					Улично-дорожная сеть ул. Гагарина	с. Новый Ашп		0,00	
09					Улично-дорожная сеть ул. Мичурина	с. Новый Ашп		0,00	
10					Улично-дорожная сеть ул. Ленинградская	д. Усть-Шлык		0,00	
11					Улично-дорожная сеть ул. Славы	д. Усть-Шлык		0,00	
12					Улично-дорожная сеть ул. Фрунзе	д.Верх-Ашп		0,00	
13					Улично-дорожная сеть ул.Свердлова	д.Верх-Ашп		0,00	
14					Улично-дорожная сеть ул.Мира	д.Верх-Ашп		0,00	
15					Кладбище площадью 11 000 кв.м. кадастровый номер земельного участка 59:13:0380101:62	д.Усть-Шлык ул.Ленинградская, 16Б		0,00	
16					Кладбище площадью 8 770 кв.м. кадастровый номер земельного участка 59:13:0330101:21	д.Верх-Ашп, ул.Мира, 2А		0,00	
17					Кладбище площадью 33 871 кв.м. кадастровый номер земельного участка	с.Новый Ашп, ул.Ленина,		0,00	

				59:13:0320102:26	13А			
18				Кладбище	д.Талканка		0,00	
19				Кладбище	д.Сармыда		0,00	



**СОВЕТ ДЕПУТАТОВ
НОВОАШАПСКОГО СЕЛЬСКОГО ПОСЕЛЕНИЯ**

ПЯТЬДЕСЯТ ТРЕТЬЕ ЗАСЕДАНИЕ

РЕШЕНИЕ

18.06.2013

№ 209

**О принятии имущества находящегося
в собственности Бардымского муниципального
района в собственность Новоашапского сельского поселения**

В соответствии с Федеральным законом от 6 октября 2003 г. N 131-ФЗ "Об общих принципах организации местного самоуправления в Российской Федерации", решением Земского собрания Бардымского муниципального района от 28.03.2013 № 638, Совет депутатов Новоашапского сельского поселения **РЕШАЕТ:**

1. Принять имущество находящегося в собственности Бардымского муниципального района в собственность Новоашапского сельского поселения (приложение)
2. Обнародовать настоящее решение в специальном стенде в помещениях.
3. Контроль исполнения решения оставляю за собой.

Глава сельского поселения -
председатель Совета депутатов
Новоашапского сельского поселения



Надыров

Р.З.Надыров

УТВЕРЖДЕН
решением Совета депутатов
Новоашапского сельского поселения
от 18.06.2013 № 209

Перечень имущества, находящегося в собственности Бардымского муниципального района принятого в муниципальную собственность Новоашапского сельского поселения.

№ п/п	Идентификационный код организации в ОКПО	Министерства (ведомства) в ОКОГУ	Территории в ОКАТО	Отрасли народного хозяйства в ОКВЕД	Полное наименование имущества	Юридический адрес организации, местонахождение имущества	Укрупненная специализация	Балансовая/остаточная стоимость фонда в по состоянию на 01.01.2011 (тыс.руб)	Среднесписочная численность персонала по состоянию на 01.01.2011 (чел.)
1	2	3	4	5	6	7	8	9	10
01					Улично-дорожная сеть ул. Молодежная	с. Новый Ашاپ		0,00	
02					Улично-дорожная сеть ул. К.Маркса	с. Новый Ашاپ		0,00	
03					Улично-дорожная сеть ул. Колхозная	с. Новый Ашاپ		0,00	
04					Улично-дорожная сеть ул. Кирова	с. Новый Ашاپ		0,00	
05					Улично-дорожная сеть ул. Аминова	с. Новый Ашاپ		0,00	
06					Улично-дорожная сеть ул. Заречная	с. Новый Ашاپ		0,00	
07					Улично-дорожная сеть ул. Мира	с. Новый Ашاپ		0,00	
08					Улично-дорожная сеть ул. Гагарина	с. Новый Ашاپ		0,00	
09					Улично-дорожная сеть ул. Мичурина	с. Новый Ашاپ		0,00	
10					Улично-дорожная сеть ул. Ленинградская	с. Усть-Шлык		0,00	
11					Улично-дорожная	с. Усть-Шлык		0,00	

					сеть ул.Славы			
12					Улично-дорожная сеть ул.Фрунзе	д. Верх- Ашап		0,00
13					Улично-дорожная сеть ул. Свердлова	д. Верх- Ашап		0,00
14					Улично-дорожная сеть ул.Мира	д. Верх- Ашап		0,00
15					Кладбище площадью 11000 кв.м. кадастровый номер земельного участка 59:13:0380101:62	д. Усть- Шлык ул. Ленинградск ая, 16Б		0,00
16					Кладбище площадью 8770 кв.м. кадастровый номер земельного участка 59:13:0330101:21	д. Верх- Ашап, ул. Мира, 2А		0,00
17					Кладбище площадью 33871 кв.м. кадастровый номер земельного участка 59:13:0320102:26	с. Новый Ашап, ул. Ленина, 13А		0,00
18					Кладбище	д. Талканка		0,00
19					Кладбище	д. Сармьяда		0,00

Утвержден решением Совета депутатов
муниципального образования
«Новоашапское сельское поселение»
от 18.06.2013 № 209

Утвержден решением Земского
Собрания Бардымского
муниципального района
от 28.03.2013 № 638

**ПЕРЕЧЕНЬ
ОБЪЕКТОВ МУНИЦИПАЛЬНОЙ СОБСТВЕННОСТИ БАРДЫМСКОГО
МУНИЦИПАЛЬНОГО РАЙОНА, ПЕРЕДАВАЕМЫХ В СОБСТВЕННОСТЬ
НОВОАШАПСКОГО СЕЛЬСКОГО ПОСЕЛЕНИЯ**

№ п/п	Идентификационный код организации в ОКПО	Министерства (ведомства) в ОКОГУ	Территории в ОКАТО	Отрасли народного хозяйства в ОКВЭД	Полное наименование имущества	Юридический адрес организации, местонахождение имущества	Укрупненная специализация	Балансовая /остаточная стоимость фондов по состоянию на 01.01.2011 (тыс.руб.)	Среднесписочная численность персонала по состоянию на 01.01.2011 (чел.)
1	2	3	4	5	6	7	8	9	10
28					Улично-дорожная сеть ул. Молодежная	с. Новый Ашاپ		0,00	
29					Улично-дорожная сеть ул. К.Маркса	с. Новый Ашاپ		0,00	
30					Улично-дорожная сеть ул. Колхозная	с. Новый Ашاپ		0,00	
31					Улично-дорожная сеть ул.Кирова	с. Новый Ашاپ		0,00	
32					Улично-дорожная сеть ул.Аминова	с. Новый Ашاپ		0,00	
33					Улично-дорожная сеть ул. Заречная	с. Новый Ашاپ		0,00	
34					Улично-дорожная сеть ул. Мира	с. Новый Ашاپ		0,00	
35					Улично-дорожная сеть ул. Гагарина	с. Новый Ашاپ		0,00	
36					Улично-дорожная сеть ул. Мичурина	с. Новый Ашاپ		0,00	
37					Улично-дорожная сеть ул. Ленинградская	д.Усть-Шлык		0,00	
38					Улично-дорожная сеть ул. Славы	д.Усть-Шлык		0,00	
39					Улично-дорожная сеть ул. Фрунзе	д.Верх-Ашاپ		0,00	
40					Улично-дорожная сеть ул.Свердлова	д.Верх-Ашاپ		0,00	
41					Улично-дорожная сеть ул.Мира	д.Верх-Ашاپ		0,00	
42					Кладбище площадью 11 000 кв.м. кадастровый номер земельного участка 59:13:0380101:62	д.Усть-Шлык ул.Ленинградская, 16Б		0,00	
43					Кладбище площадью 8 770 кв.м. кадастровый номер земельного участка 59:13:0330101:21	д.Верх-Ашاپ, ул.Мира, 2А		0,00	
44					Кладбище площадью 33 871	с.Новый		0,00	

				кв.м. кадастровый номер земельного участка 59:13:0320102:26	Ашап, ул.Ленина, 13А			
45				Кладбище	д.Талканка		0,00	
46				Кладбище	д.Сармыяда		0,00	

Глава муниципального района -
глава администрации Бардымского
муниципального района

Глава сельского поселения –
Председатель Совета депутатов
Новоашапского сельского поселения

С.М.Ибраев

Р.З.Надыров

МП





ЗЕМСКОЕ СОБРАНИЕ
БАРДЫМСКОГО МУНИЦИПАЛЬНОГО РАЙОНА
ПЕРМСКОГО КРАЯ

ДВАДЦАТЬ СЕДЬМОЕ ЗАСЕДАНИЕ

РЕШЕНИЕ

28.03.2013

№ 643

**Об утверждении перечня
муниципального имущества,
находящегося в собственности
Бардымского муниципального района,
подлежащего передаче в муниципальную
собственность Печменского сельского поселения**

В соответствии с Федеральным законом от 06.10.2003 № 131-ФЗ «Об общих принципах организации местного самоуправления в РФ», со ст.2 Закона Пермского края от 16.05.2011 № 768-ПК «О порядке разграничения имущества, находящегося в собственности муниципальных образований Пермского края», в целях внесения изменений и дополнений в Закон Пермского края от 18.12.2006 № 3400-796 «О разграничении имущества, находящегося в муниципальной собственности Бардымского муниципального района» Земское Собрание Бардымского муниципального района
РЕШАЕТ:

1. Утвердить прилагаемый перечень имущества, находящегося в собственности Бардымского муниципального района, подлежащего передаче в муниципальную собственность Печменского сельского поселения.
2. Настоящее решение вступает в силу после официального опубликования в районной газете «Тан» («Рассвет»).
3. Контроль исполнения решения возложить на председателя комиссии по экономической политике Амирову С.Р.

Глава муниципального района -
глава администрации Бардымского
муниципального района



С.М.Ибраев

29.03.2013

УТВЕРЖДЕН

решением Земского Собрания
Бардымского муниципального района
от 28.03.2013 № 643

Перечень имущества, находящегося в собственности Бардымского
муниципального района, подлежащего передаче в муниципальную
собственность Печменского сельского поселения.

№ п/п	Идентификационный код организации в ОКПО	Министерства (ведомства) в ОКОГУ	Территории в ОКАТО	Отрасли народного хозяйства в ОКВЭД	Полное наименование имущества	Юридический адрес организации, местонахождение имущества	Укрупненная специализация	Балансовая /остаточная стоимость фондов по состоянию на 01.01.2011 (тыс.руб.)	Среднесписочная численность персонала по состоянию на 01.01.2011 (чел.)
1	2	3	4	5	6	7	8	9	10
01					Сооружение – газопровод, назначение: нежилое, «газификация объектов соцкультбыты с.Печмень» газораспределительные системы, протяженность 704,35м., инв.№3/1179, (лит. Сг), Пермский край, Бардымский район, с.Печмень.	Пермский край, Бардымский район, с.Печмень		0,00	
02					Улично-дорожная сеть ул. Ленина	с.Печмень		0,00	
03					Улично-дорожная сеть ул. Свердлова	с.Печмень		0,00	
04					Улично-дорожная сеть ул. Нефтяников	с.Печмень		0,00	
05					Улично-дорожная сеть ул. Школьный переулок	с.Печмень		0,00	
06					Улично-дорожная сеть ул. Зеленая	с.Печмень		0,00	
07					Улично-дорожная сеть ул. Молодежная	с.Печмень		0,00	
08					Улично-дорожная сеть ул. Советская	с.Печмень		0,00	
09					Улично-дорожная сеть ул. Дружбы	с.Печмень		0,00	
10					Улично-дорожная сеть ул. Полевая	с.Печмень		0,00	
11					Улично-дорожная сеть ул. Мира	д.Аскул		0,00	
12					Улично-дорожная сеть ул. Заречная	д.Аскул		0,00	
13					Улично-дорожная сеть ул. Главная	д.Амировка		0,00	
14					Улично-дорожная сеть ул. Свердлова	д.Зязелга		0,00	
15					Улично-дорожная сеть ул. Центральная	д.Зязелга		0,00	

16				Улично-дорожная сеть ул. Центральная	с.Кармановка	0,00	
17				Улично-дорожная сеть ул.Гагарина	с.Кармановка	0,00	
18				Улично-дорожная сеть ул.Буденного	с.Кармановка	0,00	
19				Улично-дорожная сеть ул.Школьная	с.Кармановка	0,00	
20				Улично-дорожная сеть ул.Спортивная	с.Кармановка	0,00	
21				Улично-дорожная сеть ул.Ленина	с.Константиновка	0,00	
22				Улично-дорожная сеть ул.Мира	с.Константиновка	0,00	
23				Улично-дорожная сеть ул.Советская	с.Константиновка	0,00	
24				Улично-дорожная сеть ул.Колхозная	с.Константиновка	0,00	
25				Улично-дорожная сеть ул.Колхозная	с.Константиновка		
26				Улично-дорожная сеть ул.Полевая	с.Константиновка		
27				Улично-дорожная сеть ул.Новая	с.Константиновка		
28				Улично-дорожная сеть ул.Родниковая	с.Константиновка		
29				Улично-дорожная сеть ул.Тулвинская	с.Константиновка		
30				Улично-дорожная сеть ул.Колхозная	с.Константиновка		
31				Улично-дорожная сеть ул.Давалайная	с.Константиновка		
32				Улично-дорожная сеть ул.Луговая	с.Константиновка		
33				Улично-дорожная сеть ул.Молодежная	с.Константиновка		
34				Улично-дорожная сеть ул.Лесная	с.Константиновка		
35				Улично-дорожная сеть ул.Советская	с.Константиновка		
36				Улично-дорожная сеть ул.Речная	с.Константиновка		
37				Улично-дорожная сеть ул.Родниковая	с.Константиновка		
38				Кладбище	с.Константиновка		
39				Кладбище	с.Кармановка		
40				Кладбище	д.Амировка		
41				Кладбище	с.Печмень		
42				Кладбище	Д.Н.Искильда		



СОВЕТ ДЕПУТАТОВ
ПЕЧМЕНСКОГО СЕЛЬСКОГО ПОСЕЛЕНИЯ
БАРДЫМСКОГО МУНИЦИПАЛЬНОГО РАЙОНА
ПЕРМСКОГО КРАЯ

СОРОК ПЕРВОЕ ЗАСЕДАНИЕ

РЕШЕНИЕ

09.04.2013 г.

№ 212

Об утверждении перечня муниципального имущества находящегося в собственности Бардымского муниципального района подлежащего к принятию в муниципальную собственность Печменского сельского поселения

В соответствии с Федеральным законом от 06.10.2003 № 131-ФЗ «Об общих принципах организации местного самоуправления в РФ», со ст.2 Закона Пермского края от 16.05.2011 № 768-ПК «О порядке разграничения имущества, находящегося в собственности муниципальных образований Пермского края», в целях внесения изменений и дополнений в Закон Пермского края от 18.12.2006 № 3400-796 «О разграничении имущества, находящегося в муниципальной собственности Бардымского муниципального района» Совет депутатов Печменского сельского поселения Бардымского муниципального района
РЕШАЕТ:

1. Утвердить прилагаемый перечень имущества, передаваемых в муниципальную собственность Печменского сельского поселения на основании решения Земского собрания Бардымского муниципального района от 28.03.2013 № 643.

2. Обнародовать (опубликовать) данное решение в библиотечной сети Печменского сельского поселения и на специальных стендах администрации сельского поселения.

3. Контроль за исполнением данного решения оставляю за собой.

И.о. главы Печменского
сельского поселения Бардымского
муниципального района



Д.К. Тякин

16				Улично-дорожная сеть ул. Центральная	с.Кармановка	0,00	
17				Улично-дорожная сеть ул.Гагарина	с.Кармановка	0,00	
18				Улично-дорожная сеть ул.Буденного	с.Кармановка	0,00	
19				Улично-дорожная сеть ул.Школьная	с.Кармановка	0,00	
20				Улично-дорожная сеть ул.Спортивная	с.Кармановка	0,00	
21				Улично-дорожная сеть ул.Ленина	с.Константиновка	0,00	
22				Улично-дорожная сеть ул.Мира	с.Константиновка	0,00	
23				Улично-дорожная сеть ул.Советская	с.Константиновка	0,00	
24				Улично-дорожная сеть ул.Колхозная	с.Константиновка	0,00	
25				Улично-дорожная сеть ул.Колхозная	с.Константиновка		
26				Улично-дорожная сеть ул.Полевая	с.Константиновка		
27				Улично-дорожная сеть ул.Новая	с.Константиновка		
28				Улично-дорожная сеть ул.Родниковая	с.Константиновка		
29				Улично-дорожная сеть ул.Тулвинская	с.Константиновка		
30				Улично-дорожная сеть ул.Колхозная	с.Константиновка		
31				Улично-дорожная сеть ул.Давалаяйная	с.Константиновка		
32				Улично-дорожная сеть ул.Луговая	с.Константиновка		
33				Улично-дорожная сеть ул.Молодежная	с.Константиновка		
34				Улично-дорожная сеть ул.Лесная	с.Константиновка		
35				Улично-дорожная сеть ул.Советская	с.Константиновка		
36				Улично-дорожная сеть ул.Речная	с.Константиновка		
37				Улично-дорожная сеть ул.Родниковая	с.Константиновка		
38				Кладбище	с.Константиновка		
39				Кладбище	с.Кармановка		
40				Кладбище	д.Амировка		
41				Кладбище	с.Печмень		
42				Кладбище	Д.Н.Искильда		

32							
33							
34							
35							
36							
37							
38							
39							
40							
41							
42							

Утвержден решением Совета депутатов
муниципального образования
«Печменское сельское поселение»
от 09.04.2013 № 212

Утвержден решением Земского
Собрания Бардымского
муниципального района
от 28.03.2013 № 643

**ПЕРЕЧЕНЬ
ОБЪЕКТОВ МУНИЦИПАЛЬНОЙ СОБСТВЕННОСТИ БАРДЫМСКОГО
МУНИЦИПАЛЬНОГО РАЙОНА, ПЕРЕДАВАЕМЫХ В СОБСТВЕННОСТЬ
ПЕЧМЕНСКОГО СЕЛЬСКОГО ПОСЕЛЕНИЯ**

№ п/п	Идентификационный код организации в ОКПО	Министерства (ведомства) в ОКОГУ	Территории в ОКАТО	Отрасли народного хозяйства в ОКВЭД	Полное наименование имущества	Юридический адрес организации, местонахождение имущества	Укрупненная специализация	Балансовая /остаточная стоимость по состоянию на 01.01.2011 (тыс.руб.)	Среднесписочная численность персонала по состоянию на 01.01.2011 (чел.)
1	2	3	4	5	6	7	8	9	10
47					Сооружение – газопровод, назначение: нежилое, «газификация объектов соцкультбыты с.Печмень» газораспределительные системы, протяженность 704,35м., инв.№3/1179, (лит. Сг), Пермский край, Бардымский район, с.Печмень.	Пермский край, Бардымский район, с.Печмень		0,00	
48					Улично-дорожная сеть ул. Ленина	с.Печмень		0,00	
49					Улично-дорожная сеть ул. Свердлова	с.Печмень		0,00	
50					Улично-дорожная сеть ул. Нефтяников	с.Печмень		0,00	
51					Улично-дорожная сеть ул. Школьный переулок	с.Печмень		0,00	
52					Улично-дорожная сеть ул. Зеленая	с.Печмень		0,00	
53					Улично-дорожная сеть ул. Молодежная	с.Печмень		0,00	
54					Улично-дорожная сеть ул. Советская	с.Печмень		0,00	
55					Улично-дорожная сеть ул. Дружбы	с.Печмень		0,00	
56					Улично-дорожная сеть ул. Полевая	с.Печмень		0,00	
57					Улично-дорожная сеть ул. Мира	д.Асюл		0,00	
58					Улично-дорожная сеть ул. Заречная	д.Асюл		0,00	
59					Улично-дорожная сеть ул. Главная	д.Амировка		0,00	
60					Улично-дорожная сеть ул. Свердлова	д.Зязелга		0,00	
61					Улично-дорожная сеть ул. Центральная	д.Зязелга		0,00	
62					Улично-дорожная сеть ул.	с.Кармановка		0,00	


				Центральная			
63				Улично-дорожная сеть ул.Гагарина	с.Кармановка	0,00	
64				Улично-дорожная сеть ул.Буденного	с.Кармановка	0,00	
65				Улично-дорожная сеть ул.Школьная	с.Кармановка	0,00	
66				Улично-дорожная сеть ул.Спортивная	с.Кармановка	0,00	
67				Улично-дорожная сеть ул.Ленина	с.Константиновка	0,00	
68				Улично-дорожная сеть ул.Мира	с.Константиновка	0,00	
69				Улично-дорожная сеть ул.Советская	с.Константиновка	0,00	
70				Улично-дорожная сеть ул.Колхозная	с.Константиновка	0,00	
71				Улично-дорожная сеть ул.Колхозная	с.Константиновка		
72				Улично-дорожная сеть ул.Полевая	с.Константиновка		
73				Улично-дорожная сеть ул.Новая	с.Константиновка		
74				Улично-дорожная сеть ул.Родниковая	с.Константиновка		
75				Улично-дорожная сеть ул.Тулвинская	с.Константиновка		
76				Улично-дорожная сеть ул.Колхозная	с.Константиновка		
77				Улично-дорожная сеть ул.Давалайная	с.Константиновка		
78				Улично-дорожная сеть ул.Луговая	с.Константиновка		
79				Улично-дорожная сеть ул.Молодежная	с.Константиновка		
80				Улично-дорожная сеть ул.Лесная	с.Константиновка		
81				Улично-дорожная сеть ул.Советская	с.Константиновка		
82				Улично-дорожная сеть ул.Речная	с.Константиновка		
83				Улично-дорожная сеть ул.Родниковая	с.Константиновка		
84				Кладбище	с.Константиновка		
85				Кладбище	с.Кармановка		
86				Кладбище	д.Амировка		
87				Кладбище	с.Печмень		
88				Кладбище	Д.Н.Искильда		

Глава муниципального района -
Глава администрации Бардымского
муниципального района

С.М.Ибраев

Глава Печменского сельского поселения

Д.К.Тякин





ЗЕМСКОЕ СОБРАНИЕ
БАРДЫМСКОГО МУНИЦИПАЛЬНОГО РАЙОНА
ПЕРМСКОГО КРАЯ

ДВАДЦАТЬ СЕДЬМОЕ ЗАСЕДАНИЕ

РЕШЕНИЕ

28.03.2013

№ 639

**Об утверждении перечня
муниципального имущества,
находящегося в собственности
Бардымского муниципального района,
подлежащего передаче в муниципальную
собственность Сарашевского сельского поселения**

В соответствии с Федеральным законом от 06.10.2003 № 131-ФЗ «Об общих принципах организации местного самоуправления в РФ», со ст.2 Закона Пермского края от 16.05.2011 № 768-ПК «О порядке разграничения имущества, находящегося в собственности муниципальных образований Пермского края», в целях внесения изменений и дополнений в Закон Пермского края от 18.12.2006 № 3400-796 «О разграничении имущества, находящегося в муниципальной собственности Бардымского муниципального района» Земское Собрание Бардымского муниципального района
РЕШАЕТ:

1. Утвердить прилагаемый перечень имущества, находящегося в собственности Бардымского муниципального района, подлежащего передаче в муниципальную собственность Сарашевского сельского поселения.

2. Настоящее решение вступает в силу после официального опубликования в районной газете «Тан» («Рассвет»).

3. Контроль исполнения решения возложить на председателя комиссии по экономической политике Амирову С.Р.

Глава муниципального района -
глава администрации Бардымского
муниципального района



С.М.Ибраев

29.03.2013

УТВЕРЖДЕН
 решением Земского Собрания
 Бардымского муниципального района
 от 28.03.2013 № 639

Перечень имущества, находящегося в собственности Бардымского
 муниципального района, подлежащего передаче в муниципальную
 собственность Сарашевского сельского поселения.

№ п/п	Идентификационный код организации в ОКПО	Министерства (ведомства) в ОКОГУ	Территории в ОКАТО	Отрасли народного хозяйства в ОКВЭД	Полное наименование имущества	Юридический адрес организации, местонахождение имущества	Укрупненная специализация	Балансовая /остаточная стоимость фондов по состоянию на 01.01.2011 (тыс.руб.)	Среднесписочная численность персонала по состоянию на 01.01.2011 (чел.)
1	2	3	4	5	6	7	8	9	10
01					Линия уличного освещения протяженностью 420,74 м	с.Сараша, ул.Г.Тукая		0,00	
02					Линия уличного освещения протяженностью 804,71 м	с.Сараша, ул.С.Юлаева		0,00	
03					Линия уличного освещения протяженностью 247,43	с.Сараша, ул.Южная		0,00	
04					Линия уличного освещения протяженностью 197,65	с.Сараша, ул.Сайдашева		0,00	
05					Линия уличного освещения протяженностью 791,25	с.Сараша, ул.Школьная			
06					Линия уличного освещения протяженностью 489,68	с.Сараша, ул.Олимпийская			
07					Линия уличного освещения протяженностью 388,49	с.Сараша, ул.Полевая			
08					Линия уличного освещения протяженностью 817,22	с.Сараша, ул.Восточная			
09					Линия уличного освещения протяженностью 128,64	с.Сараша, ул.М.Горького			
10					Линия уличного освещения протяженностью 438,24	с.Сараша, ул.Титова			
11					Линия уличного освещения протяженностью 156,33	с.Сараша, ул.Гагарина			
12					Линия уличного освещения протяженностью 333,34	с.Сараша, ул.Молодежная			
13					Линия уличного освещения протяженностью 136,56	с.Сараша, ул.Вахитова			
14					Линия уличного освещения протяженностью 300м	с.Танып, ул.Ленина			
15					Линия уличного освещения протяженностью 1100м	с.Танып, ул.Молодежная			
16					Линия уличного освещения протяженностью 250м	с.Танып, ул.Школьная			
17					Линия уличного освещения	с.Танып,			

					протяженностью 300м	ул.Цветочная			
18					Скотомогильник «Акман ачык» с земельным участком кадастровый номер 59:13:2050102:1369	Пермский край, Бардымский район, Сарашевское сельское поселение, юго-западнее 2 км. от ул.Куйбышева, с.Сараши, урочище «Акман ачык»			
19					Биотермическая яма для павших животных с земельным участком 59:13:2100102:291	Пермский край, Бардымский район, с.Сараши, урочище «Каеннар басу»			
20					Улично-дорожная сеть ул. Г.Тукая	с. Сараши		0,00	
21					Улично-дорожная сеть ул. Казанбаева	с. Сараши		0,00	
22					Улично-дорожная сеть ул. М.Джалиля	с. Сараши		0,00	
23					Улично-дорожная сеть ул. Школьная	с. Сараши		0,00	
24					Улично-дорожная сеть ул. С.Юлаева	с. Сараши		0,00	
25					Улично-дорожная сеть ул. Сайдашева	с. Сараши		0,00	
26					Улично-дорожная сеть ул. Южная	с. Сараши		0,00	
27					Улично-дорожная сеть ул. Олимпийская	с. Сараши		0,00	
28					Улично-дорожная сеть ул. Молодежная	с. Сараши		0,00	
29					Улично-дорожная сеть ул. Вахитова	с. Сараши		0,00	
30					Улично-дорожная сеть ул. Куйбышева	с. Сараши		0,00	
31					Улично-дорожная сеть ул. Кирова	с. Сараши		0,00	
32					Улично-дорожная сеть ул.Мичурина	с. Сараши		0,00	
33					Улично-дорожная сеть ул.Советская	с. Сараши		0,00	
34					Улично-дорожная сеть ул.М.Горького	с. Сараши		0,00	
35					Улично-дорожная сеть ул.Титова	с. Сараши		0,00	
36					Улично-дорожная сеть ул.Гагарина	с. Сараши		0,00	
37					Улично-дорожная сеть ул.Пушкина	с. Сараши		0,00	
38					Улично-дорожная сеть ул.Чапаева	с. Сараши		0,00	
39					Улично-дорожная сеть	с. Сараши		0,00	

				ул.К.Маркса				
40				Улично-дорожная сеть ул.Свердлова	с. Сараши		0,00	
41				Улично-дорожная сеть ул.Полевая	с. Сараши		0,00	
42				Улично-дорожная сеть ул.Восточная	с. Сараши		0,00	
43				Улично-дорожная сеть ул.Юбилейная	с. Сараши		0,00	
44				Улично-дорожная сеть ул.Ленина	д.Усть-Ашап		0,00	
45				Улично-дорожная сеть ул.Цветочная	д.Усть-Ашап		0,00	
46				Улично-дорожная сеть ул.К.Маркса	д.Усть-Ашап		0,00	
47				Улично-дорожная сеть ул.Свердлова	д.Усть-Ашап		0,00	
48				Улично-дорожная сеть ул.Свердлова	д.Усть-Ашап			
49				Улично-дорожная сеть ул.М.Джалиля	д.Усть-Ашап			
50				Улично-дорожная сеть ул.Г.Тукая	д.Усть-Ашап			
51				Улично-дорожная сеть ул.Пушкина	д.Усть-Ашап			
52				Улично-дорожная сеть ул.Г.Тукая	с.Султанай			
53				Улично-дорожная сеть ул.М.Горького	с.Султанай			
54				Улично-дорожная сеть ул.Гагарина	с.Султанай			
55				Улично-дорожная сеть ул.Ленина	с.Султанай			
56				Улично-дорожная сеть ул.М.Джалиля	с.Султанай			
57				Улично-дорожная сеть ул.Советская	с.Султанай			
58				Улично-дорожная сеть ул.Мичурина	с.Султанай			
59				Улично-дорожная сеть ул.Вахитова	с.Султанай			
60				Улично-дорожная сеть ул.Мансурова	с.Султанай			
61				Улично-дорожная сеть ул.Чапаева	с.Султанай			
62				Улично-дорожная сеть ул.Школьная	с.Султанай			
63				Улично-дорожная сеть ул.З.Аминова	с.Султанай			
64				Улично-дорожная сеть ул.Молодежная	с.Танып			
65				Улично-дорожная сеть ул.Тулвинская	с.Танып			
66				Улично-дорожная сеть ул.Нагорная	с.Танып			
67				Улично-дорожная сеть ул.Советская	с.Танып			
68				Улично-дорожная сеть ул.Г.Тукая	с.Танып			
69				Улично-дорожная сеть ул.8- Марта	с.Танып			

70				Улично-дорожная сеть ул.Полевая	с.Танып			
71				Улично-дорожная сеть ул.Цветочная	с.Танып			
72				Улично-дорожная сеть ул.Казанская	с.Танып			
73				Улично-дорожная сеть ул.Школьная	с.Танып			
74				Улично-дорожная сеть ул.Чапаева	с.Танып			
75				Улично-дорожная сеть ул.Чапаева	с.Танып			
76				Улично-дорожная сеть ул.Ленина	д.Игатка			
77				Улично-дорожная сеть ул.Ленина	д.Нарадка			
78				Улично-дорожная сеть ул.Ленина	д.Усаклы			
79				Распределительный газопровод, протяженность 7563,25 п.м., (лит. Сг), Пермский край, Бардымский район, с.Усть- Ашاپ	Пермский край, Бардымский район, с.Усть-Ашاپ			
80				Кладбище Сараши 1	с.Сараш			
81				Кладбище Сараши 2	с.Сараш			
82				Кладбище Султанай 1	с.Султанай			
83				Кладбище Султанай 2	с.Султанай			
84				Кладбище	д.Усть Ашاپ			
85				Кладбище Танап 1	с.Танып			
86				Кладбище Танып 2	с.Танып			
87				Кладбище	д.Нарадка			
88				Кладбище	д.Усаклы			
89				Кладбище	д.Игатка			

**РЕШЕНИЕ
СОВЕТА ДЕПУТАТОВ САРАШЕВСКОГО СЕЛЬСКОГО
ПОСЕЛЕНИЯ
БАРДЫМСКОГО МУНИЦИПАЛЬНОГО РАЙОНА ПЕРМСКОГО
КРАЯ**

СОРОК ДЕВЯТОЕ ЗАСЕДАНИЕ

29.04.2013

№ 212

**О принятии имущества находящегося
в собственности Бардымского
муниципального района в собственность
Сарашевского сельского поселения**

В соответствии с Уставом Сарашевского сельского поселения Совет депутатов Сарашевского сельского поселения
РЕШАЕТ:

1. Утвердить прилагаемый перечень принятого имущества находящегося в собственности Бардымского муниципального района в собственность Сарашевского сельского поселения.
2. Настоящее решение вступает в силу после официального опубликования на специальных стендах.
3. Контроль исполнения данного решения оставляю за собой.

Глава поселения



А.А.Масагутова

УТВЕРЖДЕН

Решением Совета депутатов
Сарашевского сельского поселения
от 29.04.2013 № 212

Перечень принятого имущества находящегося в собственности Бардымского
муниципального в собственность Сарашевского сельского поселения.

№ п/п	Идентификационный код организации в ОКПО	Министерства (ведомства) в ОКОГУ	Территории в ОКАТО	Отрасли народного хозяйства в ОКВЭД	Полное наименование имущества	Юридический адрес организации, местонахождение имущества	Укрупненная специализация	Балансовая /остаточная стоимость фондов по состоянию на 01.01.2011 (тыс.руб.)	Среднесписочная численность персонала по состоянию на 01.01.2011 (чел.)
1	2	3	4	5	6	7	8	9	10
01					Линия уличного освещения протяженностью 420,74 м	с.Сараша, ул.Г.Тукая		0,00	
02					Линия уличного освещения протяженностью 804,71 м	с.Сараша, ул.С.Юлаева		0,00	
03					Линия уличного освещения протяженностью 247,43	с.Сараша, ул.Южная		0,00	
04					Линия уличного освещения протяженностью 197,65	с.Сараша, ул.Сайдашева		0,00	
05					Линия уличного освещения протяженностью 791,25	с.Сараша, ул.Школьная			
06					Линия уличного освещения протяженностью 489,68	с.Сараша, ул.Олимпийская			
07					Линия уличного освещения протяженностью 388,49	с.Сараша, ул.Полевая			
08					Линия уличного освещения протяженностью 817,22	с.Сараша, ул.Восточная			
09					Линия уличного освещения протяженностью 128,64	с.Сараша, ул.М.Горького			
10					Линия уличного освещения протяженностью 438,24	с.Сараша, ул.Титова			
11					Линия уличного освещения	с.Сараша, ул.Гагарин			

					протяженностью 156,33	а		
12					Линия уличного освещения протяженностью 333,34	с.Сараши, ул.Молоде жная		
13					Линия уличного освещения протяженностью 136,56	с.Сараши, ул.Вахитов а		
14					Линия уличного освещения протяженностью 300м	с.Танып, ул.Ленина		
15					Линия уличного освещения протяженностью 1100м	с.Танып, ул.Молоде жная		
16					Линия уличного освещения протяженностью 250м	с.Танып, ул.Школьн ая		
17					Линия уличного освещения протяженностью 300м	с.Танып, ул.Цветочн ая		
18					Скотомогильник «Акман ачык» с земельным участком кадастровый номер 59:13:2050102:1369	Пермский край, Бардымски й район, Сарашевск ое сельское поселение, юго- западнее 2 км. от ул.Куйбыш ева, с.Сараши, урочище «Акман ачык»		
19					Биотермическая яма для павших животных с земельным участком 59:13:2100102:291	Пермский край, Бардымски й район, с.Сараши, урочище «Каеннар басу»		
20					Улично-дорожная сеть ул. Г.Тукая	с. Сараши	0,00	
21					Улично-дорожная сеть ул. Казанбаева	с. Сараши	0,00	
22					Улично-дорожная сеть ул. М.Джалиля	с. Сараши	0,00	
23					Улично-дорожная сеть ул. Школьная	с. Сараши	0,00	
24					Улично-дорожная сеть ул. С.Юлаева	с. Сараши	0,00	
25					Улично-дорожная сеть	с. Сараши	0,00	

				ул. Сайдашева				
26				Улично-дорожная сеть ул. Южная	с. Сараши		0,00	
27				Улично-дорожная сеть ул. Олимпийская	с. Сараши		0,00	
28				Улично-дорожная сеть ул. Молодежная	с. Сараши		0,00	
29				Улично-дорожная сеть ул. Вахитова	с. Сараши		0,00	
30				Улично-дорожная сеть ул. Куйбышева	с. Сараши		0,00	
31				Улично-дорожная сеть ул. Кирова	с. Сараши		0,00	
32				Улично-дорожная сеть ул.Мичурина	с. Сараши		0,00	
33				Улично-дорожная сеть ул.Советская	с. Сараши		0,00	
34				Улично-дорожная сеть ул.М.Горького	с. Сараши		0,00	
35				Улично-дорожная сеть ул.Титова	с. Сараши		0,00	
36				Улично-дорожная сеть ул.Гагарина	с. Сараши		0,00	
37				Улично-дорожная сеть ул.Пушкина	с. Сараши		0,00	
38				Улично-дорожная сеть ул.Чапаева	с. Сараши		0,00	
39				Улично-дорожная сеть ул.К.Маркса	с. Сараши		0,00	
40				Улично-дорожная сеть ул.Свердлова	с. Сараши		0,00	
41				Улично-дорожная сеть ул.Полевая	с. Сараши		0,00	
42				Улично-дорожная сеть ул.Восточная	с. Сараши		0,00	
43				Улично-дорожная сеть ул.Юбилейная	с. Сараши		0,00	
44				Улично-дорожная сеть ул.Ленина	д.Усть- Ашар		0,00	
45				Улично-дорожная сеть ул.Цветочная	д.Усть- Ашар		0,00	
46				Улично-дорожная сеть ул.К.Маркса	д.Усть- Ашар		0,00	
47				Улично-дорожная сеть ул.Свердлова	д.Усть- Ашар		0,00	
48				Улично-дорожная сеть ул.Свердлова	д.Усть- Ашар			
49				Улично-дорожная сеть ул.М.Джалиля	д.Усть- Ашар			
50				Улично-дорожная сеть ул.Г.Тукая	д.Усть- Ашар			
51				Улично-дорожная сеть ул.Пушкина	д.Усть- Ашар			
52				Улично-дорожная сеть	с.Султанай			

				ул.Г.Тукая				
53				Улично-дорожная сеть ул.М.Горького	с.Султанай			
54				Улично-дорожная сеть ул.Гагарина	с.Султанай			
55				Улично-дорожная сеть ул.Ленина	с.Султанай			
56				Улично-дорожная сеть ул.М.Джалиля	с.Султанай			
57				Улично-дорожная сеть ул.Советская	с.Султанай			
58				Улично-дорожная сеть ул.Мичурина	с.Султанай			
59				Улично-дорожная сеть ул.Вахитова	с.Султанай			
60				Улично-дорожная сеть ул.Мансурова	с.Султанай			
61				Улично-дорожная сеть ул.Чапаева	с.Султанай			
62				Улично-дорожная сеть ул.Школьная	с.Султанай			
63				Улично-дорожная сеть ул.З.Аминова	с.Султанай			
64				Улично-дорожная сеть ул.Молодежная	с.Танып			
65				Улично-дорожная сеть ул.Тулвинская	с.Танып			
66				Улично-дорожная сеть ул.Нагорная	с.Танып			
67				Улично-дорожная сеть ул.Советская	с.Танып			
68				Улично-дорожная сеть ул.Г.Тукая	с.Танып			
69				Улично-дорожная сеть ул.8-Марта	с.Танып			
70				Улично-дорожная сеть ул.Полевая	с.Танып			
71				Улично-дорожная сеть ул.Цветочная	с.Танып			
72				Улично-дорожная сеть ул.Казанская	с.Танып			
73				Улично-дорожная сеть ул.Школьная	с.Танып			
74				Улично-дорожная сеть ул.Чапаева	с.Танып			
75				Улично-дорожная сеть ул.Чапаева	с.Танып			
76				Улично-дорожная сеть ул.Ленина	д.Игатка			
77				Улично-дорожная сеть ул.Ленина	д.Нарадка			
78				Улично-дорожная сеть	д.Усаклы			

				ул.Ленина				
79				Распределительный газопровод, протяженность 7563,25 п.м., (лит. Сг), Пермский край, Бардымский район, с.Усть-Ашап	Пермский край, Бардымский район, с.Усть-Ашап			
80				Кладбище Сараши 1	с.Сараш			
81				Кладбище Сараши 2	с.Сараш			
82				Кладбище Султанай 1	с.Султанай			
83				Кладбище Султанай 2	с.Султанай			
84				Кладбище	д.Усть Ашап			
85				Кладбище Танып 1	с.Танып			
86				Кладбище Танып 2	с.Танып			
87				Кладбище	д.Нарадка			
88				Кладбище	д.Усаклы			
89				Кладбище	д.Игатка			

Утвержден решением Совета депутатов
муниципального образования
«Сарашевское сельское поселение»
от 29.04.2013 № 212

Утвержден решением Земского
Собрания Бардымского
муниципального района
от 28.03.2013 № 639

**ПЕРЕЧЕНЬ
ОБЪЕКТОВ МУНИЦИПАЛЬНОЙ СОБСТВЕННОСТИ БАРДЫМСКОГО
МУНИЦИПАЛЬНОГО РАЙОНА, ПЕРЕДАВАЕМЫХ В СОБСТВЕННОСТЬ
САРАШЕВСКОГО СЕЛЬСКОГО ПОСЕЛЕНИЯ**

№ п/п	Идентификационный код организации в ОКПО	Министерства (ведомства) в ОКОГУ	Территория в ОКАТО	Отрасли народного хозяйства в ОКВЭД	Полное наименование имущества	Юридический адрес организации, местонахождение имущества	Укрупненная специализация	Балансовая /остаточная стоимость фондов по состоянию на 01.01.2011 (тыс.руб.)	Среднесписочная численность персонала по состоянию на 01.01.2011 (чел.)
1	2	3	4	5	6	7	8	9	10
31					Линия уличного освещения протяженностью 420,74 м	с.Сараши, ул.Г.Тукая		0,00	
32					Линия уличного освещения протяженностью 804,71 м	с.Сараши, ул.С.Юлаева		0,00	
33					Линия уличного освещения протяженностью 247,43	с.Сараши, ул.Южная		0,00	
34					Линия уличного освещения протяженностью 197,65	с.Сараши, ул.Сайдашева		0,00	
35					Линия уличного освещения протяженностью 791,25	с.Сараши, ул.Школьная			
36					Линия уличного освещения протяженностью 489,68	с.Сараши, ул.Олимпийская			
37					Линия уличного освещения протяженностью 388,49	с.Сараши, ул.Полевая			
38					Линия уличного освещения протяженностью 817,22	с.Сараши, ул.Восточная			
39					Линия уличного освещения протяженностью 128,64	с.Сараши, ул.М.Горького			
40					Линия уличного освещения протяженностью 438,24	с.Сараши, ул.Титова			
41					Линия уличного освещения протяженностью 156,33	с.Сараши, ул.Гагарина			
42					Линия уличного освещения протяженностью 333,34	с.Сараши, ул.Молодежная			
43					Линия уличного освещения протяженностью 136,56	с.Сараши, ул.Вахитова			
44					Линия уличного освещения протяженностью 300м	с.Танып, ул.Ленина			
45					Линия уличного освещения протяженностью 1100м	с.Танып, ул.Молодежная			
46					Линия уличного освещения протяженностью 250м	с.Танып, ул.Школьная			
47					Линия уличного освещения 48протяженностью 300м	с.Танып, ул.Цветочная			

48					Скотомогильник «Акман ачык» с земельным участком кадастровый номер 59:13:2050102:1369	Пермский край, Бардымский район, Сарашевское сельское поселение, юго-западнее 2 км. от ул.Куйбышев а, с.Сараши, урочище «Акман ачык»			
49					Биотермическая яма для павших животных с земельным участком 59:13:2100102:291	Пермский край, Бардымский район, с.Сараши, урочище «Каеннар басу»			
50					Улично-дорожная сеть ул. Г.Тукая	с. Сараши	0,00		
51					Улично-дорожная сеть ул. Казанбаева	с. Сараши	0,00		
52					Улично-дорожная сеть ул. М.Джалиля	с. Сараши	0,00		
53					Улично-дорожная сеть ул. Школьная	с. Сараши	0,00		
54					Улично-дорожная сеть ул. С.Юлаева	с. Сараши	0,00		
55					Улично-дорожная сеть ул. Сайдашева	с. Сараши	0,00		
56					Улично-дорожная сеть ул. Южная	с. Сараши	0,00		
57					Улично-дорожная сеть ул. Олимпийская	с. Сараши	0,00		
58					Улично-дорожная сеть ул. Молодежная	с. Сараши	0,00		
59					Улично-дорожная сеть ул. Вахитова	с. Сараши	0,00		
60					Улично-дорожная сеть ул. Куйбышева	с. Сараши	0,00		
61					Улично-дорожная сеть ул. Кирова	с. Сараши	0,00		
62					Улично-дорожная сеть ул.Мичурина	с. Сараши	0,00		
63					Улично-дорожная сеть ул.Советская	с. Сараши	0,00		
64					Улично-дорожная сеть ул.М.Горького	с. Сараши	0,00		
65					Улично-дорожная сеть ул.Титова	с. Сараши	0,00		
66					Улично-дорожная сеть ул.Гагарина	с. Сараши	0,00		
67					Улично-дорожная сеть ул.Пушкина	с. Сараши	0,00		
68					Улично-дорожная сеть ул.Чапаева	с. Сараши	0,00		
69					Улично-дорожная сеть	с. Сараши	0,00		

				ул.К.Маркса			
70				Улично-дорожная сеть ул.Свердлова	с. Сараши	0,00	
71				Улично-дорожная сеть ул.Полевая	с. Сараши	0,00	
72				Улично-дорожная сеть ул.Восточная	с. Сараши	0,00	
73				Улично-дорожная сеть ул.Юбилейная	с. Сараши	0,00	
74				Улично-дорожная сеть ул.Ленина	д.Усть-Ашап	0,00	
75				Улично-дорожная сеть ул.Цветочная	д.Усть-Ашап	0,00	
76				Улично-дорожная сеть ул.К.Маркса	д.Усть-Ашап	0,00	
77				Улично-дорожная сеть ул.Свердлова	д.Усть-Ашап	0,00	
78				Улично-дорожная сеть ул.Свердлова	д.Усть-Ашап		
79				Улично-дорожная сеть ул.М.Джалиля	д.Усть-Ашап		
80				Улично-дорожная сеть ул.Г.Тукая	д.Усть-Ашап		
81				Улично-дорожная сеть ул.Пушкина	д.Усть-Ашап		
82				Улично-дорожная сеть ул.Г.Тукая	с.Султанай		
83				Улично-дорожная сеть ул.М.Горького	с.Султанай		
84				Улично-дорожная сеть ул.Гагарина	с.Султанай		
85				Улично-дорожная сеть ул.Ленина	с.Султанай		
86				Улично-дорожная сеть ул.М.Джалиля	с.Султанай		
87				Улично-дорожная сеть ул.Советская	с.Султанай		
88				Улично-дорожная сеть ул.Мичурина	с.Султанай		
89				Улично-дорожная сеть ул.Вахитова	с.Султанай		
90				Улично-дорожная сеть ул.Мансурова	с.Султанай		
91				Улично-дорожная сеть ул.Чапаева	с.Султанай		
92				Улично-дорожная сеть ул.Школьная	с.Султанай		
93				Улично-дорожная сеть ул.З.Аминова	с.Султанай		
94				Улично-дорожная сеть ул.Молодежная	с.Танып		
95				Улично-дорожная сеть ул.Тулвинская	с.Танып		
96				Улично-дорожная сеть ул.Нагорная	с.Танып		
97				Улично-дорожная сеть ул.Советская	с.Танып		
98				Улично-дорожная сеть ул.Г.Тукая	с.Танып		
99				Улично-дорожная сеть ул.8- Марта	с.Танып		

100				Улично-дорожная сеть ул.Полевая	с.Танып		
101				Улично-дорожная сеть ул.Цветочная	с.Танып		
102				Улично-дорожная сеть ул.Казанская	с.Танып		
103				Улично-дорожная сеть ул.Школьная	с.Танып		
104				Улично-дорожная сеть ул.Чапаева	с.Танып		
105				Улично-дорожная сеть ул.Чапаева	с.Танып		
106				Улично-дорожная сеть ул.Ленина	д.Игатка		
107				Улично-дорожная сеть ул.Ленина	д.Нарадка		
108				Улично-дорожная сеть ул.Ленина	д.Усаклы		
109				Распределительный газопровод, протяженность 7563,25 п.м., (лит. Сг), Пермский край, Бардымский район, с.Усть-Ашап	Пермский край, Бардымский район, с.Усть-Ашап		
110				Кладбище Сараши 1	с.Сараш		
111				Кладбище Сараши 2	с.Сараш		
112				Кладбище Султанай 1	с.Султанай		
113				Кладбище Султанай 2	с.Султанай		
114				Кладбище	д.Усть Ашап		
115				Кладбище Танап 1	с.Танып		
116				Кладбище Танып 2	с.Танып		
117				Кладбище	д.Нарадка		
118				Кладбище	д.Усаклы		
119				Кладбище	д.Игатка		

Глава муниципального района -
Глава администрации Бардымского
муниципального района

С.М.Ибраев



Глава Сарапешевского сельского поселения

А.А.Масагутова



П.



ЗЕМСКОЕ СОБРАНИЕ
БАРДЫМСКОГО МУНИЦИПАЛЬНОГО РАЙОНА
ПЕРМСКОГО КРАЯ

ДВАДЦАТЬ СЕДЬМОЕ ЗАСЕДАНИЕ

РЕШЕНИЕ

28.03.2013

№ 640

**Об утверждении перечня
муниципального имущества,
находящегося в собственности
Бардымского муниципального района,
подлежащего передаче в муниципальную
собственность Тюндюковского сельского поселения**

В соответствии с Федеральным законом от 06.10.2003 № 131-ФЗ «Об общих принципах организации местного самоуправления в РФ», со ст.2 Закона Пермского края от 16.05.2011 № 768-ПК «О порядке разграничения имущества, находящегося в собственности муниципальных образований Пермского края», в целях внесения изменений и дополнений в Закон Пермского края от 18.12.2006 № 3400-796 «О разграничении имущества, находящегося в муниципальной собственности Бардымского муниципального района» Земское Собрание Бардымского муниципального района

РЕШАЕТ:

1. Утвердить прилагаемый перечень имущества, находящегося в собственности Бардымского муниципального района, подлежащего передаче в муниципальную собственность Тюндюковского сельского поселения.

2. Настоящее решение вступает в силу после официального опубликования в районной газете «Тан» («Рассвет»).

3. Контроль исполнения решения возложить на председателя комиссии по экономической политике Амирову С.Р.

Глава муниципального района -
глава администрации Бардымского
муниципального района



С.М.Ибраев

29.03.2013

УТВЕРЖДЕН

решением Земского Собрания
Бардымского муниципального района
от 28.03.2013 № 640

Перечень имущества, находящегося в собственности Бардымского
муниципального района, подлежащего передаче в муниципальную
собственность Тюндюковского сельского поселения.

№ п/п	Идентификационный код организации в ОКПО	Министерства (ведомства) в ОКОГУ	Территории в ОКАТО	Отрасли народного хозяйства в ОКВЭД	Полное наименование имущества	Юридический адрес организации, местонахождение имущества	Укрупненная специализация	Балансовая /остаточная стоимость фондов по состоянию на 01.01.2011 (тыс.руб.)	Среднесписочная численность персонала по состоянию на 01.01.2011 (чел.)
1	2	3	4	5	6	7	8	9	10
01					Линия уличного освещения протяженностью 778,3 М	с.Тюндюк, ул.Ленина		0,00	
02					Линия уличного освещения протяженностью 671,8 м	с.Тюндюк, ул.Молодежная		0,00	
03					Линия уличного освещения протяженностью 29,0 м.	д.Н.Казанка, ул.Мира		0,00	
04					Линия уличного освещения протяженностью 100,0 м.	д.Н.Казанка, ул.Мира		0,00	
05					Линия уличного освещения протяженностью 160,0 м.	д.Н.Казанка, ул.Школьная			
06					Линия уличного освещения протяженностью 238,0	д.В.Шлык, ул.Центральная			
07					Линия уличного освещения протяженностью 156,0 м.	д.В.Шлык, ул.Центральная			
08					Линия уличного освещения протяженностью 186,0 м.	д.В.Шлык, ул.Центральная			
09					Линия уличного освещения протяженностью 195,0	д.В.Шлык, ул.Центральная			
10					Трансформаторная подстанция КТП Б-619/400 кВа	с.Тюндюк, ул.Ленина			
11					Улично-дорожная сеть ул. М.Джалиля	с.Тюндюк		0,00	
12					Улично-дорожная сеть ул. Молодежная	с.Тюндюк		0,00	
13					Улично-дорожная сеть ул. Мичурина	с.Тюндюк		0,00	
14					Улично-дорожная сеть ул. Тулвинская	с.Тюндюк		0,00	
15					Улично-дорожная сеть ул. Казанбаева	с.Тюндюк		0,00	
16					Улично-дорожная сеть ул. Г.Тукая	с.Тюндюк		0,00	
17					Улично-дорожная сеть ул.	с.Тюндюк		0,00	

				Савинова			
18				Улично-дорожная сеть ул. Чапаева	с.Тюндюк	0,00	
19				Улично-дорожная сеть ул. Д.Кузаевой	с.Тюндюк	0,00	
20				Улично-дорожная сеть ул. Свердлова	с. Аклуши	0,00	
21				Улично-дорожная сеть ул. Тулвинская	с. Аклуши	0,00	
22				Улично-дорожная сеть ул. Г.Тукая	с. Аклуши	0,00	
23				Улично-дорожная сеть ул.Молодежная	с. Аклуши	0,00	
24				Улично-дорожная сеть ул.Хусаинова	с. Аклуши	0,00	
25				Улично-дорожная сеть ул.Полевая	с. Аклуши	0,00	
26				Улично-дорожная сеть ул.Кирова	с. Аклуши	0,00	
27				Улично-дорожная сеть ул.Мира	с. Аклуши	0,00	
28				Улично-дорожная сеть ул.Комарова	д.Старый Ашاپ	0,00	
29				Улично-дорожная сеть ул.Набережная	д.Старый Ашاپ	0,00	
30				Улично-дорожная сеть ул.Молодежная	д.Новая Казанка	0,00	
31				Улично-дорожная сеть ул.Южная	д.Новая Казанка	0,00	
32				Улично-дорожная сеть ул.Школьная	д.Новая Казанка	0,00	
33				Улично-дорожная сеть ул.Молодежная	д.Верхний шлык	0,00	
34				Улично-дорожная сеть ул.9 Мая	д.Верхний шлык	0,00	
35				Улично-дорожная сеть ул.Осиновка	д.Верхний шлык	0,00	
36				Улично-дорожная сеть ул.Тукая	д.Верхний шлык	0,00	
37				Улично-дорожная сеть ул.Заречная	д.Верхний шлык	0,00	
38				Улично-дорожная сеть ул.Дружбы	д.Новый Чад		
39				Улично-дорожная сеть ул.Казанбаева	д.Новый Чад		
40				Кладбище	с.Тюндюк		
41				Кладбище	д.Н.Казанка		
42				Кладбище	д.Н.Казанка		
43				Кладбище	д.В.Шлык		
44				Кладбище	д.В.Шлык		
45				Кладбище	с. Аклуши		
46				Кладбище	с. Аклуши		
47				Кладбище	д.Старый Ашاپ		
48				Кладбище	д.Новый Чад		



СОВЕТ ДЕПУТАТОВ ТЮНДЮКОВСКОГО СЕЛЬСКОГО ПОСЕЛЕНИЯ

СОРОК ТРЕТЬЕ ЗАСЕДАНИЕ

РЕШЕНИЕ

10.07.2013

№ 179

**Об утверждении перечня
муниципального имущества,
подлежащего приятию в муниципальную
собственность Тюндюковского сельского поселения**

В соответствии с Федеральным законом от 06.10.2003 № 131-ФЗ «Об общих принципах организации местного самоуправления в РФ», со ст.2 Закона Пермского края от 16.05.2011 № 768-ПК «О порядке разграничения имущества, находящегося в собственности муниципальных образований Пермского края», в целях внесения изменений и дополнений в Закон Пермского края от 18.12.2006 № 3400-796 «О разграничении имущества, находящегося в муниципальной собственности Бардымского муниципального района», на основании решения Земского Собрания Бардымского муниципального района от 28.03.2013 № 640 Совет депутатов Тюндюковского сельского поселения РЕШАЕТ:

1. Утвердить прилагаемый перечень имущества, находящегося в собственности Бардымского муниципального района, подлежащего приятию в муниципальную собственность Тюндюковского сельского поселения.

2. Настоящее решение вступает в силу после официального опубликования в районной газете «Ган» («Рассвет»).

3. Контроль исполнения решения возложить на председателя комиссии по экономической политике Усаеву Ф.И.

Глава сельского поселения



Р.Р.Мукаев

УТВЕРЖДЕН

решением Тюндюковского сельского поселения Бардымского муниципального района от 28.03.2013 № 640

Перечень имущества, находящегося в собственности Бардымского муниципального района, подлежащего принятию в муниципальную собственность Тюндюковского сельского поселения.

№ п/п	Идентификационный код организации в ОКПО	Министерства (ведомства) в ОКОНУ	Территория в ОКАТО	Отрасль народного хозяйства в ОКВЭД	Полное наименование имущества	Юридический адрес организации, местонахождение имущества	Укрупненная специализация	Балансовая /остаточная стоимость в фойлов по состоянию на 01.01.2011 (тыс.руб.)	Среднесписочная численность персонала по состоянию на 01.01.2011 (чел.)
1	2	3	4	5	6	7	8	9	10
01					Линия уличного освещения протяженностью 778,3 м	с. Тюндюк, ул.Ленина		0,00	
02					Линия уличного освещения протяженностью 671,8 м	с. Тюндюк, ул.Молодежная		0,00	
03					Линия уличного освещения протяженностью 29,0 м.	д.Н.Казанка, ул.Мира		0,00	
04					Линия уличного освещения протяженностью 100,0 м.	д.Н.Казанка, ул.Мира		0,00	
05					Линия уличного освещения протяженностью 160,0 м.	д.Н.Казанка, ул.Никольная			
06					Линия уличного освещения протяженностью 238,0	д.В.Шлык, ул.Центральная			
07					Линия уличного освещения протяженностью 156,0 м.	д.В.Шлык, ул.Центральная			
08					Линия уличного освещения протяженностью 186,0 м.	д.В.Шлык, ул.Центральная			
09					Линия уличного освещения протяженностью 195,0	д.В.Шлык, ул.Центральная			
10					Трансформаторная подстанция КТП Б-619/400 кВ.	с. Тюндюк, ул.Ленина			
11					Улично-дорожная сеть	с. Тюндюк		0,00	

				ул. М.Джалили			
12				Улично-дорожная сеть ул. Молодежная	с. Тюндюк	0,00	
13				Улично-дорожная сеть ул. Мичурина	с. Тюндюк	0,00	
14				Улично-дорожная сеть ул. Тулвинская	с. Тюндюк	0,00	
15				Улично-дорожная сеть ул. Казанбаева	с. Тюндюк	0,00	
16				Улично-дорожная сеть ул. Г.Тукая	с. Тюндюк	0,00	
17				Улично-дорожная сеть ул. Савинова	с. Тюндюк	0,00	
18				Улично-дорожная сеть ул. Чапаева	с. Тюндюк	0,00	
19				Улично-дорожная сеть ул. Д.Кузасовой	с. Тюндюк	0,00	
20				Улично-дорожная сеть ул. Свердлова	с. Аслуши	0,00	
21				Улично-дорожная сеть ул. Тулвинская	с. Аслуши	0,00	
22				Улично-дорожная сеть ул. Г.Тукая	с. Аслуши	0,00	
23				Улично-дорожная сеть ул. Молодежная	с. Аслуши	0,00	
24				Улично-дорожная сеть ул. Хусанова	с. Аслуши	0,00	
25				Улично-дорожная сеть ул. Полевая	с. Аслуши	0,00	
26				Улично-дорожная сеть ул. Кирова	с. Аслуши	0,00	
27				Улично-дорожная сеть ул. Мира	с. Аслуши	0,00	
28				Улично-дорожная сеть ул. Комарова	д. Старый Анкли	0,00	
29				Улично-дорожная сеть ул. Набережная	д. Старый Анан	0,00	
30				Улично-дорожная сеть ул. Молодежная	д. Новая Казанка	0,00	
31				Улично-дорожная сеть ул. Южная	д. Новая Казанка	0,00	
32				Улично-дорожная сеть ул. Школьная	д. Новая Казанка	0,00	
33				Улично-дорожная сеть ул. Молодежная	д. Верхний пелык	0,00	
34				Улично-дорожная сеть ул. 9 Мая	д. Верхний пелык	0,00	
35				Улично-дорожная сеть ул. Осипова	д. Верхний пелык	0,00	
36				Улично-дорожная сеть ул. Тукая	д. Верхний пелык	0,00	
37				Улично-дорожная сеть ул. Заречная	д. Верхний пелык	0,00	
38				Улично-дорожная сеть	д. Новый		

				ул. Дружбы	Чад			
39				Улично-дорожная сеть ул. Казанбаева	д. Новый Чад			
40				Кладбище	с. Тюлдок			
41				Кладбище	д. Н. Казанк а			
42				Кладбище	д. Н. Казанк а			
43				Кладбище	д. В. Шык			
44				Кладбище	д. В. Шык			
45				Кладбище	с. Аклуши			
46				Кладбище	с. Аклуши			
47				Кладбище	д. Старый Алап			
48				Кладбище	д. Новый Чад			

Утвержден решением Совета депутатов
муниципального образования
«Тюндюковского сельское поселение»
от 10.07.2013 № 179

Утвержден решением Земского
Собрания Бардымского
муниципального района
от 28.03.2013 № 640

**ПЕРЕЧЕНЬ
ОБЪЕКТОВ МУНИЦИПАЛЬНОЙ СОБСТВЕННОСТИ БАРДЫМСКОГО
МУНИЦИПАЛЬНОГО РАЙОНА, ПЕРЕДАВАЕМЫХ В СОБСТВЕННОСТЬ
ТЮНДЮКОВСКОГО СЕЛЬСКОГО ПОСЕЛЕНИЯ**

№ п/п	Идентификационный код организации в ОКПО	Министерства (ведомства) в ОКОГУ	Территория в ОКАТО	Отрасли народного хозяйства в ОКВЭД	Полное наименование имущества	Юридический адрес организации, местонахождение имущества	Укрупненная специализация	Балансовая /остаточная стоимость фондов по состоянию на 01.01.2011 (тыс.руб.)	Среднескользящая численность персонала на 01.01.2011 (чел.)
1	2	3	4	5	6	7	8	9	10
24					Линия уличного освещения протяженностью 778,3 М	с.Тюндюк, ул.Ленина		0,00	
25					Линия уличного освещения протяженностью 671,8 м	с.Тюндюк, ул.Молодежная		0,00	
26					Линия уличного освещения протяженностью 29,0 м.	д.Н.Казанка, ул.Мира		0,00	
27					Линия уличного освещения протяженностью 100,0 м.	д.Н.Казанка, ул.Мира		0,00	
28					Линия уличного освещения протяженностью 160,0 м.	д.Н.Казанка, ул.Школьная			
29					Линия уличного освещения протяженностью 238,0	д.В.Шлык, ул.Центральная			
30					Линия уличного освещения протяженностью 156,0 м.	д.В.Шлык, ул.Центральная			
31					Линия уличного освещения протяженностью 186,0 м.	д.В.Шлык, ул.Центральная			
32					Линия уличного освещения протяженностью 195,0	д.В.Шлык, ул.Центральная			
33					Трансформаторная подстанция КТП Б-619/400 кВа	с.Тюндюк, ул.Ленина			
34					Улично-дорожная сеть ул. М.Джалиля	с.Тюндюк		0,00	
35					Улично-дорожная сеть ул. Молодежная	с.Тюндюк		0,00	
36					Улично-дорожная сеть ул. Мичурина	с.Тюндюк		0,00	
37					Улично-дорожная сеть ул. Тувинская	с.Тюндюк		0,00	
38					Улично-дорожная сеть ул. Казанбаева	с.Тюндюк		0,00	
39					Улично-дорожная сеть ул. Г.Тукая	с.Тюндюк		0,00	
40					Улично-дорожная сеть ул.	с.Тюндюк		0,00	

				Савинова			
41				Улично-дорожная сеть ул. Чапаева	с.Тюндюк		0,00
42				Улично-дорожная сеть ул. Д.Кузаевой	с.Тюндюк		0,00
43				Улично-дорожная сеть ул. Свердлова	с. Аклуши		0,00
44				Улично-дорожная сеть ул. Тулвинская	с. Аклуши		0,00
45				Улично-дорожная сеть ул. Г.Тукая	с. Аклуши		0,00
46				Улично-дорожная сеть ул.Молодежная	с. Аклуши		0,00
47				Улично-дорожная сеть ул.Хусаинова	с. Аклуши		0,00
48				Улично-дорожная сеть ул.Полевая	с. Аклуши		0,00
49				Улично-дорожная сеть ул.Кирова	с. Аклуши		0,00
50				Улично-дорожная сеть ул.Мира	с. Аклуши		0,00
51				Улично-дорожная сеть ул.Комарова	д.Старый Ашар		0,00
52				Улично-дорожная сеть ул.Набережная	д.Старый Ашар		0,00
53				Улично-дорожная сеть ул.Молодежная	д.Новая Казанка		0,00
54				Улично-дорожная сеть ул.Южная	д.Новая Казанка		0,00
55				Улично-дорожная сеть ул.Школьная	д.Новая Казанка		0,00
56				Улично-дорожная сеть ул.Молодежная	д.Верхний шлык		0,00
57				Улично-дорожная сеть ул.9 Мая	д.Верхний шлык		0,00
58				Улично-дорожная сеть ул.Осиновка	д.Верхний шлык		0,00
59				Улично-дорожная сеть ул.Тукая	д.Верхний шлык		0,00
60				Улично-дорожная сеть ул.Заречная	д.Верхний шлык		0,00
61				Улично-дорожная сеть ул.Дружбы	д.Новый Чад		
62				Улично-дорожная сеть ул.Казанбаева	д.Новый Чад		
63				Кладбище	с.Тюндюк		
64				Кладбище	д.Н.Казанка		
65				Кладбище	д.Н.Казанка		
66				Кладбище	д.В.Шлык		
67				Кладбище	д.В.Шлык		
68				Кладбище	с. Аклуши		
69				Кладбище	с. Аклуши		
70				Кладбище	д.Старый Ашар		
71				Кладбище	д.Новый Чад		

Глава муниципального района
глава администрации Бардымского
муниципального района



Глава Тюндюковского сельского поселения

М.П.



Р.Р.Мукаев М.П.



ЗЕМСКОЕ СОБРАНИЕ
БАРДЫМСКОГО МУНИЦИПАЛЬНОГО РАЙОНА
ПЕРМСКОГО КРАЯ

ДВАДЦАТЬ СЕДЬМОЕ ЗАСЕДАНИЕ

РЕШЕНИЕ

28.03.2013

№ 641

**Об утверждении перечня
муниципального имущества,
находящегося в собственности
Бардымского муниципального района,
подлежащего передаче в муниципальную
собственность Федорковского сельского поселения**

В соответствии с Федеральным законом от 06.10.2003 № 131-ФЗ «Об общих принципах организации местного самоуправления в РФ», со ст.2 Закона Пермского края от 16.05.2011 № 768-ПК «О порядке разграничения имущества, находящегося в собственности муниципальных образований Пермского края», в целях внесения изменений и дополнений в Закон Пермского края от 18.12.2006 № 3400-796 «О разграничении имущества, находящегося в муниципальной собственности Бардымского муниципального района» Земское Собрание Бардымского муниципального района
РЕШАЕТ:

1. Утвердить прилагаемый перечень имущества, находящегося в собственности Бардымского муниципального района, подлежащего передаче в муниципальную собственность Федорковского сельского поселения.

2. Настоящее решение вступает в силу после официального опубликования в районной газете «Тан» («Рассвет»).

3. Контроль исполнения решения возложить на председателя комиссии по экономической политике Амирову С.Р.

Глава муниципального района -
глава администрации Бардымского
муниципального района



С.М.Ибраев

01.04.2013

УТВЕРЖДЕН
решением Земского Собрания
Бардымского муниципального района
от 01.04.2013 № 641

Перечень имущества, находящегося в собственности Бардымского
муниципального района, подлежащего передаче в муниципальную
собственность Федорковского сельского поселения.

№ п/п	Идентификационный код организации в ОКПО	Министерства (ведомства) в ОКОГУ	Территории в ОКАТО	Отрасли народного хозяйства в ОКВЭД	Полное наименование имущества	Юридический адрес организации, местонахождение имущества	Укрупненная специализация	Балансовая /остаточная стоимость фондов по состоянию на 01.01.2011 (тыс.руб.)	Среднесписочная численность персонала по состоянию на 01.01.2011 (чел.)
1	2	3	4	5	6	7	8	9	10
01					Улично-дорожная сеть ул. Гагарина	с. Федорки			
02					Улично-дорожная сеть ул. Мира	с. Федорки		0,00	
03					Улично-дорожная сеть ул. Молодежная	с. Федорки		0,00	
04					Улично-дорожная сеть ул. Комиссаров	с. Федорки		0,00	
05					Улично-дорожная сеть ул.Набережная	с. Федорки		0,00	
06					Улично-дорожная сеть ул. Чапаева	с. Федорки		0,00	
07					Улично-дорожная сеть ул. Советская	с. Федорки		0,00	
08					Улично-дорожная сеть ул. Гагарина	с. Уймуж		0,00	
09					Улично-дорожная сеть ул. Гаражная	с. Уймуж		0,00	
10					Улично-дорожная сеть ул. Г.Тукая	с. Уймуж		0,00	
11					Улично-дорожная сеть ул. Комарова	с. Уймуж		0,00	
12					Улично-дорожная сеть ул. М.Джалиля	с. Уймуж		0,00	
13					Улично-дорожная сеть ул.Ленина	с. Уймуж		0,00	
14					Улично-дорожная сеть ул.Набережная	с. Уймуж		0,00	
15					Улично-дорожная сеть ул.Советская	с. Уймуж		0,00	
16					Улично-дорожная сеть ул.Советская	д.Юкшур		0,00	
17					Улично-дорожная сеть ул.Гагарина	д.Юкшур		0,00	
18					Улично-дорожная сеть ул.Залесная	д.Юкшур		0,00	
19					Улично-дорожная сеть ул.Заречная	с.Акбаш		0,00	

20				Улично-дорожная сеть ул.Октябрьская	с.Акбаш		0,00	
21				Улично-дорожная сеть ул.Ленина	с.Акбаш			
22				Улично-дорожная сеть ул.Садовая	с.Акбаш			
23				Улично-дорожная сеть ул.1- Мая	с.Акбаш			
24				Улично-дорожная сеть ул.Чапаева	с.Акбаш			
25				Улично-дорожная сеть ул.Лесная	с.Акбаш			
26				Улично-дорожная сеть ул.Молодежная	с.Акбаш			
27				Улично-дорожная сеть ул.Школьная	с.Акбаш			
28				Кладбище	с.Акбаш			
29				Кладбище	с.Акбаш			
30				Кладбище	с.Уймуж			
31				Кладбище	с.Уймуж			
32				Кладбище	с.Уймуж			
33				Кладбище	с.Федорки			
34				Кладбище	с.Юкшур			



СОВЕТ ДЕПУТАТОВ
ФЕДОРКОВСКОГО СЕЛЬСКОГО ПОСЕЛЕНИЯ
ТРИДЦАТЬ ТРЕТЬЕ ЗАСЕДАНИЕ

РЕШЕНИЕ

14.05.2013

№ 185

**О принятии имущества, находящегося
в собственности Бардымского муниципального района
в собственность Федорковского сельского поселения.**

В соответствии с Федеральным законом от 06.10.2003 № 131-ФЗ « Об общих принципах организации местного самоуправления в РФ», со ст.2 Закона Пермского края от 16.05.2011 № 768-ПК « О порядке разграничения имущества, находящегося в собственности муниципальных образований Пермского края», в целях внесения изменений и дополнений в Закон Пермского края от 18.12.2006 №3400-796 « О разграничении имущества, находящегося в муниципальной собственности Бардымского муниципального района» и на основании решения № 641 от 28.03.2013г. Земского Собрания Бардымского муниципального района, Совет депутатов Федорковского сельского поселения Р Е Ш А Е Т :

1.Принять имущество, находящегося в собственности Бардымского муниципального района, в муниципальную собственность Федорковского сельского поселения.(перечень прилагается)

2.Контроль исполнения решения возложить на председателя комиссии по бюджету Тимирязевской М.С.

Глава сельского поселения



Р.Я.Имайкин

№ 40
13.05.13

УТВЕРЖДЕН

решением *Совета*
депутатов
№ 185 от 14.05.13.

Перечень имущества, находящегося в собственности Бардымского муниципального района, подлежащего передаче в муниципальную собственность Федорковского сельского поселения.

№ л/п	Идентификационный код организации в ОКПО	Министерства (ведомства) в ОКОГУ	Территории в ОКАТО	Отрасли народного хозяйства в ОКВЭД	Полное наименование имущества	Юридический адрес организации, местонахождение имущества	Укрупненная специализация	Балансовая /остаточная стоимость фондов по состоянию на 01.01.2011 (тыс.руб.)	Среднесписочная численность персонала по состоянию на 01.01.2011 (чел.)
1	2	3	4	5	6	7	8	9	10
01					Улично-дорожная сеть ул. Гагарина	с. Федорки			
02					Улично-дорожная сеть ул. Мира	с. Федорки		0,00	
03					Улично-дорожная сеть ул. Молодежная	с. Федорки		0,00	
04					Улично-дорожная сеть ул. Комиссаров	с. Федорки		0,00	
05					Улично-дорожная сеть ул.Набережная	с. Федорки		0,00	
06					Улично-дорожная сеть ул. Чапаева	с. Федорки		0,00	
07					Улично-дорожная сеть ул. Советская	с. Федорки		0,00	
08					Улично-дорожная сеть ул. Гагарина	с. Уймуж		0,00	
09					Улично-дорожная сеть ул. Гаражная	с. Уймуж		0,00	
10					Улично-дорожная сеть ул. Г.Тукая	с. Уймуж		0,00	
11					Улично-дорожная сеть ул. Комарова	с. Уймуж		0,00	
12					Улично-дорожная сеть ул. М.Джалиля	с. Уймуж		0,00	
13					Улично-дорожная сеть ул.Ленина	с. Уймуж		0,00	
14					Улично-дорожная сеть ул.Набережная	с. Уймуж		0,00	
15					Улично-дорожная сеть ул.Советская	с. Уймуж		0,00	
16					Улично-дорожная сеть ул.Советская	д.Юкшур		0,00	
17					Улично-дорожная сеть ул.Гагарина	д.Юкшур		0,00	
18					Улично-дорожная сеть ул.Залесная	д.Юкшур		0,00	
19					Улично-дорожная сеть ул.Заречная	с.Албаш		0,00	

20					Улично-дорожная сеть ул.Октябрьская	с.Акбаш		0.00	
21					Улично-дорожная сеть ул.Ленина	с.Акбаш			
22					Улично-дорожная сеть ул.Садовая	с.Акбаш			
23					Улично-дорожная сеть ул.1- Мая	с.Акбаш			
24					Улично-дорожная сеть ул.Чапаева	с.Акбаш			
25					Улично-дорожная сеть ул.Лесная	с.Акбаш			
26					Улично-дорожная сеть ул.Молодежная	с.Акбаш			
27					Улично-дорожная сеть ул.Школьная	с.Акбаш			
28					Кладбище	с.Акбаш			
29					Кладбище	с.Акбаш			
30					Кладбище	с.Уймуж			
31					Кладбище	с.Уймуж			
32					Кладбище	с.Уймуж			
33					Кладбище	с.Федорки			
34					Кладбище	с.Юкшур			

Утвержден решением Совета депутатов
муниципального образования
«Федорковское сельское поселение»
от 14.05.2013 № 185

Утвержден решением Земского
Собрания Бардымского
муниципального района
от 28.03.2013 № 641

**ПЕРЕЧЕНЬ
ОБЪЕКТОВ МУНИЦИПАЛЬНОЙ СОБСТВЕННОСТИ БАРДЫМСКОГО
МУНИЦИПАЛЬНОГО РАЙОНА, ПЕРЕДАВАЕМЫХ В СОБСТВЕННОСТЬ
ФЕДОРКОВСКОГО СЕЛЬСКОГО ПОСЕЛЕНИЯ**

№ п/п	Идентификационный код организации в ОКПО	Министерства (ведомства) в ОКОГУ	Территории в ОКАТО	Отрасли народного хозяйства в ОКВЭД	Полное наименование имущества	Юридический адрес организации, местонахождение имущества	Укупленная специализация	Балансовая /остаточная стоимость по состоянию на 01.01.2011 (тыс.руб.)	Среднесписочная численность персонала по состоянию на 01.01.2011 (чел.)
1	2	3	4	5	6	7	8	9	10
22					Улично-дорожная сеть ул. Гагарина	с. Федорки			
23					Улично-дорожная сеть ул. Мира	с. Федорки		0,00	
24					Улично-дорожная сеть ул. Молодежная	с. Федорки		0,00	
25					Улично-дорожная сеть ул. Комиссаров	с. Федорки		0,00	
26					Улично-дорожная сеть ул.Набережная	с. Федорки		0,00	
27					Улично-дорожная сеть ул. Чапаева	с. Федорки		0,00	
28					Улично-дорожная сеть ул. Советская	с. Федорки		0,00	
29					Улично-дорожная сеть ул. Гагарина	с. Уймуж		0,00	
30					Улично-дорожная сеть ул. Гаражная	с. Уймуж		0,00	
31					Улично-дорожная сеть ул. Г.Тукая	с. Уймуж		0,00	
32					Улично-дорожная сеть ул. Комарова	с. Уймуж		0,00	
33					Улично-дорожная сеть ул. М.Джалиля	с. Уймуж		0,00	
34					Улично-дорожная сеть ул.Ленина	с. Уймуж		0,00	
35					Улично-дорожная сеть ул.Набережная	с. Уймуж		0,00	
36					Улично-дорожная сеть ул.Советская	с. Уймуж		0,00	
37					Улично-дорожная сеть ул.Советская	д.Юкшур		0,00	
38					Улично-дорожная сеть ул.Гагарина	д.Юкшур		0,00	

39				Улично-дорожная сеть ул.Залесная	д.Юкшур		0,00	
40				Улично-дорожная сеть ул.Заречная	с.Акбаш		0,00	
41				Улично-дорожная сеть ул.Октябрьская	с.Акбаш		0,00	
42				Улично-дорожная сеть ул.Ленина	с.Акбаш			
43				Улично-дорожная сеть ул.Садовая	с.Акбаш			
44				Улично-дорожная сеть ул.1- Мая	с.Акбаш			
45				Улично-дорожная сеть ул.Чапаева	с.Акбаш			
46				Улично-дорожная сеть ул.Лесная	с.Акбаш			
47				Улично-дорожная сеть ул.Молодежная	с.Акбаш			
48				Улично-дорожная сеть ул.Школьная	с.Акбаш			
49				Кладбище	с.Акбаш			
50				Кладбище	с.Акбаш			
51				Кладбище	с.Уймуж			
52				Кладбище	с.Уймуж			
53				Кладбище	с.Уймуж			
54				Кладбище	с.Федорки			
55				Кладбище	с.Юкшур			

Глава муниципального района -
глава администрации Бардымского
муниципального района



С.М.Ибраев

Глава Федорковского сельского поселения



Р.Я.Имайкин



ЗЕМСКОЕ СОБРАНИЕ
БАРДЫМСКОГО МУНИЦИПАЛЬНОГО РАЙОНА
ПЕРМСКОГО КРАЯ

ДВАДЦАТЬ СЕДЬМОЕ ЗАСЕДАНИЕ

РЕШЕНИЕ

28.03.2013

№ 642

**Об утверждении перечня
муниципального имущества,
находящегося в собственности
Бардымского муниципального района,
подлежащего передаче в муниципальную
собственность Шермейского сельского поселения**

В соответствии с Федеральным законом от 06.10.2003 № 131-ФЗ «Об общих принципах организации местного самоуправления в РФ», со ст.2 Закона Пермского края от 16.05.2011 № 768-ПК «О порядке разграничения имущества, находящегося в собственности муниципальных образований Пермского края», в целях внесения изменений и дополнений в Закон Пермского края от 18.12.2006 № 3400-796 «О разграничении имущества, находящегося в муниципальной собственности Бардымского муниципального района» Земское Собрание Бардымского муниципального района
РЕШАЕТ:

1. Утвердить прилагаемый перечень имущества, находящегося в собственности Бардымского муниципального района, подлежащего передаче в муниципальную собственность Шермейского сельского поселения.

2. Настоящее решение вступает в силу после официального опубликования в районной газете «Тан» («Рассвет»).

3. Контроль исполнения решения возложить на председателя комиссии по экономической политике Амирову С.Р.

Глава муниципального района -
глава администрации Бардымского
муниципального района



С.М.Ибраев

01.04.2013

УТВЕРЖДЕН
 решением Земского Собрания
 Бардымского муниципального района
 от 28.03.2013 № 642

Перечень имущества, находящегося в собственности Бардымского муниципального района, подлежащего передаче в муниципальную собственность Шермейского сельского поселения.

№ п/п	Идентификационный код организации в ОКПО	Министерства (ведомства) в ОКОГУ	Территории в ОКАТО	Отрасли народного хозяйства в ОКВЭД	Полное наименование имущества	Юридический адрес организации, местонахождение имущества	Укрупненная специализация	Балансовая /остаточная стоимость фондов по состоянию на 01.01.2011 (тыс.руб.)	Среднесписочная численность персонала по состоянию на 01.01.2011 (чел.)
1	2	3	4	5	6	7	8	9	10
01					Квартира № 1 в 3-х квартирном жилом доме	д.Шабарка ул.Центральная, д.12		0,00	
02					Квартира № 2 в 3-х квартирном жилом доме	д.Шабарка ул.Центральная, д.12		0,00	
03					Квартира № 3 в 3-х квартирном жилом доме	д.Шабарка ул.Центральная, д.12		0,00	
04					Квартира № 2 в 2-х квартирном жилом доме	д.Шабарка ул. Мира д.6		0,00	
05					Улично-дорожная сеть ул. Революция	с. Шермейка		0,00	
06					Улично-дорожная сеть ул. Советская	с. Шермейка		0,00	
07					Улично-дорожная сеть ул. Зеленая	с. Шермейка		0,00	
08					Улично-дорожная сеть ул. Школьная	с. Шермейка		0,00	
09					Улично-дорожная сеть ул.Юбилейная	с. Шермейка		0,00	
10					Улично-дорожная сеть ул. Тракторная	с. Шермейка		0,00	
11					Улично-дорожная сеть ул. Пугачева	д.Караул		0,00	
12					Улично-дорожная сеть ул. Центральная	д.Антуфьево		0,00	
13					Улично-дорожная сеть ул. Нагорная	д.Антуфьево		0,00	
14					Улично-дорожная сеть ул. Заречная	д.Антуфьево		0,00	
15					Улично-дорожная сеть ул. Тракторная	д.Зайцево		0,00	
16					Улично-дорожная сеть ул. Уральская	д.Шермеинск		0,00	
17					Улично-дорожная сеть ул.Центральная	д.Шабарка		0,00	

18				Улично-дорожная сеть ул.Мира	д.Шабарка	0,00	
19				Улично-дорожная сеть ул.Парковая	д.Шабарка	0,00	
20				Улично-дорожная сеть ул.Тракторная	д.Шабарка	0,00	
21				Улично-дорожная сеть ул.Заречная	д.Щипа	0,00	
22				Улично-дорожная сеть ул.Прудная	д.Щипа	0,00	
23				Улично-дорожная сеть ул.Тракторная	д.Низовское	0,00	
24				Улично-дорожная сеть ул.Солнечная	п.Искирский	0,00	
25				Кладбище	с.Шермейка	0,00	
26				Кладбище	с.Антуфьево	0,00	
27				Кладбище	д.Шермейка	0,00	
28				Кладбище	д.Шабарка	0,00	
29				Кладбище	д.Кувья	0,00	



**СОВЕТ ДЕПУТАТОВ
ШЕРМЕЙСКОГО СЕЛЬСКОГО ПОСЕЛЕНИЯ
ВТОРОГО СОЗЫВА**

ТРИДЦАТЬ ЧЕТВЕРТОЕ ЗАСЕДАНИЕ

РЕШЕНИЕ

18.06.2013

№ 148

Об утверждении перечня муниципального имущества, находящегося в собственности Бардымского муниципального района, подлежащего передаче в муниципальную собственность Шермейского сельского поселения

В соответствии с Федеральным законом от 06.10.2003 № 131-ФЗ «Об общих принципах организации местного самоуправления в РФ», со ст.2 Закона Пермского края от 16.05.2011 № 768-ПК «О порядке разграничения имущества, находящегося в собственности муниципальных образований Пермского края», в целях внесения изменений и дополнений в Закон Пермского края от 18.12.2006 № 3400-796 «О разграничении имущества, находящегося в муниципальной собственности Бардымского муниципального района» Совет депутатов Шермейского сельского поселения

РЕШАЕТ:

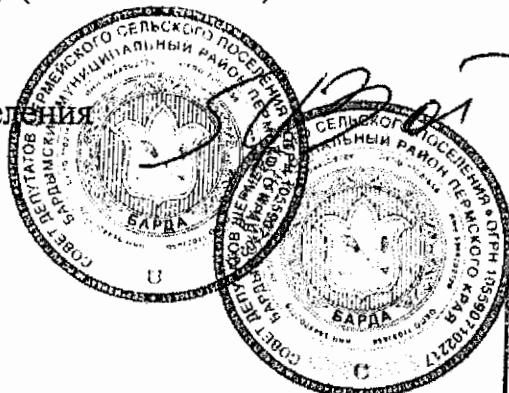
1. Утвердить прилагаемый перечень имущества, находящегося в собственности Бардымского муниципального района, подлежащего передаче в муниципальную собственность Шермейского сельского поселения.

2. Настоящее решение вступает в силу после официального опубликования (обнародования).

3. Контроль исполнения данного решения возложить на комиссию по бюджету, налогам и имуществу (Акманаев С.М.)

Глава сельского поселения

М.П.Волков



КОПИЯ ВЕРНА

Специально

Мочалова В.Н.

Мочалова В.Н.

УТВЕРЖДЁН
 решением Совета депутатов
 Шермейского сельского поселения
 от 18.06.2013 № 148

Перечень имущества, находящегося в собственности Бардымского
 муниципального района, подлежащего передаче в муниципальную
 собственность Шермейского сельского поселения.

№ п/п	Идентификационный код организации в ОКПО	Министерства (ведомства) в ОКОГУ	Территории в ОКАТО	Отрасли народного хозяйства в ОКВЭД	Полное наименование имущества	Юридический адрес организации, местонахождение имущества	Укрупненная специализация	Балансовая /остаточная стоимость фондов по состоянию на 01.01.2011 (тыс.руб.)	Среднесписочная численность персонала по состоянию на 01.01.2011 (чел.)
1	2	3	4	5	6	7	8	9	10
01					Квартира № 1 в 3-х квартирном жилом доме	д.Шабарка ул.Центральная, д.12		0,00	
02					Квартира № 2 в 3-х квартирном жилом доме	д.Шабарка ул.Центральная, д.12		0,00	
03					Квартира № 3 в 3-х квартирном жилом доме	д.Шабарка ул.Центральная, д.12		0,00	
04					Квартира № 2 в 2-х квартирном жилом доме	д.Шабарка ул. Мира д.6		0,00	
05					Улично-дорожная сеть ул. Революция	с. Шермейка		0,00	
06					Улично-дорожная сеть ул. Советская	с. Шермейка		0,00	
07					Улично-дорожная сеть ул. Зеленая	с. Шермейка		0,00	
08					Улично-дорожная сеть ул. Школьная	с. Шермейка		0,00	
09					Улично-дорожная сеть ул.Юбилейная	с. Шермейка		0,00	
10					Улично-дорожная сеть ул. Тракторная	с. Шермейка		0,00	
11					Улично-дорожная сеть	д.Караул		0,00	

				ул. Пугачева				
12				Улично-дорожная сеть ул. Центральная	д. Антуфьев о		0,00	
13				Улично-дорожная сеть ул. Нагорная	д. Антуфьев о		0,00	
14				Улично-дорожная сеть ул. Заречная	д. Антуфьев о		0,00	
15				Улично-дорожная сеть ул. Тракторная	д. Зайцево		0,00	
16				Улично-дорожная сеть ул. Уральская	д. Шермеин ск		0,00	
17				Улично-дорожная сеть ул. Центральная	д. Шабарка		0,00	
18				Улично-дорожная сеть ул. Мира	д. Шабарка		0,00	
19				Улично-дорожная сеть ул. Парковая	д. Шабарка		0,00	
20				Улично-дорожная сеть ул. Тракторная	д. Шабарка		0,00	
21				Улично-дорожная сеть ул. Заречная	д. Шипа		0,00	
22				Улично-дорожная сеть ул. Прудная	д. Шипа		0,00	
23				Улично-дорожная сеть ул. Тракторная	д. Низовско е		0,00	
24				Улично-дорожная сеть ул. Солнечная	п. Искирски й		0,00	
25				Кладбище	с. Шермейк а		0,00	
26				Кладбище	с. Антуфьев о		0,00	
27				Кладбище	д. Шермейк а		0,00	
28				Кладбище	д. Шабарка		0,00	
29				Кладбище	д. Кувья		0,00	

Утвержден решением Совета депутатов
муниципального образования
«Шермейское сельское поселение»
от 18.06.2013 № 148

Утвержден решением Земского
Собрания Бардымского
муниципального района
от 28.03.2013 № 642

**ПЕРЕЧЕНЬ
ОБЪЕКТОВ МУНИЦИПАЛЬНОЙ СОБСТВЕННОСТИ БАРДЫМСКОГО
МУНИЦИПАЛЬНОГО РАЙОНА, ПЕРЕДАВАЕМЫХ В СОБСТВЕННОСТЬ
ШЕРМЕЙСКОГО СЕЛЬСКОГО ПОСЕЛЕНИЯ**

№ п/п	Идентификационный код организации в ОКПО	Министерства (ведомства) в ОКОГУ	Территория в ОКАТО	Отрасль народного хозяйства в ОКВЭД	Полное наименование имущества	Юридический адрес организации, местонахождение имущества	Укрупненная специализация	Балансовая /остаточная стоимость по состоянию на 01.01.2011 (тыс.руб.)	Среднесписочная численность персонала по состоянию на 01.01.2011 (чел.)
1	2	3	4	5	6	7	8	9	10
61					Квартира № 1 в 3-х квартирном жилом доме	д.Шабарка ул.Центральная, д.12		0,00	
62					Квартира № 2 в 3-х квартирном жилом доме	д.Шабарка ул.Центральная, д.12		0,00	
63					Квартира № 3 в 3-х квартирном жилом доме	д.Шабарка ул.Центральная, д.12		0,00	
64					Квартира № 2 в 2-х квартирном жилом доме	д.Шабарка ул. Мира д.6		0,00	
65					Улично-дорожная сеть ул. Революция	с. Шермейка		0,00	
66					Улично-дорожная сеть ул. Советская	с. Шермейка		0,00	
67					Улично-дорожная сеть ул. Зеленая	с. Шермейка		0,00	
68					Улично-дорожная сеть ул. Школьная	с. Шермейка		0,00	
69					Улично-дорожная сеть ул.Юбилейная	с. Шермейка		0,00	
70					Улично-дорожная сеть ул. Тракторная	с. Шермейка		0,00	
71					Улично-дорожная сеть ул. Пугачева	д.Караул		0,00	
72					Улично-дорожная сеть ул. Центральная	д.Ангуфьево		0,00	
73					Улично-дорожная сеть ул. Нагорная	д.Ангуфьево		0,00	
74					Улично-дорожная сеть ул. Заречная	д.Ангуфьево		0,00	
75					Улично-дорожная сеть ул. Тракторная	д.Зайцево		0,00	
76					Улично-дорожная сеть ул. Уральская	д.Шермеинск		0,00	
78					Улично-дорожная сеть ул.Центральная	д.Шабарка		0,00	
79					Улично-дорожная сеть ул.Мира	д.Шабарка		0,00	

80				Улично-дорожная сеть ул.Парковая	д.Шабарка	0,00	
81				Улично-дорожная сеть ул.Тракторная	д.Шабарка	0,00	
82				Улично-дорожная сеть ул.Заречная	д.Щипа	0,00	
83				Улично-дорожная сеть ул.Прудная	д.Щипа	0,00	
84				Улично-дорожная сеть ул.Тракторная	д.Низовское	0,00	
85				Улично-дорожная сеть ул.Солнечная	п.Искирский	0,00	
86				Кладбище	с.Шермейка	0,00	
87				Кладбище	с.Антуфьево	0,00	
88				Кладбище	д.Шермейка	0,00	
89				Кладбище	д.Шабарка	0,00	
90				Кладбище	д.Кувья	0,00	

Глава муниципального района -
глава администрации Бардымского
муниципального района

Глава Шермейского сельского поселения



С.М.Ибраев

Мочалова

В.Н.Мочалова

МП.

МП.



ЗЕМСКОЕ СОБРАНИЕ
БАРДЫМСКОГО МУНИЦИПАЛЬНОГО РАЙОНА
ПЕРМСКОГО КРАЯ

ДВАДЦАТЬ СЕДЬМОЕ ЗАСЕДАНИЕ

РЕШЕНИЕ

28.03.2013

№ 644

**Об утверждении перечня
муниципального имущества,
находящегося в собственности
Бардымского сельского поселения,
подлежащего принятию в муниципальную
собственность Бардымского муниципального района**

В соответствии с Федеральным законом от 06.10.2003 № 131-ФЗ «Об общих принципах организации местного самоуправления в Российской Федерации», со ст.4 Закона Пермского края от 16.05.2011 № 768-ПК «О порядке разграничения имущества, находящегося в собственности муниципальных образований Пермского края», на основании решений Совета депутатов Бардымского сельского поселения от 05.09.2012 № 479, 02.04.2012 № 427 в целях внесения изменений и дополнений в Закон Пермского края от 18.12.2006 №3400-796 «О разграничении имущества, находящегося в муниципальной собственности Бардымского муниципального района» Земское Собрание Бардымского муниципального района

РЕШАЕТ:

1. Утвердить прилагаемый перечень имущества, находящегося в собственности Бардымского сельского поселения, подлежащего принятию в муниципальную собственность Бардымского муниципального района.
2. Настоящее решение вступает в силу после официального опубликования в районной газете «Тан» («Рассвет»).
3. Контроль исполнения решения возложить на председателя комиссии по экономической политике Амирову С.Р.

Глава муниципального района -
глава администрации Бардымского
муниципального района



С.М.Ибраев

01.04.2013

УТВЕРЖДЕН
решением Земского Собрания
Бардымского муниципального района
от 28.03.2013 № 644

Перечень имущества, находящегося в собственности Бардымского сельского поселения, подлежащего принятию в муниципальную собственность Бардымского муниципального района.

№ п/п	Идентификационный код организации в ОКПО	Министерства (ведомства) в ОКОГУ	Территории в ОКАТО	Отрасли народного хозяйства в ОКВЭД	Полное наименование имущества	Юридический адрес организации, местонахождение имущества	Укрупненная специализация	Балансовая /остаточная стоимость фондов по состоянию на 01.01.2011 (тыс.руб.)	Среднесписочная численность персонала по состоянию на 01.01.2011 (чел.)
1	2	3	4	5	6	7	8	9	10
1					Учебно-офисный центр, назначение: нежилое, 2-этажный (подземных этажей 0), общая площадь 434,4 кв.м, инв. № 3/246, лит.А	Пермский край, Бардымский район, с.Барда, ул.Ленина, д.52Г		2 497 481,00	
2					1-этажное бревенчатое здание, назначение – дом культуры (лит.А), общая площадь 246,9 кв.м., с котельной (лит.Г), туалетом (лит.І)	Пермский край, Бардымский район, д.Мостовая, ул.Центральная, д.40		971864,25	
3					1-этажное бревенчатое здание, назначение – дом культуры (лит.А), общая площадь 200,5 кв.м, в том числе полезная 200,5 кв.м, с теплым пристроем (лит.Г), навесом (лит.Г1) калиткой (лит.І), забором (лит. ІІ), забором (лит.ІІІ), туалетом (лит.ІV)	Пермский край, Бардымский район, д.Чалково, ул.Зеленая, д.2		899286,50	



КОПИЯ

**СОВЕТ ДЕПУТАТОВ
БАРДЫМСКОГО СЕЛЬСКОГО ПОСЕЛЕНИЯ
СОРОК ДЕВЯТОЕ (ВНЕОЧЕРЕДНОЕ) ЗАСЕДАНИЕ
РЕШЕНИЕ**

02 апреля 2012 года

№ 427

**О внесении изменений в решение
Совета депутатов от 23.11.2011 № 387
«Об утверждении перечня имущества,
передаваемого в собственность
муниципального района»**

В соответствии с Федеральным законом от 06.10.2003 № 131-ФЗ «Об общих принципах организации местного самоуправления в РФ», с п. 2 ст. 3 Закона Пермского края от 16.05.2011 № 768-ПК «О порядке разграничения имущества, находящегося в собственности муниципальных образований Пермского края» в целях уточнения ранее утвержденного перечня имущества, находящегося в муниципальной собственности Бардымского сельского поселения Совет депутатов РЕШАЕТ:

1. Утвердить перечень имущества, передаваемого в собственность Бардымского муниципального района Пермского края в новой редакции согласно приложению.

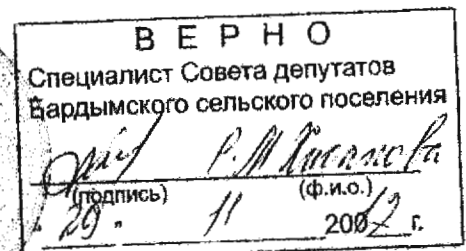
2. Решение Совета депутатов от 23.11.2011 № 387 «Об утверждении перечня имущества, передаваемого в собственность муниципального района» считать утратившим силу.

3. Решение вступает в силу со дня подписания.

4. Контроль за исполнением данного решения возложить на комиссию по экономике, бюджету, налогам и имуществу (Зарипов Д.Г.).

Глава поселения
02.04.2012

Ф.Ф. Сарманаев



Приложение
 УТВЕРЖДЕН
 решением Совета депутатов от 02.04.2012
 № 427

ПЕРЕЧЕНЬ ОБЪЕКТОВ МУНИЦИПАЛЬНОЙ СОБСТВЕННОСТИ, ПОДЛЕЖАЩИХ ПЕРЕДАЧЕ

№ п/п	Идентификационный код организации в ОКПО	Министерства (ведомства) в ОКОГУ	Территории ОКATO	Отрасли народного хозяйства	Полное наименование организации, имущества	Юридический адрес организации, местонахождение имущества	Укрупненная специализация	Балансовая/остаточная стоимость основных фондов (по состоянию на последнюю отчетную дату), тыс. руб.	Среднесписочная численность персонала (по состоянию на последнюю отчетную дату), чел.
1	2	3	4	5	6	7	8	9	10
1					Здание Бардымского ЦКДС	Пермский край, с. Барда, ул. Ленина, д. 39		27631,383,50/18 595963,61	
2					КТП Б494/2х400кВа	Пермский край, с. Барда, ул. Ленина, д. 39в		239254/0,000	
3					DVD-плеер			1,380,51/0,000	
4					Конференц стол			2,140/0,000	
5					элект.дрель			1,100/0,0	
6					Рояль "Миньон"			16,763,55/0,0	
7					синтезатор Yamaha			26,296,62/0,0	
8					Компьютер Pentium 133			36,536,57/0,0	
9					усилитель мощности Pelvey			17,850,00/0,0	
10					синтезатор Yamaha PSR-740			56,649,95/ 15486,60	
					малый стационарный комплекс МСН			23,607,22/ 6441,68	

ВЕРНО

Специалист Совета депутатов
 Бардымского сельского поселения

(подпись)

(ф.и.о.)

2012 г.

КОПИЯ

КОПИЯ

№ п/п	Идентификационный код организации в ОКПО	Министерства (ведомства) в ОКОГУ	Территории ОКATO	Отрасли народного хозяйства	Полное наименование организации, имущества	Юридический адрес организации, местонахождение имущества	Укрупненная специализация	Балансовая/остаточная стоимость основных фондов (по состоянию на последнюю отчетную дату), тыс. руб.	Среднесписочная численность персонала (по состоянию на последнюю отчетную дату), чел.
12					микшерский пульт Soundcraft SX			51,586,50/18371,98	
13					Проигрыватель CD			17,600,10/ 0,0	
14					Баян юпитер " Люкс			305,250,00/199673,40	
15					усилитель С-МАРК 2650			22,820,00/10476,96	
16					комплект звукоусилительной аппаратуры			590,000/275845,01	
17					музыкальный центр LG			11,196,48/ 0,0	
18					радиомикрофон AKG 1			16,050,00/ 0,00	
19					радиомикрофон AKG 2			16,050,00/ 0,00	
20					принтер цифровой аппарат			20,763,35/ 0,00	
21					телевизор TV SAMSUNG			7,883,75/ 0,00	
22					видео VCP Samsung			3,837,75/ 0,00	
23					шнур для микрофона			3,956,70/ 0,00	
24					световой прибор, прожектор			24,677,06/ 0,00	
25					Пульт микшерский с наушником Spinif			4,922,00/ 0,00	
26					Акустическая система GS-153			19,609,26/ 0,0	
27					световой прибор HX-9702-1			4,440,00/ 0,0	
28					Пианино "Кама"			7,009,86/ 0,0	
29					МД проигрыватель Soni-480			11,202,75/ 0,0	
30					МД проигрыватель Soni-480			9,547,20/ 0,0	
31					световой прибор HX-9702-1			10,300,00/ 0,0	
32					шар зеркальный с мотором			6,180,00/ 0,0	
33					проектор			32,100,00/ 17896	
34					экран			9,900,00/0,0	
35					Видеопроектор P1C P1C 400P			45,920,91/ 0,0	

ВЕРНО

Специалист Совета депутатов
Бардымского сельского поселения


(подпись) _____ (Ф.И.О.) _____
" 19 " _____ 2008 г.

КОПИЯ

N п/п	Идентификационный код организации в ОКПО	Министерства (ведомства) в ОКОГУ	Территории ОКATO	Отрасли народного хозяйства	Полное наименование организации, имущества	Юридический адрес организации, местонахождение имущества	Укрупненная специализация	Балансовая/остаточная стоимость основных фондов (по состоянию на последнюю отчетную дату), тыс. руб.	Среднесписочная численность персонала (по состоянию на последнюю отчетную дату), чел.
36					Компьютер.		30,705,92/ 0,0		
37					музыкальный центр		10,914,0/ 0,0		
38					копировальный аппарат CA non FC 228		9,690,00/0,0		
39					принтер		5,075,52/0,0		
40					Одежда Сцены		35,317,43/ 0,0		
41					Стойка для микрофона		3,660/ 0,0		
42					Стеллаж книжный		6,467,08/0,0		
43					Трильяж		3,687,22/ 0,0		
44					Стенка		6,182,46/0,0		
45					Стенка		8,639,18/ 0,0		
46					Вуаль-шторы кафе		4,327,08/0,0		
47					Рабочий стол		3,745,00/ 0,0		
48					Обогреватель масляной		3,183,89/ 0,0		
49					системный блок MONARCH		13,000/0,0		
50					монитор TFT 19" Philips		4,000/ 0,0		
51					Пушка театральная		24,588,16/15957,16		
52					микрофон 2шт.		6,000/0,0		
53					факс на термобумаге с трубкой		7,354,00/0,0		
54					центральный прибор		55,120,00/37678		
55					видеокамера		15,940,00/0,0		
56					Музыкальный центр LG		14,000/0,0		
57					акустическая система		33,725,00/27367		
58					акустическая система		33,725,00/27367		
59					ЖК-телевизор со встроенным циф. фоторамка		6,300,00/0,0		
60					гитара		3,400,00/0,0		
61					бензотриммер Россия PARTNER T281		9,000,00/0,0		
62					радиомикрофон		12,000,00/0,0		

ВЕРНО

Специалист Совета депутатов
Бардымского сельского поселения


 (подпись) (ф.и.о.)
 "29" // 2008 г.

КОПИЯ

№ п/п	Идентификационный код организации в ОКПО	Министерства (ведомства) в ОКОГУ	Территории ОКАТО	Отрасли народного хозяйства	Полное наименование организации, имущества	Юридический адрес организации, местонахождение имущества	Укрупненная специализация	Балансовая/остаточная стоимость основных фондов (по состоянию на последнюю отчетную дату), тыс. руб.	Среднесписочная численность персонала (по состоянию на последнюю отчетную дату), чел.
63					шнур		3,500/0,0		
64					шкаф для документов		6,600/0,0		
65					полка со стекл. фасад.		3,800/0,0		
66					Шкаф для одежды		5,230/0,0		
67					Конференц стол		4,000/0,0		
68					швейная машина		5,190/0,0		
69					жилет женский татарский		38,000/0,0		
70					жилет мужской татарский		40,000/0,0		
71					платье женское татарское		38,000/0,0		
72					платье сценическое		4,000/0,0		
73					Пылесос		3,500/0,0		
74					стремянка		8,000/0,0		
75					шкаф металлический		6,800/0,0		
76					стол 2-х тумбовый		3,378,24/0,0		
77					стол для настольного тенниса		9,154/0,00		
78					стол для настольного тенниса		8,994/0,00		
79					стол для настольного тенниса		18,148/0,00		
80					шкаф		3,060/0,00		
81					шкаф-витрина		3,468/0,00		
82					лыжи пластик 2 пары		13,000/0,00		
83					лыжи пластик проф		12,000/0,00		
84					стол для наст тенниса		13,000/0,00		
85					ноутбук LenovoB570e		19,400/0,00		
86					весы (напольные)		797/0,000		
87					вешалка для одежды		969/0,000		
88					комплект лыжный 4 шт		10,648,80/0,00		
89					лыжи 2 пары		4,154/0,00		
90					лыжные палки		1,008/0,00		
91					мяч		3,000/0,00		
92					мяч в/б		1,784/0,00		

Е Е Р Н О
 Специалист Совета депутатов
 Бардымского сельского поселения

(подпись) (Ф.И.О.)
 "29" // 200 г.

КОПИЯ

№ п/п	Идентификационный код организации в ОКПО	Министерства (ведомства) в ОКОГУ	Территории ОКATO	Отрасли народного хозяйства	Полное наименование организации, имущества	Юридический адрес организации, местонахождение имущества	Укрупненная специализация	Балансовая/остаточная стоимость основных фондов (по состоянию на последнюю отчетную дату), тыс. руб.	Среднесписочная численность персонала (по состоянию на последнюю отчетную дату), чел.
93					приставка		1.080,18/0,00		
94					флешка		2.500/0,00		
95					фрегат		0.969/0,00		
96					часы шахматные 3 шт.		4.725/0,00		
97					шахматы 6 шт.		2.844/0,00		
98					шкаф		2.769,30/0,00		
99					Здание Мостовинского СДК	Пермский край, д. Мостовая, ул. Центральная, 40	971864,25/0,000		
100					Здание Чалковского СДК	Пермский край, д. Чалково, ул. Зеленая, 2	899286,50/0,000		
					Всего		31854133,80/19248524,40		

ВЕРНО

Специалист Совета депутатов
Бардымского сельского поселения

(подпись) _____ (ф.и.о.) _____

19 " 11 2002 г.

КОПИЯ



**СОВЕТ ДЕПУТАТОВ
БАРДЫМСКОГО СЕЛЬСКОГО ПОСЕЛЕНИЯ**

ПЯТЬДЕСЯТ ЧЕТВЕРТОЕ ЗАСЕДАНИЕ

РЕШЕНИЕ

05 сентября 2012 года

№ 479

**О безвозмездной передаче
муниципального имущества
Бардымского сельского поселения**

В соответствии с Федеральным законом от 06 октября 2003 № 131-ФЗ «Об общих принципах организации местного самоуправления в Российской Федерации», руководствуясь Уставом Бардымского сельского поселения с учетом обращения главы муниципального района Ибраева С.М., Совет депутатов Бардымского сельского поселения РЕШАЕТ:

1. Передать в собственность Бардымского муниципального района объект недвижимого имущества - учебно-офисный центр, назначение: нежилое, 2-этажный (подземных этажей-0), общая площадь 434,4 кв.м, инв. № 3/246, лит.А, адрес объекта: Пермский край, Бардымский район, с. Барда, ул. Ленина, д. 52 «г».


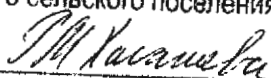
2. Передать в безвозмездное пользование Управлению культуры администрации Бардымского муниципального района объект недвижимости указанный в п.1 до момента перехода права собственности Бардымскому муниципальному району.

3. Решение вступает в силу со дня официального опубликования (обнародования).

4. Контроль исполнения настоящего решения возложить на комиссию по экономике, бюджету, налогам и имуществу (Д.Г.Зарипов).

Глава сельского поселения
06.09.2012

Ф.Ф. Сарманаев

В Е Р Н О	
Специалист Совета депутатов Бардымского сельского поселения	
 (подпись)	 (ф.и.о.)
29	11 2012 г.



**СОВЕТ ДЕПУТАТОВ
БАРДЫМСКОГО СЕЛЬСКОГО ПОСЕЛЕНИЯ**

СОРОК ЧЕТВЕРТОЕ ЗАСЕДАНИЕ

РЕШЕНИЕ

23 ноября 2011 года

№ 387

**Об утверждении перечня имущества,
передаваемого в собственность
муниципального района**

В соответствии с Федеральным законом от 06.10.2003 № 131-ФЗ «Об общих принципах организации местного самоуправления в РФ», с п. 2 ст. 3 Закона Пермского края от 16.05.2011 № 768-ПК «О порядке разграничения имущества, находящегося в собственности муниципальных образований Пермского края» в целях разграничения имущества, находящегося в муниципальной собственности Бардымского сельского поселения

Совет депутатов РЕШАЕТ:

1. Утвердить перечень имущества, передаваемого в собственность Бардымского муниципального района Пермского края в приложении.
2. Контроль за исполнением данного решения возложить на комиссию по экономике, бюджету, налогам и имуществу (Д.Г.Зарипов).

Глава сельского поселения

Ф.Ф. Сарманаев

24.11.2011



ПЕРЕЧЕНЬ ОБЪЕКТОВ МУНИЦИПАЛЬНОЙ СОБСТВЕННОСТИ, ПОДЛЕЖАЩИХ ПЕРЕДАЧЕ

№ п/п	Идентификационный код организации в ОКПО	Министерства (ведомства) в ОКОГУ	Территории ОКATO	Отрасли народного хозяйства	Полное наименование организации, имущества	Юридический адрес организации, местонахождение имущества	Укрупненная специализация	Балансовая/остаточная стоимость основных фондов (по состоянию на последнюю отчетную дату), тыс. руб.	Среднесписочная численность персонала (по состоянию на последнюю отчетную дату), чел.
1	2	3	4	5	6	7	8	9	10
1					Здание Бардымского ЦКДС	Пермский край, с. Барда, ул. Ленина, д. 39		27631,383/ 18734,118	
2					Насос Дания цирк.бессальн.UPS 32-60			4,700/0,000	
3					DVD плеер ERISON			1,370/0,000	
4					микрофон ВВК			0,220/0,000	
5					флеш-накопитель			0,320/0,000	
6					DVD-плеер			1,380/0,000	
7					Карнизы потолок			2,568/0,000	
8					Конференц стол			2,140/0,000	
9					Кресло, 2 шт.			2,632/0,000	
10					Обогреватель мас.			2,214/0,000	
11					Пожарный рукав, 10 шт			6,050/0,000	
12					Стеллаж книжный			1,729.00/0,0	
13					Тюль гард.гример.			1,540/0,0	
14					Тюль для нар.театр			2,134/0,0	
15					Шифоньер с антр., 4 шт.			10,417/0,0	

№ п/п	Идентификационный код организации в ОКПО	Министерства (ведомства) в ОКОГУ	Территории ОКATO	Отрасли народного хозяйства	Полное наименование организации, имущества	Юридический адрес организации, местонахождение имущества	Укрупненная специализация	Балансовая/остаточная стоимость основных фондов (по состоянию на последнюю отчетную дату), тыс. руб.	Среднесписочная численность персонала (по состоянию на последнюю отчетную дату), чел.
16					Шкаф 3х створ.			3,684/0,0	
17					Шкаф двуств., 2 шт.			3,424/0,0	
18					Шкаф платенный			2,735/0,0	
19					калфак, 10 шт.			10,000/0,0	
20					кронштейн			0,600/0,0	
21					кушак, 10 шт.			5,000/0,0	
22					микрофон			2,438/0,0	
23					микрофон Vitek 383			2,000/0,0	
24					микшерский пульт Ф			1,783/0,0	
25					мотор для шара			1,200/0,0	
26					набор столов, 8 шт.			12,800/0,0	
27					принтер			1,814/0,0	
28					радиотелефон			1,772/0,0	
29					ронделле			1,000/0,0	
30					рубашка, 10 шт.			21,000/0,0	
31					самовар			0,800/0,0	
32					стол угловой			2,370/0,0	
33					сумка для ноутбука			1,020/0,0	
34					телефон			0,510/0,0	
35					тумба вращающаяся			1,150/0,0	
36					тюбетейка			6,000/0,0	
37					часы настенные			0,478/0,0	
38					шаровары, 10 шт.			8,000/0,0	
39					элект.дрель			1,100/0,0	
40					Рояль "Миньон "			16,763,55/0,0	

№ п/п	Идентификационный код организации в ОКПО	Министерства (ведомства) в ОКОГУ	Территории ОКАТО	Отрасли народного хозяйства	Полное наименование организации, имущества	Юридический адрес организации, местонахождение имущества	Укрупненная специализация	Балансовая/остаточная стоимость основных фондов (по состоянию на последнюю отчетную дату), тыс. руб.	Среднесписочная численность персонала (по состоянию на последнюю отчетную дату), чел.
41					синтезатор Yamaha			26,296,62/0,0	
42					Компьютер Pentium 133			36,536,57/0,0	
43					усилитель мощности Pelvey			17,850,00/0,0	
44					синтезатор Yamaha PSR-740			56,649,95/ 17,006,60	
45					малый стационарный комплекс МСН			23,607,22/ 7,076,68	
46					микшерский пульт Soundcraft SX			51,586,50/ 19,701,98	
47					мини диск			17,600/ 0,0	
48					Баян юпитер " Люкс			305,250,00/ 206,033,40	
49					усилитель С-МАРК 2650			22,820,00/ 11,101,96	
50					комплект звукоусилительной аппаратуры			590,000/ 291,695	
51					музыкальный центр LG			11,196,48/ 0,0	
52					радиомикрофон AKG 1			16,050,00/ 0,00	
53					радиомикрофон AKG 2			16,050,00/ 0,00	
54					принтер цифровой аппарат			20,763,35/ 0,00	
55					телевизор TV SAMSUNG			7,883,75/ 0,00	
56					видео VCP Samsung			3,837,75/ 0,00	
57					шнур для микрофона			3,956,70/ 0,00	
58					световой прибор, прожектор			24,677,06/ 0,00	
59					Пульт микшерский с наушником Spinif			4,922,00/ 0,00	

№ п/п	Идентификационный код организации в ОКПО	Министерства (ведомства) в ОКОГУ	Территории ОКATO	Отрасли народного хозяйства	Полное наименование организации, имущества	Юридический адрес организации, местонахождение имущества	Укрупненная специализация	Балансовая/остаточная стоимость основных фондов (по состоянию на последнюю отчетную дату), тыс. руб.	Среднесписочная численность персонала (по состоянию на последнюю отчетную дату), чел.
60					Акустическая система GS-153			19,609,26/ 0,0	
61					световой прибор НХ-9702-1			4,440,00/ 0,0	
62					Пианино "Кама"			7,009,86/ 0,0	
63					микрофон 1			8,496,60/ 0,0	
64					МД проигрыватель Soni-480			11,202,75/ 0,0	
65					МД проигрыватель Soni-480			9,547,20/ 0,0	
66					световой прибор НХ-9702-1			10,300,00/ 0,0	
67					шар зеркальный с мотором			6,180,00/ 0,0	
68					проектор			32,100,00/ 19,236	
69					экран			9,900,00/0,0	
70					Видеопроектор P1C P1C 400P			45,920,91/ 0,0	
71					Компьютер.			30,705,92/ 0,0	
72					музыкальный центр			10,914,0/ 0,0	
73					ноутбук			25,161,36/0,0	
74					копировальный аппарат СА поп FC 228			9,690,00/0,0	
75					принтер			5,075,52/0,0	
76					Одежда Сцены			35,317,43/ 0,0	
77					Стойка для микрофона			3,660/ 0,0	
78					Стеллаж книжный			6,467,08/0,0	
79					Трильяж			3,687,22/ 0,0	
80					Стенка			6,182,46/0,0	
81					Стенка			8,639,18/ 0,0	
82					Вуаль-шторы кафе			4,327,08/0,0	
83					Рабочий стол			3,745,00/ 0,0	
84					Обогреватель масляной			3,183,89/ 0,0	

№ п/п	Идентификационный код организации в ОКПО	Министерства (ведомства) в ОКОГУ	Территории ОКATO	Отрасли народного хозяйства	Полное наименование организации, имущества	Юридический адрес организации, местонахождение имущества	Укрупненная специализация	Балансовая/остаточная стоимость основных фондов (по состоянию на последнюю отчетную дату), тыс. руб.	Среднесписочная численность персонала (по состоянию на последнюю отчетную дату), чел.
85					системный блок MONARCH			13,000/0,0	
86					монитор TFT 19" Philips			4,000/0,0	
87					Пушка театральная			24,588,16/0,00	
88					микрофон			6,000/0,0	
89					факс на термобумаге с трубкой			7,354,00/0,0	
90					центральный прибор			55,120,00/0,0	
91					портативный DVD плеер			5,200/0,0	
92					видеокамера			15,940,00/0,0	
93					фотоаппарат			6,400/0,0	
94					Музыкальный центр LG			14,000/0,0	
95					акустическая система			33,725,00/0,0	
96					акустическая система			33,725,00/0,00	
97					ЖК-телевизор со встроенным циф.фоторамка			6,300,00/0,0	
98					гитара			3,400,00/0,0	
99					бензотриммер Россия PARTNER T281			9,000,00/0,0	
100					радиомикрофон			12,000,00/0,0	
101					шнур			3,500/0,0	
102					шкаф для документов			6,600/0,0	
103					полка со стекл.фасад.			3,800/0,0	
104					Шкаф для одежды			5,230/0,0	
105					Конференц стол			4,000/0,0	
106					швейная машина			5,190/0,0	
107					жилет женский татарский			38,000/0,0	
108					жилет мужской татарский			40,000/0,0	
109					платье женское татарское			38,000/0,0	

N п/п	Идентификационный код организации в ОКПО	Министерства (ведомства) в ОКОГУ	Территории ОКATO	Отрасли народного хозяйства	Полное наименование организации, имущества	Юридический адрес организации, местонахождение имущества	Укрупненная специализация	Балансовая/остаточная стоимость основных фондов (по состоянию на последнюю отчетную дату), тыс. руб.	Среднесписочная численность персонала (по состоянию на последнюю отчетную дату), чел.
110					платье сценическое		4,000/0,0		
111					Пылесос		3,500/0,0		

Утвержден решением Совета депутатов
муниципального образования
«Бардымское сельское поселение»
от 02.04.2012 № 427,
от 05.09.2012 № 479

Утвержден решением Земского
Собрания Бардымского
муниципального района
от 28.03.2013 № 644

**ПЕРЕЧЕНЬ ИМУЩЕСТВА, НАХОДЯЩЕГОСЯ В СОБСТВЕННОСТИ
БАРДЫМСКОГО СЕЛЬСКОГО ПОСЕЛЕНИЯ, ПОДЛЕЖАЩЕГО ПРИНЯТИЮ В
МУНИЦИПАЛЬНУЮ СОБСТВЕННОСТЬ БАРДЫМСКОГО МУНИЦИПАЛЬНОГО
РАЙОНА**


№ п/п	Идентификационный код организации в ОКПО	Министерства (ведомства) в ОКОГУ	Территории в ОКАТО	Отрасли народного хозяйства в ОКВЭД	Полное наименование имущества	Юридический адрес организации, местонахождение имущества	Укрупненная специализация	Балансовая /остаточная стоимость фондов по состоянию на 01.01.2011 (тыс.руб.)	Среднесписочная численность персонала по состоянию на 01.01.2011 (чел.)
1	2	3	4	5	6	7	8	9	10
1					Учебно-офисный центр, назначение: нежилое, 2-этажный (подземных этажей 0), общая площадь 434,4 кв.м, инв. № 3/246, лит.А	Пермский край, Бардымский район, с.Барда, ул.Ленина, д.52Г		2 497 481,00	
2					1-этажное бревенчатое здание, назначение – дом культуры (лит.А), общая площадь 246,9 кв.м., с котельной (лит.Г), туалетом (лит.І)	Пермский край, Бардымский район, д.Мостовая, ул.Центральная, д.40		971864,25	
3					1-этажное бревенчатое здание, назначение – дом культуры (лит.А), общая площадь 200,5 кв.м, в том числе полезная 200,5 кв.м, с теплым пристроем (лит.Г), навесом (лит.Г1) калиткой (лит.І), забором (лит. ІІ), забором (лит.ІІІ), туалетом (лит.ІV)	Пермский край, Бардымский район, д.Чалково, ул.Зеленая, д.2		899286,50	

Глава муниципального района -
глава администрации Бардымского
муниципального района



С.М.Ибраев

Глава Бардымского сельского поселения



Д.Г.Зарипов