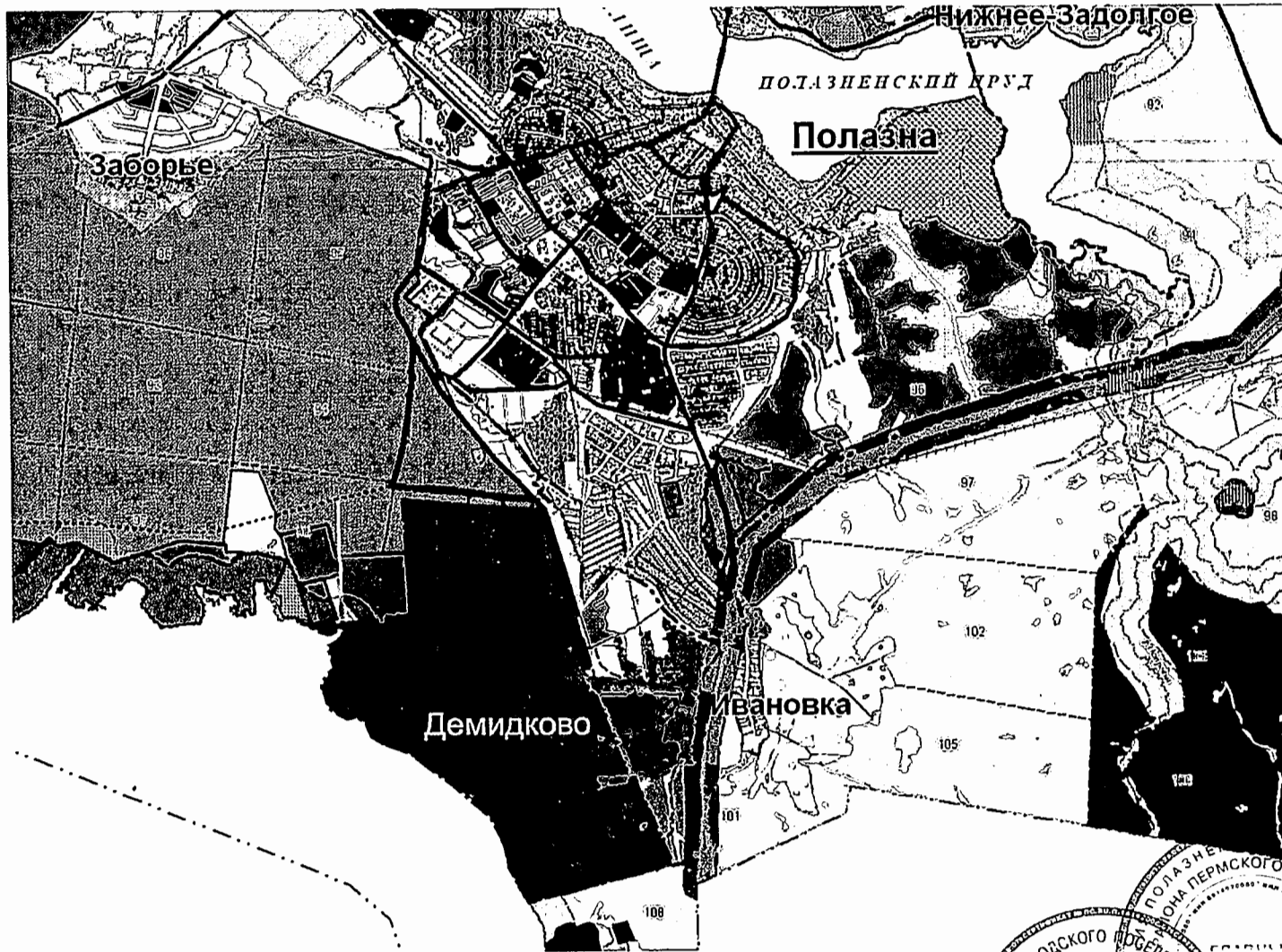



ВЫКОПИРОВКА

из генерального плана Полазненского городского поселения
Фрагмент карты проектируемых границ



- существующая черта д. Демидково



- земли, включаемые в черту д. Демидково

Выкопировка из Генерального плана поселения верна.

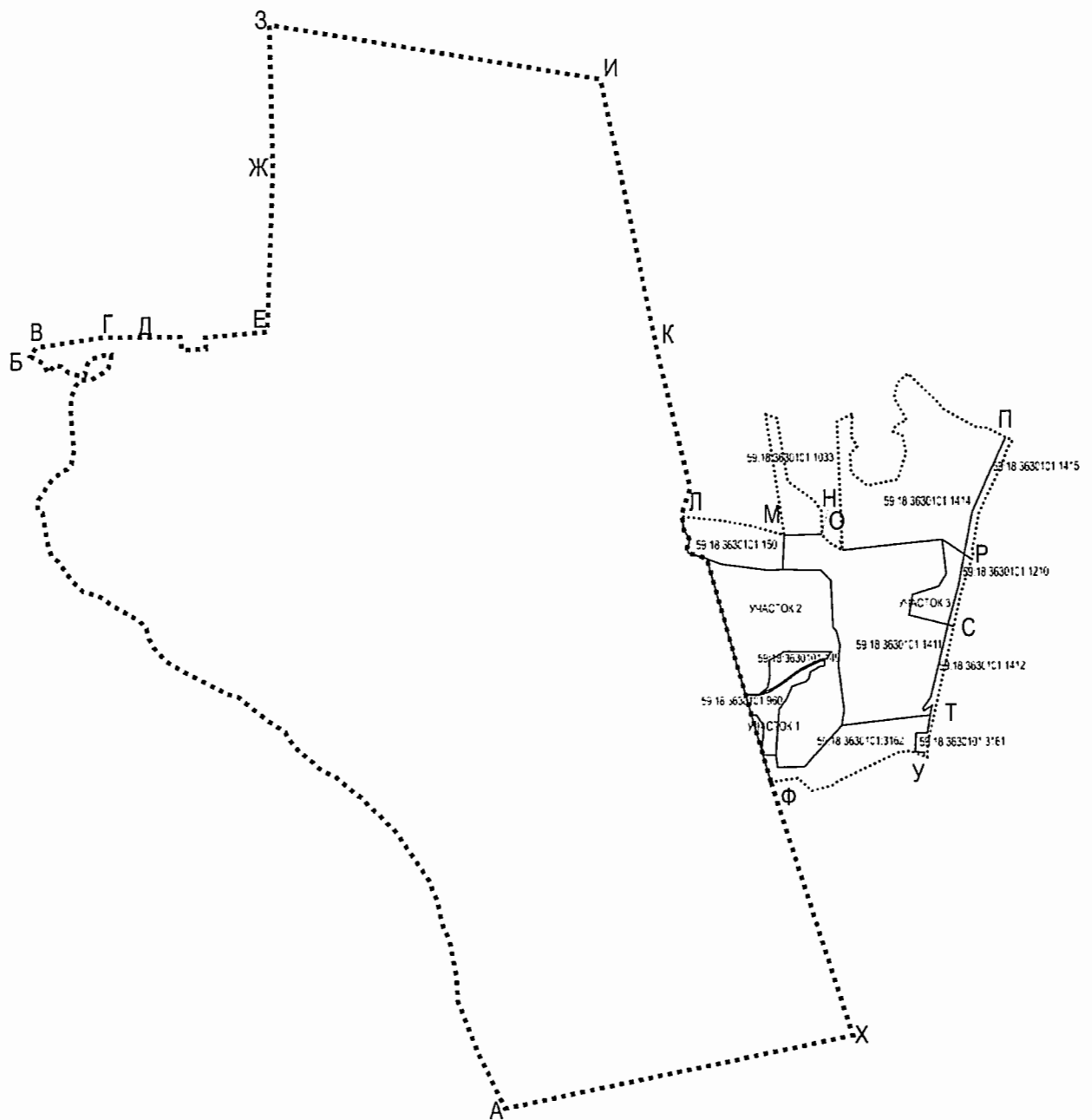
Начальник градостроительного сектора
главный архитектор

Глава городского поселения
Глава администрации
Полазненского городского поселения


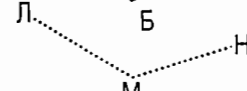
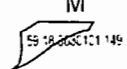

В.М.Лукашева

О.А.Мартюшев

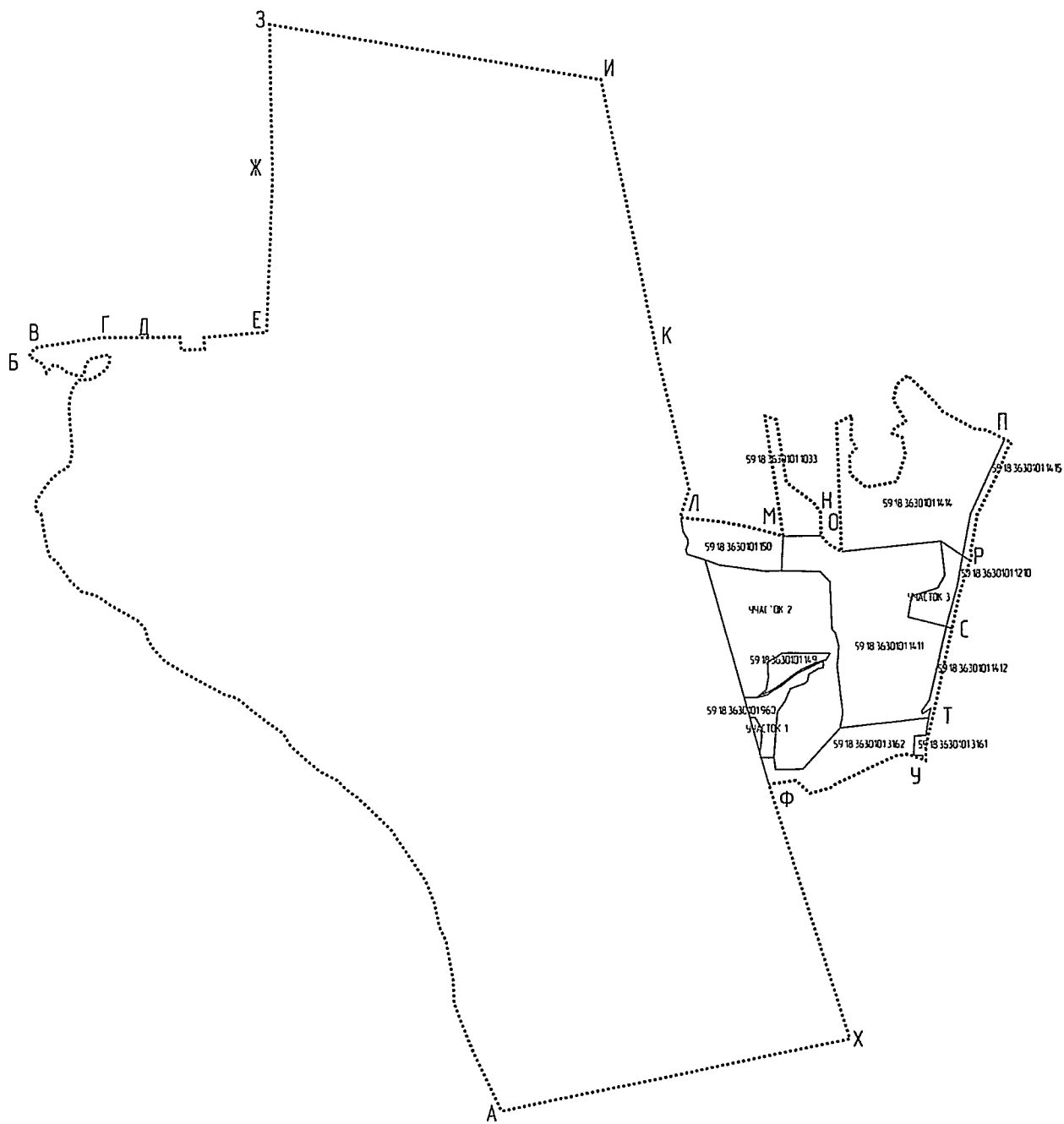
Картографический материал к описанию административно-территориальных границ деревни Демидково Полазненского городского поселения



Условные обозначения

- 
- существующая граница д. Демидково
- 
- изменение границы д. Демидково
- 
- кадастровый номер и границы земельного участка, включаемого в черту д. Демидково
- 
- наименование земельного участка, не стоящего на государственном кадастровом учете

**Картографический материал
к описанию административно-территориальных границ
деревни Демидково Полазненского городского поселения**



**Генеральный план Полазненского городского поселения
Фрагмент карты проектируемых границ**




КАРТА ПРОЕКТИРУЕМЫХ ГРАНИЦ

ГРАНИЦЫ

СУЩЕСТВ.		ПРОЕКТ.	
	ПОЛАЗНЕНСКОГО ГОРОДСКОГО ПОСЕЛЕНИЯ		П.Г.Т. ПОЛАЗНА
	НАСЕЛЕННЫХ ПУНКТОВ		СЕЛЬСКИХ НАСЕЛЕННЫХ ПУНКТОВ

Картографические материалы
1296-15/07.11

Главный архитектор

И.И. Лукашова
 2015г. 20.15г.

ЭКСПЛИКАЦИЯ

на землях населенного пункта д. Демидково Полазненского городского поселения Добрянского муниципального района Пермского края

№ п/п	Категория земель	Существующая площадь д. Демидково	Испрашиваемая площадь под расширение д. Демидково га
1	Земли сельскохозяйственного назначения		36,37
2	Земли промышленности, энергетики, транспорта, связи, радиовещания, телевидения, информатики, земли для обеспечения космической деятельности, земли обороны, безопасности и земли иного специального назначения		0,28
3	Земли населенных пунктов	321,4	
4	Категория не установлена		12,67
	Итого:	321,4	49,32

Общая площадь д. Демидково (проект) - 370,72 га

**КАРТА (ПЛАН)
границы дер. Демидково**

(наименование объекта землеустройства)

Титульный лист

1. Сведения о заказчике землеустроительных работ

О физическом лице:

Фамилия, имя, отчество (отчество указывается при наличии) _____ - _____

О юридическом лице, органе государственной власти, органе местного самоуправления:

Полное наименование: **Общество с ограниченной ответственностью «Демидково Проект»**


Страна регистрации (инкорпорации) (указывается в отношении иностранного юридического лица) _____ - _____

Фамилия и инициалы уполномоченного представителя, его должность, реквизиты доверенности (если представитель действует по доверенности): **Полуянов Андрей Николаевич генеральный директор управляющей организации ООО «ПАН Сити Групп», действующий на основании договора от 21.10.2012 № 01/662ПР передачи полномочий единоличного исполнительного органа ООО «Демидково Проект» управляющей организации - ООО "Пермское агентство недвижимости"**

Подпись _____ / А.Н. Полуянов /

Дата " ____ " _____ 2014 г.

Место для оттиска и подписи заказчика работ



2. Сведения об исполнителе землеустроительных работ:**Об индивидуальном предпринимателе:**

Фамилия, имя, отчество (отчество указывается при наличии) _____

Идентификационный номер налогоплательщика _____

Контактный телефон и почтовый адрес _____

Номер квалификационного аттестата кадастрового инженера (если исполнителем является кадастровый инженер) _____

О юридическом лице:Полное наименование Общество с ограниченной ответственностью «Пермская земля»Основной государственный регистрационный номер 1085904008200Контактный телефон и почтовый адрес 8-(342)-263-08-31, 8-951-937-20-15, 614017, г. Пермь, ул. Лебедева д. 25 БФамилия и инициалы уполномоченного представителя юридического лица, его должность, реквизиты доверенности (если представитель действует по доверенности) Трусова Л.К., генеральный директор ООО "Пермская земля"Сведения о кадастровом инженере Трусова Людмила Кирилловна, квалификационный аттестат № 59-11-461

/ Л.К. Трусова /

Дата "12" декабря 2014 г.

Место для оптического печатания, составившего карту (план) объекта землеустройства

3. Сведения о согласовании карты (плана) объекта землеустройства:

Полное наименование органа (организации), с которым осуществляется согласование, фамилия и инициалы уполномоченного лица, его должность

Реквизиты письма (дата и номер, если согласование оформлено в виде письма) _____



Подпись / Игровых /

Дата "16" апреля 2015 г.

Место для оптического печатания органа (организации), с которым осуществляется согласование

4. Информация о передаче карты (плана) объекта землеустройства в государственный фонд данных, полученных в результате проведения землеустройства:

Регистрационный № _____

Дата передачи " _____ " _____ г.

Управление федеральной службы государственной регистрации, кадастра и картографии по

Пермскому краю _____

(наименование органа (организации), осуществляющего хранение землеустроительной документации)

**КАРТА (ПЛАН)
границы дер. Демидково**

(наименование объекта землеустройства)

№ п/п	Содержание	Номера листов
1	2	3
1	Основания для проведения землеустроительных работ и исходные данные	5
2	Сведения об объекте землеустройства	6
3	Сведения о местоположении границ объекта землеустройства	7-16
4	План границ объекта землеустройства	17-32
5	Приложение	33
	Договор от 21.10.2012 № 01/662ПР передачи полномочий единоличного исполнительного органа ООО «Демидково Проект» управляющей организации - ООО "Пермское агентство недвижимости"	
	Решение Думы Полазненского городского поселения Добрянского муниципального района Пермского края №468 от 27 сентября 2012 года	
	Решение Думы Полазненского городского поселения Добрянского муниципального района Пермского края №43 от 19 декабря 2013 года	

**КАРТА (ПЛАН)
границы дер. Демидково**

(наименование объекта землеустройства)

Основания для проведения землеустроительных работ и исходные данные

Перечень документов

№ п/п	Наименование и реквизиты документа	Сведения об органе (организации), подготовившем или принявшем документ
1	2	3
1	Решение №468 от 27 сентября 2012 года	Дума Полазненского городского поселения Добрянского муниципального района Пермского края
2	Решение №43 от 19 декабря 2013 года	Дума Полазненского городского поселения Добрянского муниципального района Пермского края
3	Кадастровый план территории №5900/201/14-631657 от 09.10.2014 г.	Филиал ФГБУ «ФКП Росреестра» по Пермскому краю
4	Кадастровый план территории №5900/201/14-654575 от 17.10.2014 г.	Филиал ФГБУ «ФКП Росреестра» по Пермскому краю
5	Кадастровый план территории №5900/201/14-654542 от 17.10.2014 г.	Филиал ФГБУ «ФКП Росреестра» по Пермскому краю
6	Кадастровый план территории №5900/201/14-654587 от 17.10.2014 г.	Филиал ФГБУ «ФКП Росреестра» по Пермскому краю
7	Кадастровый план территории №5900/201/14-660975 от 21.10.2014 г.	Филиал ФГБУ «ФКП Росреестра» по Пермскому краю
8	Кадастровый план территории №5900/201/14-660976 от 21.10.2014 г.	Филиал ФГБУ «ФКП Росреестра» по Пермскому краю
9	Кадастровый план территории №5900/201/14-660982 от 21.10.2014 г.	Филиал ФГБУ «ФКП Росреестра» по Пермскому краю
10	Кадастровый план территории №5900/201/14-660997 от 21.10.2014 г.	Филиал ФГБУ «ФКП Росреестра» по Пермскому краю
11	Цифровые ортофотопланы на территорию д. Демидково, являющиеся картографической основой ГКН, масштаб 1:10000, в формате tab, письмо №377 доп. от 06.10.2014 г., и CD-R инв. №341 доп. от 30.10.2014 г.	Управление федеральной службы государственной регистрации, кадастра и картографии по Пермскому краю

**КАРТА (ПЛАН)
границы дер. Демидково**

(наименование объекта землеустройства)

Сведения об объекте землеустройства

№ п/п	Характеристики объекта землеустройства	Описание характеристик
1	2	3
1	Местоположение объекта землеустройства	Граница дер. Демидково
2	Площадь объекта землеустройства ± величина погрешности определения площади ($P \pm \Delta P$), кв.м.	370,72 га ± 3,69 га
3	Иные характеристики объекта землеустройства	-

КАРТА (ПЛАН)

границы дер. Демидково
(наименование объекта землеустройства)

Сведения о местоположении границ объекта землеустройства

1. Система координат МСК-59, 2 зона

2. Сведения о характерных точках границ объекта землеустройства

Обозначение характерных точек границы	Координаты, м		Средняя квадратическая погрешность положения характерной точки (Mt), м	Описание закрепления точки
	X	Y		
1	2	3	4	5
1	547642.77	2240117.46	Картометр. метод, Mt =0.10	-
2	547621.81	2240244.06	Картометр. метод, Mt =0.10	-
3	547620.29	2240253.24	Картометр. метод, Mt =0.10	-
4	547608.82	2240322.49	Картометр. метод, Mt =0.10	-
5	547602.73	2240359.24	Картометр. метод, Mt =0.10	-
6	547596.78	2240395.15	Картометр. метод, Mt =0.10	-
7	547591.56	2240426.64	Картометр. метод, Mt =0.10	-
8	547589.76	2240437.55	Картометр. метод, Mt =0.10	-
9	547577.04	2240514.36	Картометр. метод, Mt =0.10	-
10	547574.74	2240528.25	Картометр. метод, Mt =0.10	-
11	547568.25	2240567.43	Картометр. метод, Mt =0.10	-
12	547567.15	2240574.06	Картометр. метод, Mt =0.10	-
13	547559.43	2240620.67	Картометр. метод, Mt =0.10	-
14	547552.76	2240661.01	Картометр. метод, Mt =0.10	-
15	547543.31	2240718.10	Картометр. метод, Mt =0.10	-
16	547541.87	2240726.80	Картометр. метод, Mt =0.10	-
17	547538.07	2240749.73	Картометр. метод, Mt =0.10	-
18	547535.03	2240768.07	Картометр. метод, Mt =0.10	-
19	547497.51	2240994.63	Картометр. метод, Mt =0.10	-
20	547427.18	2241008.92	Картометр. метод, Mt =0.10	-
21	547366.20	2241021.31	Картометр. метод, Mt =0.10	-
22	547350.97	2241024.41	Картометр. метод, Mt =0.10	-
23	547237.02	2241047.56	Картометр. метод, Mt =0.10	-
24	547212.77	2241052.49	Картометр. метод, Mt =0.10	-
25	546970.43	2241101.73	Картометр. метод, Mt =0.10	-
26	546959.06	2241104.04	Картометр. метод, Mt =0.10	-
27	546947.38	2241106.41	Картометр. метод, Mt =0.10	-
28	546907.02	2241114.61	Картометр. метод, Mt =0.10	-
29	546866.19	2241122.91	Картометр. метод, Mt =0.10	-
30	546849.89	2241126.22	Картометр. метод, Mt =0.10	-
31	546838.72	2241128.49	Картометр. метод, Mt =0.10	-
32	546764.05	2241143.66	Картометр. метод, Mt =0.10	-
33	546763.65	2241143.74	Картометр. метод, Mt =0.10	-
34	546757.76	2241144.94	Картометр. метод, Mt =0.10	-
35	546728.29	2241150.92	Картометр. метод, Mt =0.10	-
36	546601.65	2241177.83	Картометр. метод, Mt =0.10	-
37	546518.42	2241197.05	Картометр. метод, Mt =0.10	-
38	546503.17	2241200.55	Картометр. метод, Mt =0.10	-
39	546411.32	2241221.79	Картометр. метод, Mt =0.10	-
40	546337.65	2241203.44	Картометр. метод, Mt =0.10	-
41	546336.30	2241222.18	Картометр. метод, Mt =0.10	-
42	546328.94	2241298.69	Картометр. метод, Mt =0.10	-
43	546314.20	2241388.18	Картометр. метод, Mt =0.10	-
44	546291.00	2241474.60	Картометр. метод, Mt =0.10	-
45	546432.69	2241453.31	Картометр. метод, Mt =0.10	-
46	546604.06	2241427.56	Картометр. метод, Mt =0.10	-
47	546595.92	2241455.94	Картометр. метод, Mt =0.10	-
48	546555.73	2241461.59	Картометр. метод, Mt =0.10	-
49	546429.50	2241483.77	Картометр. метод, Mt =0.10	-
50	546381.88	2241548.71	Картометр. метод, Mt =0.10	-

КАРТА (ПЛАН)

границы дер. Демидково
(наименование объекта землеустройства)

Сведения о местоположении границ объекта землеустройства

1. Система координат МСК-59, 2 зона

2. Сведения о характерных точках границ объекта землеустройства

Обозначение характерных точек границы	Координаты, м		Средняя квадратическая погрешность положения характерной точки (Mt), м	Описание закрепления точки
	X	Y		
1	2	3	4	5
51	546349.16	2241571.18	Картометр. метод, Mt =0.10	-
52	546290.27	2241574.04	Картометр. метод, Mt =0.10	-
53	546268.06	2241596.29	Картометр. метод, Mt =0.10	-
54	546250.32	2241627.24	Картометр. метод, Mt =0.10	-
55	546540.77	2241614.03	Картометр. метод, Mt =0.10	-
56	546561.48	2241614.42	Картометр. метод, Mt =0.10	-
57	546578.61	2241614.74	Картометр. метод, Mt =0.10	-
58	546588.44	2241614.92	Картометр. метод, Mt =0.10	-
59	546596.36	2241633.24	Картометр. метод, Mt =0.10	-
60	546603.78	2241650.44	Картометр. метод, Mt =0.10	-
61	546605.43	2241654.27	Картометр. метод, Mt =0.10	-
62	546606.20	2241656.05	Картометр. метод, Mt =0.10	-
63	546588.80	2241654.68	Картометр. метод, Mt =0.10	-
64	546547.32	2241651.43	Картометр. метод, Mt =0.10	-
65	546521.15	2241667.35	Картометр. метод, Mt =0.10	-
66	546501.52	2241650.53	Картометр. метод, Mt =0.10	-
67	546451.04	2241652.45	Картометр. метод, Mt =0.10	-
68	546416.28	2241692.79	Картометр. метод, Mt =0.10	-
69	546432.15	2241774.81	Картометр. метод, Mt =0.10	-
70	546502.45	2241796.41	Картометр. метод, Mt =0.10	-
71	546549.89	2241788.04	Картометр. метод, Mt =0.10	-
72	546558.53	2241762.70	Картометр. метод, Mt =0.10	-
73	546575.36	2241770.16	Картометр. метод, Mt =0.10	-
74	546588.25	2241802.59	Картометр. метод, Mt =0.10	-
75	546647.33	2241766.36	Картометр. метод, Mt =0.10	-
76	546667.19	2241770.22	Картометр. метод, Mt =0.10	-
77	546685.65	2241773.80	Картометр. метод, Mt =0.10	-
78	546712.76	2241806.51	Картометр. метод, Mt =0.10	-
79	546710.38	2241809.01	Картометр. метод, Mt =0.10	-
80	546639.55	2241879.79	Картометр. метод, Mt =0.10	-
81	546616.49	2241895.43	Картометр. метод, Mt =0.10	-
82	546609.31	2241908.50	Картометр. метод, Mt =0.10	-
83	546571.62	2241977.11	Картометр. метод, Mt =0.10	-
84	546567.88	2242010.50	Картометр. метод, Mt =0.10	-
85	546541.24	2242067.06	Картометр. метод, Mt =0.10	-
86	546535.72	2242078.78	Картометр. метод, Mt =0.10	-
87	546533.46	2242078.26	Картометр. метод, Mt =0.10	-
88	546516.43	2242065.91	Картометр. метод, Mt =0.10	-
89	546478.53	2242053.95	Картометр. метод, Mt =0.10	-
90	546425.42	2242027.11	Картометр. метод, Mt =0.10	-
91	546361.38	2241995.37	Картометр. метод, Mt =0.10	-
92	546341.50	2241987.78	Картометр. метод, Mt =0.10	-
93	546274.67	2241973.75	Картометр. метод, Mt =0.10	-
94	546254.00	2241969.42	Картометр. метод, Mt =0.10	-
95	546231.80	2241969.79	Картометр. метод, Mt =0.10	-
96	546223.70	2241967.38	Картометр. метод, Mt =0.10	-
97	546136.56	2241941.43	Картометр. метод, Mt =0.10	-
98	546044.19	2241922.07	Картометр. метод, Mt =0.10	-
99	546037.89	2241920.75	Картометр. метод, Mt =0.10	-
100	546028.45	2241918.16	Картометр. метод, Mt =0.10	-

КАРТА (ПЛАН)
границы дер. Демидково
(наименование объекта землеустройства)

Сведения о местоположении границ объекта землеустройства

1. Система координат МСК-59, 2 зона

2. Сведения о характерных точках границ объекта землеустройства

Обозначение характерных точек границы	Координаты, м		Средняя квадратическая погрешность положения характерной точки (Mt), м	Описание закрепления точки
	X	Y		
1	2	3	4	5
101	545962.20	2241899.94	Картометр. метод, Mt =0.10	-
102	545940.10	2241895.47	Картометр. метод, Mt =0.10	-
103	545881.68	2241880.03	Картометр. метод, Mt =0.10	-
104	545808.30	2241865.97	Картометр. метод, Mt =0.10	-
105	545762.38	2241857.26	Картометр. метод, Mt =0.10	-
106	545742.59	2241854.06	Картометр. метод, Mt =0.10	-
107	545694.84	2241847.88	Картометр. метод, Mt =0.10	-
108	545696.68	2241840.05	Картометр. метод, Mt =0.10	-
109	545696.85	2241839.33	Картометр. метод, Mt =0.10	-
110	545707.45	2241816.86	Картометр. метод, Mt =0.10	-
111	545708.54	2241813.90	Картометр. метод, Mt =0.10	-
112	545713.70	2241799.82	Картометр. метод, Mt =0.10	-
113	545710.29	2241771.99	Картометр. метод, Mt =0.10	-
114	545691.55	2241729.97	Картометр. метод, Mt =0.10	-
115	545677.22	2241700.19	Картометр. метод, Mt =0.10	-
116	545637.20	2241617.02	Картометр. метод, Mt =0.10	-
117	545632.94	2241608.80	Картометр. метод, Mt =0.10	-
118	545625.00	2241595.18	Картометр. метод, Mt =0.10	-
119	545609.08	2241543.13	Картометр. метод, Mt =0.10	-
120	545617.06	2241534.20	Картометр. метод, Mt =0.10	-
121	545631.81	2241518.89	Картометр. метод, Mt =0.10	-
122	545645.71	2241507.54	Картометр. метод, Mt =0.10	-
123	545637.00	2241439.00	Картометр. метод, Mt =0.10	-
124	545635.26	2241435.80	Картометр. метод, Mt =0.10	-
125	545598.86	2241447.25	Картометр. метод, Mt =0.10	-
126	545535.96	2241466.86	Картометр. метод, Mt =0.10	-
127	545505.45	2241476.37	Картометр. метод, Mt =0.10	-
128	545148.28	2241587.69	Картометр. метод, Mt =0.10	-
129	545128.59	2241593.83	Картометр. метод, Mt =0.10	-
130	544975.11	2241641.66	Картометр. метод, Mt =0.10	-
131	544875.40	2241146.30	Картометр. метод, Mt =0.10	-
132	544872.31	2241130.92	Картометр. метод, Mt =0.10	-
133	544860.00	2241069.78	Картометр. метод, Mt =0.10	-
134	544840.85	2240974.65	Картометр. метод, Mt =0.10	-
135	544794.93	2240746.52	Картометр. метод, Mt =0.10	-
136	544873.48	2240707.04	Картометр. метод, Mt =0.10	-
137	544941.74	2240672.73	Картометр. метод, Mt =0.10	-
138	545108.67	2240621.54	Картометр. метод, Mt =0.10	-
139	545224.79	2240589.87	Картометр. метод, Mt =0.10	-
140	545248.16	2240588.79	Картометр. метод, Mt =0.10	-
141	545280.50	2240580.67	Картометр. метод, Mt =0.10	-
142	545315.68	2240574.91	Картометр. метод, Mt =0.10	-
143	545374.62	2240549.21	Картометр. метод, Mt =0.10	-
144	545401.17	2240532.42	Картометр. метод, Mt =0.10	-
145	545529.09	2240445.97	Картометр. метод, Mt =0.10	-
146	545561.17	2240424.43	Картометр. метод, Mt =0.10	-
147	545620.13	2240357.23	Картометр. метод, Mt =0.10	-
148	545631.66	2240343.40	Картометр. метод, Mt =0.10	-
149	545644.24	2240325.93	Картометр. метод, Mt =0.10	-
150	545651.00	2240329.58	Картометр. метод, Mt =0.10	-

КАРТА (ПЛАН)

границы дер. Демидково

(наименование объекта землеустройства)

Сведения о местоположении границ объекта землеустройства

1. Система координат МСК-59, 2 зона

2. Сведения о характерных точках границ объекта землеустройства

Обозначение характерных точек границы	Координаты, м		Средняя квадратическая погрешность положения характерной точки (Mt), м	Описание закрепления точки
	X	Y		
1	2	3	4	5
151	545657.43	2240321.61	Картометр. метод, Mt =0.10	-
152	545672.06	2240303.48	Картометр. метод, Mt =0.10	-
153	545699.05	2240257.48	Картометр. метод, Mt =0.10	-
154	545737.17	2240214.69	Картометр. метод, Mt =0.10	-
155	545759.47	2240188.92	Картометр. метод, Mt =0.10	-
156	545813.62	2240135.92	Картометр. метод, Mt =0.10	-
157	545835.69	2240095.42	Картометр. метод, Mt =0.10	-
158	545862.12	2240070.28	Картометр. метод, Mt =0.10	-
159	545886.31	2240036.87	Картометр. метод, Mt =0.10	-
160	545924.48	2239974.97	Картометр. метод, Mt =0.10	-
161	545974.07	2239881.48	Картометр. метод, Mt =0.10	-
162	545993.77	2239848.82	Картометр. метод, Mt =0.10	-
163	546013.74	2239829.34	Картометр. метод, Mt =0.10	-
164	546032.92	2239817.02	Картометр. метод, Mt =0.10	-
165	546075.27	2239795.86	Картометр. метод, Mt =0.10	-
166	546120.06	2239741.21	Картометр. метод, Mt =0.10	-
167	546121.35	2239733.89	Картометр. метод, Mt =0.10	-
168	546134.69	2239713.28	Картометр. метод, Mt =0.10	-
169	546154.34	2239667.44	Картометр. метод, Mt =0.10	-
170	546176.09	2239627.91	Картометр. метод, Mt =0.10	-
171	546192.56	2239613.83	Картометр. метод, Mt =0.10	-
172	546247.71	2239587.94	Картометр. метод, Mt =0.10	-
173	546278.94	2239568.14	Картометр. метод, Mt =0.10	-
174	546325.78	2239550.43	Картометр. метод, Mt =0.10	-
175	546354.27	2239546.25	Картометр. метод, Mt =0.10	-
176	546374.72	2239545.93	Картометр. метод, Mt =0.10	-
177	546384.05	2239550.11	Картометр. метод, Mt =0.10	-
178	546395.00	2239558.32	Картометр. метод, Mt =0.10	-
179	546408.52	2239567.66	Картометр. метод, Mt =0.10	-
180	546423.49	2239573.77	Картометр. метод, Mt =0.10	-
181	546440.71	2239582.14	Картометр. метод, Mt =0.10	-
182	546461.16	2239592.77	Картометр. метод, Mt =0.10	-
183	546472.59	2239605.32	Картометр. метод, Mt =0.10	-
184	546488.20	2239618.04	Картометр. метод, Mt =0.10	-
185	546542.29	2239618.36	Картометр. метод, Mt =0.10	-
186	546606.03	2239609.35	Картометр. метод, Mt =0.10	-
187	546644.71	2239602.11	Картометр. метод, Mt =0.10	-
188	546677.67	2239615.79	Картометр. метод, Mt =0.10	-
189	546683.30	2239620.46	Картометр. метод, Mt =0.10	-
190	546685.79	2239631.44	Картометр. метод, Mt =0.10	-
191	546687.70	2239647.01	Картометр. метод, Mt =0.10	-
192	546697.39	2239665.28	Картометр. метод, Mt =0.10	-
193	546713.91	2239679.73	Картометр. метод, Mt =0.10	-
194	546732.65	2239704.91	Картометр. метод, Mt =0.10	-
195	546760.05	2239720.64	Картометр. метод, Mt =0.10	-
196	546770.59	2239719.78	Картометр. метод, Mt =0.10	-
197	546788.45	2239697.72	Картометр. метод, Mt =0.10	-

КАРТА (ПЛАН)
границы дер. Демидково
(наименование объекта землеустройства)

Сведения о местоположении границ объекта землеустройства

1. Система координат МСК-59, 2 зона

2. Сведения о характерных точках границ объекта землеустройства

Обозначение характерных точек границы	Координаты, м		Средняя квадратическая погрешность положения характерной точки (Mt), м	Описание закрепления точки
	X	Y		
1	2	3	4	5
198	546779.28	2239679.53	Картометр. метод, Mt =0.10	-
199	546774.29	2239654.42	Картометр. метод, Mt =0.10	-
200	546759.96	2239635.75	Картометр. метод, Mt =0.10	-
201	546752.19	2239627.39	Картометр. метод, Mt =0.10	-
202	546742.18	2239618.18	Картометр. метод, Mt =0.10	-
203	546740.20	2239603.17	Картометр. метод, Mt =0.10	-
204	546742.98	2239589.03	Картометр. метод, Mt =0.10	-
205	546750.60	2239575.76	Картометр. метод, Mt =0.10	-
206	546752.07	2239562.16	Картометр. метод, Mt =0.10	-
207	546752.03	2239550.18	Картометр. метод, Mt =0.10	-
208	546740.91	2239541.76	Картометр. метод, Mt =0.10	-
209	546743.30	2239535.33	Картометр. метод, Mt =0.10	-
210	546751.48	2239535.09	Картометр. метод, Mt =0.10	-
211	546758.47	2239530.80	Картометр. метод, Mt =0.10	-
212	546767.76	2239515.39	Картометр. метод, Mt =0.10	-
213	546781.42	2239492.91	Картометр. метод, Mt =0.10	-
214	546782.72	2239493.82	Картометр. метод, Mt =0.10	-
215	546784.66	2239495.86	Картометр. метод, Mt =0.10	-
216	546795.62	2239503.23	Картометр. метод, Mt =0.10	-
217	546802.15	2239544.58	Картометр. метод, Mt =0.10	-
218	546810.89	2239599.95	Картометр. метод, Mt =0.10	-
219	546812.80	2239612.05	Картометр. метод, Mt =0.10	-
220	546816.22	2239633.67	Картометр. метод, Mt =0.10	-
221	546823.25	2239678.22	Картометр. метод, Mt =0.10	-
222	546824.17	2239732.92	Картометр. метод, Mt =0.10	-
223	546825.66	2239822.46	Картометр. метод, Mt =0.10	-
224	546825.76	2239884.39	Картометр. метод, Mt =0.10	-
225	546790.46	2239885.78	Картометр. метод, Mt =0.10	-
226	546790.68	2239907.75	Картометр. метод, Mt =0.10	-
227	546790.68	2239908.67	Картометр. метод, Mt =0.10	-
228	546790.73	2239913.63	Картометр. метод, Mt =0.10	-
229	546790.87	2239927.75	Картометр. метод, Mt =0.10	-
230	546791.11	2239951.82	Картометр. метод, Mt =0.10	-
231	546826.09	2239950.48	Картометр. метод, Mt =0.10	-
232	546827.21	2239975.89	Картометр. метод, Mt =0.10	-
233	546828.73	2240010.52	Картометр. метод, Mt =0.10	-
234	546830.27	2240045.96	Картометр. метод, Mt =0.10	-
235	546832.90	2240106.40	Картометр. метод, Mt =0.10	-
236	546856.89	2240107.17	Картометр. метод, Mt =0.10	-
237	547228.15	2240119.01	Картометр. метод, Mt =0.10	-
238	547254.58	2240120.24	Картометр. метод, Mt =0.10	-
1	547642.77	2240117.46	Картометр. метод, Mt =0.10	-

КАРТА (ПЛАН)

границы дер. Демидково

(наименование объекта землеустройства)

Сведения о местоположении границ объекта землеустройства

Система координат МСК-59, 2 зона

Сведения о частях границ объекта землеустройства

Обозначение части границ		Описание прохождения части границ
от точки	до точки	
1	2	3
1	2	Граница совпадает с границей ЗУ с КН 59:18:3730103:366
2	3	Граница совпадает с границей ЗУ с КН 59:18:3730103:368
3	4	Граница совпадает с границей ЗУ с КН 59:18:3730103:367
4	5	Граница совпадает с границей ЗУ с КН 59:18:3730103:369
5	6	
6	7	Граница совпадает с границей ЗУ с КН 59:18:3730103:372
7	8	Граница совпадает с границей ЗУ с КН 59:18:3730103:374
8	9	Граница совпадает с границей ЗУ с КН 59:18:3730103:375
9	10	Граница совпадает с границей ЗУ с КН 59:18:3730103:371
10	11	Граница совпадает с границей ЗУ с КН 59:18:3730103:384
11	12	Граница совпадает с границей ЗУ с КН 59:18:3730103:386
12	13	Граница совпадает с границей ЗУ с КН 59:18:3730103:387
13	14	Граница совпадает с границей ЗУ с КН 59:18:3730103:389
14	15	Граница совпадает с границей ЗУ с КН 59:18:3730103:388
15	16	Граница совпадает с границей ЗУ с КН 59:18:3730103:368
16	17	Граница совпадает с границей ЗУ с КН 59:18:3730103:394
17	18	Граница совпадает с границей ЗУ с КН 59:18:3730103:399
18	19	Граница совпадает с границей ЗУ с КН 59:18:3730103:400
19	20	
20	21	Граница совпадает с границей ЗУ с КН 59:18:3730103:401
21	22	Граница совпадает с границей ЗУ с КН 59:18:3730103:404
22	23	Граница совпадает с границей ЗУ с КН 59:18:3730103:405
23	24	Граница совпадает с границей ЗУ с КН 59:18:3730103:412
24	25	Граница совпадает с границей ЗУ с КН 59:18:3730103:413
25	26	Граница совпадает с границей ЗУ с КН 59:18:3730103:412
26	27	Граница совпадает с границей ЗУ с КН 59:18:3730103:405
27	28	Граница совпадает с границей ЗУ с КН 59:18:3730103:414
28	29	
29	30	Граница совпадает с границей ЗУ с КН 59:18:3730103:417
30	31	Граница совпадает с границей ЗУ с КН 59:18:3730103:419
31	32	Граница совпадает с границей ЗУ с КН 59:18:3730103:420
32	33	Граница совпадает с границей ЗУ с КН 59:18:3730103:1609
33	34	
34	35	
35	36	Граница совпадает с границей ЗУ с КН 59:18:3730103:475
36	37	Граница совпадает с границей ЗУ с КН 59:18:3630101:1290
37	38	Граница совпадает с границей ЗУ с КН 59:18:3630101:1350
38	39	Граница совпадает с границей ЗУ с КН 59:18:3630101:1293
39	40	
40	41	Граница совпадает с границей ЗУ с КН 59:18:3630101:150
41	42	
42	43	
43	44	
44	45	Граница совпадает с границей ЗУ с КН 59:18:3630101:1033
45	46	
46	47	
47	48	
48	49	
49	50	
50	51	
51	52	
52	53	Граница совпадает с границей ЗУ с КН 59:18:3630101:1411

КАРТА (ПЛАН)
границы дер. Демидково
(наименование объекта землеустройства)

Сведения о местоположении границ объекта землеустройства

1. Система координат МСК-59, 2 зона

2. Сведения о частях границ объекта землеустройства

Обозначение части границ		Описание прохождения части границ
от точки	до точки	
1	2	3
53	54	Граница совпадает с границей ЗУ с КН 59:18:3630101:1411
54	55	
55	56	
56	57	
57	58	
58	59	
59	60	
60	61	
61	62	
62	63	
63	64	
64	65	
65	66	
66	67	
67	68	
68	69	
69	70	Граница совпадает с границей ЗУ с КН 59:18:3630101:1414
70	71	
71	72	
72	73	
73	74	
74	75	
75	76	
76	77	
77	78	
78	79	
79	80	
80	81	
81	82	
82	83	
83	84	
84	85	
85	86	
86	87	
87	88	
88	89	
89	90	
90	91	Граница совпадает с границей ЗУ с КН 59:18:3630101:1415
91	92	
92	93	
93	94	
94	95	
95	96	
96	97	Граница совпадает с границей ЗУ с КН 59:18:3630101:1210
97	98	
98	99	
99	100	
100	101	Граница совпадает с границей ЗУ с КН 59:18:3630101:1412
101	102	
102	103	
103	104	
104	105	Граница совпадает с границей ЗУ с КН 59:18:3630101:3161

КАРТА (ПЛАН)

границы дер. Демидково
(применование объекта землеустройства)

Сведения о местоположении границ объекта землеустройства

Система координат МСК-59, 2 зона

Сведения о частях границ объекта землеустройства

Обозначение части границ		Описание прохождения части границ
от точки	до точки	
1	2	3
105	106	Граница совпадает с границей ЗУ с КН 59:18:3630101:3161
106	107	
107	108	
108	109	
109	110	
110	111	Граница совпадает с границей ЗУ с КН 59:18:3630101:3162
111	112	
112	113	
113	114	
114	115	
115	116	
116	117	
117	118	
118	119	
119	120	
120	121	Граница совпадает с границей ЗУ с КН 59:18:3630101:1337
121	122	
122	123	Граница совпадает с границей ЗУ с КН 59:18:3630101:1338
123	124	
124	125	Граница совпадает с границей ЗУ с КН 59:18:3630101:1349
125	126	
126	127	Граница совпадает с границей ЗУ с КН 59:18:3630101:1357
127	128	
128	129	Граница совпадает с границей ЗУ с КН 59:18:3630101:1358
129	130	
130	131	Граница совпадает с границей ЗУ с КН 59:18:3630101:1365
131	132	
132	133	Граница совпадает с границей ЗУ с КН 59:18:3630101:1366
133	134	
134	135	Граница совпадает с границей ЗУ с КН 59:18:3630101:1367
135	136	
136	137	Граница совпадает с границей ЗУ с КН 59:18:3630101:1368
137	138	
138	139	
139	140	Граница проходит по берегу реки Кама
140	141	
141	142	Граница совпадает с границей ЗУ с КН 59:18:3630101:1289
142	143	
143	144	
144	145	
145	146	
146	147	
147	148	
148	149	
149	150	
150	151	
151	152	Граница совпадает с границей ЗУ с КН 59:18:3730103:520
152	153	
153	154	
154	155	
155	156	
156	157	

КАРТА (ПЛАН)

границы дер. Демидково
(наименование объекта землеустройства)

Сведения о местоположении границ объекта землеустройства

Система координат МСК-59, 2 зона

Сведения о частях границ объекта землеустройства

Обозначение части границ		Описание прохождения части границ
от точки	до точки	
1	2	3
157	158	Граница совпадает с границей ЗУ с КН 59:18:3730103:520
158	159	
159	160	
160	161	
161	162	
162	163	
163	164	
164	165	
165	166	
166	167	
167	168	
168	169	
169	170	
170	171	Граница совпадает с границей ЗУ с КН 59:18:3730103:519
171	172	Граница проходит по берегу реки Кама
172	173	
173	174	
174	175	
175	176	
176	177	
177	178	
178	179	
179	180	
180	181	
181	182	
182	183	
183	184	
184	185	
185	186	
186	187	
187	188	
188	189	
189	190	
190	191	
191	192	
192	193	
193	194	
194	195	
195	196	
196	197	
197	198	
198	199	
199	200	
200	201	
201	202	
202	203	
203	204	
204	205	

КАРТА (ПЛАН)

границы дер. Демидково
(нумерование объекта землеустройства)

Сведения о местоположении границ объекта землеустройства

Система координат МСК-59, 2 зона

Сведения о частях границ объекта землеустройства

Нумерация части границ		Описание прохождения части границ
от точки	до точки	
1	2	3
205	206	Граница проходит по берегу реки Кама
206	207	
207	208	
208	209	
209	210	
210	211	
211	212	
212	213	
213	214	
214	215	
215	216	
216	217	
217	218	
218	219	
219	220	
220	221	
221	222	Граница совпадает с границей ЗУ с КН 59:18:3730103:505
222	223	
223	224	Граница совпадает с границей ЗУ с КН 59:18:3730103:509
224	225	
225	226	
226	227	
227	228	Граница совпадает с границей ЗУ с КН 59:18:3730103:986
228	229	
229	230	
230	231	Граница совпадает с границей ЗУ с КН 59:18:3730103:366
231	232	
232	233	
233	234	
234	235	
235	236	
236	237	
237	238	
238	1	

ДОГОВОР № 01/662 ПР

передачи полномочий единоличного исполнительного органа
общества с ограниченной ответственностью «Демидково Проект»
управляющей организации - обществу с ограниченной ответственностью
«Пермское агентство недвижимости»

г. Пермь

«21» сентября 2012 г.

Общество с ограниченной ответственностью «Демидково Проект», именуемое в дальнейшем «Управляемая организация», в лице генерального директора единственного участника Управляемой организации Пегушина Евгения Владимировича, действующий на основании решения единственного участника Управляемой организации от 28.09.2012 № 21 и Устава

и Общество с ограниченной ответственностью «Пермское агентство недвижимости», именуемое в дальнейшем «Управляющая организация», в лице генерального директора Полуянова Андрея Николаевича, действующего на основании Устава,

в соответствии со ст. 42 Федерального закона Российской Федерации от 08.02.1998 № 14-ФЗ "Об обществах с ограниченной ответственностью" заключили настоящий Договор о нижеследующем.

1. ПРЕДМЕТ ДОГОВОРА

1.1. Управляемая организация передает, а Управляющая организация принимает на себя полномочия единоличного исполнительного органа (Генерального директора) ООО «Демидково Проект».

1.2. Управляющая организация по настоящему договору обязуется также оказывать услуги, содержание которых указано в п. 2.2. настоящего договора.

1.3. Права, обязанности и полномочия Управляющей организации по руководству деятельностью Управляемой организации определяются действующим законодательством Российской Федерации, Уставом Управляемой организации, а также настоящим Договором.

2. ПОЛНОМОЧИЯ И ОБЯЗАННОСТИ УПРАВЛЯЮЩЕЙ ОРГАНИЗАЦИИ

2.1. Управляемая организация передает Управляющей организации все полномочия своего единоличного исполнительного органа (Генерального директора), вытекающие из Устава Управляемой организации, а также иные, не предусмотренные Уставом полномочия, которыми наделен единоличный исполнительный орган Управляемой организации в соответствии с действующим законодательством Российской Федерации.


2.2. Управляющая организация осуществляет руководство всей текущей деятельностью Управляемой организации и решает все вопросы, отнесенные Уставом Управляемой организации и действующим законодательством Российской Федерации к компетенции единоличного исполнительного органа общества с ограниченной ответственностью, за исключением вопросов, отнесенных к компетенции единоличного исполнительного органа общего собрания участников (единственного участника) Управляемой организации, а также оказывает услуги, направленные на сопровождение деятельности Управляемой организации, в том числе:

– представляет интересы Управляемой организации в отношениях с органами государственной власти и управления Российской Федерации, органами местного самоуправления, другими организациями, предприятиями, учреждениями, иными юридическими лицами, а также физическими лицами;

Комиссия
Пегушина
Трусова
Крилюнова



- обеспечивает выполнение решений Общего собрания участников (единственного участника) Управляемой организации;
- распоряжается имуществом Управляемой организации в пределах, установленных ее Уставом, настоящим Договором и действующим законодательством Российской Федерации;
- совершает от имени Управляемой организации гражданско-правовые сделки в пределах полномочий, определенных Уставом Управляемой организации и действующим законодательством Российской Федерации;
- издает приказы (распоряжения) и дает указания, обязательные для исполнения всеми работниками Управляемой организации;
- утверждает правила, процедуры и другие внутренние документы Управляемой организации, регулирующие осуществление текущей хозяйственной деятельности, за исключением документов, утверждаемых Общим собранием участников Управляемой организации (единственным участником Управляемой организации);
- разрабатывает организационную структуру Управляемой организации;
- разрабатывает и утверждает штатное расписание, изменения штатного расписания Управляемой организации, ее филиалов и представительств в порядке, установленном Уставом Управляемой организации, осуществляет контроль за исполнением Управляемой организацией штатного расписания; своевременным изменением штатного расписания;
- утверждает должностные инструкции;
- принимает на работу и увольняет с работы сотрудников Управляемой организации в порядке, установленном законодательством и Уставом Управляемой организации, заключает с работниками трудовые договоры, поощряет работников Управляемой организации, а также налагает на них дисциплинарные взыскания;
- разрабатывает систему оплаты труда и премирования сотрудников Управляемой организации, а также иные документы, осуществляет контроль за соблюдением Управляемой организацией локальных нормативных актов, регламентирующих данные отношения;
- обеспечивает создание благоприятных и безопасных условий труда для работников Управляемой организации;
- открывает в банках расчетный, валютный и другие счета Управляемой организации;
- формирует реестр платежей расходов, осуществляет контроль обоснованности платежей Управляемой организации, формирует базу копий договоров, составляет аналитическую информацию по финансовой деятельности Управляемой организации, необходимой для принятия управленческих решений;
- разрабатывает и актуализирует процедуры, нормативы и регламенты ведения управленческого учета (формы планирования, учета и анализа, сроки предоставления, инструкции упр. учета и т.п.); осуществляет ведение управленческого учета в Управляемой организации, ежемесячной отчетности, составление управленческой отчетности;
- проводит исследование и анализ рынка и конкурентной среды, утверждает договорные цены на продукцию и тарифы на услуги Управляемой организации;
- обеспечивает надлежащее и своевременное выполнение обязательств Управляемой организации перед бюджетами и контрагентами по хозяйственным договорам;
- организует и осуществляет бухгалтерский, налоговый учет и отчетность Управляемой организации, обеспечивает достоверность, полноту и своевременность бухгалтерского, финансового и управленческого учета Управляемой организации;
- руководит разработкой и представлением Общему собранию участников (единственному участнику) проекта годового отчета и годового баланса;
- обеспечивает подготовку и проведение Общих собраний участников Управляемой организации;
- осуществляет контроль за рациональным и экономным использованием материальных, трудовых и финансовых ресурсов Управляемой организации;
- в пределах своей компетенции обеспечивает соблюдение законности



Управляемой организации;

– осуществляет юридическое сопровождение хозяйственных операций Управляемой организации, в том числе принимает решения о предъявлении от имени Управляемой организации претензий и исков к юридическим и физическим лицам и об удовлетворении претензий, предъявляемых к Управляемой организации; в судебных процессах реализует все права и исполняет все обязанности лиц, участвующих в деле, включая, но не ограничиваясь, права на подписание искового заявления и отзыва на исковое заявление, заявления об обеспечении иска, передачу дела в третейский суд, полный или частичный отказ от исковых требований и признание иска, изменение основания или предмета иска, заключение мирового соглашения и соглашения по фактическим обстоятельствам, передачу своих полномочий представителю другому лицу (передоверие), а также право на подписание заявления о пересмотре судебных актов по вновь открывшимся обстоятельствам, обжалование судебного акта арбитражного суда, предъявление исполнительного документа к взысканию, получение присужденных денежных средств или иного имущества;

– организует и контролирует принятие мер по устранению замечаний и нарушений, выявленных в ходе контрольно-ревизионных мероприятий;

– разрабатывает стратегию развития Управляемой организации, готовит технико-экономические обоснования (ТЭО) проектов Управляемой организации, а так же осуществляет контроль показателей стратегии и ТЭО проектов;

– разрабатывает маркетинговую стратегию, определяет политику продвижения, ценообразования, осуществляет мероприятия по формированию спроса и стимулированию сбыта Управляемой организации;

– организует и осуществляет текущее бизнес-планирование Управляемой организации, производит ежемесячный мониторинг показателей бизнес-плана, осуществляет контроль за подготовкой ежемесячной, ежеквартальной, ежегодной оперативной отчетности Управляемой организации, а так же любых других отчетов о деятельности общества;

– осуществляет контроль за получением полной и достоверной информации о контрагентах Управляемой организации, с которыми планируется совершение сделок;

– определяет состав и объем сведений, составляющих коммерческую тайну и служебную информацию Управляемой организации, а также порядок хранения и предоставления такой информации;

– осуществляет контроль за организацией документооборота в Управляемой организации;

– осуществляет контроль за организацией архивного хранения документов Управляемой организации;


– решает иные вопросы текущей деятельности Управляемой организации.

Управляющая организация вправе осуществлять свои функции по настоящему Договору, в том числе предусмотренные настоящим пунктом Договора, как самостоятельно, так и путем привлечения третьих лиц.

2.3. Управляющая организация обязана действовать в интересах Управляемой организации добросовестно и разумно, принимать все необходимые меры для достижения её уставных целей.

2.4. При осуществлении исполнительно-распорядительных функций и в других необходимых случаях Управляющая организация и лица, действующие по ее поручению, должны руководствоваться Уставом Управляемой организации и нормами действующего законодательства. В случае если какое-либо положение Устава Управляемой организации противоречит законодательству, Управляющая организация будет руководствоваться непосредственно соответствующей нормой закона или иного правового акта.

2.5. Управляющая организация совершает крупные сделки и сделки, в которых заинтересованность, с учетом ограничений и в порядке, установленном Федеральным законом "Об обществах с ограниченной ответственностью" и Уставом Управляемой организации.



3. ПРАВА И ОБЯЗАННОСТИ УПРАВЛЯЕМОЙ ОРГАНИЗАЦИИ

3.1. Управляемая организация обязана в течение следующего рабочего дня после вступления в силу настоящего Договора передать Управляющей организации все необходимые для выполнения действий по настоящему Договору документы и печать Управляемой организации.

3.2. Единственный участник Управляемой организации вправе получать информацию и осуществлять контроль за выполнением Управляющей организацией своих обязанностей по настоящему Договору. Управляющая организация обязана обеспечить свободный доступ к соответствующим документам участникам Управляемой организации в объеме и в порядке, соответствующим действующему законодательству и Уставу Управляемой организации.

3.3. Ревизионная комиссия Управляемой организации осуществляет проверки её финансово-хозяйственной деятельности в соответствии с действующим законодательством и Уставом Управляемой организации.

4. ПОРЯДОК ОСУЩЕСТВЛЕНИЯ УПРАВЛЕНИЯ УПРАВЛЯЕМОЙ ОРГАНИЗАЦИЕЙ

4.1. Управление Управляемой организацией осуществляется в соответствии с действующим законодательством Российской Федерации, положениями Устава Управляемой организации и настоящим Договором.

4.2. Высшим органом управления Управляемой организации является Общее собрание участников (единственный участник) Управляемой организации.

4.3. Все решения по вопросам руководства Управляемой организацией в рамках настоящего Договора принимаются от имени Управляющей организации единоличным исполнительным органом (Генеральным директором) последней.

4.4. Генеральный директор Управляющей организации без доверенности действует от имени Управляемой организации, издает приказы и распоряжения по вопросам деятельности Управляемой организации, утверждает внутренние документы в пределах, определенных учредительными документами Управляемой организации, заключает договоры и совершает иные действия в пределах полномочий, определенных действующим законодательством, Уставом Управляемой организации и пунктом 2.2. настоящего Договора.

4.5. Сделки и иные юридически значимые действия, совершаемые Генеральным директором Управляющей организации в процессе выполнения настоящего Договора, непосредственно порождают юридические последствия для Управляемой организации и предварительного разрешения либо последующего одобрения со стороны иных органов управления Управляющей либо Управляемой организации не требуют, за исключением случаев, предусмотренных Федеральным законом от 08.02.1998г. № 14-ФЗ "Об обществах с ограниченной ответственностью", иными правовыми актами и Уставом Управляемой организации.

4.6. Деятельность от имени Управляемой организации, в том числе представление интересов, может осуществляться также штатными сотрудниками Управляющей организации и/или штатными сотрудниками Управляемой организации на основании доверенностей, выдаваемых Генеральным директором Управляющей организации.

4.7. Для осуществления деятельности Управляемой организации Управляющая организация вправе на основании гражданско-правовых договоров привлекать иные организации и граждан.

4.8. Финансовые документы от имени Управляемой организации подписывает Генеральный директор и главный бухгалтер Управляющей организации либо иное лицо, уполномоченное Управляющей организацией.

4.9. Подпись Генерального директора Управляющей организации на документах, подписанных от имени Управляемой организации, удостоверяется печатью Управляемой организации. Подписи иных лиц, действующих от имени Управляемой организации на основании доверенности, выданной Генеральным директором Управляющей организации, удостоверяются печатью Управляемой организации.

Копия
Инженер
Трусова
Людмила
Александровна
№ 10/2018
10.02.2018

Трусова /

5. РАСЧЕТЫ ПО СДЕЛКАМ, ОСУЩЕСТВЛЯЕМЫМ УПРАВЛЯЕМОЙ ОРГАНИЗАЦИЕЙ

5.1. Расчеты по сделкам Управляемой организации осуществляются Управляющей организацией со счетов Управляемой организации и от имени последней. Расчеты по сделкам от имени Управляемой организации могут осуществляться сотрудниками Управляющей организации или Управляемой организации в соответствии с п.4.6 настоящего Договора.

5.2. Средства, поступающие по сделкам Управляемой организации, направляются на соответствующие счета Управляемой организации.

5.3. Налоговые и иные обязательные платежи осуществляются со счетов Управляемой организации в порядке и в сроки, установленные действующим законодательством Российской Федерации.

6. ОПЛАТА И РАСЧЕТЫ ПО ДОГОВОРУ

6.1. В оплату за выполнение функций единоличного исполнительного органа и оказания услуг по настоящему Договору Управляющая организация получает вознаграждение, размер которого рассчитывается в соответствии с калькуляцией, являющейся неотъемлемой частью настоящего договора (Приложение № 1). Размер вознаграждения определяется сторонами в акте.

6.2. В течение 15 дней месяца, следующего за отчетным месяцем исполнения полномочий единоличного исполнительного органа, стороны подписывают акт исполнения полномочий единоличного исполнительного органа. От имени Управляемой организации акт исполнения полномочий единоличного исполнительного органа подписывает лицо, уполномоченное общим собранием участников (единственным участником). В срок до 10 числа месяца, следующего за отчетным месяцем исполнения полномочий единоличного исполнительного органа, Управляющая организация представляет для подписания Управляемой организации акт исполнения полномочий единоличного исполнительного органа. В случае, если в течение 5 (Пяти) рабочих дней указанный в настоящем пункте акт Управляемой организацией не подписан и не представлен мотивированный отказ от его подписания, полномочия единоличного исполнительного органа в очередном месяце считаются исполненными надлежащим образом.

6.3. Денежные средства, составляющие вознаграждение Исполнителя, перечисляются с расчетного счета Управляемой организации на расчетный счет Управляющей организации в течение 5 (пяти) рабочих дней с момента подписания акта исполнения полномочий единоличного исполнительного органа.

6.4. Расходы, понесенные Управляющей организацией в процессе исполнения настоящего Договора, подлежат возмещению Управляемой организацией в течение 5 (пяти) рабочих дней с момента подписания акта исполнения полномочий единоличного исполнительного органа.

6.5. Стороны вправе дополнительным соглашением, оформленным в письменном виде и подписанным обеими Сторонами, изменить размер вознаграждения и порядок его выплаты, установленные п.п. 6.1, 6.2 настоящего договора.

7. ОТВЕТСТВЕННОСТЬ СТОРОН ЗА НЕИСПОЛНЕНИЕ


ИЛИ НЕНАДЛЕЖАЩЕЕ ИСПОЛНЕНИЕ ОБЯЗАТЕЛЬСТВ ПО ДОГОВОРУ

7.1. За неисполнение или ненадлежащее исполнение обязательств по настоящему Договору стороны несут ответственность в соответствии с действующим законодательством Российской Федерации.

7.2. Управляющая организация не отвечает за убытки Управляемой организации, возникновение которых обусловлено обстоятельствами, появившимися не вследствие вступления в силу настоящего Договора, даже если о наличии таких обстоятельств стало известно после вступления в силу настоящего Договора.

7.3. Управляющая организация не отвечает за убытки, возникновение которых обусловлено форс-мажорными обстоятельствами, определяемыми в соответствии с

Копия
Шубин / К. Трусов



требованиями действующего законодательства и деловой практики.

7.4. Управляющая организация не может быть привлечена к ответственности за убытки Управляемой организации, если она действовала и предпринимала нормальный производственно-хозяйственный риск, определяемого в соответствии с общими принятыми в деловой практике правилами.

7.5. По сделкам, заключенным Управляемой организацией после вступления в силу настоящего Договора, Управляющая организация несет субсидиарную ответственность, если иное не будет установлено Договором.

8. ВСТУПЛЕНИЕ ДОГОВОРА В СИЛУ, СРОК ДЕЙСТВИЯ И ПОРЯДОК РАСТОРЖЕНИЯ

8.1. Настоящий Договор считается заключенным после утверждения его уполномоченными органами Управляемой организации и уполномоченными органами Управляющей организации и вступает в силу с момента внесения изменений в Единый государственный реестр юридических лиц, не связанных с внесением изменений в учредительные документы юридического лица.

8.2. С момента вступления в силу настоящего Договора полномочия единоличного исполнительного органа Управляемой организации прекращаются.

8.3. Договор заключен на неопределенный срок.

8.4. Договор расторгается по соглашению сторон, утвержденному уполномоченными органами Управляемой и Управляющей организаций.

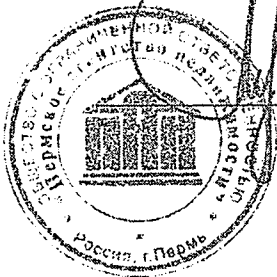
8.5. Договор может быть расторгнут в случае одностороннего отказа от его исполнения любым из участников. Решение об одностороннем отказе от исполнения Договора принимается уполномоченными органами Управляемой или Управляющей организации. Стороны обязаны известить друг друга об одностороннем отказе от исполнения Договора не позднее, чем за 6 (шесть) месяцев до такого расторжения.

8.6. В течение 5 (пяти) рабочих дней с момента прекращения действия настоящего Договора Управляющая организация передает лицу, уполномоченному органом управления Управляемой организации, документы и печать Управляемой организации.


АДРЕСА И ПОДПИСИ СТОРОН:

Управляющая организация:
ООО «ПАН»
614000, г. Пермь,
улица Петропавловская, 16 а


Управляемая организация:
ООО «Демидково Проект»
618703, Пермский край, г. Добрянка,
Пос. Полазна, ул. Парковая, д.12, оф. 328



А.Н. Полежаев



Е.В. Колупин





ДУМА
ПОЛАЗНЕНСКОГО ГОРОДСКОГО ПОСЕЛЕНИЯ
ДОБРЯНСКОГО МУНИЦИПАЛЬНОГО РАЙОНА ПЕРМСКОГО КРАЯ

РЕШЕНИЕ

27.09.2012

№ 468

Об утверждении Генерального плана
Полазненского городского поселения

В целях обеспечения устойчивого развития территории Полазненского городского поселения, в соответствии со ст. 24, 26 Градостроительного кодекса Российской Федерации, Дума Полазненского городского поселения

РЕШАЕТ:

1. Утвердить генеральный план Полазненского городского поселения, включающий в себя:

1) Положение о территориальном планировании Полазненского городского поселения;

2) графические материалы:

- карту функционального зонирования;

- карту зон планируемого размещения объектов капитального строительства;

- карту существующих и планируемых границ населенных пунктов, основных планировочных решений;

- карту инженерного обустройства территории.

2. Рекомендовать администрации Полазненского городского поселения:

2.1. до 01.11.2012 Генеральный план Полазненского городского поселения и материалы по его обоснованию направить в уполномоченные государственные органы;


2.2. разработать план реализации Генерального плана поселения с учетом реальных возможностей бюджета поселения;

2.3. подготовить проект Правил землепользования и застройки Полазненского городского поселения с учетом положений Генерального плана поселения;

3. Разместить настоящее решение и Генеральный план поселения на официальном сайте Полазненского городского поселения в сети Интернет.

4. Контроль за исполнением решения возложить на главу администрации Полазненского городского поселения.

Глава городского поселения
председатель Думы Полазненского
городского поселения



А.Н. Новожилов



ДУМА
ПОЛАЗНЕНСКОГО ГОРОДСКОГО ПОСЕЛЕНИЯ
ДОБРЯНСКОГО МУНИЦИПАЛЬНОГО РАЙОНА ПЕРМСКОГО КРАЯ

РЕШЕНИЕ

19.12.2013

№ 43

Об утверждении Правил землепользования и застройки
Полазненского городского поселения Добрянского муниципального района
Пермского края

В целях обеспечения устойчивого развития территории Полазненского городского поселения, в соответствии со ст. 8, 30-40 Градостроительного кодекса Российской Федерации, Дума Полазненского городского поселения

РЕШАЕТ:

1. Утвердить Правила землепользования и застройки Полазненского городского поселения Добрянского муниципального района Пермского края, включающие в себя:

1.1. часть I «Порядок применения Правил землепользования и застройки и внесения в них изменений»;

1.2. часть II Градостроительное зонирование и градостроительные регламенты»;


1.3. карту градостроительного зонирования территории Полазненского городского поселения Добрянского муниципального района Пермского края.

2. Обнародовать настоящее решение согласно установленному порядку и разместить на официальном сайте Полазненского городского поселения в сети Интернет.

3. Контроль за исполнением решения возложить на главу городского поселения - главу администрации Полазненского городского поселения.

Глава городского поселения-
глава администрации
Полазненского городского поселения

Председатель Думы Полазненского
городского поселения



О.А.Мартюшев

В.А.Корчагин