



КОПИЯ

**ЗЕМСКОЕ СОБРАНИЕ  
ПЕРМСКОГО МУНИЦИПАЛЬНОГО РАЙОНА  
ПЕРМСКОГО КРАЯ**

**Р Е Ш Е Н И Е**

29.08.2013

№ 370

**Об утверждении перечней имущества,  
подлежащего передаче в собственность  
сельских поселений Пермского  
муниципального района и приему  
в собственность Пермского  
муниципального района**

В соответствии с Федеральным законом от 06.10.2003 года № 131-ФЗ «Об общих принципах организации местного самоуправления в Российской Федерации», частью 11.1 статьи 154 Федерального закона от 22.08.2004 года № 122-ФЗ «О внесении изменений в законодательные акты Российской Федерации и признании утратившими силу некоторых законодательных актов Российской Федерации в связи с принятием федеральных законов «О внесении изменений и дополнений в Федеральный закон «Об общих принципах организации законодательных (представительных) и исполнительных органов государственной власти субъектов Российской Федерации» и «Об общих принципах организации местного самоуправления в Российской Федерации», Законом Пермского края от 16.05.2011 года № 768-ПК «О порядке разграничения имущества, находящегося в собственности муниципальных образований Пермского края», со статьей 25 Устава муниципального образования «Пермский муниципальный район»

**Земское Собрание РЕШАЕТ:**

1. Утвердить перечень имущества, подлежащего передаче в собственность сельских поселений Пермского муниципального района, согласно приложению № 1.
2. Утвердить перечень имущества, подлежащего приему в собственность Пермского муниципального района, согласно приложению № 2.
3. Настоящее решение вступает в силу со дня его подписания.

Глава  
муниципального района



А.П. Кузнецов

КОПИЯ ВЕРНА  
УПРАВЛЯЮЩИЙ ДЕЛАМИ  
ЗЕМСКОГО СОБРАНИЯ  
« » 2013 *В.И. КАПТЕВА*



Приложение № 1  
к решению Земского собрания  
Пермского муниципального района  
от 29.08.2013 № 370

**ПЕРЕЧЕНЬ**  
имущества, подлежащего передаче в собственность сельских поселений  
Пермского муниципального района

№ п/п	Идентификационный код организации в ОКПО	Коды признаков			Полное наименование организации, имущества	Юридический адрес организации, местонахождение имущества	Укрупненная специализация	Балансовая/остаточная стоимость основных фондов (по состоянию на 20.03.2013 года), тыс. руб.	Среднесписочная численность персонала (по состоянию на 20.03.2013 года), чел.
		Министерства (ведомства) в ОКОГУ	Территории в ОКАТО	Отрасли народного хозяйства в ОКВЭД					
1	2	3	4	5	6	7	8	9	10
1					Квартира № 27 общ. S – 36,7 кв. м., расположенная в многоквартирном жилом доме	Бершетское сельское поселение, с. Бершеть, ул. Молодежная, д. 8		1146,104/ 1140,135	
2					Квартира № 2 общ. S – 51,9 кв. м., расположенная в многоквартирном жилом доме	Бершетское сельское поселение, с. Бершеть, ул. Мира, д. 31		51,359/ 21,828	
3					Квартира № 7, общ. S 70,1 кв.м., расположенная в многоквартирном жилом доме	Гамовское сельское поселение, с. Гамово, ул. 50 лет Октября, д.7а		1875,455/ 1869,595	
4					Помещение библиотеке в 5-ти этажном жилом доме на 2 этаже, S-333,60 кв.м.	Кондратовское сельское поселение, д. Кондратово, ул. Садовое кольцо, д.8		3959,675/ 0,00	
5					Квартира № 20, общ. S – 36,8 кв. м., расположенная в многоквартирном жилом доме	Кукуштанское сельское поселение, с. Курашим, ул. Молодежная, д. 2		1146,099/ 1142,279	

6				Улично-дорожная сеть п.Кукуштан с грунтовым покрытием проходящая по улицам: Водопроводная, Гагарина, Грибоедова, Горького, Дачная, Дрожзаводская, переулок Дрожзаводский, Заречная, Калинина, Кирова, Мичурина, Набережная, переулок Свердлова, Свободы, Северная, Советская, Строителей, Старые Геологи, Суворова, Труда, протяженностью 9600 м	Кукуштанское сельское поселение, п. Кукуштан		0,00/0,00	
7				Улично-дорожная сеть п.Кукуштан с асфальтовым и грунтовым покрытием проходящая по улице: Сибирский тракт, протяженностью 3360 м	Кукуштанское сельское поселение, п. Кукуштан		0,00/0,00	
8				Улично-дорожная сеть п.Кукуштан с асфальтовым и гравийным покрытием проходящая по улице: Чапаева, протяженностью 2160 м	Кукуштанское сельское поселение, п. Кукуштан		0,00/0,00	
9				Улично-дорожная сеть п.Кукуштан с асфальтовым покрытием проходящая по улице: Ленина, протяженностью 840 м	Кукуштанское сельское поселение, п. Кукуштан		0,00/0,00	
10				Улично-дорожная сеть п.Кукуштан с асфальтовым покрытием проходящая по улице: Полевая, протяженностью 420 м	Кукуштанское сельское поселение, п. Кукуштан		0,00/0,00	

11				Улично-дорожная сеть п.Кукуштан с гравийным покрытием проходящая по улицам: 1-ая Заводская, Ворошилова, Гоголя, Геологов, Дальняя, Зеленая, Интернациональная, Калужская, Карла Маркса, Магазинная, 9 Мая, Напольная, Новая, Подлесная, Полины Осипенко, Привокзальная, Промышленная, Пушкина, Свердлова, УЖД, Ульяновская, Уральская, Школьная, Юбилейная протяженностью 19005 м	Кукуштанское сельское поселение, п. Кукуштан		0,00/0,00	
12				Улично-дорожная сеть п. Кукуштан с грунтовым и гравийным покрытием проходящая по улице: Дружбы, Коммунистическая, Матросова, Мира, Октябрьская, Островского, Первомайская, Победы, Полярная, Речной переулок, Садовая, Физкультурная протяженностью 10050 м	Кукуштанское сельское поселение, п. Кукуштан		0,00/0,00	
13				Улично-дорожная сеть д. Байболовка с грунтовым покрытием проходящая по улицам: Боровая, Лесная, Подсобная, Больничная, Новая, Хутор, Полевая, протяженностью 3470 м	Кукуштанское сельское поселение, д. Байболовка		0,00/0,00	
14				Улично-дорожная сеть д. Байболовка с грунтовым и гравийным покрытием	Кукуштанское сельское поселение, д. Байболовка		0,00/0,00	

					проходящая по улице: Луговая, Запрудная протяженностью 2340 м				
15					Улично-дорожная сеть д. Байболовка с гравийным покрытием проходящая по улице: Школьная, Овражная, протяженностью 1140 м	Кукуштанское сельское поселение, д. Байболовка		0,00/0,00	
16					Улично-дорожная сеть д. Байболовка с асфальтовым покрытием проходящая по улице: Центральная, протяженностью 1460 м	Кукуштанское сельское поселение, д. Байболовка		0,00/0,00	
17					Улично-дорожная сеть д. Байболовка с асфальтовым и гравийным покрытием проходящая по улице: Молодежная, протяженностью 500 м	Кукуштанское сельское поселение, д. Байболовка		0,00/0,00	
18					Улично-дорожная сеть с. Курашим с грунтовым покрытием, проходящая по улицам: Калинина, Куйбышева, Свердлова, Подгорная, Парфенова, Набережная, переулок Первомайский, переулок Республиканский, переулок Красноармейский, Пролетарская, Советская, протяженностью 3790 м	Кукуштанское сельское поселение, с. Курашим		0,00/0,00	
19					Улично-дорожная сеть с. Курашим с гравийным покрытием проходящая по улице: Старцева, Ленина,	Кукуштанское сельское поселение, с. Курашим		0,00/0,00	

				Строителей, протяженностью 3930 м				
20				Улично-дорожная сеть с. Курашим с грунтовым и гравийным покрытием проходящая по улицам: М.Горького, Коммунистическая, Кирова, Юбилейная, Дачная, Ключевая протяженностью 3870 м.	Кукуштанское сельское поселение, с. Курашим		0,00/0,00	
21				Улично-дорожная сеть с. Курашим с асфальтовым покрытием проходящая по улице: Карла Маркса, Чурекова, Моложежная протяженностью 780 м	Кукуштанское сельское поселение, с. Курашим		0,00/0,00	
22				Улично-дорожная сеть с. Курашим с асфальтом и гравийным покрытием проходящая по улице: Майская, Школьная протяженностью 2110 м	Кукуштанское сельское поселение, с. Курашим		0,00/0,00	
23				Квартира № 3, общ. S-35,9 кв.м., расположенная в многоквартирном жилом доме	Култаевское сельское поселение, д. Петровка, ул. Ташлыкыова, д. 25а		1146,107/ 1134,646	
24				Улично-дорожная сеть п. Сылва с грунтовым покрытием проходящая по улицам: Береговая, Гагарина, Ельниковская, Заречная, Карбышева, Космонавтов, Лермонтова, Подводников, Подлесная, Полевая, Пушкина, Средняя гора, Цветочная, Чапаева, Чкалова, Юбилейная, протяженностью 7720 м	Сылвенское сельское поселение, п. Сылва		0,00/0,00	

25				Улично-дорожная сеть п.Сылва с асфальтовым и грунтовым покрытием проходящая по улице: Победы, протяженностью 2100 м	Сылвенское сельское поселение, п. Сылва		0,00/0,00	
26				Улично-дорожная сеть п.Сылва с асфальтовым и гравийным покрытием проходящая по улице: Логовая, протяженностью 550 м	Сылвенское сельское поселение, п. Сылва		0,00/0,00	
27				Улично-дорожная сеть п.Сылва с гравийным покрытием проходящая по улицам: Свердлова, Октябрьский переулок, протяженностью 3260 м	Сылвенское сельское поселение, п. Сылва		0,00/0,00	
28				Улично-дорожная сеть п.Сылва с грунтовым и гравийным покрытием проходящая по улице: Чусовская, протяженностью 800 м	Сылвенское сельское поселение, п. Сылва		0,00/0,00	
29				Улично-дорожная сеть д.Буланки с грунтовым покрытием проходящая по улицам: Речная, Набережная, Лесная, Западный переулок, Сиреневая, Солнечная, переулок Колхозный, Полевая, протяженностью 1890 м	Сылвенское сельское поселение, д. Буланки		0,00/0,00	
30				Улично-дорожная сеть д. Буланки с грунтовым и гравийным покрытием проходящая по улице:	Сылвенское сельское поселение, д. Буланки		0,00/0,00	

					переулок Зеленый, протяженностью 140 м				
31					Улично-дорожная сеть д. Буланки с гравийным покрытием проходящая по улице: Центральная, протяженностью 200 м	Сылвенское сельское поселение, д. Буланки		0,00/0,00	
32					Улично-дорожная сеть д. Мостовая с грунтовым покрытием, проходящая по улицам: Восточная, Дачная, Янтарная, Звездная, Весенняя, Кленовая, Веселая, Березовая, Лесная, Речная, Мостовская, Садовая, Старинная, 1-й проулок, 2-й проулок, 3-й проулок, 1-й Чертановский, 2-й Чертановский, Полевая, протяженностью 6680 м	Сылвенское сельское поселение, д. Мостовая		0,00/0,00	
33					Улично-дорожная сеть д. Мостовая с гравийным покрытием проходящая по улице: Новая, протяженностью 520 м	Сылвенское сельское поселение, д. Мостовая		0,00/0,00	
34					Улично-дорожная сеть д. Мостовая с грунтовым и гравийным покрытием проходящая по улицам: Строителей, Победы, протяженностью 1020 м	Сылвенское сельское поселение, д. Мостовая		0,00/0,00	
35					Улично-дорожная сеть д. Ерепеты с грунтовым покрытием проходящая по улицам: переулок Прибрежный, Коллективная, Счастливая, Нагорная,	Сылвенское сельское поселение, д. Ерепеты		0,00/0,00	



				переулок Демьяновский, Речная, Восточная, Зеленая, протяженностью 2140 м				
36				Улично-дорожная сеть д. Ерепеты с гравийным покрытием проходящая по улице: Старинная, протяженностью 340 м	Сылвенское сельское поселение, д.Ерепеты		0,00/0,00	
37				Улично-дорожная сеть с. Троица с грунтовым покрытием проходящая по улицам: Полевая, Юбилейная, Набережная, Северная, Луговая, переулок Тупиковый, Садовая, переулок Пионерский, 1-ый переулок, Залесная, протяженностью 6400 м	Сылвенское сельское поселение, с. Троица		0,00/0,00	
38				Улично-дорожная сеть с. Троица с гравийным покрытием проходящая по улицам: Клубная, Центральная, Героя Куфонина, Комсомольская, Совхозная, протяженностью 4140 м	Сылвенское сельское поселение, с. Троица		0,00/0,00	
39				Улично-дорожная сеть с. Троица с грунтовым и гравийным покрытием проходящая по улицам: Зеленая, Спортивная, протяженностью 2000 м	Сылвенское сельское поселение, с. Троица		0,00/0,00	
40				Улично-дорожная сеть с. Троица с асфальтовым покрытием проходящая по улицам: В.Каменского, Советская, протяженностью	Сылвенское сельское поселение, с. Троица		0,00/0,00	

				2680 м				
41				Улично-дорожная сеть с. Ляды с грунтовым покрытием проходящая по улицам: Набережная, Совхозная, Советская, Уральская, переулок Зеленый, 1-я Водная, 2-я Водная, 3-я Водная, 4-я Водная, 5-я Водная, 1-я Карьерная, 2-я Карьерная, 3-я Карьерная, 4-я карьерная, 5-я Карьерная, 6-я Карьерная, 7-я Карьерная, 8-я Карьерная, 9-я Карьерная, Тупиковая, Семеновская, Запашная, 1-я Запашная, 2-я Запашная, 3-я Запашная, протяженностью 5140 м	Сылвенское сельское поселение, с. Ляды		0,00/0,00	
42				Улично-дорожная сеть с. Ляды с асфальтовым покрытием проходящая по улице: Мира, протяженностью 480 м	Сылвенское сельское поселение, с. Ляды		0,00/0,00	
43				Улично-дорожная сеть с. Ляды с асфальтовым и грунтовым покрытием проходящая по улице: Строительная, протяженностью 2800 м.	Сылвенское сельское поселение, с. Ляды		0,00/0,00	
44				Улично-дорожная сеть д. Верх-Речки с грунтовым покрытием проходящая по улицам: Народная, Людная, Солнечная, Рассветная, Облачная, Садовая, протяженностью 1960 м	Сылвенское сельское поселение, д. Верх-Речки		0,00/0,00	
45				Улично-дорожная сеть д. Горская с грунтовым	Сылвенское сельское поселение, д. Горская		0,00/0,00	

				покрытием проходящая по улицам: Прибрежная, Высокая, Малая, Прохладная, протяженностью 1580 м				
46				Улично-дорожная сеть д. Малая с грунтовым покрытием проходящая по улицам: Береговая, Дачная, Ключевая, Логовая, Новая, переулок Тракторный, переулок Полевой, Центральная, переулок Центральный, переулок 1-й Школьный, переулок 2-й Школьный, протяженностью 5250 м	Сылвенское сельское поселение, д. Малая		0,00/0,00	
47				Улично-дорожная сеть д. Малая с асфальтовым покрытием проходящая по улице: Школьная, Тракторная, протяженностью 1660 м	Сылвенское сельское поселение, д. Малая		0,00/0,00	
48				Улично-дорожная сеть с грунтовым покрытием проходящая: д. Малая - д. Горская, протяженностью 2600 м	Сылвенское сельское поселение, д. Малая - д. Горская		0,00/0,00	
49				Пешеходная дорожка от д.№ 9 по ул. Заводской переулок до д.№ 10 по ул. Молодежная п. Сылва, протяженностью 160 м	Сылвенское сельское поселение, п. Сылва		0,00/0,00	
50				Пешеходная дорожка от д.№ 24 до д.№ 22 по ул. Заводской переулок п. Сылва, протяженностью 120 м	Сылвенское сельское поселение, п. Сылва		0,00/0,00	
51				Пешеходная дорожка от д.№ 24 до д.№ 8 по ул.	Сылвенское сельское поселение, п. Сылва		0,00/0,00	

					Заводской переулоч п. Сылва, протяженностью 40 м				
52					Пешеходная дорожка от АТС до д.№ 26 по ул. Заводской переулоч п. Сылва, протяженностью 138 м	Сылвенское сельское поселение, п. Сылва		0,00/0,00	
53					пешеходная дорожка от почты до дороги ул. Заводской переулоч п. Сылва, протяженностью 90 м	Сылвенское сельское поселение, п. Сылва		0,00/0,00	
54					пешеходная дорожка по ул. Большевикская от д№5 до д.№72 п. Сылва, протяженностью 1400 м	Сылвенское сельское поселение, п. Сылва		0,00/0,00	
55					пешеходная дорожка от парка м-р "Куликовка" до д.№ 44 по ул. Мичурина п. Сылва, протяженностью 750 м	Сылвенское сельское поселение, п. Сылва		0,00/0,00	
56					пешеходная дорожка с мостиком с. Ляды к школе д. Малая, протяженностью 510 м	Сылвенское сельское поселение, с.Ляды		0,00/0,00	
57					мост через залив р.Сылва с.Ляды - д.Верх-Речки, протяженностью 140 м	Сылвенское сельское поселение, с. Ляды – д. Верх-Речки		0,00/0,00	
58					лестница у д. №1 по ул. Комсомольская п. Сылва, протяженностью 50 м	Сылвенское сельское поселение, п. Сылва		0,00/0,00	
59					лестница у д. № 1 по ул. Большевикская п. Сылва, протяженностью 50 м	Сылвенское сельское поселение, п. Сылва		0,00/0,00	
60					пешеходная дорожка с двумя лестницами и 1 мостиком от д. №1 по ул. Челюскинцев до д. №23в. ул. Первомайская, п. Сылва, протяженностью 90 м	Сылвенское сельское поселение, п. Сылва		0,00/0,00	

61				пешеходный переход с 2-я мостиками и лестницей от д.№ 44а по ул. Заводской переулок до д. №68а по ул. Большевистская п.Сылва, протяженностью 320 м	Сылвенское сельское поселение, п. Сылва		0,00/0,00	
62				лестница у д. № 24 по ул. Заводской переулок п. Сылва, протяженностью 30 м	Сылвенское сельское поселение, п. Сылва		0,00/0,00	
63				пешеходная дорожка с 2-мя лестницами и 1 мостиком за д.№ 22 по ул. Заводской переулок п. Сылва, протяженностью 70 м	Сылвенское сельское поселение, п. Сылва		0,00/0,00	
64				лестница от ул .Большевистская до дамбы п. Сылва, протяженностью 130 м	Сылвенское сельское поселение, п. Сылва		0,00/0,00	
65				железная лестница д. Алебастрово от остановки до р. Сылва, протяженностью 6 м	Сылвенское сельское поселение, д. Алебастрово		0,00/0,00	
66				деревянная лестница на ул. Зеленая в д. Алебастрово, протяженностью 12 м	Сылвенское сельское поселение, д. Алебастрово		0,00/0,00	
67				деревянная лестница на ул.Нагорная в д.Алебастрово, протяженностью 10 м	Сылвенское сельское поселение, д. Алебастрово		0,00/0,00	
68				пешеходная дорожка от д.№ 26 до д.№ 39 по ул.Заводской переулок п.Сылва, протяженностью 100 м	Сылвенское сельское поселение, п. Сылва		0,00/0,00	
69				пешеходная дорожка за д.№ 12 по ул. Молодежная к детской консультации п.Сылва, протяженностью 106 м	Сылвенское сельское поселение, п. Сылва		0,00/0,00	

70				пешеходная дорожка от д.№ 19 по ул.Заводской переулок до поликлиники п.Сылва, протяженностью 130 м	Сылвенское сельское поселение, п. Сылва		0,00/0,00	
71				дорожка у магазина "София" п. Сылва, протяженностью 50 м	Сылвенское сельское поселение, п. Сылва		0,00/0,00	
72				пешеходная дорожка от д.№ 1 по ул. Заводской переулок до д.№7 по ул. Молодежная п. Сылва, протяженностью 150 м	Сылвенское сельское поселение, п.Сылва		0,00/0,00	
73				от д.№ 55 по ул. Заводской переулок до АТС п. Сылва, протяженностью 160 м	Сылвенское сельское поселение, п. Сылва		0,00/0,00	
74				пешеходная дорожка от ул.Мира, 3 к остановке ул.Мира д.2/5 с.Ляды, протяженностью 220 м	Сылвенское сельское поселение, с. Ляды		0,00/0,00	
75				Пешеходная дорожка от д. № 7 по ул.Мира до остановочного комплекса с.Ляды, протяженностью 440 м	Сылвенское сельское поселение, с. Ляды		0,00/0,00	
76				Пешеходная дорожка вдоль д. №9 по ул.Мира с.Ляды, протяженностью 140 м	Сылвенское сельское поселение, с.Ляды		0,00/0,00	
77				Пешеходная дорожка ул.Строительная, от 55д.№ 11 до д.№ 12 с.Ляды, протяженностью 140 м	Сылвенское сельское поселение, с. Ляды		0,00/0,00	
78				Пешеходная дорожка ул.Строительная, от д.№ 13 до д.№ 15 с.Ляды, протяженностью 100 м	Сылвенское сельское поселение, с. Ляды		0,00/0,00	
79				Пешеходная дорожка ул.Строительная, от д.№ 16 до д.№ 17 с.Ляды, протяженностью 180 м	Сылвенское сельское поселение, с. Ляды		0,00/0,00	

80				Пешеходная дорожка ул.Строительная, от д.№ 21 до д.№ 22 с.Ляды	Сылвенское сельское поселение, с. Ляды		0,00/0,00	
81				Пешеходная дорожка ул.Строительная, от д.№ 16 до д.№ 24 с.Ляды, протяженностью 140 м	Сылвенское сельское поселение, с. Ляды		0,00/0,00	
82				Пешеходная дорожка ул.Строительная, от д.№18 до д.№ 20 с.Ляды	Сылвенское сельское поселение, с. Ляды		0,00/0,00	
83				Пешеходная дорожка ул. Новая, от д.№ 1 до д.№ 11 д.Малая, протяженностью 400 м	Сылвенское сельское поселение, д. Малая		0,00/0,00	
84				Пешеходная дорожка ул. Школьная, от д.№ 2 до д.№ 16 д.Малая, протяженностью 620 м	Сылвенское сельское поселение, д. Малая		0,00/0,00	
85				Пешеходная дорожка ул. Тракторная, от д.№ 11 до д.№ 17 д.Малая, протяженностью 440 м	Сылвенское сельское поселение, д. Малая		0,00/0,00	
86				памятник "Воинам гражданской войны", обелиск "Участникам Великой отечественной войны" в парке микрорайона Куликовка п.Сылва, площадью 0,5 га	Сылвенское сельское поселение, п. Сылва		0,00/0,00	
87				памятник "Погибшим в Великую отечественную войну" с.Троица, площадью 0,05 га	Сылвенское сельское поселение, с. Троица		0,00/0,00	
88				памятник "Однополчанам погибшим в Великую отечественную войну" с.Ляды, площадью 0,2 га	Сылвенское сельское поселение, с. Ляды		0,00/0,00	

89				памятник "Погибшим в гражданской и отечественной войнах" д.Мостовая, площадью 0,2 га	Сылвенское сельское поселение, д. Мостовая		0,00/0,00	
90				газоснабжение жилого дома: с. Троица, ул. 1-й проулок,4, протяженностью 0,1 км	Сылвенское сельское поселение, с. Троица		0,00/0,00	
91				газоснабжение жилого дома: с. Троица, ул. Советская, 12, протяженностью 0,03 км	Сылвенское сельское поселение, с. Троица		0,00/0,00	
92				КНС с. Ляды ул. Совхозная 2а, с напорным коллектором, протяженностью 300 м	Сылвенское сельское поселение, с. Ляды		0,00/0,00	
93				КНС с. Ляды ул. Строительная 15а, с напорным коллектором, протяженностью 20 м	Сылвенское сельское поселение, с. Ляды		0,00/0,00	
94				КНС с. Ляды ул. Мира 8а, с напорным коллектором, протяженностью 20 м	Сылвенское сельское поселение, с. Ляды		0,00/0,00	
95				Пожарный гидрант п. Сылва, ул. Заводской переулок, 9а	Сылвенское сельское поселение, п. Сылва		0,00/0,00	
96				Пожарный гидрант п. Сылва, ул. Заводской переулок, 39а	Сылвенское сельское поселение, п. Сылва		0,00/0,00	
97				Пожарный гидрант п. Сылва, ул. Заводской переулок, 16а	Сылвенское сельское поселение, п. Сылва		0,00/0,00	
98				Пожарный гидрант п. Сылва, ул. Заводской переулок, 19б	Сылвенское сельское поселение, п. Сылва		0,00/0,00	
99				Пожарный гидрант п. Сылва, ул. Заводской переулок, 21б	Сылвенское сельское поселение, п. Сылва		0,00/0,00	
100				Пожарный гидрант п. Сылва, ул. Заводской переулок, 22а	Сылвенское сельское поселение, п. Сылва		0,00/0,00	



101				Пожарный гидрант п. Сылва, ул. Молодежная, 12б	Сылвенское сельское поселение, п. Сылва		0,00/0,00	
102				Пожарный гидрант п. Сылва, ул. Молодежная, 14а	Сылвенское сельское поселение, п. Сылва		0,00/0,00	
103				Пожарный гидрант п. Сылва, ул. Молодежная, 16а	Сылвенское сельское поселение, п. Сылва		0,00/0,00	
104				Пожарный гидрант п. Сылва, ул. Молодежная, 18а	Сылвенское сельское поселение, п. Сылва		0,00/0,00	
105				Пожарный гидрант п. Сылва, ул. С.Корнеева, 6в	Сылвенское сельское поселение, п. Сылва		0,00/0,00	
106				Пожарный гидрант п. Сылва, ул. С.Корнеева, 25а	Сылвенское сельское поселение, п. Сылва		0,00/0,00	
107				Пожарный гидрант п. Сылва, ул. С.Корнеева, 4а	Сылвенское сельское поселение, п. Сылва		0,00/0,00	
108				Пожарный гидрант п. Сылва, ул.С.Корнеева, 27а	Сылвенское сельское поселение, п. Сылва		0,00/0,00	
109				Пожарный гидрант п. Сылва, ул. Первомайская, 21/1	Сылвенское сельское поселение, п. Сылва		0,00/0,00	
110				Пожарный гидрант п. Сылва, ул. Свердлова, 68а	Сылвенское сельское поселение, п. Сылва		0,00/0,00	
111				Пожарный гидрант п. Сылва, ул. Свердлова, 102а	Сылвенское сельское поселение, п. Сылва		0,00/0,00	
112				Пожарный гидрант с. Троица, угол ул. Зеленая, 7а	Сылвенское сельское поселение, с. Троица		0,00/0,00	
113				Пожарный гидрант с. Троица, угол ул. Степная 21г	Сылвенское сельское поселение, с. Троица		0,00/0,00	

114				Пожарный гидрант с. Троица, угол ул. Степная, 15а	Сылвенское сельское поселение, с. Троица		0,00/0,00	
115				Пожарный гидрант с. Троица, ул. Советская 1а	Сылвенское сельское поселение, с. Троица		0,00/0,00	
116				Пожарный гидрант с. Троица, ул. Зеленая, 3б	Сылвенское сельское поселение, с. Троица		0,00/0,00	
117				Пожарный гидрант с. Троица, ул. Уральская, 8а	Сылвенское сельское поселение, с. Троица		0,00/0,00	
118				Пожарный гидрант с. Ляды, ул. Мира, 1в	Сылвенское сельское поселение, с. Ляды		0,00/0,00	
119				Пожарный гидрант с. Ляды, ул. Строительная, 3а	Сылвенское сельское поселение, с. Ляды		0,00/0,00	
120				Пожарный гидрант д. Малая, ул. Новая, 8а	Сылвенское сельское поселение, д. Малая		0,00/0,00 -	
121				Пожарный гидрант д. Малая, ул. Центральная, 4а	Сылвенское сельское поселение, д. Малая		0,00/0,00	
122				Пожарный гидрант д. Малая, ул. Логовая, 20а	Сылвенское сельское поселение, д. Малая		0,00/0,00	
123				Пожарный гидрант д. Малая, ул. Тракторная, 15а	Сылвенское сельское поселение, д. Малая		0,00/0,00	
124				Пожарный водоем п. Сылва, ул. Заводской переулок, 1а	Сылвенское сельское поселение, п. Сылва		0,00/0,00	
125				Пожарный водоем п. Сылва, ул. Комсомольская, 44а	Сылвенское сельское поселение, п. Сылва		0,00/0,00	
126				Пожарный водоем п. Сылва, ул. Мичурина, 23б	Сылвенское сельское поселение, п. Сылва		0,00/0,00	

127				Пожарный водоем с. Сылта, ул. Свердлова, 246	Сылвенское сельское поселение, п. Сылта		0,00/0,00	
128				Линия уличного освещения п. Сылта, ул. Чусовская-ул. Свердлова, протяженностью 240 м, 6 светильников	Сылвенское сельское поселение, п. Сылта		0,00/0,00	
129				Линия уличного освещения п. Сылта, ул. Пермская-ул. Строителей, 5, протяженностью 2500 м, 55 светильников, 55 опор	Сылвенское сельское поселение, п. Сылта		0,00/0,00	
130				Линия уличного освещения с. Троица, ул. Советская, протяженностью 1000 м, 10 светильников	Сылвенское сельское поселение, с. Троица		0,00/0,00	
131				Линия уличного освещения п. Сылта, ул. Большевистская, протяженностью 775 м, 20 светильников	Сылвенское сельское поселение, п. Сылта		0,00/0,00	
132				Линия уличного освещения п. Сылта ул. Победы, протяженностью 420 м, 12 светильников	Сылвенское сельское поселение, п. Сылта		0,00/0,00	
133				Линия уличного освещения п. Сылта, ул. Молодежная у домов № 10, 11, 12, 13, 16, 17, протяженностью 900 м, 28 светильников, 28 опор	Сылвенское сельское поселение, п. Сылта		0,00/0,00	
134				Линия уличного освещения п.Сылта, ул.Заводской переулок у домов № 8, 22, 21, протяженностью 520 м, 11 светильников, 11 опор	Сылвенское сельское поселение, п. Сылта		0,00/0,00	
135				Линия уличного освещения п.Сылта, ул.Заводской	Сылвенское сельское поселение, п. Сылта		0,00/0,00	

					переулок у домов № 24, 19, + хоккейная коробка, протяженностью 500 м, 15 светильников, 15 опор				
136					Линия уличного освещения п.Сылва, от ул.С.Корнеева, д.6 до ул.Заводской переулок дома № 10а, 26, 27, протяженностью 700 м, 18 светильников, 18 опор	Сылвенское сельское поселение, п. Сылва		0,00/0,00	
137					Линия уличного освещения п. Сылва, ул. Заводской переулок у дома № 37, 38, 39 + торговая площадь, протяженностью 400 м, 8 светильников. 8 опор	Сылвенское сельское поселение, п. Сылва		0,00/0,00	
138					Линия уличного освещения п. Сылва, ул. Заводской переулок у дома № 51, 44, КНС, 53, 54, 55, протяженностью 980 м, 16 светильников, 16 опор	Сылвенское сельское поселение, п. Сылва		0,00/0,00	
139					Линия уличного освещения ул. Заводской переулок д.№ 1 (Дом Культуры), протяженностью 400 м, 9 светильников, 9 опор	Сылвенское сельское поселение, п. Сылва		0,00/0,00	
140					Линия уличного освещения ул. Большевикская (верхняя часть литерных домов) от д.68а до 74а, протяженностью 560 м, 16 светильников.	Сылвенское сельское поселение, п. Сылва		0,00/0,00	
141					Линия уличного освещения от д.№3 до д.№ 23 по ул. Мира п. Сылва, протяженностью 315 м, 12 светильников	Сылвенское сельское поселение, п. Сылва		0,00/0,00	
142					Линия уличного освещения п. Сылва, от д.№4 до д.№ 36 по	Сылвенское сельское поселение, п. Сылва		0,00/0,00	

				ул. Мичурина, протяженностью 550 м, 10 светильников				
143				Линия уличного освещения п. Сылва, ул. Большевистская д.41 у администрации, протяженностью 180 м, 3 светильника	Сылвенское сельское поселение, п. Сылва		0,00/0,00	
144				Линия уличного освещения п. Сылва, от ул. Комсомольская д.11 до ул. Первомайская д.12, протяженностью 625 м, 14 светильников	Сылвенское сельское поселение, п. Сылва		0,00/0,00	
145				Линия уличного освещения п. Сылва, от ул. Большевистская д.45 (дамба), протяженностью 100 м, 3 светильника	Сылвенское сельское поселение, п. Сылва		0,00/0,00	
146				Линия уличного освещения п. Сылва, от ул. Первомайская д.21 "д" до ул. Челюскинцев д.2а (через лог), протяженностью 225 м, 7 светильников, 7 опор	Сылвенское сельское поселение, п.Сылва		0,00/0,00	
147				Линия уличного освещения п. Сылва, от ул. Ватутина д.1 до ул. Челюскинцев д.27, протяженностью 800 м, 14 светильников. 14 опор	Сылвенское сельское поселение, п. Сылва		0,00/0,00	
148				Линия уличного освещения п. Сылва, от ул. Большевистская д.52 до д.№43 "а" (остановка "Куликовка"), протяженностью 320 м, 8 светильников	Сылвенское сельское поселение, п. Сылва		0,00/0,00	
149				Линия уличного освещения с. Ляды, ул. Строительная от д.№ 11 до д.№23 протяженностью	Сылвенское сельское поселение, с. Ляды		0,00/0,00	

				360 м, 11. светильников, 13 опор				
150				Линия уличного освещения с. Ляды, ул. Строительная от д.№13 до д.№15, протяженностью 100 м, 2 светильника, 2 опоры	Сылвенское сельское поселение, с. Ляды		0,00/0,00	
151				Линия уличного освещения с. Ляды-д. Малая, от ул. Заводской 1а до ул. Школьная 2а (дорожка до школы), протяженностью 510 м, 11 светильников, 14 опор	Сылвенское сельское поселение, с. Ляды – д. Малая		0,00/0,00	
152				Линия уличного освещения д. Малая, ул Тракторная от д.№11 до ул. Школьная д.№ 1, протяженностью 400, 7 светильников, 10 опор	Сылвенское сельское поселение, д. Малая		0,00/0,00	
153				Линия уличного освещения д. Малая, ул. Центральная от д.№1 до д.№ 15, протяженностью 220 м, 6 светильников, 6 опор	Сылвенское сельское поселение, д. Малая		0,00/0,00	
154				Комната № 3, общ. S 21,9 м <sup>2</sup> , в т.ч. жилой 17,4 м <sup>2</sup> ) в 3-х комнатной квартире, расположенная в многоквартирном жилом доме	Сылвенское сельское поселение, п. Сылва, ул. Заводской переулок, д. 8, кв. 4		3,274/0,00	
155				1-этажное кирпичное здание гаража, общ. S-29,9 кв.м	Савинское сельское поселение, д. Песьянка, ул. Мелиораторов 9а/1		79,452/ 53,465	
156				Нежилое помещение, расположенное в подвале жилого дома, общ. S-398,8 кв.м.	Савинское сельское поселение, д. Песьянка, ул. Строителей, д.10		0,00/0,00	

157				Нежилое помещение, расположенное в подвале жилого дома, общ. S-69,4 кв.м.	Савинское сельское поселение, д. Песьянка, ул. Строителей, д.2		0,00/0,00	
158				Квартиры: № 1, общ. S – 41,2 кв. м.; № 2, общ. S – 26,4 кв. м., расположенные в многоквартирном жилом доме	Уст- Качкинское сельское поселение, с. Усть-Качка, ул. Октябрьская, д. 1		96,934/0 54,224/0	
159				Квартира № 8, общ. S – 86,9 кв. м., расположенная в многоквартирном жилом доме	Юговское сельское поселение, п. Юг, ул. М. Горького, д. 26		1146,123/ 1143,735	
160				Дорога по ул. Ленина, протяженность 1600 м.	Юговское сельское поселение, п. Юг		0,00/0,00	
161				Дорога по ул. Гагарина, протяженность 2640 м.	Юговское сельское поселение, п. Юг		0,00/0,00	
162				Дорога по ул. Партизанская протяженность 580 м.	Юговское сельское поселение, п. Юг		0,00/0,00	
163				Дорога по ул. Карла Маркса протяженность 1000 м.	Юговское сельское поселение, п. Юг		0,00/0,00	
164				Дорога по ул. Чапаева протяженность 580 м.	Юговское сельское поселение, п. Юг		0,00/0,00	
165				Дорога по ул. Полевая протяженность 700 м.	Юговское сельское поселение, п. Юг		0,00/0,00	
166				Уличное освещение по улицам Полевая, Дзержинского, Ленина длиной 1570 м.	Юговское сельское поселение, п. Юг		0,00/0,00	
167				Уличное освещение по ул. Советская длиной 570 м.	Юговское сельское поселение, п. Юг		0,00/0,00	
168				Уличное освещение по ул. Ленина (от ул. К.Маркса до мебельной фабрики) длиной	Юговское сельское поселение, п. Юг		0,00/0,00	

				2050 м.				
169				Пешеходный мостик через р.Здериножка	Юговское сельское поселение, п. Юг, ул. Горького		0,00/0,00	
170				Пешеходный мостик через р. Юг	Юговское сельское поселение, п. Юг		0,00/0,00	
171				Пешеходный мостик через р. Сорокоумовка	Юговское сельское поселение, п. Юг, ул. Попова		0,00/0,00	
172				Пешеходный мостик через р. Сорокоумовка	Юговское сельское поселение, п. Юг, ул. Чернышевского		0,00/0,00	
173				Квартиры: № 68, общ. S – 37,0 кв. м.; № 26, общ. S – 35,3 кв. м., расположенные в многоквартирном жилом доме	Юго-Камское сельское поселение, п. Юго-Камский, ул. Металлистов, д. 3		1143,300/ 1137,867 1145,838/ 1143,451	
174				Квартира: № 12, общ. S – 39,9 кв.м., расположенная в многоквартирном жилом доме	Юго-Камское сельское поселение, п. Юго-Камский, ул. Уральская, д.20		1145,928/ 1138,288	
175				Квартира: № 13, общ. S – 33,5 кв.м., расположенная в многоквартирном жилом доме	Юго-Камское сельское поселение, п. Юго-Камский, ул. Больничная, д. 2		1146,102/ 1142,282	
176				Скважина, назначение: скважина, протяженность глубина 50,00 м., инв. № 5603, лит. А	Юго-Камское сельское поселение, п. Усть-Пизя, 260 м юго-западнее жилого сектора поселка, 80м южнее автодороги в Рождественское, на левобережье р. Камы, 1,5 юго-восточнее уреза воды		101,069/ 0,00	



177					Земельный участок, разрешенное использование: под объекты водоснабжения скважина, инв.№ 5603), общая площадь 3528 кв.м.	Юго-Камское сельское поселение, п. Усть-Пизя, 260 м юго-западнее жилого сектора поселка, 80м южнее автодороги в Рождественское, на левобережье р. Камы, 1,5 юго-восточнее уреза воды		92,081/ 92,081	
178					Скважина, назначение: скважина, протяженность глубина 80,00 м., инв. № 5603, лит. А	Юго-Камское сельское поселение, в 13 км восточнее пос. Юго-Камский, от территории пос. Таежный в 3,6 км.		147,128/ 0,00	
179					Земельный участок, разрешенное использование: под объекты водоснабжения скважина, инв.№ 5604), общая площадь 3000 кв.м.	Юго-Камское сельское поселение, в 13 км восточнее пос. Юго-Камский, от территории пос. Таежный в 3,6 км		3,019/ 3,019	
180					Скважина № 3863	Юго-Камское сельское поселение, в 3 км от п. Юго-Камский на Тулумбаихинском месторождении		0,00/0,00	
181					Скважина № 3864	Юго-Камское сельское поселение, в 3 км от п. Юго-Камский на Тулумбаихинском месторождении		0,00/0,00	
182					Скважина № 3866	Юго-Камское сельское поселение, в 3 км от п. Юго-Камский на Тулумбаихинском месторождении		0,00/0,00	
183					Скважина № 3867	Юго-Камское сельское поселение, в 3 км от п.		0,00/0,00	

						Юго-Камский на Тулумбаихинском месторождении			
184					Скважина № 3868	Юго-Камское сельское поселение, в 3 км от п. Юго-Камский на Тулумбаихинском месторождении		0,00/0,00	
185					Скважина № 3869	Юго-Камское сельское поселение, в 3 км от п. Юго-Камский на Тулумбаихинском месторождении		0,00/0,00	
186					Скважина № 3870	Юго-Камское сельское поселение, в 3 км от п. Юго-Камский на Тулумбаихинском месторождении		0,00/0,00	
187					Скважина № 3871	Юго-Камское сельское поселение, в 3 км от п. Юго-Камский на Тулумбаихинском месторождении		0,00/0,00	
188					Скважина № 3872	Юго-Камское сельское поселение, в 3 км от п. Юго-Камский на Тулумбаихинском месторождении		0,00/0,00	
189					Скважина № 3872А	Юго-Камское сельское поселение, в 3 км от п. Юго-Камский на Тулумбаихинском месторождении		0,00/0,00	
190					Скважина № 3873	Юго-Камское сельское поселение, в 3 км от п. Юго-Камский на		0,00/0,00	

						Фотинском месторождении			
191					Скважина № 3874	Юго-Камское сельское поселение, в 3 км от п. Юго-Камский на Фотинском месторождении		0,00/0,00	
192					Скважина № 3875	Юго-Камское сельское поселение, в 3 км от п. Юго-Камский на Фотинском месторождении		0,00/0,00	
193					Скважина № 3875А	Юго-Камское сельское поселение, в 3 км от п. Юго-Камский на Фотинском месторождении		0,00/0,00	
194					Скважина № 3876	Юго-Камское сельское поселение, в 3 км от п. Юго-Камский на Фотинском месторождении		0,00/0,00	
195					Скважина № 3877	Юго-Камское сельское поселение, в 3 км от п. Юго-Камский на Фотинском месторождении		0,00/0,00	
196					Автомобильная дорога по ул. М.Маркова, протяженность 960	Юго-Камское сельское поселение, п. Юго-Камский		0,00/0,00	
197					ВЛ-04 от ТП № 152 ул. Мостовая, протяженность 1,4 км.	Юго-Камское сельское поселение, п. Юго-Камский		0,00/0,00	
198					Артезианская скважина	Юго-Камское сельское поселение, п. Юго-		0,00/0,00	

					Камский, д. Б.Камы			
199				Водопровод к зданию полиции (дислокация п. Юго-Камский) отдела МВД России по Пермскому краю	Юго-Камское сельское поселение, п. Юго-Камский, ул. Советская, д. 111		108,176/ 108,176	
200				Каптажное устройство для водоснабжения п. Новый, с. Рождественское	Юго-Камское сельское поселение, п. Новый		0,00/0,00	
201				Часть жилого дома, состоящая из квартиры № 1, общ. S – 13,5 кв.м.; квартиры №3, общ. S – 39,1 кв.м.	Юго-Камское сельское поселение, п.Новый, ул.Первомайская, 8		0,00/0,00	
202				Воздушная линия электропередач -0,4 кВ от ТП № 114, протяженность 170 п.м.	Юго-Камское сельское поселение, пос.Юго-Камский, ул.Школьная		0,00/0,00	
203				Кабельная линия КЛ 6кВ, фидер № 5, протяженность 2300 п.м.	Юго-Камское сельское поселение, пос.Юго-Камский, от ул.Кирова, 1 до ул.Матросова		0,00/0,00	

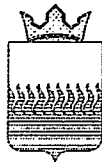


Приложение № 2  
К решению Земского собрания  
Пермского муниципального района  
от 29.08.2013 № 370

ПЕРЕЧЕНЬ  
имущества, подлежащего приему в собственность  
Пермского муниципального района

№ п/п	Идентификационный код организации в ОКПО	Коды признаков			Полное наименование организации, имущества	Юридический адрес организации, местонахождение имущества	Укрупненная специализация	Балансовая/остаточная стоимость основных фондов (по состоянию на 20.03.2013 года), тыс. руб.	Среднесписочная численность персонала (по состоянию на 20.03.2013 года), чел.
		Министерства (ведомства) в ОКОГУ	Территории в ОКАТО	Отрасли народного хозяйства в ОКВЭД					
1	2	3	4	5	6	7	8	9	10
1					1-этажное кирпичное здание бывшей школы, общ S- 208/7 кв.м.	Лобановское сельское поселение, д. Касимово, ул. Клубная, д.52		1981,031/ 0,00	
2					автодорога от «Пермь-Ильинский-Хохловка» до д. Мишурна, протяженность 700 м.п., тип покрытия: грунтовая	Хохловское сельское поселение		0/0	
3					автодорога от д. Скобелевка до д. Гари, протяженность 2200 м.п., тип покрытия: грунтовая	Хохловское сельское поселение		0/0	
4					автодорога от д. Скобелевка до д. Сухая, протяженность 2400 м.п., тип покрытия: гравийная	Хохловское сельское поселение		0/0/	
5					автодорога от «Пермь-Ильинский-Хохловка» до д. Сибирь, протяженность 1000 м.п., тип покрытия: грунтовая	Хохловское сельское поселение		0/0	

6					автодорога от «Пермь-Ильинский-Хохловка» до д. Верхняя Хохловка, протяженность 3000 м.п., тип покрытия: грунтовая	Хохловское сельское поселение		0/0	
7					Автодорога Ерепеты – Симакино, протяженность 6446,00 м	Сылвенское сельское поселение		0/0	



**Р Е Ш Е Н И Е**  
**СОВЕТА ДЕПУТАТОВ СЫЛВЕНСКОГО СЕЛЬСКОГО ПОСЕЛЕНИЯ**

01.08.2013

№ 66

**Об утверждении перечня объектов муниципальной собственности Сылвенского сельского поселения, подлежащих передаче в собственность Пермского муниципального района**

В соответствии с Федеральным законом от 06.10.2003 № 131-ФЗ «Об общих принципах организации местного самоуправления в Российской Федерации», Законом Пермского края от 16.05.2011 года № 768-ПК «О порядке разграничения имущества, находящегося в собственности муниципальных образований Пермского края»,

Совет депутатов **Р Е Ш А Е Т**:

1. Утвердить перечень объектов муниципальной собственности Сылвенского сельского поселения, подлежащих передаче в собственность Пермского муниципального района согласно приложению.
2. Настоящее решение направить в комитет имущественных отношений администрации Пермского муниципального района для дальнейшего направления в соответствующие органы.
3. Настоящее решение вступает в силу с момента подписания.
4. Контроль исполнения настоящего решения возложить на главу Сылвенского сельского поселения Пьянкова В.В.

Глава поселения



В.В. Пьянков

Приложение  
к решению Совета Депутатов  
Сылвенского сельского поселения  
от 01.08.2013 № 66

**ПЕРЕЧЕНЬ  
ОБЪЕКТОВ МУНИЦИПАЛЬНОЙ СОБСТВЕННОСТИ  
СЫЛВЕНСКОГО СЕЛЬСКОГО ПОСЕЛЕНИЯ, ПОДЛЕЖАЩИХ ПЕРЕДАЧЕ В СОБСТВЕННОСТЬ  
ПЕРМСКОГО МУНИЦИПАЛЬНОГО РАЙОНА**

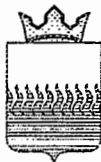
№ п/п	Иденти- фика- ционный код организа- ции в ОКПО	Коды признаков			Полное наименование организации, имущества	Юридический адрес организации, местонахождение имущества	Укруп- ненная специа- лизация	Балансовая/ остаточная стоимость основных фондов (по состоянию на 01.08.2013 года), тыс. руб.	Среднеспи- сочная численность персонала (по состоянию на 01.08.2013 года), чел.
		Мини- стерства (ведомства) в ОКОГУ	Территории в ОКАТО	Отрасли народного хозяйства в ОКВЭД					
1	2	3	4	5	6	7	8	9	10
1					Автодорога Ерепеты-Симакино, протяженностью 6446,00 м	Сылвенское сельское поселение, п. Сылва		0,00/0,00	

Глава поселения



В.В. Пьянков





**РЕШЕНИЕ**  
**СОВЕТА ДЕПУТАТОВ СЫЛВЕНСКОГО СЕЛЬСКОГО ПОСЕЛЕНИЯ**

30.10.2013

№ 71

**О внесении изменений в решение  
Совета депутатов от 01.08.2013 № 66  
«Об утверждении перечня объектов муниципальной  
собственности Сылвенского сельского поселения,  
подлежащих передаче в собственность  
Пермского муниципального района»**

В соответствии с Федеральным законом от 06.10.2003 № 131-ФЗ «Об общих принципах организации местного самоуправления в Российской Федерации», Законом Пермского края от 16.05.2011 года № 768-ПК «О порядке разграничения имущества, находящегося в собственности муниципальных образований Пермского края», Уставом муниципального образования «Сылвенское сельское поселение»,

Совет депутатов **РЕШАЕТ:**

1. Внести в решение Совета депутатов от 01.08.2013 № 66 «Об утверждении перечня объектов муниципальной собственности Сылвенского сельского поселения, подлежащих передаче в собственность Пермского муниципального района» следующие изменения:

1.1. **ПЕРЕЧЕНЬ ОБЪЕКТОВ МУНИЦИПАЛЬНОЙ СОБСТВЕННОСТИ СЫЛВЕНСКОГО СЕЛЬСКОГО ПОСЕЛЕНИЯ, ПОДЛЕЖАЩИХ ПЕРЕДАЧЕ В СОБСТВЕННОСТЬ ПЕРМСКОГО МУНИЦИПАЛЬНОГО РАЙОНА**, являющийся приложением к решению изложить в новой редакции согласно приложению.

2. Настоящее решение направить в комитет имущественных отношений администрации Пермского муниципального района для дальнейшего направления в соответствующие органы.

3. Настоящее решение вступает в силу с момента подписания.

4. Контроль исполнения настоящего решения возложить на главу Сылвенского сельского поселения Пьянкова В.В.

Глава поселения



В.В. Пьянков

Приложение  
к решению Совета Депутатов  
Сылвенского сельского поселения  
от 30.10.2013 № 71


**ПЕРЕЧЕНЬ  
ОБЪЕКТОВ МУНИЦИПАЛЬНОЙ СОБСТВЕННОСТИ  
СЫЛВЕНСКОГО СЕЛЬСКОГО ПОСЕЛЕНИЯ, ПОДЛЕЖАЩИХ ПЕРЕДАЧЕ В СОБСТВЕННОСТЬ  
ПЕРМСКОГО МУНИЦИПАЛЬНОГО РАЙОНА**

№ п/п	Иденти- фика- ционный код организа- ции в ОКПО	Коды признаков			Полное наименование организации, имущества	Юридический адрес организации, местонахождение имущества	Укруп- ненная специа- лизация	Балансовая/ остаточная стоимость основных фондов (по состоянию на 01.08.2013 года), тыс. руб.	Среднеспи- сочная численность персонала (по состоянию на 01.08.2013 года), чел.
		Мини- стерства (ведомства) в ОКОГУ	Территории в ОКАТО	Отрасли народного хозяйства в ОКВЭД					
1	2	3	4	5	6	7	8	9	10
1					Автодорога Ерепеты-Симакино, протяженностью 6446,00 м	Сылвенское сельское поселение		0,00/0,00	

Глава поселения



В.В. Пьянков



**Р Е Ш Е Н И Е**  
**СОВЕТА ДЕПУТАТОВ ХОХЛОВСКОГО**  
**СЕЛЬСКОГО ПОСЕЛЕНИЯ**

25.04.2013

№ 275

**Об утверждении перечня имущества  
передаваемого в собственность  
Пермского муниципального района**

На основании Закона Пермского края от 16.05.2011 №768-ПК «О порядке разграничения имущества, находящегося в собственности муниципальных образований Пермского края», ст. 48 Устава муниципального образования «Хохловского сельского поселения»

Совет депутатов РЕШАЕТ:

1. Утвердить перечень объектов муниципальной собственности Хохловского сельского поселения, подлежащих передаче в собственность Пермского муниципального района, согласно приложению к настоящему решению.
2. Настоящее решение вступает в силу с момента подписания.
3. Контроль за исполнением настоящего решения оставляю за собой.

Глава поселения



В.Е. Ведерников



Приложение  
к решению Совета Депутатов  
Хохловского сельского поселения  
от 25.04.2013 № 275

ПЕРЕЧЕНЬ  
ОБЪЕКТОВ МУНИЦИПАЛЬНОЙ СОБСТВЕННОСТИ  
ХОХЛОВСКОГО СЕЛЬСКОГО ПОСЕЛЕНИЯ, ПОДЛЕЖАЩИХ ПЕРЕДАЧЕ В СОБСТВЕННОСТЬ  
ПЕРМСКОГО МУНИЦИПАЛЬНОГО РАЙОНА

№ п/п	Идентификационный код организации в ОКПО	Коды признаков			Полное наименование организации, имущества	Юридический адрес организации, местонахождение имущества	Укрупненная специализация	Балансовая/остаточная стоимость основных фондов (по состоянию на 20.03.2013 года), тыс. руб.	Среднесписочная численность персонала (по состоянию на 20.03.2013 года), чел.
		Министерства (ведомства) в ОКОГУ	Территории в ОКАТО	Отрасли народного хозяйства в ОКВЭД					
1					автодорога от «Пермь-Ильинский-Хохловка» до д. Мишурна, протяженность 700 м.п., тип покрытия: грунтовая	Хохловское сельское поселение		0/0	
2					автодорога от д. Скобелевка до д. Гари, протяженность 2200 м.п., тип покрытия: грунтовая	Хохловское сельское поселение		0/0	
3					автодорога от д. Скобелевка до д. Сухая, протяженность 2400 м.п., тип покрытия: гравийная	Хохловское сельское поселение		0/0/	
4					автодорога от «Пермь-Ильинский-Хохловка» до д. Сибирь, протяженность 1000 м.п., тип покрытия: грунтовая	Хохловское сельское поселение		0/0	
5					автодорога от «Пермь-Ильинский-Хохловка» до д. Верхняя Хохловка, протяженность 3000 м.п., тип покрытия: грунтовая	Хохловское сельское поселение		0/0	


Глава поселения

*Вед*

В.Е.Ведерников


УТВЕРЖДЕН:

решением Земского Собрания  
Пермского муниципального района  
от 29.08.2013 № 340

Председателя Земского Собрания  
  
А.П. Кузнецов

УТВЕРЖДЕН:

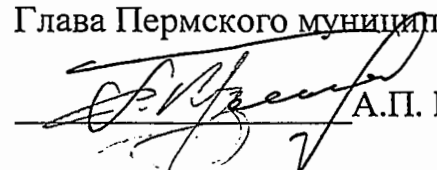
решением Совета Депутатов  
Сылвенского сельского поселения  
Пермского муниципального района  
от 01.08.2013 № 66 (в ред. от  
30.10.2013 № 71)

  
Председатель Совета депутатов  
В.В. Пьянков


**ПЕРЕЧЕНЬ  
ОБЪЕКТОВ МУНИЦИПАЛЬНОЙ СОБСТВЕННОСТИ  
СЫЛВЕНСКОГО СЕЛЬСКОГО ПОСЕЛЕНИЯ, ПОДЛЕЖАЩИХ ПЕРЕДАЧЕ (ПРИЕМУ) В СОБСТВЕННОСТЬ  
ПЕРМСКОГО МУНИЦИПАЛЬНОГО РАЙОНА**

№ п/п	Идентификационный код организации в ОКПО	Коды признаков			Полное наименование организации, имущества	Юридический адрес организации, местонахождение имущества	Укрупненная специализация	Балансовая/остаточная стоимость основных фондов (по состоянию на 01.01.2014 года), тыс. руб.	Среднесписочная численность персонала (по состоянию на 01.01.2014 года), чел.
		Министерства (ведомства) в ОКОГУ	Территории в ОКАТО	Отрасли народного хозяйства в ОКВЭД					
1	2	3	4	5	6	7	8	9	10
1					Автомобиля Ерепеты – Симакино, протяженность 6446,00 м.	Сылвенское сельское поселение		0,00/0,00	

Глава Пермского муниципального района

  
А.П. Кузнецов


Глава Сылвенского сельского поселения

  
В.В. Пьянков

УТВЕРЖДЕН:

решением Земского Собрания  
Пермского муниципального района  
от 29.08.2013 № 370


Председатель Земского Собрания

 А.П. Кузнецов

УТВЕРЖДЕН:

решением Совета Депутатов  
Хохловского сельского поселения  
Пермского муниципального района  
от 25.04.2013 № 275

Председатель Совета депутатов

 В.Е. Ведерников




**ПЕРЕЧЕНЬ  
ОБЪЕКТОВ МУНИЦИПАЛЬНОЙ СОБСТВЕННОСТИ  
ХОХЛОВСКОГО СЕЛЬСКОГО ПОСЕЛЕНИЯ, ПОДЛЕЖАЩИХ ПЕРЕДАЧЕ ПРИЕМУ В СОБСТВЕННОСТЬ  
ПЕРМСКОГО МУНИЦИПАЛЬНОГО РАЙОНА**

№ п/п	Идентификационный код организации в ОКПО	Коды признаков			Полное наименование организации, имущества	Юридический адрес организации, местонахождение имущества	Укрупненная специализация	Балансовая/остаточная стоимость основных фондов (по состоянию на 01.01.2014 года), тыс. руб.	Среднесписочная численность персонала (по состоянию на 01.01.2014 года), чел.
		Министерства (ведомства) в ОКОГУ	Территории в ОКАТО	Отрасли народного хозяйства в ОКВЭД					
1	2	3	4	5	6	7	8	9	10
1					автодорога от «Пермь-Ильинский-Хохловка» до д. Мишурна, протяженность 700 м.п., тип покрытия: грунтовая	Хохловское сельское поселение		0/0	
2					автодорога от д. Скобелевка до д. Гари, протяженность 2200 м.п., тип покрытия: грунтовая	Хохловское сельское поселение		0/0	
3					автодорога от д. Скобелевка до д. Сухая, протяженность 2400 м.п., тип покрытия: гравийная	Хохловское сельское поселение		0/0/	
4					автодорога от «Пермь-Ильинский-Хохловка» до д. Сибирь,	Хохловское сельское поселение		0/0	


					протяженность 1000 м.п., тип покрытия: грунтовая				
5					автодорога от «Пермь-Ильинский-Хохловка» до д. Верхняя Хохловка, протяженность 3000 м.п., тип покрытия: грунтовая	Хохловское сельское поселение		0/0	

Глава Пермского муниципального района

  
А.П. Кузнецов



Глава Хохловского сельского

 В.Е. Ведерников