

КОПИЯ

Кадастровый паспорт
здания, сооружения, объекта незавершенного строительства

Сооружения

(вид объекта недвижимого имущества)

Дата 20.01.2011г.

Кадастровый номер _____

Инвентарный номер (ранее присвоенный учетный номер) _____

26951

1. Описание объекта недвижимого имущества

1.1. Наименование: автодорога Ерепеты-Симакино

1.2. Адрес (местоположение) объекта

Субъект Российской Федерации	Пермский край	
Район	Пермский	
Муниципальное образование	Тип	сельское поселение
	Наименование	Сышвенское
Населенный пункт	Тип	
	Наименование	
Улица (пр-т, пер.)	Тип	
	Наименование	
Номер дома	—	
Номер корпуса	—	
Номер строения	—	
Литера	Са	
Иное описание местоположения		

1.3. Основная характеристика протяженность
(тип)

6446,00

(значение)

М

(единица измерения)

Степень готовности объекта незавершенного строительства _____

1.4. Назначение: автодорога Ерепеты-Симакино

1.5. Этажность:

Количество этажей _____ количество подземных этажей: _____

1.6. Год ввода в эксплуатацию (завершения строительства) 1992, 1995

1.7. Кадастровый номер земельного участка (участков), в пределах которого расположен объект недвижимого имущества _____

1.8. Предыдущие кадастровые (условные) номера объекта недвижимого имущества: _____

1.9. Примечание На дату технической инвентаризации от 27.09.2010г. имеется мост.

1.10. ГУП "ЦТИ Пермского края" Пермский районный филиал

(наименование организации)

реквизиты свидетельства об аккредитации записи в реестре аккредитованных предприятий №125 от 16.01.2008г.

(дата и номер свидетельства об аккредитации организации)

Руководитель (уполномоченное лицо)
(полное наименование должности)

Для
подписи
Директор

(подпись)

Лузин В.А.
(ФИО)

КОПИЯ

ГРУП «ЦТИ Пермского края» Пермский районный филиал

ТЕХНИЧЕСКИЙ ПАСПОРТ

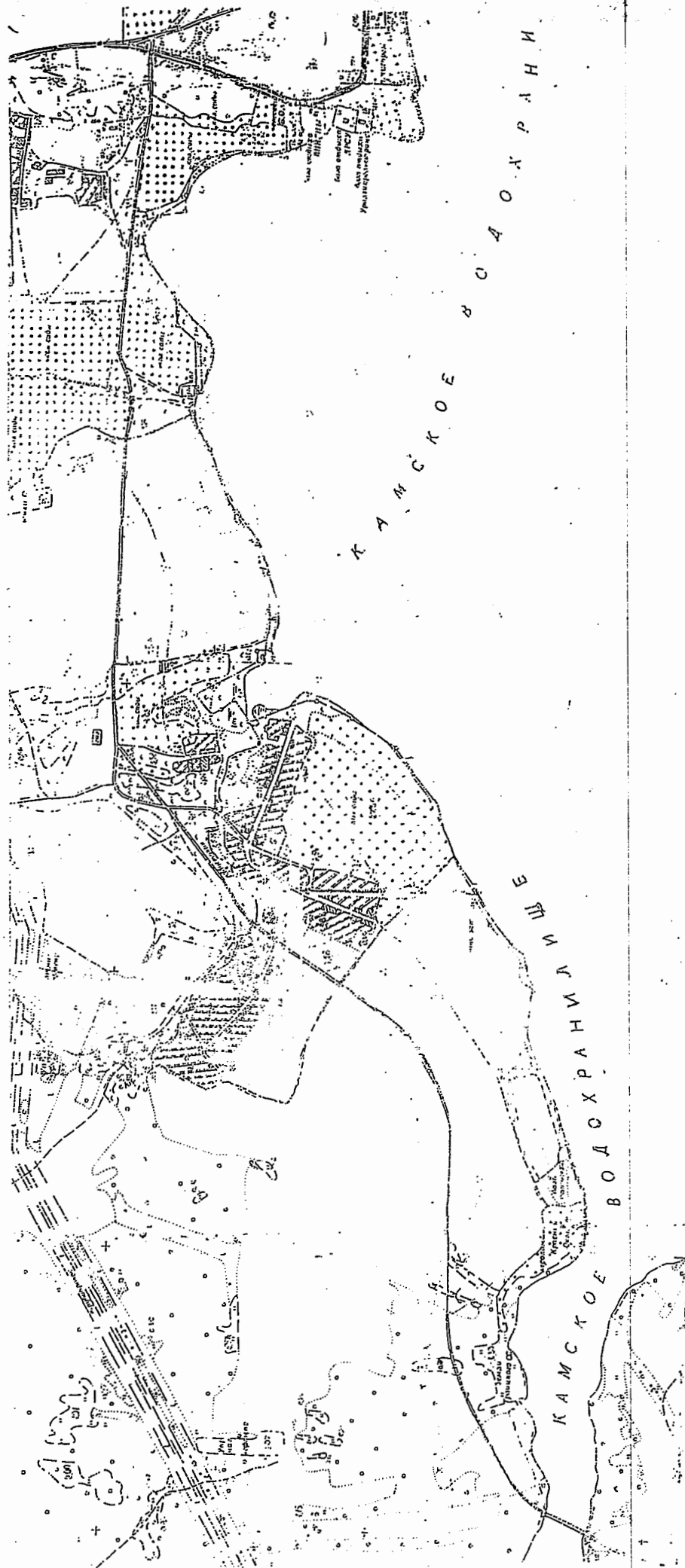
Лит. Са

на Автодорогу Ерепеты-Симакино
Улица -
Площадь -
Город (пос.) с.пос.Сылва

Пермский край, Пермский район, Сылвенское с/пос.

Инвентарный номер	26951					
Номер в реестре						
Кадастровый номер						
	А	Б	В	Г	Д	Е

СИТУАЦИОННЫЙ ПЛАН
НА АВТОДОРОГУ ЕРЕПЕТЫ-СИМАКИНО



1. ОБЩИЕ СВЕДЕНИЯ

№ п/п	Наименование	Измеритель	2010г.	20__ г.	20__ г.
1	Весь проезд:				
	длина	п.м.	6446,00		
	ширина (средняя)	п.м.	8,68		
	площадь	м ²	55923		
2	Проезжая часть:				
	ширина (средняя)	п.м.	6,50		
	площадь	м ²	41600		
	преобладающий тип покрытия		ПГС, асфальт		
3	Тротуары				
	а) по четной стороне:				
	длина	п.м.			
	ширина (средняя)	п.м.			
	площадь	м ²			
	преобладающий тип покрытия				
	б) по нечетной стороне:				
	длина	п.м.			
	ширина (средняя)	п.м.			
	площадь	м ²			
	преобладающий тип покрытия				
	Зеленые насаждения				
	а) газоны и цветники	м ²			
	б) линейные уличные посадки:				
	деревьев по четной стороне	шт.			
	деревьев по нечетной стороне	шт.			

№ п/п	Наименование	Измеритель	2010__г.	20__г.	20__г.
	кустарников по четной стороне	п.м.			
	кустарников по нечетной стороне	п.м.			
5	Трамвайные пути:				
	однопутные	п.м.			
	двухпутные	п.м.			
6	Трубы под проездом:				
	железобетонные	шт.	6		
	металлические	шт.	1		
	каменные	шт.			
	деревянные	шт.			
7	Лестничные спуски	шт.			
8	Подпорные стенки (длина)	п.м.			
9	Дамбы и насыпи (длина)	п.м.			
10	Плотины (длина)	п.м.			
11	Набережные:				
	длина	п.м.			
	площадь	м ²			
12	Водосточная сеть:				
	длина	п.м.			
	количество колодцев	шт.			
13	Мосты				
	железобетонные	шт./п.м.	1/46,0		
	металлические	шт./п.м.			

															27.09.10	Дата инвентаризации	
															41600	с покрытием	Проезжая часть
																с покрытием	Тротуары и пешеходные дорожки
																с покрытием	Полотно трамвайных путей
															13845	Незамошенная часть проезда	
																Ползоры	
																Борты	
																Кюветы	
																Откосы	
																Озеленение (газоны и цветники)	
																Прочие элементы и сооружения	
																55445	Общая площадь проезда в м ²

УКРЕПИТЕЛЬНЫХ СООРУЖЕНИЙ, ПЛОТИН, ДАМБ И СТОИМОСТЬ (РУБ.)

Толщина, см.	Средняя высота, м	Площадь, м ²	Объем, м ³	№ сборника	№ оценочной таблицы	Измеритель	Стоимость измерителя по таблице	Поправки				Стоимость измерителя с поправками	Восстановительная стоимость	Износ в %	Действительная стоимость
								на климатический район	на группу грунтов	на ширину дороги	на толщину слоя				
12		3009,5		12	4	100 м2	143	1,02				145,86	4390	65	1537
7		1157,5		12	6	100 м2	113	1,02				115,26	1334	65	466
	1	4167		19	58	км	3600	1,02				3672	1700	65	595
20		9340,5		12	1	100 м2	260	1,02				265,20	24771	70	7431
15		9340,5		12	2	100 м2	305	1,02				311,10	29058	70	8717
4		9340,5		12	4	100 м2	215	1,02				219,30	20484	70	6145
7		1437		12	6	100 м2	113	1,02				115,26	1656	70	497
	1	10777,5		19	58	км	3600	1,02				3672	5277	70	1583
12		29250		12	4	100 м2	143	1,02				145,86	42664	65	14932
7		11250		12	6	100 м2	113	1,02				115,26	12967	65	4538
	1	40500		19	58	км	3600	1,02				3672	16524	65	5783
		478		12	23	м2	273	1,02				278,46	133104	40	79862

ИСЧИСЛЕНИЕ СТОИМОСТИ ЗДАНИЙ, СТРОЕНИЙ И СООРУЖЕНИЙ (руб.)

Пермский район, Сыльвенское с/пос.

№ п/п	Литер	№ учетных участков	Наименование зданий, строений и сооружений	Восстановительная стоимость в ценах 1969 г.	Процент износа	Действительная стоимость в ценах 1969 г.
	Са		Автодорога Ерепеты-Симакино, в том числе:			
1		1	Проезжая часть	4390	65	1537
2			Обочины	1334	65	466
3			Земляное полотно	1700	65	595
4		2	Проезжая часть	74313	70	22293
5			Обочины	1656	70	497
6			Земляное полотно	5277	70	1583
7		3	Проезжая часть	42664	65	14932
8			Обочины	12967	65	4538
9			Земляное полотно	16524	65	5783
10		-	Мост	133104	40	79862
11		-	Водоотводящие трубы и лотки	27212	40	16327
			Итого:	321141		148413


ПЕРЕЧЕНЬ ДОКУМЕНТОВ, ПРИЛОЖЕННЫХ К ПАСПОРТУ

№ п/п	Наименование	Дата составления	Масштаб	Количество листов	Примечание
1	Инвентарный план	27.09.10	1:10000	2	
2	Ситуационный план	27.09.10	б/м	1	

Дата записи	Исполнители			Проверил (бригадир)		Принял (директор)	
	должность	фамилия, имя, отчество	подпись	фамилия, имя, отчество	подпись	фамилия, имя, отчество	подпись
27.09.10	техник	Шмакова Н.Н.	<i>Shmakova</i>	Щепелина О.Л.		Лузин В.А.	<i>Luzyin</i>



КОПИЯ



СВИДЕТЕЛЬСТВО

О ГОСУДАРСТВЕННОЙ РЕГИСТРАЦИИ ПРАВА

Управление Федеральной службы государственной регистрации,
кадастра и картографии по Пермскому краю

Дата выдачи:

"08" апреля 2011 года

Документы-основания: • Постановление Главы Администрации муниципального образования
"Сылвенское сельское поселение" от 07.02.2006 №12

Субъект (субъекты) права: Муниципальное образование "Сылвенское сельское поселение",
адрес (местонахождения) постоянно действующего исполнительно-распорядительного органа:
Пермский край, Пермский район. Сылвенское с/п, с.п.Сылва, ул.Большевикская. 41

Вид права: Собственность

Объект права: автодорога Ерепеты-Симакино, протяженность 6446,00 м., инв.№ 26951, лит. Са,
адрес объекта: Пермский край, Пермский район, Сылвенское с/п

Кадастровый (или условный) номер: 59-59-14/021/2011-645

Существующие ограничения (обременения) права: не зарегистрировано

о чем в Едином государственном реестре прав на недвижимое имущество и сделок с ним "08"
апреля 2011 года сделана запись регистрации № 59-59-14/021/2011-645

Регистратор

Сальникова



КОПИЯ ВЕРНА

Сальникова

59-ББ № 985287

О ГОСУДАРСТВЕННОЙ РЕГИСТРАЦИИ ПРАВА
УПРАВЛЕНИЕ ФЕДЕРАЛЬНОЙ СЛУЖБЫ ГОСУДАРСТВЕННОЙ РЕГИСТРАЦИИ,
КАДАСТРА И КАРТОГРАФИИ ПО ПЕРМСКОМУ КРАЮ

"21" февраля 2013 года

Дата выдачи:

Документы-основания: • Постановление Главы МО Пермский район Пермской области от 09.10.2002 №1441

• Акт приема-передачи объектов в муниципальную собственность Пермского района от 10.10.2002

Субъект (субъекты) права: Муниципальное образование "Хохловское сельское поселение"; адрес (место нахождения) постоянно действующего исполнительно-распорядительного органа: Пермский край, Пермский район, Хохловское с/п, д.Скобелевка, ул.Хохловская, д.6

Вид права: Собственность

Объект права: Автодороги, назначение: автодороги, протяженность 20825 м, инв.№ 4, адрес (местонахождение) объекта: Пермский край, Пермский район, Хохловское с/п, д.Мишурна. Христофороўка, Гари, Сухая, Сибирь, Загришинское, Верхняя Хохловка, Ширны. Александровка, Шадрино, Тупица, Заозерье, РЭБ

Кадастровый (или условный) номер: 59:32:0000000:8432

Существующие ограничения (обременения) права: не зарегистрировано

о чем в Едином государственном реестре прав на недвижимое имущество и сделок с ним "21" февраля 2013 года сделана запись регистрации № 59-59-14/001/2013-497

Регистратор

Горбунова О. А.

М.П.

(подпись)

КОПИЯ ВЕРНА

59-51 № 770277



В.Э

КОПИЯ

Государственное унитарное предприятие
«Центр технической инвентаризации Пермского края»
Пермский районный филиал

Инвентарный № 22590

ТЕХНИЧЕСКИЙ ПАСПОРТ

на автодороги в д. Мишурна, д. Христофоровка, д. Гари, д. Сибирь, д. Загришино,
д. В. Хохловка, д. Сухая, д. Александровка, д. Ширны, д. Шадрино, д. Заозерье
(сооружения дорожного хозяйства)

по адресу: Пермский край, Пермский район,

Хохловское сельское поселение.

Согласовано:

(наименование организации)

(должность)

(подпись)

« » _____ 20 г

II. Общие сведения.

№ п.п.	Наименование	Единица измерения	20 <u>02</u> г.	20__ г.	20__ г.
1	2	3	4	5	6
1	Весь проезд:				
	длина	пог.м.	16625		
	ширина (средняя)	пог.м.	5,0		
	площадь	кв.м.	75550		
2	Проезжая часть:	пог.м.			
	ширина (средняя)	пог.м.	5,0		
	площадь	кв.м.	75550		
	преобладающий тип покрытия		гравий		
3	Тротуары				
	а) по чётной стороне:				
	длина	пог.м.			
	ширина (средняя)	пог.м.			
	площадь	кв.м.			
	преобладающий тип покрытия				
	бордюры бетонные:	пог.м.			
	б) по нечётной стороне:				
	длина	пог.м.			
	ширина (средняя)	пог.м.			
	площадь	кв.м.			
	преобладающий тип покрытия				
	бордюры бетонные:	пог.м.			
4	Зелёные насаждения				
	а) газоны и цветники	кв.м.			
	б) линейные уличные посадки:				
	деревьев по чётной стороне	шт.			
	деревьев по нечётной стороне	шт.			
	кустарников по чётной стороне	пог.м.			
	кустарников по нечётной стороне	пог.м.			
5	Трамвайные пути:				
	однопутные	пог.м.			
	двух путные	пог.м.			
6	Трубы под проездом:				
	железобетонные	шт.			
	металлические	шт.	1		
	каменные	шт.			
	деревянные	шт.			
7	Лестничные спуски	шт.			
8	Подпорные стенки (длина)	пог.м.			
9	Дамбы и насыпи	пог.м.			
10	Плотины (длина)	пог.м.			
11	Набережные:				
	длина	пог.м.			
	площадь	кв.м.			
12	Водосточная сеть:				
	длина	пог.м.			
	количество колодцев	шт.			

IV. Элементы улицы (проезда), набережной, берегоукрепительных сооружений, плотин, дамб и стоимость (руб.).

№№ п.п.	Дата инвентаризации	Наименование конструктивных элементов	№№ учётных участков	Год постройки	Нормативный срок службы	Материал и конструкция элемента	Длина, м. Количество, шт.	Средняя ширина, м
1	2	3	4	5	6	7	8	9
1	10.2001	Автодорога, д. Мишурина	1	-	-	грунт	1050,0 ✓	4,00
2	10.2001	Автодорога, д. Христофоровка	1	-	-	грунт	850,0 ✓	4,00
3	10.2001	Автодорога, д. Гари	1	-	-	грунт	800,0 ✓	4,00
			2	-	-	грунт	2200,0 ✓	4,00
4	10.2001	Автодорога, д. Сибирь	1	-	-	грунт	1000,0	4,00
5	10.2001	Автодорога, д. Загришино	1	-	-	грунт	550,0	4,00
6	10.2001	Автодорога, д. В.Хохловка	1	-	10 - 15	гравий	1250,0	6,00
			2	-	10 - 15	гравий	750,0	4,0
7	10.2001	Автодорога, д. Сухая	1	-	10 - 15	гравий	1800,0	6,00
			2	-	-	грунт	600,0	6,00
			3	-	10 - 15	гравий	400,0	4,00
						Всего:	2800,0	
8	10.2001	Автодорога, д. Шадрино	1	-	10 - 15	гравий	900,0 ✓	4,00
9	10.2001	Автодорога, д. Ширпы	1	-	-	грунт	875,0 ✓	6,00

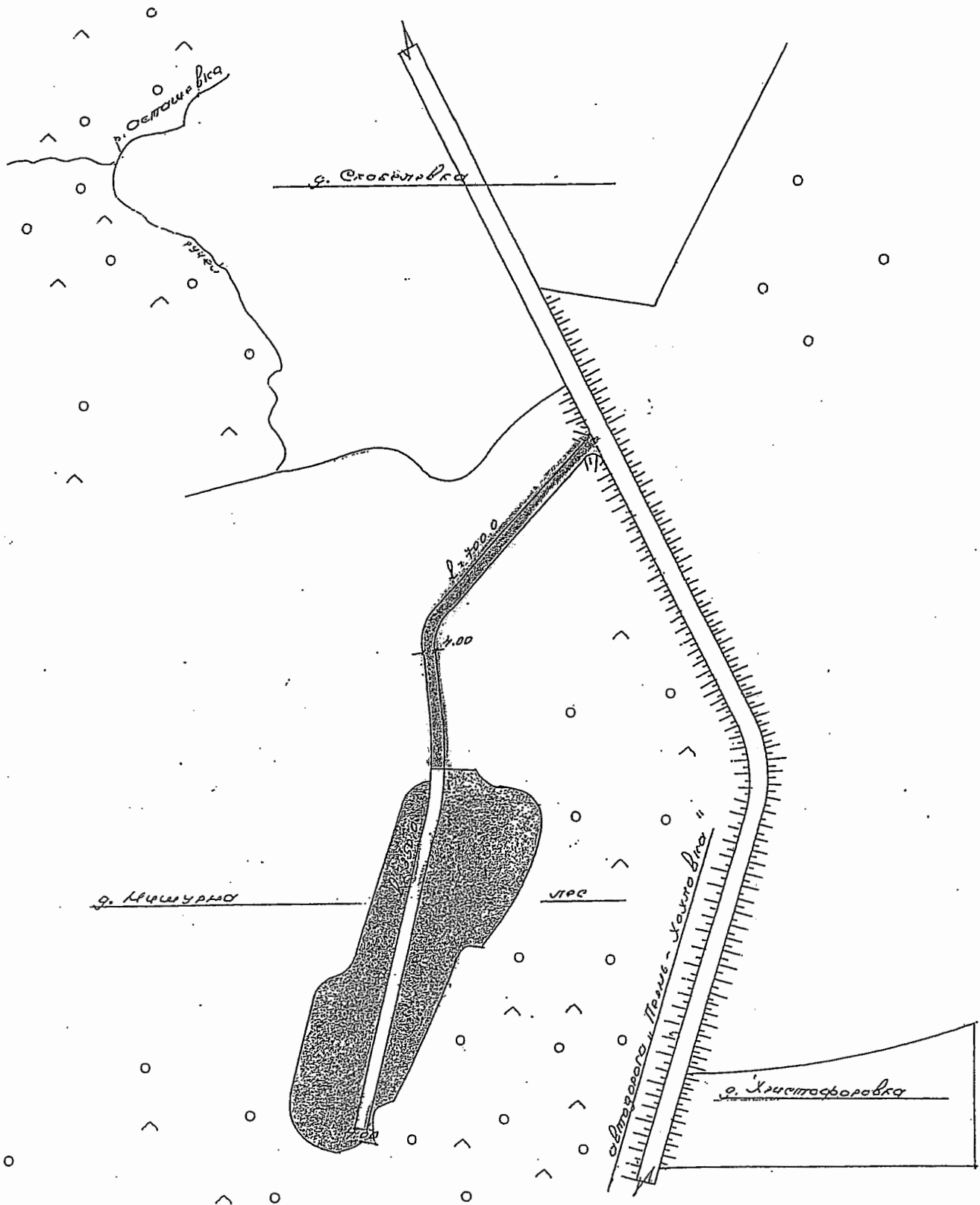
IV. Элементы улицы (проезда), набережной, берегоукрепительных сооружений, плотин, дамб и стоимость (руб.).

Толщина, см	Объем	Площадь, м ² / протяженность, км.	№ сборника	№ оценочной таблицы	Измеритель	Стоимость измерителя по таблице, руб.	Поправки				Стоимость измерителя с поправками	Восстановительная стоимость в ценах 1969г.	Износ в %	Действительная стоимость в ценах 1969г.
							на климатический район	на толщину слоя	на ширину					
10	11	12	13	14	15	16	17	18	19	20	21	22	23	24
-		4200										-	-	-
-		3400										-	-	-
-		3200												
-		8800												
-		4000												
-		2200												
15	1125	7500	19	60	100м ²	227	1,02				231,54	17365	50	8633
15	450	3000	19	60	100м ²	227	1,02				231,54	6946	50	3473
15	1620	10800	19	60	100м ²	227	1,02				231,54	25006	50	12503
-		3600										-	-	-
15	240	1600	19	60	100м ²	227	1,02				231,54	3705	50	1852
Всего:		16000										28711		14355
												в ц. 2001 г.		341233
15	540	3600	19	60	100м ²	227	1,02				231,54	8335	50	4168
												в ц. 2001 г.		99071
-		5250										-	-	-

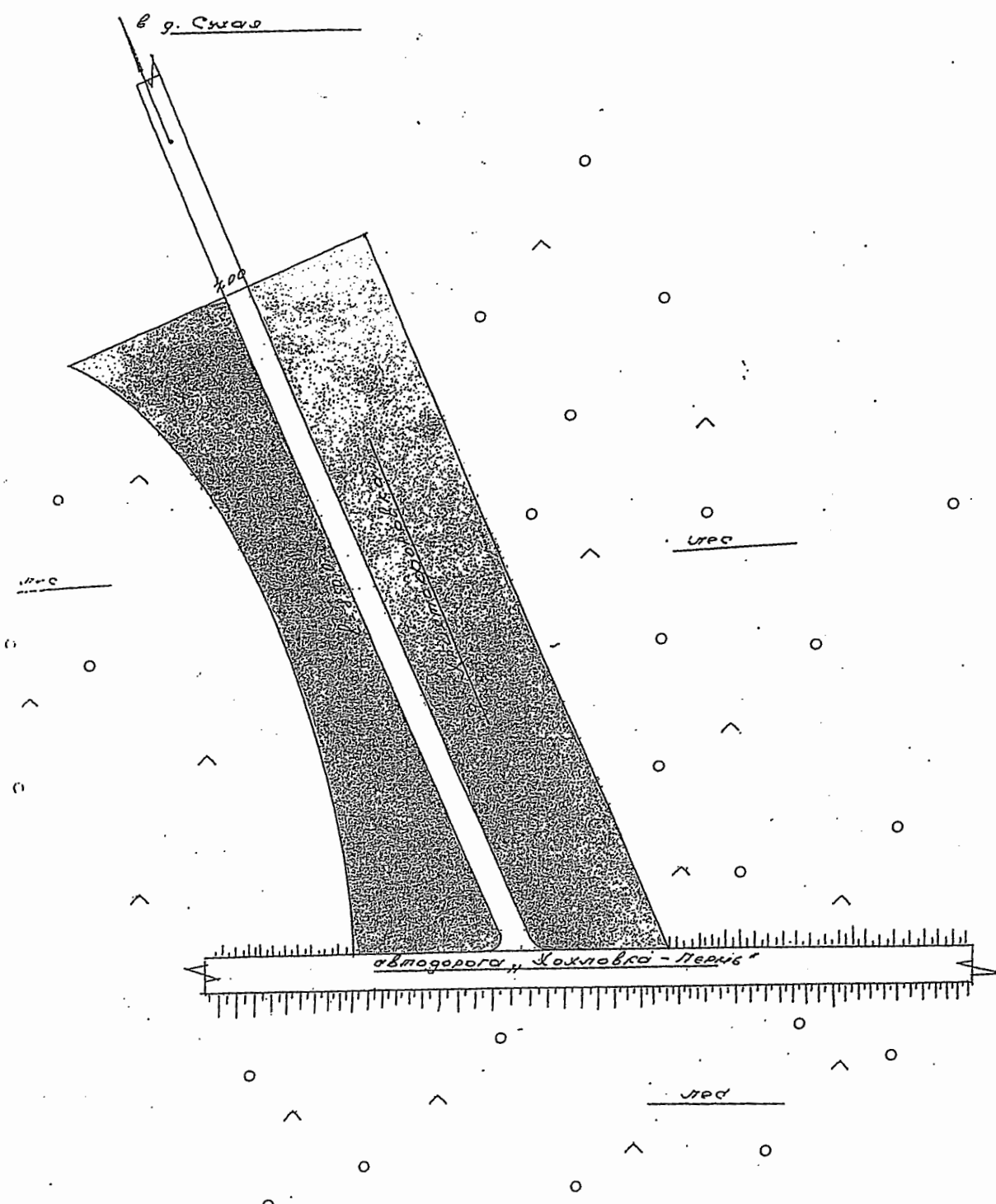
№№ п.п.	Дата инвентаризации	Наименование конструктивных элементов	№№ учётных участков	Год постройки	Нормативный срок службы	Материал и конструкция элемента	Длина, м. Количество, шт.	Средняя ширина, м	
1	2	3	4	5	6	7	8	9	10
10	10.2001	Автодорога, д. Александровка	2	-	-	грунт	2500,0	4,00	-
11		По д. Александровка	3	-	-	грунт	350,0	4,00	-
						Всего:	3750,0		
12	10.2001	Автодорога, по д. Заозерье	1	-	-	грунт	750,0	4,00	-
						Всего:	750,0		

V. Водосточная сеть, трубы. Стоимость их элементов (руб.).

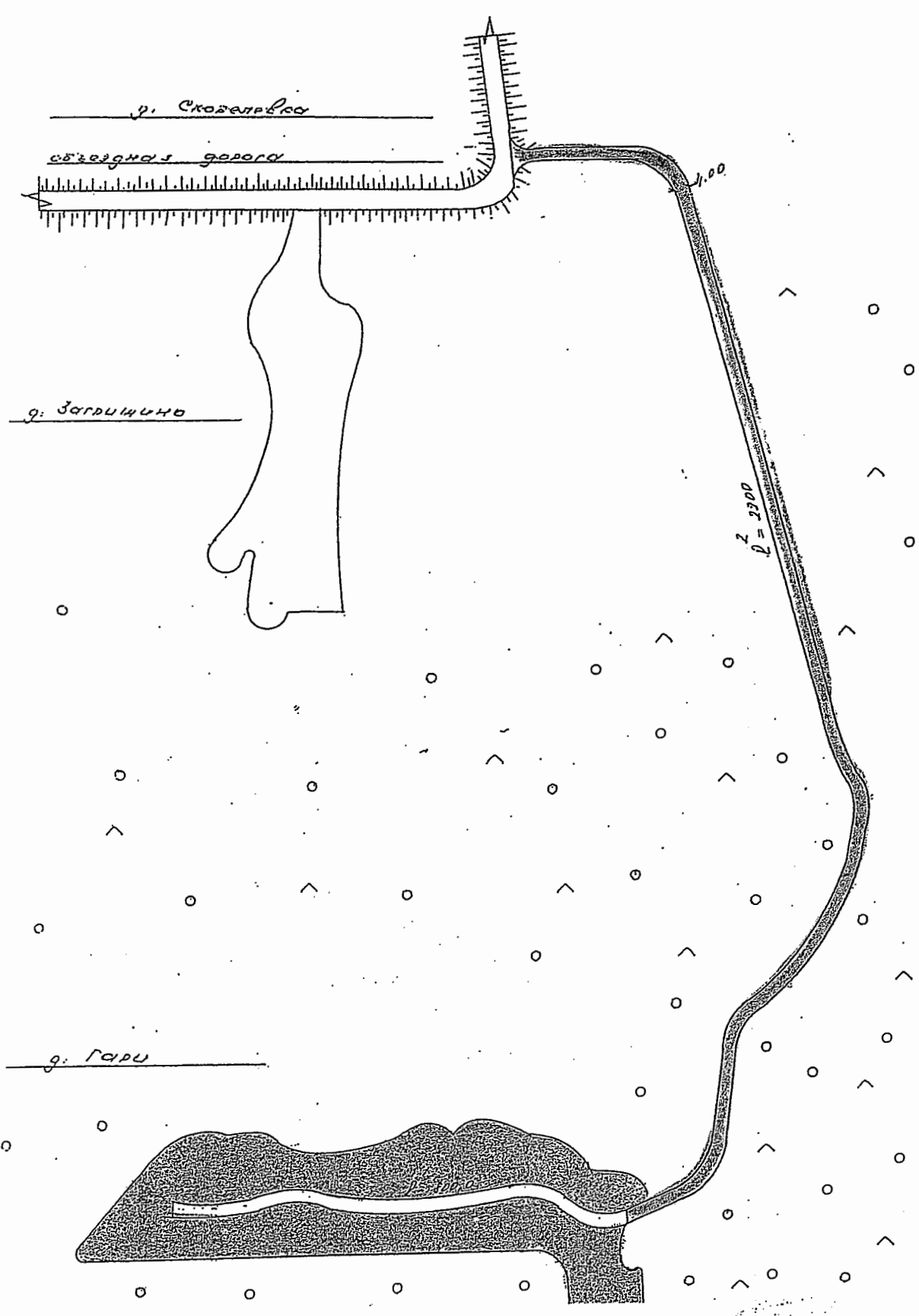
№№ п. п.	Дата инвентаризации	№№ учётных участков	Наименование конструктивных элементов	Год постройки	Нормативный срок службы	Материал	Диаметр, м.м	Длина, м.	Глубина заложения, м.	Высота засыпки над трубой, м.	Основание под трубой	№ сборника	№ оценочной таблицы	Измеритель	Стоимость измерителя по таблице, руб.	Поправки		Стоимость измерителя с поправками	Количество	Восстановительная стоимость в ценах 1969г.	Износ в %	Действительная стоимость в ценах 1969г.
																на климатический район						
1	2	3	4	5	6	7	8	9	10	11	12	13	14	15	16	17	18	19	20	21	22	23
1	10.2001	1	Металлическая труба (д. Александровка)	Не устан овлен	-	метал.	1,0	4,80	-	0,25	грунт	19	64	п.м.	117	1,02		119,34	4,80	573	50	286
																			Итого в ц. 2001 г.			6799



ГУП "ЦТИ Пермского края" Пермский районный филиал			ИНВ N 22590
Лист N 1	Схема-план автодорога в г. Мишурно Хохловское с/пос.		Схема
Дата	Исполнитель	Фамилия, Имя, Отчество	Подпись
01.10.01	Техник	Шмярова Н.В.	
22.11.12	Копировал	Меркуль Р.Р.	<i>[Signature]</i>



ГУП "ЦТИ Пермского края" Пермский районный филиал			ИНВ N 22590
Лист N 1	Схема-план объездной в д. Христофоровка Хохловское с/пос.		Схема
Дата	Исполнитель	Фамилия, Имя, Отчество	Подпись
01.10.01	Техник	Шмырова Н.В.	
22.11.12	Копировал	Меркуль Р.Р.	



ГУП "ЦТИ Пермского края" Пермский районный филиал			ИНВ N 22590
Лист N 1	Схема-план автодорога в д. Гори Хохловское с/пос.		Схема
Дата	Исполнитель	Фамилия, Имя, Отчество	Подпись
01.10.01	Техник	Шмырова Н.В.	
22.11.12	Копировал	Меркуль Р.Р.	<i>[Signature]</i>

автодорога "г. Гора - г. Шарпы"

камское водохранилище


г. Хохловка

ПОЛС

г. Гора

г. Сибирь

Хохловский
запад

ГУП "ЦТИ Пермского края" Пермский районный филиал			ИНВ N 22590
Лист N 1	Схема-план автодорога в г. Хохловка - г. Сибирь хохловское с/пос.		Схема
Дата	Исполнитель	Фамилия, Имя, Отчество	Подпись
01.10.01	Техник	Шмырова Н.В.	
22.11.12	Копировал	Меркуль Р.Р.	

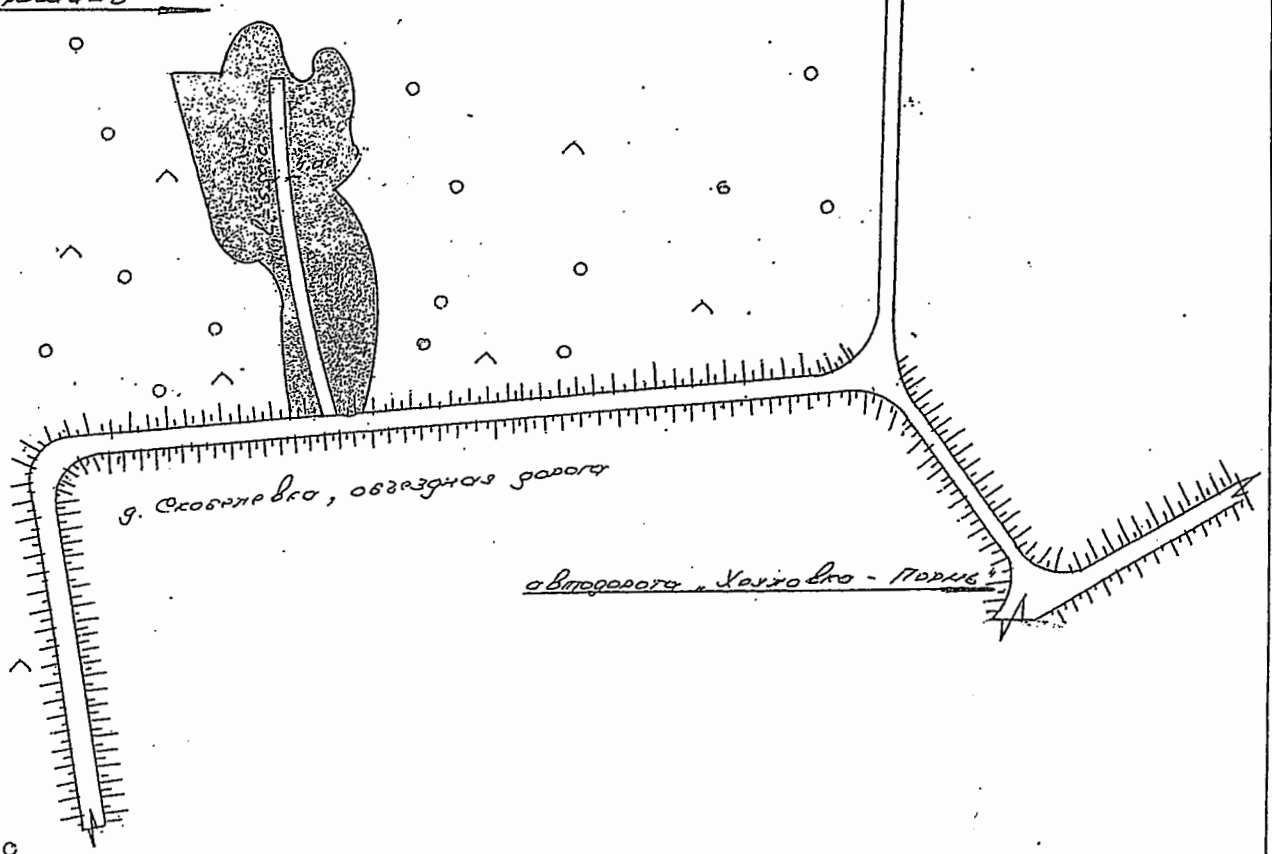
г. Горы

г. Загрещино

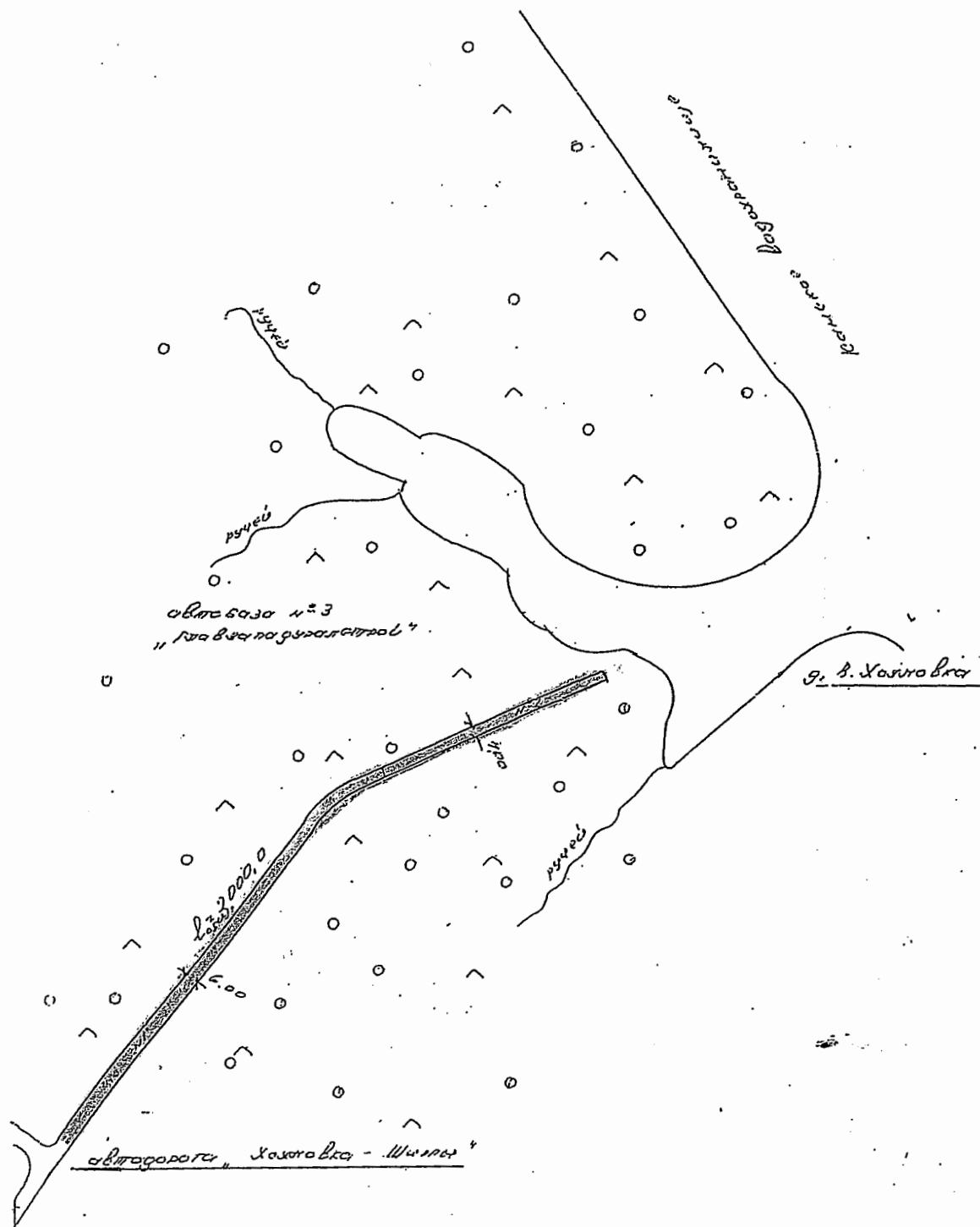
дорога в г. Суваж

г. Скобелевца, обводная дорога

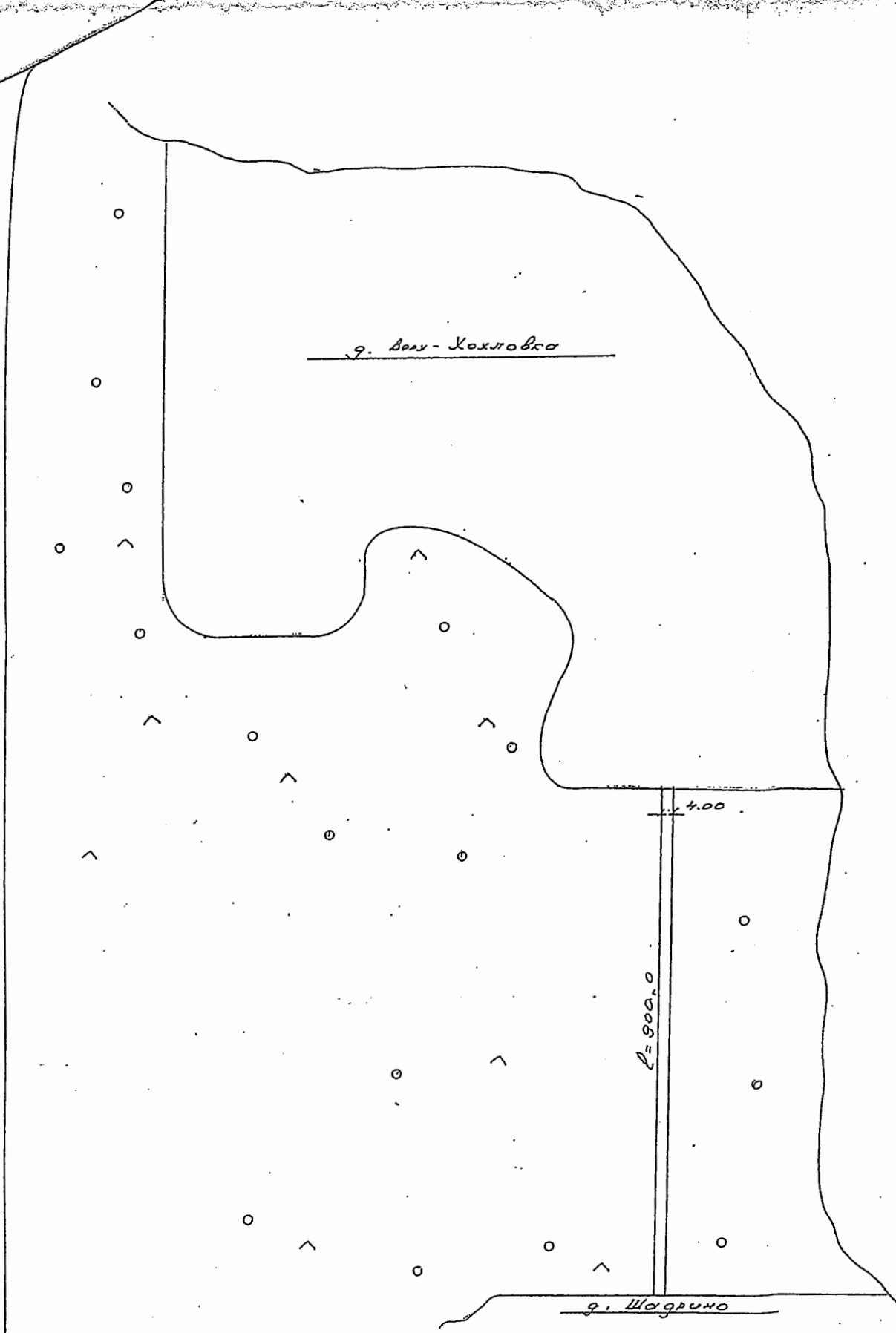
автодорога Хохловское - Пермь



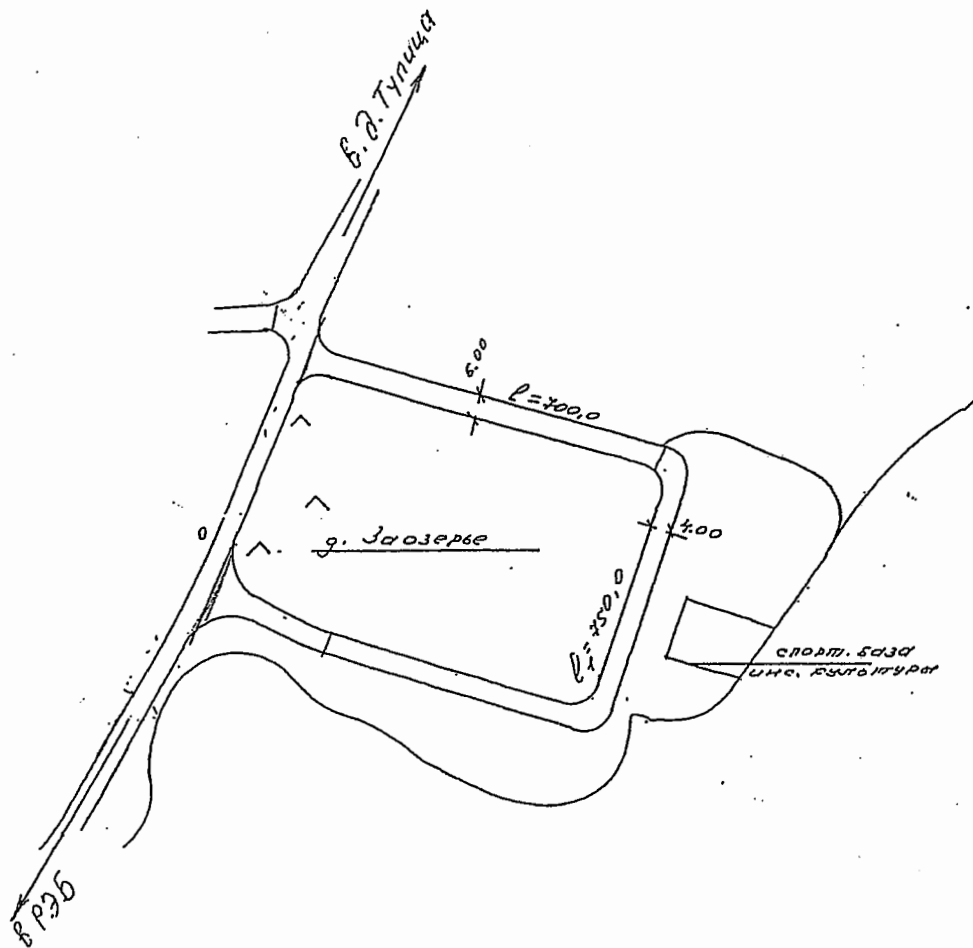
ГУП "ЦТИ Пермского края" Пермский районный филиал			ИНВ N 22590
Лист N 1	Схема-план автодорога в г. Загрещино Хохловское с/пос.		Схема
Дата	Исполнитель	Фамилия, Имя, Отчество	Подпись
01.10.01	Техник	Шмырова Н.В.	
22.11.12	Копировал	Меркуль Р.Р.	



ГУП "ЦТИ Пермского края" Пермский районный филиал			ИНВ N 22590
Лист N 1	Схема-план автодорога до д. В.Хохловка Хохловское с/пос.		Схема
Дата	Исполнитель	Фамилия, Имя, Отчество	Подпись
01.10.01	Техник	Шмырова Н.В.	
22.11.12	Копировал	Меркуль Р.Р.	<i>[Signature]</i>



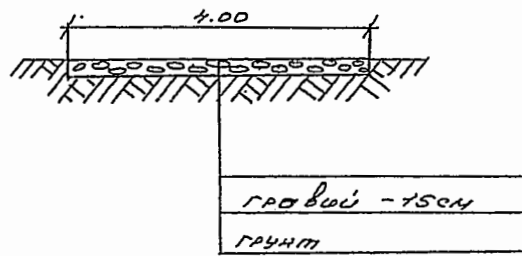
ГУП "ЦТИ Пермского края" Пермский районный филиал			ИНВ N 22590
Лист N 1	Схема-план объездной дороги в д. Шадрино Хохловское с/пос.		Схема
Дата	Исполнитель	Фамилия, Имя, Отчество	Подпись
01.10.01	Техник	Шмырова Н.В.	
22.11.12	Копировал	Меркуль Р.Р.	<i>[Signature]</i>



ГУП "ЦТИ Пермского края" Пермский районный филиал			ИНВ. N 22590
Лист N 1	Схема-план автодорога в д. Зоозерье Хохловское с/пос.		Схема
Дата	Исполнитель	Фамилия, Имя, Отчество	Подпись
01.10.01	Техник	Шмырова Н.В.	
22.11.12	Копировал	Меркуль Р.Р.	<i>[Signature]</i>

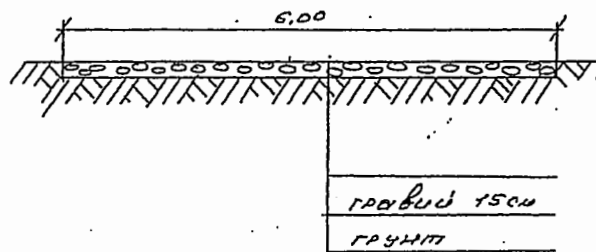
автодорога д. Шадрино.

поперечный профиль.



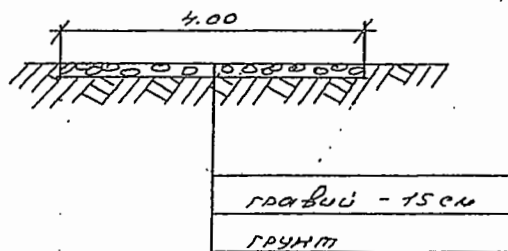
автодорога д. Сухая

поперечный профиль



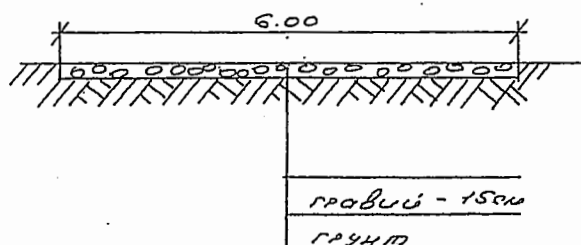
автодорога д. Сухая (по деревне)

поперечный профиль.



автодорога д. В. Кухловка

поперечный профиль



ПОПЕРЕЧНЫЙ ПРОФИЛЬ.

АВТОДОРОГА Д. ЗООЗЕРЬЕ.

