



**ГЛАВА
ОХАНСКОГО
МУНИЦИПАЛЬНОГО РАЙОНА
ПЕРМСКОГО КРАЯ**

ул. Куйбышева, 35, г. Оханск
Пермского края, 618100
тел./факс (34279) 3 - 13 - 51
ОКПО 04038011


Председателю Законодательного
Собрания Пермского края

В.А.Сухих

25.06.2012 № 550

на № _____ от _____

**О направлении проекта закона
Пермского края**



Уважаемый Валерий Александрович!

В соответствии со ст. 3 Закона Пермского края от 06.03.2007 № 7-ПК «О порядке рассмотрения, принятия и обнародования законов Пермского края», п.1 ст. 19 Устава Пермского края и Законом Пермского края от 16.05.2011 № 768-ПК «О порядке разграничения имущества, находящегося в собственности муниципальных образований Пермского края» направляю Вам в порядке законодательной инициативы проект закона Пермского края «О внесении изменений и дополнений в Закон Пермского края от 11.12.2006 № 3342-774 «О разграничении имущества, находящегося в муниципальной собственности Оханского муниципального района»

Приложение:

1. Проект закона Пермского края «О внесении дополнений в Закон Пермского края «О разграничении имущества, находящегося в муниципальной собственности Оханского муниципального района на

2. Пояснительная записка к проекту закона на 1 л. в 1 экз.

3. Проект постановления Законодательного Собрания Пермского края на 1 л. в 1 экз.

4. Решение Земского Собрания Оханского муниципального района от 30.05.2012 № 17/5 «О внесении изменений в Перечень объектов муниципальной собственности Оханского муниципального района, передаваемых в собственность Андреевского сельского поселения, утвержденный решением Земского Собрания Оханского муниципального района от 07.06.2006 года № 52» на 4 л. в 1 экз.

5. Решение Земского Собрания Оханского муниципального района Пермского края от 30.05.2012 № 18/5 «О внесении изменений в Перечень объектов муниципальной собственности Оханского муниципального района, передаваемых в собственность Беляевского сельского поселения, утвержденный решением Земского Собрания Оханского муниципального района от 07.06.2006 года № 57» на 3 л. в 1 экз.

6. Решение Земского Собрания Оханского муниципального района Пермского края от 30.05.2012 № 19/5 «О внесении изменений в Перечень объектов муниципальной собственности Оханского муниципального района, передаваемых в собственность Дубровского сельского поселения, утвержденный решением Земского Собрания Оханского муниципального района от 07.06.2006 года № 56» на 7 л. в 1 экз.

7. Решение Земского Собрания Оханского муниципального района Пермского края от 30.05.2012 № 20/5 «О внесении изменений в Перечень объектов муниципальной собственности Оханского муниципального района, передаваемых в собственность Казанского сельского поселения, утвержденный решением Земского Собрания Оханского муниципального района от 07.06.2006 года № 55» на 5 л. в 1 экз.

8. Решение Земского Собрания Оханского муниципального района Пермского края от 30.05.2012 № 21/5 «О внесении изменений в Перечень объектов муниципальной собственности Оханского муниципального района, передаваемых в собственность Острожского сельского поселения, утвержденный решением Земского Собрания Оханского муниципального района от 07.06.2006 года № 58» на 2 л. в 1 экз.

9. Решение Земского Собрания Оханского муниципального района Пермского края от 30.05.2012 № 24/5 «О внесении изменений в Перечень объектов муниципальной собственности Оханского муниципального района, передаваемых в собственность Оханского городского поселения, утвержденный решением Земского Собрания Оханского муниципального района от 07.06.2006 года № 59» на 10 л. в 1 экз.

10. Решение Земского Собрания Оханского муниципального района Пермского края от 30.05.2012 № 22/5 «О внесении изменений в Перечень объектов муниципальной собственности Оханского муниципального района, передаваемых в собственность Таборского сельского поселения, утвержденный решением Земского Собрания Оханского муниципального района от 07.06.2006 года № 54» на 3 л. в 1 экз.

11. Решение Земского Собрания Оханского муниципального района Пермского края от 30.05.2012 № 23/5 «О внесении изменений в Перечень объектов муниципальной собственности Оханского муниципального района, передаваемых в собственность Тулумбаихинского сельского поселения, утвержденный решением Земского Собрания Оханского муниципального района от 07.06.2006 года № 53» на 5 л. в 1 экз.

12. Решение Совета депутатов Андреевского сельского поселения от 27.12.2011 № 288-зс « О внесении изменений в перечень объектов муниципальной собственности Оханского муниципального района, передаваемых в собственность Андреевского сельского поселения» на 4 л. в 1 экз.

13. Решение Совета депутатов Беляевского сельского поселения от 18.04.2012 №130 «О согласовании изменений в перечень муниципального имущества Оханского муниципального района, подлежащего безвозмездной передаче в собственность Беляевского сельского поселения» на 3 л. в 1 экз.

14. Решение Совета депутатов Дубровского сельского поселения от 27.03.2012 № 12 «Об утверждении перечня муниципального имущества Муниципального образования Оханского муниципального района подлежащего безвозмездной передаче в целях разграничения муниципального имущества в собственность Муниципального образования Дубровского сельского поселения» на 12 листах в 1 экз.

15. Решение Совета Казанского сельского поселения от 12.03.2012 № 15 « О согласовании изменений в перечень Оханского муниципального района, подлежащего безвозмездной передаче в собственность Казанского сельского поселения» на 5 л. в 1 экз.

16. Решение Совета депутатов Острожского сельского поселения от 04.05.2012 « 194 « Об утверждении перечня имущества, принимаемого в собственность Острожского сельского поселения» на 2 л. в 1 экз.

17. Решение Думы Оханского городского поселения Пермского края от 23.01.2012 №271 «Об утверждении перечня имущества, принимаемого в собственность Оханского городского поселения» на 9 л. в 1 экз.

18. Решение Думы Оханского городского поселения Пермского края на 19.03.2012 № 287 на 3 л. в 1 экз.

19. Решение Совета депутатов Таборского сельского поселения от 11.05.2012 № 38 «Об утверждении перечня муниципального имущества Оханского муниципального района, подлежащего передаче в собственность Таборского сельского поселения» на 3 л. в 1 экз.

20. Решение Совета Тулумбаихинского сельского поселения от 22.03.2012 №9 «и О согласовании изменений в перечень муниципального имущества Оханского муниципального района, подлежащего безвозмездной передаче в собственность Тулумбаихинского сельского поселения» от 22.03.2012 № 9 на 8 л. в 1 экз.

21. Документы, подтверждающие отправку проекта закона Оханскому городскому, Андреевскому, Беляевскому, Дубровскому, Казанскому, Острожскому, Таборскому, Тулумбаихинскому поселениям на 8 л. в 1 экз.

22. Согласованный перечень по Оханскому городскому поселению в 1 экз. на 10 л.

23. Согласованный перечень по Андреевскому сельскому поселению в 1 экз. на 3 л.

24. Согласованный перечень по Беляевскому сельскому поселению в 1 экз. на 2 л.

25. Согласованный перечень по Дубровскому сельскому поселению в 1 экз. на 5 л.

26. Согласованный перечень по Казанскому сельскому поселению в 1 экз. на 5 л.

27. Согласованный перечень по Острожскому сельскому поселению в 1 экз. на 2 л.

28. Согласованный перечень по Таборскому сельскому поселению в 1 экз. на 3 л.

29. Согласованный перечень по Тулумбаихинскому сельскому поселению в 1 экз. на 3 л.

Глава Оханского муниципального района

 А.И.Зубриков

ПРОЕКТ
внесен главой
Оханского муниципального
района Пермского края
А.И.Зубриковым

ЗАКОН ПЕРМСКОГО КРАЯ

**О внесении дополнений в закон Пермского края от 11.12.2006 № 3342-774
«О разграничении имущества, находящегося в муниципальной
собственности Оханского муниципального района»**

Принят Законодательным Собранием
Пермского края

Статья 1. Внести в Закон Пермского края от 11.12.2006 № 3342-774 « О разграничении имущества, находящегося в муниципальной собственности Оханского муниципального района (Собрание законодательства Пермского края, 26.01.2007, №1, часть II; 19.12.2007, №12) следующие дополнения:

1. Приложение 1 дополнить строками № 22-47 согласно приложению 1 к настоящему Закону.
2. Приложение 2 дополнить строками № 33-51 согласно приложению 2 к настоящему Закону.
3. Приложение 3 дополнить строками № 32-91 согласно приложению 3 к настоящему Закону.
4. Приложение 4 дополнить строками №12-66 согласно приложению 4 к настоящему Закону.
5. Приложение 5 дополнить строками № 70-76 согласно приложению к настоящему Закону.
6. Приложение 6 дополнить строками № 604-686 согласно приложению к настоящему Закону.
7. Приложение 7 дополнить строками № 80-98 согласно приложению к настоящему Закону.
8. Приложение 8 дополнить строками №162-182 согласно приложению к настоящему Закону.

Статья 2. Установить, что право собственности городского и сельских поселений, входящих в состав Оханского муниципального района, на имущество, передаваемое в соответствии с настоящим Законом, возникает с 1 января 2012 года.

Городские и сельские поселения, в собственность которых передается имущество, несут бремя его содержания с даты возникновения права собственности.

Статья 3 Органам местного самоуправления Оханского муниципального района, Оханского городского, Андреевского, Беляевского, Дубровского, Казанского, Острожского, Таборского и Тулумбаихинского сельских поселений обеспечить безвозмездное принятие имущества в установленные сроки.

Статья 3. Настоящий Закон вступает в силу через десять дней после его официального опубликования и распространяется на правоотношения, возникшие с 1 января 2012 года.

Губернатор
Пермского края

В.Ф.Басаргин

Приложение 1 к Закону Пермского края
от _____ № _____

Перечень объектов муниципальной собственности муниципального образования "Оханского муниципального района",
подлежащих безвозмездной передаче в целях разграничения муниципального имущества
в собственности Андреевского сельского поселения

№ п/п	Идентификационный код организации в ОКПО	Коды признаков			Юридический адрес организации, местонахождение имущества	Укрупненная специализация	Балансовая /остаточная стоимость основных фондов (по состоянию на 01.01.2012), тыс.руб	Среднесписочная численность персонала (по состоянию на 01.01.2012), чел.
		3 Министерства (ведомства) в ОКОГУ	4 Территории в ОКАТО	5 Отрасли народного хозяйства в ОКВЭД				
1	2	3	4	5	7	8	9	10
22					с.Андреевка, ул.Центральная		0,0/0,0	
23					с.Андреевка, переулок Крюково		0,0/0,0	
24					с.Андреевка, ул.Школьная		0,0/0,0	
25					с.Андреевка, ул.Серебренникова		0,0/0,0	
26					с.Андреевка, ул.Молодежная		0,0/0,0	

27				Автомобильная дорога, протяженность - 900 м.	с. Андреевка, ул. Мира		0,0/0,0	
28				Автомобильная дорога, протяженность - 700 м.	с. Андреевка, ул. Прибрежная		0,0/0,0	
29				Автомобильная дорога, протяженность - 1500 м.	с. Андреевка, ул. Уральская		0,0/0,0	
30				Автомобильная дорога, протяженность - 400 м.	с. Андреевка, ул. Ширинкина		0,0/0,0	
31				Автомобильная дорога, протяженность - 700 м.	с. Андреевка, ул. Зеленая		0,0/0,0	
32				Автомобильная дорога, протяженность - 300 м.	с. Андреевка, ул. Бурдина		0,0/0,0	
33				Автомобильная дорога, протяженность - 500 м.	с. Андреевка, пер. Дорожный		0,0/0,0	
34				Автомобильная дорога, протяженность - 800 м.	с. Андреевка, ул. Лесная		0,0/0,0	
35				Автомобильная дорога, протяженность - 800 м.	с. Андреевка, ул. Луговая		0,0/0,0	
36				Автомобильная дорога, протяженность - 400 м.	с. Андреевка, ул. Аksenовская		0,0/0,0	
37				Автомобильная дорога, протяженность - 600 м.	с. Андреевка, ул. Ключевая		0,0/0,0	
38				Автомобильная дорога, протяженность - 1500 м.	с. Андреевка, ул. Дружбы		0,0/0,0	
39				Автомобильная дорога, протяженность - 800 м.	с. Андреевка, ул. Победы		0,0/0,0	
40				Автомобильная дорога, протяженность - 400 м.	д. Гаревляна, ул. Полевая		0,0/0,0	
41				Автомобильная дорога, протяженность - 500 м.	д. Гаревляна, ул. Нагорная		0,0/0,0	

42					Автомобильная дорога, протяженность - 200 м.	д.Гаревляна, пер.Березовый		0,0/0,0	
43					Автомобильная дорога, протяженность - 800 м.	д.Чуран, ул.Рудометова		0,0/0,0	
44					Автомобильная дорога, протяженность - 200 м.	д.Чуран, ул.Тракторная		0,0/0,0	
45					Автомобильная дорога, протяженность - 700 м.	д.Чуран, ул.Красноармейская		0,0/0,0	
46					Автомобильная дорога, протяженность - 400 м.	д.Чуран, проулок Запруд		0,0/0,0	
47					Автомобильная дорога, протяженность - 1200 м.	с.Андреевка - кладбище		0,0/0,0	

Приложение 2 к Закону Пермского края
от _____ № _____

Перечень объектов муниципальной собственности муниципального образования "Оханский муниципальный район",
подлежащих безвозмездной передаче в целях разграничения муниципального имущества

в собственности Беляевского сельского поселения

№ п/п	Идентификационный код организации	Коды признаков			Полное наименование организации, имущества	Юридический адрес организации, местонахождение имущества	Укрупненная специализация	Балансовая /остаточная стоимость основных фондов (по состоянию на 01.01.2012), тыс.руб	Среднесписочная численность персонала (по состоянию на 01.01.2012), чел.
		ОКОГУ	ОКАТО	ОКВЭД					
1	2	3	4	5	6	7	8	9	10
					Ота и народного хозяйства в				
33					Автомобильная дорога, протяженность -250 м..	с.Беляевка, ул. Молодежная		0,0/0,0	
34					Автомобильная дорога, протяженность- 250 м.	с.Беляевка, ул.Дружбы		0,0/0,0	
35					Автомобильная дорога, протяженность- 250 м.	с.Беляевка, ул.Н.Конечная		0,0/0,0	
36					Автомобильная дорога, протяженность- 400 м.	с.Беляевка, ул. Гаражная		0,0/0,0	
37					Автомобильная дорога, протяженность- 310 м.	с.Беляевка, ул. Складская		0,0/0,0	

38				Автомобильная дорога, протяженность - 390 м.	с.Беляевка, ул. Богомягкова			0,0/0,0	
39				Автомобильная дорога, протяженность - 720 м.	с.Беляевка, ул.Заречная			0,0/0,0	
40				Автомобильная дорога, протяженность - 100 м.	с.Беляевка, ул.Камская,			0,0/0,0	
41				Автомобильная дорога, протяженность - 700 м.	с.Беляевка, пер. Лесоучастка			0,0/0,0	
42				Автомобильная дорога, протяженность - 820 м.	с.Беляевка, ул.Набережная			0,0/0,0	
43				Автомобильная дорога, протяженность - 300 м.	с.Беляевка, ул.Новая			0,0/0,0	
44				Автомобильная дорога, протяженность - 900 м.	с.Беляевка, ул. Юбилейная			0,0/0,0	
45				Автомобильная дорога, протяженность - 800 м.	с. Беляевка, ул.Полевая			0,0/0,0	
46				Автомобильная дорога, протяженность - 1500 м.	с.Беляевка, ул Советская			0,0/0,0	
47				Автомобильная дорога, протяженность - 800 м.	Д.Мысы			0,0/0,0	
48				Автомобильная дорога, протяженность - 800 м.	Д.Гляденово			0,0/0,0	
49				Автомобильная дорога, протяженность - 300 м.	Д.Ерзовка			0,0/0,0	
50				Автомобильная дорога протяженность - 800 м.	Д.Заборье			0,0/0,0	
51				Автомобильная дорога, протяженность - 1000 м.	Д.Пташки			0,0/0,0	



РЕШЕНИЕ

ЗЕМСКОГО СОБРАНИЯ ОХАНСКОГО МУНИЦИПАЛЬНОГО РАЙОНА ПЕРМСКОГО КРАЯ

30.05.2012

№ 17/5

О внесении изменений в Перечень объектов муниципальной собственности Оханского муниципального района, передаваемых в собственность Андреевского сельского поселения, утвержденный решением Земского Собрания Оханского муниципального района от 07.06.2006 № 52

В соответствии с пунктом 2 части 2 статьи 50 Федерального закона от 06.10.2003 № 131-ФЗ «Об общих принципах организации местного самоуправления в Российской Федерации», Законом Пермского края от 16.05.2011 № 768-ПК «О порядке разграничения имущества, находящегося в собственности муниципальных образований Пермского края», Решением Совета депутатов Андреевского сельского поселения Оханского муниципального района Пермского края от 27.12.2011 № 288-зс Земское Собрание РЕШАЕТ:

1. Внести в Перечень объектов муниципальной собственности Оханского муниципального района, передаваемых в собственность Андреевского сельского поселения, утвержденный решением Земского Собрания Оханского муниципального района от 07.06.2006 № 52, следующие изменения:

1.1. Дополнить строками 22 – 47 согласно приложению к данному решению.

2. Опубликовать настоящее решение в «Официальном вестнике» районной газеты «Оханская сторона».

Глава муниципального района
глава администрации
Оханского муниципального района



А.И.Зубриков

Копия выдана: [подпись]
Фрукт [подпись]
Трусова [подпись]

Приложение к Решению Земского
Собрания от 30.05.2012 № 17/5

Перечень объектов муниципальной собственности муниципалитета образования "Оханского муниципального района",
подлежащего передаче в собственность муниципального образования Андреевское сельское поселение

№ п/п	Идентификационный код организации в ОКПО	Коды признаков			Юридический адрес организации, местонахождение имущества	Укрупненная специализация	Балансовая /остаточная стоимость основных фондов (по состоянию на 01.01.2012), тыс.руб	Среднесписочная численность персонала (по состоянию на 01.01.2012), чел.
		Министерства (ведомства) в ОКОГУ	Территории в ОКАТО	Отрасли народного хозяйства в ОКВЭД				
1		3	4	5	Полное наименование организации, имущества			
22					Автомобильная дорога, протяженность - 1500 м.	с.Андреевка, ул.Центральная	0,0/0,0	
23					Автомобильная дорога, протяженность - 600 м.	с.Андреевка, переулок Крюково	0,0/0,0	
24					Автомобильная дорога, протяженность - 600 м.	с.Андреевка, ул.Школьная	0,0/0,0	
25					Автомобильная дорога, протяженность - 1200 м.	с.Андреевка, ул.Серебренникова	0,0/0,0	
26					Автомобильная дорога, протяженность - 600 м.	с.Андреевка, ул.Молодежная	0,0/0,0	

27				Автомобильная дорога, протяженность - 900 м.	с. Андреевка, ул. Мира			0,0/0,0	
28				Автомобильная дорога, протяженность - 700 м.	с. Андреевка, ул. Прибрежная			0,0/0,0	
29				Автомобильная дорога, протяженность - 1500 м.	с. Андреевка, ул. Уральская			0,0/0,0	
30				Автомобильная дорога, протяженность - 400 м.	с. Андреевка, ул. Ширинкина			0,0/0,0	
31				Автомобильная дорога, протяженность - 700 м.	с. Андреевка, ул. Зеленая			0,0/0,0	
32				Автомобильная дорога, протяженность - 300 м.	с. Андреевка, ул. Бурдина			0,0/0,0	
33				Автомобильная дорога, протяженность - 500 м.	с. Андреевка, пер. Дорожный			0,0/0,0	
34				Автомобильная дорога, протяженность - 800 м.	с. Андреевка, ул. Лесная			0,0/0,0	
35				Автомобильная дорога, протяженность - 800 м.	с. Андреевка, ул. Луговая			0,0/0,0	
36				Автомобильная дорога, протяженность - 400 м.	с. Андреевка, ул. Аксеновская			0,0/0,0	
37				Автомобильная дорога, протяженность - 600 м.	с. Андреевка, ул. Ключевая			0,0/0,0	
38				Автомобильная дорога, протяженность - 1500 м.	с. Андреевка, ул. Дружбы			0,0/0,0	
39				Автомобильная дорога, протяженность - 800 м.	с. Андреевка, ул. Победы			0,0/0,0	
40				Автомобильная дорога, протяженность - 400 м.	д. Гаревляна, ул. Полевая			0,0/0,0	
41				Автомобильная дорога, протяженность - 500 м.	д. Гаревляна, ул. Нагорная			0,0/0,0	

42					Автомобильная дорога, протяженность - 200 м.	д. Гаревяна, пер. Березовый		0,0/0,0	
43					Автомобильная дорога, протяженность - 800 м.	д. Чуран, ул. Рудометова		0,0/0,0	
44					Автомобильная дорога, протяженность - 200 м.	д. Чуран, ул. Тракторная		0,0/0,0	
45					Автомобильная дорога, протяженность - 700 м.	д. Чуран, ул. Красноармейская		0,0/0,0	
46					Автомобильная дорога, протяженность - 400 м.	д. Чуран, проулок Запруд		0,0/0,0	
47					Автомобильная дорога, протяженность - 1200 м.	с. Андреевка - кладбище		0,0/0,0	



РЕШЕНИЕ

ЗЕМСКОГО СОБРАНИЯ ОХАНСКОГО МУНИЦИПАЛЬНОГО РАЙОНА ПЕРМСКОГО КРАЯ

30.05.2012

№ 18/5

О внесении изменений в Перечень объектов муниципальной собственности Оханского муниципального района, передаваемых в собственность Беляевского сельского поселения, утвержденный решением Земского Собрания Оханского муниципального района от 07.06.2006 № 57

В соответствии с пунктом 2 части 2 статьи 50 Федерального закона от 06.10.2003 № 131-ФЗ «Об общих принципах организации местного самоуправления в Российской Федерации», Законом Пермского края от 16.05.2011 № 768-ПК «О порядке разграничения имущества, находящегося в собственности муниципальных образований Пермского края», Решением Совета депутатов Беляевского сельского поселения Оханского муниципального района Пермского края от 18.04.2012 № 130

Земское Собрание РЕШАЕТ:

1. Внести в Перечень объектов муниципальной собственности Оханского муниципального района, передаваемых в собственность Беляевского сельского поселения, утвержденный решением Земского Собрания Оханского муниципального района от 07.06.2006 № 57, следующие изменения:

1.1. Дополнить строками 33 – 51 согласно приложению к данному решению.

2. Опубликовать настоящее решение в «Официальном вестнике» районной газеты «Оханская сторона».

Глава муниципального района –
глава администрации
Оханского муниципального района



А.И.Зубриков

*Копия передана в
Управ. федерации ЗС
Тасока Т.А.*

Приложение к Решению Земского
Собрания от 30.05.2012 № 18/5

Перечень объектов муниципальной собственности муниципального образования "Оханский муниципальный район",
подлежащих передаче в собственность муниципального образования Беляевское сельское поселение"

№ п/п	Идентификационный код организации в ОКПО	Коды признаков				Юридический адрес организации, местонахождение имущества	Укрупнённая специализация	Балансовая /остаточная стоимость основных фондов (по состоянию на 01.01.2012), тыс.руб	Среднесписочная численность персонала (по состоянию на 01.01.2012), чел.
		Министерства (ведомства) в ОКОГУ	Территории в ОКАТО	Отрасли народного хозяйства в ОКВЭД	6				
1	2	3	4	5	6	7	8	9	10
33					Автомобильная дорога, протяженность -250 м..	с.Беляевка, ул. Молодежная		0,0/0,0	
34					Автомобильная дорога, протяженность- 250 м.	с.Беляевка, ул.Дружбы		0,0/0,0	
35					Автомобильная дорога, протяженность- 250 м.	с.Беляевка, ул.Н.Конечная		0,0/0,0	
36					Автомобильная дорога, протяженность- 400 м.	с.Беляевка, ул. Гаражная		0,0/0,0	
37					Автомобильная дорога, протяженность- 310 м.	с.Беляевка, ул. Складская		0,0/0,0	

38					Автомобильная дорога, протяженность -390 м.	с.Беляевка, ул.Богомыгкова			0,0/0,0	
39					Автомобильная дорога, протяженность -720 м.	с.Беляевка, ул.Заречная			0,0/0,0	
40					Автомобильная дорога, протяженность-100 м.	с.Беляевка, ул.Камская,			0,0/0,0	
41					Автомобильная дорога, протяженность- 700 м.	с.Беляевка, пер. Лесоучастка			0,0/0,0	
42					Автомобильная дорога, протяженность -820 м.	с.Беляевка, ул.Набережная			0,0/0,0	
43					Автомобильная дорога, протяженность - 300 м.	с.Беляевка, ул.Новая			0,0/0,0	
44					Автомобильная дорога, протяженность - 900 м.	с.Беляевка, ул. Юбилейная			0,0/0,0	
45					Автомобильная дорога, протяженность - 800 м.	с. Беляевка, ул.Полевая			0,0/0,0	
46					Автомобильная дорога, протяженность- 1500 м.	с.Беляевка, ул Советская			0,0/0,0	
47					Автомобильная дорога, протяженность - 800 м.	д.Мысы			0,0/0,0	
48					Автомобильная дорога, протяженность - 800 м.	д.Гляденово			0,0/0,0	
49					Автомобильная дорога, протяженность - 300 м.	д.Ерзовка			0,0/0,0	
50					Автомобильная дорога протяженность -800 м.	д.Заборье			0,0/0,0	
51					Автомобильная дорога, протяженность- 1000 м.	д.Пташки			0,0/0,0	



РЕШЕНИЕ

ЗЕМСКОГО СОБРАНИЯ ОХАНСКОГО МУНИЦИПАЛЬНОГО РАЙОНА ПЕРМСКОГО КРАЯ

30.05.2012

№ 19/5

О внесении изменений в Перечень объектов муниципальной собственности Оханского муниципального района, передаваемых в собственность Дубровского сельского поселения, утвержденный решением Земского Собрания Оханского муниципального района от 07.06.2006 № 56

В соответствии с частью 2 статьи 50 Федерального закона от 06.10.2003 № 131-ФЗ «Об общих принципах организации местного самоуправления в Российской Федерации», Законом Пермского края от 16.05.2011 № 768-ПК «О порядке разграничения имущества, находящегося в собственности муниципальных образований Пермского края», Решением Совета депутатов Дубровского сельского поселения Оханского муниципального района Пермского края от 27.03.2012 № 12

Земское Собрание РЕШАЕТ:

1. Внести в Перечень объектов муниципальной собственности Оханского муниципального района, передаваемых в собственность Дубровского сельского поселения, утвержденный решением Земского Собрания Оханского муниципального района от 07.06.2006 № 56, следующие изменения:

1.1. Дополнить строками 32 – 91 согласно приложению к данному решению.

2. Опубликовать настоящее решение в «Официальном вестнике» районной газеты «Оханская сторона».

Глава муниципального района –
глава администрации
Оханского муниципального района



А.И.Зубриков

*Летова Верма
Упр.к. г.с.с.и.с.с. 3С
Летова И.А.*

Приложение
к Решению Земского Собрания
от 30.05.2012 № 19/5

**Перечень
объектов муниципальной собственности муниципальной образования «Оханский муниципальный район»,
подлежащих передаче в собственность муниципального образования «Дубровское сельское поселение»**

№ п/п	Идентификационный код организации в ОКПО	Коды признаков			Полное наименование организации, имущества	Юридический адрес организации, место нахождения имущества	Укрупнённая специализация	Балансовая остаточная стоимость основных фондов (по состоянию на последнюю отчётную дату), тыс.руб.	Средняя численность персонала (по состоянию на последнюю отчётную дату), чел
		Министерства	Территории	Отрасли					
1	2	3	4	5	6	7	8	9	10
32					Автомобильная дорога, протяженность- 500 м.	с. Дуброво, ул. Заречная		0,0/0,0	
33					Автомобильная дорога, протяженность-500 м.	с. Дуброво, ул. Гагарина		0,0/0,0	
34					Автомобильная дорога, протяженность- 1150 м.	с. Дуброво, ул. Школьная		0,0/0,0	
35					Автомобильная дорога, протяженность-780 м.	с. Дуброво, ул. Голубева		0,0/0,0	
36					Автомобильная дорога,	с. Дуброво,		0,0/0,0	

					протяженность-700 м.	ул. Заякина			
37					Автомобильная дорога, протяженность-650 м.	с. Дуброво, ул. Кооперативная			0,0/0,0
38					Автомобильная дорога, протяженность-750 м.	с. Дуброво, ул. Бессонова			0,0/0,0
39					Автомобильная дорога, протяженность-600 м.	с. Дуброво, ул. Попова			0,0/0,0
40					Автомобильная дорога, протяженность-250 м.	с. Дуброво, ул. Полевая			0,0/0,0
41					Автомобильная дорога, протяженность-1050 м.	с. Дуброво, ул. Юбилейная			0,0/0,0
42					Автомобильная дорога, протяженность-570 м.	с. Дуброво, ул. Советская			0,0/0,0
43					Автомобильная дорога, протяженность-320 м.	с. Дуброво, ул. Садовая			0,0/0,0
44					Автомобильная дорога, протяженность-320 м.	с. Дуброво, ул. Леонова			0,0/0,0
45					Автомобильная дорога, Протяженность-850 м.	с. Дуброво, ул. Шилова			0,0/0,0
46					Автомобильная дорога, протяженность-830 м.	с. Дуброво, ул. Мишланова			0,0/0,0
47					Автомобильная дорога, протяженность-850 м.	с. Дуброво, ул. Новостроек			0,0/0,0
48					Автомобильная дорога, протяженность-300 м.	с. Дуброво, ул. Беляева			0,0/0,0
49					Автомобильная дорога, протяженность-200 м.	д. Осиновка, ул. Поселковая			0,0/0,0
50					Автомобильная дорога, протяженность-1450 м.	д. Осиновка, ул. Бессонова			0,0/0,0

51					Автомобильная дорога, протяженность-600 м.	д. Осиновка, ул. Замятина		0,0/0,0	
52					Автомобильная дорога, протяженность-400 м.	д. Осиновка, проезд с ул. Тракторная на ул. Бессонова к детскому саду		0,0/0,0	
53					Автомобильная дорога, протяженность-240 м.	д. Галешник, ул. Полевая		0,0/0,0	
54					Автомобильная дорога, протяженность-850 м.	д. Галешник, ул. Льнозаводская		0,0/0,0	
55					Автомобильная дорога, протяженность-570 м.	д. Галешник, ул. Заречная		0,0/0,0	
56					Автомобильная дорога, протяженность-600 м.	д. Галешник, ул. Прудовая		0,0/0,0	
57					Автомобильная дорога, протяженность-120 м.	д. Галешник, ул. Береговая		0,0/0,0	
58					Автомобильная дорога, протяженность-1050 м.	д. Лариха, ул. Полевая		0,0/0,0	
59					Автомобильная дорога, протяженность-200 м.	д. Лариха, ул. Южная		0,0/0,0	
60					Автомобильная дорога, протяженность- 80 м.	д. Лариха, ул. Арендаторов		0,0/0,0	
61					Автомобильная дорога, Протяженность-100 м.	д. Лариха, ул. Подгорная		0,0/0,0	
62					Автомобильная дорога, протяженность- 400 м.	д. Лариха, ул. Бурдиных		0,0/0,0	
63					Автомобильная дорога, протяженность-2120 м.	с. Пономари, ул. Заречная		0,0/0,0	

64					Автомобильная дорога, протяженность-1000 м.	с. Пономари, ул. Нагорная		0,0/0,0	
65					Автомобильная дорога, протяженность-300 м.	с. Пономари, ул. Мира		0,0/0,0	
66					Автомобильная дорога, протяженность-150 м.	с. Пономари, ул. Советская		0,0/0,0	
67					Автомобильная дорога, протяженность-260 м.	с. Пономари, ул. Молодежная		0,0/0,0	
68					Автомобильная дорога, протяженность-850 м.	с. Пономари, ул. Полевая		0,0/0,00	
69					Автомобильная дорога, протяженность-340 м.	с. Пономари, ул. Лесная		0,0/0,0	
70					Автомобильная дорога, протяженность-140 м.	с. Пономари, пер. Садовый		0,0/0,0	
71					Автомобильная дорога, протяженность-330 м.	с. Пономари, ул. Набережная		0,0/0,00	
72					Автомобильная дорога, протяженность-150 м.	с.Пономари, пер. Дружбы		0,0/0,0	
73					Автомобильная дорога, протяженность-610 м.	с. Пономари, ул. Коршуны		0,0/0,0	
74					Автомобильная дорога, протяженность-760 м.	с. Пономари, ул. Луговая		0,0/0,0	
75					Автомобильная дорога, протяженность-140 м.	с. Пономари, 1-ый проезд		0,0/0,0	
76					Автомобильная дорога, протяженность-300 м.	с. Пономари, проезд от ул. Центральной до ул. Нагорной		0,0/0,0	
77					Автомобильная дорога,	с. Пономари,		0,000/0,000	

78								протяженность-100 м.	2-ый проезд			
79								Автомобильная дорога, протяженность-220 м.	с. Пономари, проезд № 3			0,000/0,000
80								Автомобильная дорога, протяженность-50 м.	с. Пономари, проезд № 4			0,000/0,000
81								Автомобильная дорога, Протяженность-70 м.	с. Пономари, проезд № 5			0,000/0,000
82								Автомобильная дорога, протяженность-60 м.	с. Пономари, проезд № 6			0,000/0,000
83								Автомобильная дорога, Протяженностью-100 м.	с. Пономари, проезд № 7			0,000/0,000
84								Автомобильная дорога, протяженность-140 м.	с. Пономари, проезд № 8			0,000/0,000
85								Автомобильная дорога, протяженность-1710 м.	д. Посад			0,000/0,000
86								Автомобильная дорога, протяженность-2260 м.	д. Мыльники			0,000/0,000
87								Пожарный водоём, объемом 10 м3, 1985 г.	с. Дуброво, ул. Ленина, у церкви			0,000/0,000
88								Пожарный водоём, объемом 50 м3, 1968 г.	с. Дуброво, ул. Школьная, у дома культуры			0,000/0,000
89								Канализационные сети, протяженностью, 480 м., 1976г.	с. Дуброво, ул. Школьная, ул. Леонова			353,240/ 353,240
								Водопроводные сети, Протяженность-800 м., 1982 г.	с. Дуброво, ул. Заречная			289,500/ 289,500

90					Водопроводные сети, протяженность- 900 м., 2009 г.	с. Пономари, ул. Луговая, ул. Нагорная		339,160/ 339,160	
91					Скважина № 6486, 2001 г.	Вблизи с. Дуброво, урочище Кумашное		234,000/ 152,100	



Р Е Ш Е Н И Е

ЗЕМСКОГО СОБРАНИЯ ОХАНСКОГО МУНИЦИПАЛЬНОГО РАЙОНА ПЕРМСКОГО КРАЯ

30.05.2012

№ 20/5

О внесении изменений в Перечень объектов муниципальной собственности Оханского муниципального района, передаваемых в собственность Казанского сельского поселения, утвержденный решением Земского Собрания Оханского муниципального района от 07.06.2006 № 55

В соответствии с частью 2 статьи 50 Федерального закона от 06.10.2003 № 131-ФЗ «Об общих принципах организации местного самоуправления в Российской Федерации», Законом Пермского края от 16.05.2011 № 768-ПК «О порядке разграничения имущества, находящегося в собственности муниципальных образований Пермского края», Решением Совета депутатов Казанского сельского поселения Оханского муниципального района Пермского края от 12.03.2012 № 15

Земское Собрание РЕШАЕТ:

1. Внести в Перечень объектов муниципальной собственности Оханского муниципального района, передаваемых в собственность Казанского сельского поселения, утвержденный решением Земского Собрания Оханского муниципального района от 07.06.2006 № 55, следующие изменения:

1.1. Дополнить строками 12 – 66 согласно приложению к данному решению.

2. Опубликовать настоящее решение в «Официальном вестнике» районной газеты «Оханская сторона».

Глава муниципального района –
глава администрации
Оханского муниципального района



А.И.Зубриков

*Копия введена
Управ. делами
Тимова И.А.*

Приложение к Решению

Земского собрания

от 30.05.2012 № 20/5

**ПЕРЕЧЕНЬ
ОБЪЕКТОВ МУНИЦИПАЛЬНОЙ СОБСТВЕННОСТИ МУНИЦИПАЛЬНОГО ОБРАЗОВАНИЯ "ОХАНСКИЙ МУНИЦИПАЛЬНЫЙ РАЙОН", ПОДЛЕЖАЩИХ ПЕРЕДАЧЕ В
СОБСТВЕННОСТЬ МУНИЦИПАЛЬНОГО ОБРАЗОВАНИЯ КАЗАНСКОЕ СЕЛЬСКОЕ ПОСЕЛЕНИЕ**

№ п/п	Идентификационный код организации в ОКПО	Коды признаков			Полное наименование организации, имущества	Юридический адрес организации, местонахождение имущества	Укрепленная специализация	Балансовая/остаточная стоимость основных фондов тыс. руб	Среднесписочная численность персонала (чел)
		ОКОГУ	ОКАТО	ОКВЭД					
12					водопровод, инв.№4764 протяженность 2912 п.м. год ввода-1980	д.Окуловка	20870		
13					водопровод, инв.№4763 протяженность 1830п.м., год ввода-1980	д.Заманин	11040		
14					Автостоянка №4 Инв.№ 4839 Общ.С- 50,1 кв.м., год ввода-1999	с.Казанка, ул. Садовая, д. 1д	1050		
15					водонапорная башня	с.Казанка,	000		
16					водонапорная башня	с.Казанка,	000		
17					водонапорная башня	д. Окуловка	000		
18					водонапорная башня	д. Заманин	000		
19					Автомобильная дорога протяженность- 350 м.	с.Казанка, ул. Щербакова	000		
20					Автомобильная дорога протяженность -500 м.	с.Казанка ул.Советская	000		
21					Автомобильная дорога протяженность- 500 м.	с.Казанка ул.Центральная	000		

22						Автомобильная дорога протяженность- 350 м.	с.Казанка ул.Молодежная		0\0	
23						Автомобильная дорога протяженность- 800 м	с.Казанка ул. Набережная		0\0	
24						Автомобильная дорога протяженность -950 м	с.Казанка ул.Камская		0\0	
25						Автомобильная дорога протяженность -200 м	с.Казанка ул.Зеленая		0\0	
26						Автомобильная дорога протяженность- 150 м	с.Казанка ул.Школьная		0\0	
27						Автомобильная дорога протяженность- 200 м	с.Казанка ул. Уральская		0\0	
28						Автомобильная дорога, протяженность -200 м.	с.Казанка ул.Садовая		0\0	
29						Автомобильная дорога протяженность- 1100 м	с.Казанка ул.50 лет Победы		0\0	
30						Автомобильная дорога протяженность- 100м	с.Казанка ул.Дорожная		0\0	
31						Автомобильная дорога протяженность- 300м	с.Казанка пер.Садовый		0\0	
32						Автомобильная дорога протяженность -150м	с.Казанка пер.Лесной		0\0	
33						Автомобильная дорога протяженность- 150м	с.Казанка пер.Больничный		0\0	
34						Автомобильная дорога протяженность -500м	д.Заманин ул.Тракторная		0\0	
35						Автомобильная дорога протяженность- 500м	д.Заманин ул.Ветеранов		0\0	
36						Автомобильная дорога протяженность- 550м.	д.Заманин ул.Полевая		0\0	
37						Автомобильная дорога протяженность- 300м.	д.Заманин ул.Зеленая		0\0	

37					Автомобильная дорога протяженность- 700м.	д.Замани ул.Заречная		0\0	
39					Автомобильная дорога протяженность -150м.	д.Замани пер.Ошалский		0\0	
40					Автомобильная дорога протяженность- 250м.	д. Подскопина, ул. Заколоткина		0\0	
41					Автомобильная дорога протяженность- 150м.	д. Подскопина, ул. Ключевая		0\0	
42					Автомобильная дорога протяженность- 400м.	д. Подскопина, ул. Очерская		0\0	
43					Автомобильная дорога протяженность -600м.	д. Замалая, ул. Мира		0\0	
44					Автомобильная дорога протяженность- 200м.	д. Замалая, ул. Строителей		0\0	
45					Автомобильная дорога протяженность -250м.	д. Замалая, ул. Береговая		0\0	
46					Автомобильная дорога протяженность- 150м.	д. Замалая, пер. Цветочный		0\0	
47					Автомобильная дорога протяженность -300м.	д. Замалая, пер. Луговой		0\0	
48					Автомобильная дорога протяженность- 500м.	д. Заполье, ул. Запольская		0\0	
49					Автомобильная дорога протяженность -450м.	д. Заполье, ул. Камская		0\0	
50					Автомобильная дорога протяженность- 650м.	д. Шумиха, ул. Солнечная		0\0	
51					Автомобильная дорога протяженность- 750м.	д. Окуловка, ул. Спортивная		0\0	
52					Автомобильная дорога протяженность- 500м.	д. Окуловка, ул. Речная		0\0	
53					Автомобильная дорога протяженность -200м.	д. Окуловка, ул. Малая		0\0	
54					Автомобильная дорога протяженность- 200м.	д. Окуловка, ул. Полевая		0\0	
55					Автомобильная дорога протяженность -700м.	д. Окуловка, ул. Нижняя		0\0	

56					Автомобильная дорога протяженность- 600м.	д. Усолье, ул. Верхняя		0\0	
57					Автомобильная дорога протяженность -100м.	д. Усолье, пер. Березовый		0\0	
58					Автомобильная дорога протяженность- 150м.	д. Усолье, пер. Полевой		0\0	
59					Автомобильная дорога протяженность- 250м.	д. Усолье, пер. Речной		0\0	
60					Автомобильная дорога протяженность- 900м.	д. Осиновка, ул. Оханская		0\0	
61					Автомобильная дорога протяженность -300м.	д. Осиновка, ул. Лесная		0\0	
62					Автомобильная дорога протяженность- 100м.	д. Заонохово, ул. Тракторная		0\0	
63					Автомобильная дорога протяженность- 400м.	д. Заонохово, ул. Речная		0\0	
64					Автомобильная дорога протяженность- 150м.	д. Заонохово, ул. Нагорная		0\0	
65					Автомобильная дорога протяженность -300м.	д. ключи 3,		0\0	
66					Автомобильная дорога протяженность- 500м.	д. Батайха		0\0	



РЕШЕНИЕ

ЗЕМСКОГО СОБРАНИЯ ОХАНСКОГО МУНИЦИПАЛЬНОГО РАЙОНА ПЕРМСКОГО КРАЯ

30.05.2012

№ 21/5

О внесении изменений в Перечень объектов муниципальной собственности Оханского муниципального района, передаваемых в собственность Острожского сельского поселения, утвержденный решением Земского Собрания Оханского муниципального района от 07.06.2006 № 58

В соответствии с частью 2 статьи 50 Федерального закона от 06.10.2003 № 131-ФЗ «Об общих принципах организации местного самоуправления в Российской Федерации», Законом Пермского края от 16.05.2011 № 768-ПК «О порядке разграничения имущества, находящегося в собственности муниципальных образований Пермского края», Решением Совета депутатов Острожского сельского поселения Оханского муниципального района Пермского края от 04.05.2012 № 194

Земское Собрание РЕШАЕТ:

1. Внести в Перечень объектов муниципальной собственности Оханского муниципального района, передаваемых в собственность Острожского сельского поселения, утвержденный решением Земского Собрания Оханского муниципального района от 07.06.2006 № 58, следующие изменения:

1.1. Дополнить строками 70 – 76 согласно приложению к данному решению.

2. Опубликовать настоящее решение в «Официальном вестнике» районной газеты «Оханская сторона».

Глава муниципального района
глава администрации
Оханского муниципального района

*Котлярова Верона Юрьевна
Управляющий делами ЗС
Тимошкин И.А.*



А.И.Зубриков

Приложение
к Решению Земского Собрания
Оханского муниципального района
от 30.05.2012 № 21/5

ПЕРЕЧЕНЬ
ОБЪЕКТОВ МУНИЦИПАЛЬНОЙ СОБСТВЕННОСТИ, ПОДЛЕЖАЩИХ ПЕРЕДАЧЕ
ИЗ СОБСТВЕННОСТИ МУНИЦИПАЛЬНОГО ОБРАЗОВАНИЯ «ОХАНСКИЙ МУНИЦИПАЛЬНЫЙ РАЙОН»
В СОБСТВЕННОСТЬ МУНИЦИПАЛЬНОГО ОБРАЗОВАНИЯ ОСТРОЖСКОЕ СЕЛЬСКОЕ ПОСЕЛЕНИЕ

№ п/п	Идентификационный код организации в ОКПО	Коды признаков			Полное наименование организации, имущества	Юридический адрес организации, местонахождение имущества	Укрупненная специализация	Балансовая /остаточная стоимость основных фондов (по состоянию на последнюю отчетную дату), тыс. руб.	Среднесписочная численность персонала (по состоянию на последнюю отчетную дату), чел.
		Министерства (ведомства) в ОКОГУ	Территория в ОКАТО	Отрасли народного хозяйства в ОКВЭД					
1	2	3	4	5	6	7	8	9	10
70					Автомобильная дорога, протяженность - 2450 м	Оханский район, д.Горюхалиха		662/0	
71					Автомобильная дорога протяженность - 965 м.	Оханский район, д.Шальга		241/0	
72					Автомобильная дорога протяженность - 2600 м	Оханский район, д.Зародники		1072/0	
73					Автомобильная дорога протяженность - 2800 м.	Оханский район, д.Казьмово		953/0	
74					Автомобильная дорога протяженность - 260 м	Оханский район, д.Касьново		71/0	
75					пожарный водоём д.Сычи	Оханский район, д.Сычи		102/0	
76					2-х комнатная квартира в многоквартирном доме, общ С- 46,3 кв.м.	Оханский район, с.Острожка, ул. Советская, д. 40, кв.4		807/807	



РЕШЕНИЕ

ЗЕМСКОГО СОБРАНИЯ ОХАНСКОГО МУНИЦИПАЛЬНОГО РАЙОНА ПЕРМСКОГО КРАЯ

30.05.2012

№ 24/5

О внесении изменений в Перечень объектов муниципальной собственности Оханского муниципального района, передаваемых в собственность Оханского городского поселения, утвержденный решением Земского Собрания Оханского муниципального района от 07.06.2006 № 59


В соответствии с частью 2 статьи 50 Федерального закона от 06.10.2003 № 131-ФЗ «Об общих принципах организации местного самоуправления в Российской Федерации», Законом Пермского края от 16.05.2011 № 768-ПК «О порядке разграничения имущества, находящегося в собственности муниципальных образований Пермского края», Решениями Думы Оханского городского поселения Пермского края от 23.01.2012 № 271, от 19.03.2012 № 287 Земское Собрание РЕШАЕТ:

1. Внести в Перечень объектов муниципальной собственности Оханского муниципального района, передаваемых в собственность Оханского городского поселения, утвержденный решением Земского Собрания Оханского муниципального района от 07.06.2006 № 59, следующие изменения:

1.1. Дополнить строками 604 – 686 согласно приложению к данному решению.

2. Опубликовать настоящее решение в «Официальном вестнике» районной газеты «Оханская сторона».

Глава муниципального района –
глава администрации
Оханского муниципального района



А.И.Зубриков

Комиссия
Управляющий делами
Михайлов Д.А.

Приложение
к РЕШЕНИЮ ЗЕМСКОГО СОБРАНИЯ
ОХАНСКОГО МУНИЦИПАЛЬНОГО РАЙОНА
от 30.05.2012 № 24/5

**ПЕРЕЧЕНЬ
ОБЪЕКТОВ МУНИЦИПАЛЬНОЙ СОБСТВЕННОСТИ МУНИЦИПАЛЬНОГО ОБРАЗОВАНИЯ «ОХАНСКИЙ МУНИЦИПАЛЬНЫЙ РАЙОН, ПОДЛЕЖАЩИХ ПЕРЕДАЧЕ В МУНИЦИПАЛЬНУЮ СОБСТВЕННОСТЬ ОХАНСКОГО ГОРОДСКОГО ПОСЕЛЕНИЯ**

N п/п	Идентификационный код организации в ОКПО	Коды признаков			Полное наименование организации, имущества	Юридический адрес организации, местонахождение имущества	У крупная специализация	Балансовая/остаточная стоимость основных фондов (по состоянию на последнюю отчетную дату), тыс. руб.	Средне-спасочная численность персонала (по состоянию на последнюю отчетную дату), чел.
		Министерства (ведомства) в ОКОГУ	Территории в ОКАТО	Отрасли народного хозяйства в ОКВЭД					
1	2	3	4	5	6	7	8	9	10
604					Автомобильная дорога, протяженность – 1726,78 м., год ввода-1987	г. Оханск, ул. Первомайская		0/0	
605					Автомобильная дорога, протяженность – 1410,55 м., год ввода-1977	г. Оханск, ул. Волкова		0/0	
606					Автомобильная дорога, протяженность – 1256 м., год ввода-1968	г. Оханск, ул. Кирова		0/0	
607					Автомобильная дорога, протяженность – 5450 м., год ввода- 1979	г. Оханск, ул. Подвойского		0/0	

608				Автомобильная дорога, протяженность – 2850 м., год ввода- 1971	г. Оханск, ул. Винокурова		0/0	
609				Автомобильная дорога, протяженность – 1450 м., год ввода- 1961	г. Оханск, ул. А. Радищева		0/0	
610				Автомобильная дорога, протяженность – 400 м., год ввода- 1968	г. Оханск, ул. Набережная		0/0	
611				Автомобильная дорога, протяженность – 450 м., год ввода- 1977	г. Оханск, ул. Подгорная		0/0	
612				Автомобильная дорога, протяженность – 300 м., год ввода- 1977	г. Оханск, ул. Щукина		0/0	
613				Автомобильная дорога, протяженность – 800 м., год ввода- 1977	г. Оханск, ул. Партизанская		0/0	
614				Автомобильная дорога, протяженность – 300 м., год ввода- 1986	г. Оханск, ул. Суслова		0/0	
615				Автомобильная дорога, протяженность – 200 м., год ввода- 1974	г. Оханск, ул. Чазова		0/0	
616				Автомобильная дорога, протяженность – 700 м., год ввода- 1961	г. Оханск, ул. Полевая		0/0	
617				Автомобильная дорога, протяженность – 3300 м., год ввода- 1962	г. Оханск, ул. Пионерский проспект		0/0	
618				Автомобильная дорога, протяженность – 250 м., год ввода- 1987	г. Оханск, ул. Дорожников		0/0	

619					Автомобильная дорога, протяженность – 250 м., год ввода-1981	г. Оханск, ул. Вожакова		0/0	
620					Автомобильная дорога, протяженность – 400 м., год ввода-1977	г. Оханск, ул. Ерофеевских		0/0	
621					Автомобильная дорога, протяженность – 150 м., год ввода-1987	г. Оханск, ул. Горького		0/0	
622					Автомобильная дорога, протяженность – 2480 м., год ввода- 1977	г. Оханск, ул. Серова		0/0	
623					Автомобильная дорога, протяженность – 1300 м., год ввода- 1962	г. Оханск, ул. Чкалова		0/0	
624					Автомобильная дорога, протяженность – 150 м., год ввода-1987	г. Оханск, ул. Камская		0/0	
625					Автомобильная дорога, протяженность – 1300 м., год ввода-977	г. Оханск, ул. Красная		0/0	
626					Автомобильная дорога, протяженность – 900 м., год ввода-1977	г. Оханск, ул. Куйбышева		0/0	
627					Автомобильная дорога, протяженность – 1050 м., год ввода-1977	г. Оханск, ул. Свердлова		0/0	
628					Автомобильная дорога, о протяженность – 1200 м., год ввода-1961	г. Оханск, ул. Гагарина		0/0	
629					Автомобильная дорога, протяженность – 150 м., год ввода-1962	г. Оханск, ул. Тимирязева		0/0	

630					Автомобильная дорога, протяженность – 200 м., год ввода- 1954	г. Оханск, ул. Гастелло		0/0	
631					Автомобильная дорога, протяженность – 500 м., год ввода-1962	г. Оханск, ул. П. Осипенко		0/0	
632					Автомобильная дорога, протяженность – 100 м., год ввода - 1954	г. Оханск, ул. Лузина		0/0	
633					Автомобильная дорога, протяженность – 650 м., год ввода-1987	г. Оханск, ул. Пролетарская		0/0	
634					Автомобильная дорога, протяженность – 1600 м., год ввода-1973	г. Оханск, ул. У.Громовой		0/0	
635					Автомобильная дорога, протяженность – 150 м., год ввода- 1968	г. Оханск, ул. Лермонтова		0/0	
636					Автомобильная дорога, протяженность – 200 м., год ввода-1968	г. Оханск, ул. Островского		0/0	
637					Автомобильная дорога, протяженность – 1600 м., год ввода- 1968	г. Оханск, ул. Белинского		0/0	
638					Автомобильная дорога, протяженность – 800 м., год ввода-1991	г. Оханск, ул. 9-го Мая		0/0	
639					Автомобильная дорога, протяженность – 260 м., год ввода- 1991	г. Оханск, ул. Богомягкова		0/0	
640					Автомобильная дорога, протяженность – 150 м., год ввода-1991	г. Оханск, ул. Луговая		0/0	

641				Автомобильная дорога, протяженность – 1000 м., год ввода-1992	г. Оханск, ул. Российская		0/0	
642				Автомобильная дорога, протяженность – 550 м., год ввода- 1997	г. Оханск, ул. Кленовая		0/0	
643				Автомобильная дорога, протяженность – 750 м., год ввода- 1981	г. Оханск, ул. 200-летия		0/0	
644				Автомобильная дорога, протяженность – 1400 м., год ввода-1968	г. Оханск, ул. Пушкина		0/0	
645				Автомобильная дорога, протяженность – 1100 м., год ввода-1954	г. Оханск, ул. 3.Космодемьянской		0/0	
646				Автомобильная дорога, протяженность – 500 м., год ввода- 1985	г. Оханск, ул. Комсомольская		0/0	
647				Автомобильная дорога, протяженность – 2000 м., год ввода- 1968	г. Оханск, ул. Котовского		0/0	
648				Автомобильная дорога, протяженность – 450 м., год ввода-1968	г. Оханск, ул. Уральская		0/0	
649				Автомобильная дорога, протяженность – 350 м., год ввода-1985	г. Оханск, ул. Молодежная		0/0	
650				Автомобильная дорога, протяженность – 250 м., год ввода-1962	г. Оханск, ул. Чапаева		0/0	
651				Автомобильная дорога, протяженность – 1100 м., год ввода- 1995	г. Оханск, ул. Спортивная		0/0	

652					Автомобильная дорога, протяженность – 1000 м., год ввода- 1954	г. Оханск, ул. Мичурина		0/0	
653					Автомобильная дорога, протяженность – 680 м., год ввода-1954	г. Оханск, ул. Прикамская		0/0	
654					Автомобильная дорога, протяженность – 150 м., год ввода- 2004	г. Оханск, проезд Тенистый		0/0	
655					Автомобильная дорога, протяженность – 300 м., год ввода- 1954	г. Оханск, ул. Лесная		0/0	
656					Автомобильная дорога, протяженность – 200 м., год ввода-1997	г. Оханск, ул. Степная		0/0	
657					Автомобильная дорога, общая протяженность – 250 м., год ввода-1995	г. Оханск, ул. Рудометова		0/0	
658					Автомобильная дорога, протяженность – 200 м., год ввода- 2004	г. Оханск, ул. Анненкова		0/0	
659					Автомобильная дорога, протяженность – 300 м., год ввода- 2004	г. Оханск, ул. Зеленая		0/0	
660					Кабельная линия КЛ-10 кВ от ТП № 29 до опоры № 49, фидер № 5, общая протяженность – 100 м., год ввода-1989	г. Оханск, ул. Ленина		0/0	
661					Кабельная линия КЛ-10 кВ от ТП № 25 до опоры № 79, 17 фидер № 5, общая протяженность – 80 м., год ввода- 2004	г. Оханск, ул. Винокурова		0/0	

662					Кабельная линия КЛ-10 кВ от ТП № 17 до опоры № 8, фидер № 5, общая протяженность –150 м., год ввода-2004	г. Оханск, ул. Ленина		0/0	
663					Кабельная линия КЛ- 0,4 кВ от ТП № 25, фидер Ленина №81, общая протяженность –60 м., год ввода-2004	г. Оханск, ул. Ленина		0/0	
664					Жилой дом, общая S – 51,1 кв.м., год ввода- 1959	г.Оханск, ул. Котовского, 63		0/0	
665					Квартира № 1 в многоквартирном доме, общая S – 25,7 кв.м., год ввода-1966	г.Оханск, ул. Первомайская, 34		0/0	
666					Квартира № 2 в многоквартирном доме, общая S – 52,4 кв.м., год ввода-1966	г.Оханск, ул. Первомайская, 34		0/0	
667					Квартира № 1 в многоквартирном доме, общая S – 54,3 кв.м., год ввода-1985	г.Оханск, ул. Пионерский проспект, 17 «а»		0/0	
668					Квартира № 2 в многоквартирном доме, общая S – 32,6 кв.м. год ввода-1981	г.Оханск, ул. Котовского, 10		0/0	
669					Жилой дом, общая S – 31,3 кв.м., год ввода-1959	г.Оханск, ул. Белинского, 1		0/0	
670					Квартира № 1 в многоквартирном доме, общая S – 62,1 кв.м., год ввода-1985	г.Оханск, ул. Пионерский проспект, 2 «б»		0/0	

671					Квартира № 2 в многоквартирном доме, общая S – 63 кв.м., год ввода-1985	г.Оханск, ул. Пионерский проспект, 2 «б»		0/0	
672					Пожарный водоем, объем – 100 куб.м., год ввода-1978	г.Оханск, вблизи жилого дома № 75 по ул. Первомайской		0/0	
673					Пожарный водоем, объем – 100 куб.м., год ввода-1976	г.Оханск, вблизи жилого дома № 32 по ул. Волкова		0/0	
674					Пожарный водоем, объем – 50 куб.м., год ввода-1979	г.Оханск, вблизи жилого дома № 80 по ул. Волкова		0/0	
675					Пожарный водоем, объем – 50 куб.м., год ввода-1980	г.Оханск, вблизи жилого дома № 22 по ул. Серова		0/0	
676					Пожарный водоем, объем – 100 куб.м., год ввода-1966	г.Оханск, вблизи жилого дома № 39 по ул. Пролетарской		0/0	
677					Квартира № 18 в многоквартирном доме, общая S- 52,9 кв.м., год ввода- 1978	г.Оханск, ул. Ленина, 65		500/500	
678					Квартира №3 в многоквартирном доме, общая S- 29,2 кв.м., год ввода- 1965	г. Оханск, ул. Первомайская, 19		450/450	
679					Квартира №5 в многоквартирном доме, общая S- 34,3 кв.м., год ввода- 1982	г.Оханск, ул. Чкалова, 32		495/495	
680					Квартира №9 в многоквартирном доме, общая S- 27,6 кв.м., год ввода- 1986	г. Оханск, ул. Винокурова, 22		150/29,2	
681					Квартира №3 в многоквартирном доме, общая S- 17,7 кв.м., год ввода-1986	г. Оханск, ул.Винокурова,22		40/40	

682					Квартира №3 в многоквартирном доме, общая S- 47,0 кв.м.	г. Оханск, ул. Волкова, д.37		70/70	
683					Квартира №3 в многоквартирном доме, общая S- 36,8 кв.м.	г. Оханск, ул. Первомайская, д.78		55/55	
684					Квартира №7 в многоквартирном доме, общая S- 42,2 кв.м.	г. Оханск, ул. Первомайская, д.19		550/550	
685					Квартира №16 в многоквартирном доме, общая S- 44,3 кв.м.	г. Оханск, ул. Подвойского, д.83		807/807	
686					Квартира №, 1 в многоквартирном доме, общая S- 36,8 кв.м.	г. Оханск, ул. Котовского, д.16		536/536	



РЕШЕНИЕ

ЗЕМСКОГО СОБРАНИЯ ОХАНСКОГО МУНИЦИПАЛЬНОГО РАЙОНА ПЕРМСКОГО КРАЯ

30.05.2012

№ 22/5

О внесении изменений в Перечень объектов муниципальной собственности Оханского муниципального района, передаваемых в собственность Таборского сельского поселения, утвержденный решением Земского Собрания Оханского муниципального района от 07.06.2006 № 54

В соответствии с пунктом 2 части 2 статьи 50 Федерального закона от 06.10.2003 № 131-ФЗ «Об общих принципах организации местного самоуправления в Российской Федерации», Законом Пермского края от 16.05.2011 № 768-ПК «О порядке разграничения имущества, находящегося в собственности муниципальных образований Пермского края», Решением Совета депутатов Таборского сельского поселения Оханского муниципального района Пермского края от 11.05.2012 № 38

Земское Собрание РЕШАЕТ:

1. Внести в Перечень объектов муниципальной собственности Оханского муниципального района, передаваемых в собственность Таборского сельского поселения, утвержденный решением Земского Собрания Оханского муниципального района от 07.06.2006 № 54, следующие изменения:

1.1. Дополнить строками 80 – 98 согласно приложению к данному решению.

2. Опубликовать настоящее решение в «Официальном вестнике» районной газеты «Оханская сторона».

Глава муниципального района –
глава администрации
Оханского муниципального района



А.И.Зубриков

Копия верна: [подпись]
Управ. решением [подпись]
Тимова ДА

Приложение к решению Земского
Собрания Оханского муниципального
района от 30.05.2012 № 22/5

Перечень объектов муниципальной собственности муниципального образования "Оханского муниципального района",
подлежащего передаче в собственность муниципального образования Таборское сельское поселение

№ п/п	Идентификационный код организации	Коды признаков			Юридический адрес организации, местонахождение имущества	Укрупненная специализация	Балансовая /остаточная стоимость основных фондов (по состоянию на 01.01.2012), тыс.руб	Среднесписочная численность персонала (по состоянию на 01.01.2012), чел.
		Министерства (ведомства) в ОКОГУ	Территории в ОКАТО	Отрасли народного хозяйства в ОКВЭД				
1	2	3	4	5	7	8	9	10
80					Полное наименование организации, имущества			
81					Автомобильная дорога, протяженность - 600 м.	с. Таборы, ул.Юбилейная	0,0/0,0	
82					Автомобильная дорога, протяженность - 200 м.	с. Таборы, ул.Центральная	0,0/0,0	
83					Автомобильная дорога, протяженность - 800 м.	с. Таборы, ул.Луговая	0,0/0,0	
84					Автомобильная дорога, протяженность - 600 м.	д.Чугудаи, ул. Березовая	0,0/0,0	
					Автомобильная дорога, протяженность - 2000 м.	д.Заполье, ул.Дружбы	0,0/0,0	

85					Автомобильная дорога, протяженность - 100 м.	д.Першино, ул.Широкая		0,0/0,0	
86					Автомобильная дорога, протяженность - 700 м.	д.Першино, ул.Логовая		0,0/0,0	
87					Автомобильная дорога, протяженность- 1000 м.	д.Першино, ул.Камская		0,0/0,0	
88					Автомобильная дорога, протяженность- 200 м.	д.Першино, ул.Ключевая		0,0/0,0	
89					Автомобильная дорога, протяженность- 2200 м.	д.Мерзляки, ул.Центральная		0,0/0,0	
90					Автомобильная дорога, протяженность - 760 м.	д.Мерзляки, ул.Набережная		0,0/0,0	
91					Автомобильная дорога, протяженность - 300 м.	д.Першино, пер.Кольцевой		0,0/0,0	
92					Автомобильная дорога, протяженность- 500 м.	д.Першино, пер.Нагорный		0,0/0,0	
93					Автомобильная дорога, протяженность - 100 м.	д.Першино, пер.Короткий		0,0/0,0	
94					Автомобильная дорога, протяженность - 700 м.	д.Першино, ул.Подлесная		0,0/0,0	
95					Автомобильная дорога, протяженность - 100 м.	д.Кочегары, пер.Луговой		0,0/0,0	
96					Автомобильная дорога, протяженность - 1000 м.	д.Подволок		0,0/0,0	
97					Автомобильная дорога, протяженность- 300 м.	д.Мерзляки, ул.Лесная		0,0/0,0	
98					Автомобильная дорога, протяженность - 400 м.	д.Мерзляки, ул.Вереранов		0,0/0,0	



Р Е Ш Е Н И Е

ЗЕМСКОГО СОБРАНИЯ ОХАНСКОГО МУНИЦИПАЛЬНОГО РАЙОНА ПЕРМСКОГО КРАЯ

30.05.2012

№ 23/5

О внесении изменений в Перечень объектов муниципальной собственности Оханского муниципального района, передаваемых в собственность Тулумбаихинского сельского поселения, утвержденный решением Земского Собрании Оханского муниципального района от 07.06.2006 № 53

В соответствии с пунктом 2 части 2 статьи 50 Федерального закона от 06.10.2003 № 131-ФЗ «Об общих принципах организации местного самоуправления в Российской Федерации», Законом Пермского края от 16.05.2011 № 768-ПК «О порядке разграничения имущества, находящегося в собственности муниципальных образований Пермского края», Решением Совета депутатов Тулумбаихинского сельского поселения Оханского муниципального района Пермского края от 22.03.2012 № 9 Земское Собрание РЕШАЕТ:

1. Внести в Перечень объектов муниципальной собственности Оханского муниципального района, передаваемых в собственность Тулумбаихинского сельского поселения, утвержденный решением Земского Собрании Оханского муниципального района от 07.06.2006 № 53, следующие изменения:

1.1. Дополнить строками 162 – 182 согласно приложению к данному решению.

2. Опубликовать настоящее решение в «Официальном вестнике» районной газеты «Оханская сторона».

Глава муниципального района –
глава администрации
Оханского муниципального района



*Копия верна
Управ. делами
Толстова И.А.*

А.И.Зубриков

Приложение
к Решению Земского Собрания
Оханского муниципального района
от 30.05.2012 № 23/5

**ПЕРЕЧЕНЬ
ОБЪЕКТОВ МУНИЦИПАЛЬНОЙ СОБСТВЕННОСТИ МУНИЦИПАЛЬНОГО ОБРАЗОВАНИЯ « ОХАНСКИЙ
МУНИЦИПАЛЬНЫЙ РАЙОН», ПОДЛЕЖАЩИХ ПЕРЕДАЧЕ В СОБСТВЕННОСТЬ
МУНИЦИПАЛЬНОГО ОБРАЗОВАНИЯ ТУЛУМБАЙХИНСКОЕ СЕЛЬСКОЕ ПОСЕЛЕНИЕ**

№ п/п	Индексный код органа власти	Коды признаков			Полное наименование организации, имущества	Юридический адрес организации, местонахождение имущества	У крупная специализация	Балансовая/остаточная стоимость основных фондов (по состоянию на 01.01.2012), тыс. руб.	Среднесписочная численность персонала (по состоянию на 01.01.2012), чел.
		Министерства (ведомства) в ОКОГУ	Территории в ОКАТО	Отрасли народного хозяйства в ОКВЭД					
1	2	3	4	5	6	7	8	9	10
162					Автомобильная дорога, протяженность- 300 м	Оханский район, д. Копыловка		0,0/0,0	
163					Автомобильная дорога, протяженность 250 м.	Оханский район, д. Половинка, ул. Набережная		0,0/0,0	

164					Автомобильная дорога, протяженность- 500 м.	Оханский район, д. Половинка, ул. Нагорная		0,0/0,0	
165					Автомобильная дорога, протяженность -500 м.	Оханский район, д. Половинка, ул. Очерская		0,0/0,0	
166					Автомобильная дорога, протяженность -800 м.	Оханский район, д. Половинка, ул. Спортивная		0,0/0,0	
167					Автомобильная дорога, протяженность- 300 м.	Оханский район, д. Тулумбаиха, ул. Зеленая		0,0/0,0	
168					Автомобильная дорога, протяженность -600 м.	Оханский район, д. Тулумбаиха, ул. Луговая		0,0/0,0	
169					Автомобильная дорога, протяженность -350 м.	Оханский район, д. Тулумбаиха, ул. Полевая		0,0/0,0	
170					Автомобильная дорога, протяженность -250 м.	Оханский район, д. Тулумбаиха, ул. Центральная		0,0/0,0	
171					Автомобильная дорога,	Оханский район, д. Тулумбаиха,		0,0/0,0	

									ул. Новая			
172									Оханский район, д. Тулумбаиха, ул. Победы			0,0/0,0
173									Оханский район, д. Тулумбаиха, ул. Заречная			0,0/0,0
174									Оханский район, д. Тулумбаиха, ул. Культуры			0,0/0,0
175									Оханский район, д. Притыка			0,0/0,0
176									Оханский район, д. Притыка			0,0/0,0
177									Оханский район, д. Шалаши			0,0/0,0
178									Оханский район, д. Березовка			0,0/0,0

179					Автомобильная дорога, протяженность - 1050 м.	Оханский район, д. Березовка		0,0/0,0	
180					Автомобильная дорога, протяженность- 1420 м.	Оханский район, д. Сухой Лог		0,0/0,0	
181					Автомобильная дорога, протяженность - 1000 м.	Оханский район, д. Болгары		0,0/0,0	
182					Автомобильная дорога, протяженность -500 м.	Оханский район, д. Красные Горки		0,0/0,0	

**СОВЕТ ДЕПУТАТОВ
АНДРЕЕВСКОГО СЕЛЬСКОГО ПОСЕЛЕНИЯ
Оханского муниципального района Пермского края**

РЕШЕНИЕ

27.12.2011 г.

№ 288-зс

**О внесении изменений в перечень
объектов муниципальной собственности
Оханского муниципального района,
передаваемых в собственность
Андреевского сельского поселения**

В соответствии с ст.14 ФЗ РФ от 06.10.2003г. № 131-ФЗ «Об общих принципах организации местного самоуправления в Российской Федерации», Закона Пермского края № 3342-774 от 11.12.2006г. «О разграничении имущества, находящегося в муниципальной собственности Оханского муниципального района» законом Пермского края «О разграничении имущества, находящегося в собственности муниципальных образований» от 16.05.2011г. № 768-ПК, ст. 6 Устава МО «Андреевское сельское поселение» Совет депутатов Андреевского сельского поселения РЕШИЛ:

1.Внести изменения в перечень объектов муниципальной собственности Оханского муниципального района, подлежащих безвозмездной передаче в собственность МО «Андреевское сельское поселение». Перечень прилагается.

2.Опубликовать(обнародовать) настоящее решение в порядке, установленном нормативным актом поселения.

3.Решение вступает в силу с момента его опубликования(обнародования).

4.Контроль за исполнением данного решения возложить на главного специалиста по имуществу и землеустройству Игнатьеву А.И.

Глава сельского поселения – Председатель
Совета депутатов Андреевского поселения:

 В.А.Болотова



Приложение № 1 к решению Совета
депутатов Андреевского сельского
поселения от 27.12.2011г. №_288_

Перечень объектов муниципальной собственности Оханского муниципального района,
передаваемых в собственность Андреевского сельского поселения

№ п/п	Идентификационный код организации в ОКПО	Коды признаков			Юридический адрес организации, местонахождение имущества	Укрупнённая специализация	Балансовая /остаточная стоимость основных фондов (по состоянию на 01.01.2012), тыс.руб	Среднесписочная численность персонала (по состоянию на 01.01.2012), чел.	
		Министерства (ведомства) в ОКОГУ	Территории в ОКАТО	Отрасли народного хозяйства в ОКВЭД					
1	2	3	4	5	6	7	8	9	10
22					Полное наименование организации, имущества	с.Андреевка, ул.Центральная		1230/0	
23					Автомобильная дорога, протяженность 1,5 км	с.Андреевка, переулок Крюково		492/0	
24					Автомобильная дорога, протяженность 0,6 км	с.Андреевка, ул.Школьная		492/0	
25					Автомобильная дорога, протяженность 1,2 км	с.Андреевка, ул.Серебренникова		984/0	
26					Автомобильная дорога, протяженность 0,6 км	с.Андреевка, ул.Молодежная		492/0	

27					Автомобильная дорога, протяженность 0,9 км	с. Андреевка, ул. Мира			738/0
28					Автомобильная дорога, протяженность 0,7 км	с. Андреевка, ул. Прибрежная			574/0
29					Автомобильная дорога, протяженность 1,5 км	с. Андреевка, ул. Уральская			1230/0
30					Автомобильная дорога, протяженность 0,4 км	с. Андреевка, ул. Ширинкина			328/0
31					Автомобильная дорога, протяженность 0,7 км	с. Андреевка, ул. Зеленая			574/0
32					Автомобильная дорога, протяженность 0,3 км	с. Андреевка, ул. Бурдина			246/0
33					Автомобильная дорога, протяженность 0,5 км	с. Андреевка, пер. Дорожный			410/0
34					Автомобильная дорога, протяженность 0,8 км	с. Андреевка, ул. Лесная			656/0
35					Автомобильная дорога, протяженность 0,8 км	с. Андреевка, ул. Луговая			656/0
36					Автомобильная дорога, протяженность 0,4 км	с. Андреевка, ул. Аксеновская			164/0
37					Автомобильная дорога, протяженность 0,6 км	с. Андреевка, ул. Ключевая			492/0
38					Автомобильная дорога, протяженность 1,5 км	с. Андреевка, ул. Дружбы			1230/0
39					Автомобильная дорога, протяженность 0,8 км	с. Андреевка, ул. Победы			656/0
40					Автомобильная дорога, протяженность 0,4 км	д. Гаревляна, ул. Полевая			328/0
41					Автомобильная дорога, протяженность 0,5 км	д. Гаревляна, ул. Нагорная			410/0

42					Автомобильная дорога, протяженность 0,2 км	д.Гаревляна, пер.Березовый		164/0	
43					Автомобильная дорога, протяженность 0,8 км	д.Чуран, ул.Рудометова		328/0	
44					Автомобильная дорога, протяженность 0,2 км	д.Чуран, ул.Тракторная		164/0	
45					Автомобильная дорога, протяженность 0,7 км	д.Чуран, ул.Красноармейская		574/0	
46					Автомобильная дорога, протяженность 0,4 км	д.Чуран, проулок Запруд		328/0	
47					Автомобильная дорога, протяженность 1,2 км	с.Андреевка - кладбище		984/0	

**СОВЕТ ДЕПУТАТОВ БЕЛЯВСКОГО СЕЛЬСКОГО ПОСЕЛЕНИЯ
Оханского муниципального района Пермского края**

РЕШЕНИЕ

18.04.2012

№ 130

О согласовании изменений в перечень муниципального имущества Оханского муниципального района, подлежащего безвозмездной передаче в собственность Белявского сельского поселения.

В соответствии с п.5 ст. 6 Устава Белявского сельского поселения, п.5 ст.14 Федерального закона РФ от 06.10.2003 №131-ФЗ «Об общих принципах организации местного самоуправления в Российской Федерации», законом Пермского края от 11.12.2006 № 3342-774 «О разграничении имущества, находящегося в собственности Оханского муниципального района, ст.13 Федерального закона РФ от 08.11.2007 № 257-ФЗ «Об автомобильных дорогах и о дорожной деятельности в Российской Федерации и о внесении изменений в отдельные законодательные акты Российской Федерации»

Совет депутатов решил:

1. Согласовать изменения в перечне муниципального имущества Оханского муниципального района, подлежащего безвозмездной передаче в собственность Белявского сельского поселения (перечень прилагается)

2. Данное решение опубликовать (обнародовать) в порядке, установленном нормативным правовым актом поселения.

2. Решение вступает в силу со дня его подписания.

Глава сельского поселения - председатель
Совета депутатов Белявского поселения



Н. М. Окулова
Н. М. Окулова

Приложение №1

Перечень объектов муниципальной собственности Оханского муниципального района,
подлежащих передаче в собственность Беляевского сельского поселения

№ п/п	Идентификационный код организации в ОКПО	Коды признаков			Юридический адрес организации, местонахождение имущества	Укрупнённая специальная организация	Балансовая /остаточная стоимость основных фондов (по состоянию на 01.01.2012), тыс.руб	Среднесписочная численность персонала (по состоянию на 01.01.2012), чел.
		3 Министерства (ведомства) в ОКОГУ	4 Территории в ОКАТО	5 Отрасли народного хозяйства в ОКВЭД				
1	2	3	4	5	7	8	9	10
22					с.Беляевка, ул. Молодежная			
23					с.Беляевка, ул.Дружбы			
24					с.Беляевка, ул.Н.Конечная			
25					с.Беляевка, ул.Гаражная			
26					с.Беляевка, ул.Складская			

27	Автомобильная дорога, протяженность 0,390 км					с.Беляевка, ул.Богомяглова			
28	Автомобильная дорога, протяженность 0,720 км					с.Беляевка, ул.Заречная			
29	Автомобильная дорога, протяж.0,1 км.					с.Беляевка, ул.Камская,			
30	Автомобильная дорога, протяженность 0,700 км					с.Беляевка, пер. Лесучастка			
31	Автомобильная дорога, протяженность 0,820 км					с.Беляевка, ул.Набережная			
32	Автомобильная дорога, протяженность 0,3км					с.Беляевка, ул.Новая			
33	Автомобильная дорога, протяженность 0,900км					с.Беляевка, ул. Юбилейная			
34	Автомобильная дорога, протяженность 0,800км					с. Беляевка, ул.Полевая			
35	Автомобильная дорога, протяж. 1, 500 км					с.Беляевка, ул Советская			
36	Автомобильная дорога, протяженность 0,800км					д.Мысы			
37	Автомобильная дорога, протяженность 0,800 км					д.Гляденово			
38	Автомобильная дорога, протяженность 0,300 км					д.Ерзовка			
39	Автомобильная дорога, протяженность 0,800 км.					д.Заборье			
40	Автомобильная дорога, протяженность 1,000 км					д.Пташки			

**СОВЕТ ДЕПУТАТОВ ДУБРОВСКОГО СЕЛЬСКОГО ПОСЕЛЕНИЯ
Оханского муниципального района Пермского края**

РЕШЕНИЕ

27.03.2012


№ 12

**Об утверждении перечня
муниципального имущества
Муниципального образования
Оханского муниципального
района подлежащего
безвозмездной передаче в целях
разграничения муниципального
имущества в собственность
Муниципального образования
Дубровского сельского поселения**

В соответствии с законом Пермского края от 16.05.2011 № 768-ПК «О порядке разграничения имущества, находящегося в муниципальной собственности муниципальных образований», Федеральным законом от 06.10.2003 № 131-ФЗ «Об общих принципах организации местного самоуправления в Российской Федерации», Совет депутатов РЕШАЕТ:

1. Утвердить перечень объектов муниципальной собственности Оханского муниципального района подлежащих передаче в муниципальную собственность муниципального образования Дубровского сельского поселения (приложение).
2. Настоящее Решение вступает в силу с момента его официального опубликования (обнародования).
3. Опубликовать (обнародовать) настоящее решение в порядке, установленном нормативным актом поселения.
4. Контроль за исполнением данного решения возложить на главного специалиста по управлению имуществом, землеустройству и градостроительству Дубровского сельского поселения.

Глава сельского поселения
председатель Совета депутатов
Дубровского поселения



КОПИЯ ВЕРНА

Секретарь администрации

Н.Б. Моисеева

Д.В.Байдин

Приложение
УТВЕРЖДЕНО
 решением Совета депутатов
 Дубровского сельского поселения
 от 27.03.2012 № 12

**Перечень
 Объектов муниципальной собственности, подлежащих приёму в муниципальную собственность Дубровского
 поселения Оханского района Пермского края**

№ п/п	Идентифик ационный код организаци и в ОКПО	Коды признаков			Полное наименова ние организа ции, имущества	Юридичес кий адрес организации, место нахождение имущества	Укрупн ённая специал изация	Балансовая остаточная стоимость основных фондов (по состоянию на послед нюю отчётную дату), тыс.руб.	Средне списоч ная чис ленность персона ла (по сос тоянию на послед нюю отчет ную дату), чел
		Министерс тва ведства в ОКОГУ	Территор ии в ОКАТО	Отрасли народного хозяйства ОКВЭД					
1	2	3	4	5	6	7	8	9	10
32					Автомобиль ная дорога, протяжен ностью 500 м.	с. Дуброво, ул. Заречная		0,000/0,000	
33					Автомобиль	с. Дуброво,		0,000/0,000	

39					Автомобильная дорога, протяженностью 600 м.	с. Дуброво, ул. Попова			0,000/0,000	
40					Автомобильная дорога, протяженностью 250 м.	с. Дуброво, ул. Полевая			0,000/0,000	
41					Автомобильная дорога, протяженностью 1050 м.	с. Дуброво, ул. Юбилейная			0,000/0,000	
42					Автомобильная дорога, протяженностью 570 м.	с. Дуброво, ул. Советская			0,000/0,000	
43					Автомобильная дорога, протяженностью 320 м.	с. Дуброво, ул. Садовая			0,000/0,000	
44					Автомобильная дорога, протяженностью	с. Дуброво, ул. Леонова			0,000/0,000	

45						320 м. Автомобильная дорога, протяженностью 850 м.	с. Дуброво, ул. Шилова			0,000/0,000	
46						Автомобильная дорога, протяженностью 830 м.	с. Дуброво, ул. Мишланова			0,000/0,000	
47						Автомобильная дорога, протяженностью 850 м.	с. Дуброво, ул. Новостроек			0,000/0,000	
48						Автомобильная дорога, протяженностью 300 м.	с. Дуброво, ул. Беляева			0,000/0,000	
49						Автомобильная дорога, протяженностью 200 м.	д. Осиновка, ул. Поселковая			0,000/0,000	
50						Автомобильная дорога, протяженностью	д. Осиновка, ул. Бессонова			0,000/0,000	

51						ностью 1450 м. Автомобиль ная дорога, протяжен ностью 600 м.	д. Осиновка, ул. Замятина			0,000/0,000	
52						Автомобиль ная дорога, протяжен ностью 400 м.	д. Осиновка, проезд с ул. Тракторная на ул. Бессонова к д/саду			0,000/0,000	
53						Автомобиль ная дорога, протяжен ностью 240 м.	д. Галешник, ул. Полевая			0,000/0,000	
54						Автомобиль ная дорога, протяжен ностью 850 м.	д. Галешник, ул. Льнозавод ская			0,000/0,000	
55						Автомобиль ная дорога, протяжен ностью 570 м.	д. Галешник, ул. Заречная			0,000/0,000	
56						Автомобиль ная дорога,	д. Галешник, ул. Прудовая			0,000/0,000	

57								протяжен ностью 600 м.	д. Галешник, ул. Береговая					0,000/0,000	
58								Автомобиль ная дорога, протяжен ностью 120 м.	д. Лариха, ул. Полевая					0,000/0,000	
59								Автомобиль ная дорога, протяжен ностью 1050 м.	д. Лариха, ул. Южная					0,000/0,000	
60								Автомобиль ная дорога, протяжен ностью 200 м.	д. Лариха, ул. Аренда торов					0,000/0,000	
61								Автомобиль ная дорога, протяжен ностью 80 м.	д. Лариха, ул. Подгорная					0,000/0,000	
62								Автомобиль ная дорога, протяжен ностью 100 м.	д. Лариха, ул. Бурдиных					0,000/0,000	

63						протяжен ностью 400 м	с. Пономари, ул. Заречная			0,000/0,000	
						Автомобиль ная дорога, протяжен ностью 2120 м.					
64						Автомобиль ная дорога, протяжен ностью 1000 м.	с. Пономари, ул. Нагорная			0,000/0,000	
						Автомобиль ная дорога, протяжен ностью 300 м.	с. Пономари, ул. Мира			0,000/0,000	
65						Автомобиль ная дорога, протяжен ностью 150 м.	с. Пономари, ул. Советская			0,000/0,000	
						Автомобиль ная дорога, протяжен ностью 260 м.	с. Пономари, ул. Молодеж ная			0,000/0,000	
66						Автомобиль ная дорога, протяжен ностью 260 м.	с. Пономари, ул. Полевая			0,000/0,000	
						Автомобиль ная дорога, протяжен ностью 260 м.					
67						Автомобиль ная дорога, протяжен ностью 260 м.					
						Автомобиль ная дорога, протяжен ностью 260 м.					
68						Автомобиль ная дорога, протяжен ностью 260 м.					

						протяжен ностью 850 м.						
69						Автомобиль ная дорога, протяжен ностью 340 м.			с. Пономари, ул. Лесная			0,000/0,000
70						Автомобиль ная дорога, протяжен ностью 140 м.			с. Пономари, пер. Садовый			0,000/0,000
71						Автомобиль ная дорога, протяжен ностью 330 м.			с. Пономари, ул. Набереж ная			0,000/0,000
72						Автомобиль ная дорога, протяжен ностью 150 м.			с.Пономари, пер. Дружбы			0,000/0,000
73						Автомобиль ная дорога, протяжен ностью 610 м.			с. Пономари, ул. Коршуны			0,000/0,000
74						Автомобиль			с. Пономари,			0,000/0,000

						ная дорога, протяженностью 760 м.	ул. Луговая			
75						Автомобильная дорога, протяженностью 140 м.	с. Пономари, 1-ый проезд		0,000/0,000	
76						Автомобильная дорога, протяженностью 300 м.	с. Пономари, проезд от ул. Центральной до ул. Нагорной		0,000/0,000	
77						Автомобильная дорога, протяженностью 100 м.	с. Пономари, 2-ый проезд		0,000/0,000	
78						Автомобильная дорога, протяженностью 220 м.	с. Пономари, проезд № 3		0,000/0,000	
79						Автомобильная дорога, протяженностью 50 м.	с. Пономари, проезд № 4		0,000/0,000	

80					Автомобильная дорога, протяженностью 70 м.	с. Пономари, проезд № 5			0,000/0,000	
81					Автомобильная дорога, протяженностью 60 м.	с. Пономари, проезд № 6			0,000/0,000	
82					Автомобильная дорога, протяженностью 100 м.	с. Пономари, проезд № 7			0,000/0,000	
83					Автомобильная дорога, протяженностью 140 м.	с. Пономари, проезд № 8			0,000/0,000	
84					Автомобильная дорога, протяженностью 1710 м.	д. Посад			0,000/0,000	
85					Автомобильная дорога, протяженностью	д. Мылъники			0,000/0,000	

86					2260 м.	Пожарный водоем, объемом 10 м3, 1985 г.	с. Дуброво, ул. Ленина, у церкви					0,000/0,000	
87						Пожарный водоем, объемом 50 м3, 1968 г.	с. Дуброво, ул. Школьная, у дома культуры					0,000/0,000	
88						Канализационные сети, протяжены 480 м., 1976г.	с. Дуброво, ул. Школьная, ул. Леонова					353,240/ 353,240	
89						Водопроводные сети, протяжены 800 м., 1982 г.	с. Дуброво, ул. Заречная					289,500/ 289,500	
90						Водопроводные сети, протяжены 900 м., 2009 г.	с. Пономари, ул. Луговая, ул. Нагорная					339,160/ 339,160	
91						Скважина № 6486,	Вблизи с. Дуброво,					234,000/ 152,100	

							2001 г.	урочище Кумашное				
--	--	--	--	--	--	--	---------	---------------------	--	--	--	--

**СОВЕТ ДЕПУТАТОВ
КАЗАНСКОГО СЕЛЬСКОГО ПОСЕЛЕНИЯ
Оханского муниципального района Пермского края**

РЕШЕНИЕ

12.03.2012

№ 15

**О согласовании изменений в перечень
Оханского муниципального района,
подлежащего безвозмездной передаче
собственность Казанского сельского
поселения**

В соответствии с п.3,4,5,6 ст.,6, Устава муниципального образования Казанского сельского поселения, п.5 ст.14 Федерального закона РФ от 06.10.2003 №131-ФЗ « Об общих принципах организации местного самоуправления в Российской Федерации», законом Пермского края от 11.12.2006 №3342-774 «О разграничении имущества, находящегося в собственности Оханского муниципального района», ст. 13 Федерального закона РФ от 08.11.2007 №257-ФЗ « Об автомобильных дорогах и о дорожной деятельности в Российской Федерации и о внесении изменений в отдельные законодательные акты Российской Федерации»

Совет депутатов РЕШАЕТ:

1.Согласовать изменения в перечне муниципального имущества Оханского муниципального района, подлежащего безвозмездной передаче в собственность Казанского сельского поселения (перечень прилагается)

2.Опубликовать (обнародовать) настоящее решение в порядке, установленном нормативным актом поселения.

3.Решение вступает в силу со дня подписания.

Глава сельского поселения
Председатель Совета депутатов
Казанского поселения



Л.А. Власова

Приложение

к решению Совета
депутатов Казанского сельского поселения
от 12.03.2012 года № 15

ПЕРЕЧЕНЬ
ОБЪЕКТОВ МУНИЦИПАЛЬНОЙ СОБСТВЕННОСТИ МУНИЦИПАЛЬНОГО ОБРАЗОВАНИЯ "ОХАНСКИЙ МУНИЦИПАЛЬНЫЙ РАЙОН", ПОДЛЕЖАЩИХ ПЕРЕДАЧЕ В
СОБСТВЕННОСТЬ МУНИЦИПАЛЬНОГО ОБРАЗОВАНИЯ КАЗАНСКОЕ СЕЛЬСКОЕ ПОСЕЛЕНИЕ

№ п/п	Идентификационный код организации в ОКПО	Коды признаков			Полное наименование организации, имущества	Юридический адрес организации, местонахождение имущества	Укрепленная специализация	Балансовая/остаточная стоимость основных фондов тыс. руб	Среднесписочная численность персонала (чел)
		ОКОГУ	ОКАТО	ОКВЭД					
12					водопровод, инв.№4764 протяженность 2912 п.м. год ввода-1980	д.Окуловка	20870		
13					водопровод, инв.№4763 протяженность 1830п.м., год ввода-1980	д.Заманин	11040		
14					Автогараж №4 Инв.№ 4839 Общ.С- 50,1 кв.м., год ввода-1999	с.Казанка, ул. Садовая, д. 1д	105\0		
15					водонапорная башня	с.Казанка,	0\0		
16					водонапорная башня	с.Казанка,	0\0		
17					водонапорная башня	д. Окуловка	0\0		
18					водонапорная башня	д. Заманин	0\0		
19					Автомобильная дорога протяженность- 350 м.	с.Казанка, ул. Щербакова	0\0		
20					Автомобильная дорога протяженность -500 м.	с.Казанка ул.Советская	0\0		
21					Автомобильная дорога протяженность- 500 м.	с.Казанка ул.Центральная	0\0		

22							Автомобильная дорога протяженность- 350 м.	с.Казанка ул. Молодежная		0\0	
23							Автомобильная дорога протяженность- 800 м	с.Казанка ул. Набережная		0\0	
24							Автомобильная дорога протяженность -950 м	с.Казанка ул. Камская		0\0	
25							Автомобильная дорога протяженность -200 м	с.Казанка ул. Зеленая		0\0	
26							Автомобильная дорога протяженность- 150 м	с.Казанка ул. Школьная		0\0	
27							Автомобильная дорога протяженность- 200 м	с.Казанка ул. Уральская		0\0	
28							Автомобильная дорога, протяженность -200 м.	с.Казанка ул. Садовая		0\0	
29							Автомобильная дорога протяженность- 1100 м	с.Казанка ул. 50 лет Победы		0\0	
30							Автомобильная дорога протяженность- 100м	с.Казанка ул. Дорожная		0\0	
31							Автомобильная дорога протяженность- 300м	с.Казанка пер. Садовый		0\0	
32							Автомобильная дорога протяженность -150м	с.Казанка пер. Лесной		0\0	
33							Автомобильная дорога протяженность- 150м	с.Казанка пер. Больничный		0\0	
34							Автомобильная дорога протяженность -500м	д.Замани ул. Тракторная		0\0	
35							Автомобильная дорога протяженность- 500м	д.Замани ул. Ветеранов		0\0	
36							Автомобильная дорога протяженность- 550м.	д.Замани ул. Полевая		0\0	
37							Автомобильная дорога протяженность- 300м.	д.Замани ул. Зеленая		0\0	
37							Автомобильная дорога протяженность- 700м.	д.Замани ул. Заречная		0\0	

39					Автомобильная дорога протяженность - 150м.	д.Замани пер. Ошапский			0\0	
40					Автомобильная дорога протяженность - 250м.	д. Подскопина, ул. Заколоткина			0\0	
41					Автомобильная дорога протяженность - 150м.	д. Подскопина, ул. Ключевая			0\0	
42					Автомобильная дорога протяженность - 400м.	д. Подскопина, ул. Очерская			0\0	
43					Автомобильная дорога протяженность - 600м.	д. Замалая, ул. Мира			0\0	
44					Автомобильная дорога протяженность - 200м.	д. Замалая, ул. Строителей			0\0	
45					Автомобильная дорога протяженность - 250м.	д. Замалая, ул. Береговая			0\0	
46					Автомобильная дорога протяженность - 150м.	д. Замалая, пер. Цветочный			0\0	
47					Автомобильная дорога протяженность - 300м.	д. Замалая, пер. Луговой			0\0	
48					Автомобильная дорога протяженность - 500м.	д. Заполье, ул. Запольская			0\0	
49					Автомобильная дорога протяженность - 450м.	д. Заполье, ул. Камская			0\0	
50					Автомобильная дорога протяженность - 650м.	д. Шумиха, ул. Солнечная			0\0	
51					Автомобильная дорога протяженность - 750м.	д. Окуловка, ул. Спортивная			0\0	
52					Автомобильная дорога протяженность - 500м.	д. Окуловка, ул. Речная			0\0	
53					Автомобильная дорога протяженность - 200м.	д. Окуловка, ул. Малая			0\0	
54					Автомобильная дорога протяженность - 200м.	д. Окуловка, ул. Полевая			0\0	
55					Автомобильная дорога протяженность - 700м.	д. Окуловка, ул. Нижняя			0\0	
56					Автомобильная дорога протяженность - 600м.	д. Усолье, ул. Верхняя			0\0	

57					Автомобильная дорога протяженность - 100м.	д. Усолье, пер. Березовый		0\0	
58					Автомобильная дорога протяженность- 150м.	д. Усолье, пер. Полевой		0\0	
59					Автомобильная дорога протяженность- 250м.	д. Усолье, пер. Речной		0\0	
60					Автомобильная дорога протяженность- 900м.	д. Осиновка, ул. Оханская		0\0	
61					Автомобильная дорога протяженность - 300м.	д. Осиновка, ул. Лесная		0\0	
62					Автомобильная дорога протяженность- 100м.	д. Заонохово, ул. Тракторная		0\0	
63					Автомобильная дорога протяженность- 400м.	д. Заонохово, ул. Речная		0\0	
64					Автомобильная дорога протяженность- 150м.	д. Заонохово, ул. Нагорная		0\0	
65					Автомобильная дорога протяженность - 300м.	д. ключи 3,		0\0	
66					Автомобильная дорога протяженность- 500м.	д. Батаиха		0\0	

**СОВЕТ ДЕПУТАТОВ
ОСТРОЖСКОГО СЕЛЬСКОГО ПОСЕЛЕНИЯ**

РЕШЕНИЕ

№ 194

от 04 мая 2012 г.

**Об утверждении перечня
имущества, принимаемого в
собственность Острожского
сельского поселения**

В соответствии со ст.50 Федерального закона от 06.10.2003 г. №131-ФЗ «Об общих принципах организации местного самоуправления в Российской Федерации», законом Пермского края от 16.05.2011г. № 768-ПК «О порядке разграничения имущества, находящегося в собственности муниципальных образований», на основании Устава Острожского сельского поселения, Совет депутатов Острожского сельского поселения РЕШАЕТ:

1. Отменить решение Совета депутатов Острожского сельского поселения №177 от 12.12..2011 г. «О разграничении муниципального имущества».
2. Утвердить перечень имущества находящегося в муниципальной собственности Оханского муниципального района, передаваемого в собственность Острожского сельского поселения, согласно приложению 1.
3. Данное решение вступает в силу с момента его подписания.
4. Разместить для обнародования настоящее решение в библиотеке и администрации Острожского сельского поселения.

Глава сельского поселения
председатель Совета депу
Острожского сельского поселения



А.А.Аверина

ПЕРЕЧЕНЬ
 ОБЪЕКТОВ МУНИЦИПАЛЬНОЙ СОБСТВЕННОСТИ, ПОДЛЕЖАЩИХ ПЕРЕДАЧЕ

№ п/п	Идентификационный код организации в ОКПО	Коды признаков		Полное наименование организации, имущества	Юридический адрес организации, местонахождение имущества	У крупненная специализация	Балансовая /остаточная стоимость основных фондов (по состоянию на последнюю отчетную дату), тыс. руб.	Среднесписочная численность персонала (по состоянию на последнюю отчетную дату), чел.
		Министерства (ведомства) в ОКОГУ	Территория в ОКАТО					
1	2	3	4	6	7	8	9	10
70				автодорога д.Горюхалиха-2,45 км.	Пермский край, Оханский район, д.Горюхалиха		662/ 0	
71				автодорога д.Шальга-0,965 км.	Пермский край, Оханский район, д.Шальга		241/ 0	
72				автодорога д.Зародники-2,6 км.	Пермский край, Оханский район, д.Зародники		1072/ 0	
73	75512338	32200	57242817000	автодорога д.Казымово-2,8км.	Пермский край, Оханский район, д.Казымово		953/ 0	
74				автодорога д.Касьново-0,26 км.	Пермский край, Оханский район, д.Касьново		71/ 0	
75				пожарный водоём д.Сычи	Пермский край, Оханский район, д.Сычи		102/ 0	
76				2-х комнатная квартира с.Острожка, ул.Советская, д.40, кв.4 площадью 46,3 кв.м.	Пермский край, Оханский район, с.Острожка		807/807	



**ДУМА ОХАНСКОГО ГОРОДСКОГО ПОСЕЛЕНИЯ
ПЕРМСКОГО КРАЯ**

РЕШЕНИЕ

23.01.2012


№ 271

**Об утверждении перечня
имущества, принимаемого
в собственность Оханского
городского поселения**

В соответствии со ст. 50 Федерального закона от 06.10.2003 № 131-ФЗ «Об общих принципах организации местного самоуправления в Российской Федерации», Законом Пермского края от 16.05.2011 № 768 – ПК «О порядке разграничения имущества, находящегося в собственности муниципальных образований Пермского края», п.1,2,3,6 ч.2 ст. 55 Устава Оханского городского поселения, Дума РЕШАЕТ:

1. Утвердить перечень объектов муниципальной собственности Оханского муниципального района, принимаемого в собственность Оханского городского поселения (приложение 1).
2. Настоящее решение вступает в силу со дня его подписания.
3. Контроль за исполнением настоящего решения возложить на главу администрации Оханского городского поселения В.М.Муравьеву.

Глава Оханского
городского поселения



В.Н.Мишланов

**ПЕРЕЧЕНЬ
 ОБЪЕКТОВ МУНИЦИПАЛЬНОЙ СОБСТВЕННОСТИ ОХАНСКОГО МУНИЦИПАЛЬНОГО РАЙОНА,
 ПРИНИМАЕМЫХ В СОБСТВЕННОСТЬ ОХАНСКОГО ГОРОДСКОГО ПОСЕЛЕНИЯ**

N п/п	Идентификационный код организации в ОКПО	Коды признаков			Полное наименование организации, имущества	Юридический адрес организации, местонахождение имущества	Укрупненная специализация	Балансовая/остаточная стоимость основных фондов (по состоянию на последнюю отчетную дату), тыс. руб.	Средне-списочная численность персонала (по состоянию на последнюю отчетную дату), чел.
		Министерства (ведомства) в ОКОГУ	Территории в ОКАТО	Отрасли народного хозяйства в ОКВЭД					
1	2	3	4	5	6	7	8	9	10
Автомобильные дороги									
1					Автомобильная дорога, общая протяженность – 1726,78 м., год ввода - 1987	Пермский край, г. Оханск, ул. Первомайская		0/0	
2					Автомобильная дорога, общая протяженность – 1410,55 м., год ввода - 1977	Пермский край, г. Оханск, ул. Волкова		0/0	
3					Автомобильная дорога, общая протяженность – 1256 м., год ввода - 1968	Пермский край, г. Оханск, ул. Кирова		0/0	
4					Автомобильная дорога, общая протяженность – 5450 м., год ввода - 1979	Пермский край, г. Оханск, ул. Подвойского		0/0	

5	Автомобильная дорога, общая протяженность – 2850 м., год ввода - 1971				Пермский край, г. Оханск, ул. Винокурова	0/0	
6	Автомобильная дорога, общая протяженность – 1450 м., год ввода - 1961				Пермский край, г. Оханск, ул. А. Радищева	0/0	
7	Автомобильная дорога, общая протяженность – 400 м., год ввода - 1968				Пермский край, г. Оханск, ул. Набережная	0/0	
8	Автомобильная дорога, общая протяженность – 450 м., год ввода - 1977				Пермский край, г. Оханск, ул. Подгорная	0/0	
9	Автомобильная дорога, общая протяженность – 300 м., год ввода - 1977				Пермский край, г. Оханск, ул. Щукина	0/0	
10	Автомобильная дорога, общая протяженность – 800 м., год ввода - 1977				Пермский край, г. Оханск, ул. Партизанская	0/0	
11	Автомобильная дорога, общая протяженность – 300 м., год ввода - 1986				Пермский край, г. Оханск, ул. Сулова	0/0	
12	Автомобильная дорога, общая протяженность – 200 м., год ввода - 1974				Пермский край, г. Оханск, ул. Чазова	0/0	
13	Автомобильная дорога, общая протяженность – 700 м., год ввода - 1961				Пермский край, г. Оханск, ул. Полевая	0/0	
14	Автомобильная дорога, общая протяженность – 3300 м., год ввода - 1962				Пермский край, г. Оханск, ул. Пионерский проспект	0/0	
15	Автомобильная дорога, общая протяженность – 250 м., год ввода – 1987				Пермский край, г. Оханск, ул. Дорожников	0/0	

16	Автомобильная дорога, общая протяженность – 250 м., год ввода – 1981				Пермский край, г. Оханск, ул. Вожакова		0/0	
17	Автомобильная дорога, общая протяженность – 400 м., год ввода – 1977				Пермский край, г. Оханск, ул. Ерофеевских		0/0	
18	Автомобильная дорога, общая протяженность – 150 м., год ввода – 1987				Пермский край, г. Оханск, ул. Горького		0/0	
19	Автомобильная дорога, общая протяженность – 2480 м., год ввода – 1977				Пермский край, г. Оханск, ул. Серова		0/0	
20	Автомобильная дорога, общая протяженность – 1300 м., год ввода – 1962				Пермский край, г. Оханск, ул. Чкалова		0/0	
21	Автомобильная дорога, общая протяженность – 150 м., год ввода – 1987				Пермский край, г. Оханск, ул. Камская		0/0	
22	Автомобильная дорога, общая протяженность – 1300 м., год ввода – 1977				Пермский край, г. Оханск, ул. Красная		0/0	
23	Автомобильная дорога, общая протяженность – 900 м., год ввода – 1977				Пермский край, г. Оханск, ул. Куйбышева		0/0	
24	Автомобильная дорога, общая протяженность – 1050 м., год ввода – 1977				Пермский край, г. Оханск, ул. Свердлова		0/0	
25	Автомобильная дорога, общая протяженность – 1200 м., год ввода – 1961				Пермский край, г. Оханск, ул. Гагарина		0/0	
26	Автомобильная дорога, общая протяженность – 150 м., год ввода – 1962				Пермский край, г. Оханск, ул. Тимирязева		0/0	

27	Автомобильная дорога. общая протяженность – 200 м., год ввода – 1954				Пермский край, г. Оханск, ул. Гастелло		0/0	
28	Автомобильная дорога, общая протяженность – 500 м., год ввода – 1962				Пермский край, г. Оханск, ул. П. Осипенко		0/0	
29	Автомобильная дорога, общая протяженность – 100 м., год ввода – 1954				Пермский край, г. Оханск, ул. Лузина		0/0	
30	Автомобильная дорога, общая протяженность – 650 м., год ввода – 1987				Пермский край, г. Оханск, ул. Пролетарская		0/0	
31	Автомобильная дорога, общая протяженность – 1600 м., год ввода – 1973				Пермский край, г. Оханск, ул. У. Громовой		0/0	
32	Автомобильная дорога, общая протяженность – 150 м., год ввода – 1968				Пермский край, г. Оханск, ул. Лермонтова		0/0	
33	Автомобильная дорога, общая протяженность – 200 м., год ввода – 1968				Пермский край, г. Оханск, ул. Островского		0/0	
34	Автомобильная дорога, общая протяженность – 1600 м., год ввода – 1968				Пермский край, г. Оханск, ул. Белинского		0/0	
35	Автомобильная дорога, общая протяженность – 800 м., год ввода – 1991				Пермский край, г. Оханск, ул. 9-го Мая		0/0	
36	Автомобильная дорога, общая протяженность – 260 м., год ввода – 1991				Пермский край, г. Оханск, ул. Богомягкова		0/0	
37	Автомобильная дорога, общая протяженность – 150 м., год ввода – 1991				Пермский край, г. Оханск, ул. Луговая		0/0	

38	Автомобильная дорога, общая протяженность – 1000 м., год ввода – 1992				Пермский край, г. Оханск, ул. Российская		0/0	
39	Автомобильная дорога, общая протяженность – 550 м., год ввода – 1997				Пермский край, г. Оханск, ул. Кленовая		0/0	
40	Автомобильная дорога, общая протяженность – 750 м., год ввода – 1981				Пермский край, г. Оханск, ул. 200-летия		0/0	
41	Автомобильная дорога, общая протяженность – 1400 м., год ввода – 1968				Пермский край, г. Оханск, ул. Пушкина		0/0	
42	Автомобильная дорога, общая протяженность – 1100 м., год ввода – 1954				Пермский край, г. Оханск, ул. 3.Космодемьянской		0/0	
43	Автомобильная дорога, общая протяженность – 500 м., год ввода – 1985				Пермский край, г. Оханск, ул. Комсомольская		0/0	
44	Автомобильная дорога, общая протяженность – 2000 м., год ввода – 1968				Пермский край, г. Оханск, ул. Котовского		0/0	
45	Автомобильная дорога, общая протяженность – 450 м., год ввода – 1968				Пермский край, г. Оханск, ул. Уральская		0/0	
46	Автомобильная дорога, общая протяженность – 350 м., год ввода – 1985				Пермский край, г. Оханск, ул. Молодежная		0/0	
47	Автомобильная дорога, общая протяженность – 250 м., год ввода – 1962				Пермский край, г. Оханск, ул. Чапаева		0/0	
48	Автомобильная дорога, общая протяженность – 1100 м., год ввода – 1995				Пермский край, г. Оханск, ул. Спортивная		0/0	

49	Автомобильная дорога, общая протяженность – 1000 м., год ввода – 1954				Пермский край, г. Оханск, ул. Мичурина		0/0	
50	Автомобильная дорога, общая протяженность – 680 м., год ввода – 1954				Пермский край, г. Оханск, ул. Прикамская		0/0	
51	Автомобильная дорога, общая протяженность – 150 м., год ввода – 2004				Пермский край, г. Оханск, проезд Тенистый		0/0	
52	Автомобильная дорога, общая протяженность – 300 м., год ввода – 1954				Пермский край, г. Оханск, ул. Лесная		0/0	
53	Автомобильная дорога, общая протяженность – 200 м., год ввода – 1997				Пермский край, г. Оханск, ул. Степная		0/0	
54	Автомобильная дорога, общая протяженность – 250 м., год ввода – 1995				Пермский край, г. Оханск, ул. Рудометова		0/0	
55	Автомобильная дорога, общая протяженность – 200 м., год ввода – 2004				Пермский край, г. Оханск, ул. Анненкова		0/0	
56	Автомобильная дорога, общая протяженность – 300 м., год ввода – 2004				Пермский край, г. Оханск, ул. Зеленая		0/0	
Кабельные линии								
57	Кабельная линия КЛ-10 кВ от ТП № 29 до опоры № 49, фидер № 5, общая протяженность – 100 м., год ввода - 1989				Пермский край, г. Оханск, ул. Ленина		0/0	
58	Кабельная линия КЛ-10 кВ от ТП № 25 до опоры № 79, 17 фидер № 5, общая протяженность – 80 м., год ввода – 2004				Пермский край, г. Оханск, ул. Винокурова		0/0	

59					Кабельная линия КЛ-10 кВ от ТП № 17 до опоры № 8, фидер № 5, общая протяженность – 150 м., год ввода – 2004	Пермский край, г. Оханск, ул. Ленина		0/0	
60					Кабельная линия КЛ-0.4 кВ от ТП № 25, фидер Ленина № 81, общая протяженность – 60 м., год ввода – 2004	Пермский край, г. Оханск, ул. Ленина		0/0	
Жилые помещения									
61					Жилой дом, общая площадь – 51,1 кв.м., год ввода - 1959	Пермский край, г. Оханск, ул. Котовского, 63		0/0	
62					Квартира № 1 в многоквартирном доме, общая площадь – 25,7 кв.м., год ввода - 1966	Пермский край, г. Оханск, ул. Первомайская, 34		0/0	
63					Квартира № 2 в многоквартирном доме, общая площадь – 52,4 кв.м., год ввода - 1966	Пермский край, г. Оханск, ул. Первомайская, 34		0/0	
64					Квартира № 1 в многоквартирном доме, общая площадь – 54,3 кв.м., год ввода - 1985	Пермский край, г. Оханск, ул. Пионерский проспект, 17 «а»		0/0	
65					Квартира № 2 в многоквартирном доме, общая площадь – 32,6 кв.м., год ввода - 1981	Пермский край, г. Оханск, ул. Котовского, 10		0/0	
66					Жилой дом, общая площадь – 31,3 кв.м., год ввода - 1959	Пермский край, г. Оханск, ул. Белинского, 1		0/0	

67	Квартира № 1 в многоквартирном доме, общая площадь – 62,1 кв.м., год ввода - 1985				Пермский край, г.Оханск, ул. Пионерский проспект, 2 «б»		0/0	
68	Квартира № 2 в многоквартирном доме, общая площадь – 63 кв.м., год ввода - 1985				Пермский край, г.Оханск, ул. Пионерский проспект, 2 «б»		0/0	
Пожарные водоемы								
69	Пожарный водоем, объем – 100 куб.м., год ввода - 1978				Пермский край, г.Оханск, вблизи жилого дома № 75 по ул. Первомайской		0/0	
70	Пожарный водоем, объем – 100 куб.м., год ввода - 1976				Пермский край, г.Оханск, вблизи жилого дома № 32 по ул. Волкова		0/0	
71	Пожарный водоем, объем – 50 куб.м., год ввода - 1979				Пермский край, г.Оханск, вблизи жилого дома № 80 по ул. Волкова		0/0	
72	Пожарный водоем, объем – 50 куб.м., год ввода - 1980				Пермский край, г.Оханск, вблизи жилого дома № 22 по ул. Серова		0/0	
73	Пожарный водоем, объем – 100 куб.м., год ввода - 1966				Пермский край, г.Оханск, вблизи жилого дома № 39 по ул. Пролетарской		0/0	



**ДУМА ОХАНСКОГО ГОРОДСКОГО ПОСЕЛЕНИЯ
ПЕРМСКОГО КРАЯ**

РЕШЕНИЕ

19.03.2012

№ 287

**Об утверждении перечня
имущества, принимаемого
в собственность Оханского
городского поселения**

В соответствии со ст. 50 Федерального закона от 06.10.2003 № 131-ФЗ «Об общих принципах организации местного самоуправления в Российской Федерации», Законом Пермского края от 16.05.2011 № 768 – ПК «О порядке разграничения имущества, находящегося в собственности муниципальных образований Пермского края», п.1,2,3,6 ч.2 ст. 55 Устава Оханского городского поселения, Дума РЕШАЕТ:

1. Утвердить перечень объектов муниципальной собственности Оханского муниципального района, принимаемого в собственность Оханского городского поселения (приложение 1).

2. Настоящее решение вступает в силу со дня его подписания.

3. Контроль за исполнением настоящего решения возложить на главу администрации Оханского городского поселения В.М.Муравьеву.

Глава Оханского
городского поселения



В.Н.Мишланов

УТВЕРЖДЕН
решением Думы Оханского городского
поселения от 19.03.2012 № 287

**ПЕРЕЧЕНЬ
ОБЪЕКТОВ МУНИЦИПАЛЬНОЙ СОБСТВЕННОСТИ ОХАНСКОГО МУНИЦИПАЛЬНОГО РАЙОНА,
ПОДЛЕЖАЩИХ ПЕРЕДАЧЕ В СОБСТВЕННОСТЬ ОХАНСКОГО ГОРОДСКОГО ПОСЕЛЕНИЯ**

N п/п	Идентифи- кационны й код орга- низации в ОКПО	Коды признаков			Полное наименование организации, имущества	Юридический адрес организации, местонахождение имущества	Укруп- ненная специа- лизация	Балансовая/ остаточная стоимость основных фондов (по состоянию на последнюю отчетную дату), тыс.руб.	Средне- численность персонала (по состоянию на последнюю отчетную дату), чел.
		Министер- ства (ведомства) в ОКОГУ	Территори и в ОКАТО	Отрасли народного хозяйства в ОКВЭД					
1	2	3	4	5	6	7	8	9	10
668					Квартира № 18 в многоквартирном доме, общей площадью – 52,9 кв.м., год ввода - 1978.	Пермский край, г.Оханск, ул. Ленина, 65		500/500	
669					Квартира № 3 в многоквартирном доме, общей площадью – 29,2 кв.м., год ввода - 1965	Пермский край, г.Оханск, ул. Первомайская, 19		450/450	
670					Квартира № 5 в многоквартирном доме, общей площадью – 34,3 кв.м., год ввода - 1982	Пермский край, г.Оханск, ул. Чкалова, 32		495/495	
671					Квартира № 9 в многоквартирном доме, общей площадью – 27,6 кв.м., год ввода - 1986	Пермский край, г.Оханск, ул. Винокурова, 22		150/29,2	
672					Квартира № 3 в многоквартирном доме, общей площадью – 17,7 кв.м., год ввода - 1986	Пермский край, г.Оханск, ул. Винокурова, 22		40/40	

673					Квартира № 3 в многоквартирном доме, общей площадью – 36,8 кв.м., год ввода - 1879	Пермский край, г.Оханск, ул. Первомайская, 78		55/55	
674					Квартира № 7 в многоквартирном доме, общей площадью – 42,4 кв.м., год ввода - 1965	Пермский край, г.Оханск, ул. Первомайская, 19		550/550	
675					Квартира № 16 в многоквартирном доме, общей площадью – 44,3 кв.м., год ввода - 1973	Пермский край, г.Оханск, ул. Подвойского, 83		807/807	
676					Квартира № 1 в многоквартирном доме, общей площадью – 36,8 кв.м., год ввода - 1982	Пермский край, г.Оханск, ул. Котовского, 16		536/536	

Совет депутатов
Таборского сельского поселения
Оханского муниципального района
Пермского края.

Р Е Ш Е Н И Е.

11.05.2012


№ ____38____

Об утверждении перечня муниципального имущества
Оханского муниципального района, подлежащего передаче
в собственность Таборского сельского поселения.

В соответствии с Федеральным законом от 06.10.2003 г. № 131-ФЗ «Об общих принципах организации местного самоуправления в Российской Федерации», Законом Пермского края от 16.05.2011 года № 768-ПК «О порядке разграничения имущества, находящегося в собственности муниципальных образований Пермского края», Совет депутатов решает:

1. Утвердить прилагаемый перечень муниципального имущества Оханского муниципального района, подлежащего передаче в собственность Таборского сельского поселения согласно приложению к данному решению.
2. Представить данный перечень для утверждения Земскому Собранию Оханского муниципального района.
3. Решение вступает в силу с момента его опубликования (обнародования) в установленном порядке.

Глава сельского поселения,
председатель Совета депутатов
Таборского сельского поселения



М.Л.Галанова

Перечень объектов муниципальной собственности Оханского муниципального района, подлежащего передаче в собственность Таборского сельского поселения

№ п/п	Идентификационный код организации в ОКПО	Коды признаков		Юридический адрес организации, местонахождение имущества	Укрупненная специализация	Балансовая /остаточная стоимость основных фондов (по состоянию на последнюю отчетную дату), чел.	Среднесписочная численность персонала (по состоянию на последнюю отчетную дату), чел.
		Министерства (ведомства) в ОКОГУ	Территории в ОКАТО				
				Пермский край, Оханский район, с. Таборы, ул. Октября, 8			7
	75512597	32200	57242825000	Администрация Таборского сельского поселения			
1				автомобильная дорога, протяженностью 0,6 км	с. Таборы, ул. Юбилейная	0,0/0,0	
2				автомобильная дорога, протяженностью 0,2 км	с. Таборы, ул. Центральная	0,0/0,0	
3				автомобильная дорога, протяженностью 0,8 км	с. Таборы, ул. Луговая	0,0/0,0	
4				автомобильная дорога, протяженностью 0,6 км	д. Чугудаи, ул. Березовая	0,0/0,0	
5				автомобильная дорога, протяженностью 2 км	д. Заполье, ул. Дружбы	0,0/0,0	
6				автомобильная дорога, протяженностью 0,1 км	д. Кочегары, пер. Луговой	0,0/0,0	
7				автомобильная дорога, протяженностью 1 км	д. Подволок	0,0/0,0	
8				автомобильная дорога, протяженностью 0,3 км	д. Мерзляки, ул. Лесная	0,0/0,0	
9				автомобильная дорога, протяженностью 0,4 км	д. Мерзляки, ул. Ветеранов	0,0/0,0	
10				автомобильная дорога, протяженностью 2,2 км	д. Мерзляки, ул. Центральная	0,0/0,0	
11				автомобильная дорога, протяженностью 0,76 км	д. Мерзляки, ул. Набережная	0,0/0,0	
12				автомобильная дорога, протяженностью 0,3 км	д. Першино, пер. Кольцевой	0,0/0,0	
13				автомобильная дорога, протяженностью 0,5 км	д. Першино, пер. Нагорный	0,0/0,0	
14				автомобильная дорога, протяженностью 0,1 км	д. Першино, пер. Короткий	0,0/0,0	
15				автомобильная дорога, протяженностью 0,7 км	д. Першино, ул. Подлесная	0,0/0,0	

16				автомобильная дорога, протяженностью 0,8 км	д.Першино, ул.Широкая		0,0/0,0	
17				автомобильная дорога, протяженностью 0,7 км	д.Першино, ул.Логовая		0,0/0,0	
18				автомобильная дорога, протяженностью 1 км	д.Першино, ул.Камская		0,0/0,0	
19				автомобильная дорога, протяженностью 0,2 км	д.Першино, ул.Ключевая		0,0/0,0	

**СОВЕТ ДЕПУТАТОВ
ТУЛУМБАИХИНСКОГО СЕЛЬСКОГО ПОСЕЛЕНИЯ
Оханского муниципального района Пермского края**

РЕШЕНИЕ

22.03.2012

№ 9

**О согласовании изменений в перечень
муниципального имущества
Оханского муниципального района,
подлежащего безвозмездной передаче
в собственность Тулумбаихинского
сельского поселения**

В соответствии с п. 5, ст. 6 Устава муниципального образования Тулумбаихинского сельского поселения, п. 5 ст. 14 Федерального закона РФ от 06.10.2003 № 131 – ФЗ «Об общих принципах организации местного самоуправления в Российской Федерации», законом Пермского края от 11.12.2006 № 3342 – 774 «О разграничении имущества, находящегося в собственности Оханского муниципального района», ст. 13 Федерального закона РФ от 08.11.2007 № 257 – ФЗ «Об автомобильных дорогах и о дорожной деятельности в Российской Федерации и о внесении изменений в отдельные законодательные акты Российской Федерации»,

Совет депутатов РЕШАЕТ:

1. Согласовать изменения в перечне муниципального имущества Оханского муниципального района, подлежащего безвозмездной передаче в собственность Тулумбаихинского сельского поселения (перечень прилагается).

2. Данное решение опубликовать (обнародовать) в порядке, установленном нормативным правовым актом поселения.

3. Настоящее Решение вступает в силу со дня подписания.

Глава сельского поселения –
председатель Совета депутатов
Тулумбаихинского поселения



Л.Н. Дудина

Согласовано:
 решением Земского собрания Оханского
 муниципального района Пермского края

Согласовано:
 решением Совета депутатов
 Тулумбаихинского сельского поселения Оханского
 муниципального района Пермского края
 от 22.03.2012 № 9

от _____ № _____

**ПЕРЕЧЕНЬ
 ОБЪЕКТОВ МУНИЦИПАЛЬНОЙ СОБСТВЕННОСТИ ОХАНСКОГО
 МУНИЦИПАЛЬНОГО РАЙОНА. ПЕРЕДАВАЕМЫХ В СОБСТВЕННОСТЬ
 ТУЛУМБАИХИНСКОГО СЕЛЬСКОГО ПОСЕЛЕНИЯ**

№	Идентификационный код органа власти в ОКОГУ	Коды признаков	Полное наименование организации имущества	Юридический адрес организации, местонахождение имущества	Укрупненная оценка	Балансовая/остаточная стоимость основных фондов (по состоянию на 01.01.2012), тыс. руб.	Среднесписочная численность персонала (по состоянию на 01.01.2012), чел.		
1	2	3	4	5	6	7	8	9	10
1					Автомобильная дорога.	Пермский край, Оханский район, Тулумбаихинское сельское поселение, д. Копыловка		0,0/ 0,0	
					протяженность 0,3 км., общая площадь проезда 1350 кв. м., ширина 4,5 м., тип				

2	покрытия гравий	Автомобильная дорога, протяженность 0,25 км., общая площадь проезда 1125 кв. м., ширина 4,5 м., тип покрытия гравийное	Пермский край, Оханский район, Тулумбаихинское сельское поселение, д. Половинка, ул. Набережная				0,0/ 0,0	
3	Автомобильная дорога, протяженность 0,5 км., общая площадь проезда 3000 кв. м., ширина 6,0 м., тип покрытия асфальтобетонное однослойное	Пермский край, Оханский район, Тулумбаихинское сельское поселение, д. Половинка, ул. Нагорная					0,0/ 0,0	
4	Автомобильная дорога, протяженность 0,5 км., общая площадь проезда 2250 кв. м., ширина 4,5 м., тип покрытия гравийное	Пермский край, Оханский район, Тулумбаихинское сельское поселение, д. Половинка, ул. Очерская					0,0/ 0,0	
5	Автомобильная дорога, протяженность 0,8 км., общая площадь проезда 4800 кв. м., ширина 6,0 м., тип покрытия	Пермский край, Оханский район, Тулумбаихинское сельское поселение, д. Половинка, ул. Спортивная					0,0/ 0,0	

	асфальтобетонное			Пермский край, Оханский район, Тулумбаихинское сельское поселение, д. Тулумбаиха, ул. Зеленая	0,0/ 0,0
6	Автомобильная дорога, протяженность 0,3 км., общая площадь проезда 1350 кв. м., ширина 4,5 м., тип покрытия гравийное	Автомобильная дорога, протяженность 0,6 км., общая площадь проезда 3600 кв. м., ширина 6,0 м., тип покрытия	асфальтобетонное	Пермский край, Оханский район, Тулумбаихинское сельское поселение, д. Тулумбаиха, ул. Луговая	0,0/ 0,0
7					
	Автомобильная дорога, протяженность 0,35 км., общая площадь проезда 1575 кв. м., ширина 4,5 м., тип покрытия гравийное	Автомобильная дорога, протяженность 0,25 км., общая площадь проезда 1645 кв. м., ширина 6,0 м., тип покрытия	асфальтобетонное	Пермский край, Оханский район, Тулумбаихинское сельское поселение, д. Тулумбаиха, ул. Полевая	0,0/ 0,0
8				Пермский край, Оханский район, Тулумбаихинское сельское поселение, д. Тулумбаиха, ул. Полевая	0,0/ 0,0
	Автомобильная дорога, протяженность 0,25 км., общая площадь проезда 1645 кв. м., ширина 6,0 м., тип покрытия	Автомобильная дорога, протяженность 0,25 км., общая площадь проезда 1645 кв. м., ширина 6,0 м., тип покрытия	асфальтобетонное	Пермский край, Оханский район, Тулумбаихинское сельское поселение, д. Тулумбаиха, ул. Центральная	0,0/ 0,0
9					

10	<p>Автомобильная дорога, протяженность 0,35 км., общая площадь проезда 1575 кв. м., ширина 4,5 м., тип покрытия гравийное</p>	<p>Пермский край, Оханский район, Тулумбаихинское сельское поселение, д. Тулумбаиха, ул. Новая</p>	0,0/ 0,0
11	<p>Автомобильная дорога, протяженность 0,6 км., общая площадь проезда 3225 кв. м., ширина 6,0 м., тип покрытия: 0,35 км.- асфальтобетонное; 0,25 км. гравийное</p>	<p>Пермский край, Оханский район, Тулумбаихинское сельское поселение, д. Тулумбаиха, ул. Побелы</p>	0,0/ 0,0
12	<p>Автомобильная дорога, протяженность 0,75 км., общая площадь проезда 3375 кв. м., ширина 4,5 м., тип покрытия гравийное</p>	<p>Пермский край, Оханский район, Тулумбаихинское сельское поселение, д. Тулумбаиха, ул. Заречная</p>	0,0/ 0,0
13	<p>Автомобильная дорога, протяженность 0,4 км., общая площадь проезда 2400 кв. м., ширина 6,0 м., тип покрытия асфальтобетонное</p>	<p>Пермский край, Оханский район, Тулумбаихинское сельское поселение, д. Тулумбаиха, ул. Культуры</p>	0,0/ 0,0

14	<p>Автомобильная дорога, протяженность 0,86 км., общая площадь проезда 3870 кв. м., ширина 4,5 м., тип покрытия гравийное</p>	<p>Пермский край, Оханский район, Тулумбаихинское сельское поселение, д. Притыка</p>	0,0/ 0,0
15	<p>Автомобильная дорога, протяженность 0,4 км. общая площадь проезда 1800 кв. м., ширина 4,5 м., тип покрытия гравийное</p>	<p>Пермский край, Оханский район, Тулумбаихинское сельское поселение, д. Притыка</p>	0,0/ 0,0
16	<p>Автомобильная дорога, протяженность 0,45 км., общая площадь проезда 1925 кв. м., ширина 4,0 м., тип покрытия: 0,2 км - гравийное, обработанное битумом; 0,25 км - асфальтобетонное</p>	<p>Пермский край, Оханский район, Тулумбаихинское сельское поселение, д. Шалани</p>	0,0/ 0,0
17	<p>Автомобильная дорога, протяженность 0,3 км., общая площадь проезда 1350 кв. м., ширина 4,5 м., тип</p>	<p>Пермский край, Оханский район, Тулумбаихинское сельское поселение, д. Березовка</p>	0,0/ 0,0

18	покрытия гравийное	Автомобильная	дорога,	протяженность 1,05	км., общая площадь	проезда 6300 кв. м.,	ширина 6,0 м., тип	покрытия	асфальтобетонное	Пермский край,	Оханский район,	Тулумбаихинское	сельское	поселение, д.	Березовка	0.0/	0.0											
19	Автомобильная	дорога,	протяженность 1,42	км., общая площадь	проезда 6390 кв. м.,	ширина 4,5 м., тип	покрытия грунтовое	Пермский край,	Оханский район,	Тулумбаихинское	сельское	поселение, д.	Сухой Лог	0.0/	0.0													
20	Автомобильная	дорога,	протяженность 1,0	км., общая площадь	проезда 4500 кв. м.,	ширина 4,5 м., тип	покрытия грунтовое	Пермский край,	Оханский район,	Тулумбаихинское	сельское	поселение, д.	Болгары	0.0/	0.0													
21	Автомобильная	дорога,	протяженность 0,5	км., общая площадь	проезда 2250 кв. м.,	ширина 4,5 м., тип	покрытия грунтовое	Пермский край,	Оханский район,	Тулумбаихинское	сельское	поселение, д.	Красные горки	0.0/	0.0													

ИТОГО: 21 объект муниципальной собственности									

Глава администрации Оханского
муниципального района Пермского края
_____ А.И. Зубриков

М.П.

Глава сельского поселения - председатель
Совета депутатов Тулумбайинского поселения
_____ Л.П. Душина

М.П.



**ГЛАВА
ОХАНСКОГО
МУНИЦИПАЛЬНОГО РАЙОНА
ПЕРМСКОГО КРАЯ**

ул. Куйбышева, 35, г. Оханск
Пермского края, 618100
тел./факс (34279) 3 - 13 - 51
ОКПО 04038011

07.06.2012 № 470

на № _____ от _____

Главе Беляевского сельского поселения

Н.М.Окуловой


**О направлении проекта закона
Пермского края**

Уважаемая Наталья Михайловна!

В соответствии со ст. 7 Закона Пермского края от 06.03.2007 года № 7-ПК « О порядке рассмотрения, принятия и обнародования законов Пермского края» направляем Вам проект закона Пермского края « О внесении дополнений в Закон Пермского края от 11.12.2006 № 3342-774 « О разграничении имущества, находящегося в муниципальной собственности Оханского муниципального района».

Приложение:

1. Проект закона Пермского края « О внесении дополнений в Закон Пермского края от 11.12.2006 № 3342-774 « О разграничении имущества, находящегося в муниципальной собственности Оханского муниципального района» на 33 л. в 1 экз.
2. Пояснительная записка к проекту закона на 1 л. в 1 экз.

 А.И.Зубриков

ПРОЕКТ
внесен Земским Собранием
Оханского муниципального
района Пермского края

ЗАКОН ПЕРМСКОГО КРАЯ

**О внесении дополнений в закон Пермского края от 11.12.2006 № 3342-774
«О разграничении имущества, находящегося в муниципальной
собственности Оханского муниципального района»**

Принят Законодательным Собранием
Пермского края

Статья 1. Внести в Закон Пермского края от 11.12.2006 № 3342-774 « О разграничении имущества, находящегося в муниципальной собственности Оханского муниципального района (Собрание законодательства Пермского края, 26.01.2007, №1, часть II; 19.12.2007, №12) следующие дополнения:

1. Приложение 1 дополнить строками № 22-47 согласно приложению 1 к настоящему Закону.
2. Приложение 2 дополнить строками № 33-51 согласно приложению 2 к настоящему Закону.
3. Приложение 3 дополнить строками № 32-91 согласно приложению 3 к настоящему Закону.
4. Приложение 4 дополнить строками №12-66 согласно приложению 4 к настоящему Закону.
5. Приложение 5 дополнить строками № 70-76 согласно приложению к настоящему Закону.
6. Приложение 6 дополнить строками № 604-686 согласно приложению к настоящему Закону.
7. Приложение 7 дополнить строками № 80-98 согласно приложению к настоящему Закону.
8. Приложение 8 дополнить строками №162-182 согласно приложению к настоящему Закону.

Статья 2. Установить, что право собственности городского и сельских поселений, входящих в состав Оханского муниципального района, на имущество, передаваемое в соответствии с настоящим Законом, возникает с 1 января 2012 года.

Городские и сельские поселения, в собственность которых передается имущество, несут бремя его содержания с даты возникновения права собственности.

Статья 3 Органам местного самоуправления Оханского муниципального района, Оханского городского, Андреевского, Беляевского, Дубровского,

Казанского, Острожского, Таборского и Тулумбаихинского сельских поселений обеспечить безвозмездное принятие имущества в установленные сроки.

Статья 3. Настоящий Закон вступает в силу через десять дней после его официального опубликования и распространяется на правоотношения, возникшие с 1 января 2012 года.

Губернатор
Пермского края

В.Ф.Басаргин



**ГЛАВА
ОХАНСКОГО
МУНИЦИПАЛЬНОГО РАЙОНА
ПЕРМСКОГО КРАЯ**

ул. Куйбышева, 35, г. Оханск
Пермского края, 618100
тел./факс (34279) 3 - 13 - 51
ОКПО 04038011

Главе Тулумбаихинского
сельского поселения

Л.Н.Дудиной

07.06.2012, № 475

на № _____ от _____

**О направлении проекта закона
Пермского края**

Уважаемая Людмила Николаевна!

В соответствии со ст. 7 Закона Пермского края от 06.03.2007 года № 7-ПК « О порядке рассмотрения, принятия и обнародования законов Пермского края» направляем Вам проект закона Пермского края « О внесении дополнений в Закон Пермского края от 11.12.2006 № 3342-774 « О разграничении имущества, находящегося в муниципальной собственности Оханского муниципального района».

Приложение:

1. Проект закона Пермского края « О внесении дополнений в Закон Пермского края от 11.12.2006 № 3342-774 « О разграничении имущества, находящегося в муниципальной собственности Оханского муниципального района» на 33 л. в 1 экз.
2. Пояснительная записка к проекту закона на 1 л. в 1 экз.

А.И.Зубриков

ПРОЕКТ
внесен Земским Собранием
Оханского муниципального
района Пермского края

ЗАКОН ПЕРМСКОГО КРАЯ

**О внесении дополнений в закон Пермского края от 11.12.2006 № 3342-774
«О разграничении имущества, находящегося в муниципальной
собственности Оханского муниципального района»**

Принят Законодательным Собранием
Пермского края

Статья 1. Внести в Закон Пермского края от 11.12.2006 № 3342-774 « О разграничении имущества, находящегося в муниципальной собственности Оханского муниципального района (Собрание законодательства Пермского края, 26.01.2007, №1, часть II; 19.12.2007, №12) следующие дополнения:

1. Приложение 1 дополнить строками № 22-47 согласно приложению 1 к настоящему Закону.
2. Приложение 2 дополнить строками № 33-51 согласно приложению 2 к настоящему Закону.
3. Приложение 3 дополнить строками № 32-91 согласно приложению 3 к настоящему Закону.
4. Приложение 4 дополнить строками №12-66 согласно приложению 4 к настоящему Закону.
5. Приложение 5 дополнить строками № 70-76 согласно приложению к настоящему Закону.
6. Приложение 6 дополнить строками № 604-686 согласно приложению к настоящему Закону.
7. Приложение 7 дополнить строками № 80-98 согласно приложению к настоящему Закону.
8. Приложение 8 дополнить строками №162-182 согласно приложению к настоящему Закону.

Статья 2. Установить, что право собственности городского и сельских поселений, входящих в состав Оханского муниципального района, на имущество, передаваемое в соответствии с настоящим Законом, возникает с 1 января 2012 года.

Городские и сельские поселения, в собственность которых передается имущество, несут бремя его содержания с даты возникновения права собственности.

Статья 3 Органам местного самоуправления Оханского муниципального района, Оханского городского, Андреевского, Беляевского, Дубровского,

Казанского, Острожского, Таборского и Тулумбаихинского сельских поселений обеспечить безвозмездное принятие имущества в установленные сроки.

Статья 3. Настоящий Закон вступает в силу через десять дней после его официального опубликования и распространяется на правоотношения, возникшие с 1 января 2012 года.

Губернатор
Пермского края

В.Ф.Басаргин



**ГЛАВА
ОХАНСКОГО
МУНИЦИПАЛЬНОГО РАЙОНА
ПЕРМСКОГО КРАЯ**

ул. Куйбышева, 35, г. Оханск
Пермского края, 618100
тел./факс (34279) 3 - 13 - 51
ОКПО 04038011

07.06.2012 № 469

на № _____ от _____

Главе Андреевского сельского поселения

В.А.Болотовой

**О направлении проекта закона
Пермского края**

Уважаемая Вера Александровна !

В соответствии со ст. 7 Закона Пермского края от 06.03.2007 года № 7-ПК « О порядке рассмотрения, принятия и обнародования законов Пермского края» направляем Вам проект закона Пермского края « О внесении дополнений в Закон Пермского края от 11.12.2006 № 3342-774 « О разграничении имущества, находящегося в муниципальной собственности Оханского муниципального района».

Приложение:

1. Проект закона Пермского края « О внесении дополнений в Закон Пермского края от 11.12.2006 № 3342-774 « О разграничении имущества, находящегося в муниципальной собственности Оханского муниципального района» на 33 л. в 1 экз.
2. Пояснительная записка к проекту закона на 1 л. в 1 экз.

 А.И.Зубриков

ПРОЕКТ
внесен Земским Собранием
Оханского муниципального
района Пермского края

ЗАКОН ПЕРМСКОГО КРАЯ

О внесении дополнений в закон Пермского края от 11.12.2006 № 3342-774 «О разграничении имущества, находящегося в муниципальной собственности Оханского муниципального района»

Принят Законодательным Собранием
Пермского края

Статья 1. Внести в Закон Пермского края от 11.12.2006 № 3342-774 « О разграничении имущества, находящегося в муниципальной собственности Оханского муниципального района (Собрание законодательства Пермского края, 26.01.2007, №1, часть II; 19.12.2007, №12) следующие дополнения:

1. Приложение 1 дополнить строками № 22-47 согласно приложению 1 к настоящему Закону.
2. Приложение 2 дополнить строками № 33-51 согласно приложению 2 к настоящему Закону.
3. Приложение 3 дополнить строками № 32-91 согласно приложению 3 к настоящему Закону.
4. Приложение 4 дополнить строками №12-66 согласно приложению 4 к настоящему Закону.
5. Приложение 5 дополнить строками № 70-76 согласно приложению к настоящему Закону.
6. Приложение 6 дополнить строками № 604-686 согласно приложению к настоящему Закону.
7. Приложение 7 дополнить строками № 80-98 согласно приложению к настоящему Закону.
8. Приложение 8 дополнить строками №162-182 согласно приложению к настоящему Закону.

Статья 2. Установить, что право собственности городского и сельских поселений, входящих в состав Оханского муниципального района, на имущество, передаваемое в соответствии с настоящим Законом, возникает с 1 января 2012 года.

Городские и сельские поселения, в собственность которых передается имущество, несут бремя его содержания с даты возникновения права собственности.

Статья 3 Органам местного самоуправления Оханского муниципального района, Оханского городского, Андреевского, Беляевского, Дубровского,

Казанского, Острожского, Таборского и Тулумбайхинского сельских поселений обеспечить безвозмездное принятие имущества в установленные сроки.

Статья 3. Настоящий Закон вступает в силу через десять дней после его официального опубликования и распространяется на правоотношения, возникшие с 1 января 2012 года.

Губернатор
Пермского края

В.Ф.Басаргин



**ГЛАВА
ОХАНСКОГО
МУНИЦИПАЛЬНОГО РАЙОНА
ПЕРМСКОГО КРАЯ**

ул. Куйбышева, 35, г. Оханск
Пермского края, 618100
тел./факс (34279) 3 - 13 - 51
ОКПО 04038011

07.06.2012. № 473

на № _____ от _____

Главе Оханского городского
поселения

В.М.Муравьевой

**О направлении проекта закона
Пермского края**

Уважаемая Валентина Михайловна!

В соответствии со ст. 7 Закона Пермского края от 06.03.2007 года № 7-ПК « О порядке рассмотрения, принятия и обнародования законов Пермского края» направляем Вам проект закона Пермского края « О внесении дополнений в Закон Пермского края от 11.12.2006 № 3342-774 « О разграничении имущества, находящегося в муниципальной собственности Оханского муниципального района».

Приложение:

1. Проект закона Пермского края « О внесении дополнений в Закон Пермского края от 11.12.2006 № 3342-774 « О разграничении имущества, находящегося в муниципальной собственности Оханского муниципального района» на 33 л. в 1 экз.
2. Пояснительная записка к проекту закона на 1 л. в 1 экз.

А.И.Зубриков

ПРОЕКТ
внесен Земским Собранием
Оханского муниципального
района Пермского края

ЗАКОН ПЕРМСКОГО КРАЯ

**О внесении дополнений в закон Пермского края от 11.12.2006 № 3342-774
«О разграничении имущества, находящегося в муниципальной
собственности Оханского муниципального района»**

Принят Законодательным Собранием
Пермского края

Статья 1. Внести в Закон Пермского края от 11.12.2006 № 3342-774 « О разграничении имущества, находящегося в муниципальной собственности Оханского муниципального района (Собрание законодательства Пермского края, 26.01.2007, №1, часть II; 19.12.2007, №12) следующие дополнения:

1. Приложение 1 дополнить строками № 22-47 согласно приложению 1 к настоящему Закону.
2. Приложение 2 дополнить строками № 33-51 согласно приложению 2 к настоящему Закону.
3. Приложение 3 дополнить строками № 32-91 согласно приложению 3 к настоящему Закону.
4. Приложение 4 дополнить строками №12-66 согласно приложению 4 к настоящему Закону.
5. Приложение 5 дополнить строками № 70-76 согласно приложению к настоящему Закону.
6. Приложение 6 дополнить строками № 604-686 согласно приложению к настоящему Закону.
7. Приложение 7 дополнить строками № 80-98 согласно приложению к настоящему Закону.
8. Приложение 8 дополнить строками №162-182 согласно приложению к настоящему Закону.

Статья 2. Установить, что право собственности городского и сельских поселений, входящих в состав Оханского муниципального района, на имущество, передаваемое в соответствии с настоящим Законом, возникает с 1 января 2012 года.

Городские и сельские поселения, в собственность которых передается имущество, несут бремя его содержания с даты возникновения права собственности.

Статья 3 Органам местного самоуправления Оханского муниципального района, Оханского городского, Андреевского, Беляевского, Дубровского,

Казанского, Острожского, Таборского и Тулумбаихинского сельских поселений обеспечить безвозмездное принятие имущества в установленные сроки.

Статья 3. Настоящий Закон вступает в силу через десять дней после его официального опубликования и распространяется на правоотношения, возникшие с 1 января 2012 года.

Губернатор
Пермского края

В.Ф.Басаргин



**ГЛАВА
ОХАНСКОГО
МУНИЦИПАЛЬНОГО РАЙОНА
ПЕРМСКОГО КРАЯ**

ул. Куйбышева, 35, г. Оханск
Пермского края, 618100
тел./факс (34279) 3 - 13 - 51
ОКПО 04038011

07.06.2012, № 471

на № _____ от _____

Главе Дубровского сельского
поселения

Д.В.Байдину


**О направлении проекта закона
Пермского края**

Уважаемый Дмитрий Владимирович!

В соответствии со ст. 7 Закона Пермского края от 06.03.2007 года № 7-ПК « О порядке рассмотрения, принятия и обнародования законов Пермского края» направляем Вам проект закона Пермского края « О внесении дополнений в Закон Пермского края от 11.12.2006 № 3342-774 « О разграничении имущества, находящегося в муниципальной собственности Оханского муниципального района».

Приложение:

1. Проект закона Пермского края « О внесении дополнений в Закон Пермского края от 11.12.2006 № 3342-774 « О разграничении имущества, находящегося в муниципальной собственности Оханского муниципального района» на 33 л. в 1 экз.
2. Пояснительная записка к проекту закона на 1 л. в 1 экз.

 А.И.Зубриков

ПРОЕКТ
внесен Земским Собранием
Оханского муниципального
района Пермского края

ЗАКОН ПЕРМСКОГО КРАЯ

О внесении дополнений в закон Пермского края от 11.12.2006 № 3342-774 «О разграничении имущества, находящегося в муниципальной собственности Оханского муниципального района»

Принят Законодательным Собранием
Пермского края

Статья 1. Внести в Закон Пермского края от 11.12.2006 № 3342-774 « О разграничении имущества, находящегося в муниципальной собственности Оханского муниципального района (Собрание законодательства Пермского края, 26.01.2007, №1, часть II; 19.12.2007, №12) следующие дополнения:

1. Приложение 1 дополнить строками № 22-47 согласно приложению 1 к настоящему Закону.
2. Приложение 2 дополнить строками № 33-51 согласно приложению 2 к настоящему Закону.
3. Приложение 3 дополнить строками № 32-91 согласно приложению 3 к настоящему Закону.
4. Приложение 4 дополнить строками №12-66 согласно приложению 4 к настоящему Закону.
5. Приложение 5 дополнить строками № 70-76 согласно приложению к настоящему Закону.
6. Приложение 6 дополнить строками № 604-686 согласно приложению к настоящему Закону.
7. Приложение 7 дополнить строками № 80-98 согласно приложению к настоящему Закону.
8. Приложение 8 дополнить строками №162-182 согласно приложению к настоящему Закону.

Статья 2. Установить, что право собственности городского и сельских поселений, входящих в состав Оханского муниципального района, на имущество, передаваемое в соответствии с настоящим Законом, возникает с 1 января 2012 года.

Городские и сельские поселения, в собственность которых передается имущество, несут бремя его содержания с даты возникновения права собственности.

Статья 3 Органам местного самоуправления Оханского муниципального района, Оханского городского, Андреевского, Беляевского, Дубровского,

Казанского, Острожского, Таборского и Тулумбаихинского сельских поселений обеспечить безвозмездное принятие имущества в установленные сроки.

Статья 3. Настоящий Закон вступает в силу через десять дней после его официального опубликования и распространяется на правоотношения, возникшие с 1 января 2012 года.

Губернатор
Пермского края

В.Ф.Басаргин



**ГЛАВА
ОХАНСКОГО
МУНИЦИПАЛЬНОГО РАЙОНА
ПЕРМСКОГО КРАЯ**

ул. Куйбышева, 35, г. Оханск
Пермского края, 618100
тел./факс (34279) 3 - 13 - 51
ОКПО 04038011

07.06.2012 № 472

на № _____ от _____

Главе Казанского сельского поселения

Л.А.Власовой


**О направлении проекта закона
Пермского края**

Уважаемая Лидия Александровна!

В соответствии со ст. 7 Закона Пермского края от 06.03.2007 года № 7-ПК « О порядке рассмотрения, принятия и обнародования законов Пермского края» направляем Вам проект закона Пермского края « О внесении дополнений в Закон Пермского края от 11.12.2006 № 3342-774 « О разграничении имущества, находящегося в муниципальной собственности Оханского муниципального района».

Приложение:

1. Проект закона Пермского края « О внесении дополнений в Закон Пермского края от 11.12.2006 № 3342-774 « О разграничении имущества, находящегося в муниципальной собственности Оханского муниципального района» на 33 л. в 1 экз.
2. Пояснительная записка к проекту закона на 1 л. в 1 экз.

 А.И.Зубриков

ПРОЕКТ
внесен Земским Собранием
Оханского муниципального
района Пермского края

ЗАКОН ПЕРМСКОГО КРАЯ

**О внесении дополнений в закон Пермского края от 11.12.2006 № 3342-774
«О разграничении имущества, находящегося в муниципальной
собственности Оханского муниципального района»**

Принят Законодательным Собранием
Пермского края

Статья 1. Внести в Закон Пермского края от 11.12.2006 № 3342-774 « О разграничении имущества, находящегося в муниципальной собственности Оханского муниципального района (Собрание законодательства Пермского края, 26.01.2007, №1, часть II; 19.12.2007, №12) следующие дополнения:

1. Приложение 1 дополнить строками № 22-47 согласно приложению 1 к настоящему Закону.
2. Приложение 2 дополнить строками № 33-51 согласно приложению 2 к настоящему Закону.
3. Приложение 3 дополнить строками № 32-91 согласно приложению 3 к настоящему Закону.
4. Приложение 4 дополнить строками №12-66 согласно приложению 4 к настоящему Закону.
5. Приложение 5 дополнить строками № 70-76 согласно приложению к настоящему Закону.
6. Приложение 6 дополнить строками № 604-686 согласно приложению к настоящему Закону.
7. Приложение 7 дополнить строками № 80-98 согласно приложению к настоящему Закону.
8. Приложение 8 дополнить строками №162-182 согласно приложению к настоящему Закону.

Статья 2. Установить, что право собственности городского и сельских поселений, входящих в состав Оханского муниципального района, на имущество, передаваемое в соответствии с настоящим Законом, возникает с 1 января 2012 года.

Городские и сельские поселения, в собственность которых передается имущество, несут бремя его содержания с даты возникновения права собственности.

Статья 3 Органам местного самоуправления Оханского муниципального района, Оханского городского, Андреевского, Беляевского, Дубровского,

Казанского, Острожского, Таборского и Тулумбаихинского сельских поселений обеспечить безвозмездное принятие имущества в установленные сроки.

Статья 3. Настоящий Закон вступает в силу через десять дней после его официального опубликования и распространяется на правоотношения, возникшие с 1 января 2012 года.

Губернатор
Пермского края

В.Ф.Басаргин



**ГЛАВА
ОХАНСКОГО
МУНИЦИПАЛЬНОГО РАЙОНА
ПЕРМСКОГО КРАЯ**

ул. Куйбышева, 35, г. Оханск
Пермского края, 618100
тел./факс (34279) 3 - 13 - 51
ОКПО 04038011

07.06.2012 № 474

на № _____ от _____

Главе Таборского сельского поселения

М.Л. Галановой

**О направлении проекта закона
Пермского края**

Уважаемая Марина Леонидовна!

В соответствии со ст. 7 Закона Пермского края от 06.03.2007 года № 7-ПК « О порядке рассмотрения, принятия и обнародования законов Пермского края» направляем Вам проект закона Пермского края « О внесении дополнений в Закон Пермского края от 11.12.2006 № 3342-774 « О разграничении имущества, находящегося в муниципальной собственности Оханского муниципального района».

Приложение:

1. Проект закона Пермского края « О внесении дополнений в Закон Пермского края от 11.12.2006 № 3342-774 « О разграничении имущества, находящегося в муниципальной собственности Оханского муниципального района» на 33 л. в 1 экз.
2. Пояснительная записка к проекту закона на 1 л. в 1 экз.

А.И.Зубриков

ПРОЕКТ
внесен Земским Собранием
Оханского муниципального
района Пермского края

ЗАКОН ПЕРМСКОГО КРАЯ

**О внесении дополнений в закон Пермского края от 11.12.2006 № 3342-774
«О разграничении имущества, находящегося в муниципальной
собственности Оханского муниципального района»**

Принят Законодательным Собранием
Пермского края

Статья 1. Внести в Закон Пермского края от 11.12.2006 № 3342-774 « О разграничении имущества, находящегося в муниципальной собственности Оханского муниципального района (Собрание законодательства Пермского края, 26.01.2007, №1, часть II; 19.12.2007, №12) следующие дополнения:

1. Приложение 1 дополнить строками № 22-47 согласно приложению 1 к настоящему Закону.
2. Приложение 2 дополнить строками № 33-51 согласно приложению 2 к настоящему Закону.
3. Приложение 3 дополнить строками № 32-91 согласно приложению 3 к настоящему Закону.
4. Приложение 4 дополнить строками №12-66 согласно приложению 4 к настоящему Закону.
5. Приложение 5 дополнить строками № 70-76 согласно приложению к настоящему Закону.
6. Приложение 6 дополнить строками № 604-686 согласно приложению к настоящему Закону.
7. Приложение 7 дополнить строками № 80-98 согласно приложению к настоящему Закону.
8. Приложение 8 дополнить строками №162-182 согласно приложению к настоящему Закону.

Статья 2. Установить, что право собственности городского и сельских поселений, входящих в состав Оханского муниципального района, на имущество, передаваемое в соответствии с настоящим Законом, возникает с 1 января 2012 года.

Городские и сельские поселения, в собственность которых передается имущество, несут бремя его содержания с даты возникновения права собственности.

Статья 3 Органам местного самоуправления Оханского муниципального района, Оханского городского, Андреевского, Беляевского, Дубровского,

Казанского, Острожского, Таборского и Тулумбаихинского сельских поселений обеспечить безвозмездное принятие имущества в установленные сроки.

Статья 3. Настоящий Закон вступает в силу через десять дней после его официального опубликования и распространяется на правоотношения, возникшие с 1 января 2012 года.

Губернатор
Пермского края

В.Ф.Басаргин



**ГЛАВА
ОХАНСКОГО
МУНИЦИПАЛЬНОГО РАЙОНА
ПЕРМСКОГО КРАЯ**

ул. Куйбышева, 35, г. Оханск
Пермского края, 618100
тел./факс (34279) 3 - 13 - 51
ОКПО 04038011

от 06.03.2007 № 468

на № _____ от _____

Главе Острожского сельского поселения

А.А.Авериной

**О направлении проекта закона
Пермского края**

Уважаемая Алла Александровна!

В соответствии со ст. 7 Закона Пермского края от 06.03.2007 года № 7-ПК « О порядке рассмотрения, принятия и обнародования законов Пермского края» направляем Вам проект закона Пермского края « О внесении дополнений в Закон Пермского края от 11.12.2006 № 3342-774 « О разграничении имущества, находящегося в муниципальной собственности Оханского муниципального района».

Приложение:

1. Проект закона Пермского края « О внесении дополнений в Закон Пермского края от 11.12.2006 № 3342-774 « О разграничении имущества, находящегося в муниципальной собственности Оханского муниципального района» на 33 л. в 1 экз.
2. Пояснительная записка к проекту закона на 1 л. в 1 экз.

А.И.Зубриков

ПРОЕКТ
внесен Земским Собранием
Оханского муниципального
района Пермского края

ЗАКОН ПЕРМСКОГО КРАЯ

**О внесении дополнений в закон Пермского края от 11.12.2006 № 3342-774
«О разграничении имущества, находящегося в муниципальной
собственности Оханского муниципального района»**

Принят Законодательным Собранием
Пермского края

Статья 1. Внести в Закон Пермского края от 11.12.2006 № 3342-774 « О разграничении имущества, находящегося в муниципальной собственности Оханского муниципального района (Собрание законодательства Пермского края, 26.01.2007, №1, часть II; 19.12.2007, №12) следующие дополнения:

1. Приложение 1 дополнить строками № 22-47 согласно приложению 1 к настоящему Закону.
2. Приложение 2 дополнить строками № 33-51 согласно приложению 2 к настоящему Закону.
3. Приложение 3 дополнить строками № 32-91 согласно приложению 3 к настоящему Закону.
4. Приложение 4 дополнить строками №12-66 согласно приложению 4 к настоящему Закону.
5. Приложение 5 дополнить строками № 70-76 согласно приложению к настоящему Закону.
6. Приложение 6 дополнить строками № 604-686 согласно приложению к настоящему Закону.
7. Приложение 7 дополнить строками № 80-98 согласно приложению к настоящему Закону.
8. Приложение 8 дополнить строками №162-182 согласно приложению к настоящему Закону.

Статья 2. Установить, что право собственности городского и сельских поселений, входящих в состав Оханского муниципального района, на имущество, передаваемое в соответствии с настоящим Законом, возникает с 1 января 2012 года.

Городские и сельские поселения, в собственность которых передается имущество, несут бремя его содержания с даты возникновения права собственности.

Статья 3 Органам местного самоуправления Оханского муниципального района, Оханского городского, Андреевского, Беляевского, Дубровского,

Казанского, Острожского, Таборского и Тулумбаихинского сельских поселений обеспечить безвозмездное принятие имущества в установленные сроки.

Статья 3. Настоящий Закон вступает в силу через десять дней после его официального опубликования и распространяется на правоотношения, возникшие с 1 января 2012 года.

Губернатор
Пермского края

В.Ф.Басаргин

КОПИЯ



**АДМИНИСТРАЦИЯ ОХАНСКОГО ГОРОДСКОГО ПОСЕЛЕНИЯ
ПЕРМСКОГО КРАЯ**

РАСПОРЯЖЕНИЕ

19.06.2012 года

№ 48 л/с

**Об исполнении обязанностей
главы администрации
Оханского городского
поселения**

На основании ст. ст. 60.2, 151 Трудового кодекса Российской Федерации, ст. 42 Устава Оханского городского поселения, распоряжения главы Оханского городского поселения от 07.06.2012 № 2-л/с «О предоставлении очередного отпуска»:

1. Поручить с 25 июня 2012 г. по 24 июля 2012г. Шегай Анжелике Робертовне, заместителю главы администрации Оханского городского поселения, с ее письменного согласия, дополнительную работу по должности главы администрации Оханского городского поселения.
2. Установить с 25 июня 2012 г. по 24 июля 2012г. Шегай Анжелике Робертовне за выполнение дополнительной работы по должности главы администрации Оханского городского поселения доплату в размере 00 % должностного оклада главы администрации Оханского городского поселения.

Глава администрации

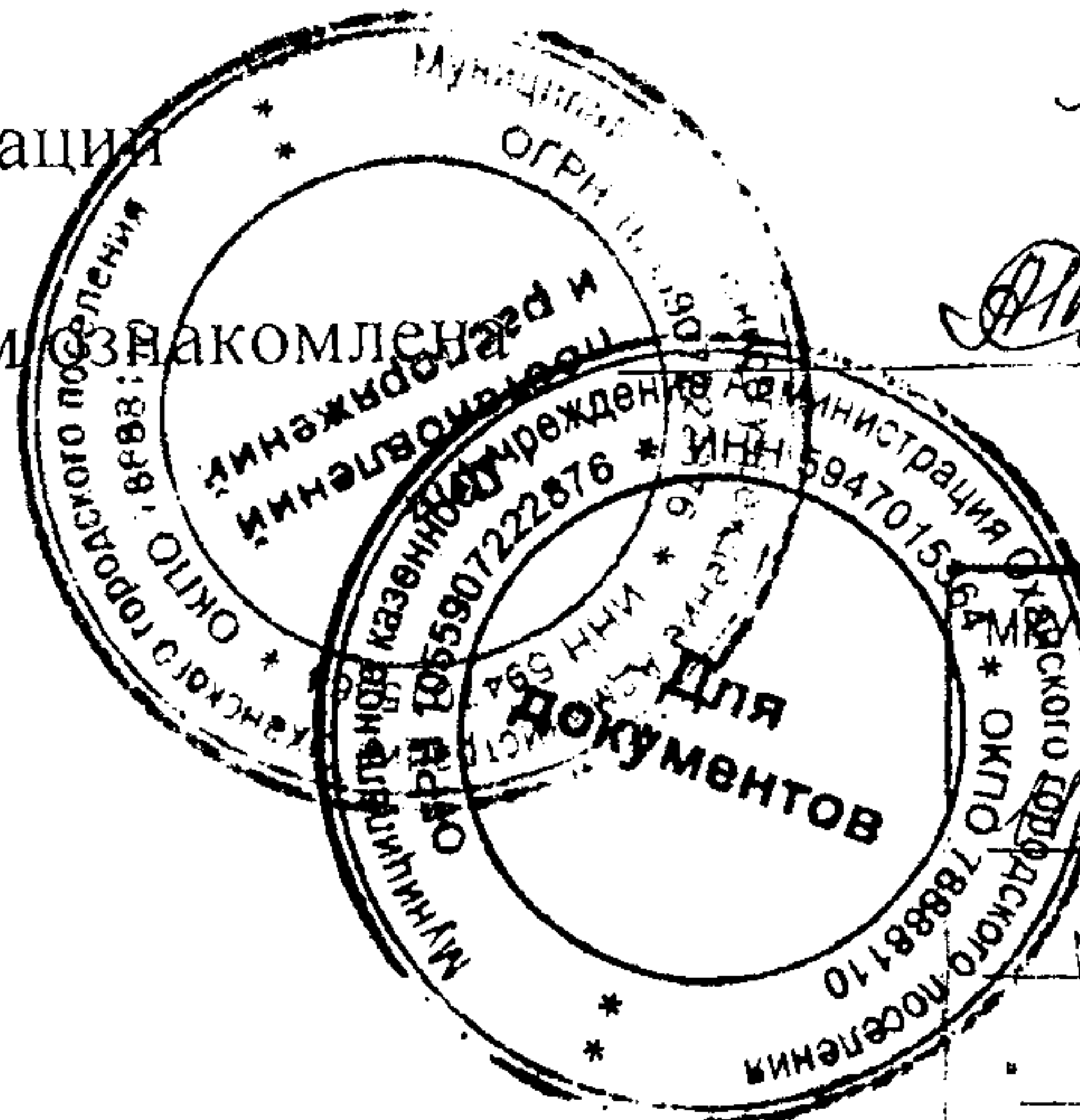
Муравьева

В.М. Муравьева

С распоряжением

Шегай

А.Р. Шегай



Администрация Оханского городского поселения

КОПИЯ ВЕРНА

Шегай Анжелика Робертовна

Шегай А.Р.

25 июня 2012 г.

Приложение №3 к Закону Пермского края
 края
 от _____ № _____

Перечень объектов муниципальной собственности муниципального образования "Оханского муниципального района",
 подлежащих безвозмездной передаче в целях разграничения муниципального имущества
 в собственность Дубровского сельского поселения

№ п/п	Идентификационный код организации	Коды признаков			Юридический адрес организации, местонахождение имущества	Укрупненная специализация	Балансовая /остаточная стоимость основных фондов (по состоянию на 01.01.2012), тыс.руб	Среднесписочная численность персонала (по состоянию на 01.01.2012), чел.
		Министерства (ведомства) в ОКОГУ	Территории в ОКАТО	Отрасли народного хозяйства в ОКВЭД				
1		3	4	5	7	8	9	10
32					Автомобильная дорога, протяженность - 500 м.	с. Дуброво, ул. Заречная	0,0/0,0	
33					Автомобильная дорога, протяженность - 500 м.	с. Дуброво, ул. Гагарина	0,0/0,0	
34					Автомобильная дорога, протяженность - 1150 м.	с. Дуброво, ул. Школьная	0,0/0,0	
35					Автомобильная дорога, протяженность - 780 м.	с. Дуброво, ул. Голубева	0,0/0,0	
36					Автомобильная дорога, протяженность - 700 м.	с. Дуброво, ул. Заякина	0,0/0,0	

37	Автомобильная дорога, протяженность - 650 м.	с. Дуброво, ул. Кооперативная	0,0/0,0	
38	Автомобильная дорога, протяженность - 750 м.	с. Дуброво, ул. Бессонова	0,0/0,0	
39	Автомобильная дорога, протяженность - 600 м.	с. Дуброво, ул. Попова	0,0/0,0	
40	Автомобильная дорога, протяженность - 250 м.	с. Дуброво, ул. Полевая	0,0/0,0	
41	Автомобильная дорога, протяженность - 1050 м.	с. Дуброво, ул. Юбилейная	0,0/0,0	
42	Автомобильная дорога, протяженность - 570 м.	с. Дуброво, ул. Советская	0,0/0,0	
43	Автомобильная дорога, протяженность - 320 м.	с. Дуброво, ул. Садовая	0,0/0,0	
44	Автомобильная дорога, протяженность - 320 м.	с. Дуброво, ул. Леонова	0,0/0,0	
45	Автомобильная дорога, протяженность - 850 м.	с. Дуброво, ул. Шилова	0,0/0,0	
46	Автомобильная дорога, протяженность - 830 м.	с. Дуброво, ул. Мишланова	0,0/0,0	
47	Автомобильная дорога, протяженность - 850 м.	с. Дуброво, ул. Новостроек	0,0/0,0	
48	Автомобильная дорога, протяженность - 300 м.	с. Дуброво, ул. Беляева	0,0/0,0	
49	Автомобильная дорога, протяженность - 200 м.	д. Осиновка, ул. Поселковая	0,0/0,0	
50	Автомобильная дорога, протяженность - 1450 м.	д. Осиновка, ул. Бессонова	0,0/0,0	
51	Автомобильная дорога, протяженность - 600 м.	д. Осиновка, ул. Замятина	0,0/0,0	

66	Автомобильная дорога, протяженность-150 м.	с. Пономари, ул. Советская	0,0/0,0	
67	Автомобильная дорога, протяженность-260 м.	с. Пономари, ул. Молодежная	0,0/0,0	
68	Автомобильная дорога, протяженность-850 м.	с. Пономари, ул. Полевая	0,0/0,0	
69	Автомобильная дорога, протяженность-340 м.	с. Пономари, ул. Лесная	0,0/0,0	
70	Автомобильная дорога, протяженность-140 м.	с. Пономари, пер. Садовый	0,0/0,0	
71	Автомобильная дорога, протяженность-330 м.	с. Пономари, ул. Набережная	0,0/0,0	
72	Автомобильная дорога, протяженность-150 м.	с. Пономари, пер. Дружбы	0,0/0,0	
73	Автомобильная дорога, протяженность-610 м.	с. Пономари, ул. Коршуны	0,0/0,0	
74	Автомобильная дорога, протяженность-760 м.	с.Пономари, ул. Луговая	0,0/0,0	
75	Автомобильная дорога, протяженность-140 м.	с. Пономари, 1-й проезд	0,0/0,0	
76	Автомобильная дорога, протяженность-300 м.	с. Пономари, проезд от ул.Центральной до ул. Нагорной	0,0/0,0	
77	Автомобильная дорога, протяженность -100м.	с. Пономари, 2-й проезд	0,0/0,0	
78	Автомобильная дорога, протяженность-220 м.	с. Пономари, проезд № 3	0,0/0,0	
79	Автомобильная дорога, протяженность-50 м.	с. Пономари, проезд №4	0,0/0,0	

80	Автомобильная дорога, протяженность-70 м.	с. Пономари, проезд №5	0,0/0,0	
81	Автомобильная дорога, протяженность-60 м.	с. Пономари, проезд №6	0,0/0,0	
82	Автомобильная дорога, протяженность-100 м.	с. Пономари, проезд №7	0,0/0,0	
83	Автомобильная дорога, протяженность-140 м.	с. Пономари, проезд №8	0,0/0,0	
84	Автомобильная дорога, протяженность-1710 м.	д. Посад	0,0/0,0	
85	Автомобильная дорога, протяженность-2260 м.	д. Мыльники	0,0/0,0	
86	Пожарный водоем, объем 10 куб.м., 1985	с. Дуброво, ул. Ленина, у церкви	0,0/0,0	
87	Пожарный водоем, объем 50 куб.м., 1968	с. Дуброво, ул. Школьная, у Дома культуры	0,0/0,0	
88	Канализационные сети, протяженность 480 м., 1976	с. Дуброво, ул. Школьная, ул. Леонова	353,2/353,2	
89	Водопроводные сети, протяженность-800 м., 1982	с. Дуброво, ул. Заречная	289,5/289,5	
90	Водопроводные сети, протяженность-900 м., 2009	с. Пономари, ул. Луговая, ул. Нагорная	339,1/339,1	
91	Скважина № 6486, 2001	Вблизи с. Дуброво, урочище Кумашное	234,0/152,1	

Приложение №4 к Закону Пермского края
от _____ № _____

**Перечень объектов муниципальной собственности муниципальной образования "Оханского муниципального района",
подлежащих безвозмездной передаче в целях разграничения муниципального имущества**
в собственности Казанского сельского поселения

№ п/п	Идентификационный код организации	Коды признаков			Юридический адрес организации, местонахождение имущества	Укрупненная специализация	Балансовая /остаточная стоимость основных фондов (по состоянию на 01.01.2012), тыс.руб	Среднесписочная численность персонала (по состоянию на 01.01.2012), чел.
		Министерства (ведомства) в ОКОГУ	Территории в ОКАТО	Отрасли народного хозяйства в ОКВЭД				
1		3	4	5	Полное наименование организации, имущества	8	9	10
12					Водопровод, инв. № 4764, протяженность 2912 п.м., 1980		2 087,0/0,0	
13					Водопровод, инв. № 4763, протяженность 1830 п.м., 1980		1104,0/0,0	
14					Автогараж №4, инв. № 4839, общ. S-50,1 кв.м., 1999		105,0/0,0	
15					Водонапорная башня		0,0/0,0	

16					Водонапорная башня	с. Казанка			0,0/0,0
17					Водонапорная башня	д. Окуловка			0,0/0,0
18					Водонапорная башня	д. Заманин			0,0/0,0
19					Автомобильная дорога, протяженность-350 м.	с. Казанка, ул. Щербакова			0,0/0,0
20					Автомобильная дорога, протяженность- 500 м.	с. Казанка, ул. Советская			0,0/0,0
21					Автомобильная дорога, протяженность- 500 м.	с. Казанка, ул. Центральная			0,0/0,0
22					Автомобильная дорога, протяженность - 350 м.	с. Казанка, ул. Молодежная			0,0/0,0
23					Автомобильная дорога, протяженность - 800 м.	с. Казанка, ул. Набережная			0,0/0,0
24					Автомобильная дорога, протяженность- 950 м.	с. Казанка, ул. Камская			0,0/0,0
25					Автомобильная дорога, протяженность - 200 м.	с. Казанка, ул. Зеленая			0,0/0,0
26					Автомобильная дорога, протяженность - 150 м.	с. Казанка, ул. Школьная			0,0/0,0
27					Автомобильная дорога, протяженность - 200 м.	с. Казанка, ул. Уральская			0,0/0,0
28					Автомобильная дорога, протяженность - 200 м.	с. Казанка, ул. Садовая			0,0/0,0
29					Автомобильная дорога, протяженность- 1100 м.	с. Казанка, ул. 50 лет Победы			0,0/0,0
30					Автомобильная дорога, протяженность - 100 м.	с. Казанка, ул. Дорожная			0,0/0,0
31					Автомобильная дорога, протяженность - 300 м.	с. Казанка, пер. Садовый			0,0/0,0
32					Автомобильная дорога, протяженность- 150 м.	с. Казанка, пер. Лесной			0,0/0,0

33				Автомобильная дорога, протяженность - 150 м.	с. Казанка, пер. Больничный		0,0/0,0	
34				Автомобильная дорога, протяженность - 500 м.	д. Замани, ул. Тракторная		0,0/0,0	
35				Автомобильная дорога, протяженность- 500 м.	д. Замани, ул. Ветеранов		0,0/0,0	
36				Автомобильная дорога, протяженность - 550 м.	д. Замани, ул. Полевая		0,0/0,0	
37				Автомобильная дорога, протяженность - 300 м.	д. Замани, ул. Зеленая		0,0/0,0	
38				Автомобильная дорога, протяженность-700 м.	д. Замани, ул. Заречная		0,0/0,0	
39				Автомобильная дорога, протяженность-150 м.	д. Замани, пер. Ошапский		0,0/0,0	
40				Автомобильная дорога, протяженность-250 м.	д. Подскопина, ул. Закопидкина		0,0/0,0	
41				Автомобильная дорога, протяженность-150м.	д. Подскопина, ул. Ключевая		0,0/0,0	
42				Автомобильная дорога, протяженность-400 м.	д. Подскопина, ул. Очерская		0,0/0,0	
43				Автомобильная дорога, протяженность-600 м.	д. Замалая, ул. Мира		0,0/0,0	
44				Автомобильная дорога, протяженность-200 м.	д. Замалая, ул. Строителей		0,0/0,0	
45				Автомобильная дорога, протяженность-250 м.	д. Замалая, ул. Береговая		0,0/0,0	
46				Автомобильная дорога, протяженность-150 м.	д. Замалая, пер. Цветочный		0,0/0,0	
47				Автомобильная дорога, протяженность-300 м.	д. Замалая, пер. Луговой		0,0/0,0	

48				Автомобильная дорога, протяженность-500 м.	Д. Заполье, ул. Запольская		0,0/0,0	
49				Автомобильная дорога, протяженность-450 м.	Д. Заполье, ул. Камская		0,0/0,0	
50				Автомобильная дорога, протяженность-650 м.	Д. Шумиха, ул. Солнечная		0,0/0,0	
51				Автомобильная дорога, протяженность-750 м.	Д. Окуловка, ул. Спортивная		0,0/0,0	
52				Автомобильная дорога, протяженность-300 м.	Д. Окуловка, ул. Речная		0,0/0,0	
53				Автомобильная дорога, протяженность-200 м.	Д. Окуловка, ул. Малая		0,0/0,0	
54				Автомобильная дорога, протяженность-200 м.	Д. Окуловка, ул. Полевая		0,0/0,0	
55				Автомобильная дорога, протяженность-700 м.	Д. Окуловка, ул. Нижняя		0,0/0,0	
56				Автомобильная дорога, протяженность-600 м.	Д. Усолье, ул. Верхняя		0,0/0,0	
57				Автомобильная дорога, протяженность -100м.	Д. Усолье, пер. Березовый		0,0/0,0	
58				Автомобильная дорога, протяженность-150 м.	Д. Усолье, пер. Полевой		0,0/0,0	
59				Автомобильная дорога, протяженность-250 м.	Д. Усолье, пер. Речной		0,0/0,0	
60				Автомобильная дорога, протяженность -900 м.	Д. Осиновка, ул. Оханская		0,0/0,0	
61				Автомобильная дорога, протяженность-300 м.	Д. Осиновка, ул. Лесная		0,0/0,0	
62				Автомобильная дорога, протяженность-100 м.	Д. Заонохово, ул. Тракторная		0,0/0,0	

63					Автомобильная дорога, протяженность-400 м.	Д. Заонохово, ул. Речная			0,0/0,0	
64					Автомобильная дорога, протяженность-150 м.	Д. Заонохово, ул. Нагорная			0,0/0,0	
65					Автомобильная дорога, протяженность-300 м.	д. Ключи 3			0,0/0,0	
66					Автомобильная дорога, протяженность-500 м.	д. Батаиха			0,0/0,0	

Приложение №5 к Закону Пермского края
от _____ № _____

Перечень объектов муниципальной собственности муниципальной образования "Оханского муниципального района",
подлежащих безвозмездной передаче в целях разграничения муниципального имущества

в собственности Острожского сельского поселения

№ п/п	Идентификационный код организации	Коды признаков			Юридический адрес организации, местонахождение имущества	Укрупненная специализация	Балансовая /остаточная стоимость основных фондов (по состоянию на 01.01.2012), тыс.руб	Среднесписочная численность персонала (по состоянию на 01.01.2012), чел.
		Министерства (ведомства) в ОКОГУ	Территории в ОКАТО	Отрасли народного хозяйства в ОКВЭД				
1		3	4	5	7	8	9	10
70					Полное наименование организации, имущества			
71					Автомобильная дорога, протяженность-2450 м.		662,0/0,0	
72					Автомобильная дорога, протяженность- 965 м.		241,0/0,0	
73					Автомобильная дорога, протяженность- 2600 м.		1072,0/0,0	
74					Автомобильная дорога, протяженность - 2800 м.		953,0/0,0	
75					Автомобильная дорога, протяженность - 260 м.		71,0/0,0	
					Пожарный водоем		102,0/0,0	

76					2-х комнатная квартира в многоквартирном доме, общ. S-46, 3 кв.м.	с. Острожка, ул. Советская, д.40, кв.4		807,0/807,0	
----	--	--	--	--	---	--	--	-------------	--

Приложение №6 к Закону Пермского края
от _____ № _____

**Перечень объектов муниципальной собственности муниципального образования "Оханского муниципального района",
подлежащих безвозмездной передаче в целях разграничения муниципального имущества
в собственность Оханского городского поселения**

№ п/п	Идентификационный код организации в ОКПО	Коды признаков			Юридический адрес организации, местонахождение имущества	Укрупненная специализация	Балансовая /остаточная стоимость основных фондов (по состоянию на 01.01.2012), тыс.руб	Среднесписочная численность персонала (по состоянию на 01.01.2012), чел.
		Министерства (ведомства) в ОКОГУ	Территории в ОКАТО	Отрасли народного хозяйства в ОКВЭД				
1		3	4	5		8	9	10
604					Полное наименование организации, имущества			
605					Автомобильная дорога, протяженность- 1726,78 м., 1987г.	г. Оханск, ул. Первомайская	0,0/0,0	
606					Автомобильная дорога, протяженность- 1410,55, 1977 г. м.	г. Оханск, ул. Волдкова	0,0/0,0	
					Автомобильная дорога, протяженность- 1256 м., 1968 г.	г. Оханск, ул. Кирова	0,0/0,0	

Приложение № 6
к Закону Пермского края
от _____ № _____

**ПЕРЕЧЕНЬ
ОБЪЕКТОВ МУНИЦИПАЛЬНОЙ СОБСТВЕННОСТИ МУНИЦИПАЛЬНОГО ОБРАЗОВАНИЯ «ОХАНСКИЙ МУНИЦИПАЛЬНЫЙ РАЙОН», ПОДЛЕЖАЩИХ ПЕРЕДАЧЕ В МУНИЦИПАЛЬНУЮ СОБСТВЕННОСТЬ ОХАНСКОГО ГОРОДСКОГО ПОСЕЛЕНИЯ**

N п/п	Идентификационный код организации в ОКПО	Коды признаков			Полное наименование организации, имущества	Юридический адрес организации, местонахождение имущества	У крупная специализация	Балансовая/остаточная стоимость основных фондов (по состоянию на последнюю отчетную дату), тыс. руб.	Средне-численность персонала (по состоянию на последнюю отчетную дату), чел.
		Министерства (ведомства) в ОКОГУ	Территории в ОКАТО	Отрасли народного хозяйства в ОКВЭД					
1	2	3	4	5	6	7	8	9	10
604					Автомобильная дорога, протяженность – 1726,78 м., год ввода-1987	г. Оханск, ул. Первомайская		0/0	
605					Автомобильная дорога, протяженность – 1410,55 м., год ввода-1977	г. Оханск, ул. Волкова		0/0	
606					Автомобильная дорога, протяженность – 1256 м., год ввода-1968	г. Оханск, ул. Кирова		0/0	
607					Автомобильная дорога, протяженность – 5450 м., год ввода- 1979	г. Оханск, ул. Подвойского		0/0	
608					Автомобильная дорога, протяженность – 2850 м., год ввода- 1971	г. Оханск, ул. Винокурова		0/0	

609	Автомобильная дорога, протяженность – 1450 м., год ввода-1961					г. Оханск, ул. А. Радищева		0/0	
610	Автомобильная дорога, протяженность – 400 м., год ввода-1968					г. Оханск, ул. Набережная		0/0	
611	Автомобильная дорога, протяженность – 450 м., год ввода-1977					г. Оханск, ул. Подгорная		0/0	
612	Автомобильная дорога, протяженность – 300 м., год ввода-1977					г. Оханск, ул. Щукина		0/0	
613	Автомобильная дорога, протяженность – 800 м., год ввода-1977					г. Оханск, ул. Партизанская		0/0	
614	Автомобильная дорога, протяженность – 300 м., год ввода-1986					г. Оханск, ул. Суслова		0/0	
615	Автомобильная дорога, протяженность – 200 м., год ввода-1974					г. Оханск, ул. Чазова		0/0	
616	Автомобильная дорога, протяженность – 700 м., год ввода-1961					г. Оханск, ул. Полевая		0/0	
617	Автомобильная дорога, протяженность – 3300 м., год ввода-1962					г. Оханск, ул. Пионерский проспект		0/0	
618	Автомобильная дорога, протяженность – 250 м., год ввода-1987					г. Оханск, ул. Дорожников		0/0	
619	Автомобильная дорога, протяженность – 250 м., год ввода-1981					г. Оханск, ул. Вожакова		0/0	

620				Автомобильная дорога, протяженность – 400 м., год ввода-1977	г. Оханск, ул. Ерофеевских		0/0	
621				Автомобильная дорога, протяженность – 150 м., год ввода-1987	г. Оханск, ул. Горького		0/0	
622				Автомобильная дорога, протяженность – 2480 м., год ввода- 1977	г. Оханск, ул. Серова		0/0	
623				Автомобильная дорога, протяженность – 1300 м., год ввода- 1962	г. Оханск, ул. Чкалова		0/0	
624				Автомобильная дорога, протяженность – 150 м., год ввода-1987	г. Оханск, ул. Камская		0/0	
625				Автомобильная дорога, протяженность – 1300 м., год ввода-977	г. Оханск, ул. Красная		0/0	
626				Автомобильная дорога, протяженность – 900 м., год ввода-1977	г. Оханск, ул. Куйбышева		0/0	
627				Автомобильная дорога, протяженность – 1050 м., год ввода-1977	г. Оханск, ул. Свердлова		0/0	
628				Автомобильная дорога, о протяженность – 1200 м., год ввода-1961	г. Оханск, ул. Гагарина		0/0	
629				Автомобильная дорога, протяженность – 150 м., год ввода-1962	г. Оханск, ул. Тимирязева		0/0	
630				Автомобильная дорога, протяженность –200 м., год ввода- 1954	г. Оханск, ул. Гастелло		0/0	

631				Автомобильная дорога, протяженность – 500 м., год ввода-1962	г. Оханск, ул. П. Осипенко		0/0	
632				Автомобильная дорога, протяженность – 100 м., год ввода -1954	г. Оханск, ул. Лузина		0/0	
633				Автомобильная дорога, протяженность – 650 м., год ввода-1987	г. Оханск, ул. Пролетарская		0/0	
634				Автомобильная дорога, протяженность – 1600 м., год ввода-1973	г. Оханск, ул. У.Громовой		0/0	
635				Автомобильная дорога, протяженность –150 м., год ввода- 1968	г. Оханск, ул. Лермонтова		0/0	
636				Автомобильная дорога, протяженность – 200 м., год ввода-1968	г. Оханск, ул. Островского		0/0	
637				Автомобильная дорога, протяженность –1600 м., год ввода- 1968	г. Оханск, ул. Белинского		0/0	
638				Автомобильная дорога, протяженность –800 м., год ввода-1991	г. Оханск, ул. 9-го Мая		0/0	
639				Автомобильная дорога, протяженность –260 м., год ввода- 1991	г. Оханск, ул. Богомыгкова		0/0	
640				Автомобильная дорога, протяженность –150 м., год ввода-1991	г. Оханск, ул. Луговая		0/0	
641				Автомобильная дорога, протяженность – 1000 м., год ввода-1992	г. Оханск, ул. Российская		0/0	

642				Автомобильная дорога, протяженность – 550 м., год ввода- 1997	г. Оханск, ул. Кленовая		0/0	
643				Автомобильная дорога, протяженность – 750 м., год ввода- 1981	г. Оханск, ул. 200-летия		0/0	
644				Автомобильная дорога, протяженность – 1400 м., год ввода-1968	г. Оханск, ул. Пушкина		0/0	
645				Автомобильная дорога, протяженность – 1100 м., год ввода-1954	г. Оханск, ул. 3.Космодемьянской		0/0	
646				Автомобильная дорога, протяженность – 500 м., год ввода- 1985	г. Оханск, ул. Комсомольская		0/0	
647				Автомобильная дорога, протяженность – 2000 м., год ввода- 1968	г. Оханск, ул. Котовского		0/0	
648				Автомобильная дорога, протяженность – 450 м., год ввода-1968	г. Оханск, ул. Уральская		0/0	
649				Автомобильная дорога, протяженность – 350 м., год ввода-1985	г. Оханск, ул. Молодежная		0/0	
650				Автомобильная дорога, протяженность – 250 м., год ввода-1962	г. Оханск, ул. Чапаева		0/0	
651				Автомобильная дорога, протяженность – 1100 м., год ввода- 1995	г. Оханск, ул. Спортивная		0/0	
652				Автомобильная дорога, протяженность – 1000 м., год ввода- 1954	г. Оханск, ул. Мичурина		0/0	

653					Автомобильная дорога, протяженность – 680 м., год ввода-1954	г. Оханск, ул. Прикамская		0/0	
654					Автомобильная дорога, протяженность – 150 м., год ввода- 2004	г. Оханск, проезд Тенистый		0/0	
655					Автомобильная дорога, протяженность – 300 м., год ввода- 1954	г. Оханск, ул. Лесная		0/0	
656					Автомобильная дорога, протяженность – 200 м., год ввода-1997	г. Оханск, ул. Степная		0/0	
657					Автомобильная дорога, общая протяженность – 250 м., год ввода-1995	г. Оханск, ул. Рудометова		0/0	
658					Автомобильная дорога, протяженность – 200 м., год ввода- 2004	г. Оханск, ул. Анненкова		0/0	
659					Автомобильная дорога, протяженность – 300 м., год ввода- 2004	г. Оханск, ул. Зеленая		0/0	
660					Кабельная линия КЛ-10 кВ от ТП № 29 до опоры № 49, фидер № 5, общая протяженность – 100 м., год ввода-1989	г. Оханск, ул. Ленина		0/0	
661					Кабельная линия КЛ-10 кВ от ТП № 25 до опоры № 79, 17 фидер № 5, общая протяженность – 80 м., год ввода- 2004	г. Оханск, ул. Винокурова		0/0	
662					Кабельная линия КЛ-10 кВ от ТП № 17 до опоры № 8, фидер № 5, общая протяженность –150 м., год ввода-2004	г. Оханск, ул. Ленина		0/0	

663					Кабельная линия КЛ- 0,4 кВ от ТП № 25, фидер Ленина №81, общая протяженность –60 м., год ввода-2004	г. Оханск, ул. Ленина		0/0	
664					Жилой дом, общая S – 51,1 кв.м., год ввода- 1959	г.Оханск, ул. Котовского, 63		0/0	
665					Квартира № 1 в многоквартирном доме, общая S – 25,7 кв.м., год ввода-1966	г.Оханск, ул. Первомайская, 34		0/0	
666					Квартира № 2 в многоквартирном доме, общая S – 52,4 кв.м., год ввода-1966	г.Оханск, ул. Первомайская, 34		0/0	
667					Квартира № 1 в многоквартирном доме, общая S – 54,3 кв.м., год ввода-1985	г.Оханск, ул. Пионерский проспект, 17 «а»		0/0	
668					Квартира № 2 в многоквартирном доме, общая S – 32,6 кв.м. год ввода-1981	г.Оханск, ул. Котовского, 10		0/0	
669					Жилой дом, общая S – 31,3 кв.м., год ввода-1959	г.Оханск, ул. Белинского, 1		0/0	
670					Квартира № 1 в многоквартирном доме, общая S – 62,1 кв.м., год ввода-1985	г.Оханск, ул. Пионерский проспект, 2 «б»		0/0	
671					Квартира № 2 в многоквартирном доме, общая S – 63 кв.м., год ввода-1985	г.Оханск, ул. Пионерский проспект, 2 «б»		0/0	

672					Пожарный водоем, объем – 100 куб.м., год ввода- 1978	г.Оханск, вблизи жилого дома № 75 по ул. Первомайской		0/0	
673					Пожарный водоем, объем – 100 куб.м., год ввода- 1976	г.Оханск, вблизи жилого дома № 32 по ул. Волкова		0/0	
674					Пожарный водоем, объем – 50 куб.м., год ввода- 1979	г.Оханск, вблизи жилого дома № 80 по ул. Волкова		0/0	
675					Пожарный водоем, объем – 50 куб.м., год ввода- 1980	г.Оханск, вблизи жилого дома № 22 по ул. Серова		0/0	
676					Пожарный водоем, объем – 100 куб.м., год ввода- 1966	г.Оханск, вблизи жилого дома № 39 по ул. Пролетарской		0/0	
677					Квартира № 18 в многоквартирном доме, общая S- 52,9 кв.м., год ввода- 1978	г.Оханск, ул. Ленина, 65		500/500	
678					Квартира №3 в многоквартирном доме, общая S- 29,2 кв.м., год ввода- 1965	г. Оханск, ул. Первомайская, 19		450/450	
679					Квартира №5 в многоквартирном доме, общая S- 34,3 кв.м., год ввода- 1982	г.Оханск, ул. Чкалова, 32		495/495	
680					Квартира №9 в многоквартирном доме, общая S- 27,6 кв.м., год ввода- 1986	г. Оханск, ул. Винокурова, 22		150/29,2	
681					Квартира №3 в многоквартирном доме, общая S- 17,7 кв.м., год ввода-1986	г. Оханск, ул.Винокурова,22		40/40	
682					Квартира №3 в многоквартирном доме, общая S- 47,0 кв.м.	г. Оханск, ул. Волкова, д.37		70/70	

683					Квартира №3 в многоквартирном доме, общая S- 36,8 кв.м.	г. Оханск, ул. Первомайская, д.78		55/55	
684					Квартира №7 в многоквартирном доме, общая S- 42,2 кв.м.	г. Оханск, ул. Первомайская, д.19		550/550	
685					Квартира №16 в многоквартирном доме, общая S- 44,3 кв.м.	г. Оханск, ул. Подвойского, д.83		807/807	
686					Квартира №, 1 в многоквартирном доме, общая S- 36,8 кв.м.	г. Оханск, ул. Котовского, д.16		536/536	

Приложение 7 к Закону Пермского края
от _____ № _____

**Перечень объектов муниципальной собственности муниципального образования "Оханского муниципального района",
подлежащих безвозмездной передаче в целях разграничения муниципального имущества
в собственность Таборского сельского поселения**

№ п/п	Идентификационный код организации ОКПО	Коды признаков			Полное наименование организации, имущества	Юридический адрес организации, местонахождение имущества	Укрупненная специализация	Балансовая /остаточная стоимость основных фондов (по состоянию на 01.01.2012), тыс.руб	Среднесписочная численность персонала (по состоянию на 01.01.2012), чел.
		Министерства (ведомства) в ОКОГУ	Территории в ОКАТО	Отрасли народного хозяйства в ОКВЭД					
1		3	4	5	6	7	8	9	10
80					Автомобильная дорога, протяженность - 600 м.	с.Таборы, ул.Юбилейная		0,0/0,0	
81					Автомобильная дорога, протяженность - 200 м.	с.Таборы, ул.Центральная		0,0/0,0	
82					Автомобильная дорога, протяженность- 800 м.	с. Таборы, ул.Луговая		0,0/0,0	
83					Автомобильная дорога, протяженность - 600 м.	д.Чугундаи, ул. Березовая		0,0/0,0	
84					Автомобильная дорога, протяженность - 2000 м.	д.Заполье, ул.Дружбы		0,0/0,0	

85					Автомобильная дорога, протяженность - 100 м.	д.Першино, ул.Широкая		0,0/0,0
86					Автомобильная дорога, протяженность - 700 м.	д.Першино, ул.Логовая		0,0/0,0
87					Автомобильная дорога, протяженность- 1000 м.	д.Першино, ул.Камская		0,0/0,0
88					Автомобильная дорога, протяженность- 200 м.	д.Першино, ул.Ключевая		0,0/0,0
89					Автомобильная дорога, протяженность- 2200 м.	д.Мерзляки, ул.Центральная		0,0/0,0
90					Автомобильная дорога, протяженность - 760 м.	д.Мерзляки, ул.Набережная		0,0/0,0
91					Автомобильная дорога, протяженность - 300 м.	д.Першино, пер.Кольцевой		0,0/0,0
92					Автомобильная дорога, протяженность- 500 м.	д.Першино, пер.Нагорный		0,0/0,0
93					Автомобильная дорога, протяженность - 100 м.	д.Першино, пер.Короткий		0,0/0,0
94					Автомобильная дорога, протяженность - 700 м.	д.Першино, ул.Подлесная		0,0/0,0
95					Автомобильная дорога, протяженность - 100 м.	д.Кочегары, пер.Луговой		0,0/0,0
96					Автомобильная дорога, протяженность - 1000 м.	д.Подволок		0,0/0,0
97					Автомобильная дорога, протяженность- 300 м.	д.Мерзляки, ул.Лесная		0,0/0,0
98					Автомобильная дорога, протяженность - 400 м.	д.Мерзляки, ул.Вереранов		0,0/0,0

Приложение 8 к Закону Пермского края
от _____ № _____

**Перечень объектов муниципальной собственности муниципального образования "Оханского муниципального района",
подлежащих безвозмездной передаче в целях разграничения муниципального имущества
в собственность Тулумбаихинского сельского поселения**


№ п/п	Идентификационный код организации ОКПО	Коды признаков			Юридический адрес организации, местонахождение имущества	Укрупненная специализация	Балансовая /остаточная стоимость основных фондов (по состоянию на 01.01.2012), тыс.руб	Среднесписочная численность персонала (по состоянию на 01.01.2012), чел.
		Министерства (ведомства) в ОКОГУ	Территории в ОКАТО	Отрасли народного хозяйства в ОКВЭД				
1		3	4	5	Полное наименование организации, имущества			
162					Автомобильная дорога, протяженность - 300 м.	Д. Копыловка	0,0/0,0	
163					Автомобильная дорога, протяженность - 250 м.	Д. Половинка, ул. Набережная	0,0/0,0	
164					Автомобильная дорога, протяженность - 500 м.	Д. Половинка, ул. Нагорная	0,0/0,0	
165					Автомобильная дорога, протяженность - 500 м.	Д. Половинка, ул. Очерская	0,0/0,0	
166					Автомобильная дорога, протяженность - 800 м.	Д. Половинка, ул. Спортивная	0,0/0,0	

167				Автомобильная дорога, протяженность - 300 м.	д. Тулумбаиха, ул. Зеленая		0,0/0,0	
168				Автомобильная дорога, протяженность - 600 м.	д. Тулумбаиха, ул. Луговая		0,0/0,0	
169				Автомобильная дорога, протяженность- 350 м.	д. Тулумбаиха, ул. Полевая		0,0/0,0	
170				Автомобильная дорога, протяженность- 250 м.	д. Тулумбаиха, ул. Центральная		0,0/0,0	
171				Автомобильная дорога, протяженность- 350 м.	д. Тулумбаиха, ул. Новая		0,0/0,0	
172				Автомобильная дорога, протяженность - 600 м.	д. Тулумбаиха, ул. Победы		0,0/0,0	
173				Автомобильная дорога, протяженность - 750 м.	д. Тулумбаиха, ул. Заречная		0,0/0,0	
174				Автомобильная дорога, протяженность- 400 м.	д. Тулумбаиха, ул. Культуры		0,0/0,0	
175				Автомобильная дорога, протяженность - 860 м.	д. Притыка		0,0/0,0	
176				Автомобильная дорога, протяженность - 400 м.	д. Притыка		0,0/0,0	
177				Автомобильная дорога, протяженность - 450 м.	д. Шалаши		0,0/0,0	
178				Автомобильная дорога, протяженность - 300 м.	д. Березовка		0,0/0,0	
179				Автомобильная дорога, протяженность- 1050 м.	д. Березовка		0,0/0,0	
180				Автомобильная дорога, протяженность - 1420 м.	д. Сухой Лог		0,0/0,0	
181				Автомобильная дорога, протяженность- 1000 м.	д. Болгары		0,0/0,0	

182					Автомобильная дорога, протяженность -500 м.	д. Красные Горки			0,0/0,0	
-----	--	--	--	--	--	------------------	--	--	---------	--



Утверждено Решением Совета
Администрации Оханского сельского
поселения от 27.12.2011 № 288-ЗС



Утверждено Решением Земского
Собрания Оханского муниципального
района от 30.05.2012 № 17/5


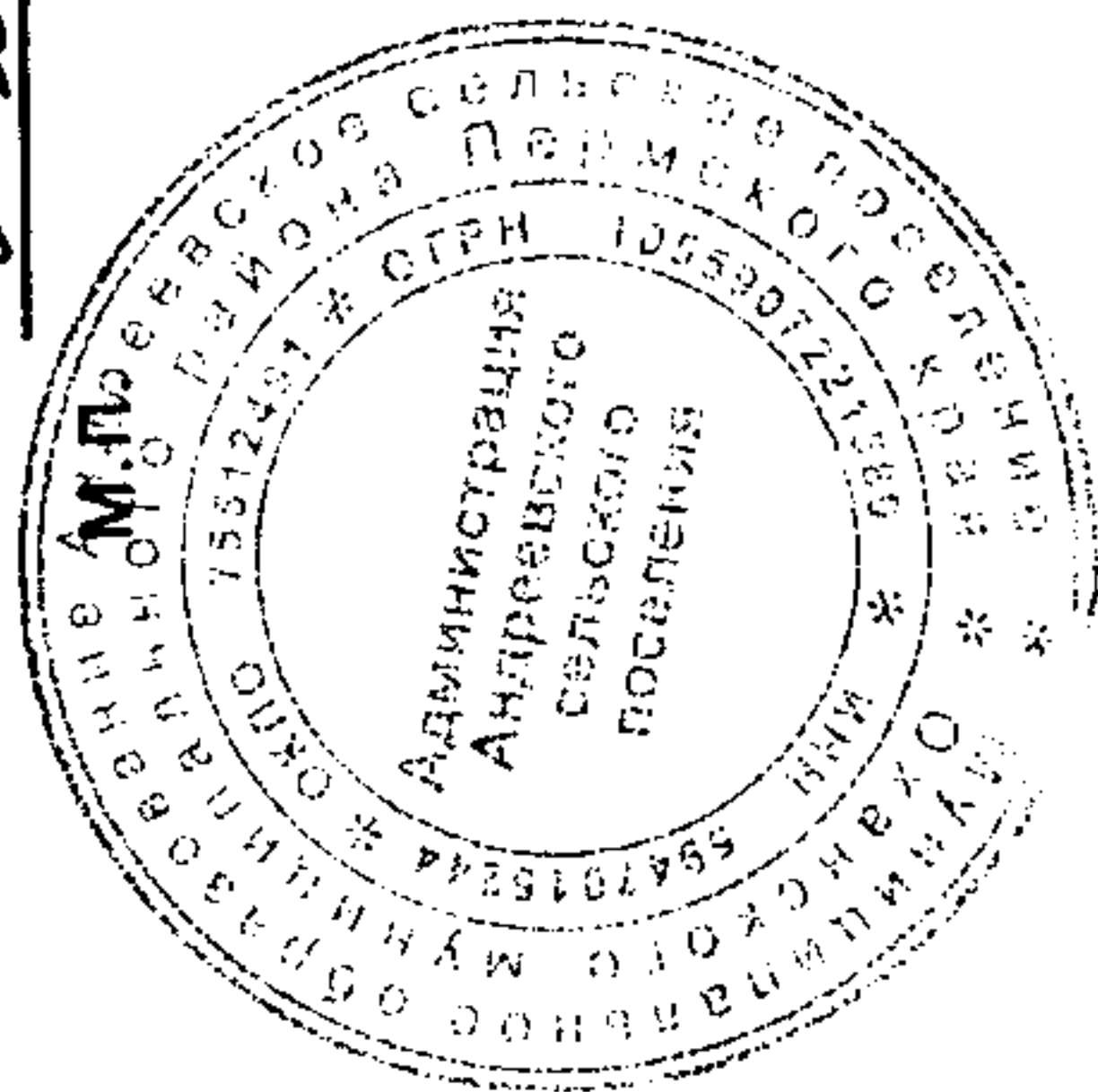
**Перечень объектов муниципальной собственности муниципальной образования " Оханского муниципального района",
подлежащего безвозмездной передаче в целях разграничения муниципального имущества
в собственность Андреевского сельского поселения**

№ п/п	Идентификационный код организации	Коды признаков			Полное наименование организации, имущества	Юридический адрес организации, местонахождение имущества	Укрупнённая специализация	Балансовая /остаточная стоимость основных фондов (по состоянию на 01.01.2012), тыс.руб	Среднесписочная численность персонала (по состоянию на 01.01.2012), чел.
		ОКОГУ	ОКАТО	ОКВЭД					
1		3	4	5	6	7	8	9	10
22					Автомобильная дорога, протяженность - 1500 м.	с.Андреевка, ул.Центральная		0,0/0,0	
23					Автомобильная дорога, протяженность - 600 м.	с.Андреевка, переулочек Крюково		0,0/0,0	
24					Автомобильная дорога, протяженность- 600 м.	с.Андреевка, ул.Школьная		0,0/0,0	
25					Автомобильная дорога, протяженность - 1200 м.	с.Андреевка, ул.Серебренникова		0,0/0,0	
26					Автомобильная дорога, протяженность - 600 м.	с.Андреевка, ул.Молодежная		0,0/0,0	

27					Автомобильная дорога, протяженность - 900 м.	с. Андреевка, ул. Мира		0,0/0,0	
28					Автомобильная дорога, протяженность - 700 м.	с. Андреевка, ул. Прибрежная		0,0/0,0	
29					Автомобильная дорога, протяженность - 1500 м.	с. Андреевка, ул. Уральская		0,0/0,0	
30					Автомобильная дорога, протяженность - 400 м.	с. Андреевка, ул. Ширинкина		0,0/0,0	
31					Автомобильная дорога, протяженность - 700 м.	с. Андреевка, ул. Зеленая		0,0/0,0	
32					Автомобильная дорога, протяженность - 300 м.	с. Андреевка, ул. Бурдина		0,0/0,0	
33					Автомобильная дорога, протяженность - 500 м.	с. Андреевка, пер. Дорожный		0,0/0,0	
34					Автомобильная дорога, протяженность - 800 м.	с. Андреевка, ул. Лесная		0,0/0,0	
35					Автомобильная дорога, протяженность - 800 м.	с. Андреевка, ул. Луговая		0,0/0,0	
36					Автомобильная дорога, протяженность - 400 м.	с. Андреевка, ул. Аксеновская		0,0/0,0	
37					Автомобильная дорога, протяженность - 600 м.	с. Андреевка, ул. Ключевая		0,0/0,0	
38					Автомобильная дорога, протяженность - 1500 м.	с. Андреевка, ул. Дружбы		0,0/0,0	
39					Автомобильная дорога, протяженность - 800 м.	с. Андреевка, ул. Победы		0,0/0,0	
40					Автомобильная дорога, протяженность - 400 м.	д. Гаревляна, ул. Полевая		0,0/0,0	
41					Автомобильная дорога, протяженность - 500 м.	д. Гаревляна, ул. Нагорная		0,0/0,0	

42					Автомобильная дорога, протяженность - 200 м.	д. Гаревяна, пер. Березовый	0,0/0,0	
43					Автомобильная дорога, протяженность - 800 м.	д. Чуран, ул. Рудометова	0,0/0,0	
44					Автомобильная дорога, протяженность - 200 м.	д. Чуран, ул. Тракторная	0,0/0,0	
45					Автомобильная дорога, протяженность - 700 м.	д. Чуран, ул. Красноармейская	0,0/0,0	
46					Автомобильная дорога, протяженность - 400 м.	д. Чуран, проулок Запруд	0,0/0,0	
47					Автомобильная дорога, протяженность - 1200 м.	с. Андреевка - кладбище	0,0/0,0	

Глава сельского поселения
 председатель Совета депутатов
 Андреевского поселения
В.А. Болотова



Утверждено Решением Совета
депутатов Беляевского сельского
поселения от 18.04.2012 № 130





Утверждено Решением Земского
Собрания Оханского муниципального
района от 30.05.2012 № 18/5

**Перечень объектов муниципальной собственности муниципальной образования "Оханский муниципальный район",
подлежащего безвозмездной передаче в целях разграничения муниципального имущества
в собственность Беляевского сельского поселения**

№ п/п	Идентификационный код организации в ОКПО	Коды признаков				Полное наименование организации, имущества	Юридический адрес организации, местонахождение имущества	Укрупненная специализация	Балансовая /остаточная стоимость основных фондов (по состоянию на 01.01.2012), тыс.руб	Среднесписочная численность персонала (по состоянию на 01.01.2012), чел.
		3	4	5	6					
1								8	9	10
33					Автомобильная дорога, протяженность - 250 м.	с.Беляевка, ул. Молодежная			0,0/0,0	
34					Автомобильная дорога, протяженность - 250 м.	с.Беляевка, ул. Дружбы			0,0/0,0	
35					Автомобильная дорога, протяженность - 250 м.	с.Беляевка, ул. Н.Конечная			0,0/0,0	
36					Автомобильная дорога, протяженность - 400 м.	с.Беляевка, ул. Гаражная			0,0/0,0	
37					Автомобильная дорога, протяженность - 310 м.	с.Беляевка, ул. Складская			0,0/0,0	
38					Автомобильная дорога, протяженность - 390 м.	с.Беляевка, ул. Богомягкова			0,0/0,0	


39	Автомобильная дорога, протяженность - 720 м.				с.Беляевка, ул.Заречная		0,0/0,0	
40	Автомобильная дорога, протяженность-100 м.				с.Беляевка, ул.Камская,		0,0/0,0	
41	Автомобильная дорога, протяженность- 700 м.				с.Беляевка, пер. Лесоучастка		0,0/0,0	
42	Автомобильная дорога, протяженность -820 м.				с.Беляевка, ул.Набережная		0,0/0,0	
43	Автомобильная дорога, протяженность - 300 м.				с.Беляевка, ул.Новая		0,0/0,0	
44	Автомобильная дорога, протяженность - 900 м.				с.Беляевка, ул. Юбилейная		0,0/0,0	
45	Автомобильная дорога, протяженность - 800 м.				с. Беляевка, ул.Полевая		0,0/0,0	
46	Автомобильная дорога, протяженность- 1500 м.				с.Беляевка, ул Советская		0,0/0,0	
47	Автомобильная дорога, протяженность - 800 м.				д.Мысы		0,0/0,0	
48	Автомобильная дорога, протяженность - 800 м.				д.Гляденово		0,0/0,0	
49	Автомобильная дорога, протяженность - 300 м.				д.Ерзовка		0,0/0,0	
50	Автомобильная дорога, протяженность -800 м.				д.Заборье		0,0/0,0	
51	Автомобильная дорога, протяженность- 1000 м.				д.Пташки		0,0/0,0	



М.П.



Утверждено Решением Совета
Депутатов Дубровского сельского
поселения от 27.03.2012 № 12



Утверждено Решением Земского
Собрания Оханского муниципального
района от 30.05.2012 № 19/5

**Перечень объектов муниципальной собственности муниципального образования "Оханский муниципальный район",
подлежащего безвозмездной передаче в целях разграничения муниципального имущества
в собственности Дубровского сельского поселения**

№ п/п	Идентификационный код организации или в ОКПО	Коды признаков			Юридический адрес организации, местонахождение имущества	У крупненая специали зация	/остаточная стоимость основных фондов (по состоянию на 01.01.2012),	чная численность персонала (по состоянию на 01.01.2012),	
		Министерства (ведомства) в ОКОГУ	Территория в ОКАТО	Отрасли народного хозяйства в ОКВЭД					7
1	2	3	4	5	6	7	8	9	10
32					Автомобильная дорога, протяженность - 500 м.	с. Дуброво, ул. Заречная		0,0/0,0	
33					Автомобильная дорога, протяженность - 500 м.	с. Дуброво, ул. Гагарина		0,0/0,0	
34					Автомобильная дорога, протяженность - 1150 м.	с. Дуброво, ул. Школьная		0,0/0,0	
35					Автомобильная дорога, протяженность - 780 м.	с. Дуброво, ул. Голубева		0,0/0,0	
36					Автомобильная дорога, протяженность - 700 м.	с. Дуброво, ул. Заякина		0,0/0,0	
37					Автомобильная дорога, протяженность - 650 м.	с. Дуброво, ул. Кооперативная		0,0/0,0	
38					Автомобильная дорога, протяженность - 750 м.	с. Дуброво, ул. Бессонова		0,0/0,0	
39					Автомобильная дорога, протяженность - 600 м.	с. Дуброво, ул. Попова		0,0/0,0	

40	Автомобильная дорога, протяженность - 250 м.	с. Дуброво, ул. Полевая	0,0/0,0	
41	Автомобильная дорога, протяженность - 1050 м.	с. Дуброво, ул. Юбилейная	0,0/0,0	
42	Автомобильная дорога, протяженность - 570 м.	с. Дуброво, ул. Советская	0,0/0,0	
43	Автомобильная дорога, протяженность - 320 м.	с. Дуброво, ул. Садовая	0,0/0,0	
44	Автомобильная дорога, протяженность - 320 м.	с. Дуброво, ул. Леонова	0,0/0,0	
45	Автомобильная дорога, протяженность - 850 м.	с. Дуброво, ул. Шилова	0,0/0,0	
46	Автомобильная дорога, протяженность - 830 м.	с. Дуброво, ул. Мишланова	0,0/0,0	
47	Автомобильная дорога, протяженность - 850 м.	с. Дуброво, ул. Новостроек	0,0/0,0	
48	Автомобильная дорога, протяженность - 300 м.	с. Дуброво, ул. Беяева	0,0/0,0	
49	Автомобильная дорога, протяженность - 200 м.	д. Осинька, ул. Поселковая	0,0/0,0	
50	Автомобильная дорога, протяженность - 1450 м.	д. Осинька, ул. Бессонова	0,0/0,0	
51	Автомобильная дорога, протяженность - 600 м.	д. Осинька, ул. Замятина	0,0/0,0	
52	Автомобильная дорога, протяженность - 400 м.	д. Осинька, проезд с ул. Тракторная на ул. Бессонова к детскому саду	0,0/0,0	
53	Автомобильная дорога, протяженность - 240 м.	д. Галешник, ул. Полевая	0,0/0,0	
54	Автомобильная дорога, протяженность - 850 м.	д. Галешник, ул. Лынозаводская	0,0/0,0	
55	Автомобильная дорога, протяженность - 570 м.	д. Галешник, ул. Заречная	0,0/0,0	
56	Автомобильная дорога, протяженность - 600 м.	д. Галешник, ул. Прудовая	0,0/0,0	

57				Автомобильная дорога, протяженность - 120 м.	д. Галешник, ул. Береговая		0,0/0,0
58				Автомобильная дорога, протяженность-1050 м.	д. Лариха, ул. Полевая		0,0/0,0
59				Автомобильная дорога, протяженность-200 м.	д. Лариха, ул. Южная		0,0/0,0
60				Автомобильная дорога, протяженность-80 м.	д. Лариха, ул. Арендаторов		0,0/0,0
61				Автомобильная дорога, протяженность-100м.	д. Лариха, ул. Подгорная		0,0/0,0
62				Автомобильная дорога-400 м.	д. Лариха, ул. Бурдиных		0,0/0,0
63				Автомобильная дорога, протяженность-2120 м.	с. Пономари, ул. Заречная		0,0/0,0
64				Автомобильная дорога, протяженность-1000 м.	с. Пономари, ул. Нагорная		0,0/0,0
65				Автомобильная дорога, протяженность-300 м.	с. Пономари, ул. Мира		0,0/0,0
66				Автомобильная дорога, протяженность-150 м.	с. Пономари, ул. Советская		0,0/0,0
67				Автомобильная дорога, протяженность-260 м.	с. Пономари, ул. Молодежная		0,0/0,0
68				Автомобильная дорога, протяженность-850 м.	с. Пономари, ул. Полевая		0,0/0,0
69				Автомобильная дорога, протяженность-340 м.	с. Пономари, ул. Лесная		0,0/0,0
70				Автомобильная дорога, протяженность-140 м.	с. Пономари, пер. Садовый		0,0/0,0
71				Автомобильная дорога, протяженность-330 м.	с. Пономари, ул. Набережная		0,0/0,0
72				Автомобильная дорога, протяженность-150 м.	с. Пономари, пер. Дружбы		0,0/0,0
73				Автомобильная дорога, протяженность-610 м.	с. Пономари, ул. Коршуны		0,0/0,0
74				Автомобильная дорога, протяженность-760 м.	с. Пономари, ул. Луговая		0,0/0,0


75	Автомобильная дорога, протяженность-140 м.	с. Пономари, 1-й проезд	0,0/0,0	
76	Автомобильная дорога, протяженность-300 м.	проезд от ул.Центральной до ул. Нагорной	0,0/0,0	
77	Автомобильная дорога, протяженность -100м.	с. Пономари, 2-й проезд	0,0/0,0	
78	Автомобильная дорога, протяженность-220 м.	с. Пономари, проезд № 3	0,0/0,0	
79	Автомобильная дорога, протяженность-50 м.	с. Пономари, проезд №4	0,0/0,0	
80	Автомобильная дорога, протяженность-70 м.	с. Пономари, проезд №5	0,0/0,0	
81	Автомобильная дорога, протяженность-60 м.	с. Пономари, проезд №6	0,0/0,0	
82	Автомобильная дорога, протяженность-100 м.	с. Пономари, проезд №7	0,0/0,0	
83	Автомобильная дорога, протяженность-140 м.	с. Пономари, проезд №8	0,0/0,0	
84	Автомобильная дорога, протяженность-1710 м.	д. Посад	0,0/0,0	
85	Автомобильная дорога, протяженность-2260 м.	д. Мыльники	0,0/0,0	
86	Пожарный водоем, объем 10 куб.м., 1985	с. Дуброво, ул. Ленина, у церкви	0,0/0,0	
87	Пожарный водоем, объем 50 куб.м, 1968	с. Дуброво, ул. Школьная, у Дома культуры	0,0/0,0	
88	Канализационные сети, протяженность 480 м., 1976	с. Дуброво, ул. Школьная, ул. Леонова	353,2/353,2	
89	Водопроводные сети, протяженность-800 м., 1982	с. Дуброво, ул. Заречная	289,5/289,5	
90	Водопроводные сети, протяженность-900 м., 2009	с. Пономари, ул. Луговая, ул. Нагорная	339,1/339,1	


91				Свяжина № 6486, 2001	Вблизи с. Дуброво, урочище Кумашное	234,0/152,1	
----	--	--	--	----------------------	--	-------------	--

Глава Сельского поселения
 Председатель Совета депутатов
 Дубровского поселения
 Д.В. Байдин




Глава муниципального района
 Оханского муниципального района
 администрации
 А.И. Зубриков





Совета
сельского
№ 15



Решением Земского
Муниципального
№ 20/5

Муниципальной собственности муниципального образования "Оханский муниципальный район",
в целях разграничения муниципального имущества
в собственности Казанского сельского поселения

№ п/п	Идентификационный код организации	Коды признаков			Полное наименование организации, имущества	Юридический адрес организации, местонахождение имущества	Укрупненная специализация	Балансовая /остаточная стоимость основных фондов (по состоянию на 01.01.2012), тыс.руб	Среднесписочная численность персонала (по состоянию на 01.01.2012), чел.
		ОКПО	ОКОГУ	ОКАТО					
1		3	4	5	6	7	8	9	10
12					Водопровод, инв. № 4764, протяженность 2912 п.м., 1980	Д. Окуловка		2 087,0/0,0	
13					Водопровод, инв. № 4763, протяженность 1830 п.м., 1980	Д. Замани		1104,0/0,0	
14					Автогараж №4, инв. № 4839, общ. S-50,1 кв.м., 1999	с. Казанка, ул. Садовая, д.1Д.		105,0/0,0	
15					Водонапорная башня	с. Казанка		0,0/0,0	


16					Водонапорная башня	с. Казанка			0,0/0,0
17					Водонапорная башня	д. Окуловка			0,0/0,0
18					Водонапорная башня	д. Замани			0,0/0,0
19					Автомобильная дорога, протяженность-350 м.	с. Казанка, ул. Щербакова			0,0/0,0
20					Автомобильная дорога, протяженность- 500 м.	с. Казанка, ул. Советская			0,0/0,0
21					Автомобильная дорога, протяженность- 500 м.	с. Казанка, ул. Центральная			0,0/0,0
22					Автомобильная дорога, протяженность - 350 м.	с. Казанка, ул. Молодежная			0,0/0,0
23					Автомобильная дорога, протяженность - 800 м.	с. Казанка, ул. Набережная			0,0/0,0
24					Автомобильная дорога, протяженность- 950 м.	с. Казанка, ул. Камская			0,0/0,0
25					Автомобильная дорога, протяженность - 200 м.	с. Казанка, ул. Зеленая			0,0/0,0
26					Автомобильная дорога, протяженность - 150 м.	с. Казанка, ул. Школьная			0,0/0,0
27					Автомобильная дорога, протяженность - 200 м.	с. Казанка, ул. Уральская			0,0/0,0
28					Автомобильная дорога, протяженность - 200 м.	с. Казанка, ул. Садовая			0,0/0,0
29					Автомобильная дорога, протяженность- 1100 м.	с. Казанка, ул. 50 лет Победы			0,0/0,0
30					Автомобильная дорога, протяженность - 100 м.	с. Казанка, ул. Дорожная			0,0/0,0
31					Автомобильная дорога, протяженность - 300 м.	с. Казанка, пер. Садовый			0,0/0,0
32					Автомобильная дорога, протяженность- 150 м.	с. Казанка, пер. Лесной			0,0/0,0

33	Автомобильная дорога, протяженность - 150 м.	с. Казанка, пер. Больничный	0,0/0,0	
34	Автомобильная дорога, протяженность - 500 м.	д. Замани, ул. Тракторная	0,0/0,0	
35	Автомобильная дорога, протяженность - 500 м.	д. Замани, ул. Ветеранов	0,0/0,0	
36	Автомобильная дорога, протяженность - 550 м.	д. Замани, ул. Полевая	0,0/0,0	
37	Автомобильная дорога, протяженность - 300 м.	д. Замани, ул. Зеленая	0,0/0,0	
38	Автомобильная дорога, протяженность - 700 м.	д. Замани, ул. Заречная	0,0/0,0	
39	Автомобильная дорога, протяженность - 150 м.	д. Замани, пер. Ошапский	0,0/0,0	
40	Автомобильная дорога, протяженность - 250 м.	д. Подскопина, ул. Закопидкина	0,0/0,0	
41	Автомобильная дорога, протяженность - 150 м.	д. Подскопина, ул. Ключевая	0,0/0,0	
42	Автомобильная дорога, протяженность - 400 м.	д. Подскопина, ул. Очерская	0,0/0,0	
43	Автомобильная дорога, протяженность - 600 м.	д. Замала, ул. Мира	0,0/0,0	
44	Автомобильная дорога, протяженность - 200 м.	д. Замала, ул. Строителей	0,0/0,0	
45	Автомобильная дорога, протяженность - 250 м.	д. Замала, ул. Береговая	0,0/0,0	
46	Автомобильная дорога, протяженность - 150 м.	д. Замала, пер. Цветочный	0,0/0,0	
47	Автомобильная дорога, протяженность - 300 м.	д. Замала, пер. Луговой	0,0/0,0	

48	Автомобильная дорога, протяженность-500 м.	д. Заполье, ул. Запольская						0,0/0,0
49	Автомобильная дорога, протяженность-450 м.	д. Заполье, ул. Камская						0,0/0,0
50	Автомобильная дорога, протяженность-650 м.	д. Шумиха, ул. Солнечная						0,0/0,0
51	Автомобильная дорога, протяженность-750 м.	д. Окуловка, ул. Спортивная						0,0/0,0
52	Автомобильная дорога, протяженность-300 м.	д. Окуловка, ул. Речная						0,0/0,0
53	Автомобильная дорога, протяженность-200 м.	д. Окуловка, ул. Малая						0,0/0,0
54	Автомобильная дорога, протяженность-200 м.	д. Окуловка, ул. Полевая						0,0/0,0
55	Автомобильная дорога, протяженность-700 м.	д. Окуловка, ул. Нижняя						0,0/0,0
56	Автомобильная дорога, протяженность-600 м.	д. Усолжье, ул. Верхняя						0,0/0,0
57	Автомобильная дорога, протяженность -100м.	д. Усолжье, пер. Березовый						0,0/0,0
58	Автомобильная дорога, протяженность-150 м.	д. Усолжье, пер. Полевой						0,0/0,0
59	Автомобильная дорога, протяженность-250 м.	д. Усолжье, пер. Речной						0,0/0,0
60	Автомобильная дорога, протяженность -900 м.	д. Осиновка, ул. Оханская						0,0/0,0
61	Автомобильная дорога, протяженность-300 м.	д. Осиновка, ул. Лесная						0,0/0,0
62	Автомобильная дорога, протяженность-100 м.	д. Заонохово, ул. Тракторная						0,0/0,0

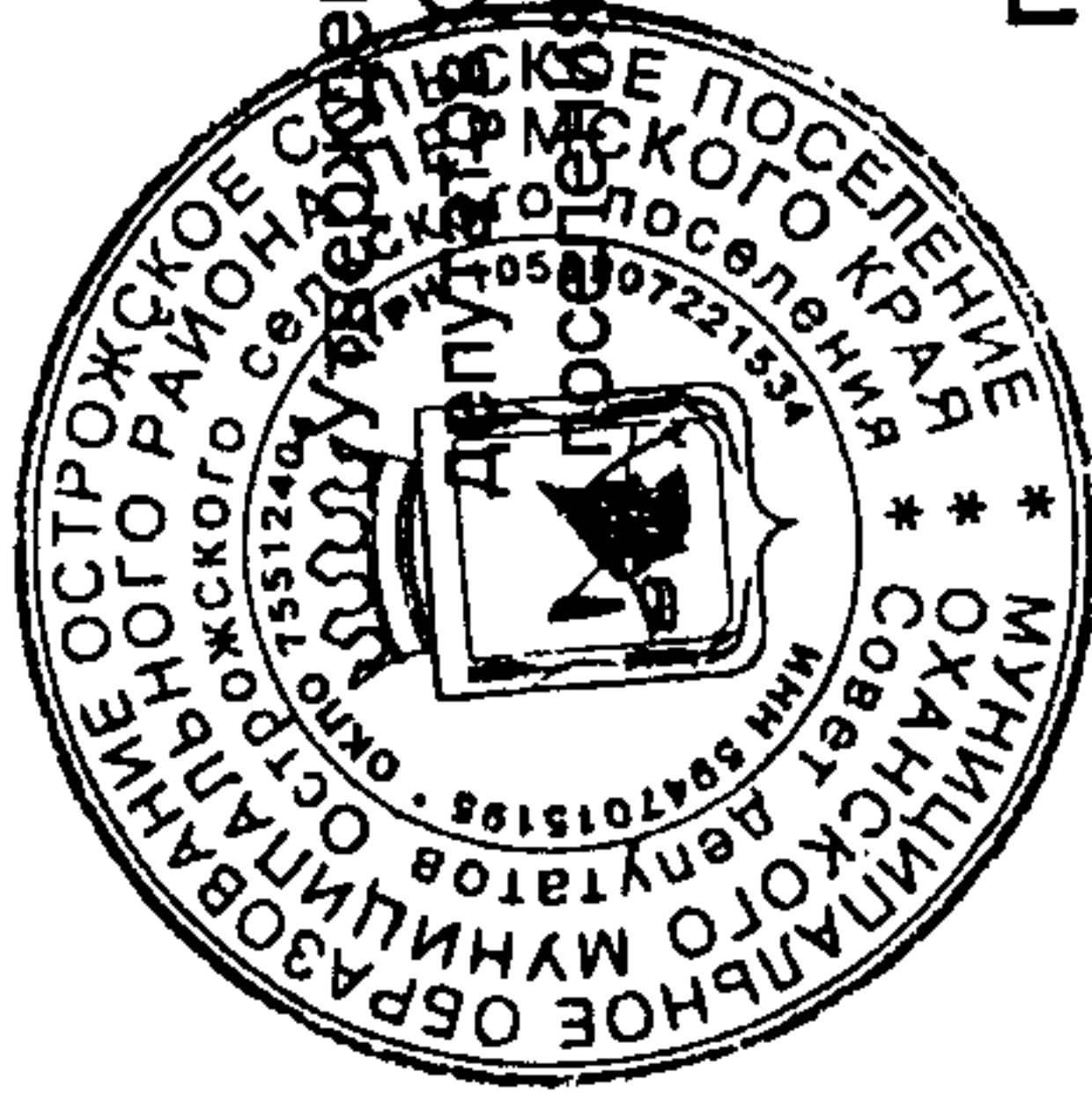
63	Автомобильная дорога, протяженность-400 м.	Д. Заонохово, ул. Речная	0,0/0,0	
64	Автомобильная дорога, протяженность-150 м.	Д. Заонохово, ул. Нагорная	0,0/0,0	
65	Автомобильная дорога, протяженность-300 м.	Д. Ключи 3	0,0/0,0	
66	Автомобильная дорога, протяженность-500 м.	Д. Батаиха	0,0/0,0	

Глава сельского поселения
председатель Совета депутатов
Казанского поселения
М.П. - Л.А.Власова



Глава муниципального района
глава администрации
Оханского муниципального района
М.П. Ам.Зубриков





Утверждено Решением Совета
Острожского сельского
Дружеского поселения
от 04.03.2012 № 194





Утверждено Решением Земского
Собрания Оханского
района от 30.05.2012 №21/5

**Перечень объектов муниципальной собственности муниципального образования "Оханский муниципальный район",
подлежащего безвозмездной передаче в целях разграничения муниципального имущества
в собственность Острожского сельского поселения**


№ п/п	Коды признаков					Юридический адрес организации, местонахождение имущества	Укрупнё нная специал изация	Балансовая /остаточная стоимость основных фондов (по состоянию на 01.01.2012), тыс.руб	Среднеспи сочная численност ь персонала (по состоянию на 01.01.2012 , чел.
	Иденти фикаци онный код органи зации в ОКПО	Минист ерства (ведомс тва) в ОКОГУ	Террито рии в ОКАТО	Отрасл и народно го хозяйст ва в ОКВЭД	6				
1	2	3	4	5	6	7	8	9	10
70					Автомобильная дорога, протяженность-2450 м.	Д. Горюхалиха		662,0/0,0	
71					Автомобильная дорога, протяженность- 965 м.	Д. Шалыга		241,0/0,0	
72					Автомобильная дорога, протяженность- 2600 м.	Д. Зародники		1072,0/0,0	
73					Автомобильная дорога, протяженность - 2800 м.	Д. Казымово		953,0/0,0	

74				Автомобильная дорога, протяженность - 260 м.	Д. Касьяново			71,0/0,0	
75				Пожарный водоем	Д. Сычи			102,0/0,0	
76				2-х комнатная квартира в многоквартирном доме, общ. S-46,3 кв.м.	с. Острожка, ул. Советская, д.40, кв.4			807,0/807,0	


Глава сельского поселения -
Председатель Совета депутатов
Острожского поселения
А.А.Аверина



Глава муниципального района
Глава администрации
Оханского муниципального района
А.И.Зубриков



Утверждено решением Думы
Оханского городского поселения
Пермского края
от 23.01.2012 №271, от 19.03.2012 №287



Утверждено
Собранием Оханского муниципального
района от 30.05.2012 № 24/5

**Перечень объектов муниципальной собственности муниципального образования "Оханского муниципального района",
подлежащих безвозмездной передаче в целях разграничения муниципального имущества
в собственность городского поселения**

№ п/п	Идентификационный код организации в ОКПО	Коды признаков					Юридический адрес организации, местонахождение имущества	Укрупненная специализация	Балансовая стоимость основных фондов (по состоянию на 01.01.2012), тыс.руб	Среднесписочная численность персонала (по состоянию на 01.01.2012), чел.
		3	4	5	6	7				
1										
604					Автомобильная дорога, протяженность-1726,78 м., 1987г.	г. Оханск, ул. Первомайская		0,0/00		
605					Автомобильная дорога, протяженность- 1410,55, 1977 г. м.	г. Оханск, ул. Волдкова		0,0/0,0		
606					Автомобильная дорога, протяженность- 1256 м., 1968 г.	г. Оханск, ул. Кирова		0,0/0,0		

607					Автомобильная дорога, протяженность - 5450 м., 1979 г.	г. Оханск, ул. Подвойского			0,0/0,0	
608					Автомобильная дорога, протяженность-2850 м., 1971 г.	г. Оханск, ул. Винокурова			0,0/00	
609					Автомобильная дорога, протяженность-1450 м., 1961 г.	г. Оханск, ул. А.Радищева			0,0/0,0	
610					Автомобильная дорога, протяженность-400 м., 1968 г.	г. Оханск, ул. Набережная			0,0/0,0	
611					Автомобильная дорога, протяженность-450 м., 1977 г.	г. Оханск, ул. Подгорная			0,0/00	
612					Автомобильная дорога, протяженность-300 м., 1977 г.	г. Оханск, ул. Щукина			0,0/0,0	
613					Автомобильная дорога, протяженность-800 м., 1977 г.	г. Оханск, ул. Партизанская			0,0/0,0	
614					Автомобильная дорога, протяженность-300 м., 1986 г.	г. Оханск, ул. Суслова			0,0/00	
615					Автомобильная дорога, протяженность-200 м., 1974 г.	г. Оханск, ул. Чазова			0,0/0,0	
616					Автомобильная дорога, протяженность-700 м., 1961 г.	г. Оханск, ул. Полевая			0,0/0,0	

617				Автомобильная дорога, протяженность-3300 м., 1962 г.	г. Оханск, ул. Пионерский проспект		0,0/0,0	
618				Автомобильная дорога, протяженность-250 м., 1987 г.	г. Оханск, ул. Дорожников		0,0/0,0	
619				Автомобильная дорога, протяженность- 250 м., 1981 г.	г. Оханск, ул. Вожакова		0,0/0,0	
620				Автомобильная дорога, протяженность- 400 м., 1977 г.	г. Оханск, ул. Ерофеевских		0,0/0,0	
621				Автомобильная дорога, протяженность 150 м., 1987	г. Оханск, ул. Горького		0,0/0,0	
622				Автомобильная дорога, протяженность-2480 м., 1977г.	г. Оханск, ул. Серова		0,0/0,0	
623				Автомобильная дорога, протяженность- 1300, 1962 г. м.	г. Оханск, ул. Чкалова		0,0/0,0	
624				Автомобильная дорога, протяженность- 150 м., 1987 г.	г. Оханск, ул. Камская		0,0/0,0	
625				Автомобильная дорога, протяженность - 1300 м., 1977 г.	г. Оханск, ул. Красная		0,0/0,0	
626				Автомобильная дорога, протяженность-900 м., 1977 г.	г. Оханск, ул. Куйбышева		0,0/0,0	

627					Автомобильная дорога, протяженность-1050 м., 1977 г.	г. Оханск, ул. Свердлова		0,0/0,0	
628					Автомобильная дорога, протяженность-1200 м., 1961 г.	г. Оханск, ул. Гагарина		0,0/0,0	
629					Автомобильная дорога, протяженность-150 м., 1962 г.	г. Оханск, ул. Тимирязева		0,0/0,0	
630					Автомобильная дорога, протяженность-200 м., 1954 г.	г. Оханск, ул. Гастелло		0,0/00	
631					Автомобильная дорога, протяженность-500 м., 1962 г.	г. Оханск, ул. П.Осипенко		0,0/0,0	
632					Автомобильная дорога, протяженность 100 м., 1954 г.	г. Оханск, ул. Лузина		0,0/0,0	
633					Автомобильная дорога, протяженность-650 м., 1987 г.	г. Оханск, ул. Пролетарская		0,0/00	
634					Автомобильная дорога, протяженность-1600 м., 1973 г.	г. Оханск, ул. У.Громовой		0,0/0,0	
635					Автомобильная дорога, протяженность-150 м., 1968 г.	г. Оханск, ул. Лермонтова		0,0/0,0	
636					Автомобильная дорога, протяженность-200 м., 1968 г.	г. Оханск, ул. Островского		0,0/00	

637	Автомобильная дорога, протяженность- 1600 м., 1968 г.				г. Оханск, ул. Белинского		0,0/0,0	
638	Автомобильная дорога, протяженность- 800 м., 1991 г.				г. Оханск, ул. 9-го Мая		0,0/0,0	
639	Автомобильная дорога, протяженность-260 м., 1991г.				г. Оханск, ул. Богомяквова		0,0/00	
640	Автомобильная дорога, протяженность- 150 м., 1991 г. м.				г. Оханск, ул. Волдкова		0,0/0,0	
641	Автомобильная дорога, протяженность- 1000 м., 1992 г.				г. Оханск, ул. Российская		0,0/0,0	
642	Автомобильная дорога, протяженность - 550 м., 1997 г.				г. Оханск, ул. Кленовая		0,0/0,0	
643	Автомобильная дорога, протяженность-750 м., 1981 г.				г. Оханск, ул. 200-летия		0,0/00	
644	Автомобильная дорога, протяженность-1400 м., 1968 г.				г. Оханск, ул. Пушкина		0,0/0,0	
645	Автомобильная дорога, протяженность-1100 м., 1954 г.				г. Оханск, ул. 3.Космодемьянской		0,0/0,0	
646	Автомобильная дорога, протяженность-500 м., 1985 г.				г. Оханск, ул. Комсомольская		0,0/00	

647				Автомобильная дорога, протяженность-2000 м., 1968 г.	г. Оханск, ул. Котовского		0,0/0,0	
648				Автомобильная дорога, протяженность-450 м., 1968 г.	г. Оханск, ул. Уральская		0,0/0,0	
649				Автомобильная дорога, протяженность-350 м., 1985 г.	г. Оханск, ул. Молодежная		0,0/00	
650				Автомобильная дорога, протяженность-250 м., 1962 г.	г. Оханск, ул. Чапаева		0,0/0,0	
651				Автомобильная дорога, протяженность-1100 м., 1995 г.	г. Оханск, ул. Полевая		0,0/0,0	i
652				Автомобильная дорога, протяженность-1000 м., 1954 г.	г. Оханск, ул. Мичурина		0,0/00	
653				Автомобильная дорога, протяженность-680 м., 1954 г.	г. Оханск, ул. Прикамская		0,0/0,0	
654				Автомобильная дорога, протяженность- 150 м., 2004 г.	г. Оханск, проезд Теннисный		0,0/0,0	
655				Автомобильная дорога, протяженность- 300 м., 1954 г.	г. Оханск, ул. Лесная		0,0/0,0	
656				Автомобильная дорога, протяженность200 м., 1997	г. Оханск, ул. Степная		0,0/0,0	



657					Автомобильная дорога, протяженность-250 м., 1995г.	г. Оханск, ул. Рудометова		0,0/00	
658					Автомобильная дорога, протяженность- 200, 2004 г. м.	г. Оханск, ул. Анненкова		0,0/0,0	
659					Автомобильная дорога, протяженность- 300 м., 2004 г.	г. Оханск, ул. Зеленая		0,0/0,0	
660					Кабельная линия КЛ-10 кВ от ТП №29 до опоры №49, фидер №5, общая протяженность- 100м, 1989 г.	г. Оханск, ул. Ленина		0,0/0,0	
661					Кабельная линия КЛ-10 кВ от ТП №25 до опоры №79, 17 фидер №5, общая протяженность-80 м., 2004 г.	г. Оханск, ул. Винокурова		0,0/00	
662					Кабельная линия КЛ-10 кВ от ТП №17 до опоры №8, фидер №5, общая протяженность-150 м., 2004 г.	г. Оханск, ул. Ленина		0,0/0,0	
663					Кабельная линия КЛ-0,4 кВ от ТП № 25, фидер Ленина №81, общая протяженность-60 м., 2004 г.	г. Оханск, ул. Ленина		0,0/0,0	
664					Жилой дом, общС-51,1 кв.м., 1959 г.	г. Оханск, ул. Котовского, д.63		0,0/0,0	


665	Квартира №1 в многоквартирном доме, общ. S-25,7 кв.м., 1966 г.	г. Оханск, ул. Первомайская, д.64	0,0/0,0						
666	Квартира №2 в многоквартирном доме, общ. S-52.4 кв.м., 1966 г.	г. Оханск, ул. Первомайская, д.34	0,0/0,0						
667	Квартира №1 в многоквартирном доме, общ. S-54,3 кв.м., 1985 г.	г. Оханск, ул. Пионерский проспект, д. 17"а"	0,0/0,0						
668	Квартира №2 в многоквартирном доме, общ. S-32,6 кв.м., 1981 г.	г. Оханск, ул. Котовского, д.10	0,0/0,0						
669	Жилой дом, общ. S31,3 кв.м., 1959 г.	г. Оханск, ул. Белинского, д.1	0,0/0,0						
670	Квартира №1 в многоквартирном доме, общ. S-62,1 кв.м., 1985 г.	г. Оханск, ул. Пионерский проспект, д.2 "б"	0,0/0,0						
671	Квартира №2 в многоквартирном доме, общ. S-63 кв.м., 1985 г.	г. Оханск, ул. Пионерский проспект, д.2 "б"	0,0/0,0						
672	Пожарный водоем, объем -100 куб.м., 1978 г.	г. Оханск, вблизи жилого дома №75 по ул. Первомайской	0,0/0,0						
673	Пожарный водоем, объем -100 куб.м., 1976 г.	г. Оханск, вблизи жилого дома №32 по ул. Волкова	0,0/0,0						
674	Пожарный водоем, объем -50 куб.м., 1979 г.	г. Оханск, вблизи жилого дома №80 по ул. Волкова	0,0/0,0						

675				Пожарный водоем, объем -50 куб.м., 1980 г.	г. Оханск, вблизи жилого дома №22 по ул. Серова		0,0/0,0	
676				Пожарный водоем, объем -100 куб.м.	г. Оханск, ул. Винокурова		0,0/00	
677				Квартира №18 в многоквартирном доме, общ.С-52,9 кв.м., 1978	г. Оханск, ул. Ленина, д.65		500,0/500,0	
678				Квартира № 3 в многоквартирном доме, общая S- 29,2 кв.м., год ввода -1965	г. Оханск, ул. Первомайская, д.19		450,0/450,0	
679				Квартира №5 в многоквартирном доме, общ.С-34,3 кв.м., 1982	г. Оханск, ул. Чкалова, 32		495,0/495,0	
680				Квартира №9 в многоквартирном доме, общ.С-27,6 кв.м., 1986	г. Оханск, ул. Винокурова, д.22		150,0/29,2	
681				Квартира №3 в многоквартирном доме, общ.С-17,7 кв.м., 1986 г.	г. Оханск, ул. Винокурова, д.22		40,0/40,0	
682				Квартира №3 в многоквартирном доме, общ.С-47,0 кв.м.	г. Оханск, ул. Волкова, д.37		70,0/70,0	
683				Квартира №3 в многоквартирном доме, общ.С-36,8 кв.м.	г. Оханск, ул. Первомайская, д.78		55,0/55,0	
684				Квартира №7 в многоквартирном доме, лбщ.С-42,2 кв.м.	г. Оханск, ул. Первомайская, д.19		550,0/550,0	


685	Квартира №16 в многоквартирном доме, общ. S-44, 3 кв.м.	г. Оханск, ул. Подвойского, д.83	807,0/807,0	
686	Квартира №1 в многоквартирном доме, общ. S-36,8 кв.м.	г. Оханск, ул. Котовского, д.16	536,0/536,0	

И.о. главы администрации
Оханского городского поселения
А.Р.Шегай — А.Р.Шегай





Утверждено Решением Совета депутатов Таборского сельского поселения от 11.05.2012 № 22/5



Решением Земского Собрания Оханского муниципального района от 30.05.2012 № 22/5


Перечень объектов муниципальной собственности муниципального образования "Оханского муниципального района", подлежащего безвозмездной передаче в целях разграничения муниципального имущества в собственность Таборского сельского поселения

№ п/п	Идентификационный код организации	Коды признаков			Юридический адрес организации, местонахождение имущества	Укрупненная специализация	Балансовая /остаточная стоимость основных фондов (по состоянию на 01.01.2012), тыс.руб	Среднесписочная численность персонала (по состоянию на 01.01.2012), чел.
		ОКПО	ОКОГУ	ОКАТО				
1		3	4	5	7	8	9	10
80					с.Таборы, ул.Юбилейная		0,0/0,0	
81					с.Таборы, ул.Центральная		0,0/0,0	
82					с. Таборы, ул.Луговая		0,0/0,0	
83					д.Чугудай, ул. Березовая		0,0/0,0	

84					Автомобильная дорога, протяженность - 2000 м.	д. Заполье, ул. Дружбы		0,0/0,0	
85					Автомобильная дорога, протяженность - 100 м.	д. Першино, ул. Широкая		0,0/0,0	
86					Автомобильная дорога, протяженность - 700 м.	д. Першино, ул. Логовая		0,0/0,0	
87					Автомобильная дорога, протяженность - 1000 м.	д. Першино, ул. Камская		0,0/0,0	
88					Автомобильная дорога, протяженность - 200 м.	д. Першино, ул. Ключевая		0,0/0,0	
89					Автомобильная дорога, протяженность - 2200 м.	д. Мерзляки, ул. Центральная		0,0/0,0	
90					Автомобильная дорога, протяженность - 760 м.	д. Мерзляки, ул. Набережная		0,0/0,0	
91					Автомобильная дорога, протяженность - 300 м.	д. Першино, пер. Кольцевой		0,0/0,0	
92					Автомобильная дорога, протяженность - 500 м.	д. Першино, пер. Нагорный		0,0/0,0	
93					Автомобильная дорога, протяженность - 100 м.	д. Першино, пер. Короткий		0,0/0,0	
94					Автомобильная дорога, протяженность - 700 м.	д. Першино, ул. Подлесная		0,0/0,0	
95					Автомобильная дорога, протяженность - 100 м.	д. Кочегары, пер. Луговой		0,0/0,0	
96					Автомобильная дорога, протяженность - 1000 м.	д. Подволок		0,0/0,0	
97					Автомобильная дорога, протяженность - 300 м.	д. Мерзляки, ул. Лесная		0,0/0,0	

98					Автомобильная дорога, протяженность - 400 м.	Д. Мерзляки, ул. Ветеранов		0,0/0,0	
----	--	--	--	--	---	-------------------------------	--	---------	--

Глава сельского поселения-
председатель Совета депутатов
с/пос. Оберского поселения
М.Л. Галанова



Глава муниципального района
Администрации
Оханского муниципального района
М.П. М.И. Зубриков





Решением Совета
Тулумбайхинского сельского
поселения от 22.03.2012 № 9




Решением Земского
Собрания Оханского муниципального
района от 30.05.2012 № 23/5

Перечень объектов муниципальной собственности муниципального образования "Оханского муниципального района",
подлежащего безвозмездной передаче в целях разграничения муниципального имущества
в собственности Тулумбайхинского сельского поселения


№ п/п	Идентификационный код организации ОКПО	Коды признаков			Полное наименование организации, имущества	Юридический адрес организации, местонахождение имущества	Укрупненная специализация	Балансовая /остаточная стоимость основных фондов (по состоянию на 01.01.2012), тыс.руб	Среднесписочная численность персонала (по состоянию на 01.01.2012), чел.
		3	4	5					
1	2	3	4	5	6	7	8	9	10
162					Автомобильная дорога, протяженность - 300 м.	д. Копыловка		0,0/0,0	
163					Автомобильная дорога, протяженность - 250 м.	д. Половинка, ул. Набережная		0,0/0,0	
164					Автомобильная дорога, протяженность - 500 м.	д. Половинка, ул. Нагорная		0,0/0,0	
165					Автомобильная дорога, протяженность - 500 м.	д. Половинка, ул. Очерская		0,0/0,0	
166					Автомобильная дорога, протяженность - 800 м.	д. Половинка, ул. Спортивная		0,0/0,0	

167				Автомобильная дорога, протяженность - 300 м.	д. Тулумбаиха, ул. Зеленая			0,0/0,0	
168				Автомобильная дорога, протяженность - 600 м.	д. Тулумбаиха, ул. Луговая			0,0/0,0	
169				Автомобильная дорога, протяженность- 350 м.	д. Тулумбаиха, ул. Полевая			0,0/0,0	
170				Автомобильная дорога, протяженность- 250 м.	д. Тулумбаиха, ул. Центральная			0,0/0,0	
171				Автомобильная дорога, протяженность- 350 м.	д. Тулумбаиха, ул. Новая			0,0/0,0	
172				Автомобильная дорога, протяженность - 600 м.	д. Тулумбаиха, ул. Победы			0,0/0,0	
173				Автомобильная дорога, протяженность - 750 м.	д. Тулумбаиха, ул. Заречная			0,0/0,0	
174				Автомобильная дорога, протяженность- 400 м.	д. Тулумбаиха, ул. Культуры			0,0/0,0	
175				Автомобильная дорога, протяженность - 860 м.	д. Притыка			0,0/0,0	
176				Автомобильная дорога, протяженность - 400 м.	д. Притыка			0,0/0,0	
177				Автомобильная дорога, протяженность - 450 м.	д. Шалаша			0,0/0,0	
178				Автомобильная дорога, протяженность - 300 м.	д. Березовка			0,0/0,0	
179				Автомобильная дорога, протяженность- 1050 м.	д. Березовка			0,0/0,0	
180				Автомобильная дорога, протяженность - 1420 м.	д. Сухой Лог			0,0/0,0	
181				Автомобильная дорога, протяженность-1000 м.	д. Болгары			0,0/0,0	

182					Автомобильная дорога, протяженность -500 м.	д. Красные Горки	0,0/0,0	
-----	--	--	--	--	--	------------------	---------	--



Глава сельского поселения
председатель Совета депутатов
Тумбайхинского поселения
Л.Н. Дудина



Глава муниципального района
глава администрации
Оханского муниципального района
А.И. Зубриков

Пояснительная записка
к проекту Закона Пермского края
«О внесении дополнений в Закон Пермского края от 11.12.2006
№ 3342-774 «О разграничении имущества, находящегося в
муниципальной
собственности Оханского муниципального района»

Данным проектом закона Пермского края планируется на основании п. 6 ч.1 ст. 14 и ч.2 ст. 50 Федерального закона от 06.10.2003 № 131-ФЗ « Об общих принципах организации местного самоуправления в РФ» (далее-Закон № 131-ФЗ) передать в собственность городскому и сельским поселениям в составе Оханского муниципального района автомобильные дороги, жилищный фонд социального назначения и объекты жилищно-коммунального назначения.

В поселения передается имущество :

- в соответствии с п.п.4.п.1 ст.14 для исполнения полномочий по организации в границах населенных пунктов электроснабжения;
- в соответствии с п.п.5 п.1 ст.14- для исполнения полномочий по дорожной деятельности в отношении автомобильных дорог местного значения в границах населенных пунктов поселений и обеспечения безопасности дорожного движения на них;
- в соответствии с п.п.6 п. 1 ст. 14 для исполнения полномочий по обеспечению малоимущих граждан, проживающих в поселениях и нуждающихся в улучшении жилищных условий, жилыми помещениями в соответствии с жилищным законодательством;
- в соответствии с п.п.9 п.1 ст.14 для исполнения полномочий по обеспечению первичных мер пожарной безопасности в границах населенных пунктов поселений.

В результате принятия закона в собственность Оханского городского, Андреевского, Беляевского, Казанского, Дубровского, Острожского, Таборского и Тулумбаихинского сельских поселений будет передано имущество, предназначенное для осуществления полномочий в соответствии с Федеральным законом от 06.10.2003 № 131-ФЗ.

ПРОЕКТ

ЗАКОНОДАТЕЛЬНОЕ СОБРАНИЕ ПЕРМСКОГО КРАЯ

ПОСТАНОВЛЕНИЕ

**О проекте закона Пермского края « О
Внесении дополнений в Закон Пермского
края от 11.12.2006 № 3342-774
«О разграничении имущества,
находящегося в муниципальной
собственности Оханского муниципального
района» (первое чтение)**

Законодательное Собрание Пермского края **ПОСТАНОВЛЯЕТ:**

1. Принять проект закона Пермского края « О внесении дополнений в Закон Пермского края от 11.12.2006 № 3342-774 « О разграничении имущества, находящегося в муниципальной собственности Оханского муниципального района» в первом чтении.
2. Создать рабочую группу по подготовке вышеназванного проекта закона ко второму чтению в следующем составе: _____
3. Установить срок подачи поправок до _____ 2012 года.
4. Контроль за исполнением постановления возложить на комитет Законодательного Собрания Пермского края по государственной политике и развитию территорий (Бойченко А.Ю.).
5. Настоящее постановление вступает в силу со дня его принятия.

Председатель Законодательного Собрания

В.А.Сухих

ПЕРЕЧЕНЬ

**законов и иных нормативных правовых актов Пермского края,
подлежащих отмене или изменению в связи с принятием закона.**

В связи принятием данного закона отмены или изменения законов и иных нормативных и правовых актов не требуется.



**ГЛАВА
ОХАНСКОГО
МУНИЦИПАЛЬНОГО РАЙОНА
ПЕРМСКОГО КРАЯ**


ул. Куйбышева, 35, г. Оханск
Пермского края, 618100
тел./факс (34279) 3 - 13 - 51
ОКПО 04038011

06.06.2012 № 476

на № _____ от _____

Председателю Законодательного
Собрания Пермского края
В.А.Сухих

**О направлении проекта закона
Пермского края**



Уважаемый Валерий Александрович!

В соответствии со ст. 3 Закона Пермского края от 06.03.2007 № 7-ПК «О порядке рассмотрения, принятия и обнародования законов Пермского края», п.1 ст. 19 Устава Пермского края и Законом Пермского края от 16.05.2011 № 768-ПК «О порядке разграничения имущества, находящегося в собственности муниципальных образований Пермского края» направляю Вам в порядке законодательной инициативы проект закона Пермского края «О внесении изменений и дополнений в Закон Пермского края от 11.12.2006 № 3342-774 «О разграничении имущества, находящегося в муниципальной собственности Оханского муниципального района»

Приложение:

1. Проект закона Пермского края «О внесении дополнений в Закон Пермского края «О разграничении имущества, находящегося в муниципальной собственности Оханского муниципального района на

2. Пояснительная записка к проекту закона на 1 л. в 1 экз.

3. Проект постановления Законодательного Собрания Пермского края на 1 л. в 1 экз.

4. Решение Земского Собрания Оханского муниципального района от 30.05.2012 № 17/5 «О внесении изменений в Перечень объектов муниципальной собственности Оханского муниципального района, передаваемых в собственность Андреевского сельского поселения, утвержденный решением Земского Собрания Оханского муниципального района от 07.06.2006 года № 52» на 4 л. в 1 экз.

5. Решение Земского Собрания Оханского муниципального района Пермского края от 30.05.2012 № 18/5 «О внесении изменений в Перечень объектов муниципальной собственности Оханского муниципального района, передаваемых в собственность Беляевского сельского поселения, утвержденный решением Земского Собрания Оханского муниципального района от 07.06.2006 года № 57» на 3 л. в 1 экз.

6. Решение Земского Собрания Оханского муниципального района Пермского края от 30.05.2012 № 19/5 «О внесении изменений в Перечень объектов муниципальной собственности Оханского муниципального района, передаваемых в собственность Дубровского сельского поселения, утвержденный решением Земского Собрания Оханского муниципального района от 07.06.2006 года № 56» на 7 л. в 1 экз.

7. Решение Земского Собрания Оханского муниципального района Пермского края от 30.05.2012 № 20/5 «О внесении изменений в Перечень объектов муниципальной собственности Оханского муниципального района, передаваемых в собственность Казанского сельского поселения, утвержденный решением Земского Собрания Оханского муниципального района от 07.06.2006 года № 55» на 5 л. в 1 экз.

8. Решение Земского Собрания Оханского муниципального района Пермского края от 30.05.2012 № 21/5 «О внесении изменений в Перечень объектов муниципальной собственности Оханского муниципального района, передаваемых в собственность Острожского сельского поселения, утвержденный решением Земского Собрания Оханского муниципального района от 07.06.2006 года № 58» на 2 л. в 1 экз.

9. Решение Земского Собрания Оханского муниципального района Пермского края от 30.05.2012 № 24/5 «О внесении изменений в Перечень объектов муниципальной собственности Оханского муниципального района, передаваемых в собственность Оханского городского поселения, утвержденный решением Земского Собрания Оханского муниципального района от 07.06.2006 года № 59» на 10 л. в 1 экз.

10. Решение Земского Собрания Оханского муниципального района Пермского края от 30.05.2012 № 22/5 «О внесении изменений в Перечень объектов муниципальной собственности Оханского муниципального района, передаваемых в собственность Таборского сельского поселения, утвержденный решением Земского Собрания Оханского муниципального района от 07.06.2006 года № 54» на 3 л. в 1 экз.

11. Решение Земского Собрания Оханского муниципального района Пермского края от 30.05.2012 № 23/5 «О внесении изменений в Перечень объектов муниципальной собственности Оханского муниципального района, передаваемых в собственность Тулумбаихинского сельского поселения, утвержденный решением Земского Собрания Оханского муниципального района от 07.06.2006 года № 53» на 5 л. в 1 экз.

12. Решение Совета депутатов Андреевского сельского поселения от 27.12.2011 № 288-зс « О внесении изменений в перечень объектов муниципальной собственности Оханского муниципального района, передаваемых в собственность Андреевского сельского поселения» на 4 л. в 1 экз.

13. Решение Совета депутатов Беляевского сельского поселения от 18.04.2012 №130 «О согласовании изменений в перечень муниципального имущества Оханского муниципального района, подлежащего безвозмездной передаче в собственность Беляевского сельского поселения» на 3 л. в 1 экз.

14. Решение Совета депутатов Дубровского сельского поселения от 27.03.2012 № 12 «Об утверждении перечня муниципального имущества Муниципального образования Оханского муниципального района подлежащего безвозмездной передаче в целях разграничения муниципального имущества в собственность Муниципального образования Дубровского сельского поселения» на 12¹³ листах в 1 экз.

15. Решение Совета Казанского сельского поселения от 12.03.2012 № 15 « О согласовании изменений в перечень Оханского муниципального района, подлежащего безвозмездной передаче в собственность Казанского сельского поселения» на 5 л. в 1 экз.

16. Решение Совета депутатов Острожского сельского поселения от 04.05.2012 « 194 « Об утверждении перечня имущества, принимаемого в собственность Острожского сельского поселения» на 2 л. в 1 экз.

17. Решение Думы Оханского городского поселения Пермского края от 23.01.2012 №271 «Об утверждении перечня имущества, принимаемого в собственность Оханского городского поселения» на 9 л. в 1 экз.

18. Решение Думы Оханского городского поселения Пермского края на 19.03.2012 № 287 на 3 л. в 1 экз.

19. Решение Совета депутатов Таборского сельского поселения от 11.05.2012 № 38 «Об утверждении перечня муниципального имущества Оханского муниципального района, подлежащего передаче в собственность Таборского сельского поселения» на 3 л. в 1 экз.

20. Решение Совета Тулумбаихинского сельского поселения от 22.03.2012 №9 «и О согласовании изменений в перечень муниципального имущества Оханского муниципального района, подлежащего безвозмездной передаче в собственность Тулумбаихинского сельского поселения» от 22.03.2012 № 9 на 8 л. в 1 экз.

21. Документы, подтверждающие отправку проекта закона Оханскому городскому, Андреевскому, Беляевскому, Дубровскому, Казанскому, Острожскому, Таборскому, Тулумбаихинскому поселениям на 8 л. в 1 экз.

Глава Оханского муниципального района

 А.И.Зубриков