



**ЗЕМСКОЕ СОБРАНИЕ
ПЕРМСКОГО МУНИЦИПАЛЬНОГО РАЙОНА
ПЕРМСКОГО КРАЯ**

Р Е Ш Е Н И Е

26.10.2017

№ 368-П

**Об утверждении перечня имущества,
подлежащего передаче в собственность
сельских поселений Пермского
муниципального района**

В соответствии со статьями 14, 50 Федерального закона от 06.10.2003 № 131-ФЗ «Об общих принципах организации местного самоуправления в Российской Федерации», частью 11.1 статьи 154 Федерального закона от 22.08.2004 № 122-ФЗ «О внесении изменений в законодательные акты Российской Федерации и признании утратившими силу некоторых законодательных актов Российской Федерации в связи с принятием федеральных законов «О внесении изменений и дополнений в Федеральный закон «Об общих принципах организации законодательных (представительных) и исполнительных органов государственной власти субъектов Российской Федерации» и «Об общих принципах организации местного самоуправления в Российской Федерации», Законами Пермского края от 16.05.2011 № 768-ПК «О порядке разграничения имущества, находящегося в собственности муниципальных образований Пермского края», от 22.12.2014 № 416-ПК «О закреплении дополнительных вопросов местного значения за сельскими поселениями Пермского края и о внесении изменения в Закон Пермского края «О бюджетном процессе в Пермском крае», со статьей 25 Устава муниципального образования «Пермский муниципальный район»,

Земское Собрание РЕШАЕТ:

1. Утвердить перечень имущества, подлежащего передаче в собственность Култаевского, Заболотского и Савинского сельских поселений Пермского муниципального района, согласно приложениям 1, 2, 3 к настоящему решению.

2. Настоящее решение вступает в силу со дня его подписания.

3. Контроль за исполнением настоящего решения возложить на комитет Земского Собрания Пермского муниципального района по развитию инфраструктуры и управлению ресурсами

Временно исполняющий полномочия
главы Пермского муниципального района –
заместитель председателя Земского Собрания
Пермского муниципального района



А.М. Захаров


Приложение 1
к решению Земского Собрания
Пермского муниципального района
от 26.10.2017 № 368-п



ПЕРЕЧЕНЬ
имущества, подлежащего передаче в собственность Култаевского сельского поселения
Пермского муниципального района

№ п/п	Иденти- фика- ционный код организа- ции в ОКПО	Коды признаков			Полное наименование организации, имущества	Юридический адрес организации, местонахождение имущества	Укруп- ненная специа- лизация	Балансовая/ остаточная стоимость основных фондов (по состоянию на 01.01.2017 года), тыс. руб.	Среднеспи- сочная численность персонала (по состоянию на 01.01.2017 года), чел.
		Мини- стерства (ведомства) в ОКОГУ	Территории в ОКАТО	Отрасли народног о хозяйства в ОКВЭД					
1	2	3	4	5	6	7	8	9	10
1					Водонапорная башня металлического исполнения с двумя скважинами	Култаевское сельское поселение, с. Баш- Култаево, ул. Мавлютова, д. 30		2787,97/888,27	
2					Помещение, назначение: нежилое помещение, площадь, 76,2 кв.м., этаж: 1, номера на позтажном плане 1, 2, 3, 4	Култаевское сельское поселение, д. Косотуриха, ул. Центральная, д. 22а		209,37/0,00	


Приложение 2
к решению Земского Собрания
Пермского муниципального района
от 26.10.2017 № 368-п



ПЕРЕЧЕНЬ
имущества, подлежащего передаче в собственность Заболотского сельского поселения
Пермского муниципального района

№ п/п	Иденти- фика- ционный код организа- ции в ОКПО	Коды признаков			Полное наименование организации, имущества	Юридический адрес организации, местонахождение имущества	Укруп- ненная специа- лизация	Балансовая/ остаточная стоимость основных фондов (по состоянию на 01.01.2017 года), тыс. руб.	Среднеспи- сочная численность персонала (по состоянию на 01.01.2017 года), чел.
		Мини- стерства (ведомства) в ОКОГУ	Территории в ОКАТО	Отрасли народног о хозяйства в ОКВЭД					
1	2	3	4	5	6	7	8	9	10
1					Помещение, назначение: нежилое помещение, площадь 53,4 кв.м, этаж 2	Заболотское сельское поселение, д. Суздалы, ул. Полевая, д.1, пом. 3		122,42/0,00	

Приложение 3
к решению Земского Собрания
Пермского муниципального района
от 26.10.2017 № 368-п



ПЕРЕЧЕНЬ
имущества, подлежащего передаче в собственность Савинского сельского поселения
Пермского муниципального района

№ п/п	Идентификационный код организации в ОКПО	Коды признаков			Полное наименование организации, имущества	Юридический адрес организации, местонахождение имущества	Укрупненная специализация	Балансовая/остаточная стоимость основных фондов (по состоянию на 01.01.2017 года), тыс. руб.	Среднесписочная численность персонала (по состоянию на 01.01.2017 года), чел.
		Министерства (ведомства) в ОКОГУ	Территории в ОКАТО	Отрасли народного хозяйства в ОКВЭД					
1	2	3	4	5	6	7	8	9	10
1					Помещение, назначение: нежилое помещение, площадь 70,1 кв.м, этаж 1	Савинское сельское поселение, д. Ванюки, ул. Парковая, д. 2		0,01/0,00	



**ЗЕМСКОЕ СОБРАНИЕ
ПЕРМСКОГО МУНИЦИПАЛЬНОГО РАЙОНА
ПЕРМСКОГО КРАЯ**

Р Е Ш Е Н И Е

30.11.2017

№ 374-П

**Об утверждении перечня имущества,
подлежащего передаче в собственность
сельских поселений Пермского
муниципального района**

В соответствии со статьями 14, 50 Федерального закона от 06.10.2003 № 131-ФЗ «Об общих принципах организации местного самоуправления в Российской Федерации», частью 11.1 статьи 154 Федерального закона от 22.08.2004 № 122-ФЗ «О внесении изменений в законодательные акты Российской Федерации и признании утратившими силу некоторых законодательных актов Российской Федерации в связи с принятием федеральных законов «О внесении изменений и дополнений в Федеральный закон «Об общих принципах организации законодательных (представительных) и исполнительных органов государственной власти субъектов Российской Федерации» и «Об общих принципах организации местного самоуправления в Российской Федерации», Законами Пермского края от 16.05.2011 № 768-ПК «О порядке разграничения имущества, находящегося в собственности муниципальных образований Пермского края», от 22.12.2014 № 416-ПК «О закреплении дополнительных вопросов местного значения за сельскими поселениями Пермского края и о внесении изменения в Закон Пермского края «О бюджетном процессе в Пермском крае», со статьей 25 Устава муниципального образования «Пермский муниципальный район»,

Земское Собрание РЕШАЕТ:

1. Утвердить перечень имущества, подлежащего передаче в собственность Двуреченского и Кукуштанского сельских поселений Пермского муниципального района, согласно приложениям 1, 2 к настоящему решению.

2. Настоящее решение вступает в силу со дня его подписания.


3. Контроль за исполнением настоящего решения возложить на комитет Земского Собрания Пермского муниципального района по развитию инфраструктуры и управлению ресурсами.

Глава
муниципального района



А.П. Кузнецов


Приложение 1 к решению
Земского Собрания
от 30.11.2017 № 374-п



ПЕРЕЧЕНЬ
имущества, подлежащего передаче в собственность Двуреченского сельского поселения
Пермского муниципального района

№ п/п	Иденти- фика- ционный код организа- ции в ОКПО	Коды признаков			Полное наименование организации, имущества	Юридический адрес организации, местонахождение имущества	Укруп- ненная специа- лизация	Балансовая/ остаточная стоимость основных фондов (по состоянию на 01.01.2017 года), тыс. руб.	Среднеспи- сочная численность персонала (по состоянию на 01.01.2017 года), чел.
		Мини- стерства (ведомства) в ОКОГУ	Территории в ОКАТО	Отрасли народног о хозяйства в ОКВЭД					
1	2	3	4	5	6	7	8	9	10
1					Часть нежилого здания общей площадью 41,6 кв.м	Двуреченское сельское поселение, п.Горный, ул. Верхняя, д. 15		309,498/93,301	

Приложение 2 к решению
Земского Собрания
от 30.11.2017 № 374-п



ПЕРЕЧЕНЬ
имущества, подлежащего передаче в собственность Кукуштанского сельского поселения
Пермского муниципального района

№ п/п	Иденти- фика- ционный код организа- ции в ОКПО	Коды признаков			Полное наименование организации, имущества	Юридический адрес организации, местонахождение имущества	Укруп- ненная специа- лизация	Балансовая/ остаточная стоимость основных фондов (по состоянию на 01.01.2017 года), тыс. руб.	Среднеспи- сочная численность персонала (по состоянию на 01.01.2017 года), чел.
		Мини- стерства (ведомства) в ОКОГУ	Территории в ОКАТО	Отрасли народног о хозяйства в ОКВЭД					
1	2	3	4	5	6	7	8	9	10
1					Квартира № 4, общей S-33,7 кв.м, расположенная в многоквартирном жилом доме	Кукуштанское сельское поселение, п. Кукуштан, ул. Чапаева, д. 4		859,630/762,921	



**ЗЕМСКОЕ СОБРАНИЕ
ПЕРМСКОГО МУНИЦИПАЛЬНОГО РАЙОНА
ПЕРМСКОГО КРАЯ**

Р Е Ш Е Н И Е

25.01.2018

№ 389-П

**Об утверждении перечня имущества,
подлежащего передаче в собственность
Гамовского сельского поселения Пермского
муниципального района**

В соответствии со статьями 14, 50 Федерального закона от 06.10.2003 № 131-ФЗ «Об общих принципах организации местного самоуправления в Российской Федерации», частью 11.1 статьи 154 Федерального закона от 22.08.2004 № 122-ФЗ «О внесении изменений в законодательные акты Российской Федерации и признании утратившими силу некоторых законодательных актов Российской Федерации в связи с принятием федеральных законов «О внесении изменений и дополнений в Федеральный закон «Об общих принципах организации законодательных (представительных) и исполнительных органов государственной власти субъектов Российской Федерации» и «Об общих принципах организации местного самоуправления в Российской Федерации», Законами Пермского края от 16.05.2011 № 768-ПК «О порядке разграничения имущества, находящегося в собственности муниципальных образований Пермского края», от 22.12.2014 № 416-ПК «О закреплении дополнительных вопросов местного значения за сельскими поселениями Пермского края и о внесении изменения в Закон Пермского края «О бюджетном процессе в Пермском крае», со статьей 25 Устава муниципального образования «Пермский муниципальный район»,

Земское Собрание РЕШАЕТ:

1. Утвердить перечень имущества, подлежащего передаче в собственность Гамовского сельского поселения Пермского муниципального района, согласно приложению к настоящему решению.

2. Настоящее решение вступает в силу со дня его подписания.

3. Контроль за исполнением настоящего решения возложить на комитет Земского Собрания Пермского муниципального района по развитию инфраструктуры и управлению ресурсами

Глава
муниципального района



А.П. Кузнецов


 Приложение
 к решению Земского Собрания
 от 25.01.2018 № 389-п

ПЕРЕЧЕНЬ
 имущества, подлежащего передаче в собственность Гамовского сельского поселения
 Пермского муниципального района

№ п/п	Идентификационный код организации в ОКПО	Коды признаков			Полное наименование организации, имущества	Юридический адрес организации, местонахождение имущества	Укрупненная специализация	Балансовая/остаточная стоимость основных фондов (по состоянию на 01.01.2018 года), тыс. руб.	Среднесписочная численность персонала (по состоянию на 01.01.2018 года), чел.
		Министерства (ведомства) в ОКОГУ	Территории в ОКАТО	Отрасли народного хозяйства в ОКВЭД					
1	2	3	4	5	6	7	8	9	10
1					Нежилое помещение, Кадастровый номер 59:32:0250002:7150 Общая площадь 45,8 кв.м	Гамовское сельское поселение, с. Гамово, ул. 50 лет Октября, д. 5		162,933/80,861	



**ЗЕМСКОЕ СОБРАНИЕ
ПЕРМСКОГО МУНИЦИПАЛЬНОГО РАЙОНА
ПЕРМСКОГО КРАЯ**

Р Е Ш Е Н И Е

29.03.2018

№ 419-П

**Об утверждении перечня имущества,
подлежащего передаче в собственность
сельских поселений Пермского
муниципального района**

В соответствии со статьями 14, 50 Федерального закона от 06.10.2003 № 131-ФЗ «Об общих принципах организации местного самоуправления в Российской Федерации», частью 11.1 статьи 154 Федерального закона от 22.08.2004 № 122-ФЗ «О внесении изменений в законодательные акты Российской Федерации и признании утратившими силу некоторых законодательных актов Российской Федерации в связи с принятием федеральных законов «О внесении изменений и дополнений в Федеральный закон «Об общих принципах организации законодательных (представительных) и исполнительных органов государственной власти субъектов Российской Федерации» и «Об общих принципах организации местного самоуправления в Российской Федерации», с Законом Пермского края от 16.05.2011 № 768-ПК «О порядке разграничения имущества, находящегося в собственности муниципальных образований Пермского края», Законом Пермского края от 22.12.2014 № 416-ПК «О закреплении дополнительных вопросов местного значения за сельскими поселениями Пермского края и о внесении изменения в Закон Пермского края «О бюджетном процессе в Пермском крае», со статьей 25 Устава муниципального образования «Пермский муниципальный район»


Земское Собрание РЕШАЕТ:

1. Утвердить перечень имущества, подлежащего передаче в собственность Култаевского и Юго-Камского сельских поселений Пермского муниципального района, согласно приложениям 1, 2 к настоящему решению.
2. Настоящее решение вступает в силу со дня его подписания.
3. Контроль за исполнением настоящего решения возложить на комитет Земского Собрания Пермского муниципального района по развитию инфраструктуры и управлению ресурсами.

Глава
муниципального района




А.П. Кузнецов



Приложение 1
к решению Земского Собрания
от 29.03.2018 № 419-п

ПЕРЕЧЕНЬ
имущества, подлежащего передаче в собственность Култаевского сельского поселения
Пермского муниципального района

№ п/п	Идентификационный код организации в ОКПО	Коды признаков			Полное наименование организации, имущества	Юридический адрес организации, местонахождение имущества	Укрупненная специализация	Балансовая/остаточная стоимость основных фондов (по состоянию на 01.01.2018 года), тыс. руб.	Среднесписочная численность персонала (по состоянию на 01.01.2018 года), чел.
		Министерства (ведомства) в ОКОГУ	Территории в ОКАТО	Отрасли народного хозяйства в ОКВЭД					
1	2	3	4	5	6	7	8	9	10
1					Нежилое здание (Гараж), кадастровый номер 59:32:0680001:7529 общая площадь 99,5 кв.м	Пермский край, Пермский р-н, с. Култаево, ул. Романа Кашина, д. б/н, ул. Р.Кашина, больница		350,957/0,000	



Приложение 2
к решению Земского Собрания
от 29.03.2018 № 419-п

ПЕРЕЧЕНЬ
имущества, подлежащего передаче в собственность Юго-Камского сельского поселения
Пермского муниципального района

№ п/п	Идентификационный код организации в ОКПО	Коды признаков			Полное наименование организации, имущества	Юридический адрес организации, местонахождение имущества	Укрупненная специализация	Балансовая/остаточная стоимость основных фондов (по состоянию на 01.01.2018 года), тыс. руб.	Среднесписочная численность персонала (по состоянию на 01.01.2018 года), чел.
		Министерства (ведомства) в ОКОГУ	Территории в ОКАТО	Отрасли народного хозяйства в ОКВЭД					
1	2	3	4	5	6	7	8	9	10
1					Нежилое здание (здание конторы), кадастровый номер 59:32:0100009:7448 общая площадь 365,2 кв.м	Пермский край, Пермский район, п. Юго-Камский, ул. Мира, д. 2		896,700/0,000	
2					Земельный участок, кадастровый номер 59:32:0100009:795 площадь 1380 кв.м категория земель – земли населенных пунктов вид разрешенного использования - Под общественную застройку (здание конторы)	Местоположение установлено относительно ориентира, расположенного за пределами участка. Почтовый адрес ориентира: край Пермский, р-н Пермский, с/п Юго-Камское, с.п. Юго-Камский, ул. Мира, 2		2712,086/2712,086	



СОВЕТ ДЕПУТАТОВ ЮГО-КАМСКОГО СЕЛЬСКОГО ПОСЕЛЕНИЯ

РЕШЕНИЕ

27.02.2018

№ 296

Об утверждении Перечня имущества, подлежащего приёму в муниципальную собственность

В соответствии с Федеральным законом от 06.10.2003 № 131-ФЗ «Об общих принципах организации местного самоуправления в Российской Федерации», Федеральным законом от 22.08.2004 N 122-ФЗ (ред. от 31.12.2017) "О внесении изменений в законодательные акты Российской Федерации и признании утратившими силу некоторых законодательных актов Российской Федерации в связи с принятием федеральных законов "О внесении изменений и дополнений в Федеральный закон "Об общих принципах организации законодательных (представительных) и исполнительных органов государственной власти субъектов Российской Федерации" и "Об общих принципах организации местного самоуправления в Российской Федерации", статьей 3 Закона Пермского края от 16 мая 2011 г. № 768-ПК «О порядке разграничения имущества, находящегося в собственности муниципальных образований Пермского края», Уставом Юго-Камского сельского поселения

Совет депутатов РЕШАЕТ:

1. Утвердить прилагаемый Перечень имущества, подлежащего приёму в муниципальную собственность Юго-Камского сельского поселения (согласно приложению).

2. Настоящее решение вступает в силу со дня подписания.

Глава Юго-Камского сельского поселения




А.А. Бояршинов

Приложение
к решению Совета Депутатов
Юго-Камского сельского поселения
от 27.02.2018 № 296

**ПЕРЕЧЕНЬ
ОБЪЕКТОВ МУНИЦИПАЛЬНОЙ СОБСТВЕННОСТИ
ПЕРМСКОГО МУНИЦИПАЛЬНОГО, ПОДЛЕЖАЩИХ ПРИЕМУ В СОБСТВЕННОСТЬ
ЮГО-КАМСКОГО СЕЛЬСКОГО ПОСЕЛЕНИЯ**

№ п/п	Идентификационный код организации в ОКПО	Коды признаков			Полное наименование организации, имущества	Юридический адрес организации, местонахождение имущества	Укрупненная специализация	Балансовая/остаточная стоимость основных фондов (по состоянию на 01.01.2018 года), тыс. руб.	Среднесписочная численность персонала (по состоянию на 01.01.2018 года), чел.
		Министерства (ведомства) в ОКОГУ	Территории в ОКАТО	Отрасли народного хозяйства в ОКВЭД					
1	2	3	4	5	6	7	8	9	10
1					Нежилое здание (здание конторы), кадастровый номер 59:32:0100009:7448 общая площадь 365,2 кв.м	Юго-Камское сельское поселение, п.Юго-Камский, ул. Мира, д. 2		896,700/0,000	
2					Земельный участок, кадастровый номер 59:32:0100009:795 площадь 1380 кв.м категория земель – земли населенных пунктов разрешенное использование - Для объектов общественно-делового значения	Юго-Камское сельское поселение, п.Юго-Камский, ул. Мира, д. 2		2 712,086/2712,086	



**СОВЕТ ДЕПУТАТОВ
ГАМОВСКОГО СЕЛЬСКОГО ПОСЕЛЕНИЯ**

Р Е Ш Е Н И Е

21.11.2017

№ 278

**Об утверждении перечня имущества
передаваемого в собственность
Гамовского сельского поселения**

В соответствии с Федеральным законом от 06.10.2003 года № 131-ФЗ «Об общих принципах организации местного самоуправления в Российской Федерации», п. 2 ст. 3 Закона Пермского края от 16.05.2011 года № 768-ПК «О порядке разграничения имущества, находящегося в собственности муниципальных образований Пермского края», Уставом Гамовского сельского поселения,

Совет депутатов РЕШАЕТ:

1. Утвердить перечень объектов муниципальной собственности Пермского муниципального района, подлежащих приему в собственность Гамовского сельского поселения согласно приложения к настоящему решению.
2. Перечень имущества направить в Земское Собрание Пермского муниципального района для утверждения.
3. Настоящее решение вступает в силу со дня принятия.

Председатель Совета депутатов
Гамовского сельского поселения



А.И.Болдырев

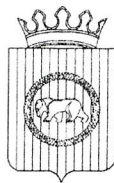
Глава Гамовского
сельского поселения

М.М.Алдаров

Приложение
к решению Совета Депутатов
Гамовского сельского поселения
от 21.11.2017 №278

**ПЕРЕЧЕНЬ
ОБЪЕКТОВ МУНИЦИПАЛЬНОЙ СОБСТВЕННОСТИ
ПЕРМСКОГО МУНИЦИПАЛЬНОГО, ПОДЛЕЖАЩИХ ПРИЕМУ В СОБСТВЕННОСТЬ
ГАМОВСКОГО СЕЛЬСКОГО ПОСЕЛЕНИЯ**

№ п/п	Иденти- фика- ционный код организа- ции в ОКПО	Коды признаков			Полное наименование организации, имущества	Юридический адрес организации, местонахождение имущества	Укруп- ненная специа- лизация	Балансовая/ остаточная стоимость основных фондов (по состоянию на 01.01.2017 года), тыс. руб.	Среднеспи- сочная численность персонала (по состоянию на 01.01.2017 года), чел.
		Мини- стерства (ведомства) в ОКОГУ	Террито- рии в ОКАТО	Отрасли народного хозяйства в ОКВЭД					
1	2	3	4	5	6	7	8	9	10
1					Нежилое помещение, Кадастровый номер 59:32:0250002:7150 Общая площадь 45,8 кв.м	Гамовское сельское поселение, с. Гамово, ул. 50 лет Октября, д. 5		162,933/81,181	



**СОВЕТ ДЕПУТАТОВ
ГАМОВСКОГО СЕЛЬСКОГО ПОСЕЛЕНИЯ**

Р Е Ш Е Н И Е

19.01.2018

№ 289

**О внесении изменений в решение
Совета депутатов от 21.11.2017 № 278
«Об утверждении перечня имущества
передаваемого в собственность
Гамовского сельского поселения»**

В соответствии с Федеральным законом от 06.10.2003 года № 131-ФЗ «Об общих принципах организации местного самоуправления в Российской Федерации», п. 2 ст. 3 Закона Пермского края от 16.05.2011 года № 768-ПК «О порядке разграничения имущества, находящегося в собственности муниципальных образований Пермского края», Уставом Гамовского сельского поселения,

Совет депутатов РЕШАЕТ:

1. Приложение к решению Совета депутатов Гамовского сельского поселения от 21.11.2017 № 278 «Об утверждении перечня имущества передаваемого в собственность Гамовского сельского поселения» изложить в новой редакции согласно приложению к настоящему решению.
2. Настоящее решение направить в Земское Собрание Пермского муниципального района для утверждения.
3. Настоящее решение вступает в силу со дня принятия.

Председатель Совета депутатов
Гамовского сельского поселения

А.И.Болдырев

Глава Гамовского
сельского поселения


М.М.Алдаров




Приложение
к решению Совета депутатов
Гамовского сельского поселения
от 19.01.2018 № 289

**ПЕРЕЧЕНЬ
ОБЪЕКТОВ МУНИЦИПАЛЬНОЙ СОБСТВЕННОСТИ
ПЕРМСКОГО МУНИЦИПАЛЬНОГО РАЙОНА, ПОДЛЕЖАЩИХ ПРИЕМУ В СОБСТВЕННОСТЬ
ГАМОВСКОГО СЕЛЬСКОГО ПОСЕЛЕНИЯ**

№ п/п	Идентификационный код организации в ОКПО	Коды признаков			Полное наименование организации, имущества	Юридический адрес организации, местонахождение имущества	Укрупненная специализация	Балансовая/остаточная стоимость основных фондов (по состоянию на 01.01.2018 года), тыс. руб.	Среднесписочная численность персонала (по состоянию на 01.01.2018 года), чел.
		Министерства (ведомства) в ОКОГУ	Территории в ОКАТО	Отрасли народного хозяйства в ОКВЭД					
1	2	3	4	5	6	7	8	9	10
1					Нежилое помещение, Кадастровый номер 59:32:0250002:7150, Общая площадь 45,8 кв. м.	Гамовское сельское поселение, с. Гамово, ул. 50 лет Октября, д. 5		162 933/ 80,861	



 (во) _____



**СОВЕТ ДЕПУТАТОВ
ДВУРЕЧЕНСКОГО СЕЛЬСКОГО ПОСЕЛЕНИЯ**

РЕШЕНИЕ

21.11.2017

№ 201

**Об утверждении перечня объектов
муниципальной собственности**

В соответствии с пунктом 2 статьи 3 Закона Пермского края от 16.05.2011 года №768-ПК «О порядке разграничения имущества, находящегося в собственности муниципальных образований Пермского края» на основании Устава Двуреченского сельского поселения Совет депутатов РЕШАЕТ:

1. Утвердить перечень объектов муниципальной собственности Пермского района, подлежащих передаче в собственность Двуреченского сельского поселения, согласно приложению.

2. Опубликовать настоящее решение в Бюллетене Двуреченского сельского поселения «Вестник Двуречья», разместить на официальном сайте Двуреченского сельского поселения в сети Интернет <http://dvur.permraion.ru/>.

Глава Двуреченского
сельского поселения



А.П.Леснов

Приложение
к решению Совета Депутатов
Двуреченского сельского поселения
от 21.11.2017 № 201

**ПЕРЕЧЕНЬ
ОБЪЕКТОВ МУНИЦИПАЛЬНОЙ СОБСТВЕННОСТИ
ПЕРМСКОГО МУНИЦИПАЛЬНОГО, ПОДЛЕЖАЩИХ ПРИЕМУ В СОБСТВЕННОСТЬ
ДВУРЕЧЕНСКОГО СЕЛЬСКОГО ПОСЕЛЕНИЯ**

№ п/п	Иденти- фика- ционный код организа- ции в ОКПО	Коды признаков			Полное наименование организации, имущества	Юридический адрес организации, местонахождение имущества	Укруп- ненная специа- лизация	Балансовая/ остаточная стоимость основных фондов (по состоянию на 01.01.2017 года), тыс. руб.	Среднеспи- сочная численность персонала (по состоянию на 01.01.2017 года), чел.
		Мини- стерства (ведомства) в ОКОГУ	Террито- рии в ОКАТО	Отрасли народного хозяйства в ОКВЭД					
1	2	3	4	5	6	7	8	9	10
1					Часть нежилого здания общей площадью 41,6 кв.м	Двуреченское сельское поселение, п.Горный, ул. Верхняя, д. 15		309,498/93,301	



**СОВЕТ ДЕПУТАТОВ
ЗАБОЛОТСКОГО СЕЛЬСКОГО ПОСЕЛЕНИЯ**

РЕШЕНИЕ

04.10.2017 г.

№ 299

**Об утверждении перечня объектов
муниципальной собственности**

В соответствии с п.2 ст. 3 Закона Пермского края от 16.05.2011 №768-ПК «О порядке разграничения имущества, находящегося в собственности муниципальных образований Пермского края»

Совет депутатов РЕШАЕТ:

1. Утвердить перечень объектов муниципальной собственности Пермского муниципального района, подлежащих приему в собственность Заболотского сельского поселения согласно приложению.
2. Настоящее решение опубликовать (обнародовать) в Бюллетене муниципального образования «Заболотское сельское поселение» и на официальном сайте.
3. Настоящее решение вступает в силу после его подписания.

Глава поселения



Ю.А. Каракулов

Приложение
к решению Совета Депутатов
Заболотского сельского поселения
от 04.10.2017 № 299

**ПЕРЕЧЕНЬ
ОБЪЕКТОВ МУНИЦИПАЛЬНОЙ СОБСТВЕННОСТИ
ПЕРМСКОГО МУНИЦИПАЛЬНОГО, ПОДЛЕЖАЩИХ ПРИЕМУ В СОБСТВЕННОСТЬ
ЗАБОЛОТСКОГО СЕЛЬСКОГО ПОСЕЛЕНИЯ**

№ п/п	Идентификационный код организации в ОКПО	Коды признаков			Полное наименование организации, имущества	Юридический адрес организации, местонахождение имущества	Укрупненная специализация	Остаточная стоимость основных фондов (по состоянию на 01.01.2017 года), тыс. руб.	Среднесписочная численность персонала (по состоянию на 01.01.2017 года), чел.
		Министерства (ведомства) в ОКОГУ	Территории в ОКАТО	Отрасли народного хозяйства в					
1	2	3	4	5	6	7	8	9	10
1					Помещение, назначение: нежилое помещение, площадь 53,4 кв.м, этаж 2	Заболотское сельское поселение, д. Суздалы, ул. Полевая, д.1, пом. 3		122,42/0,00	



**Совет депутатов
Кукуштанского сельского поселения
муниципального образования
Пермский муниципальный район Пермского края**

РЕШЕНИЕ

24.11.2017

№ 705

**Об утверждении перечня объектов
муниципальной собственности
Пермского муниципального района,
подлежащих приему в собственность
Кукуштанского сельского поселения**

В соответствии Федеральным законом от 06.10.2003 № 131-ФЗ «Об общих принципах организации местного самоуправления в Российской Федерации», Законом Пермского края от 16.05.2011 № 768-ПК «О порядке разграничения имущества, находящегося в собственности муниципальных образований Пермского края»,

Совет депутатов РЕШАЕТ:

1. Утвердить Перечень объектов муниципальной собственности Пермского муниципального района, подлежащих приему в собственность Кукуштанского сельского поселения (согласно приложению к настоящему решению Совета депутатов Кукуштанского сельского поселения).

2. Решение подлежит опубликованию (обнародованию) в соответствии с Положением о порядке опубликования (обнародования) муниципальных правовых актов органов местного самоуправления Кукуштанского сельского поселения.

3. Настоящее решение вступает в силу с момента опубликования.

4. Контроль за исполнением решения оставляю за собой.

Глава поселения

А.М. Кулаков



Приложение
к решению Совета депутатов
Кукуштанского сельского
поселения
от 24.11.2017 № 705

**ПЕРЕЧЕНЬ
ОБЪЕКТОВ МУНИЦИПАЛЬНОЙ СОБСТВЕННОСТИ
ПЕРМСКОГО МУНИЦИПАЛЬНОГО РАЙОНА, ПОДЛЕЖАЩИХ ПРИЕМУ В СОБСТВЕННОСТЬ
КУКУШТАНСКОГО СЕЛЬСКОГО ПОСЕЛЕНИЯ**

№ п/п	Иденти- фика- ционный код организа- ции в ОКПО	Коды признаков			Полное наименование организации, имущества	Юридический адрес организации, местонахождение имущества	Укруп- ненная специа- лизация	Балансовая/ остаточная стоимость основных фондов (по состоянию на 01.01.2017 года), тыс. руб.	Среднеспи- сочная численность персонала (по состоянию на 01.01.2017 года), чел.
		Мини- стерства (ведомства) в ОКОГУ	Террито- рии в ОКАТО	Отрасли народного хозяйства в ОКВЭД					
1	2	3	4	5	6	7	8	9	10
					Квартира № 4, общей S-33,7 кв.м, расположенная в многоквартирном жилом доме	Кукуштанское сельское поселение, п. Кукуштан, ул. Чапаева, д. 4		859,630/762,921	





РЕШЕНИЕ
СОВЕТА ДЕПУТАТОВ
КУЛТАЕВСКОГО СЕЛЬСКОГО ПОСЕЛЕНИЯ

15.09.2017

№ 308

Об утверждении перечня объектов муниципальной собственности Пермского муниципального района, подлежащих принятию в собственность Култаевского сельского поселения

В соответствии с Федеральным законом от 06.10.2003 № 131-ФЗ «Об общих принципах организации местного самоуправления в Российской Федерации», Законом Пермского края от 16.05.2011 № 768-ПК «О порядке разграничения имущества, находящегося в собственности муниципальных образований Пермского края», Уставом Култаевского сельского поселения Совет депутатов РЕШАЕТ:

1. Утвердить прилагаемый перечень объектов муниципальной собственности Пермского муниципального района, подлежащих принятию в собственность Култаевского сельского поселения.
2. Настоящее решение вступает в силу со дня его подписания.
3. Настоящее решение опубликовать в Бюллетене муниципального образования «Култаевское сельское поселение» и разместить на официальном сайте Култаевского сельского поселения (www.kultaevo.permraion.ru).

Глава поселения



С.К.Морозов

к решению Совета Депутатов
Култаевского сельского поселения
от 15.09.2017 № 308

**ПЕРЕЧЕНЬ
ОБЪЕКТОВ МУНИЦИПАЛЬНОЙ СОБСТВЕННОСТИ
ПЕРМСКОГО МУНИЦИПАЛЬНОГО РАЙОНА, ПОДЛЕЖАЩИХ ПРИЕМУ В СОБСТВЕННОСТЬ
КУЛТАЕВСКОГО СЕЛЬСКОГО ПОСЕЛЕНИЯ**

№ п/п	Идентификационный код организации в ОКПО	Коды признаков			Полное наименование организации, имущества	Юридический адрес организации, местонахождение имущества	Укрупненная специализация	Балансовая/остаточная стоимость основных фондов (по состоянию на 20.03.2013 года), тыс. руб.	Среднесписочная численность персонала (по состоянию на 20.03.2013 года), чел.
		Министерства (ведомства) в ОКОГУ	Территории в ОКАТО	Отрасли народного хозяйства в ОКВЭД					
1	2	3	4	5	6	7	8	9	10
1					Водонапорная башня металлического исполнения с двумя скважинами	Култаевское сельское поселение, с. Баш-Култаево, ул. Мавлютова, д. 30		2787,97/888,27	
2					Помещение, назначение: нежилое помещение, площадь, 76,2 кв.м., этаж: 1, номера на поэтажном плане 1,2,3,4	Култаевское сельское поселение, д. Косатуриха, ул. Центральная, д. 22 а		209,37/0,00	



РЕШЕНИЕ
СОВЕТА ДЕПУТАТОВ
КУЛТАЕВСКОГО СЕЛЬСКОГО ПОСЕЛЕНИЯ

21.03.2018

№ 343

Об утверждении перечня объектов муниципальной собственности Пермского муниципального района, подлежащих принятию в собственность Култаевского сельского поселения

В соответствии с Федеральным законом от 06.10.2003 № 131-ФЗ «Об общих принципах организации местного самоуправления в Российской Федерации», Законом Пермского края от 16.05.2011 № 768-ПК «О порядке разграничения имущества, находящегося в собственности муниципальных образований Пермского края», Уставом Култаевского сельского поселения Совет депутатов РЕШАЕТ:

1. Утвердить прилагаемый перечень объектов муниципальной собственности Пермского муниципального района, подлежащих принятию в собственность Култаевского сельского поселения.
2. Настоящее решение вступает в силу со дня его официального опубликования.
3. Настоящее решение опубликовать в Бюллетене муниципального образования «Култаевское сельское поселение» и разместить на официальном сайте Култаевского сельского поселения (www.kultaevo.permraion.ru).

Глава поселения



С.К.Морозов

к решению Совета Депутатов
Култаевского сельского поселения
от 21.03.2018 № 343

**ПЕРЕЧЕНЬ
ОБЪЕКТОВ МУНИЦИПАЛЬНОЙ СОБСТВЕННОСТИ
ПЕРМСКОГО МУНИЦИПАЛЬНОГО РАЙОНА, ПОДЛЕЖАЩИХ ПРИЕМУ В СОБСТВЕННОСТЬ
КУЛТАЕВСКОГО СЕЛЬСКОГО ПОСЕЛЕНИЯ**

№ п/п	Иденти- фика- ционный код организа- ции в ОКПО	Коды признаков			Полное наименование организации, имущества	Юридический адрес организации, местонахождение имущества	Укруп- ненная специа- лизация	Балансовая/ остаточная стоимость основных фондов (по состоянию на 01.01.2018 года), тыс. руб.	Среднеспи- сочная численность персонала (по состоянию на 01.01.2018 года), чел.
		Мини- стерства (ведомства) в ОКОГУ	Террито- рии в ОКАТО	Отрасли народного хозяйства в ОКВЭД					
1	2	3	4	5	6	7	8	9	10
1					Нежилое здание (Гараж), кадастровый номер 59:32:0680001:7529 общая площадь 99,5 кв.м	Пермский край, Пермский р-н, с Култаево, ул. Романа Кашина, д б/н, ул.Р.Кашина, больница		350,957/0,000	



СОВЕТ ДЕПУТАТОВ
САВИНСКОГО СЕЛЬСКОГО ПОСЕЛЕНИЯ
ПЕРМСКОГО МУНИЦИПАЛЬНОГО РАЙОНА

РЕШЕНИЕ

30.05.2017

№ 347

Об утверждении перечня объектов муниципальной собственности Пермского муниципального района, подлежащих приему в собственность Савинского сельского поселения

В соответствии с Федеральным законом от 06.10.2003 № 131-ФЗ «Об общих принципах организации местного самоуправления в Российской Федерации», Федеральным законом от 31.12.2005 № 199-ФЗ «О внесении изменений в отдельные законодательные акты Российской Федерации в связи с совершенствованием разграничения полномочий», Законом Пермского края от 16.05.2011 № 768-ПК «О порядке разграничения имущества, находящегося в собственности муниципальных образований Пермского края», статьей 49 Устава Савинского сельского поселения

Совет депутатов РЕШАЕТ:

1. Утвердить прилагаемый перечень объектов муниципальной собственности Пермского муниципального района, подлежащих приему в собственность Савинского сельского поселения.

2. Администрации Савинского сельского поселения направить перечень объектов муниципальной собственности Пермского муниципального района, подлежащих приему в собственность Савинского сельского поселения в администрацию Пермского муниципального района для утверждения и подготовки актов приема-передачи.

3. Настоящее решение вступает в силу с момента подписания.

Глава Савинского сельского поселения



В.В.Шадрин

КОПИЯ
ВЕРНА

Приложение
к решению Совета депутатов
Савинского сельского поселения
от 30.05.2017 № 347

**ПЕРЕЧЕНЬ
ОБЪЕКТОВ МУНИЦИПАЛЬНОЙ СОБСТВЕННОСТИ ПЕРМСКОГО МУНИЦИПАЛЬНОГО РАЙОНА,
ПОДЛЕЖАЩИХ ПРИЕМУ В СОБСТВЕННОСТЬ САВИНСКОГО СЕЛЬСКОГО ПОСЕЛЕНИЯ**

№ п/п	Иденти- фика- ционный код организа- ции в ОКПО	Коды признаков			Полное наименование организации, имущества	Юридический адрес организации, местонахождение имущества	Укруп- ненная специа- лизация	Балансовая/ остаточная стоимость основных фондов (по состоянию на 01.01.2014 года), тыс. руб.	Среднеспи- сочная численность персонала (по состоянию на 01.01.2014 года), чел.
		Мини- стерства (ведомства) в ОКОГУ	Территории в ОКАТО	Отрасли народного хозяйства в ОКВЭД					
1	2	3	4	5	6	7	8	9	10
1					Нежилое, площадь 70,1 кв.м, этаж:1	д.Ванюки, ул. Парковая д.2, кадастровый номер: 59:32:1750001:454		0,00/0,00	

УТВЕРЖДАЮ:

Глава Пермского
муниципального района

А.П. Кузнецов

МП

УТВЕРЖДАЮ:
Глава Юго-Камского
сельского поселения

А.А. Бояршинов

МП

**ПЕРЕЧЕНЬ
ОБЪЕКТОВ МУНИЦИПАЛЬНОЙ СОБСТВЕННОСТИ
ПЕРМСКОГО МУНИЦИПАЛЬНОГО РАЙОНА, ПЕРЕДАВАЕМЫХ В СОБСТВЕННОСТЬ
ЮГО-КАМСКОГО СЕЛЬСКОГО ПОСЕЛЕНИЯ**

№ п/п	Иденти- фика- ционный код организа- ции в ОКПО	Коды признаков			Полное наименование организации, имущества	Юридический адрес организации, местонахождение имущества	Укруп- ненная специа- лизация	Балансовая/ остаточная стоимость основных фондов (по состоянию на 01.01.2018 года), тыс. руб.	Среднеспи- сочная численность персонала (по состоянию на 01.01.2018 года), чел.
		Мини- стерства (ведомства) в ОКОГУ	Территории в ОКАТО	Отрасли народног о хозяйства в ОКВЭД					
1	2	3	4	5	6	7	8	9	10
1					Нежилое здание (здание конторы), кадастровый номер 59:32:0100009:7448 общая площадь 365,2 кв.м	Пермский край, Пермский район, п. Юго-Камский, ул. Мира, д. 2		896,700/0,000	
2					Земельный участок, кадастровый номер 59:32:0100009:795 площадь 1380 кв.м категория земель – земли населенных пунктов вид разрешенного использования - Под общественную застройку (здание конторы)	Местоположение установлено относительно ориентира, расположенного за пределами участка. Почтовый адрес ориентира: край Пермский, р-н Пермский, с/п Юго-Камское, с.п. Юго-Камский, ул. Мира, 2		2 712,086/2712,086	

УТВЕРЖДАЮ:

Глава Пермского
муниципального района


А.П. Кузнецов


МП



УТВЕРЖДАЮ:
Глава Двуреченского
сельского поселения


А.П. Леснов

МП



**ПЕРЕЧЕНЬ
ОБЪЕКТОВ МУНИЦИПАЛЬНОЙ СОБСТВЕННОСТИ
ПЕРМСКОГО МУНИЦИПАЛЬНОГО РАЙОНА, ПЕРЕДАВАЕМЫХ В СОБСТВЕННОСТЬ
ДВУРЕЧЕНСКОГО СЕЛЬСКОГО ПОСЕЛЕНИЯ**

№ п/п	Иденти- фика- ционный код организа- ции в ОКПО	Коды признаков			Полное наименование организации, имущества	Юридический адрес организации, местонахождение имущества	Укруп- ненная специа- лизация	Балансовая/ остаточная стоимость основных фондов (по состоянию на 01.01.2017 года), тыс. руб.	Среднеспи- сочная численность персонала (по состоянию на 01.01.2017 года), чел.
		Мини- стерства (ведомства) в ОКОГУ	Территории в ОКАТО	Отрасли народног о хозяйства в ОКВЭД					
1	2	3	4	5	6	7	8	9	10
1					Часть нежилого здания общей площадью 41,6 кв.м	Двуреченское сельское поселение, п.Горный, ул. Верхняя, д. 15		309,498/93,301	

УТВЕРЖДАЮ:
Глава Пермского
муниципального района

А.П. Кузнецов



УТВЕРЖДАЮ:
Глава Култаевского
сельского поселения

С.К. Морозов



ПЕРЕЧЕНЬ
ОБЪЕКТОВ МУНИЦИПАЛЬНОЙ СОБСТВЕННОСТИ
ПЕРМСКОГО МУНИЦИПАЛЬНОГО РАЙОНА, ПЕРЕДАВАЕМЫХ В СОБСТВЕННОСТЬ
КУЛТАЕВСКОГО СЕЛЬСКОГО ПОСЕЛЕНИЯ

№ п/п	Иденти- фика- ционный код организа- ции в ОКПО	Коды признаков			Полное наименование организации, имущества	Юридический адрес организации, местонахождение имущества	Укруп- ненная специа- лизация	Балансовая/ остаточная стоимость основных фондов (по состоянию на 01.01.2018 года), тыс. руб.	Среднеспи- сочная численность персонала (по состоянию на 01.01.2018 года), чел.
		Мини- стерства (ведомства) в ОКОГУ	Территории в ОКАТО	Отрасли народног о хозяйства в ОКВЭД					
1	2	3	4	5	6	7	8	9	10
1					Водонапорная башня металлического исполнения с двумя скважинами	Култаевское сельское поселение, с. Баш- Култаево, ул. Мавлютова, д. 30		2787,97/888,27	
2					Помещение, назначение: нежилое помещение, площадь, 76,2 кв.м., этаж: 1, номера на поэтажном плане 1, 2, 3, 4	Култаевское сельское поселение, д. Косотуриха, ул. Центральная, д. 22а		209,37/0,00	
3					Нежилое здание (Гараж), кадастровый номер 59:32:0680001:7529 общая площадь 99,5 кв.м	Пермский край, Пермский р-н, с Култаево, ул. Романа Кашина, д б/н, ул.Р.Кашина, больница		350,957/0,000	

УТВЕРЖДАЮ:

Глава Пермского
муниципального района

А.П. Кузнецов

МП



УТВЕРЖДАЮ:

Глава Кукуштанского
сельского поселения

А.М. Кулаков

МП

**ПЕРЕЧЕНЬ
ОБЪЕКТОВ МУНИЦИПАЛЬНОЙ СОБСТВЕННОСТИ
ПЕРМСКОГО МУНИЦИПАЛЬНОГО РАЙОНА, ПЕРЕДАВАЕМЫХ В СОБСТВЕННОСТЬ
КУКУШТАНСКОГО СЕЛЬСКОГО ПОСЕЛЕНИЯ**

№ п/п	Иденти- фика- ционный код организа- ции в ОКПО	Коды признаков			Полное наименование организации, имущества	Юридический адрес организации, местонахождение имущества	Укруп- ненная специа- лизация	Балансовая/ остаточная стоимость основных фондов (по состоянию на 01.01.2017 года), тыс. руб.	Среднеспи- сочная численность персонала (по состоянию на 01.01.2017 года), чел.
		Мини- стерства (ведомства) в ОКОГУ	Территории в ОКАТО	Отрасли народног о хозяйства в ОКВЭД					
1	2	3	4	5	6	7	8	9	10
1					Квартира № 4, общей S-33,7 кв.м, расположенная в многоквартирном жилом доме	Кукуштанское сельское поселение, п. Кукуштан, ул. Чапаева, д. 4		859,630/762,921	

УТВЕРЖДАЮ:
Глава Пермского
муниципального района


А.И. Кузнецов



УТВЕРЖДАЮ:
Глава Заболотского
сельского поселения


Ю.А. Каракулов



ПЕРЕЧЕНЬ
ОБЪЕКТОВ МУНИЦИПАЛЬНОЙ СОБСТВЕННОСТИ
ПЕРМСКОГО МУНИЦИПАЛЬНОГО РАЙОНА, ПЕРЕДАВАЕМЫХ В СОБСТВЕННОСТЬ
ЗАБОЛОТСКОГО СЕЛЬСКОГО ПОСЕЛЕНИЯ

№ п/п	Иденти- фика- ционный код организа- ции в ОКПО	Коды признаков			Полное наименование организации, имущества	Юридический адрес местонахождение имущества	Укруп- ненная специа- лизация	Балансовая/ остаточная стоимость основных фондов (по состоянию на 01.01.2017 года), тыс. руб.	Среднеспи- сочная численность персонала (по состоянию на 01.01.2017 года), чел.
		Мини- стерства (ведомства) в ОКОГУ	Территории в ОКАТО	Отрасли народног о хозяйства в ОКВЭД					
1	2	3	4	5	6	7	8	9	10
1					Помещение, назначение: нежилое помещение, площадь 53,4 кв.м, этаж 2	Заболотское сельское поселение, д. Суздалы, ул. Полевая, д.1, пом. 3		122,42/0,00	

УТВЕРЖДАЮ:

Глава Пермского
муниципального района


А.П. Кузнецов



УТВЕРЖДАЮ:

Глава Савинского
сельского поселения


В.В. Шадрин



**ПЕРЕЧЕНЬ
ОБЪЕКТОВ МУНИЦИПАЛЬНОЙ СОБСТВЕННОСТИ
ПЕРМСКОГО МУНИЦИПАЛЬНОГО РАЙОНА, ПЕРЕДАВАЕМЫХ В СОБСТВЕННОСТЬ
САВИНСКОГО СЕЛЬСКОГО ПОСЕЛЕНИЯ**

№ п/п	Иденти- фика- ционный код организа- ции в ОКПО	Коды признаков			Полное наименование организации, имущества	Юридический адрес организации, местонахождение имущества	Укруп- ненная специа- лизация	Балансовая/ остаточная стоимость основных фондов (по состоянию на 01.01.2017 года), тыс. руб.	Среднеспи- сочная численность персонала (по состоянию на 01.01.2017 года), чел.
		Мини- стерства (ведомства) в ОКОГУ	Территории в ОКАТО	Отрасли народног о хозяйства в ОКВЭД					
1	2	3	4	5	6	7	8	9	10
1					Помещение, назначение: нежилое помещение, площадь 70,1 кв.м, этаж 1	Савинское сельское поселение, д. Ванюки, ул. Парковая, д. 2		0,01/0,00	

УТВЕРЖДАЮ:
Глава Пермского
муниципального района

А.П. Кузнецов

МП



УТВЕРЖДАЮ:
Глава Гамовского
сельского поселения

М.М. Алдаров

МП

ПЕРЕЧЕНЬ
ОБЪЕКТОВ МУНИЦИПАЛЬНОЙ СОБСТВЕННОСТИ
ПЕРМСКОГО МУНИЦИПАЛЬНОГО РАЙОНА, ПЕРЕДАВАЕМЫХ В СОБСТВЕННОСТЬ
ГАМОВСКОГО СЕЛЬСКОГО ПОСЕЛЕНИЯ

№ п/п	Иденти- фика- ционный код организа- ции в ОКПО	Коды признаков			Полное наименование организации, имущества	Юридический адрес организации, местонахождение имущества	Укруп- ненная специа- лизация	Балансовая/ остаточная стоимость основных фондов (по состоянию на 01.01.2017 года), тыс. руб.	Среднеспи- сочная численность персонала (по состоянию на 01.01.2017 года), чел.
		Мини- стерства (ведомства) в ОКОГУ	Территории в ОКАТО	Отрасли народног о хозяйства в ОКВЭД					
1	2	3	4	5	6	7	8	9	10
1					Нежилое помещение, Кадастровый номер 59:32:0250002:7150 Общая площадь 45,8 кв.м,	Гамовское сельское поселение, с. Гамово, ул. 50 лет Октября, д. 5		162,933/80,861	