



МИНИСТЕРСТВО ЭКОНОМИЧЕСКОГО РАЗВИТИЯ
РОССИЙСКОЙ ФЕДЕРАЦИИ

ФЕДЕРАЛЬНАЯ СЛУЖБА ГОСУДАРСТВЕННОЙ РЕГИСТРАЦИИ,
КАДАСТРА И КАРТОГРАФИИ
(РОСРЕЕСТР)

Управление Федеральной службы государственной регистрации, кадастра и
картографии по Пермскому краю
(Управление Росреестра по Пермскому краю)

СВИДЕТЕЛЬСТВО О ГОСУДАРСТВЕННОЙ РЕГИСТРАЦИИ ПРАВА

Дата выдачи:

04.04.2016

Документы-основания: • Договор купли-продажи квартиры от 10.10.2005г., зарегистрирован
ГУ ФРС по ПО и КПАО 10.11.2005г. за №59-59-12/017/2005-287. , дата регистрации
10.11.2005, № 59-59-12/017/2005-287

Субъект (субъекты) права: Муниципальное образование "Осинский муниципальный район"
Пермского края

Вид права: Собственность

Кадастровый(условный) номер: 59:29:0010351:306

Объект права: 3-комнатная квартира, назначение: жилое, площадь 51,8 кв.м., этаж: 2 , адрес
(местонахождение) объекта: Российская Федерация, Пермский край, Осинский район, г.Оса,
ул.Маяковского, д.62, кв.4.

Существующие ограничения (обременения) права: не зарегистрировано

О чем в Едином государственном реестре прав на недвижимое имущество и сделок с ним "10"
ноября 2005 года сделана запись регистрации № 59-59-12/017/2005-288

Государственный регистратор

(подпись, м.п.)

59-59-12/017/2005-288

Копылова О. И.



ФИЛИАЛ ФЕДЕРАЛЬНОГО ГОСУДАРСТВЕННОГО БЮДЖЕТНОГО УЧРЕЖДЕНИЯ "ФЕДЕРАЛЬНАЯ КАДАСТРОВАЯ ПАЛАТА ФЕДЕРАЛЬНОЙ СЛУЖБЫ ГОСУДАРСТВЕННОЙ РЕГИСТРАЦИИ, КАДАСТРА И КАРТОГРАФИИ" ПО ПЕРМСКОМУ КРАЮ

(полное наименование органа регистрации прав)

Раздел 1

Выписка из Единого государственного реестра недвижимости об основных характеристиках и зарегистрированных правах на объект недвижимости
Сведения об основных характеристиках объекта недвижимости

На основании запроса от 12.07.2017 г., поступившего на рассмотрение 12.07.2017 г., сообщаем, что согласно записям Единого государственного реестра недвижимости:

Помещение	(вид объекта недвижимости)		
Лист № _____ Раздела <u>1</u>	Всего листов раздела <u>1</u> : _____	Всего разделов: _____	Всего листов выписки: _____
12.07.2017 № 59/001/140/2017-126528			
Кадастровый номер:	59:29:0010124:103		
Номер кадастрового квартала:	59:29:0010124		
Дата присвоения кадастрового номера:	26.05.2012		
Ранее присвоенный государственный учетный номер:	Инвентарный номер: 2340_Д1		
Адрес:	Пермский край, Осинский р-н, г Оса, ул Интернациональная, д 1б, кв 11		
Площадь, м ² :	18.8		
Наименование:	Жилое помещение		
Назначение:	Жилое помещение		
Номер этажа, на котором расположено помещение, машино-место:	Этаж № 2		
Вид жилого помещения:	Квартира		
Кадастровая стоимость (руб.):	357106		
Кадастровые номера иных объектов недвижимости, в пределах которых расположен объект недвижимости:	59:29:0010124:50		
Виды разрешенного использования:	данные отсутствуют		
Сведения об отнесении жилого помещения к определенному виду жилых помещений специализированного жилищного фонда, к жилым помещениям наемного дома социального использования или наемного дома коммерческого использования:	данные отсутствуют		
Статус записи об объекте недвижимости:	Сведения об объекте недвижимости имеют статус "актуальные, ранее учтенные"		
Особые отметки:	данные отсутствуют		
Получатель выписки:	Мазунина Елена Владимировна, действует в качестве законного представителя: Комитет имущественных и земельных отношений администрации Осинского муниципального района		

ВЕДУЩИЙ ИНЖЕНЕР ТЕРРИТОРИАЛЬНОГО ОТДЕЛА №6	Слимов К. А.
(полное наименование должности)	(подпись) (инициалы, фамилия)

М.П.

Выписка из Единого государственного реестра недвижимости об основных характеристиках и зарегистрированных правах на объект недвижимости
Сведения о зарегистрированных правах

Помещение		<small>(вид объекта недвижимости)</small>	
Лист № _____	Раздела <u>2</u>	Всего листов раздела <u>2</u> : _____	Всего разделов: _____
12.07.2017 № 59/001/140/2017-126528		59:29:0010124:103	
Кадастровый номер:			
1. Правообладатель (правообладатели):	1.1. Муниципальное образование "Осинский муниципальный район" Пермского края		
2. Вид, номер и дата государственной регистрации права:	2.1. Собственность, № 59-59-12/017/2005-231 от 29.11.2005		
3. Документы-основания:	3.1. сведения не предоставляются		
4. Ограничение прав и обременение объекта недвижимости:	не зарегистрировано		
5. Сведения о наличии решения об изъятии объекта недвижимости для государственных и муниципальных нужд:	данные отсутствуют		
6. Сведения об осуществлении государственной регистрации прав без необходимого в силу закона согласия третьего лица, органа:	данные отсутствуют		
ВЕДУЩИЙ ИНЖЕНЕР ТЕРРИТОРИАЛЬНОГО ОТДЕЛА №6	Климов К. А.		
<small>(полное наименование должности)</small>	<small>(подпись)</small>		
	<small>(Инициалы, фамилия)</small>		


М.П.

Раздел 5

Выписка из Единого государственного реестра недвижимости об основных характеристиках и зарегистрированных правах на объект недвижимости
 План расположения помещения, машино-места на этаже (плане этажа)

Помещение		<small>(вид объекта недвижимости)</small>	
Лист №	Раздела <u>5</u>	Всего листов раздела <u>5</u> :	Всего разделов: _____
12.07.2017 № 59/001/140/2017-126528		Всего листов выписки: _____	
Кадастровый номер:		59:29:0010124:103	

Номер этажа (этажей): Этаж № 2



Масштаб 1: _____ данные отсутствуют

ВЕДУЩИЙ ИНЖЕНЕР ТЕРРИТОРИАЛЬНОГО ОТДЕЛА №6	<small>(подпись)</small>	КЛИМОВ К. А.	<small>(инициалы, фамилия)</small>
--	--------------------------	--------------	------------------------------------

М.П.



МИНИСТЕРСТВО ЭКОНОМИЧЕСКОГО РАЗВИТИЯ
РОССИЙСКОЙ ФЕДЕРАЦИИ

ФЕДЕРАЛЬНАЯ СЛУЖБА ГОСУДАРСТВЕННОЙ РЕГИСТРАЦИИ,
КАДАСТРА И КАРТОГРАФИИ
(РОСРЕЕСТР)

Управление Федеральной службы государственной регистрации, кадастра и
картографии по Пермскому краю
(Управление Росреестра по Пермскому краю)

СВИДЕТЕЛЬСТВО О ГОСУДАРСТВЕННОЙ РЕГИСТРАЦИИ ПРАВА

Дата выдачи:

09.11.2015

Документы-основания: • Договор купли-продажи квартиры от 09.12.2003г., зарегистрирован
ПОРП 25.12.2003г. за №59-1/08-13/2003-196. , дата регистрации 25.12.2003, № 59-1/08-
13/2003-196

Субъект (субъекты) права: Муниципальное образование "Осинский муниципальный район"
Пермского края

Вид права: Собственность

Кадастровый(условный) номер: 59:29:0010213:1383

Объект права: 1-комнатная квартира, назначение: жилое, площадь 29,3 кв.м., этаж: 1 , адрес
(местонахождение) объекта: Пермский край, Осинский район, г.Оса, улица Мира, д.8, кв.22

Существующие ограничения (обременения) права: ипотека


О чем в Едином государственном реестре прав на недвижимое имущество и сделок с ним "25"
декабря 2003 года сделана запись регистрации № 59-1/08-13/2003-197

Государственный регистратор

(подпись, м.п.)

59-1/08-13/2003-197

Копылова О. И.



ФИЛИАЛ ФЕДЕРАЛЬНОГО ГОСУДАРСТВЕННОГО БЮДЖЕТНОГО УЧРЕЖДЕНИЯ "ФЕДЕРАЛЬНАЯ КАДАСТРОВАЯ ПАЛАТА ФЕДЕРАЛЬНОЙ СЛУЖБЫ ГОСУДАРСТВЕННОЙ РЕГИСТРАЦИИ, КАДАСТРА И КАРТОГРАФИИ" ПО ПЕРМСКОМУ КРАЮ

(полное наименование органа регистрации прав)

Раздел 1

Выписка из Единого государственного реестра недвижимости об основных характеристиках и зарегистрированных правах на объект недвижимости
Сведения об основных характеристиках объекта недвижимости

На основании запроса от 12.07.2017 г., поступившего на рассмотрение 12.07.2017 г., сообщаем, что согласно записям Единого государственного реестра недвижимости:

Помещение		(вид объекта недвижимости)	
Лист №	Раздела 1	Всего листов раздела 1:	Всего разделов:
12.07.2017	№ 59/001/140/2017-126542		
Кадастровый номер:		59:29:0010509:67	
Номер кадастрового квартала		59:29:0010509	
Дата присвоения кадастрового номера:		10.09.2013	
Ранее присвоенный государственный учетный номер:		Условный номер: 59-08/1-000-000416-001-0004/1, Инвентарный номер: 2224	
Адрес:		Пермский край, Осинский район, г.Оса, улица Южная, д.11, кв.4/1	
Площадь, м²:		11.2	
Наименование:		Жилое помещение	
Назначение:		Жилое помещение	
Номер этажа, на котором расположено помещение, машино-место:		Этаж № 2	
Вид жилого помещения:		Комната	
Кадастровая стоимость (руб.):		161534.91	
Кадастровые номера иных объектов недвижимости, в пределах которых расположен объект недвижимости:		данные отсутствуют	
Виды разрешенного использования:		данные отсутствуют	
Сведения об отнесении жилого помещения к определенному виду жилых помещений специализированного жилищного фонда, к жилым помещениям наемного дома социального использования или наемного дома коммерческого использования:		данные отсутствуют	
Статус записи об объекте недвижимости):		Сведения об объекте недвижимости имеют статус "актуальные, ранее учтенные"	
Особые отметки:		данные отсутствуют	
Получатель выписки:		Мазунина Елена Владимировна, действует в качестве законного представителя: Комитет имущественных и земельных отношений администрации Осинского муниципального района	

НАЧАЛЬНИК ТЕРРИТОРИАЛЬНЫЙ ОТДЕЛ № 8		Иванченко Л. В.
(полное и/или именованное должностное)	(подпись)	(инициалы, фамилия)

М.П.

Раздел 2

Выписка из Единого государственного реестра недвижимости об основных характеристиках и зарегистрированных правах на объект недвижимости
Сведения о зарегистрированных правах

Помещение			
<small>(вид объекта недвижимости)</small>			
Лист №	Раздела <u>2</u>	Всего листов раздела <u>2</u> :	Всего разделов: _____
12.07.2017 № 59/001/140/2017-126542		Всего листов выписки: _____	
Кадастровый номер:		59:29:0010509:67	

1. Правообладатель (правообладатели):	1.1. Муниципальное образование "Осинский муниципальный район" Пермского края
2. Вид, номер и дата государственной регистрации права:	2.1. Собственность, № 59-1/08-22/2004-43 от 21.12.2004
3. Документы-основания:	3.1. сведения не предоставляются
4. Ограничение прав и обременение объекта недвижимости:	не зарегистрировано
5. Сведения о наличии решения об изъятии объекта недвижимости для государственных и муниципальных нужд:	данные отсутствуют
6. Сведения об осуществлении государственной регистрации прав без необходимого в силу закона согласия третьего лица, органа:	данные отсутствуют

НАЧАЛЬНИК ТЕРРИТОРИАЛЬНЫЙ ОТДЕЛ № 8		Иванченко Л. В.
<small>(полное наименование должности)</small>	<small>(подпись)</small>	<small>(инициалы, фамилия)</small>

М.П.

ФИЛИАЛ ФЕДЕРАЛЬНОГО ГОСУДАРСТВЕННОГО БЮДЖЕТНОГО УЧРЕЖДЕНИЯ "ФЕДЕРАЛЬНАЯ КАДАСТРОВАЯ ПАЛАТА ФЕДЕРАЛЬНОЙ СЛУЖБЫ ГОСУДАРСТВЕННОЙ РЕГИСТРАЦИИ, КАДАСТРА И КАРТОГРАФИИ" ПО ПЕРМСКОМУ КРАЮ

(полное наименование органа регистрации прав)

Раздел 1

Выписка из Единого государственного реестра недвижимости об основных характеристиках и зарегистрированных правах на объект недвижимости
Сведения об основных характеристиках объекта недвижимости

На основании запроса от 12.07.2017 г., поступившего на рассмотрение 12.07.2017 г., сообщаем, что согласно записям Единого государственного реестра недвижимости:

Помещение		(вид объекта недвижимости)	
Лист №	Раздела 1	Всего листов раздела 1:	Всего разделов:
12.07.2017	№ 59/001/140/2017-126537		
Кадастровый номер:		59:29:0010416:35	

Номер кадастрового квартала	59:29:0010416
Дата присвоения кадастрового номера:	08.06.2012
Ранее присвоенный государственный учетный номер:	Инвентарный номер: 540_Д2
Адрес:	Пермский край, р-н Осинский, г Оса, ул Зеленая, д 5, кв 2
Площадь, м²:	62.3
Наименование:	Жилое помещение
Назначение:	Жилое помещение
Номер этажа, на котором расположено помещение, машино-место:	Этаж № 1
Вид жилого помещения:	Квартира
Кадастровая стоимость (руб.):	651113.50
Кадастровые номера иных объектов недвижимости, в пределах которых расположен объект недвижимости:	59:29:0010416:32
Виды разрешенного использования:	данные отсутствуют
Сведения об отнесении жилого помещения к определенному виду жилых помещений специализированного жилищного фонда, к жилым помещениям наемного дома социального использования и/ли наемного дома коммерческого использования:	данные отсутствуют
Статус записи об объекте недвижимости):	Сведения об объекте недвижимости имеют статус "актуальные, ранее учтенные"
Особые отметки:	данные отсутствуют
Получатель выписки:	Мазунина Елена Владимировна, действует в качестве законного представителя: Комитет имущественных и земельных отношений администрации Осинского муниципального района

НАЧАЛЬНИК ТЕРРИТОРИАЛЬНЫЙ ОТДЕЛ № 8	Иванченко Л. В.
(полное наименование должности)	(подпись) (инициалы, фамилия)

М.П.

Раздел 2

Выписка из Единого государственного реестра недвижимости об основных характеристиках и зарегистрированных правах на объект недвижимости
Сведения о зарегистрированных правах

Помещение		<small>(вид объекта недвижимости)</small>	
Лист № _____	Раздела <u>2</u>	Всего листов раздела <u>2</u> : _____	Всего разделов: _____
12.07.2017 № 59/001/140/2017-126537		Всего листов выписки: _____	
Кадастровый номер:		59:29:0010416:35	
1. Правообладатель (правообладатели):	1.1. Муниципальное образование "Осинский муниципальный район" Пермского края		
2. Вид, номер и дата государственной регистрации права:	2.1. Собственность, № 59-59-12/017/2009-292 от 12.08.2009		
3. Документы-основания:	3.1. сведения не предоставляются		
4. Ограничение прав и обременение объекта недвижимости:	не зарегистрировано		
5. Сведения о наличии решения об изъятии объекта недвижимости для государственных и муниципальных нужд:	данные отсутствуют		
6. Сведения об осуществлении государственной регистрации прав без необходимого в силу закона согласия третьего лица, органа:	данные отсутствуют		
НАЧАЛЬНИК ТЕРРИТОРИАЛЬНЫЙ ОТДЕЛ № 8 <small>(полное наименование должности)</small>	Иванченко Л. В. <small>(подпись)</small>	<small>(инициалы, фамилия)</small>	

М.П.

Раздел 5

Выписка из Единого государственного реестра недвижимости об основных характеристиках и зарегистрированных правах на объект недвижимости

План расположения помещения, машино-места на этаже (плане этажа)

Помещение			
<small>(вид объекта недвижимости)</small>			
Лист №	Раздела <u>5</u>	Всего листов раздела <u>5</u> :	Всего разделов: _____
12.07.2017 № 59/001/140/2017-126537		Всего листов выписки: _____	
Кадастровый номер:		59:29:0010416:35	

Номер этажа (этажей): Этаж № 1

<input checked="" type="checkbox"/> Файл с планом помещения отсутствует
Масштаб 1: _____ данные отсутствуют

НАЧАЛЬНИК ТЕРРИТОРИАЛЬНЫЙ ОТДЕЛ № 8	<small>(подпись)</small>	Иванченко Л. В.	<small>(инициалы, фамилия)</small>
-------------------------------------	--------------------------	-----------------	------------------------------------

М.П.

УПРАВЛЕНИЕ ФЕДЕРАЛЬНОЙ СЛУЖБЫ ГОСУДАРСТВЕННОЙ РЕГИСТРАЦИИ, КАДАСТРА И КАРТОГРАФИИ ПО ПЕРМСКОМУ КРАЮ

(полное наименование органа регистрации прав)

Раздел 1

Выписка из Единого государственного реестра недвижимости об основных характеристиках и зарегистрированных правах на объект недвижимости
Сведения об основных характеристиках объекта недвижимости

211272

В Единый государственный реестр недвижимости внесены следующие сведения:

Здание	
(вид объекта недвижимости)	
Лист № <u> </u> Раздела <u>1</u>	Всего листов раздела <u>1</u> : <u> </u>
06.03.2017	Всего разделов: <u> </u>
Кадастровый номер:	59:29:0010113:51
Номер кадастрового квартала:	59:29:0010113
Дата присвоения кадастрового номера:	26.05.2012
Ранее присвоенный государственный учетный номер:	Инвентарный номер: 2581
Адрес:	Пермский край, Осинский район, г. Оса, ул. Ленина, д. 17в
Площадь, м ² :	29.2
Назначение:	Жилой дом
Наименование:	Жилой дом
Количество этажей, в том числе подземных этажей:	1
Год ввода в эксплуатацию по завершении строительства:	данные отсутствуют
Год завершения строительства:	1973
Кадастровая стоимость, руб.:	393401.38
Кадастровые номера иных объектов недвижимости, в пределах которых расположен объект недвижимости:	данные отсутствуют
Кадастровые номера помещений, машино-мест, расположенных в здании или сооружении:	данные отсутствуют
Виды разрешенного использования:	данные отсутствуют
Статус записи об объекте недвижимости:	Сведения об объекте недвижимости имеют статус "актуальные, ранее учтенные"
Особые отметки:	данные отсутствуют
Получатель выписки:	Муниципальное образование Осинский муниципальный район
ВЕДУЩИЙ СПЕЦИАЛИСТ-ЭКСПЕРТ	Кладова О. С.
(полное наименование должности)	(подпись)
	(инициалы, фамилия)

М.П.

09.03.2017

Выписка из Единого государственного реестра недвижимости об основных характеристиках и зарегистрированных правах на объект недвижимости
Сведения о зарегистрированных правах

Здание			
(вид объекта недвижимости)			
Лист № <u> </u> Раздела <u>2</u>	Всего листов раздела <u>2</u> : <u> </u>	Всего разделов: <u> </u>	Всего листов выписки: <u> </u>
06.03.2017			
Кадастровый номер:		59:29:0010113:51	

1.	Правообладатель (правообладатели):	1.1.	Муниципальное образование Осинский муниципальный район
2.	Вид, номер и дата государственной регистрации права:	2.1.	Собственность, № 59:29:0010113:51-59/012/2017-1 от 06.03.2017
3.	Документы-основания:	3.1.	Решение Малого совета Осинского районного совета народных депутатов Пермской области от 26.06.1992 №199, выдавший орган: Осинский районный совет народных депутатов Пермской области
4.	Ограничение прав и обременение объекта недвижимости:	не зарегистрировано	
5.	Сведения о наличии решения об изъятии объекта недвижимости для государственных и муниципальных нужд:	данные отсутствуют	
6.	Сведения об осуществлении государственной регистрации прав без необходимого в силу закона согласия третьего лица, органа:	данные отсутствуют	

ВЕДУЩИЙ СПЕЦИАЛИСТ-ЭКСПЕРТ		Кладова О. С.
(полное наименование должности)	(подпись)	(инициалы, фамилия)

М.П.

Выписка из Единого государственного реестра недвижимости об основных характеристиках и зарегистрированных правах на объект недвижимости

Описание местоположения объекта недвижимости

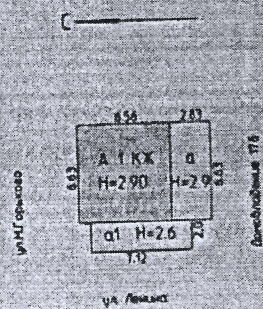
Здание			
(вид объекта недвижимости)			
Лист № <u> </u> Раздела <u>4</u>	Всего листов раздела <u>4</u> : <u> </u>	Всего разделов: <u> </u>	Всего листов выписки: <u> </u>
06.03.2017			
Кадастровый номер:		59:29:0010113:51	

Схема расположения объекта недвижимого имущества на земельном(ых) участке(ах):

	<input checked="" type="checkbox"/> Файл с планом помещения отсутствует	
Масштаб 1:	данные отсутствуют	

ВЕДУЩИЙ СПЕЦИАЛИСТ-ЭКСПЕРТ		Кладова О. С.
<small>(полное наименование должности)</small>	<small>(подпись)</small>	<small>(инициалы, фамилия)</small>

М.П.



	Осинский филиал ОГУП "Центр технической инвентаризации" Пермской области		Масштаб
	План земельного участка домобладения N 17б по улице Ленина		1 : 500
Дата	Исполнитель	Фамилия, Имя, Отчество	Подпись
27.10.05	Исполнил	Акулова Э.В.	<i>[Signature]</i>
09.11.05	Проверил	Куманцова И.Ш.	<i>[Signature]</i>
21.11.05	Директор	Шабрина Г.И.	<i>[Signature]</i>