

Администрация  
Чернушинского городского поселения  
**КОМИТЕТ  
ПО УПРАВЛЕНИЮ ИМУЩЕСТВОМ  
И ЗЕМЛЕПОЛЬЗОВАНИЮ**  
ул. Юбилейная, 21, г. Чернушка,  
Пермский край, 617830  
т. (34261) 4 45 84  
E-mail: komitetchem@bk.ru  
ОКПО 77039461, ОГРН 1065957000394  
ИНН/КПП 5957010510/595701001

1  
*Сабогетовой Р.С.*  
*Е.А. Погадаевой*

Начальнику управления  
имущественных отношений  
администрации Чернушинского  
муниципального района

Е.А. Погадаевой

03.03.2017 № 01-071 294

на № 01-08/90 от 28.02.2017

### О предоставлении

Уважаемая Елена Александровна!

Рассмотрев Ваше предложение о приобретении в муниципальную собственность Чернушинского городского поселения объектов недвижимости, сооружений железнодорожного вокзала:

- наружный водопровод протяженность 114м., с кадастровым номером №59:40:0013101:352;
- тепловые сети протяженность 85,2м., с кадастровым номером №59:40:0013101:318;
- автопроезд площадь 2283,25 кв.м. с кадастровым номером №59:40:0013101:328;
- автодорожный мост, площадь 668,6 кв.м., с кадастровым номером №59:40:0000000:5543 сообщаем следующее.

В соответствии статьи 14 Федерального Закона от 06.10.2003 №131-ФЗ «Об общих принципах организации местного самоуправления в РФ» Чернушинское городское поселение выражает свои намерения о принятии вышеуказанного имущества в муниципальную собственность муниципального образования «Чернушинское городское поселение».

Порядок передачи имущества от одного муниципального образования другому регламентируется Федеральным законом от 22.02.2004 №122-ФЗ «О внесении изменений в законодательные акты...», Законом Пермского края от 26.02.2009 №395-ПК «О порядке разграничения имущества...».

Данный вопрос будет рассмотрен на ближайшем заседании Думы Чернушинского городского поселения, о чем будет сообщено.

Председатель комитета

Зеленова Г.В.  
(34 261) 4 94 98

*В.А.Цыганок*  
В.А.Цыганок





Администрация Чернушинского  
муниципального района  
Пермского края  
**УПРАВЛЕНИЕ ИМУЩЕСТВЕННЫХ  
ОТНОШЕНИЙ**

ул.Юбилейная,21, г.Чернушка  
Пермского края, 617830  
Телефакс (34261) 4-61-34  
E-mail: [uiochern@bk.ru](mailto:uiochern@bk.ru)  
ОКПО 35194414, ОГРН 1025902548396,  
ИНН/КПП 5957007926/595701001  
15.09.15 № 21-08/324  
на № \_\_\_\_\_ от \_\_\_\_\_

Главе Трушниковского сельского  
поселения

В.В. Женину

**О принятии недвижимого имущества  
в собственность поселения**


Уважаемый Владимир Васильевич!

Согласно ст.14 Федерального Закона от 06.10.2003 «Об общих принципах организации местного самоуправления в Российской Федерации», для решения вопросов местного значения просим подтвердить намерения о приеме в собственность Трушниковского сельского поселения: нежилого здания, кадастровый номер: 59:40:0640101:342, общей площадью 666 кв.м., количество этажей 2, в том числе подземных: 1, адрес (местонахождение) объекта: Пермский край, Чернушинский район, с.Трушники, ул.Центральная, д.63.

При положительном ответе просьба утвердить перечень объектов муниципальной собственности, передаваемых в собственность Трушниковского поселения Решением Совета Депутатов сельского поселения.

Начальник управления

С.И.Ельшина



*Александровой Е.А.*  
*в работу*

Администрация  
Чернушинского городского поселения  
**КОМИТЕТ  
ПО УПРАВЛЕНИЮ ИМУЩЕСТВОМ  
И ЗЕМЛЕПОЛЬЗОВАНИЮ**  
ул. Юбилейная, 21, г. Чернушка,  
Пермский край, 617830  
т. (34261) 4 45 84  
E-mail: komitetchem@bk.ru  
ОКПО 77039461, ОГРН 1065957000394  
ИНН/КПП 5957010510/595701001

Начальнику управления  
имущественных отношений  
администрации Чернушинского  
муниципального района

Е.А. Погадаевой

30.03.2016 № 01-07/312

на № \_\_\_\_\_ от \_\_\_\_\_

### О предоставлении информации

Уважаемая Елена Александровна!

Рассмотрев Ваше предложение о приобретении в муниципальную собственность Чернушинского городского поселения объектов недвижимости:

- наружный водопровод протяженностью 655 м., с кадастровым номером №59:40:0000000:7234, по адресу ул. Буденного, 20 в п. Азинский, Чернушинского района, Пермский край;
- наружная канализация протяженностью 689 м., с кадастровым номером №59:40:0000000:7235, по адресу ул. Буденного, 20 в п. Азинский, Чернушинского района, Пермский край сообщаем следующее.

В соответствии статьи 14 Федерального Закона от 06.10.2003 №131-ФЗ «Об общих принципах организации местного самоуправления в РФ» Чернушинское городское поселение выражает свои намерения о принятии вышеуказанного имущества в муниципальную собственность муниципального образования «Чернушинское городское поселение».

Порядок передачи имущества от одного муниципального образования другому регламентируется Федеральным законом от 22.02.2004 №122-ФЗ «О внесении изменений в законодательные акты...», Законом Пермского края от 26.02.2009 №395-ПК «О порядке разграничения имущества...».


Данный вопрос будет рассмотрен на ближайшем заседании Думы Чернушинского городского поселения, о чем будет сообщено.

Председатель комитета

Зеленова Г.В.  
(34 261) 4 94 98

В.А.Цыганок





**АДМИНИСТРАЦИЯ ЧЕРНУШИНСКОГО  
МУНИЦИПАЛЬНОГО РАЙОНА**

Ул. Юбилейная, д. 9, г. Чернушка  
Пермского края, 617830  
Тел. (34261) 4 43 95, факс (34261) 4 27 66  
E-mail: chernadmin@permonline.ru  
ОКПО 35194979, ОГРН 1025902546658,  
ИНН/КПП 5957000769/595701001

23.03.2016 № 423

На № \_\_\_\_\_ от \_\_\_\_\_

Г  
Главе  
городского поселения-  
главе администрации Чернушинского  
городского поселения

И.Л. Ратегову

Г  
**О рассмотрении предложения**

Уважаемый Иван Леонидович!

В рамках Федерального Закона от 06 октября 2003 года № 131 – ФЗ «Об общих принципах организации местного самоуправления в Российской Федерации» предлагаем рассмотреть предложение о намерении передачи муниципального образования «Чернушинский муниципальный район» безвозмездно в собственность муниципального образования «Чернушинское городское поселение» сооружения:

-наружный водопровод, назначение: нежилое, протяженность 655 м., кадастровый номер 59:40:0000000:7234 по адресу: Пермский край, Чернушинский район, пос.Азинский, ул.Буденного, д.20;

-наружная канализация, назначение: нежилое, протяженность 689 м., кадастровый номер 59:40:0000000:7235 по адресу: Пермский край, Чернушинский район, пос.Азинский, ул.Буденного, д.20.

О принятом решении по вопросу приема муниципального имущества в собственность муниципального образования «Чернушинское городское поселение» просим проинформировать управление имущественных отношений администрации Чернушинского муниципального района для проведения процедуры передачи в рамках действующего законодательства.

Приложение: на 2 л. в 1 экз.

С уважением,

Глава муниципального района

М.В.Шестаков

АДМИНИСТРАЦИЯ ЧЕРНУШИНСКОГО  
ГОРОДСКОГО ПОСЕЛЕНИЯ  
№ ВХ- \_\_\_\_\_ ОТ 24.03.2016Г.  
Директор

# СВИДЕТЕЛЬСТВО

## О ГОСУДАРСТВЕННОЙ РЕГИСТРАЦИИ ПРАВА

УПРАВЛЕНИЕ ФЕДЕРАЛЬНОЙ СЛУЖБЫ ГОСУДАРСТВЕННОЙ РЕГИСТРАЦИИ,  
КАДАСТРА И КАРТОГРАФИИ ПО ПЕРМСКОМУ КРАЮ

новторное, взамен свидетельства: 23.11.2010

Дата выдачи:

22.01.2015

Документы-основания: • Решение Малого Совета Чернушинского районного Совета народных депутатов Пермской области от 23.04.1992 №59

Субъект (субъекты) права: Муниципальное образование "Чернушинский муниципальный район"

Вид права: Собственность

Кадастровый(условный) номер: 59:40:0640101:342

Объект права: здание, назначение: нежилое здание, площадь 666 кв.м., количество этажей: 2, в том числе подземных: 1, адрес (местонахождение) объекта: Пермский край, Чернушинский район, с.Трушники, ул.Центральная, д.63

Существующие ограничения (обременения) права: не зарегистрировано

О чем в Едином государственном реестре прав на недвижимое имущество и сделок с ним "23" ноября 2010 года сделана запись регистрации № 59-59-17/053/2010-214

8. ст. 76 1 258 761, 00  
сумма 1 258 761, 00  
дс. ст. 76 0, 00

16.01.15


Государственный регистратор

(подпись, м.п.)

59-59-17/053/2010-214

Харина Н. В.

59-БД 589248





МИНИСТЕРСТВО ЭКОНОМИЧЕСКОГО РАЗВИТИЯ  
РОССИЙСКОЙ ФЕДЕРАЦИИ

ФЕДЕРАЛЬНАЯ СЛУЖБА ГОСУДАРСТВЕННОЙ РЕГИСТРАЦИИ,  
КАДАСТРА И КАРТОГРАФИИ  
(РОСРЕЕСТР)

Управление Федеральной службы государственной регистрации, кадастра и  
картографии по Пермскому краю  
(Управление Росреестра по Пермскому краю)

**СВИДЕТЕЛЬСТВО О ГОСУДАРСТВЕННОЙ РЕГИСТРАЦИИ ПРАВА**

**Дата выдачи:**

20.02.2016

**Документы-основания:** • Разрешение на ввод объекта в эксплуатацию от 30.12.2015  
№RU59535301-47, выдавший орган: МКУ "Городская архитектура"

• п.3 ст.3.1 Федерального закона №137-ФЗ от 25.10.2001г. "О введении в действие Земельного  
кодекса Российской Федерации"

**Субъект (субъекты) права:** Муниципальное образование Чернушинский муниципальный  
район

**Вид права:** Собственность

**Кадастровый(условный) номер:** 59:40:0000000:7234

**Объект права:** Наружный водопровод, назначение: нежилое, протяженность 655м, адрес  
(местонахождение) объекта: Пермский край, Чернушинский район, пос.Азинский.

**Существующие ограничения (обременения) права:** не зарегистрировано

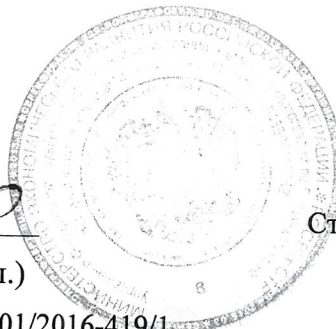
О чем в Едином государственном реестре прав на недвижимое имущество и сделок с ним "20"  
февраля 2016 года сделана запись регистрации № 59-59/017-59/017/101/2016-419/1

Государственный регистратор

(подпись, м.п.)

Стахеева С. В.

59-59/017-59/017/101/2016-419/1





МИНИСТЕРСТВО ЭКОНОМИЧЕСКОГО РАЗВИТИЯ  
РОССИЙСКОЙ ФЕДЕРАЦИИ

ФЕДЕРАЛЬНАЯ СЛУЖБА ГОСУДАРСТВЕННОЙ РЕГИСТРАЦИИ,  
КАДАСТРА И КАРТОГРАФИИ  
(РОСРЕЕСТР)

Управление Федеральной службы государственной регистрации, кадастра и  
картографии по Пермскому краю  
(Управление Росреестра по Пермскому краю)

---

**СВИДЕТЕЛЬСТВО О ГОСУДАРСТВЕННОЙ РЕГИСТРАЦИИ ПРАВА**

**Дата выдачи:** 20.02.2016

**Документы-основания:** • Разрешение на ввод объекта в эксплуатацию от 30.12.2015  
№RU59535301-47, выдавший орган: МКУ "Городская архитектура"

• п.3 ст.3.1 Федерального закона №137-ФЗ от 25.10.2001г."О введении в действие Земельного  
кодекса Российской Федерации"

**Субъект (субъекты) права:** Муниципальное образование Чернушинский муниципальный  
район

**Вид права:** Собственность

**Кадастровый(условный) номер:** 59:40:000000:7235

**Объект права:** Наружная канализация, назначение: нежилое, протяженность 689м , адрес  
(местонахождение) объекта: Пермский край, Чернушинский район, пос.Азинский.

**Существующие ограничения (обременения) права:** не зарегистрировано

О чем в Едином государственном реестре прав на недвижимое имущество и сделок с ним "20"  
февраля 2016 года сделана запись регистрации № 59-59/017-59/017/101/2016-420/1

Государственный регистратор

  
(подпись, м.п.)

Стахеева С. В.

59-59/017-59/017/101/2016-420/1

ФЕДЕРАЛЬНАЯ СЛУЖБА ГОСУДАРСТВЕННОЙ РЕГИСТРАЦИИ, КАДАСТРА И  
КАРТОГРАФИИ

ФИЛИАЛ ФЕДЕРАЛЬНОГО ГОСУДАРСТВЕННОГО БЮДЖЕТНОГО УЧРЕЖДЕНИЯ  
"ФЕДЕРАЛЬНАЯ КАДАСТРОВАЯ ПАЛАТА ФЕДЕРАЛЬНОЙ СЛУЖБЫ  
ГОСУДАРСТВЕННОЙ РЕГИСТРАЦИИ, КАДАСТРА И КАРТОГРАФИИ" ПО  
ПЕРМСКОМУ КРАЮ

**ВЫПИСКА ИЗ ЕДИНОГО ГОСУДАРСТВЕННОГО РЕЕСТРА ПРАВ НА  
НЕДВИЖИМОЕ ИМУЩЕСТВО И СДЕЛОК С НИМ**

Дата 10.08.2016

№ 59/001/140/2016-94631

На основании запроса от 10.08.2016 г., поступившего на рассмотрение 10.08.2016 г. сообщаем, что в Едином государственном реестре прав на недвижимое имущество и сделок с ним зарегистрировано:

1.	Характеристики объекта недвижимости:	
	Кадастровый (или условный) номер объекта:	59:40:0000000:5543
	наименование объекта:	автодорожный мост
	назначение объекта:	Нежилое
	площадь объекта:	668, 6 кв. м
	инвентарный номер, литер:	
	этажность (этаж):	
	номера на поэтажном плане:	
	адрес (местоположение) объекта:	Российская Федерация, Пермская обл., г.Чернушка, через р.Стреж, возле д.Б.Березник
	состав:	
2.	Правообладатель (правообладатели):	2.1. Муниципальное образование "Чернушинский муниципальный район"
3.	Вид, номер и дата государственной регистрации права:	3.1. Собственность, № 59-1/12-3/2001-29 от 09.01.2001
4.	Ограничение (обременение) права:	не зарегистрировано
5.	Договоры участия в долевом строительстве:	не зарегистрировано
6.	Правопритязания:	отсутствуют
7.	Заявленные в судебном порядке права требования:	данные отсутствуют
8.	Отметка о возражении в отношении зарегистрированного права:	данные отсутствуют
9.	Отметка о наличии решения об изъятии объекта недвижимости для государственных и муниципальных нужд:	данные отсутствуют



Выписка выдана: Погадаева Елена Александровна, уполномоченное лицо от имени представляемого: Управление имущественных отношений администрации Чернушинского муниципального района

Сведения, содержащиеся в настоящем документе, являются актуальными (действительными) на дату получения запроса органом, осуществляющим государственную регистрацию прав. В соответствии со статьей 7 Федерального закона от 21 июля 1997 г. №122-ФЗ "О государственной регистрации прав на недвижимое имущество и сделок с ним" использование сведений, содержащихся в настоящей выписке, способами или в форме, которые наносят ущерб правам и законным интересам правообладателей, влечет ответственность, предусмотренную законодательством Российской Федерации.

ИНЖЕНЕР ОТДЕЛА ПОДГОТОВКИ  
СВЕДЕНИЙ №2


(должность уполномоченного должностного лица органа,  
осуществляющего государственную регистрацию прав)

(подпись, М.П.)

Голстик В. А.

(фамилия, инициалы)

Получение заявителем выписки из ЕГРП для последующего предоставления в органы государственной власти, органы местного самоуправления и органы государственных внебюджетных фондов в целях получения государственных и муниципальных услуг **не требуется**. Данную информацию указанные органы **обязаны** запрашивать у Росреестра **самостоятельно**. (Федеральный закон от 27.07.2010 №210-ФЗ "Об организации предоставления государственных и муниципальных услуг", ч.1, ст.7)



**АДМИНИСТРАЦИЯ ЧЕРНУШИНСКОГО  
МУНИЦИПАЛЬНОГО РАЙОНА**

Ул. Юбилейная, д. 9 г. Чернушка  
Пермского края, 617830  
Тел. (34261) 4 43 95, факс (34261) 4 27 66  
E-mail: adm@chernadmin.ru  
ОКПО 35194979, ОГРН 1025902546658  
ИНН/КПП 5957000769/595701001

28.02.2017 № СЭД-261-02-01-02-65

На № \_\_\_\_\_ от \_\_\_\_\_

**О направлении Решения Думы<sup>1</sup>**

Главе  
городского поселения-  
главе администрации  
Чернушинского городского  
поселения

И.Л. Ратегову

Уважаемый Иван Леонидович!

В рамках Федерального Закона от 06 октября 2003 года № 131 – ФЗ «Об общих принципах организации местного самоуправления в Российской Федерации» предлагаем рассмотреть предложение о намерении передачи муниципального образования «Чернушинский муниципальный район» безвозмездно в собственность муниципального образования «Чернушинское городское поселение» сооружения - автодорожный мост площадь 668,6 кв.м., с кадастровым № 59:40:0000000:5543, расположенного по адресу: Пермский край, Чернушинский район, город Чернушка, через реку Стреж, возле деревни Большой Березник.

О принятом решении по вопросу приема муниципального имущества в собственность муниципального образования «Чернушинское городское поселение» просим проинформировать управление имущественных отношений администрации Чернушинского муниципального района для проведения процедуры передачи в рамках действующего законодательства.

С уважением,

Глава муниципального района

М.В.Шестаков