



СВИДЕТЕЛЬСТВО

О ГОСУДАРСТВЕННОЙ РЕГИСТРАЦИИ ПРАВА

Управление Федеральной службы государственной регистрации,
кадастра и картографии по Пермскому краю

Дата выдачи:

"31" октября 2013 года

Документы-основания: • Закон (Закон РФ, субъекта РФ) от 27.12.1991 №3020-1

Субъект (субъекты) права: Муниципальное образование "Ординский муниципальный район Пермского края"

Вид права: Собственность

Объект права: Квартира, назначение: жилое, общая площадь 35,4 кв.м, этаж 1, адрес (местонахождение) объекта: Пермский край, Ординский район, с.Орда, ул.Советская, д.116, кв.9

Кадастровый (или условный) номер: 59:28:0360208:270

Существующие ограничения (обременения) права: не зарегистрировано

о чем в Едином государственном реестре прав на недвижимое имущество и сделок с ним "31" октября 2013 года сделана запись регистрации № 59-59-09/069/2013-671

Регистратор

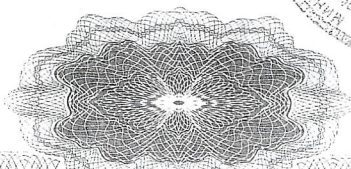
Костыненко Л. Н.

М.П.

(подпись)



59-БГ 977735



КАДАСТРОВЫЙ ПАСПОРТ

помещения


(выписка из государственного кадастра недвижимости)


Лист №	1	Всего листов:	2
--------	---	---------------	---

"09" октября 2013 г. № 5900/201/13-477605	
Кадастровый номер:	59:28:0360208:270
Номер кадастрового квартала:	59:28:0360208
Характер сведений государственного кадастра недвижимости (статус записи о помещении):	—

Описание объекта недвижимого имущества:

1	Кадастровый номер здания (сооружения), в котором расположено помещение:	59:28:0360208:171
2	Этаж (этажи), на котором расположено помещение:	Этаж № 1
3	Общая площадь помещения:	35.4
4	Местоположение:	Пермский край, Ординский район, с. Орда, ул. Советская, д. 116, кв. 9
5	Назначение:	Жилое (жилое, нежилое)
6	Вид жилого помещения в многоквартирном доме:	квартира (комната, квартира)
7	Кадастровый номер квартиры, в которой расположена комната:	—
8	Кадастровая стоимость (руб.):	485844.82
9	Предыдущие кадастровые (условные) номера объекта недвижимого имущества:	9
10	Особые отметки:	
11	Наименование органа кадастрового учета:	филиал федерального государственного бюджетного учреждения "Федеральная кадастровая палата Федеральной службы государственной регистрации, кадастра и картографии" по Пермскому краю

Начальник отдела (полное наименование должности)		Н. И. Кузовлева (инициалы, фамилия)
---	---	--




КАДАСТРОВЫЙ ПАСПОРТ
помещения
(выписка из государственного кадастра недвижимости)

Лист №	2	Всего листов:	2
--------	---	---------------	---

"09" октября 2013 г. № 5900/201/13-477605	
Кадастровый номер:	59:28:0360208:270

План расположения помещения на этаже Этаж № 1:





Лит. А
II-6.70

I-Этаж
II-3.45

Масштаб 1: 278

Начальник отдела (полное наименование должности)	<i>[Signature]</i> (подпись)	Н. И. Кузовлева (инициалы, фамилия)
---	---------------------------------	--



*Копия выдана
на основании № 07.1216*

РОССИЙСКАЯ ФЕДЕРАЦИЯ

Единый государственный реестр прав на недвижимое имущество и сделок с ним

Пермское областное государственное учреждение юстиции
по государственной регистрации прав на недвижимое имущество и сделок с ним
"ПЕРМСКАЯ ОБЛАСТНАЯ РЕГИСТРАЦИОННАЯ ПАЛАТА"

СВИДЕТЕЛЬСТВО

О ГОСУДАРСТВЕННОЙ РЕГИСТРАЦИИ ПРАВА

Дата выдачи 21 июля 2004 года

Документы-основания

Договор купли -продажи квартиры от 24.06.2004г.,
зарегистрирован ПОРП 21.07.2004г. за №59-1/19-05/2004-438.

Субъект (субъекты) права

Муниципальное образование "Ординский район Пермской области", зарегистрировано Межр. инсп. Мин-ва РФ по налогам и сборам №12 по Перм.обл. и Коми-Перм.авт.окр. 26.09.2002г., ОГРН 1025902464796, свидетельство №001718056 серия 59, ИНН 5945000764, юридический адрес: Россия, Пермская область, Ординский р-н, с.Орда

Вид права *собственность*

Объект права 1-комнатная квартира, общая площадь 16.6 кв.м., в том числе жилая 16.6 кв.м. на 3 этаже, 3-этажного, многоквартирного, кирпичного дома

Адрес объекта Пермская область, Ординский р-н, с.Орда, ул.Северная, д.3, кв.18

Кадастровый номер объекта 59:0:0:0:4/121/29:0018/A

Условный номер объекта 59-19/1-000-000031-001-0018

Существующие ограничения (обременения) права *не зарегистрированы*

О чем в Едином государственном реестре прав на недвижимое имущество и сделок с ним

21 июля 2004 года сделана запись регистрации № 59-1/19-05/2004-439

Регистратор: Уточкин В.С.


Зубов В.В. Ф.И.О.



подпись

М.П.

59 АК 613607



II. Экспликация площади квартиры

Этажи, литера	Номер по плану здания, комнаты, кухни, корид. и пр.	Назначение частей помещений: жилая комната, кухня, и т. п.	Формула подсчета частей помещений	Общая площадь квартиры	В т. ч. площадь				высота помещений по вн. обмеру	Самовольно переоборуд. площадь	Примечание
					квартиры	из нее		лоджий, балконов, террас, веранд и кладовых (с коэф.)			
						жилая	подсобная				
1	2	3	4	5	6	7	8	9	10	11	12
А/М/97	1	жилая	5,62 x 2,96	16,6	16,6	16,6			2,44		
Н/В			жилая	16,6	16,6	16,6			2,44		

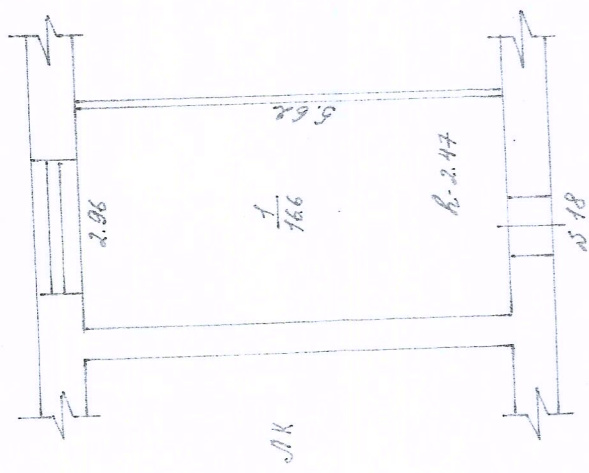
Копия выдана
16.02.2009 г. [подпись]



Копия выдана
Копия выдана
[подпись]
04.02.09

Handwritten notes in a box, including the number '4' and some illegible text.

Sum A $\frac{\text{III} \text{ etamam}}{H - 2.80}$



Handwritten notes in a box, including the phrase "dans le plan" and other illegible text.

Handwritten signature and date: "Mme le Procureur" and "04.12.16".

