



Филиппов И.В.

РЕШЕНИЕ
СОВЕТА ДЕПУТАТОВ
БОЛЬШЕКУСТОВСКОГО СЕЛЬСКОГО ПОСЕЛЕНИЯ
КУЕДИНСКОГО РАЙОНА
ПЕРМСКОГО КРАЯ

01.11.2016

№ 161

О принятии объектов муниципальной собственности, подлежащих передаче из муниципальной собственности Куединского муниципального района в собственность Большекустовского сельского поселения

В соответствии с Федеральным законом РФ от 06 октября 2003 г. № 131-ФЗ «Об общих принципах организации местного самоуправления в Российской Федерации», п. 2 статьи 3 закона Пермского края от 16 мая 2011 г № 768-ПК «О порядке разграничения имущества, находящегося в муниципальной собственности муниципальных образований Пермского края», Уставом Большекустовского сельского поселения Совет депутатов

РЕШАЕТ:

1. Принять от Куединского муниципального района безвозмездно в собственность МО «Большекустовское сельское поселение»:

здание детского сада, назначение: нежилое, площадь 119,7 кв.м., с кадастровым номером 59:23:0171004:217, расположенное по адресу: Пермский край, Куединский район, с. Большие Кусты, ул. Школьная, д. 3.

здание котельной, назначение: нежилое, общей площадью 107,5 кв.м., с кадастровым номером 59:23:0171004:224, расположенное по адресу: Пермский край, Куединский район, с. Большие Кусты, ул. Школьная, д. 5а.

2. Контроль за исполнением решения возложить на финансово-экономическую комиссию Совета депутатов

Глава Большекустовского сельского поселения

В.И. Шутов





**ЗЕМСКОЕ СОБРАНИЕ
КУЕДИНСКОГО РАЙОНА
ПЕРМСКОГО КРАЯ**

Р Е Ш Е Н И Е

19.04.2016

№ 137

**О разрешении передачи объектов
муниципальной собственности в собственность
МО «Большекустовское сельское поселение»**

На основании Положения о порядке управления и распоряжения муниципальной собственностью Куединского района, утвержденного решением Земского собрания от 20 ноября 2008г. № 513 (в ред. решений Земского Собрания Куединского района от 20.02.2013 № 396, от 29.04.2013 № 407, от 21.11.2013 № 452, от 25.12.2015 № 92), Земское собрание

РЕШАЕТ:

Разрешить Администрации района передать безвозмездно в собственность МО «Большекустовское сельское поселение»:

здание детского сада, назначение: нежилое, площадь 119, 7 кв.м., с кадастровым номером 59:23:0171004:217, расположенное по адресу: Пермский край, Куединский район, с. Большие Кусты, ул. Школьная, д. 3;

здание котельной, назначение: нежилое, общей площадью 107,5 кв.м., с кадастровым номером 59:23:0171004:224, расположенное по адресу: Пермский край, Куединский район, с. Большие Кусты, ул. Школьная, д. 5а.

Председатель Земского собрания

Ф.К. Бадртдинов





**ЗЕМСКОЕ СОБРАНИЕ
КУЕДИНСКОГО РАЙОНА
ПЕРМСКОГО КРАЯ**

Р Е Ш Е Н И Е

05.10.2016

№ 183

**О разрешении передачи объектов
муниципальной собственности
в собственность МО «Большеусинское
сельское поселение»**

На основании Положения о порядке управления и распоряжения муниципальной собственностью Куединского района, утвержденным решением Земского собрания от 20 ноября 2008г. № 513 (в ред. решений Земского собрания Куединского района от 20.02.2013 № 396, от 29.04.2013 № 407, от 21.11.2013 № 452, от 25.12.2015 № 92) Земское собрание

РЕШАЕТ:

Разрешить Администрации Куединского района передать безвозмездно в собственность МО «Большеусинское сельское поселение»:

внеплощадочные сети канализации, назначение: внеплощадочные сети канализации, протяженность 344 м, с кадастровым номером 59:23:0221001:28 расположенные по адресу: Пермский край, Куединский район, с. Большая Уса, ул. Коминтерна;

канализация, назначение: канализация, протяженность 206 м., с кадастровым номером 59:23:00221012:55, расположенная по адресу: Пермский край, Куединский район, с. Большая Уса, ул. Коминтерна, д. 37;

сети водопровода, назначение: сети водопровода, протяженность 4117 м, с кадастровым номером 59:23:0000000:6568, расположенные по адресу: Пермский край, Куединский район, с. Большая Уса, ул. Дружбы;

сети водопровода, назначение: сети водопровода, протяженность 4682 м, с кадастровым номером 59:23:0000000:6569, расположенные по адресу: Пермский край, Куединский район, с. Большая Уса, от ул. Дзержинского.

Председатель Земского собрания



Ф.К. Бадртдинов



200

**ЗЕМСКОЕ СОБРАНИЕ
КУЕДИНСКОГО РАЙОНА
ПЕРМСКОГО КРАЯ**

Р Е Ш Е Н И Е

07.06.2016

№ 151

О разрешении передачи объектов муниципальной собственности в собственность МО «Большеусинское сельское поселение»

На основании Положения о порядке управления и распоряжения муниципальной собственностью Куединского района, утвержденного решением Земского собрания от 20 ноября 2008 г. № 513 (в ред. решений Земского собрания Куединского района от 20.02.2013 № 396, от 29.04.2013 № 407, от 21.11.2013 № 452, от 25.12.2015 № 92), Земское собрание

РЕШАЕТ:


Разрешить Администрации района передать безвозмездно в собственность МО «Большеусинское сельское поселение»:

сети водопровода, назначение: сети водопровода, протяженность 4858 м, с кадастровым номером 59:23:0000000:6498, расположенные по адресу: Пермский край, Куединский район, д. Дойная, ул. Центральная

Председатель Земского собрания



Ф.К. Бадртдинов



Р Е Ш Е Н И Е
СОВЕТА ДЕПУТАТОВ
БОЛЬШЕУСИНСКОГО СЕЛЬСКОГО ПОСЕЛЕНИЯ
КУЕДИНСКОГО РАЙОНА
ПЕРМСКОГО КРАЯ

23.09.2016

№ 108

**О приеме муниципального имущества в
собственность МО «Большеусинское
сельское поселение»**

На основании Положения об управлении и распоряжении муниципальной собственностью Большеусинского сельского поселения, утвержденного решением Совета депутатов от 19.06.2009 № 30, Совет депутатов
РЕШАЕТ:

1. Принять безвозмездно в собственность МО «Большеусинское сельское поселение» от Куединского муниципального района:

- внешплощадочные сети канализации, назначение: внешплощадочные сети канализации, протяженность 344 м, с кадастровым номером 59:23:0221001:28 расположенные по адресу: Пермский край, Куединский район, с. Большая Уса, ул. Коминтерна;

- канализация, назначение: канализация, протяженность 206 м., с кадастровым номером 59:23:00221012:55, расположенная по адресу: Пермский край, Куединский район, с. Большая Уса, ул. Коминтерна, д. 37;

- сети водопровода, назначение: сети водопровода, протяженность 4117 м, с кадастровым номером 59:23:0000000:6568, расположенные по адресу: Пермский край, Куединский район, с. Большая Уса, ул. Дружбы;

- сети водопровода, назначение: сети водопровода, протяженность 4682 м, с кадастровым номером 59:23:0000000:6569, расположенные по адресу: Пермский край, Куединский район, с. Большая Уса, от ул. Дзержинского;

- сети водопровода, назначение: сети водопровода, протяженность 4858 м, с кадастровым номером 59:23:0000000:6498, расположенные по адресу: Пермский край, Куединский район, д. Дойная, ул. Центральная.

2. Контроль за исполнением решения возложить на финансово-экономическую комиссию.

Глава поселения



В.А.Азанов

УЧО



**СОВЕТ ДЕПУТАТОВ
КУЕДИНСКОГО СЕЛЬСКОГО ПОСЕЛЕНИЯ
ПЕРМСКОГО КРАЯ**

Р Е Ш Е Н И Е

09.11.2016

№ 147

Об утверждении перечня имущества, подлежащего приему в муниципальную собственность МО «Куединского сельского поселения»

В соответствии с Федеральным законом Российской Федерации от 06 октября 2003 г. № 131 – ФЗ «Об общих принципах организации местного самоуправления в Российской Федерации», пунктом 2 статьи 3 закона Пермского края от 16 мая 2011 г. № 768-ПК «О порядке разграничения имущества, находящегося в собственности муниципальных образований Пермского края», руководствуясь Уставом МО «Куединское сельское поселение» Совет депутатов РЕШАЕТ:

1. Утвердить перечень имущества, подлежащего приему в муниципальную собственность муниципального образования «Куединское сельское поселение» от Куединского района, согласно приложению.
2. Контроль за исполнением решения возложить на главу поселения Коноплева П.В.

Заместитель председателя Совета депутатов

М.Н.Горщикова



Глава поселения

П.В.Коноплев



**Перечень имущества, принимаемое в собственность
МО «Куединское сельское поселение»**

дорога гравийная по ул. им. М. Цветаевой, протяженностью 410 м, расположенная по адресу: Пермский край, Куединский район, п. Куеда, ул. им. М. Цветаевой;

дорога гравийная по ул. Новикова, протяженностью 377 м, расположенная по адресу: Пермский край, Куединский район, п. Куеда;

дорога гравийная по ул. им. А. Ахматовой, протяженностью 420 м, расположенная по адресу: Пермский край, Куединский район, п. Куеда, ул. им. А. Ахматовой;

дорога гравийная, протяженностью 600 м, расположенная по адресу: Пермский край, Куединский район, п. Куеда, ул. М.С. Ехлакова;

дорога гравийная по ул. Высоцкого, протяженностью 720 м, расположенная по адресу: Пермский край, Куединский район, п. Куеда, ул. Высоцкого;

дорога гравийная по ул. Разведчика Н.И. Кузнецова, протяженностью 450 м, расположенная по адресу: Пермский край, Куединский район, п. Куеда;

дорога гравийная по ул. Шестакова, протяженностью 700 м, расположенная по адресу: Пермский край, Куединский район, п. Куеда, ул. Шестакова;

дорога гравийная по ул. им. С. Есенина, протяженностью 320 м, расположенная по адресу: Пермский край, Куединский район, п. Куеда, ул. им. С. Есенина;

дорога гравийная по ул. Братьев Кочевых, протяженностью 440 м, расположенная по адресу: Пермский край, Куединский район, п. Куеда, ул. Братьев Кочевых;

дорога гравийная по ул. Свердлова, протяженностью 480 м, расположенная по адресу: Пермский край, Куединский район, д. Куеда, ул. Свердлова;

дорога гравийная по ул. Весенняя, протяженностью 667 м, расположенная по адресу: Пермский край, Куединский район, д. Куеда, ул. Весенняя;

дорога гравийная по ул. А.П. Собянина, протяженностью 440 м, расположенная по адресу: Пермский край, Куединский район, п. Куеда, ул. А.П. Собянина;

дорога гравийная по ул. Тенистая, протяженностью 440 м, расположенная по адресу: Пермский край, Куединский район, п. Куеда, ул. Тенистая;

дорога гравийная по ул. Рябиновая, протяженностью 370 м, расположенная по адресу: Пермский край, Куединский район, п. Куеда, ул. им. Рябиновая;

дорога гравийная по ул. Солнечная, протяженностью 580 м, расположенная по адресу: Пермский край, Куединский район, п. Куеда, ул. им. Солнечная.



**ЗЕМСКОЕ СОБРАНИЕ
КУЕДИНСКОГО РАЙОНА
ПЕРМСКОГО КРАЯ**

Р Е Ш Е Н И Е

25.12.2015

№ 96

**О передаче муниципального
имущества в собственность
МО «Куединское сельское
поселение»**

На основании Положения об управлении и распоряжении муниципальной собственностью Куединского района, утвержденного решением Земского собрания Куединского района от 20 ноября 2008 г. № 513, Земское собрание РЕШАЕТ:

Разрешить Администрации Куединского района передать безвозмездно в собственность МО «Куединское сельское поселение»:

дорогу гравийную по ул. им. М. Цветаевой, протяженностью 410 м, расположенную по адресу: Пермский край, Куединский район, п. Куеда, ул. им. М.Цветаевой;

дорогу гравийную по ул. Новикова, протяженностью 377 м, расположенную по адресу: Пермский край, Куединский район, п. Куеда;

дорогу гравийную по ул. им. А. Ахматовой, протяженностью 420 м, расположенную по адресу: Пермский край, Куединский район, п. Куеда, ул. им. А. Ахматовой;

дорогу гравийную, протяженностью 600 м, расположенную по адресу: Пермский край, Куединский район, п. Куеда, ул. М.С. Ехлакова;

дорогу гравийную по ул. Высоцкого, протяженностью 720 м, расположенную по адресу: Пермский край, Куединский район, п. Куеда, ул. Высоцкого;

дорогу гравийную по ул. Разведчика Н.И. Кузнецова, протяженностью 450 м, расположенную по адресу: Пермский край, Куединский район, п. Куеда;

дорогу гравийную по ул. Шестакова, протяженностью 700 м, расположенную по адресу: Пермский край, Куединский район, п. Куеда, ул. Шестакова;

дорогу гравийную по ул. им. С. Есенина, протяженностью 320 м, расположенную по адресу: Пермский край, Куединский район, п. Куеда, ул. им. С. Есенина;

дорогу гравийную по ул. Братьев Кочевых, протяженностью 440 м, расположенную по адресу: Пермский край, Куединский район, п. Куеда, ул. Братьев Кочевых;

дорогу гравийную по ул. Свердлова, протяженностью 480 м, расположенную по адресу: Пермский край, Куединский район, д. Куеда, ул. Свердлова;

дорогу гравийную по ул. Весенняя, протяженностью 667 м, расположенную по адресу: Пермский край, Куединский район, д. Куеда, ул. Весенняя;

дорогу гравийную по ул. А.П. Собянина, протяженностью 440 м, расположенную по адресу: Пермский край, Куединский район, п. Куеда, ул. А.П. Собянина;

дорогу гравийную по ул. Тенистая, протяженностью 440 м, расположенную по адресу: Пермский край, Куединский район, п. Куеда, ул. Тенистая;

дорогу гравийную по ул. Рябиновая, протяженностью 370 м, расположенную по адресу: Пермский край, Куединский район, п. Куеда, ул. им. Рябиновая;

дорогу гравийную по ул. Солнечная, протяженностью 580 м, расположенную по адресу: Пермский край, Куединский район, п. Куеда, ул. им. Солнечная;

Председатель Земского собрания

Ф.К. Бадртдинов





**ЗЕМСКОЕ СОБРАНИЕ
КУЕДИНСКОГО РАЙОНА
ПЕРМСКОГО КРАЯ**

Р Е Ш Е Н И Е

07.06.2016

№ 152

О разрешении передачи объектов муниципальной собственности в собственность МО «Ошьянское сельское поселение»

На основании Положения о порядке управления и распоряжения муниципальной собственностью Куединского района, утвержденного решением Земского собрания от 20 ноября 2008 г. № 513 (в ред. решений Земского собрания Куединского района от 20.02.2013 № 396, от 29.04.2013 № 407, от 21.11.2013 № 452, от 25.12.2015 № 92), Земское собрание

РЕШАЕТ:

Разрешить Администрации района передать безвозмездно в собственность МО «Ошьянское сельское поселение»:

водопровод, назначение: водопровод, протяженность 293 м, с кадастровым номером 59:23:0651001:58, расположенный по адресу: Пермский край, Куединский район, с. Пантелеевка, ул. Центральная;

артезианскую скважину 02/12, назначение: артезианская скважина 02/12, глубина 98 м, с кадастровым номером 59:23:0621001:437, расположенная по адресу: Пермский край, Куединский район, с. Ошья, ул. Зеленая;

сети водопровода, назначение: сети водопровода, протяженность 4348 м, с кадастровым номером 59:23:0621004:99, расположенные по адресу: Пермский край, Куединский район, с. Ошья, ул. Северная;

артезианскую скважину № 6642, назначение: артезианская скважина № 6642, протяженность глубина 80 м, с кадастровым номером 59:23:0621002:178, расположенный по адресу: Пермский край, Куединский район, с. Ошья, ул. Полевая, 200 м. на юг от д. № 11;

сеть водопровода, назначение: сеть водопровода, протяженность 1480 м, с кадастровым номером 59:23:0000000:6492, расположенные по адресу: Пермский край, Куединский район, с. Пантелеевка, ул. Молодежная;

сеть водопровода, назначение: сеть водопровода, протяженность 6932 м, с кадастровым номером 59:23:0641001:178, расположенные по адресу: Пермский край, Куединский район, д. Узяр;

сеть водопровода, назначение: сеть водопровода, протяженность 2200 м, с кадастровым номером 59:23:0621001:436, расположенные по адресу: Пермский край, Куединский район, с. Ошья, ул. Зеленая.

Председатель Земского собрания



Ф.К. Бадртдинов



РЕШЕНИЕ

СОВЕТА ДЕПУТАТОВ ОШЬИНСКОГО СЕЛЬСКОГО ПОСЕЛЕНИЯ КУЕДИНСКОГО РАЙОНА ПЕРМСКОГО КРАЯ

31.10.2016

№ 131

О принятии имущества в муниципальную собственность Ошьянского сельского поселения

В соответствии с Законом Пермского края от 16.05.2011г. № 768 «О порядке разграничения имущества, находящегося в собственности муниципальных образований Пермского края» Федеральным Законом от 06.10.2003г. № 131-ФЗ «Об общих принципах организации местного самоуправления в Российской Федерации», статьей 51 Устава муниципального образования «Ошьянское сельское поселение», Совет депутатов

РЕШАЕТ:

1. Принять в собственность Ошьянского сельского поселения следующие объекты:

водопровод, назначение: водопровод, протяженность 293 м, с кадастровым номером 59:23:0651001:58, расположенный по адресу: Пермский край, Куединский район, с. Пантелеевка, ул. Центральная;

артезианская скважина 02/12, назначение: артезианская скважина 02/12, глубина 98 м, с кадастровым номером 59:23:0621001:437, расположенная по адресу: Пермский край, Куединский район, с. Ошья, ул. Зеленая;

сети водопровода, назначение: сети водопровода, протяженность 4348 м, с кадастровым номером 59:23:0621004:99, расположенные по адресу: Пермский край, Куединский район, с. Ошья, ул. Северная;

артезианская скважина №6642, назначение: артезианская скважина №6642, протяженность глубина 80 м, с кадастровым номером 59:23:0621002:178, расположенный по адресу: Пермский край, Куединский район, с. Ошья, ул. Полевая, 200 м. на юг от д. № 11;

сеть водопровода, назначение: сеть водопровода, протяженность 1480 м, с кадастровым номером 59:23:0000000:6492, расположенные по адресу: Пермский край, Куединский район, с. Пантелеевка, ул. Молодежная;

сеть водопровода, назначение: сеть водопровода, протяженность 6932 м, с кадастровым номером 59:23:0641001:178, расположенные по адресу: Пермский край, Куединский район, д. Узяр;

сеть водопровода, назначение: сеть водопровода, протяженность 2200 м, с кадастровым номером 59:23:0621001:436, расположенные по адресу: Пермский край, Куединский район, с. Ошья, ул. Зеленая;

2. Настоящее решение обнародовать в установленном Законом порядке.
3. Решение вступает в силу с момента обнародования.
4. Контроль за исполнением постановления оставляю за собой.

Глава поселения



П.А.Килин



РЕШЕНИЕ

СОВЕТА ДЕПУТАТОВ ШАГИРТСКОГО СЕЛЬСКОГО ПОСЕЛЕНИЯ КУЕДИНСКОГО РАЙОНА ПЕРМСКОГО КРАЯ

21.10.2016 г.

№ 21

О принятии имущества в муниципальную собственность

В соответствии с Законом Пермского края от 16.05.2011 г. № 768 «О порядке разграничения имущества, находящегося в собственности муниципальных образований Пермского края», Федеральным Законом от 06.10.2003 г. № 131-ФЗ «Об общих принципах организации местного самоуправления в Российской Федерации», Устава муниципального образования «Шагиртское сельское поселение», Совет депутатов РЕШАЕТ:

1. Принять в собственность МО «Шагиртское сельское поселение» следующие объекты муниципальной собственности Куединского района:
 - сеть водопровода, протяженностью 7936 м, с кадастровым номером 59:23:0351001:340 расположенную по адресу: Пермский край, Куединский район, д. Гожан;
 - насосную, площадью 3,2 кв.м., с кадастровым номером 59:23:0000000:6474, расположенную по адресу: Пермский край, Куединский район, д. Гожан;
 - водонапорную башню. Высота 10 м., с кадастровым номером 59:23:0000000:6472, расположенную по адресу: Пермский край. Куединский район, д. Гожан;
 - артезианскую скважину № 4489, глубина 70 м., с кадастровым номером 59:23:0000000:6473, расположенную по адресу: Пермский край, Куединский район, д. Гожан.

Глава поселения



В.Ф. Муллаев



**РЕШЕНИЕ
СОВЕТА ДЕПУТАТОВ
ШАГИРТСКОГО СЕЛЬСКОГО ПОСЕЛЕНИЯ
КУЕДИНСКОГО РАЙОНА
ПЕРМСКОГО КРАЯ**

21.10.2016 г.

№ 22

**О принятии имущества в
муниципальную собственность**

В соответствии с Законом Пермского края от 16.05.2011 г. № 768 «О порядке разграничения имущества, находящегося в собственности муниципальных образований Пермского края», Федеральным Законом от 06.10.2003 г. № 131-ФЗ «Об общих принципах организации местного самоуправления в Российской Федерации», Устава муниципального образования «Шагиртское сельское поселение», Совет депутатов

РЕШАЕТ:

1. Принять в собственность МО «Шагиртское сельское поселение» следующие объекты муниципальной собственности Куединского района:

котельная, назначение: нежилое здание, площадь 359 кв.м., количество этажей: 1, с кадастровым номером 59:23:0931006:93, расположенная по адресу: Пермский край, Куединский район, с. Старый Шагирт, ул. Центральная, д. 9;

автомобильная дорога, назначение: автомобильная дорога, протяженность 710 м, с кадастровым номером 59:23:0000000:4168, расположенная по адресу: Пермский край, Куединский район, д. Удмурт-Шагирт, пер. Набережный;

автомобильная дорога, назначение: автомобильная дорога, площадь 6 099 кв.м., с кадастровым номером 59:23:0000000:4050, расположенная по адресу: Пермский край, Куединский район, д. Удмурт-Шагирт, ул. Мира;

автомобильная дорога, назначение: автомобильная дорога, протяженность 1932 м, с кадастровым номером 59:23:0000000:4170, расположенная по адресу: Пермский край, Куединский район, д. Удмурт-Шагирт, ул. Советская;

автомобильная дорога, назначение: автомобильная дорога, протяженность 471 м., с кадастровым номером 59:23:0951001:29, расположенная по адресу: Пермский край, Куединский район, д. Удмурт-Шагирт, ул. Дружбы,

автомобильная дорога, назначение: автомобильная дорога, протяженность 320 м., с кадастровым номером 59:23:0000000:4169, расположенная по адресу: Пермский край, Куединский район, д. Удмурт-Шагирт, пер. Тихий.

Глава поселения



В.Ф. Муллаев



**ЗЕМСКОЕ СОБРАНИЕ
КУЕДИНСКОГО РАЙОНА
ПЕРМСКОГО КРАЯ**

Р Е Ш Е Н И Е

19.04.2016

№ 139

**О разрешении передачи объектов
муниципальной собственности
в собственность МО «Шагиртское
сельское поселение»**

На основании Положения о порядке управления и распоряжения муниципальной собственностью Куединского района, утвержденного решением Земского собрания от 20 ноября 2008г. № 513 (в ред. решений Земского собрания Куединского района от 20.02.2013 № 396, от 29.04.2013 № 407, от 21.11.2013 № 452, от 25.12.2015 № 92), Земское собрание
РЕШАЕТ:

Разрешить Администрации района передать безвозмездно в собственность МО «Шагиртское сельское поселение» следующие объекты муниципальной собственности:

котельная, назначение: нежилое здание, площадь 359 кв.м., количество этажей: 1, с кадастровым номером 59:23:0931006:93, расположенная по адресу: Пермский край, Куединский район, с. Старый Шагирт, ул. Центральная, д. 9;

автомобильная дорога, назначение: автомобильная дорога, протяженность 710 м, с кадастровым номером 59:23:0000000:4168, расположенная по адресу: Пермский край, Куединский район, д. Удмурт-Шагирт, пер. Набережный;

автомобильная дорога, назначение: автомобильная дорога, площадь 6 099 кв.м., с кадастровым номером 59:23:0000000:4050, расположенная по адресу: Пермский край, Куединский район, д. Удмурт-Шагирт, ул. Мира;

автомобильная дорога, назначение: автомобильная дорога, протяженность 1932 м, с кадастровым номером 59:23:0000000:4170, расположенная по адресу: Пермский край, Куединский район, д. Удмурт-Шагирт, ул. Советская;

автомобильная дорога, назначение: автомобильная дорога, протяженность 471 м., с кадастровым номером 59:23:0951001:29, расположенная по адресу: Пермский край, Куединский район, д. Удмурт-Шагирт, ул. Дружбы;

автомобильная дорога, назначение: автомобильная дорога, протяженность 320 м., с кадастровым номером 59:23:0000000:4169, расположенная по адресу: Пермский край, Куединский район, д. Удмурт-Шагирт, пер. Тихий.

Председатель Земского собрания



Ф.К. Бадртдинов

ЗЕМСКОЕ СОБРАНИЕ
КУЕДИНСКОГО РАЙОНА
ПЕРМСКОГО КРАЯ

Р Е Ш Е Н И Е

29.02.2016

№ 124

О передаче муниципального имущества
в собственность МО «Шагиртское сельское
поселение»

В соответствии с Положением о порядке управления и распоряжения муниципальной собственностью Куединского района, утвержденным решением Земского собрания от 20 ноября 2008 г. № 513 (в ред. решений Земского Собрания Куединского района от 20.02.2013 № 396, от 29.04.2013 № 407, от 21.11.2013 № 452, от 25.12.2015 № 92), Земское собрание
РЕШАЕТ:

Разрешить Администрации Куединского района передать безвозмездно в собственность МО «Шагиртское сельское поселение»:

сеть водопровода, протяженностью 7936 м, с кадастровым номером 59:23:0351001:340 расположенную по адресу: Пермский край, Куединский район, д. Гожан;

насосную, площадью 3,2 кв.м, с кадастровым номером 59:23:0000000:6474, расположенную по адресу: Пермский край, Куединский район, д. Гожан;

водонапорную башню, высота 10 м, с кадастровым номером 59:23:0000000:6472, расположенную по адресу: Пермский край, Куединский район, д. Гожан;

артезианскую скважину № 4489, глубина 70 м, с кадастровым номером 59:23:0000000:6473, расположенную по адресу: Пермский край, Куединский район, д. Гожан.

Председатель Земского собрания



Ф.К. Бадртдинов

ЗЕМСКОЕ СОБРАНИЕ
КУЕДИНСКОГО РАЙОНА
ПЕРМСКОГО КРАЯ

Р Е Ш Е Н И Е

29.02.2016

№ 122

О передаче муниципального имущества
в собственность МО «Бикбардинское
сельское поселение»

В соответствии с Положением о порядке управления и распоряжения муниципальной собственностью Куединского района, утвержденным решением Земского собрания от 20 ноября 2008 г. № 513 (в ред. решений Земского Собрания Куединского района от 20.02.2013 № 396, от 29.04.2013 № 407, от 21.11.2013 № 452, от 25.12.2015 № 92), Земское собрание
РЕШАЕТ:

Разрешить Администрации Куединского района передать безвозмездно в собственность МО «Бикбардинское сельское поселение»:

теплотрассу, протяженностью 102 м, с кадастровым номером 59:23:0061001:169, расположенную по адресу: Пермский край, Куединский район, с. Бикбарда, ул. Школьная;

теплотрассу, протяженностью 88 м., с кадастровым номером 59:23:0711001:152, расположенную по адресу: Пермский край, с. Русские Чикаши, ул. Дружбы.

Председатель Земского собрания



Ф.К. Бадртдинов



**ЗЕМСКОЕ СОБРАНИЕ
КУЕДИНСКОГО РАЙОНА
ПЕРМСКОГО КРАЯ**

Р Е Ш Е Н И Е

19.04.2016

№ 138

**О разрешении передачи объектов
муниципальной собственности
в собственность МО «Бикбардинское
сельское поселение»**

На основании Положения о порядке управления и распоряжения муниципальной собственностью Куединского района, утвержденного решением Земского собрания от 20 ноября 2008г. № 513 (в ред. решений Земского Собрания Куединского района от 20.02.2013 № 396, от 29.04.2013 № 407, от 21.11.2013 № 452, от 25.12.2015 № 92), Земское собрание

РЕШАЕТ:

Разрешить Администрации района передать безвозмездно в собственность МО «Бикбардинское сельское поселение»:

водопровод с. Бикбарда, назначение: водопровод с. Бикбарда, протяженность 7555 м, с кадастровым номером 59:23:0061001:72, расположенный по адресу: Пермский край, Куединский район, с. Бикбарда.

Председатель Земского собрания

Ф.К. Бадртдинов





РЕШЕНИЕ

СОВЕТА ДЕПУТАТОВ БИКБАРДИНСКОГО СЕЛЬСКОГО ПОСЕЛЕНИЯ КУЕДИНСКОГО РАЙОНА ПЕРМСКОГО КРАЯ

18.11.2016

№ 150

О принятии имущества в муниципальную собственность

В соответствии с Положением об управлении и распоряжении объектами (имуществом) муниципальной собственности Бикбардинского сельского поселения, утвержденного решением Совета депутатов № 9 от 17 ноября 2005 года, статьей 51 Устава Бикбардинского сельского поселения, Совет депутатов РЕШАЕТ:

1. Принять в собственность Бикбардинского сельского поселения объект недвижимости:
водопровод с. Бикбарда, назначение: Водопровод с. Бикбарда, протяженность 7555 м, с кадастровым номером 59:23:0061001:72, расположенный по адресу: Пермский край, Куединский район, с. Бикбарда.
2. Обнародовать данное решение в установленном порядке.
3. Решение вступает в силу с момента его подписания.
4. Контроль за исполнением решения возложить на главу поселения Шутова П.В.

Глава поселения



П.В. Шутов



Р Е Ш Е Н И Е

СОВЕТА ДЕПУТАТОВ БИКБАРДИНСКОГО СЕЛЬСКОГО ПОСЕЛЕНИЯ КУЕДИНСКОГО РАЙОНА ПЕРМСКОГО КРАЯ

18.11.2016

№ 151

О принятии имущества в муниципальную собственность

В соответствии с Положением об управлении и распоряжении объектами (имуществом) муниципальной собственности Бикбардинского сельского поселения, утвержденного решением Совета депутатов № 9 от 17 ноября 2005 года, статьей 51 Устава Бикбардинского сельского поселения, Совет депутатов РЕШАЕТ:

1. Принять в собственность Бикбардинского сельского поселения следующие объекты недвижимости:
теплотрассу, протяженностью 102м, с кадастровым номером 59:23:0061001:169, расположенную по адресу: Пермский край, Куединский район, с. Бикбарда, ул. Школьная;
теплотрассу, протяженностью 88м, с кадастровым номером 59:23:0711001:152, расположенную по адресу: Пермский край, с. Русские Чикаши, ул. Дружбы.
2. Обнародовать данное решение в установленном порядке.
3. Решение вступает в силу с момента его подписания.
4. Контроль за исполнением решения возложить на главу поселения Шутова П.В.

Глава поселения



П.В. Шутов



**ЗЕМСКОЕ СОБРАНИЕ
КУЕДИНСКОГО РАЙОНА
ПЕРМСКОГО КРАЯ**

Р Е Ш Е Н И Е

07.06.2016

№ 154

**О разрешении передачи объектов
муниципальной собственности
в собственность МО «Федоровское
сельское поселение»**

На основании Положения о порядке управления и распоряжения муниципальной собственностью Куединского района, утвержденного решением Земского собрания от 20 ноября 2008 г. № 513 (в ред. решений Земского собрания Куединского района от 20.02.2013 № 396, от 29.04.2013 № 407, от 21.11.2013 № 452, от 25.12.2015 № 92), Земское собрание
РЕШАЕТ:

Разрешить Администрации района передать безвозмездно в собственность МО «Федоровское сельское поселение»:

распределительную сеть водопровода, назначение: распределительная сеть водопровода, протяженность 160 м, с кадастровым номером 59:23:0000000:6501, расположенную по адресу: Пермский край, Куединский район, с. Аряж;

водонасосную станцию, назначение: нежилое здание, площадь 2 кв.м, с кадастровым номером 59:23:0011002:248, расположенную по адресу: Пермский край, Куединский район, с. Аряж, ул. Центральная, д. 18А;

водонапорную башню, назначение: гидротехническое, протяженность высота 19,4 м, с кадастровым номером 59:23:0891001:16, расположенную по адресу: Пермский край, Куединский район, д. Еламбуй Первый, в 280 м на восток от дома № 3 по ул. Новая;

водонасосную станцию, назначение: нежилое здание, площадь 4 кв.м, с кадастровым номером 59:23:0000000:6499, расположенную по адресу: Пермский край, Куединский район, д. Искильда, ул. Сургучинская, 48 м юго-западнее дома № 15;

водонасосную станцию, назначение: нежилое здание, площадь 5,3 кв.м, с кадастровым номером 59:23:0000000:6500, расположенную по адресу: Пермский край, Куединский район, д. Маркидоновка, 200 м на запад от северо-западной границы;

водонасосную станцию, назначение: нежилое здание, площадь 18,5 кв.м, с кадастровым номером 59:23:0000000:6502, расположенную по адресу: Пермский край, Куединский район, с. Федоровск, 200 м на север от северо-восточной границы.



Председатель Земского собрания

Ф.К. Бадртдинов



**ЗЕМСКОЕ СОБРАНИЕ
КУЕДИНСКОГО РАЙОНА
ПЕРМСКОГО КРАЯ**

Р Е Ш Е Н И Е

19.04.2016

№ 140

**О разрешении передачи объектов
муниципальной собственности
в собственность МО «Федоровское
сельское поселение»**

На основании Положения о порядке управления и распоряжения муниципальной собственностью Куединского района, утвержденного решением Земского собрания от 20 ноября 2008г. № 513 (в ред. решений Земского Собрания Куединского района от 20.02.2013 № 396, от 29.04.2013 № 407, от 21.11.2013 N 452, от 25.12.2015 № 92), Земское собрание

РЕШАЕТ:

Разрешить Администрации района передать безвозмездно в собственность МО «Федоровское сельское поселение»:

распределительную сеть водопровода, назначение: распределительная сеть водопровода, протяженность 10605 м., с кадастровым номером 59:23:0871001:93, расположенную по адресу: Пермский край, Куединский район, с. Федоровск-Маркидоновка;


водонапорную башню, назначение: водонапорная башня, высота 19,4 м., с кадастровым номером 59:23:0901001:107, расположенная по адресу: Пермский край, Куединский район, д. Мракидоновка, в 600м на юго-запад от д. 13 по ул. Центральная;

водонапорную башню, назначение: Водонапорная башня, высота 19,4 м. с кадастровым номером 59:23:0871001:86, расположенная по адресу: Пермский край, Куединский район, с. Федоровск, в 50 м на восток от д. 12 по ул. Зеленая.

Председатель Земского собрания



Ф.К. Бадртдинов



РЕШЕНИЕ

СОВЕТА ДЕПУТАТОВ ФЕДОРОВСКОГО СЕЛЬСКОГО ПОСЕЛЕНИЯ КУЕДИНСКОГО РАЙОНА ПЕРМСКОГО КРАЯ

26.10.2016

№ 41

О принятии имущества в муниципальную собственность

В соответствии с Законом Пермского края от 16.05.2011 г. № 768 «О порядке разграничения имущества, находящегося в собственности муниципальных образований Пермского края», Федеральным Законом от 06.10.2003 № 131-ФЗ «Об общих принципах организации местного самоуправления в Российской Федерации», Уставом Федоровского сельского поселения, Совет депутатов
РЕШАЕТ:

1. Принять в собственность Федоровского сельского поселения следующие объекты муниципальной собственности Куединского района:

распределительная сеть водопровода, назначение: распределительная сеть водопровода, протяженность 160 м., с кадастровым номером 59:23:0000000:6501, расположенная по адресу: Пермский край, Куединский район, с. Аряж;

водонасосная станция, назначение: нежилое здание, площадь 2 кв.м., с кадастровым номером 59:23:0011002:248, расположенная по адресу: Пермский край, Куединский район, с. Аряж, ул. Центральная, д. 18А;

водонапорная башня, назначение: гидротехническое, протяженность высота 19,4 м, с кадастровым номером 59:23:0891001:16, расположенная по адресу: Пермский край, Куединский район, д. Еламбуй Первый, в 280 м на восток от дома №3 по ул. Новая;

водонасосная станция, назначение: нежилое здание, площадь 4 кв.м., с кадастровым номером 59:23:0000000:6499, расположенная по адресу: Пермский край, Куединский район, д. Искильда, ул. Сургучинская, 48 м юго-западнее дома №15;

водонасосная станция, назначение: нежилое здание, площадь 5,3 кв.м., с кадастровым номером 59:23:0000000:6500, расположенная по адресу: Пермский край, Куединский район, д. Маркидоновка, 200 м на запад от северо-западной границы;

водонасосная станция, назначение: нежилое здание, площадь 18,5 кв.м., с кадастровым номером 59:23:0000000:6502, расположенная по адресу: Пермский край, Куединский район, с. Федоровск, 200 м на север от северо-восточной границы.

распределительная сеть водопровода, назначение: Распределительная сеть водопровода, протяженность 10605 м., с кадастровым номером 59:23:0871001:93, расположенную по адресу: Пермский край, Куединский район, с. Федоровск-Маркидоновка;

водонапорная башня, назначение: Водонапорная башня, высота 19,4 м., с кадастровым номером 59:23:0901001:107, расположенная по адресу: Пермский край, Куединский район, д. Маркидоновка, в 600м на юго-запад от д. 13 по ул. Центральная;

водонапорная башня, назначение: Водонапорная башня, высота 19,4 м. с кадастровым номером 59:23:0871001:86, расположенная по адресу: Пермский край, Куединский район, с. Федоровск, в 50 м на восток от д. 12 по ул. Зеленая.

2. Контроль за исполнением решения возложить на главу поселения Дмитриева Н.П.

Глава поселения



Н.П. Дмитриев

**СОВЕТ ДЕПУТАТОВ
БОЛЬШЕГОНДЫРСКОГО СЕЛЬСКОГО ПОСЕЛЕНИЯ
КУЕДИНСКОГО РАЙОНА ПЕРМСКОГО КРАЯ**

Р Е Ш Е Н И Е

25.10.2016

№ 134

**О приёме объектов муниципальной
собственности в собственность МО
«Большегондырское сельское поселение»**

На основании Положения о порядке управления и распоряжения муниципальной собственностью Куединского района, утвержденного решением Земского собрания от 20 ноября 2008г. № 513 (в редакции решений Земского Собрания Куединского района от 20.02.2013 № 396, от 29.04.2013 № 407, от 21.11.2013 № 452, от 25.12.2015г. № 92),

Совет депутатов РЕШАЕТ:

1. Принять безвозмездно в собственность МО «Большегондырское сельское поселение»:

дорогу грунтовую, протяженностью 950 м, с кадастровым номером 59:23:000000:6519 расположенную по адресу: Пермский край, Куединский район, д. Вильгурт, по ул. Березовая;

дорогу грунтовую, протяженностью 335 м, с кадастровым номером 59:23:000000:6523 расположенную по адресу: Пермский край, Куединский район, д. Вильгурт, по ул. Заводская;

дорогу гравийную, протяженностью 400 м, с кадастровым номером 59:23:000000:6565 расположенную по адресу: Пермский край, Куединский район, ст. п. Рабак, по ул. Вокзальная;

дорогу гравийную, протяженностью 550 м, с кадастровым номером 59:23:000000:6545 расположенную по адресу: Пермский край, Куединский район, д. Кирга, по ул. Молодежная;

дорогу гравийную, протяженностью 1000 м, с кадастровым номером 59:23:000000:6540 расположенную по адресу: Пермский край, Куединский район, ст. п. Рабак, по ул. Центральная;

дорогу гравийную, протяженностью 945 м, с кадастровым номером 59:23:000000:6526 расположенную по адресу: Пермский край, Куединский район, д. Барабан, по ул. Верхняя;

дорогу гравийную, протяженностью 280 м, с кадастровым номером 59:23:000000:6551 расположенную по адресу: Пермский край, Куединский район, д. Барабан, по ул. Новая;

дорогу гравийную, протяженностью 620 м, с кадастровым номером 59:23:000000:6541 расположенную по адресу: Пермский край, Куединский район, д. Кипчак, по ул. Новая;

дорогу гравийную, протяженностью 1050 м, с кадастровым номером 59:23:000000:6547 расположенную по адресу: Пермский край, Куединский район, д. Кипчак, по ул. Школьная;

дорогу асфальтированную, протяженностью 710 м, с кадастровым номером 59:23:000000:6549 расположенную по адресу: Пермский край, Куединский район, д. Кипчак, по ул. Центральная;

дорогу гравийную, протяженностью 735 м, с кадастровым номером 59:23:000000:6543 расположенную по адресу: Пермский край, Куединский район, д. Кипчак, по ул. Труда;

дорогу гравийную, протяженностью 570 м, с кадастровым номером 59:23:000000:6550 расположенную по адресу: Пермский край, Куединский район, д. Кипчак, по ул. Нижняя;

дорогу гравийную, протяженностью 865 м, с кадастровым номером 59:23:000000:6542 расположенную по адресу: Пермский край, Куединский район, д. Кипчак, по ул. Заречная;

дорогу гравийную, протяженностью 900 м, с кадастровым номером 59:23:000000:6539 расположенную по адресу: Пермский край, Куединский район, д. Союз, по ул. Лесная;

дорогу гравийную, протяженностью 440 м, с кадастровым номером 59:23:000000:6563 расположенную по адресу: Пермский край, Куединский район, д. Верх-Гондыр, по ул. Заречная;

дорогу гравийную, протяженностью 1910 м, с кадастровым номером 59:23:000000:6556 расположенную по адресу: Пермский край, Куединский район, д. Верх-Гондыр, по ул. Верхняя;

дорогу гравийную, протяженностью 1050 м, с кадастровым номером 59:23:000000:6547 расположенную по адресу: Пермский край, Куединский район, д. Кипчак, по ул. Школьная;

дорогу гравийную, протяженностью 1100 м, с кадастровым номером 59:23:000000:6562 расположенную по адресу: Пермский край, Куединский район, д. Верх-Гондыр, по ул. Нижняя;

дорогу гравийную, протяженностью 345 м, с кадастровым номером 59:23:000000:6520 расположенную по адресу: Пермский край, Куединский район, д. Участок 3-го Госконезавода, по ул. Садовая;

дорогу гравийную, протяженностью 240 м, с кадастровым номером 59:23:000000:6518 расположенную по адресу: Пермский край, Куединский район, д. Участок 3-го Госконезавода, по пер. Тихий;

дорогу гравийную, протяженностью 650 м, с кадастровым номером 59:23:000000:6544 расположенную по адресу: Пермский край, Куединский район, д. Участок 3-го Госконезавода, по ул. Молодежная;

дорогу гравийную, протяженностью 1780 м, с кадастровым номером 59:23:000000:6552 расположенную по адресу: Пермский край, Куединский район, д. Кирга, по ул. Мира;

дорогу гравийную, протяженностью 500 м, с кадастровым номером 59:23:000000:6557 расположенную по адресу: Пермский край, Куединский район, д. Кирга, по ул. Новая;

дорогу гравийную, протяженностью 420 м, с кадастровым номером 59:23:000000:6559 расположенную по адресу: Пермский край, Куединский район, д. Кирга, по ул. Школьная;

дорогу гравийную, протяженностью 750 м, с кадастровым номером 59:23:000000:19659 расположенную по адресу: Пермский край, Куединский район, д. Кирга, по ул. Мостовая;

дорогу гравийную, протяженностью 850 м, с кадастровым номером 59:23:000000:6546 расположенную по адресу: Пермский край, Куединский район, д. Кирга, по ул. Буйская;

дорогу гравийную, протяженностью 300 м, с кадастровым номером 59:23:000000:6553 расположенную по адресу: Пермский край, Куединский район, д. Кирга, по ул. Садовая;

автодорогу, протяженностью 1450 м, с кадастровым номером 59:23:000000:6514 расположенную по адресу: Пермский край, Куединский район, с. Большой Гондыр, по ул. М. Горького;

дорогу гравийная, протяженностью 1540 м, с кадастровым номером 59:23:000000:6536 расположенную по адресу: Пермский край, Куединский район, с. Большой Гондыр, по ул. Крупской;

дорогу гравийную, протяженностью 835 м, с кадастровым номером 59:23:000000:6524 расположенную по адресу: Пермский край, Куединский район, с. Большой Гондыр, по ул. Луговая;

дорогу асфальтированную, протяженностью 1780 м, с кадастровым номером 59:23:000000:6535 расположенную по адресу: Пермский край, Куединский район, с. Большой Гондыр, по ул. Ленина;

дорогу гравийную, протяженностью 1540 м, с кадастровым номером 59:23:000000:6527 расположенную по адресу: Пермский край, Куединский район, с. Большой Гондыр, по ул. Азина;

дорогу гравийную, протяженностью 650 м, с кадастровым номером 59:23:000000:6528 расположенную по адресу: Пермский край, Куединский район, с. Большой Гондыр, по ул. Новая;

дорогу гравийную, протяженностью 450 м, с кадастровым номером 59:23:000000:6532 расположенную по адресу: Пермский край, Куединский район, с. Большой Гондыр, по ул. Парковая;

дорогу гравийную, протяженностью 510 м, с кадастровым номером 59:23:000000:6531 расположенную по адресу: Пермский край, Куединский район, с. Большой Гондыр, по ул. Чапаева;

дорогу гравийную, протяженностью 880 м, с кадастровым номером 59:23:000000:6533 расположенную по адресу: Пермский край, Куединский район, с. Большой Гондыр, по ул. Удмуртская;

дорогу грунтовую, протяженностью 150 м, с кадастровым номером 59:23:000000:6529 расположенную по адресу: Пермский край, Куединский район, с. Большой Гондыр, по ул. Уральская;

дорогу грунтовую, протяженностью 950 м, с кадастровым номером 59:23:000000:6521 расположенную по адресу: Пермский край, Куединский район, с. Большой Гондыр, по ул. Южная;

дорогу гравийную, протяженностью 1300 м, с кадастровым номером 59:23:000000:6522 расположенную по адресу: Пермский край, Куединский район, с. Большой Гондыр, по ул. Набережная;

дорогу гравийную, протяженностью 450 м, с кадастровым номером 59:23:000000:6534 расположенную по адресу: Пермский край, Куединский район, с. Большой Гондыр, по ул. Заречная;

дорогу гравийную, протяженностью 900 м, с кадастровым номером 59:23:000000:6564 расположенную по адресу: Пермский край, Куединский район, с. Большой Гондыр, по ул. 40 лет Победы;

дорогу гравийную, протяженностью 440 м, с кадастровым номером 59:23:000000:6560 расположенную по адресу: Пермский край, Куединский район, с. Большой Гондыр, по ул. Колхозная;

дорогу гравийную, протяженностью 830 м, с кадастровым номером 59:23:000000:6548 расположенную по адресу: Пермский край, Куединский район, с. Большой Гондыр, по ул. Энгельса;

дорогу грунтовую, протяженностью 1270 м, с кадастровым номером 59:23:000000:6558 расположенную по адресу: Пермский край, Куединский район, с. Большой Гондыр, по ул. Полевая;

дорогу асфальтную, протяженностью 800 м, с кадастровым номером 59:23:000000:6567 расположенную по адресу: Пермский край, Куединский район, с. Большой Гондыр, по ул. Гагарина;

дорогу гравийную, протяженностью 330 м, с кадастровым номером 59:23:000000:6566 расположенную по адресу: Пермский край, Куединский район, с. Большой Гондыр, по ул. Зеленая;

сеть водопровода, протяженность 1291 м, с кадастровым номером 59:23:0000000:343, расположенную по адресу: Пермский край, Куединский район, д. Союз;

водопровод от скважины № 6651 до т. врезки, протяженность 194 м, расположенный по адресу: Пермский край, Куединский район, д. Кипчак;

артезианская скважина № 6651, глубина 40 м., расположенную по адресу: Пермский край, Куединский район, д. Кипчак;

дом культуры, назначение: нежилое здание, общей площадью 164,4 кв.м, расположенное по адресу: Пермский край, Куединский район, ст. Рабак, ул. Центральная, д. 10.

2. Контроль за исполнением решения возложить на ведущего специалиста по имущественным и земельным отношениям администрации поселения Титоян А.Р.

Глава поселения



Ф.Р. Гайтиев

дорога грунтовая, протяженностью 950 м, с кадастровым номером 59:23:000000:6521 расположенную по адресу: Пермский край, Куединский район, с. Большой Гондыр, по ул. Южная;

дорога гравийная, протяженностью 1300 м, с кадастровым номером 59:23:000000:6522 расположенную по адресу: Пермский край, Куединский район, с. Большой Гондыр, по ул. Набережная;

дорога гравийная, протяженностью 450 м, с кадастровым номером 59:23:000000:6534 расположенную по адресу: Пермский край, Куединский район, с. Большой Гондыр, по ул. Заречная;

дорога гравийная, протяженностью 900 м, с кадастровым номером 59:23:000000:6564 расположенную по адресу: Пермский край, Куединский район, с. Большой Гондыр, по ул. 40 лет Победы;

дорога гравийная, протяженностью 440 м, с кадастровым номером 59:23:000000:6560 расположенную по адресу: Пермский край, Куединский район, с. Большой Гондыр, по ул. Колхозная;

дорога гравийная, протяженностью 830 м, с кадастровым номером 59:23:000000:6548 расположенную по адресу: Пермский край, Куединский район, с. Большой Гондыр, по ул. Энгельса;

дорога грунтовая, протяженностью 1270 м, с кадастровым номером 59:23:000000:6558 расположенную по адресу: Пермский край, Куединский район, с. Большой Гондыр, по ул. Полевая;

дорога асфальтная, протяженностью 800 м, с кадастровым номером 59:23:000000:6567 расположенную по адресу: Пермский край, Куединский район, с. Большой Гондыр, по ул. Гагарина;

дорога гравийная, протяженностью 330 м, с кадастровым номером 59:23:000000:6566 расположенную по адресу: Пермский край, Куединский район, с. Большой Гондыр, по ул. Зеленая;

Председатель Земского собрания

Ф.К. Бадрдинов



**ЗЕМСКОЕ СОБРАНИЕ
КУЕДИНСКОГО РАЙОНА
ПЕРМСКОГО КРАЯ**

Р Е Ш Е Н И Е

05.10.2016

№ 182

**О разрешении передачи
объектов муниципальной
собственности в собственность
МО «Большегондырское
сельское поселение»**

На основании Положения о порядке управления и распоряжения муниципальной собственностью Куединского района, утвержденным решением Земского собрания от 20 ноября 2008г. № 513 (в ред. решений Земского собрания Куединского района от 20.02.2013 № 396, от 29.04.2013 № 407, от 21.11.2013 № 452, от 25.12.2015 № 92) Земское собрание

РЕШАЕТ:

Разрешить Администрации района передать безвозмездно в собственность МО «Большегондырское сельское поселение»:

дорогу грунтовую, протяженностью 950 м, с кадастровым номером 59:23:000000:6519 расположенную по адресу: Пермский край, Куединский район, д. Вильгурт, по ул. Березовая;

дорогу грунтовую, протяженностью 335 м, с кадастровым номером 59:23:000000:6523 расположенную по адресу: Пермский край, Куединский район, д. Вильгурт, по ул. Заводская;

дорогу гравийную, протяженностью 400 м, с кадастровым номером 59:23:000000:6565 расположенную по адресу: Пермский край, Куединский район, ст. п. Рабак, по ул. Вокзальная;

дорогу гравийную, протяженностью 550 м, с кадастровым номером 59:23:000000:6545 расположенную по адресу: Пермский край, Куединский район, д. Кирга, по ул. Молодежная;

дорогу гравийную, протяженностью 1000 м, с кадастровым номером 59:23:000000:6540 расположенную по адресу: Пермский край, Куединский район, ст. п. Рабак, по ул. Центральная;

дорогу гравийную, протяженностью 945 м, с кадастровым номером 59:23:000000:6526 расположенную по адресу: Пермский край, Куединский район, д. Барабан, по ул. Верхняя;

дорогу гравийную, протяженностью 280 м, с кадастровым номером 59:23:000000:6551 расположенную по адресу: Пермский край, Куединский район, д. Барабан, по ул. Новая;



**ЗЕМСКОЕ СОБРАНИЕ
КУЕДИНСКОГО РАЙОНА
ПЕРМСКОГО КРАЯ**

Р Е Ш Е Н И Е

18.11.2016

№ 191

**О разрешении передачи объектов
муниципальной собственности
в собственность МО «Большегондырское
сельское поселение»**

В соответствии с Положением об управлении и распоряжении муниципальной собственностью Куединского района, утвержденным решением Земского собрания от 20 ноября 2008г. № 513 (в ред. решений Земского собрания Куединского района от 20.02.2013 № 396, от 29.04.2013 № 407, от 21.11.2013 № 452, от 25.12.2015 № 92, от 05.10.2016 № 179), Земское собрание
РЕШАЕТ:

разрешить Администрации Куединского района передать безвозмездно в собственность МО «Большегондырское сельское поселение»:

сеть водопровода, протяженность 1291 м, с кадастровым номером 59:23:0000000:343, расположенную по адресу: Пермский край, Куединский район, д. Союз;

водопровод от скважины № 6651 до т. врезки, протяженность 194 м, расположенный по адресу: Пермский край, Куединский район, д. Кипчак;

артезианская скважина № 6651, глубина 40 м., расположенную по адресу: Пермский край, Куединский район, д. Кипчак;

дом культуры, назначение: нежилое здание, общей площадью 164,4 кв.м, расположенное по адресу: Пермский край, Куединский район, ст. Рабак, ул. Центральная, д. 10.

Председатель Земского собрания



Ф.К. Бадртдинов



**ЗЕМСКОЕ СОБРАНИЕ
КУЕДИНСКОГО РАЙОНА
ПЕРМСКОГО КРАЯ**

Р Е Ш Е Н И Е

18.11.2016

№ 192

**О разрешении передачи объектов
муниципальной собственности
в собственность МО «Нижнесавинское
сельское поселение**

В соответствии с Положением об управлении и распоряжении муниципальной собственностью Куединского района, утвержденным решением Земского собрания от 20 ноября 2008г. № 513 (в ред. решений Земского собрания Куединского района от 20.02.2013 № 396, от 29.04.2013 № 407, от 21.11.2013 № 452, от 25.12.2015 № 92, от 05.10.2016 № 179), Земское собрание
РЕШАЕТ:

разрешить Администрации Куединского района передать безвозмездно в собственность МО «Нижнесавинское сельское поселение»:

теплотрассу, протяженность 512 м., с кадастровым номером 59:23:0000000:3500, расположенную по адресу: Пермский край, Куединский район, с. 3 Госконезавод Центральная усадьба.

Председатель Земского собрания

Ф.К. Бадртдинов





СОВЕТ ДЕПУТАТОВ НИЖНЕСАВИНСКОГО СЕЛЬСКОГО ПОСЕЛЕНИЯ
КУЕДИНСКОГО РАЙОНА ПЕРМСКОГО КРАЯ

Р Е Ш Е Н И Е

18.11.2016

№ 99

**О принятии объектов в собственность МО
«Нижнесавинское сельское поселение»**

На основании Федерального закона от 06.10.2003г. № 131-ФЗ «Об общих принципах организации местного самоуправления в Российской Федерации» и Устава МО «Нижнесавинское сельское поселение» Совет депутатов Нижнесавинского сельского поселения

РЕШАЕТ:

1. Принять безвозмездно в собственность МО «Нижнесавинское сельское поселение»:

Теплотрассу, протяженность 512 м., с кадастровым номером 59:23:0000000:3500, расположенную по адресу: Пермский край, Куединский район, с. 3 Госконезавод Центральная усадьба.

2 . Контроль за исполнением решения возложить на специалиста 1 к по имуществу и землеустройству Плотникову А.Н.

Глава поселения



В.Д.Горбунов



**ЗЕМСКОЕ СОБРАНИЕ
КУЕДИНСКОГО РАЙОНА
ПЕРМСКОГО КРАЯ**

Р Е Ш Е Н И Е

18.11.2016

№ 193

**О разрешении передачи объектов
муниципальной собственности
в собственность МО «Талмазское
сельское поселение»**

В соответствии с Положением об управлении и распоряжении муниципальной собственностью Куединского района, утвержденным решением Земского собрания от 20 ноября 2008г. № 513 (в ред. решений Земского собрания Куединского района от 20.02.2013 № 396, от 29.04.2013 № 407, от 21.11.2013 № 452, от 25.12.2015 № 92, от 05.10.2016 № 179), Земское собрание
РЕШАЕТ:

Разрешить Администрации Куединского района передать безвозмездно в собственность МО «Талмазское сельское поселение»:

здание детского сада с четырьмя хол. пристроями, котельной, забором, колодцем, назначение: нежилое, учебно-образовательного назначения и дошкольного воспитания, 1-этажный, общая площадь 409,9 кв.м, с кадастровым номером 59:23:0391001:130, расположенное по адресу: Пермский край, Куединский район, с. Земплагаш, ул. Центральная, д. 4.

Председатель Земского собрания



Ф.К. Бадртдинов



РЕШЕНИЕ

СОВЕТА ДЕПУТАТОВ ТАЛМАЗСКОГО СЕЛЬСКОГО ПОСЕЛЕНИЯ КУЕДИНСКОГО РАЙОНА ПЕРМСКОГО КРАЯ

18.11.2016

№ 110

О разрешении приема объектов муниципальной собственности в собственность МО «Талмазское сельское поселение»

В соответствии с Положением об управлении и распоряжении объектами (имуществом) муниципальной собственности Талмазского сельского поселения, утвержденного решением Совета депутатов от 21.11.2005г. № 11 Совет депутатов РЕШИЛ:

1. Разрешить Администрации поселения принять безвозмездно в собственность МО «Талмазское сельское поселение» от Администрации Куединского района муниципальное имущество:

здание детского сада с четырьмя холодными пристроями, котельной, забором, колодцем, назначение: нежилое, учебно-образовательного назначения и дошкольного воспитания, 1-этажный, общая площадь 409,9 кв. м, с кадастровым номером 59:23:0391001:130, расположенное по адресу: Пермский край, Куединский район, с. Земплягаш, ул. Центральная, д. 4.

2. Контроль за исполнением настоящего решения возложить на главу поселения.

Глава поселения



Л.Н. Мальцев

Утвержден
решением Земского собрания Куединского района
Пермского края
от 19 апреля 2016 г. № 137

Утвержден
решением Совета депутатов Большекустовского сельского
поселения Куединского района Пермского края
от 01 ноября 2016 г. № 161

**ПЕРЕЧЕНЬ
ОБЪЕКТОВ МУНИЦИПАЛЬНОЙ СОБСТВЕННОСТИ КУЕДИНСКОГО МУНИЦИПАЛЬНОГО РАЙОНА, ПЕРЕДАВАЕМЫХ
В СОБСТВЕННОСТЬ БОЛЬШЕКУСТОВСКОГО СЕЛЬСКОГО ПОСЕЛЕНИЯ**

N п/п	Идентификационный код организации в ОКПО	Коды признаков			Полное наименование организации, имущества	Юридический адрес организации, местонахождение имущества	Укрупненная специализация	Балансовая/остаточная стоимость основных фондов (по состоянию на последнюю отчетную дату), тыс. руб.	Средне-списочная численность персонала (по состоянию на последнюю отчетную дату), чел.
		Министерства (ведомства) в ОКОГУ	Территории в ОКАТО	Отрасли народного хозяйства в ОКВЭД					
1	2	3	4	5	6	7	8	9	10
40.					Здание бывшего детского сада, общая площадь-119,7 кв.м.	Пермский край, Куединский район, с. Большие Кусты, ул. Школьная, д. 3		1 000 720,00/ 139 385,65	
41.					Здание котельной, общая площадь-107,5 кв.м.	Пермский край, Куединский район, с.		0,00/0,00	

						Большие Кусты, ул. Школьная, д. 5а			
--	--	--	--	--	--	--	--	--	--

Глава Куединского района



А.Д. Горбунов
А.Д. Горбунов

Глава Большекустовского сельского поселения



В.И. Шутов
В.И. Шутов

Утвержден
решением Земского собрания Куединского района
Пермского края
от 19 апреля 2016 г. № 137

Утвержден
решением Совета депутатов Большекустовского сельского
поселения Куединского района Пермского края
от 01 ноября 2016 г. № 161

**ПЕРЕЧЕНЬ
ОБЪЕКТОВ МУНИЦИПАЛЬНОЙ СОБСТВЕННОСТИ КУЕДИНСКОГО МУНИЦИПАЛЬНОГО РАЙОНА, ПЕРЕДАВАЕМЫХ
В СОБСТВЕННОСТЬ БОЛЬШЕКУСТОВСКОГО СЕЛЬСКОГО ПОСЕЛЕНИЯ**

N п/п	Идентификационный код организации в ОКПО	Коды признаков			Полное наименование организации, имущества	Юридический адрес организации, местонахождение имущества	Укрупненная специализация	Балансовая/остаточная стоимость основных фондов (по состоянию на последнюю отчетную дату), тыс. руб.	Средне-списочная численность персонала (по состоянию на последнюю отчетную дату), чел.
		Министерства (ведомства) в ОКОГУ	Территории в ОКАТО	Отрасли народного хозяйства в ОКВЭД					
1	2	3	4	5	6	7	8	9	10
40.					Здание бывшего детского сада, общая площадь-119,7 кв.м.	Пермский край, Куединский район, с. Большие Кусты, ул. Школьная, д. 3		1 000 720,00/ 139 385,65	
41.					Здание котельной, общая площадь-107,5 кв.м.	Пермский край, Куединский район, с.		0,00/0,00	

						Большие Кусты, ул. Школьная, д. 5а			
--	--	--	--	--	--	--	--	--	--



Глава Куединского района

 А.Д. Горбунов



Глава Большекустовского сельского поселения

 В.И. Шутов

Утвержден
 решениям Земского собрания Куединского района
 Пермского края
 от 05 октября 2016 г. № 182
 от 18 ноября 2016 г. № 191

Утвержден
 решениями Совета депутатов Большегондырского
 сельского поселения Куединского района Пермского края
 от 25 октября 2016 г. № 134

**ПЕРЕЧЕНЬ
 ОБЪЕКТОВ МУНИЦИПАЛЬНОЙ СОБСТВЕННОСТИ КУЕДИНСКОГО МУНИЦИПАЛЬНОГО РАЙОНА, ПЕРЕДАВАЕМЫХ
 В СОБСТВЕННОСТЬ БОЛЬШЕГОНДЫРСКОГО СЕЛЬСКОГО ПОСЕЛЕНИЯ**

N п/п	Идентификационный код организации в ОКПО	Коды признаков			Полное наименование организации, имущества	Юридический адрес организации, местонахождение имущества	Укрупненная специализация	Балансовая/остаточная стоимость основных фондов (по состоянию на последнюю отчетную дату), тыс. руб.	Среднесписочная численность персонала (по состоянию на последнюю отчетную дату), чел.
		Министерства (ведомства) в ОКОГУ	Территории в ОКАТО	Отрасли народного хозяйства в ОКВЭД					
1	2	3	4	5	6	7	8	9	10
109.					Дорога грунтовая, протяженность-950 м.	Пермский край, Куединский район, д. Вильгурт, по ул. Березовая		0,00/0,00	
110.					Дорога грунтовая, протяженность-335 м.	Пермский край, Куединский район, д. Вильгурт, по ул. Заводская		0,00/0,00	

111.					Дорога гравийная, протяженность-400 м.	Пермский край, Куединский район, ст. п. Рабак, по ул. Вокзальная	0,00/0,00	
112.					Дорога гравийная, протяженность-550 м.	Пермский край, Куединский район, д. Кирга. По ул. Молодежная	0,00/0,00	
113.					Дорога гравийная, протяженность-1000 м.	Пермский край, Куединский район, ст. п. Рабак, по ул. Центральная	0,00/0,00	
114.					Дорога гравийная, протяженность-945 м.	Пермский край, Куединский район, д. Барабан, по ул. Верхняя	0,00/0,00	
115.					Дорога гравийная, протяженность-280 м.	Пермский край, Куединский район, д. Барабан, по ул. Новая	0,00/0,00	
116.					Дорога гравийная, протяженность-620 м.	Пермский край, Куединский район, д. Кипчак, по ул. Новая	0,00/0,00	
117.					Дорога гравийная, протяженность-1050 м.	Пермский край, Куединский район, д. Кипчак, по ул. Школьная	0,00/0,00	
118.					Дорога асфальтированная, протяженность-710 м.	Пермский край, Куединский район, д. Кипчак, по ул. Центральная	0,00/0,00	
119.					Дорога гравийная, протяженность-735 м.	Пермский край, Куединский район, д. Кипчак, по ул. Труда	0,00/0,00	

120.					Дорога гравийная, протяженность-570 м.	Пермский край, Куединский район, д. Кипчак, по ул. Нижняя		0,00/0,00	
121.					Дорога гравийная, протяженность-865 м.	Пермский край, Куединский район, д. Кипчак, по ул. Заречная		0,00/0,00	
122.					Дорога гравийная, протяженность-900 м.	Пермский край, Куединский район, д. Союз, по ул. Лесная		0,00/0,00	
123.					Дорога гравийная, протяженность-440 м.	Пермский край, Куединский район, д. Верх-Гондыр, по ул. Заречная		0,00/0,00	
124.					Дорога гравийная, протяженность-1910 м.	Пермский край, Куединский район, д. Верх-Гондыр, по ул. Верхняя		0,00/0,00	
125.					Дорога гравийная, протяженность-1050 м.	Пермский край, Куединский район, д. Кипчак, по ул. Школьная		0,00/0,00	
126.					Дорога гравийная, протяженность-1100 м.	Пермский край, Куединский район, д. Верх-Гондыр, по ул. Нижняя		0,00/0,00	
127.					Дорога гравийная, протяженность-345 м.	Пермский край, Куединский район, д. Участок 3-го Госконезавода, по ул. Садовая		0,00/0,00	
128.					Дорога гравийная, протяженность-240 м.	Пермский край, Куединский		0,00/0,00	

					район, д. Участок 3-го Госконезавода, по пер. Тихий			
129.				Дорога гравийная, протяженность-650 м.	Пермский край, Куединский район, д. Участок 3-го Госконезавода, по ул. Молодежная		0,00/0,00	
130.				Дорога гравийная, протяженность-1780 м.	Пермский край, Куединский район, д. Кирга, по ул. Мира		0,00/0,00	
131.				Дорога гравийная, протяженность-500 м.	Пермский край, Куединский район, д. Кирга, по ул. Новая		0,00/0,00	
132.				Дорога гравийная, протяженность-420 м.	Пермский край, Куединский район, д. Кирга, по ул. Школьная		0,00/0,00	
133.				Дорога гравийная, протяженность-750 м.	Пермский край, Куединский район, д. Кирга, по ул. Мостовая		0,00/0,00	
134.				Дорога гравийная, протяженность-850 м.	Пермский край, Куединский район, д. Кирга, по ул. Буйская		0,00/0,00	
135.				Дорога гравийная, протяженность-300 м.	Пермский край, Куединский район, д. Кирга, по ул. Садовая		0,00/0,00	
136.				Автодорога, протяженность-1450 м.	Пермский край, Куединский район, с. Большой Гондыр, по ул. М. Горького		0,00/0,00	

137.					Дорога гравийная, протяженность-1540 м.	Пермский край, Куединский район, с. Большой Гондыр, по ул. Крупской			
138.					Дорога гравийная, протяженность-835 м.	Пермский край, Куединский район, с. Большой Гондыр, по ул. Луговая			
139.					Дорога асфальтированная, протяженность-1780 м.	Пермский край, Куединский район, с. Большой Гондыр, по ул. Ленина			
140.					Дорога гравийная, протяженность-1540 м.	Пермский край, Куединский район, с. Большой Гондыр, по ул. Азина			
141.					Дорога гравийная, протяженность-650 м.	Пермский край, Куединский район, с. Большой Гондыр, по ул. Новая			
142.					Дорога гравийная, протяженность-450 м.	Пермский край, Куединский район, с. Большой Гондыр, по ул. Парковая			
143.					Дорога гравийная, протяженность-510 м.	Пермский край, Куединский район, с. Большой Гондыр, по ул. Чапаева			
144.					Дорога гравийная, протяженность-880 м.	Пермский край, Куединский район, с. Большой Гондыр, по ул.			


						Удмуртская			
145.					Дорога грунтовая, протяженность-150 м.	Пермский край, Куединский район, с. Большой Гондыр, по ул. Уральская			
146.					Дорога грунтовая, протяженность-950 м.	Пермский край, Куединский район, с. Большой Гондыр, по ул. Южная			
147.					Дорога гравийная, протяженность-1300 м.	Пермский край, Куединский район, с. Большой Гондыр, по ул. Набережная			
148.					Дорога гравийная, протяженность-450 м.	Пермский край, Куединский район, с. Большой Гондыр, по ул. Заречная			
149.					Дорога гравийная, протяженность-900 м.	Пермский край, Куединский район, с. Большой Гондыр, по ул. 40 лет Победы			
150.					Дорога гравийная, протяженность-440 м.	Пермский край, Куединский район, с. Большой Гондыр, по ул. Колхозная			
151.					Дорога гравийная, протяженность-830 м.	Пермский край, Куединский район, с. Большой Гондыр, по ул. Энгельса			
152.					Дорога грунтовая, протяженность-1270 м.	Пермский край, Куединский район, с. Большой			

					Гондыр, по ул. Полевая			
153.				Дорога асфальтная, протяженность-800 м.	Пермский край, Куединский район, с. Большой Гондыр, по ул. Гагарина			
154.				Дорога гравийная, протяженность-330 м.	Пермский край, Куединский район, с. Большой Гондыр, по ул. Зеленая			
155.				Сеть водопровода, протяженность – 1291 м.	Пермский край, Куединский район, д. Союз			
156.				Водопровод от скважины № 6651 до т. врезки, протяженность – 194 м.	Пермский край, Куединский район, д. Кипчак			
157.				Артезианская скважина № 6651, глубина – 40 м.	Пермский край, Куединский район, д. Кипчак			
158.				Дом культуры, общая площадь – 164,4 кв.м.	Пермский край, Куединский район, ст. Рабак, ул. Центральная, д. 10			



Глава Куединского района

А.Д. Горбунов



Глава Большегондырского сельского поселения

Ф.Р. Гайтиев

Утвержден
 решениям Земского собрания Куединского района
 Пермского края
 от 05 октября 2016 г. № 182
 от 18 ноября 2016 г. № 191

Утвержден
 решениями Совета депутатов Большегондырского
 сельского поселения Куединского района Пермского края
 от 25 октября 2016 г. № 134

**ПЕРЕЧЕНЬ
 ОБЪЕКТОВ МУНИЦИПАЛЬНОЙ СОБСТВЕННОСТИ КУЕДИНСКОГО МУНИЦИПАЛЬНОГО РАЙОНА, ПЕРЕДАВАЕМЫХ
 В СОБСТВЕННОСТЬ БОЛЬШЕГОНДЫРСКОГО СЕЛЬСКОГО ПОСЕЛЕНИЯ**

N п/п	Идентификационный код организации в ОКПО	Коды признаков			Полное наименование организации, имущества	Юридический адрес организации, местонахождение имущества	Укрупненная специализация	Балансовая/остаточная стоимость основных фондов (по состоянию на последнюю отчетную дату), тыс. руб.	Среднесписочная численность персонала (по состоянию на последнюю отчетную дату), чел.
		Министерства (ведомства) в ОКОГУ	Территории в ОКАТО	Отрасли народного хозяйства в ОКВЭД					
1	2	3	4	5	6	7	8	9	10
109.					Дорога грунтовая, протяженность-950 м.	Пермский край, Куединский район, д. Вильгурт, по ул. Березовая		0,00/0,00	
110.					Дорога грунтовая, протяженность-335 м.	Пермский край, Куединский район, д. Вильгурт, по ул. Заводская		0,00/0,00	

111.					Дорога гравийная, протяженность-400 м.	Пермский край, Куединский район, ст. п. Рабак, по ул. Вокзальная		0,00/0,00	
112.					Дорога гравийная, протяженность-550 м.	Пермский край. Куединский район, д. Кирга. По ул. Молодежная		0,00/0,00	
113.					Дорога гравийная, протяженность-1000 м.	Пермский край, Куединский район, ст. п. Рабак, по ул. Центральная		0,00/0,00	
114.					Дорога гравийная, протяженность-945 м.	Пермский край, Куединский район, д. Барабан, по ул. Верхняя		0,00/0,00	
115.					Дорога гравийная, протяженность-280 м.	Пермский край, Куединский район, д. Барабан, по ул. Новая		0,00/0,00	
116.					Дорога гравийная, протяженность-620 м.	Пермский край, Куединский район, д. Кипчак, по ул. Новая		0,00/0,00	
117.					Дорога гравийная, протяженность-1050 м.	Пермский край, Куединский район, д. Кипчак, по ул. Школьная		0,00/0,00	
118.					Дорога асфальтированная, протяженность-710 м.	Пермский край, Куединский район, д. Кипчак, по ул. Центральная		0,00/0,00	
119.					Дорога гравийная, протяженность-735 м.	Пермский край, Куединский район, д. Кипчак, по ул. Труда		0,00/0,00	

120.					Дорога гравийная, протяженность-570 м.	Пермский край, Куединский район, д. Кипчак, по ул. Нижняя		0,00/0,00	
121.					Дорога гравийная, протяженность-865 м.	Пермский край, Куединский район, д. Кипчак, по ул. Заречная		0,00/0,00	
122.					Дорога гравийная, протяженность-900 м.	Пермский край, Куединский район, д. Союз, по ул. Лесная		0,00/0,00	
123.					Дорога гравийная, протяженность-440 м.	Пермский край, Куединский район, д. Верх- Гондыр, по ул. Заречная		0,00/0,00	
124.					Дорога гравийная, протяженность-1910 м.	Пермский край, Куединский район, д. Верх- Гондыр, по ул. Верхняя		0,00/0,00	
125.					Дорога гравийная, протяженность-1050 м.	Пермский край, Куединский район, д. Кипчак, по ул. Школьная		0,00/0,00	
126.					Дорога гравийная, протяженность-1100 м.	Пермский край, Куединский район, д. Верх- Гондыр, по ул. Нижняя		0,00/0,00	
127.					Дорога гравийная, протяженность-345 м.	Пермский край, Куединский район, д. Участок 3-го Госконзавода, по ул. Садовая		0,00/0,00	
128.					Дорога гравийная, протяженность-240 м.	Пермский край, Куединский		0,00/0,00	

						район, д. Участок 3-го Госконезавода, по пер. Тихий			
129.					Дорога гравийная, протяженность-650 м.	Пермский край, Куединский район, д. Участок 3-го Госконезавода, по ул. Молодежная		0,00/0,00	
130.					Дорога гравийная, протяженность-1780 м.	Пермский край, Куединский район, д. Кирга, по ул. Мира		0,00/0,00	
131.					Дорога гравийная, протяженность-500 м.	Пермский край, Куединский район, д. Кирга, по ул. Новая		0,00/0,00	
132.					Дорога гравийная, протяженность-420 м.	Пермский край, Куединский район, д. Кирга, по ул. Школьная		0,00/0,00	
133.					Дорога гравийная, протяженность-750 м.	Пермский край, Куединский район, д. Кирга, по ул. Мостовая		0,00/0,00	
134.					Дорога гравийная, протяженность-850 м.	Пермский край, Куединский район, д. Кирга, по ул. Буйская		0,00/0,00	
135.					Дорога гравийная, протяженность-300 м.	Пермский край, Куединский район, д. Кирга, по ул. Садовая		0,00/0,00	
136.					Автодорога, протяженность-1450 м.	Пермский край, Куединский район, с. Большой Гондыр, по ул. М. Горького		0,00/0,00	

137.					Дорога гравийная, протяженность-1540 м.	Пермский край, Куединский район, с. Большой Гондыр, по ул. Крупской			
138.					Дорога гравийная, протяженность-835 м.	Пермский край, Куединский район, с. Большой Гондыр, по ул. Луговая			
139.					Дорога асфальтированная, протяженность-1780 м.	Пермский край, Куединский район, с. Большой Гондыр, по ул. Ленина			
140.					Дорога гравийная, протяженность-1540 м.	Пермский край, Куединский район, с. Большой Гондыр, по ул. Азина			
141.					Дорога гравийная, протяженность-650 м.	Пермский край, Куединский район, с. Большой Гондыр, по ул. Новая			
142.					Дорога гравийная, протяженность-450 м.	Пермский край, Куединский район, с. Большой Гондыр, по ул. Парковая			
143.					Дорога гравийная, протяженность-510 м.	Пермский край, Куединский район, с. Большой Гондыр, по ул. Чапаева			
144.					Дорога гравийная, протяженность-880 м.	Пермский край, Куединский район, с. Большой Гондыр, по ул.			

						Удмуртская			
145.					Дорога грунтовая, протяженность-150 м.	Пермский край, Куединский район, с. Большой Гондыр, по ул. Уральская			
146.					Дорога грунтовая, протяженность-950 м.	Пермский край, Куединский район, с. Большой Гондыр, по ул. Южная			
147.					Дорога гравийная, протяженность-1300 м.	Пермский край, Куединский район, с. Большой Гондыр, по ул. Набережная			
148.					Дорога гравийная, протяженность-450 м.	Пермский край, Куединский район, с. Большой Гондыр, по ул. Заречная			
149.					Дорога гравийная, протяженность-900 м.	Пермский край, Куединский район, с. Большой Гондыр, по ул. 40 лет Победы			
150.					Дорога гравийная, протяженность-440 м.	Пермский край, Куединский район, с. Большой Гондыр, по ул. Колхозная			
151.					Дорога гравийная, протяженность-830 м.	Пермский край, Куединский район, с. Большой Гондыр, по ул. Энгельса			
152.					Дорога грунтовая, протяженность-1270 м.	Пермский край, Куединский район, с. Большой			

					Гондыр, по ул. Полевая			
153.				Дорога асфальтная, протяженность-800 м.	Пермский край, Куединский район, с. Большой Гондыр, по ул. Гагарина			
154.				Дорога гравийная, протяженность-330 м.	Пермский край, Куединский район, с. Большой Гондыр, по ул. Зеленая			
155.				Сеть водопровода, протяженность – 1291 м.	Пермский край, Куединский район, д. Союз			
156.				Водопровод от скважины № 6651 до т. врезки, протяженность – 194 м.	Пермский край, Куединский район, д. Кипчак			
157.				Артезианская скважина № 6651, глубина – 40 м.	Пермский край, Куединский район, д. Кипчак			
158.				Дом культуры, общая площадь – 164,4 кв.м.	Пермский край, Куединский район, ст. Рабак, ул. Центральная, д. 10			

Глава Куединского района

А.Д. Горбунов



Глава Большегондырского сельского поселения

Ф.Р. Гайтиев



Утвержден
 решениями Земского собрания Куединского района
 Пермского края
 от 29 февраля 2016 г. № 124
 от 19 апреля 2016 г. № 139

Утвержден
 решениями Совета депутатов Шагиртского сельского
 поселения Куединского района Пермского края
 от 21 октября 2016 г. № 21
 от 21 октября 2016 г. № 22

**ПЕРЕЧЕНЬ
 ОБЪЕКТОВ МУНИЦИПАЛЬНОЙ СОБСТВЕННОСТИ КУЕДИНСКОГО МУНИЦИПАЛЬНОГО РАЙОНА, ПЕРЕДАВАЕМЫХ
 В СОБСТВЕННОСТЬ ШАГИРТСКОГО СЕЛЬСКОГО ПОСЕЛЕНИЯ**

N п/п	Иден- тифи- кации онны й код орга- низа- ции в ОКП О	Коды признаков			Полное наименование организации, имущества	Юридический адрес организации, местона- хождение имущества	Укруп- нен- ная специ- ализа- ция	Балансовая/ остаточная стоимость основных фондов (по состоянию на последнюю отчетную дату), тыс. руб.	Средне- списочная числен- ность персонала (по состоянию на последнюю отчетную дату), чел.
		Мини- стерст- ва (ведом- ства) в ОКОГ У	Территории в ОКАТО	Отрасли народного хозяйства в ОКВЭД					
1	2	3	4	5	6	7	8	9	10
257.					Котельная, общая площадь – 359 кв.м.	Пермский край, Куединский район, с. Старый Шагирт, ул. Центральная, д. 9		0,00/0,00	
258.					Автомобильная дорога, протяженность – 710 м.	Пермский край, Куединский район, д. Удмурт-Шагирт, пер. Набережный		0,00/0,00	

259.				Автомобильная дорога, протяженность – 6 099 м.	Пермский край, Куединский район, д. Удмурт-Шагирт, ул. Мира	0,00/0,00	
260.				Автомобильная дорога, протяженность – 1932 м.	Пермский край, Куединский район, д. Удмурт-Шагирт, ул. Советская	0,00/0,00	
261.				Автомобильная дорога, протяженность – 471 м.	Пермский край, Куединский район, д. Удмурт-Шагирт, ул. Дружбы	0,00/0,00	
262.				Автомобильная дорога, протяженность – 320 м.	Пермский край, Куединский район, д. Удмурт-Шагирт, пер. Тихий	0,00/0,00	
263.				Сеть водопровода, протяженность – 7936 м.	Пермский край, Куединский район, д. Гожан	0,00/0,00	
264.				Насосная, общая площадь-3,2 кв.м.	Пермский край, Куединский район, д. Гожан	0,00/0,00	
265.				Водонапорная башня, высота – 10 м.	Пермский край, Куединский район, д. Гожан.	0,00/0,00	
266.				Артезианская скважина № 4489, глубина-70 м.	Пермский край, Куединский район, д. Гожан	0,00/0,00	


Глава Куединского района

А.Д. Горбунов



Глава Шагиртского сельского поселения

В.Ф. Муллояров



Утвержден
 решениями Земского собрания Куединского района
 Пермского края
 от 29 февраля 2016 г. № 124
 от 19 апреля 2016 г. № 139

Утвержден
 решениями Совета депутатов Шагиртского сельского
 поселения Куединского района Пермского края
 от 21 октября 2016 г. № 21
 от 21 октября 2016 г. № 22

**ПЕРЕЧЕНЬ
 ОБЪЕКТОВ МУНИЦИПАЛЬНОЙ СОБСТВЕННОСТИ КУЕДИНСКОГО МУНИЦИПАЛЬНОГО РАЙОНА, ПЕРЕДАВАЕМЫХ
 В СОБСТВЕННОСТЬ ШАГИРТСКОГО СЕЛЬСКОГО ПОСЕЛЕНИЯ**

N п/п	Иден- тифи- кации онны й код орга- низа- ции в ОКП О	Коды признаков			Полное наименование организации, имущества	Юридический адрес организации, местона- хождение имущества	Укруп- нен- ная спе- циа- лиза- ция	Балансовая/ остаточная стоимость основных фондов (по состоянию на последнюю отчетную дату), тыс. руб.	Средне- списочная числен- ность персонала (по состоянию на последнюю отчетную дату), чел.
		Мини- стерст- ва (ведом- ства) в ОКОГ У	Территории в ОКАТО	Отрасли народного хозяйства в ОКВЭД					
1	2	3	4	5	6	7	8	9	10
257.					Котельная, общая площадь – 359 кв.м.	Пермский край, Куединский район, с. Старый Шагирт, ул. Центральная, д. 9		0,00/0,00	
258.					Автомобильная дорога, протяженность – 710 м.	Пермский край, Куединский район, д. Удмурт-Шагирт, пер. Набережный		0,00/0,00	

259.				Автомобильная дорога, протяженность – 6 099 м.	Пермский край, Куединский район, д. Удмурт-Шагирт, ул. Мира	0,00/0,00	
260.				Автомобильная дорога, протяженность – 1932 м.	Пермский край, Куединский район, д. Удмурт-Шагирт, ул. Советская	0,00/0,00	
261.				Автомобильная дорога, протяженность – 471 м.	Пермский край, Куединский район, д. Удмурт-Шагирт, ул. Дружбы	0,00/0,00	
262.				Автомобильная дорога, протяженность – 320 м.	Пермский край, Куединский район, д. Удмурт-Шагирт, пер. Тихий	0,00/0,00	
263.				Сеть водопровода, протяженность – 7936 м.	Пермский край, Куединский район, д. Гожан	0,00/0,00	
264.				Насосная, общая площадь-3,2 кв.м.	Пермский край, Куединский район, д. Гожан	0,00/0,00	
265.				Водонапорная башня, высота – 10 м.	Пермский край, Куединский район, д. Гожан.	0,00/0,00	
266.				Артезианская скважина № 4489, глубина-70 м.	Пермский край, Куединский район, д. Гожан	0,00/0,00	

Глава Куединского района
А.Д. Горбунов



Глава Шагиртского сельского поселения
В.Ф. Муллояров



Утвержден
 решениями Земского собрания Куединского района
 Пермского края
 от 29 февраля 2016 г. № 122
 от 19 апреля 2016 г. № 138

Утвержден
 Решением Совета депутатов Бикбардинского сельского
 поселения Куединского района Пермского края
 от 18 ноября 2016 г. № 150
 от 18 ноября 2016 г. № 151

**ПЕРЕЧЕНЬ
 ОБЪЕКТОВ МУНИЦИПАЛЬНОЙ СОБСТВЕННОСТИ КУЕДИНСКОГО МУНИЦИПАЛЬНОГО РАЙОНА, ПЕРЕДАВАЕМЫХ
 В СОБСТВЕННОСТЬ БИКБАРДИНСКОГО СЕЛЬСКОГО ПОСЕЛЕНИЯ**

N п/п	Идентификационный код организации в ОКПО	Коды признаков			Полное наименование организации, имущества	Юридический адрес организации, местонахождение имущества	Укрупненная специализация	Балансовая/остаточная стоимость основных фондов (по состоянию на последнюю отчетную дату), тыс. руб.	Среднесписочная численность персонала (по состоянию на последнюю отчетную дату), чел.
		Министерства (ведомства) в ОКОГУ	Территории в ОКАТО	Отрасли народного хозяйства в ОКВЭД					
1	2	3	4	5	6	7	8	9	10
76.					Водопровод с. Бикбарда, протяженность-7555 м.	Пермский край, Куединский район, с. Бикбарда		0,00/ 0,00	
77.					Теплотрасса, протяженность-102 м. .	Пермский край, Куединский район, с. Бикбарда, ул.		0,00/ 0,00	

78.					Теплотрасса, протяженность-88 м.	Школьная Пермский край, Куединский район, с. Русские Чикаши, ул. Дружбы		0,00/0,00	
-----	--	--	--	--	----------------------------------	--	--	-----------	--

Глава Куединского района



[Signature]
А.Д. Горбунов

Глава Бикбардинского сельского поселения



[Signature]
П.В. Шутов

Утвержден
 решениями Земского собрания Куединского района
 Пермского края
 от 29 февраля 2016 г. № 122
 от 19 апреля 2016 г. № 138

Утвержден
 Решением Совета депутатов Бикбардинского сельского
 поселения Куединского района Пермского края
 от 18 ноября 2016 г. № 150
 от 18 ноября 2016 г. № 151

**ПЕРЕЧЕНЬ
 ОБЪЕКТОВ МУНИЦИПАЛЬНОЙ СОБСТВЕННОСТИ КУЕДИНСКОГО МУНИЦИПАЛЬНОГО РАЙОНА, ПЕРЕДАВАЕМЫХ
 В СОБСТВЕННОСТЬ БИКБАРДИНСКОГО СЕЛЬСКОГО ПОСЕЛЕНИЯ**

N п/п	Идентификационный код организации в ОКПО	Коды признаков			Полное наименование организации, имущества	Юридический адрес организации, местонахождение имущества	Укрупненная специализация	Балансовая/остаточная стоимость основных фондов (по состоянию на последнюю отчетную дату), тыс. руб.	Средне-численность персонала (по состоянию на последнюю отчетную дату), чел.
		Министерства (ведомства) в ОКОГУ	Территории в ОКАТО	Отрасли народного хозяйства в ОКВЭД					
1	2	3	4	5	6	7	8	9	10
76.					Водопровод с. Бикбарда, протяженность-7555 м.	Пермский край, Куединский район, с. Бикбарда		0,00/ 0,00	
77.					Теплотрасса, протяженность-102 м. .	Пермский край, Куединский район, с. Бикбарда, ул.		0,00/ 0,00	

78.					Теплотрасса, протяженность-88 м.	Школьная Пермский край, Куединский район, с. Русские Чикаши, ул. Дружбы		0,00/0,00	
-----	--	--	--	--	----------------------------------	--	--	-----------	--

Глава Куединского района



А.Д. Горбунов

Глава Бикбардинского сельского поселения



П.В. Шутов

Утвержден
 решениями Земского собрания Куединского района
 Пермского края
 от 19 апреля 2016 г. № 140
 от 07 июня 2016 г. № 154

Утвержден
 Решением Совета депутатов Федоровское сельского
 поселения Куединского района Пермского края
 от 26 октября 2016 г. № 41

**ПЕРЕЧЕНЬ
 ОБЪЕКТОВ МУНИЦИПАЛЬНОЙ СОБСТВЕННОСТИ КУЕДИНСКОГО МУНИЦИПАЛЬНОГО РАЙОНА, ПЕРЕДАВАЕМЫХ
 В СОБСТВЕННОСТЬ ФЕДОРОВСКОГО СЕЛЬСКОГО ПОСЕЛЕНИЯ**

N п/п	Идентификационный код организации в ОКПО	Коды признаков			Полное наименование организации, имущества	Юридический адрес организации, местонахождение имущества	Укрупненная специализация	Балансовая/остаточная стоимость основных фондов (по состоянию на последнюю отчетную дату), тыс. руб.	Среднесписочная численность персонала (по состоянию на последнюю отчетную дату), чел.
		Министерства (ведомства) в ОКОГУ	Территории в ОКАТО	Отрасли народного хозяйства в ОКВЭД					
1	2	3	4	5	6	7	8	9	10
88.					Распределительная сеть водопровода, протяженность – 160 м.	Пермский край, Куединский район, с. Аряж		0,00/0,00	
89.					Водонасосная станция, общая площадь-2 кв.м.	Пермский край, Куединский район, с. Аряж, ул. Центральная, д. 18А		0,00/0,00	
90.					Водонапорная башня, высота-19,4 м.	Пермский край, Куединский район,		0,00/0,00	

						д. Еламбуй Первый, в 280 м на восток от дома № 3 по ул. Новая			
91.					Водонасосная станция, общая площадь – 4 кв.м..	Пермский край, Куединский район, д. Искильда, ул. Сургучинская, 48 м юго-западнее дома № 15		0,00/0,00	
92.					Водонасосная станция, общая площадь – 5,3 кв.м.	Пермский край, Куединский район, д. Маркидоновка, 200 м на запад от северо-западной границы		0,00/0,00	
93.					Водонасосная станция, общая площадь – 18,5 кв.м.	Пермский край, Куединский район, с. Федоровск, 200 м на север от северо- восточной границы		0,00/0,00	
94.					Распределительная сеть водопровода, протяженность – 10605 м.	Пермский край, Куединский район, с. Федоровск - Маркидоновка		0,00/0,00	
95.					Водонапорная башня, высота-19,4 м.	Пермский край, Куединский район, д. Маркидоновка, в 600 м на юго-запад от д. 13 по ул. Центральная		0,00/0,00	
96.					Водонапорная башня, высота-19,4 м.	Пермский край, Куединский район, с. Федоровск, в 50 м		0,00/0,00	

						на восток от д. 12 по ул. Зеленая			
--	--	--	--	--	--	--------------------------------------	--	--	--

Глава Куединского района



[Signature]
А.Д. Горбунов

Глава Федоровского сельского поселения



[Signature]

Н.П. Дмитриев

Утвержден
 решениями Земского собрания Куединского района
 Пермского края
 от 19 апреля 2016 г. № 140
 от 07 июня 2016 г. № 154

Утвержден
 Решением Совета депутатов Федоровское сельского
 поселения Куединского района Пермского края
 от 26 октября 2016 г. № 41

**ПЕРЕЧЕНЬ
 ОБЪЕКТОВ МУНИЦИПАЛЬНОЙ СОБСТВЕННОСТИ КУЕДИНСКОГО МУНИЦИПАЛЬНОГО РАЙОНА, ПЕРЕДАВАЕМЫХ
 В СОБСТВЕННОСТЬ ФЕДОРОВСКОГО СЕЛЬСКОГО ПОСЕЛЕНИЯ**

N п/п	Иден-тифи-каци-онны-й код орга-низа-ции в ОКП О	Коды признаков			Полное наименование организации, имущества	Юридический адрес организации, местонахождение имущества	Укрупненная специализация	Балансовая/остаточная стоимость основных фондов (по состоянию на последнюю отчетную дату), тыс. руб.	Средне-списочная численность персонала (по состоянию на последнюю отчетную дату), чел.
		Министерства (ведомства) в ОКОГУ	Территории в ОКАТО	Отрасли народного хозяйства в ОКВЭД					
1	2	3	4	5	6	7	8	9	10
88.					Распределительная сеть водопровода, протяженность – 160 м.	Пермский край, Куединский район, с. Аряж		0,00/0,00	
89.					Водонасосная станция, общая площадь-2 кв.м.	Пермский край, Куединский район, с. Аряж, ул. Центральная, д. 18А		0,00/0,00	
90.					Водонапорная башня, высота-19,4 м.	Пермский край, Куединский район,		0,00/0,00	

						на восток от д. 12 по ул. Зеленая			
--	--	--	--	--	--	--------------------------------------	--	--	--



Глава Куединского района

[Signature]
А.Д. Горбунов



Глава Федоровского сельского поселения

[Signature]
Н.П. Дмитриев

Утвержден
 решением Земского собрания Куединского района
 Пермского края
 от 25 декабря 2015 г. № 96

Утвержден
 решением Совета депутатов Куединского сельского
 поселения Куединского района Пермского края
 09 ноября 2016 г. № 147

**ПЕРЕЧЕНЬ
 ОБЪЕКТОВ МУНИЦИПАЛЬНОЙ СОБСТВЕННОСТИ КУЕДИНСКОГО МУНИЦИПАЛЬНОГО РАЙОНА, ПЕРЕДАВАЕМЫХ
 В СОБСТВЕННОСТЬ КУЕДИНСКОГО СЕЛЬСКОГО ПОСЕЛЕНИЯ**

N п/п	Иден- тифи- каци- онны й код орга- низа- ции в ОКП О	Коды признаков			Полное наименование организации, имущества	Юридический адрес организации, местона- хождение имущества	Укруп- нен- ная специ- ализа- ция	Балансовая/ остаточная стоимость основных фондов (по состоянию на последнюю отчетную дату), тыс. руб.	Средне- списочная числен- ность персонала (по состоянию на последнюю отчетную дату), чел.
		Мини- стерст- ва (ведом- ства) в ОКОГ У	Территории в ОКАТО	Отрасли народного хозяйства в ОКВЭД					
1	2	3	4	5	6	7	8	9	10
892.					Дорога гравийная по ул. им. М. Цветаевой, протяженность-410 м.	Пермский край, Куединский район, п. Куеда, ул. им. М. Цветаевой		0,00/0,00	
893.					Дорога гравийная по ул. Разведчика Н.И. Кузнецова, протяженность-450 м.	Пермский край, Куединский район, п. Куеда		0,00/0,00	
894.					Дорога гравийная по ул. Высоцкого, протяженность-720 м.	Пермский край, Куединский район, п. Куеда, по ул. Высоцкого		0,00/0,00	

895					Дорога гравийная, протяженность-600 м.	Пермский край, Куединский район, п. Куеда, ул. М.С. Ехлакова		0,00/0,00	
896.					Дорога гравийная по ул. им. А. Ахматовой, протяженность-420 м.	Пермский край, Куединский район, п. Куеда, ул. им. А. Ахматовой		0,00/0,00	
897.					Дорога гравийная по ул. Новикова, протяженность-377 м.	Пермский край, Куединский район, п. Куеда, по ул. Высоцкого		0,00/0,00	
898.					Дорога гравийная по ул. Шестакова, протяженность-700 м.	Пермский край, Куединский район, п. Куеда, по ул. Шестакова		0,00/0,00	
899.					Дорога гравийная по ул. Тенистая, протяженность-440 м.	Пермский край, Куединский район, п. Куеда, ул. Тенистая		0,00/0,00	
900.					Дорога гравийная по ул. им. С. Есенина, протяженность-320 м.	Пермский край, Куединский район, п. Куеда, ул. С.А. Есенина		0,00/0,00	
901.					Дорога гравийная по ул. Братьев Кочевых, протяженность – 440 м.	Пермский край, Куединский район, п. Куеда, ул. Братьев Кочевых		0,00/0,00	
902.					Дорога гравийная по ул. Рябиновая, протяженность-370 м.	Пермский край, Куединский район, п. Куеда, по ул. Рябиновая		0,00/0,00	

903.					Дорога гравийная по ул. А.П. Собянина, протяженность-440 м.	Пермский край, Куединский район, п. Куеда, по ул. А.П. Собянина		0,00/0,00	
904.					Сооружение, протяженность-480 м.	Пермский край, Куединский район, п. Куеда, ул. Свердлова		0,00/0,00	
905.					Дорога гравийная по ул. Весенняя, протяженность-667 м.	Пермский край, Куединский район, п. Куеда, ул. Весенняя		0,00/0,00	
906.					Дорога гравийная по ул. Солнечная, протяженность-580 м.	Пермский край, Куединский район, п. Куеда		0,00/0,00	



Глава Куединского района

[Signature]
А.Д. Горбунов



Глава Куединского сельского поселения

[Signature]
П.В. Коноплев

Утвержден
решением Земского собрания Куединского района
Пермского края
от 25 декабря 2015 г. № 96

Утвержден
решением Совета депутатов Куединского сельского
поселения Куединского района Пермского края
09 ноября 2016 г. № 147

**ПЕРЕЧЕНЬ
ОБЪЕКТОВ МУНИЦИПАЛЬНОЙ СОБСТВЕННОСТИ КУЕДИНСКОГО МУНИЦИПАЛЬНОГО РАЙОНА, ПЕРЕДАВАЕМЫХ
В СОБСТВЕННОСТЬ КУЕДИНСКОГО СЕЛЬСКОГО ПОСЕЛЕНИЯ**

N п/п	Иден- тифи- кации онны й код орга- низа- ции в ОКП О	Коды признаков			Полное наименование организации, имущества	Юридический адрес организации, местона- хождение имущества	Укру- пнен- ная спец иа- лизац ия	Балансовая/ остаточная стоимость основных фондов (по состоянию на последнюю отчетную дату), тыс. руб.	Средне- списочная числен- ность персонала (по состоянию на последню ю отчетную дату), чел.
		Мини- стерст ва (ведом ства) в ОКОГ У	Территории в ОКАТО	Отрасли народного хозяйства в ОКВЭД					
1	2	3	4	5	6	7	8	9	10
892.					Дорога гравийная по ул. им. М. Цветаевой, протяженность-410 м.	Пермский край, Куединский район, п. Куеда, ул. им. М. Цветаевой		0,00/0,00	
893.					Дорога гравийная по ул. Разведчика Н.И. Кузнецова, протяженность-450 м.	Пермский край, Куединский район, п. Куеда		0,00/0,00	
894.					Дорога гравийная по ул. Высоцкого, протяженность-720 м.	Пермский край, Куединский район, п. Куеда, по ул. Высоцкого		0,00/0,00	

895					Дорога гравийная, протяженность-600 м.	Пермский край, Куединский район, п. Куеда, ул. М.С. Ехлакова		0,00/0,00	
896.					Дорога гравийная по ул. им. А. Ахматовой, протяженность-420 м.	Пермский край, Куединский район, п. Куеда, ул. им. А. Ахматовой		0,00/0,00	
897.					Дорога гравийная по ул. Новикова, протяженность-377 м.	Пермский край, Куединский район, п. Куеда, по ул. Высоцкого		0,00/0,00	
898.					Дорога гравийная по ул. Шестакова, протяженность-700 м.	Пермский край, Куединский район, п. Куеда, по ул. Шестакова		0,00/0,00	
899.					Дорога гравийная по ул. Тенистая, протяженность-440 м.	Пермский край, Куединский район, п. Куеда, ул. Тенистая		0,00/0,00	
900.					Дорога гравийная по ул. им. С. Есенина, протяженность-320 м.	Пермский край, Куединский район, п. Куеда, ул. С.А. Есенина		0,00/0,00	
901.					Дорога гравийная по ул. Братьев Кочевых, протяженность – 440 м.	Пермский край, Куединский район, п. Куеда, ул. Братьев Кочевых		0,00/0,00	
902.					Дорога гравийная по ул. Рябиновая, протяженность-370 м.	Пермский край, Куединский район, п. Куеда, по ул. Рябиновая		0,00/0,00	

903.					Дорога гравийная по ул. А.П. Собянина, протяженность-440 м.	Пермский край, Куединский район, п. Куеда, по ул. А.П. Собянина		0,00/0,00	
904.					Сооружение, протяженность-480 м.	Пермский край, Куединский район, п. Куеда, ул. Свердлова		0,00/0,00	
905.					Дорога гравийная по ул. Весенняя, протяженность-667 м.	Пермский край, Куединский район, п. Куеда, ул. Весенняя		0,00/0,00	
906.					Дорога гравийная по ул. Солнечная, протяженность-580 м.	Пермский край, Куединский район, п. Куеда		0,00/0,00	



Глава Куединского района

А.Д. Горбунов



Глава Куединского сельского поселения

П.В. Коноплев

Утвержден
 решениями Земского собрания Куединского района
 Пермского края
 от 07 июня 2016 г. № 151
 от 05 октября 2016 г. № 183

Утвержден
 решением Совета депутатов Большеусинского сельского
 поселения Куединского района Пермского края
 от 23 сентября 2016 г. № 108

**ПЕРЕЧЕНЬ
 ОБЪЕКТОВ МУНИЦИПАЛЬНОЙ СОБСТВЕННОСТИ КУЕДИНСКОГО МУНИЦИПАЛЬНОГО РАЙОНА, ПЕРЕДАВАЕМЫХ
 В СОБСТВЕННОСТЬ БОЛЬШЕУСИНСКОГО СЕЛЬСКОГО ПОСЕЛЕНИЯ**

N п/п	Иден- тифи- кации онны й код орга- низа- ции в ОКП О	Коды признаков			Полное наименование организации, имущества	Юридический адрес организации, местона- хождение имущества	Укруп- ненна я специ- ализац ия	Балансовая/ остаточная стоимость основных фондов (по состоянию на последнюю отчетную дату), тыс. руб.	Средне- списочная числен- ность персонала (по состоянию на последню ю отчетную дату), чел.
		Министе- рства (ведомст ва) в ОКОГУ	Территории в ОКАТО	Отрасли народного хозяйства в ОКВЭД					
1	2	3	4	5	6	7	8	9	10
179.					Внеплощадочные сети канализации, протяженность – 344 м.	Пермский край, Куединский район, с. Большая Уса, ул. Коминтерна		0,00/0,00	

180.					Канализация, протяженность-206 м.	Пермский край, Куединский район, с. Большая Уса, ул. Коминтерна, д. 37		0,00/0,00	
181.					Сети водопровода, протяженность – 4117 м.	Пермский край, Куединский район, с. Большая Уса, ул. Дружбы		0,00/0,00	
182.					Сети водопровода, протяженность – 4682 м.	Пермский край, Куединский район, с. Большая Уса, от ул. Держинского		0,00/0,00	
183.					Сети водопровода, протяженность – 4858 м.	Пермский край, Куединский район, д. Дойная, ул. Центральная		0,00/0,00	

Глава Куединского района



А.Д. Горбунов

Глава Большеустьинского сельского поселения



В.А. Азанов

Утвержден
 решениями Земского собрания Куединского района
 Пермского края
 от 07 июня 2016 г. № 151
 от 05 октября 2016 г. № 183

Утвержден
 решением Совета депутатов Большеусинского сельского
 поселения Куединского района Пермского края
 от 23 сентября 2016 г. № 108

**ПЕРЕЧЕНЬ
 ОБЪЕКТОВ МУНИЦИПАЛЬНОЙ СОБСТВЕННОСТИ КУЕДИНСКОГО МУНИЦИПАЛЬНОГО РАЙОНА, ПЕРЕДАВАЕМЫХ
 В СОБСТВЕННОСТЬ БОЛЬШЕУСИНСКОГО СЕЛЬСКОГО ПОСЕЛЕНИЯ**

N п/п	Иден- тифи- кации онны й код орга- низа- ции в ОКП О	Коды признаков			Полное наименование организации, имущества	Юридический адрес организации, местона- хождение имущества	Укруп- ненна я специ- ализац ия	Балансовая/ остаточная стоимость основных фондов (по состоянию на последнюю отчетную дату), тыс. руб.	Средне- списочная числен- ность персонала (по состоянию на последню ю отчетную дату), чел.
		Министе- рства (ведомст ва) в ОКОГУ	Территории в ОКАТО	Отрасли народного хозяйства в ОКВЭД					
1	2	3	4	5	6	7	8	9	10
179.					Внеплощадочные сети канализации, протяженность – 344 м.	Пермский край, Куединский район, с. Большая Уса, ул. Коминтерна		0,00/0,00	

180.					Канализация, протяженность-206 м.	Пермский край, Куединский район, с. Большая Уса, ул. Коминтерна, д. 37		0,00/0,00	
181.					Сети водопровода, протяженность – 4117 м.	Пермский край, Куединский район, с. Большая Уса, ул. Дружбы		0,00/0,00	
182.					Сети водопровода, протяженность – 4682 м.	Пермский край, Куединский район, с. Большая Уса, от ул. Держинского		0,00/0,00	
183.					Сети водопровода, протяженность – 4858 м.	Пермский край, Куединский район, д. Дойная, ул. Центральная		0,00/0,00	



Глава Куединского района

А.Д. Горбунов

Глава Большеусинского сельского поселения

В.А. Азанов



М.П.

Утвержден
решением Земского собрания Куединского района
Пермского края
от 07 июня 2016 г. № 152

Утвержден
решением Совета депутатов Ошьянского сельского
поселения Куединского района Пермского края
от 31 октября 2016 г. № 131


**ПЕРЕЧЕНЬ
ОБЪЕКТОВ МУНИЦИПАЛЬНОЙ СОБСТВЕННОСТИ КУЕДИНСКОГО МУНИЦИПАЛЬНОГО РАЙОНА, ПЕРЕДАВАЕМЫХ
В СОБСТВЕННОСТЬ ОШЬЯНСКОГО СЕЛЬСКОГО ПОСЕЛЕНИЯ**

N п/п	Иден- тифи- каци- онны й код орга- низа- ции в ОКП О	Коды признаков			Полное наименование организации, имущества	Юридический адрес организации, местона- хождение имущества	Укруп- нен- ная специ- ализа- ция	Балансовая/ остаточная стоимость основных фондов (по состоянию на последнюю отчетную дату), тыс. руб.	Средне- списочная числен- ность персонала (по состоянию на последнюю отчетную дату), чел.
		Мини- стерст- ва (ведом- ства) в ОКОГ У	Территории в ОКАТО	Отрасли народного хозяйства в ОКВЭД					
1	2	3	4	5	6	7	8	9	10
61.					Водопровод, протяженность – 293 м.	Пермский край, Куединский район, с. Пантелеевка, ул. Центральная		0,00/0,00	
62.					Артезианская скважина 02/12, глубина – 98 м.	Пермский край, Куединский район, с. Ошья, ул. Зеленая		0,00/0,00	
63.					Сети водопровода, протяженность – 4348 м.	Пермский край, Куединский район, с. Ошья, ул.		0,00/0,00	

						Северная			
64.					Артезианская скважина № 6642, глубина – 80 м.	Пермский край, Куединский район, с. Ошья, ул. Полевая, 200 м. на юг от д. № 11		0,00/0,00	
65.					Сети водопровода, протяженность – 1480 м.	Пермский край, Куединский район, с. Пантелеевка, ул. Молодежная		0,00/0,00	
66.					Сети водопровода, протяженность – 6932 м.	Пермский край, Куединский район, д. Узяр		0,00/0,00	
67.					Сети водопровода, протяженность – 2200 м.	Пермский край, Куединский район, с. Ошья, ул. Зеленая		0,00/0,00	




Глава Куединского района

 А.Д. Горбунов



Глава Ошынского сельского поселения

 П.А. Килин

Утвержден
решением Земского собрания Куединского района
Пермского края
от 07 июня 2016 г. № 152

Утвержден
решением Совета депутатов Ошьянского сельского
поселения Куединского района Пермского края
от 31 октября 2016 г. № 131

**ПЕРЕЧЕНЬ
ОБЪЕКТОВ МУНИЦИПАЛЬНОЙ СОБСТВЕННОСТИ КУЕДИНСКОГО МУНИЦИПАЛЬНОГО РАЙОНА, ПЕРЕДАВАЕМЫХ
В СОБСТВЕННОСТЬ ОШЬЯНСКОГО СЕЛЬСКОГО ПОСЕЛЕНИЯ**

N п/п	Иден- тифи- кации онны й код орга- низа- ции в ОКП О	Коды признаков			Полное наименование организации, имущества	Юридический адрес организации, местона- хождение имущества	Укруп- нен- ная специ- ализа- ция	Балансовая/ остаточная стоимость основных фондов (по состоянию на последнюю отчетную дату), тыс. руб.	Средне- списочная числен- ность персонала (по состоянию на последнюю отчетную дату), чел.
		Мини- стерст- ва (ведом- ства) в ОКОГУ	Территории в ОКАТО	Отрасли народного хозяйства в ОКВЭД					
1	2	3	4	5	6	7	8	9	10
61.					Водопровод, протяженность – 293 м.	Пермский край, Куединский район, с. Пантелеевка, ул. Центральная		0,00/0,00	
62.					Артезианская скважина 02/12, глубина – 98 м.	Пермский край, Куединский район, с. Ошья, ул. Зеленая		0,00/0,00	
63.					Сети водопровода, протяженность – 4348 м.	Пермский край, Куединский район, с. Ошья, ул.		0,00/0,00	

						Северная			
64.					Артезианская скважина № 6642, глубина – 80 м.	Пермский край, Куединский район, с. Ошья, ул. Полевая, 200 м. на юг от д. № 11		0,00/0,00	
65.					Сети водопровода, протяженность – 1480 м.	Пермский край, Куединский район, с. Пантелеевка, ул. Молодежная		0,00/0,00	
66.					Сети водопровода, протяженность – 6932 м.	Пермский край, Куединский район, д. Узяр		0,00/0,00	
67.					Сети водопровода, протяженность – 2200 м.	Пермский край, Куединский район, с. Ошья, ул. Зеленая		0,00/0,00	



Глава Куединского района

[Signature]
А.Д. Горбунов



Глава Ошьянского сельского поселения

[Signature]
П.А. Килин

Утвержден
 решением Земского собрания Куединского района
 Пермского края
 от 18 ноября 2016 г. № 193

Утвержден
 решением Совета депутатов Талмазского сельского
 поселения Куединского района Пермского края
 от 18 ноября 2016 г. № 110

**ПЕРЕЧЕНЬ
 ОБЪЕКТОВ МУНИЦИПАЛЬНОЙ СОБСТВЕННОСТИ КУЕДИНСКОГО МУНИЦИПАЛЬНОГО РАЙОНА, ПЕРЕДАВАЕМЫХ
 В СОБСТВЕННОСТЬ ТАЛМАЗСКОГО СЕЛЬСКОГО ПОСЕЛЕНИЯ**

N п/п	Идентификационный код организации в ОКПО	Коды признаков			Полное наименование организации, имущества	Юридический адрес организации, местонахождение имущества	Укрупненная специализация	Балансовая/остаточная стоимость основных фондов (по состоянию на последнюю отчетную дату), тыс. руб.	Средне-численность персонала (по состоянию на последнюю отчетную дату), чел.
		Министерства (ведомства) в ОКОГУ	Территории в ОКАТО	Отрасли народного хозяйства в ОКВЭД					
1	2	3	4	5	6	7	8	9	10
177.					Здание бывшего детского сада, с четырьмя хол. пристроями, котельной, забором, колодцем, общая площадь – 409,9 кв.м..	Пермский край, Куединский район, с. Землягаши, ул. Центральная, д. 4		125807,12/1869,38	

Глава Куединского района

 А.Д. Горбунов



Глава Талмазского сельского поселения

 Л.Н. Мальцев



Утвержден
решением Земского собрания Куединского района
Пермского края
от 18 ноября 2016 г. № 193

Утвержден
решением Совета депутатов Талмазского сельского
поселения Куединского района Пермского края
от 18 ноября 2016 г. № 110

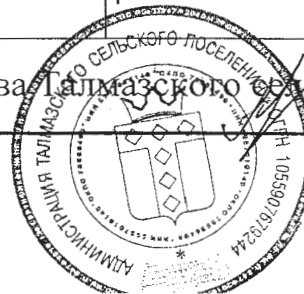
**ПЕРЕЧЕНЬ
ОБЪЕКТОВ МУНИЦИПАЛЬНОЙ СОБСТВЕННОСТИ КУЕДИНСКОГО МУНИЦИПАЛЬНОГО РАЙОНА, ПЕРЕДАВАЕМЫХ
В СОБСТВЕННОСТЬ ТАЛМАЗСКОГО СЕЛЬСКОГО ПОСЕЛЕНИЯ**

N п/п	Идентификационный код организации в ОКПО	Коды признаков			Полное наименование организации, имущества	Юридический адрес организации, местонахождение имущества	Укрупненная специализация	Балансовая/остаточная стоимость основных фондов (по состоянию на последнюю отчетную дату), тыс. руб.	Средне-списочная численность персонала (по состоянию на последнюю отчетную дату), чел.
		Министерства (ведомства) в ОКОГУ	Территории в ОКАТО	Отрасли народного хозяйства в ОКВЭД					
1	2	3	4	5	6	7	8	9	10
177.					Здание бывшего детского сада, с четырьмя хол. пристроями, котельной, забором, колодцем, общая площадь – 409,9 кв.м..	Пермский край, Куединский район, с. Земплягаш, ул. Центральная, д. 4		125807,12/1869,38	

Глава Куединского района
 А.Д. Горбунов



Глава Талмазского сельского поселения
 Л.Н. Мальцев




Утвержден
решением Земского собрания Куединского района
Пермского края
от 17 ноября 2016 г. № 192

Утвержден
решением Совета депутатов Нижнесавинского сельского
поселения Куединского района Пермского края
от 18 ноября 2016 г. № 99

**ПЕРЕЧЕНЬ
ОБЪЕКТОВ МУНИЦИПАЛЬНОЙ СОБСТВЕННОСТИ КУЕДИНСКОГО МУНИЦИПАЛЬНОГО РАЙОНА, ПЕРЕДАВАЕМЫХ
В СОБСТВЕННОСТЬ НИЖНЕСАВИНСКОГО СЕЛЬСКОГО ПОСЕЛЕНИЯ**

N п/п	Идентификационный код организации в ОКПО	Коды признаков			Полное наименование организации, имущества	Юридический адрес организации, местонахождение имущества	Укрупненная специализация	Балансовая/остаточная стоимость основных фондов (по состоянию на последнюю отчетную дату), тыс. руб.	Средне-численность персонала (по состоянию на последнюю отчетную дату), чел.
		Министерства (ведомства) в ОКОГУ	Территории в ОКАТО	Отрасли народного хозяйства в ОКВЭД					
1	2	3	4	5	6	7	8	9	10
47.					Теплотрасса, протяженность – 512 м.	Пермский край, Куединский район, с. 3 Госконезавод Центральная Усадьба		0,00/0,00	

Глава Куединского района




А.Д. Горбунов

Глава Нижнесавинского сельского поселения



В.Д. Горбунов

Утвержден
 решением Земского собрания Куединского района
 Пермского края
 от 17 ноября 2016 г. № 192

Утвержден
 решением Совета депутатов Нижнесавинского сельского
 поселения Куединского района Пермского края
 от 18 ноября 2016 г. № 99

**ПЕРЕЧЕНЬ
 ОБЪЕКТОВ МУНИЦИПАЛЬНОЙ СОБСТВЕННОСТИ КУЕДИНСКОГО МУНИЦИПАЛЬНОГО РАЙОНА, ПЕРЕДАВАЕМЫХ
 В СОБСТВЕННОСТЬ НИЖНЕСАВИНСКОГО СЕЛЬСКОГО ПОСЕЛЕНИЯ**

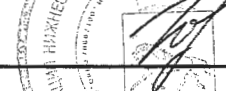
N п/п	Идентификационный код организации в ОКПО	Коды признаков			Полное наименование организации, имущества	Юридический адрес организации, местонахождение имущества	Укрупненная специализация	Балансовая/остаточная стоимость основных фондов (по состоянию на последнюю отчетную дату), тыс. руб.	Средне-списочная численность персонала (по состоянию на последнюю отчетную дату), чел.
		Министерства (ведомства) в ОКОГУ	Территории в ОКАТО	Отрасли народного хозяйства в ОКВЭД					
1	2	3	4	5	6	7	8	9	10
47.					Теплотрасса, протяженность – 512 м.	Пермский край, Куединский район, с. 3 Госконезавод Центральная Усадьба		0,00/0,00	

Глава Куединского района


 А. Д. Горбунов



Глава Нижнесавинского сельского поселения


 В. Д. Горбунов

