

ГЛАВА
МУНИЦИПАЛЬНОГО РАЙОНА –
ГЛАВА АДМИНИСТРАЦИИ
ДОБРЯНСКОГО МУНИЦИПАЛЬНОГО
РАЙОНА ПЕРМСКОГО КРАЯ

ул.Советская, д.14, г.Добрянка
Пермский край, 618740
тел. (34265) 2-68-60; факс 2-54-60
E-mail: admdob@perm.ru
ОКПО 78889061 ОГРН 1065914000448
ИНН/КПП 5914020827/591401001

Председателю Законодательного
Собрания Пермского края
В.А. Сухих

12.07.2013 № СЭД-01-01-17-485

На № _____ от _____


**О представлении документов
при внесении законопроекта**

Уважаемый Валерий Александрович!

В соответствии со статьей 8 Закона Пермской области от 28.02.1996 № 416-67 (ред. от 05.03.2013) «Об административно-территориальном устройстве Пермского края», руководствуясь Законом Пермского края от 06.03.2007 № 7-ПК «О порядке рассмотрения, принятия и обнародования законов Пермского края», направляем Вам на рассмотрение документы согласно приложению.

Просим рассмотреть вопрос на очередном заседании Законодательного Собрания Пермского края в двух чтениях.

- Приложение: 1. Проект постановления Законодательного Собрания Пермского края «О внесении изменений в Закон Пермского края «Об установлении административно-территориальных границ населенных пунктов Добрянского муниципального района» на 1 л. в 1 экз.;
2. Проект закона Пермского края «О внесении изменений в Закон Пермского края «Об установлении административно-территориальных границ населенных пунктов Добрянского муниципального района» на 2 л. в 1 экз.;
3. План – карта границ населенного пункта деревни Мохово на 11 л. в 1 экз.
4. Пояснительная записка к проекту закона на 2 л. в 1 экз.;
5. Решение Думы Полазненского городского поселения от 27.06.2013 № 552 «Об изменении границ д. Мохово Полазненского городского поселения Добрянского муниципального района Пермского края» на 2 л. в 1 экз.;



6. Перечень Законов Пермского края, требующих внесения изменений, дополнений или отмены в случае принятия закона на 1 л. в 1 экз.;
7. Письмо первого заместителя главы администрации Добрянского муниципального района от 04.07.2013 № СЭД-01-01-17-444 «О согласовании проекта закона Пермского края об изменении границ д. Мохово» на 4 л. в 1 экз.;
8. Письмо администрации Полазненского городского поселения о согласовании проекта закона Пермского края от 08.07.2013 № 1931/3-08 на 1 л. в 1 экз.;

Глава муниципального района –
глава администрации Добрянского
муниципального района



К.В. Лызов

ПРОЕКТ

ПОСТАНОВЛЕНИЕ
ЗАКОНОДАТЕЛЬНОЕ СОБРАНИЕ ПЕРМСКОГО КРАЯ

№

**О проекте закона Пермского края
«О внесении изменений в Закон
Пермского края «Об установлении
административно-территориальных
границ населенных пунктов
Добрянского муниципального
района»**

Законодательное Собрание Пермского края ПОСТАНОВЛЯЕТ:

1. Принять проект закона Пермского края «О внесении изменений в Закон Пермского края «Об установлении административно-территориальных границ населенных пунктов Добрянского муниципального района»» в первом чтении.
2. Создать рабочую группу по подготовке вышеназванного законопроекта ко второму чтению в следующем составе:
 - 1) _____;
 - 2) _____.
3. Установить срок подачи поправок до «_____» _____ 2013 г.
4. Контроль за исполнением постановления возложить на комитет Законодательного Собрания Пермского края по (государственной политике и местному самоуправлению).
5. Настоящее постановление вступает в силу со дня его принятия.

Председатель
Законодательного Собрания

В.А. Сухих

ПРОЕКТ

внесен главой Добрянского
муниципального района –
главой администрации
Добрянского муниципального района

ПЕРМСКИЙ КРАЙ

ЗАКОН

**«О ВНЕСЕНИИ ИЗМЕНЕНИЙ В ЗАКОН ПЕРМСКОГО КРАЯ
«ОБ УСТАНОВЛЕНИИ АДМИНИСТРАТИВНО-ТЕРРИТОРИАЛЬНЫХ
ГРАНИЦ НАСЕЛЕННЫХ ПУНКТОВ ДОБРЯНСКОГО
МУНИЦИПАЛЬНОГО РАЙОНА»**

Принят
Законодательным Собранием
Пермского края

Статья 1. Внести в Закон Пермского края от 12.05.2006 № 3019-680 «Об установлении административно-территориальных границ Добрянского муниципального района» («Российская газета», № 105, 19.05.2006 года, Бюллетень Законодательного Собрания и администрации Пермской области», № 6, 13 июня 2006 года) следующие изменения:

1. Изложить статью 18 в новой редакции:

«Статья 18. Описание административно-территориальных границ деревни Мохово Полазненского городского поселения

1. Установить административно-территориальные границы населенного пункта деревня Мохово Полазненского городского поселения площадью 107,28 га согласно акту описания и картографическому материалу.

2. Описание границ населенного пункта д. Мохово начато с т. А: расположена в западной части, на грунтовой дороге.

От т. А. граница населенного пункта идет в восточном направлении вдоль дороги до развилки дорог, далее по дороге на север и меняет направление на северо-западное вдоль садоводческого товарищества «Буровик» до дороги; вдоль дороги на восток пересекает узкую полосу сенокоса и упирается в дорогу, затем вдоль дороги в северо-западном направлении до т. Б.

От т. Б в восточном направлении 1000 м до пересечения с автодорогой; далее в южном направлении вдоль дороги до т. В.

От т. В в восточном направлении 400 м до т. Г.

От т. Г. в юго-восточном направлении 470 м до т. Д.

От т. Д в юго-западном направлении вдоль административной границы п.

Полазна до автодороги, затем по северным и восточным границам землепользователей с кадастровыми номерами 59:18:3600201:32, 59:18:3600201:58, 59:18:3600201:56, 59:18:3600201:2 до т. Е.

От т. Е в северо-западном направлении вдоль дороги, далее в северном и северо-восточном направлении по границе земель запаса и по северной стороне границы лесного массива в западном направлении на север, пересекая две автодороги и идет до т. А.

2. Изложить статью 117 в новой редакции:

«Статья 117. О переводе земель населенных пунктов в категорию земель поселений

В связи с установлением границ населенных пунктов перевести земли населенных пунктов, указанных в статьях 13, 18, 54 и 63 настоящего Закона, из категорий: «земли сельскохозяйственного назначения», «земли запаса», «земли промышленности, энергетики, транспорта, связи, радиовещания, телевидения, информатики, земли для обеспечения космической деятельности, земли обороны, безопасности и земли иного специального назначения» в категорию «земли населенных пунктов»».

Статья 2. Настоящий Закон вступает в силу через десять дней после дня его официального опубликования.

Губернатор
Пермского края
В.Ф. БАСАРГИН

ПОЯСНИТЕЛЬНАЯ ЗАПИСКА

к проекту Закона Пермского края «О внесении изменений в Закон Пермского края «Об установлении административно-территориальных границ населенных пунктов Добрянского муниципального района»»

Решением Думы Полазненского городского поселения от 27.09.2012 г. № 468 утвержден Генеральный план Полазненского городского поселения, разработанный Центральным научно-исследовательским институтом Российской академии архитектуры и строительных наук (ЦНИИП градостроительства РААСН), который был согласован Правительством Пермского края 05 мая 2012 года, и получил положительное заключение (прилагается в составе карты-плана населенного пункта).

В Генеральном плане планируется расширение деревни Мохово до берега Камского водохранилища. Первый этап расширения д. Мохово связан с реализацией закона Пермского края от 01.12.2011 года № 871-ПК «О бесплатном предоставлении земельных участков многодетным семьям в Пермском крае».

Включение земель, пригодных для жилищного строительства и прилегающей территории в границы населенного пункта, необходимо для изменения категории земель в земли населенных пунктов для дальнейшей разработки проектной документации по планировке и застройке территории, землеустроительной документации, обеспечению инженерной и транспортной инфраструктурой с целью предоставления земельных участков многодетным семьям. Территория, пригодная для жилищного строительства, расположена на землях запаса вдоль дороги Полазна – Мохово (ул. Раздольная), а так же на землях сельскохозяйственного назначения, которые длительное время не используются по своему назначению.

Генеральным планом Полазненского городского поселения предусмотрена на отводимой территории размещение зоны объектов социального и общественного назначения.

Населенный пункт деревня Мохово полностью расположен в административно-территориальных границах Полазненского городского поселения, на расстоянии 2,5 км северо-западнее центральной части п. Полазна, и в 500 метрах от берега Камского водохранилища.

Площадь деревни Мохово составляет - 55,19 га, на данный момент там проживает 60 человек, ведется индивидуальное жилищное строительство по ранее разработанным проектам планировки и застройки. Населенный пункт связан автомобильной дорогой с административным центром городского поселения - п. Полазна. Объектами социальной инфраструктуры не обеспечен.

В населенном пункте имеются централизованные электро-, водо-, газоснабжение.

В д. Мохово проведен газ, поставщиком природного газа является ООО «Газпром межрегионгаз Пермь», транспортировкой и обслуживанием сетей занимается ЗАО «Газпром газораспределение Пермь».

Обслуживание сетей электроснабжения осуществляет ОАО «МРСК Урала»- филиал «Пермэнерго», распределительная сеть выполнена на напряжение 0,4 и 10- кв от ПС Полазна.

Водоснабжение д. Мохово осуществляется с подруслового водозабора «Черный Исток», расположенного на берегу Камского водохранилища в 6 км. от д. Мохово.

Основные услуги телефонной связи предоставляет ООО «Уралсвязьинформ», каждый абонент может пользоваться возможностями общероссийских и международных связей, услугами электронной почты, «ИНТЕРНЕТ», мобильной связью различных операторов сотовой связи.

В Генеральном плане планируемая площадь развития д. Мохово составляет 133,7 га. На первом этапе расширения д. Мохово общая площадь населенного пункта увеличится на 52,09 га и составит 107,28 га, из них: 37,59 га земли запаса, 0,75 га земли населенных пунктов, 5,73 га земли сельскохозяйственного назначения, 8,02 га земли промышленности.

В границу д. Мохово войдет садоводческое товарищество «Подстанция», промышленные объекты: База текущего ремонта бурового оборудования для нефтяных скважин ООО Буровая компания «Евразия», ИП Петровых, предприятия по переработке древесины, авторемонтная мастерская. Часть населения работает на вышеуказанных предприятиях, часть на предприятиях в п. Полазна.

Думой Полазненского городского поселения принято решение от 27.06.2013 № 552 «Об изменении границ д. Мохово Полазненского городского поселения Добрянского муниципального района Пермского края» о возможности и целесообразности изменения границы населенного пункта д.Мохово Полазненского городского поселения (решение прилагается).

Глава Добрянского муниципального района –
глава администрации Добрянского
муниципального района



К.В. Лызов



ДУМА
ПОЛАЗНЕНСКОГО ГОРОДСКОГО ПОСЕЛЕНИЯ
ДОБРЯНСКОГО МУНИЦИПАЛЬНОГО РАЙОНА ПЕРМСКОГО КРАЯ

РЕШЕНИЕ

27.06.2013

№ 552

Об изменении границ д. Мохово
Полазненского городского поселения Добрянского муниципального
района Пермского края

В целях реализации генерального плана Полазненского городского поселения, исполнения Закона Пермского края от 01.12.2011 № 871-ПК «О бесплатном предоставлении земельных участков многодетным семьям в Пермском крае», в соответствии со статьей 8 Закона Пермской области от 28.02.1996 № 416-67 «Об административно-территориальном устройстве Пермского края», Федеральным законом от 19.07.2011 № 246-ФЗ «О переводе земель или земельных участков из одной категории в другую», статьей 7 Устава муниципального образования Полазненское городское поселение, Дума Полазненского городского поселения

РЕШАЕТ:

1. Считать возможным и целесообразным изменение границы населенного пункта деревня Мохово Полазненского городского поселения Добрянского муниципального района Пермского края с включением в границы земельных участков общей площадью 52,09 га с изменением категорий земель на категорию «Земли населенных пунктов» согласно Приложениям (1,2).

2. Поручить Администрации Полазненского городского поселения обратиться в Администрацию Добрянского муниципального района по вопросу подготовки и сопровождения соответствующего пакета документов в Законодательное собрание края.

Глава городского поселения,
Председатель Думы
Полазненского городского поселения



А.Н.Новожилов

ЭКСПЛИКАЦИЯ

на землях населенного пункта д. Мохово Полазненского городского поселения
Добрянского муниципального района Пермского края

№ п/п	Категория земель	Существующая площадь д.Мохово	Испрашиваемая площадь под расширение д. Мохово га
1	Земли сельскохозяйственного назначения		5,73
2	Земли промышленности		8,02
3	Земли населенных пунктов	55,19	0,75
4	Земли запаса		37,59
	Итого:	55,19	52,09

Общая площадь
д. Мохово - 107,28 га

ПЕРЕЧЕНЬ

Законов Пермского края (Пермской области, Коми-Пермяцкого автономного округа), требующих внесения изменений, дополнений или отмены в случае принятия закона

Принятие проекта закона Пермского края «О внесении изменений в Закон Пермского края «Об установлении административно-территориальных границ населенных пунктов Добрянского муниципального района» не требует признания утратившими силу, изменения, дополнения, отмены или принятия законов Пермского края.



**ПЕРВЫЙ
ЗАМЕСТИТЕЛЬ
ГЛАВЫ ДОБРЯНСКОГО
МУНИЦИПАЛЬНОГО РАЙОНА
ПЕРМСКОГО КРАЯ**

ул.Созетская, д.14, г.Добрянка
Пермский край. 618740
тел. (34265) 2-68-60; факс 2-54-60
E-mail: admndobr@perm.ru
ОКПО 78889061 ОГРН 1065914000448
ИНН/КПП 5914020827/591401001

04.07.2013 № СЭД-01-01-17-444

Главе администрации
Полазненского городского
поселения
О.А. Мартюшеву

На № _____ от _____

**О согласовании проекта
Закона Пермского края об
изменении границ д. Мохово**

Уважаемый Олег Александрович!

Направляю в Ваш адрес проект закона Пермского края «О внесении изменений в Закон Пермского края «Об установлении административно-территориальных границ населенных пунктов Добрянского муниципального района»». Прошу в кратчайшие сроки рассмотреть и согласовать законопроект, для дальнейшего направления в Законодательное Собрание Пермского края.

Приложение: на 4 л. в 1 экз.

 Н.Н. Поздеев

07/12/2014



**АДМИНИСТРАЦИЯ
ПОЛАЗНЕНСКОГО ГОРОДСКОГО ПОСЕЛЕНИЯ
ДОБРЯНСКОГО МУНИЦИПАЛЬНОГО РАЙОНА
ПЕРМСКОГО КРАЯ**

Ул. Дружбы, д. 4-а, п. Полазна, 618703
Тел. (34265) 7-55-50, факс (34265) 7-55-50
E-mail: admropolazna@mail.ru
ОКПО 78884715, ОГРН 1055905058615
ИНН/КПП 5914020680/591401001

08.07.2013 № 1034/3-22

На № 26-01-01-17-99 от 08.07.2013

Первому заместителю главы
Добрянского
муниципального района
Н.Н. Поздееву

Уважаемый Николай Николаевич!

Законопроект «О внесении изменений в Закон Пермского края «Об установлении административно-территориальных границ населенных пунктов Добрянского муниципального района» рассмотрен и согласован.

Глава администрации

О.А. Мартюшев

Администрация Добрянского
муниципального района
Пермского края
09.07.2013
09.07.2013 44-2340

Утверждаю:

Глава Администрации Полазненского
городского поселения

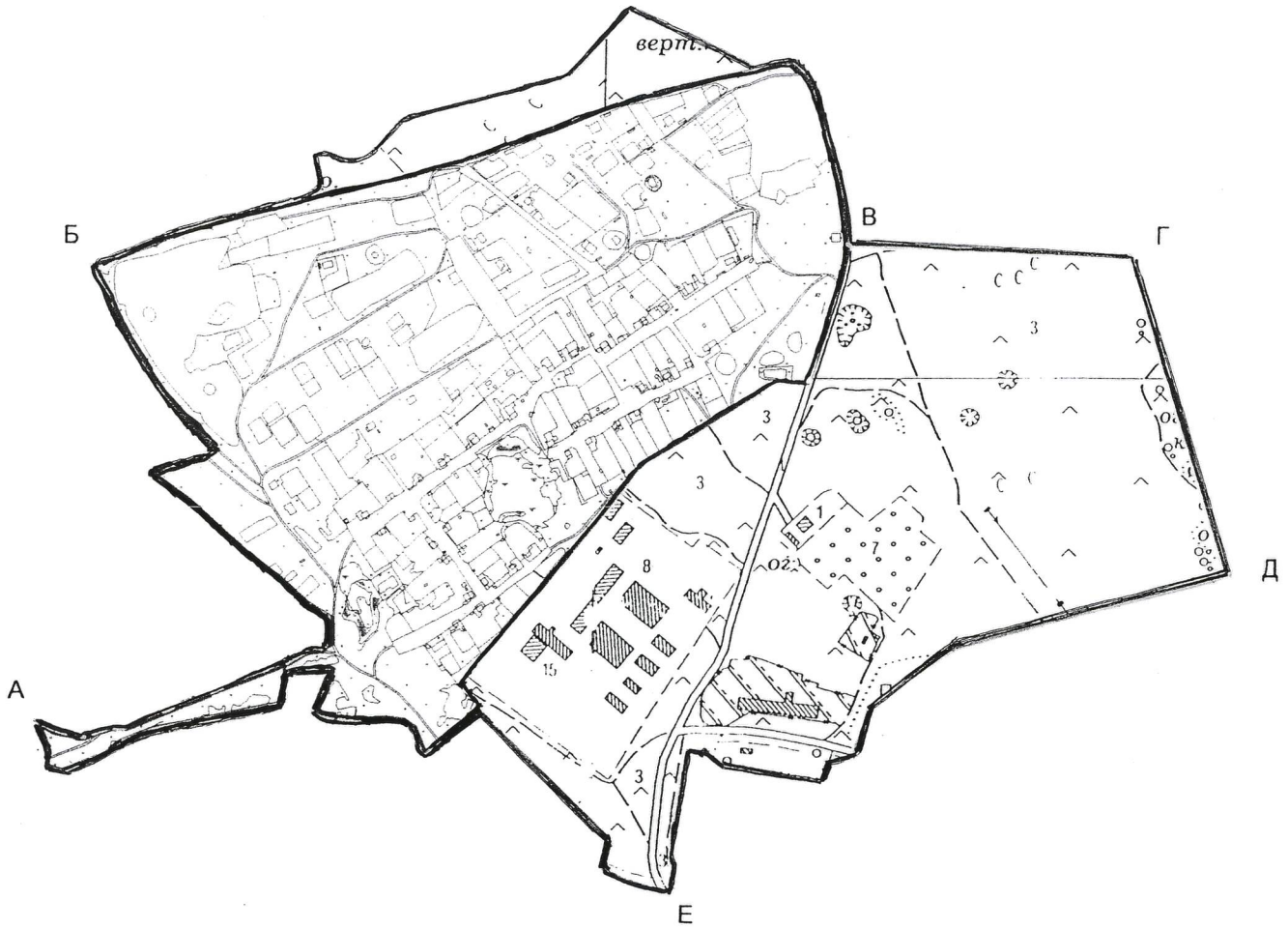
О.А. Мартюшев

2013г.



ПЛАН-КАРТА

границ населенного пункта д. Мохово

Масштаб 1:10000



Условные обозначения:

-  существующая граница д. Мохово
-  проектируемая граница д. Мохово

Исполнитель:

кадастровый инженер

 - Н.И. Чернова

ЭКСПЛИКАЦИЯ

на землях населенного пункта д. Мохово Полазненского городского поселения
Добрянского муниципального района Пермского края

№ п/п	Категория земель	Существующая площадь д.Мохово	Испрашиваемая площадь Под расширение д. Мохово га
1	Земли сельскохозяйственного назначения		5,73
2	Земли промышленности		8,02
3	Земли населенных пунктов	55,19	0,75
4	Земли запаса		37,59
	Итого:	55,19	52,09

Общая площадь

д. Мохово - 107,28 га

Описание административно-территориальных границ деревни Мохово Полазненского городского поселения

1. Установить административно-территориальные границы населенного пункта деревня Мохово Полазненского городского поселения площадью 107,28 га согласно акту описания и картографическому материалу.

2. Описание границ населенного пункта д. Мохово начато с т. А: расположена в западной части, на грунтовой дороге.

От т. А. граница населенного пункта идет в восточном направлении вдоль дороги до развилки дорог, далее по дороге на север и меняет направление на северо-западное вдоль садоводческого товарищества «Буровик» до дороги; вдоль дороги на восток пересекает узкую полосу сенокоса и упирается в дорогу, затем вдоль дороги в северо-западном направлении до т. Б.

От т. Б в восточном направлении 1000 м до пересечения с автодорогой; далее в южном направлении вдоль дороги до т. В.

От т. В в восточном направлении 400 м до т. Г.

От т. Г. в юго-восточном направлении 470 м до т. Д.

От т. Д в юго-западном направлении вдоль административной границы п. Полазна до автодороги, затем по северным и восточным границам землепользователей с кадастровыми номерами 59:18:3600201:32, 59:18:3600201:58, 59:18:3600201:56, 59:18:3600201:2 до т. Е.

От т. Е в северо-западном направлении вдоль дороги, далее в северном и северо-восточном направлении по границе земель запаса и по северной стороне границы лесного массива в западном направлении на север, пересекая две автодороги и идет до т. А.

ПОЯСНИТЕЛЬНАЯ ЗАПИСКА

к плану – карте границ населенного пункта д. Мохово

Решением Думы Полазненского городского поселения от 27.09.2012 г. № 468 утвержден Генеральный план Полазненского городского поселения, разработанный Центральным научно-исследовательским институтом Российской академии архитектуры и строительных наук (ЦНИИП градостроительства РААСН), который был согласован Правительством Пермского края 05 мая 2012 года, и получил положительное заключение (прилагается в составе карты-плана населенного пункта).

В Генеральном плане планируется расширение деревни Мохово до берега Камского водохранилища. Первый этап расширения д. Мохово связан с реализацией закона Пермского края от 01.12.2011 года № 871- ПК «О бесплатном предоставлении земельных участков многодетным семьям в Пермском крае».

Включение земель, пригодных для жилищного строительства и прилегающей территории в границы населенного пункта, необходимо для изменения категории земель в земли населенных пунктов для дальнейшей разработки проектной документации по планировке и застройке территории, землеустроительной документации, обеспечению инженерной и транспортной инфраструктурой с целью предоставления земельных участков многодетным семьям. Территория, пригодная для жилищного строительства, расположена на землях запаса вдоль дороги Полазна – Мохово (ул. Раздольная), а так же на землях сельскохозяйственного назначения, которые длительное время не используются по своему назначению.

Генеральным планом Полазненского городского поселения предусмотрена на отводимой территории размещение зоны объектов социального и общественного назначения.

Населенный пункт деревня Мохово полностью расположен в административно-территориальных границах Полазненского городского поселения, на расстоянии 2,5 км северо- западнее центральной части п. Полазна, и в 500 метрах от берега Камского водохранилища.

Площадь деревни Мохово составляет - 55,19 га, на данный момент там проживает 60 человек , ведется индивидуальное жилищное строительство по ранее разработанным проектам планировки и застройки. Населенный пункт связан автомобильной дорогой с административным центром городского поселения- п. Полазна. Объектами социальной инфраструктуры не обеспечен.

В населенном пункте имеются централизованные электро-, водо-, газоснабжение.

В д. Мохово проведен газ, поставщиком природного газа является ООО «Газпром межрегионгаз Пермь», транспортировкой и обслуживанием сетей занимается ЗАО «Газпром газораспределение Пермь».

Обслуживание сетей электроснабжения осуществляет ОАО «МРСК Урала»- филиал «Пермэнерго», распределительная сеть выполнена на напряжение 0,4 и 10- кв от ПС Полазна.

Водоснабжение д. Мохово осуществляется с подруслового водозабора «Черный Исток», расположенного на берегу Камского водохранилища в 6 км. от д. Мохово.

Основные услуги телефонной связи предоставляет ООО «Уралсвязьинформ», каждый абонент может пользоваться возможностями общероссийских и

международных связей, услугами электронной почты, «ИНТЕРНЕТ», мобильной связью различных операторов сотовой связи.

В Генеральном плане планируемая площадь развития д. Мохово составляет 133,7 га. На первом этапе расширения д. Мохово общая площадь населенного пункта увеличится на 52,09 га и составит 107,28 га, из них: 37,59 га земли запаса, 0,75 га земли населенных пунктов, 5,73 га земли сельскохозяйственного назначения, 8,02 га земли промышленности.

В границу д. Мохово войдет садоводческое товарищество «Подстанция», промышленные объекты: База текущего ремонта бурового оборудования для нефтяных скважин ООО Буровая компания «Евразия», ИП Петровых, предприятия по переработке древесины, авторемонтная мастерская. Часть населения работает на вышеуказанных предприятиях, часть на предприятиях в п. Полазна.

Думой Полазненского городского поселения принято решение от 27.06.2013 № 552 «Об изменении границ д. Мохово Полазненского городского поселения Добрянского муниципального района Пермского края» о возможности и целесообразности изменения границы населенного пункта д.Мохово Полазненского городского поселения (решение прилагается).



ДУМА
ПОЛАЗНЕНСКОГО ГОРОДСКОГО ПОСЕЛЕНИЯ
ДОБРЯНСКОГО МУНИЦИПАЛЬНОГО РАЙОНА ПЕРМСКОГО КРАЯ

РЕШЕНИЕ

27.09.2012

№ 468

Об утверждении Генерального плана
Полазненского городского поселения

В целях обеспечения устойчивого развития территории Полазненского городского поселения, в соответствии со ст. 24, 26 Градостроительного кодекса Российской Федерации, Дума Полазненского городского поселения

РЕШАЕТ:

1. Утвердить генеральный план Полазненского городского поселения, включающий в себя:

1) Положение о территориальном планировании Полазненского городского поселения;

2) графические материалы:

- карту функционального зонирования;

- карту зон планируемого размещения объектов капитального строительства;

- карту существующих и планируемых границ населенных пунктов, основных планировочных решений;

- карту инженерного обустройства территории.

2. Рекомендовать администрации Полазненского городского поселения:

2.1. до 01.11.2012 Генеральный план Полазненского городского поселения и материалы по его обоснованию направить в уполномоченные государственные органы;

2.2. разработать план реализации Генерального плана поселения с учетом реальных возможностей бюджета поселения;

2.3. подготовить проект Правил землепользования и застройки Полазненского городского поселения с учетом положений Генерального плана поселения;

3. Разместить настоящее решение и Генеральный план поселения на официальном сайте Полазненского городского поселения в сети Интернет.

4. Контроль за исполнением решения возложить на главу администрации Полазненского городского поселения.

Глава городского поселения
председатель Думы Полазненского
городского поселения



А.Н. Новожилов

Фрагмент генплана Полазненского поселения

М 1:10000

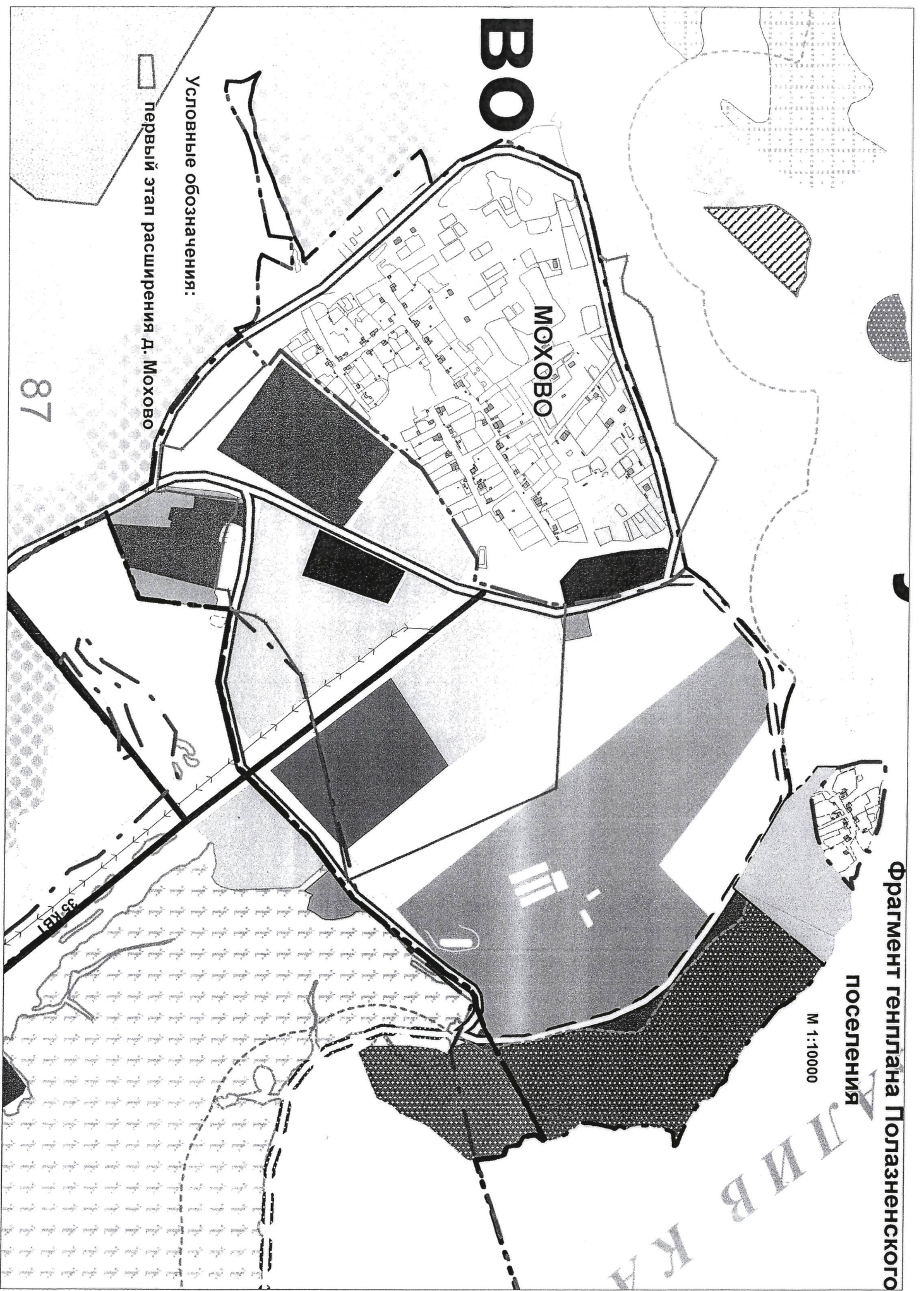
В
О

МОХОВО

Условные обозначения:

 первый этап расширения д. Мохово

87



7

ЗАКЛЮЧЕНИЕ №
о результатах публичных слушаний

10.07.2012

п. Полазна

Публичные слушания назначены распоряжением главы Полазненского городского поселения Добрянского муниципального района Пермского края от 22.05.2012г. № 15 - р

Тема публичных слушаний: «Обсуждение проекта генерального плана Полазненского городского поселения».


Дата и время проведения публичных слушаний 10 июля 2012 года в 17.00 часов.

№	Вопросы, вынесенные на обсуждение	Предложения и замечания	Итоги рассмотрения вопроса
1	Обсуждение проекта генерального плана Полазненского городского поселения Добрянского муниципального района	Предложения от граждан и юридических лиц согласно протоколу от 10.07.2012г.	Публичные слушания по проекту Генерального плана Полазненского городского поселения признать состоявшимися. Рекомендовать главе Полазненского городского поселения утвердить проект Генерального плана.

Председатель комиссии
по проведению публичных слушаний
Полазненского городского поселения


Д.Н. Внутских

Секретарь комиссии


Н.Н.Иванова

ПРОТОКОЛ
публичных слушаний по проекту генерального плана Полазненского
городского поселения

10.07.2012г.
17.00 ч.

п.Полазна
ул.Дружбы,4а

Публичные слушания назначены распоряжением главы Полазненского городского поселения Добрянского муниципального района Пермского края от 22.05.2012г. №15-р

Тема публичных слушаний:

« Обсуждение проекта генерального плана Полазненского городского поселения»

Присутствовали:

Председатель комиссии по проведению публичных слушаний – Внутских Д.Н.
заместитель главы администрации Полазненского городского поселения по городскому хозяйству и имущественным отношениям;

Заместитель председателя – Лукашева В.М., главный архитектор администрации Полазненского городского поселения;

Секретарь комиссии - Иванова Н.Н., ведущий специалист градостроительного сектора администрации;

Члены комиссии:

Урнышева Г.А. – начальник сектора правового обеспечения ;

Киприянова Л.В.- заместитель главы администрации по экономике и финансам;

Кетова С.В.- начальник сектора имущественных отношений;

Безгодова Л.Б.- советник главы администрации по жилищно-коммунальным вопросам;

Иные участники публичных слушаний и их представители , зарегистрированные в установленном порядке

Всего приняло участие в слушаниях 45 человек.

Слушания открыл Внутских Д.Н.. с предложением следующего регламента:

1. Рассмотрение и обсуждение проекта генерального плана Полазненского городского поселения.
2. Замечания и предложения по проекту генерального плана Полазненского городского поселения.
3. Подведение итогов.

Слово взял Новожилов А.Н., который в своем выступлении пояснил ситуацию, связанную с необходимостью проведения повторных публичных слушаний.

Слово предоставлено главному архитектору Полазненского городского поселения Лукашевой В.М., которая осветила основную суть новой редакции генерального плана, пояснила, замечания каких министерств и ведомств Пермского края были учтены.

Далее были заданы вопросы представителями общественности, всего девять вопросов.

Из них по существу генерального плана - 2 вопроса.

- Первый вопрос представителя ООО «Теплоэнергопром» о том, что новая редакция генерального плана ограничивает перспективу развития предприятия. На данный вопрос ответила В.М.Лукашева. Она пояснила, что в настоящее время разрабатывается механизм решения проблемы выноса промышленных производств из охранной зоны Камского водохранилища.
- Второй вопрос представителя ОАО «ПЗСП» о том, что на предоставленные им под жилищное строительство земельные участки накладывается санитарно-защитная зона от ОАО «Пермнефтегеофизика», т.е. жилищное строительство запрещается на части этих территорий. По данному вопросу В.М. Лукашева пояснила, что данному

предприятию уже рекомендовано разработать проект санитарно-защитной зоны в сторону уменьшения ее радиуса.

РЕШЕНИЕ: считать публичные слушания по проекту генерального плана Полазненского городского поселения Добрянского муниципального района Пермского края состоявшимися.

Подписи :

Председатель комиссии Внутских Д.Н.

Секретарь комиссии Иванова Н.Н.

Two handwritten signatures are present on the right side of the page. The first signature is written above a horizontal line, and the second signature is written below another horizontal line. Both signatures are in cursive and appear to be in black ink.