



**Администрация  
Нытвенского муниципального района  
Пермского края**

ул. К. Либкнехта, 2а, г. Нытва, 617000  
тел./факс (34 272) 3 08 56; 3 12 53  
E-mail: admnytva@permkrai.ru

10.06.2013 № 10/12  
на № \_\_\_\_\_ от \_\_\_\_\_

Председателю Законодательного  
Собрания Пермского края

В.А.Сухих

Уважаемый Валерий Александрович!


Прошу Вас рассмотреть и принять на Законодательном Собрании Пермского края проект Закона Пермского края «О внесении изменений в Закон Пермского края «О разграничении имущества, находящегося в муниципальной собственности Нытвенского муниципального района».

- Приложения:
1. Проект Постановления Законодательного Собрания Пермского края на 1л в 1 экз.;
  2. Проект Закона Пермского края на 1л. в 1 экз.;
  3. Приложения к проекту Закона ПК на 23л.в 1 экз.;
  4. Пояснительная записка на 1л. в 1 экз.;
  5. Письмо главам поселения от 04.06.2013 СЭД-1-01-12-88 на 1л. в 1 экз.;
  6. Согласованные главами муниципальных образований перечни объектов на 29л. в 1 экз.
  7. Решения представительных органов местного самоуправления об утверждении перечней на 45л. в 1 экз.

Глава администрации района



В.Г. Трефилов



## ПРОЕКТ

Вносит глава Нытвенского  
муниципального района  
В.Г.Трефилов

### ПОСТАНОВЛЕНИЕ

Законодательного Собрания Пермского края

№ \_\_\_\_\_

**О проекте закона Пермского края «О внесении изменений в Закон Пермского края «О разграничении имущества, находящегося в муниципальной собственности Нытвенского муниципального района» (первое чтение)**

Законодательное Собрание Пермского края **ПОСТАНОВЛЯЕТ:**

1. Принять проект закона Пермского края «О внесении изменений и дополнений в Закон Пермского края «О разграничении имущества, находящегося в муниципальной собственности Нытвенского муниципального» в первом чтении.

2. Поручить комитету по развитию территорий подготовку вышеназванного проекта закона ко второму чтению.

3. Установить срок подачи поправок до \_\_\_\_\_.

4. Контроль за исполнением постановления возложить на комитет Законодательного Собрания Пермского края по развитию территорий (Бойченко А.Ю.).

5. Настоящее Постановление вступает в силу со дня его принятия.

Председатель  
Законодательного Собрания  
\_\_\_\_\_ В.А.Сухих

**ПРОЕКТ**

Вносит глава Нытвенского  
муниципального района  
В.Г.Трефилов

**ПЕРМСКИЙ КРАЙ**

**ЗАКОН**

**О ВНЕСЕНИИ ИЗМЕНЕНИЙ В ЗАКОН ПЕРМСКОГО КРАЯ "О РАЗГРАНИЧЕНИИ  
ИМУЩЕСТВА, НАХОДЯЩЕГОСЯ В МУНИЦИПАЛЬНОЙ СОБСТВЕННОСТИ  
НЫТВЕНСКОГО МУНИЦИПАЛЬНОГО РАЙОНА"**

Принят  
Законодательным Собранием  
Пермского края

Статья 1. Внести в Закон Пермского края от 18.12.2006 №3396-794 «О разграничении имущества, находящегося в муниципальной собственности Нытвенского муниципального района» (Собрание законодательства Пермского края, 28.02.2007, N 2, часть I) следующие изменения:

1. В приложении 2:
  - 1) дополнить строками №1734-1971 согласно приложению 1 к настоящему Закону;
  - 2) исключить строку 1638.
2. Приложение 5 дополнить строками №103-112 согласно приложению 2 к настоящему Закону.
3. Приложение 8 дополнить строками №184-242 согласно приложению 3 к настоящему Закону.

Статья 2. Установить, что право собственности поселений на имущество, передаваемое в соответствии с настоящим Законом, возникает с 1 января 2013 года.

Статья 3. Настоящий Закон вступает в силу через десять дней после дня его официального опубликования.

Губернатор  
Пермского края  
В.Ф.БАСАРГИН

**ПЕРЕЧЕНЬ ОБЪЕКТОВ МУНИЦИПАЛЬНОЙ СОБСТВЕННОСТИ НЫТВЕНСКОГО МУНИЦИПАЛЬНОГО РАЙОНА,  
ПОДЛЕЖАЩИХ ПЕРЕДАЧЕ В МУНИЦИПАЛЬНУЮ СОБСТВЕННОСТЬ НЫТВЕНСКОГО ГОРОДСКОГО ПОСЕЛЕНИЯ**

N п/п	Идентифи- кационный код орга- низации в ОКПО	Коды признаков		Полное наименование организации, имущества	Юридический адрес организации, местонахождение имущества	У круп- ненная специа- лизация	Балансовая/ остаточная стоимость основных фондов (по состоянию на последнюю отчетную дату), тыс. руб.	Средне- списочная числен- ность персонала (по состоянию на последнюю отчетную дату), чел.	
		Министерства (ведомства) в ОКОГУ	Территории в ОКАТО						Отрасли народного хозяйства в ОКВЭД
1	2	3	4	5	6	7	8	9	10
1734				Памятник «Шгык»	г. Нытва, ул. К. Маркса				
1735				Памятник «Воин- освободитель»	г. Нытва				
1736				Братская могила советских воинов, 1965 г.	В левобережной части г. Нытва, на старом кладбище				
1737				Памятные знаки (3 стелы) «Героям Советского Союза»	В правобережной части г. Нытва, на набережной пруда, в мемориальной зоне				
1738				Памятный знак (стела) «Погибшим во второй половине XX века»	В правобережной части г. Нытва, на набережной, в мемориальной зоне				
1739				Памятный знак (стела) «Никто не забыт, ничто не забыто»	В центре г. Нытва, у здания заводоуправления				
1740				Памятный знак (стела) Герою Советского Союза, летчику А.В. Оборлину	В микрорайоне «Юбилейный» г. Нытва, в сквере у школы № 1				

1741					Памятный знак (стела) «Жертвам белогвардейского террора»	В центре г. Нытва, на набережной пруда, около водной станции		
1742					Обелиск на братской могиле «Павшим за завоевания революции 1917-1919»	В левобережной части г. Нытва, на старом кладбище		
1743					Обелиск «Жителям п. Усть-Нытва», павшим в боях за свободу и независимость нашей Родины»	п. Усть-Нытва		
1744					Обелиск «Бойцам, павшим за освобождение Родины в войне 1941-1945 гг.»	с. Воробы, у клуба		
1745					Обелиск на братской могиле «Борцам, павшим во время Гражданской войны 1919-1922 гг.»	с. Воробын		
1746					Тротуар ул. К. Маркса (четная сторона), участок: д. №46—д. №92, общей площадью 2750,0 кв. м.	г. Нытва		
1747					Тротуар ул. К. Маркса (нечетная сторона) участок: ОСОШ-д №99, общей площадью 1800,0 кв. м.	г. Нытва		
1748					Тротуар ул. К. Маркса (нечетная сторона), участок ОСОШ-ул. Матигорова (до проезжей части) (вдоль забора ОАО «Нытва»), общей площадью 1380,0 кв. м.	г. Нытва		
1749					Тротуар ул. К. Маркса (нечетная сторона) участок: спуск к пруду, общей площадью 312,5 кв. м.	г. Нытва		
1750					Тротуар ул. К. Либкнехта (четная сторона), участок: ул. Ширинкина-остановка	г. Нытва		

1751	автобуса «Улица К.Либкнехта», общей площадью 250,0 кв.м. Трогуар ул.К.Либкнехта (четная сторона), участок: ул.Комсомольская-ул.Ширинкина, общей площадью 218,0 кв.м.	г. Нытва							
1752	Трогуар ул.К.Либкнехта (четная сторона), участок: вдоль территории техникума до остановки автобуса «ПУ-72», общей площадью 153,0 кв.м.	г. Нытва							
1753	Площадь у здания администрации, общей площадью 17523025,0 кв.м.	г. Нытва							
1754	Трогуар ул.К.Либкнехта (нечетная сторона), участок: здание магазина «Эльдорадо» - здание № 29 (маг. «Скорпион»), общей площадью 1220,0 кв.м.	г. Нытва							
1755	Трогуар ул.К.Либкнехта (нечетная сторона), участок: здание № 29 (маг. «Скорпион») – д.№117, общей площадью 1300,0 кв.м.	г. Нытва							
1756	Трогуар ул.Комсомольская (четная сторона), участок: здание №44-д. № 30, общей площадью 540,0 кв.м.	г. Нытва							
1757	Трогуар ул.Комсомольская (нечетная сторона), участок: д.№7 –здание №33, общей площадью 1254,0 кв.м.	г. Нытва							
1758	Трогуар								

1759	ул.Комсомольская-ул.Степана Разина, участок: здание №44 – здание № 4 (мировые судьи), общей площадью 400,0 кв.м.	г. Нытва						
1760	Трогуар ул.Степана Разина, участок: здание № 4 – ул.Некрасова, общей площадью 207,0 кв.м.	г. Нытва						
1761	Трогуар ул.Розы Люксембург (четная сторона), участок: пр.Металлургов-д.№10, общей площадью 200,0 кв.м.	г. Нытва						
1762	Трогуар ул.Розы Люксембург (четная сторона), участок: здание торгового центра – пешеходный переход через ул. Ленина (в районе игрового заведения), общей площадью 480,0 кв.м.	г. Нытва						
1763	Трогуар ул.Ленина, участок: пеше-ходный переход через ул.Ленина (в районе игрового заведения) – пешеходный переход через ул. Оборина (в районе пере-сечения с ул.Ленина) общей площадью 924,0 кв.м.	г. Нытва						
1764	Трогуар пер.Молодежный, участок: здание бани – здание школы № 1, общей площадью 1046,0 кв.м.	г. Нытва						
	Трогуар ул. Чапаева (четная сторона), участок: здание школы № 1 – торговый центр «Добрый», общей	г. Нытва						

1765					площадью 820,0 кв.м. Трогуар ул. Чапаева (нечетная сторона), участок: д. №17 – д. № 23, общей площадью 200,0 кв.м.	г. Нытва		
1766					Трогуар ул. Чапаева- ул. Буденного, участок: д. № 17 – д. № 16, общей площадью 276,0 кв.м.	г. Нытва		
1767					Трогуар пр. Металлургов (сторона канала), участок: плотина – остановка автобуса «Юбилейный», общая площадь 2040,0 кв.м.	г. Нытва		
1768					Трогуар пр. Металлургов (сторона пожарной части), участок: плотина- торговый центр «Добрый», общая площадь 2150,0 кв.м.	г. Нытва		
1769					Трогуар пр. Металлургов (плотина), участок: проходная № 1 ОАО «Нытва» - здание торгового центра общая площадь 1095,0 кв.м.	г. Нытва		
1770					Трогуар пр. Металлургов (плотина), участок: ул. Р. Люксембург - плотина, общая площадь 185, кв.м.	г. Нытва		
1771					Трогуар ул. Оборина (четная сторона), участок: пешеходный переход через ул. Оборина (в районе пересечения с ул. Ленина) – автобусная остановка «пр. Ленина (в районе маг. «Норман»), общая площадь 350,0 кв.м.	г. Нытва		
1772					Трогуар ул. Оборина (нечетная сторона), участок: ул. Ленина –	г. Нытва		



1773						пр.Ленина, общая площадь 450,0 кв.м.	г. Нытва		
1774						Трогуар ул.Оборина (нечетная сторо-на), участок: пр.Ленина – д.№22, общая площадь 592,0 кв.м.	г. Нытва		
1775						Трогуар пр.Ленина, участок: д. № 22 – д. №20/2, общая площадь 814,0 кв.м.	г. Нытва		
1776						Трогуар пр.Ленина, участок: д. № 2 вдоль д. № 4,6,8 до д. № 11,общая площадь 1350,0 кв.м.	г. Нытва		
1777						Трогуар пр.Ленина, участок: д. № 4, вдоль детского сада № 13 – д. №5, общая площадь 420,0 кв.м.	г. Нытва		
1778						Трогуар пр.Ленина, участок: спуск д. №25 – д. № 27, общая площадь 45,0 кв.м.	г. Нытва		
1779						Трогуар пр.Ленина, участок д. № 39 – д. № 23, общая площадь 842,0 кв.м.	г. Нытва		
1780						Трогуар пр.Ленина, участок: д. № 39 - д. № 42, общая площадь 350,0 кв.м.	г. Нытва		
1781						Трогуар пр.Ленина, участок: д. № 37 – д. № 39, общая площадь 100,0 кв.м.	г. Нытва		
1782						Трогуар пр.Ленина, участок: д. № 17 – д. № 19, общая площадь 100,0 кв.м.	г. Нытва		
1783						Трогуар пр.Ленина, участок: д. № 5 – д. № 17, общая площадь 1200,0 кв.м.	г. Нытва		
						Трогуар пр.Ленина, участок: центральная	г. Нытва		



1793						общая площадь 1240,0 кв.м. Трогуар набережной, участок: спуск к пруду с пр. Ленина – ул. Заречная (пляж), общая площадь 670,0 кв.м.	г. Нытва			
1794						Трогуар сквер у памятника Воину-освободителю, участок: мемориальный комплекс – ул.Ленина, общая площадь 820, кв.м.	г. Нытва			
1795						Трогуар набережной, участок: площадь у мемориального комплекса, общая площадь 1200,0 кв.м.	г. Нытва			
1796						Трогуар сквер у водной станции, участок: пешеходные дорожки, общая площадь 750,0 кв.м	г. Нытва			
1797						Трогуар центральный сквер, участок: вокруг памятника В.И. Ленину, общая площадь 400,0 кв.м.	г. Нытва			
1798						Трогуар центр, участок: вокруг памятника Борцам революции, общая площадь 4,0 кв.м.	г. Нытва			
1799						Трогуар территория ЦК и Д, участок: асфальтированные площадки, трибуны для зрителей, общая площадь 8240,0 кв.м.	г. Нытва			
1800						Трогуар парк возле школы № 1, участок: пер.Молодежный (переход) – памятник летчику Обороны, общая площадь 40,0 кв.м.	г. Нытва			
1801						Трогуар ул.Павлова, участок: центральный	г. Нытва			

1802	вход на территорию ЦРБ - д. № 1А, общая площадь 100,0 кв.м.	г. Нытва	3482505/0,00	
1803	Дорога ул. Мира, протяженность 1,20 км.	г. Нытва	б/с	
1804	Дорога ул. Буденного, протяженность 0,90 км.	г. Нытва	б/с	
1805	Дорога ул. Чапаева, протяженность 0,62 км.	г. Нытва	б/с	
1806	Дорога ул. Ленина, протяженность 1,0 км.	г. Нытва	3323928/0,00	
1807	Дорога ул. Пермская, протяженность 0,85 км.	г. Нытва	б/с	
1808	Дорога ул. Торговая, протяженность 1,60 км.	г. Нытва	б/с	
1809	Дорога ул. Чкалова, протяженность 0,60 км.	г. Нытва	б/с	
1810	Дорога пр. Ленина, протяженность 2,40 км.	г. Нытва	17348757/0,00	
1811	Дорога ул. К. Либкнехта, протяженность 2,10 км.	г. Нытва	24134605/0,00	
1812	Дорога пр. Metallургов, протяженность 1,0 км.	г. Нытва	15895935/0,00	
1813	Дорога ул. Розы Люксембург, протяженность 1,0 км.	г. Нытва	б/с	
1814	Дорога пер. Молодежный, протяженность 0,70 км.	г. Нытва	б/с	
1815	Автоморога д. Нытва - Гаревая, протяженность 1,275 км.	г. Нытва	б/с	
1816	Дорога ул. Г. Каменского, протяженность 0,65 км.	г. Нытва	б/с	
1817	Дорога ул. П. Осипенко, протяженность 0,35 км.	г. Нытва	б/с	
1818	Дорога ул. Пугачева, протяженность 0,15 км.	г. Нытва	б/с	
1819	Дорога ул. Энгельса, протяженность 0,90 км.	г. Нытва	б/с	
1820	Дорога ул. Уральская, протяженность 0,90 км.	г. Нытва	б/с	
1821	Дорога ул. Пушкина, протяженность 0,90 км.	г. Нытва	б/с	

1821						Дорога ул. Бебеля, протяженность 0,90 км.	г. Нытва		б/с
1822						Дорога ул.Заречная, протяженность 0,75 км.	г. Нытва		б/с
1823						Дорога ул.Ломоносова, протяженность 0,60 км.	г. Нытва		б/с
1824						Дорога ул.Зеленая, протяженность 0,60 км.	г. Нытва		б/с
1825						Дорога ул.Павлова, протяженность 0,90 км.	г. Нытва		б/с
1826						Дорога ул.Оборина, протяженность 0,213 км.	г. Нытва	1629798/0,00	
1827						Дорога ул.Оборина, протяженность 0,687 км.	г. Нытва		б/с
1828						Дорога ул.Буденного, протяженность 0,46 км.	г. Нытва		б/с
1829						Автodoroга ЦРБ – пр. Ленина, 44а, протяженность 0,25 км.	г. Нытва		б/с
1830						Дорога Боталовский мост, протяжен-ность 0,055 км.	г. Нытва	14875444/0,00	
1831						Дорога Боталовский мост до м/р Усть-Нытва, протяжен-ность 5,145 км.	г. Нытва		
1832						Дорога м/р Юбилейный – Боталовский мост, протяженность 1,70 км.	г. Нытва	32455669/0,00	
1833						Дорога м/н «Солнечный» - Боталовский мост, протяженность 1,145 км.	г. Нытва		б/с
1834						Дорога Лесхоз-КСК, протяженность 0,75 км.	г. Нытва	3573767/0,00	
1835						Дорога от ул. Буденного, 37 до ул. Генерала Каменского, протяженность 1,0 км.	г. Нытва		
1836						Дорога ул.К.Маркса, протяженность 1,65 км.	г. Нытва		
1837						Дорога ул.К.Маркса, протяженность 1,0 км.	г. Нытва		
1838						Автомобильная дорога центральной площади г. Нытва, площадью 5585, кв.м.	г. Нытва		

1839						Дорога ул.Володарского, протяженность 1,9 км.	г. Нытва		
1840						Дорога ул.Комсомольская, 0,8 км.	г. Нытва		
1841						Дорога п.Кирпичный, протяженность 1,2 км.	г. Нытва	б/с	
1842						Внутриквартальная дорога пр.Ленина, протяженность 4,627 км.	г. Нытва		
1843						Внутриквартальная дорога ул. Мира, протяженность 1,063 км.	г. Нытва		
1844						Внутриквартальная дорога ул. Чапаева, протяженность 0,336 км.	г. Нытва		
1845						Внутриквартальная дорога ул.Буденного, протяженность 1,166 км.	г. Нытва		
1846						Внутриквартальная дорога ул.Луначарского, протяженность 0,139 км.	г. Нытва		
1847						Внутриквартальная дорога ул.Володарского, протяженность 0,166 км.	г. Нытва		
1848						Внутриквартальная дорога ул.Гагарина, протяженность 0,537 км.	г. Нытва		
1849						Внутриквартальная дорога ул.К.Либкнехта, протяженность 0,813 км.	г. Нытва		
1850						Внутриквартальная дорога ул.К.Маркса, протяженность 1,582 км.	г. Нытва		
1851						Внутриквартальная дорога ул.Комсомольская, протяженность 2,272 км.	г. Нытва		
1852						Внутриквартальная дорога ул.М.Горького, протяженность 0,416 км.	г. Нытва		
1853						Внутриквартальная дорога м/р Гари, кладбище (от р.Форутка), протяженность 3,0 км.	г. Нытва	б/с	
1854						Внутриквартальная			

1855					дорога ул. Урицкого, протяженность 1,55 км.	г. Нытва		б/с	
1856					Внутриквартальная дорога ул. Л. Толстого, протяженность 0,85 км.	г. Нытва		б/с	
1857					Внутриквартальная дорога ул. Некрасова, протяженность 1,6 км.	г. Нытва		б/с	
1858					Внутриквартальная дорога ул. Красноармейская, протяженность 1,375 км.	г. Нытва		б/с	
1859					Внутриквартальная дорога ул. Северная, протяженность 0,40 км.	г. Нытва		б/с	
1860					Внутриквартальная дорога ул. Придорожная, протяженность 0,40 км.	г. Нытва		б/с	
1861					Внутриквартальная дорога ул. Жукова, протяженность 1,40 км.	г. Нытва		б/с	
1862					Внутриквартальная дорога ул. Строительская, протяженность 1,5 км.	г. Нытва		б/с	
1863					Внутриквартальная дорога ул. Держинского, протяженность 1,2 км.	г. Нытва		б/с	
1864					Внутриквартальная дорога ул. Ворошилова, протяженность 1,25 км.	г. Нытва		б/с	
1865					Внутриквартальная дорога ул. Матросова, протяженность 1,2 км.	г. Нытва		б/с	
1866					Внутриквартальная дорога ул. Серова, протяженность 1,15 км.	г. Нытва		б/с	
1867					Внутриквартальная дорога ул. Королева, протяженность 0,9 км.	г. Нытва		б/с	
1868					Внутриквартальная дорога ул. Гагарина, протяженность 0,6 км.	г. Нытва		б/с	
					Внутриквартальная дорога ул. Братьев Голлонко, протяженность 0,35 км.	г. Нытва		б/с	

1869					Внутриквартальная дорога ул.Кирова, протяженность 0,35 км.	г. Нытва	б/с	
1870					Внутриквартальная дорога ул.Д.Бедного, протяженность 0,8 км.	г. Нытва	б/с	
1871					Внутриквартальная дорога ул.Степана Разина, протяженность 1,25 км.	г. Нытва	б/с	
1872					Внутриквартальная дорога ул.Свердлова, протяженность 1,0 км.	г. Нытва	б/с	
1873					Внутриквартальная дорога ул.Майская, протяженность 1,16 км.	г. Нытва	б/с	
1874					Внутриквартальная дорога ул.Дарвина, протяженность 0,35 км.	г. Нытва	б/с	
1875					Внутриквартальная дорога ул.Полевая, 0,3 км.	г. Нытва	б/с	
1876					Внутриквартальная дорога ул.Чехова, протяженность 0,35 км.	г. Нытва	б/с	
1877					Внутриквартальная дорога ул.Завьялова, протяженность 0,8 км.	г. Нытва		
1878					Внутриквартальная дорога ул.Учительская, протяженность 0,25 км.	г. Нытва		
1879					Внутриквартальная дорога ул.Пермская, протяженность 0,4 км.	г. Нытва		
1880					Внутриквартальная дорога ул.Ширинкина, протяженность 0,85 км.	г. Нытва		
1881					Внутриквартальная дорога ул.Безьянная, протяженность 0,25 км.	г. Нытва		
1882					Внутриквартальная дорога проулок от ул. Урицкого к ул.К. Либкнехта, протяженность 0,6 км.	г. Нытва		
1883					Внутриквартальная			



1884						г. Нытва			
1885						г. Нытва			
1886						г. Нытва			
1887						г. Нытва			
1888						г. Нытва			
1889						г. Нытва			
1890						г. Нытва			
1891						г. Нытва			
1892						г. Нытва			

1893	ул. Полевая, протяженность 0,5 км. Внутриквартальная дорога проулок от ул. Степана Разина до ул. Полевая, протяженность 0,3 км. Внутриквартальная дорога проулок от ул. Гареvская до кладбища, протяженность 0,2 км.				г. Нытва			
1894	Внутриквартальная дорога от м/р Гари до д. Белобородово, протяженность 0,8 км.				г. Нытва			
1895	Дорога ул. Полевая, протяженность 0,55 км.				г. Нытва			б/с
1896	Дорога ул. Молодежная, протяженность 0,48 км.				г. Нытва			б/с
1897	Дорога ул. Совхозная, протяженность 0,77 км.				г. Нытва			б/с
1898	Дорога от ул. Совхозная до центральной дороги, протяжен-ность 0,13 км.				г. Нытва			б/с
1899	Дорога ул. Зеленая, протяженность 0,22 км.				г. Нытва			б/с
1900	Дорога от ул. Зеленая до ключа, протяжен-ность 0,1 км.				г. Нытва			б/с
1901	Дорога от ул. Зеленая до центральной дороги, протяжен-ность 0,26 км.				г. Нытва			б/с
1902	Дорога ул. Дружбы, протяженность 0,22 км.				г. Нытва			б/с
1903	Дорога от ул. Дружбы до ул. Полевая, протяженность 0,25 км.				г. Нытва			б/с
1904	Дорога ул. Белобородовская прот-яженность 0,6 км.				г. Нытва			б/с
1905	Дорога от начала центральной дороги, протяжен-ность 0,34 км.				г. Нытва			б/с
1906	Дорога д. Косинцы-котельная,				г. Нытва			б/с
1907					г. Нытва			б/с

1908	протяженность 0,96 км. Дорога ул.Центральная, протяженность 2,46 км.	г. Нытва	б/с
1909	Дорога ул.Зимонькино, протяженность 0,72 км.	г. Нытва	б/с
1910	Дорога пер.Спортивный, протяженность 0,28 км.	г. Нытва	б/с
1911	Дорога ул.Строителей с.Воробы, протяженность 0,32 км.	г. Нытва	б/с
1912	Дорога ул.З.Ломовой, протяженность 0,48 км.	г. Нытва	б/с
1913	От дороги Нытва – Воробы до ул.Центральная, протяженность 0,12 км.	г. Нытва	б/с
1914	Дорога ул.Запрудная, протяженность 0,22 км.	г. Нытва	б/с
1915	Дорога от семякомплекса (с.Воробы)до ул.Центральной, протяженность 0,28 км.	г. Нытва	б/с
1916	От дороги Нытва- Воробы к дому 16, протяженность 0,12 км.	г. Нытва	б/с
1917	Дорога д. Заполье, протяженность 2,97 км.	г. Нытва	б/с
1918	Дорога ул.Оськинская, протяженность 0,56 км.	г. Нытва	б/с
1919	Дорога ул.Победы, протяженность 1,29 км.	г. Нытва	б/с
1920	Дорога ул.Юбилейная, протяженность 0,55 км.	г. Нытва	б/с
1921	Дорога Нытва-Оськино, протяженность 0,35 км.	г. Нытва	б/с
1922	Дорога Казань-Пермь до д.Алекино, протяженность 1,13 км.	г. Нытва	б/с
1923	Дорога д. Маруги, протяженность 1,29 км.	г. Нытва	б/с
1924	Дорога д.Савинята, протяженность 1,13 км.	г. Нытва	б/с
1925	Дорога д.Говырино, протяженность 0,2 км.	г. Нытва	б/с
	Дорога д. Косинцы, протяженность 1,0 км.	г. Нытва	б/с



1948					Дорога ул.М.Горького, протяженность 0,3 км.	г. Нытва		б/с
1949					Дорога ул.8 марта, протяженность 0,5 км.	г. Нытва		б/с
1950					Дорога ул.Октябрь, протяженность 0,75 км.	г. Нытва		б/с
1951					Дорога ул.Калинина, протяженность 0,8 км.	г. Нытва		б/с
1952					Дорога ул.Куйбышева, протяженность 1,4 км.	г. Нытва		б/с
1953					Дорога ул.Коммунистическая, протяженность 0,95 км.	г. Нытва		б/с
1954					Дорога ул.Т.Самуэли, протяженность 0,55 км.	г. Нытва		б/с
1955					Дорога ул.Олега Кошевого, протяженность 0,8 км.	г. Нытва		б/с
1956					Дорога ул.Тимирязева, протяженность 0,533 км	г. Нытва		б/с
1957					Дорога ул.Садовая, протяженность 1,25 км.	г. Нытва		б/с
1958					Дорога ул.Луначарского, протяженность 1,4 км.	г. Нытва		б/с
1959					Дорога ул.Береговая, протяженность 0,15 км.	г. Нытва		б/с
1960					Дорога ул.Горная, протяженность 0,4 км.	г. Нытва		б/с
1961					Автоморога «Нытвенский маслозавод», протяженность 1,3 км.	г. Нытва		б/с
1962					Дорога ул.Юбилейная, протяженность 0,9 км.	г. Нытва		б/с
1963					Дорога ул.Южная, протяженность 0,7 км.	г. Нытва		б/с
1964					Дорога ул.Заводская, протяженность 0,18 км.	г. Нытва		б/с
1965					Дорога ул.Центральная (микрорайон № 7), протяженность 0,25 км.	г. Нытва		б/с
1966					Дорога ул.Осенняя, протяженность 0,65 км.	г. Нытва		б/с
1967					Дорога ул.Весенняя, протяженность 0,21 км.	г. Нытва		б/с
1868					Проулок от ул.Южная до			

					г. Нытва		б/с	
1969				ул.Центральная, протяженность 0,31 км. Проулок от ул.Юбилейная до ул. Осенняя, протяженность 0,35 км.	г. Нытва		б/с	
1970				Проулок от пр.Ленина до ул.Осенняя, протяженность 0,4 км.	г. Нытва		б/с	
1971				Проулок от пр.Ленина до ул.Центральная, протяженность 0,7 км.	г. Нытва		б/с	

Приложение 2

к Закону Пермского края

от \_\_\_\_\_ № \_\_\_\_\_

**ПЕРЕЧЕНЬ ОБЪЕКТОВ МУНИЦИПАЛЬНОЙ СОБСТВЕННОСТИ НЫТВЕНСКОГО МУНИЦИПАЛЬНОГО РАЙОНА, ПОДЛЕЖАЩИХ ПЕРЕДАЧЕ В МУНИЦИПАЛЬНУЮ СОБСТВЕННОСТЬ ПОСТАНОВОМ СЕЛЬСКОГО ПОСЕЛЕНИЯ**

№п/п	Идентификационный код организации в ОКПО	Коды признаков		Терри-тории в ОКАТО	Отрасли народного хозяйства в ОКВЭД	Полное наименование организаюридически, имущества	Юридический адрес организации, место-нахождение имущества	У крупная специализация	Балансовая/остаточная стоимость основных фондов (по состоянию На 01.04.2013	Среднесписочная численность персонала, чел.
		Министерства (ведомства) в ОКОГУ	3							
1	2		3	4	5	6	7	8	9	10
103						Памятник Орлам Красным героям Гражданской войны	Пермский край, Нытвенский район, с.Лузино, ул.Советская,7		0,00/0,00	
104						Памятник героям Гражданской войны	Пермский край, Нытвенский район, У кладбища с.Лузино		0,00/0,00	
105						Пожарные водоемы (искусственные) 50 м3	Пермский край, Нытвенский район, д.Постанюги, ул.Специалистов		0,00/0,00	
106						Пожарные водоемы (искусственные) 50 м3	Пермский край, Нытвенский район, д.Заполье, ул.Школьная		0,00/0,00	
107						Пожарные водоемы (искусственные)	Пермский край, Нытвенский район, Пермский край, Нытвенский район, Пермский край, Нытвенский район,		0,00/0,00	

108				50 м <sup>3</sup> Котельная Дома досуга	д.Заполье, ул.Мира Пермский край, Нытвенский район д.Постаного, ул.Советская,6				0,00/0,00
109				Сети тепло-снабжения, 750 м	Пермский край, Нытвенский район, д.Заполье				0,00/0,00
110				Сети тепло-снабжения, 600 м	Пермский край, Нытвенский район, д.Постаного				0,00/0,00
111				Сети канализации, 420 м	Пермский край, Нытвенский район, д.Заполье				0,00/0,00
112				Одноэтажное кирпичное здание	Пермский край, Нытвенский район, д.Постаного, ул.Советская,14				0,00/0,00

Приложение 3  
к решению Закону Пермского края  
от \_\_\_\_\_ № \_\_\_\_\_

**ПЕРЕЧЕНЬ ОБЪЕКТОВ МУНИЦИПАЛЬНОЙ СОБСТВЕННОСТИ НЫТВЕНСКОГО МУНИЦИПАЛЬНОГО РАЙОНА,  
ПОДЛЕЖАЩИХ ПЕРЕДАЧЕ В МУНИЦИПАЛЬНУЮ СОБСТВЕННОСТЬ ШЕРЬИНСКОГО СЕЛЬСКОГО ПОСЕЛЕНИЯ**

N п/п	Идентификационный код организации в ОКПО	Коды признаков		Полное наименование организации, имущества	Юридический адрес местонахождение имущества	У крупная специализация	Балансовая/остаточная стоимость основных фондов (по состоянию на последнюю отчетную дату), тыс. руб.	Среднесписочная численность персонала (по состоянию на последнюю отчетную дату), чел.
		министерства (ведомства) в ОКОГУ	территории в ОКАТО					
184				квартира № 2 в жилом доме	с.Шерья, ул.Полевая, до м 3		13,400/5,100	
185				квартира № 1 в жилом доме	с.Шерья, ул.Полевая, до м 5		24,400/9,300	
186				квартира № 2 в жилом доме	с.Шерья, ул.Полевая, до м 5		13,400/5,100	

187					жилой дом	с.Шерья,ул.Полевая,до м 7	37,700/15,100
188					квартира № 1 в жилом доме	с.Шерья,ул.Центральный ая,дом 20а	30,700/8,200
189					квартира № 2 в жилом доме	с.Шерья,ул.Центральный ая,дом 20а	21,600/6,100
190					квартира № 1 в жилом доме	с.Шерья,ул.Центральный ая,дом 34	0,000/0,000
191					квартира № 1 в жилом доме	с.Шерья,ул.Молодежн ая,дом 1	19,800/5,100
192					квартира № 2 в жилом доме	с.Шерья,ул.Молодежн ая,дом 1	14,100/3,700
193					квартира № 2 в жилом доме	с.Шерья,ул.Молодежн ая,дом 4	7,900/2,400
194					квартира № 3 в жилом доме	с.Шерья,ул.Молодежн ая,дом 4	8,200/2,500
195					квартира № 4 в жилом доме	с.Шерья,ул.Молодежн ая,дом 4	8,300/2,500
196					квартира № 1 в жилом доме	с.Шерья,ул.Молодежн ая,дом 6	13,900/4,200
197					квартира № 2 в жилом доме	с.Шерья,ул.Молодежн ая,дом 7	9,700/2,600
198					квартира № 4 в жилом доме	с.Шерья,ул.Молодежн ая,дом 7	9,900/2,800
199					квартира № 2 в жилом доме	с.Шерья,ул.Молодежн ая,дом 13	17,500/5,600
200					квартира № 1 в жилом доме	с.Шерья,ул.Молодежн ая,дом 17	15,700/5,100
201					квартира № 2 в жилом доме	с.Шерья,ул.Молодежн ая,дом 17	17,700/5,600
202					квартира № 1 в жилом доме	с.Шерья,ул.Набережна ая,дом 11	17,500/3,900
203					квартира № 2 в жилом доме	с.Шерья,ул.Набережна ая,дом 11	17,900/3,900
204					жилой дом	с.Шерья,ул.Набережна ая,дом 23	13,300/8,300
205					квартира № 1 в жилом доме	с.Шерья,ул.Набережна ая,дом 42	15,400/5,400
206					жилой дом	с.Шерья,ул.Садовая,до м 5	11,800/0,000
207					квартира № 1 в жилом доме	с.Шерья,ул.Садовая,до м 7	9,500/0,000
208					квартира № 1 в жилом доме	с.Шерья,ул.Садовая,до м 12	13,500/1,600
209					квартира № 1 в жилом доме	с.Шерья,ул.Дачная,до м 4	17,000/6,800



210					квартира № 1 в жилом доме	с.Шерья,ул.Ключевая, дом 1	13,000/1,300	
211					квартира № 3 в жилом доме	с.Шерья,ул.Ключевая, дом 1	12,600/1,300	
212					жилой дом	с.Шерья,ул.Ключевая, дом 7	134,000/72,300	
213					квартира № 2 в жилом доме	с.Шерья,ул.Уральская, дом 1	29,500/12,700	
214					жилой дом	с.Шерья,ул.Замельничная, дом 3	2,700/0,000	
215					квартира № 2 в жилом доме	д.Залог, дом 8	14,200/0,000	
216					квартира № 1 в жилом доме	д.Залог, дом 10	22,500/6,300	
217					квартира № 2 в жилом доме	д.Залог, дом 10	14,500/6,300	
218					квартира № 1 в жилом доме	д.Опалиха, дом 6	3,300/0,600	
219					квартира № 2 в жилом доме	д.Опалиха, дом 6	3,300/0,600	
220					квартира № 2 в жилом доме	д.Опалиха, дом 8	12,800/2,100	
221					квартира № 1 в жилом доме	д.Опалиха, дом 14	15,200/2,700	
222					квартира № 1 в жилом доме	д.Опалиха, дом 22	2,300/2,300	
223					квартира № 2 в жилом доме	д.Опалиха, дом 22	2,400/2,400	
224					жилой дом	д.Опалиха, дом 30	5,600/0,000	
225					жилой дом	д.Опалиха, дом 35	2,300/0,500	
226					жилой дом	д.Опалиха, дом 43	3,500/1,700	
227					жилой дом	д.Опалиха, дом 45	9,700/0,800	
228					жилой дом	д.Опалиха, дом 49	9,800/0,000	
229					жилой дом	д.Числы, дом 1	37,400/15,200	
230					квартира № 1 в жилом доме	д.Числы, дом 2	29,700/17,200	
231					квартира № 2 в жилом доме	д.Числы, дом 2	31,100/18,000	
232					жилой дом	д.Числы, дом 3	33,800/14,200	
233					жилой дом	д.Числы, дом 7	43,700/25,500	
234					жилой дом	д.Числы, дом 9	19,800/5,200	
235					жилой дом	д.Числы, дом 10	43,800/25,600	
236					жилой дом	д.Числы, дом 23а	300,300/184,500	
237					жилой дом	д.Зуи, дом 1	30,000/15,600	

238					жилой дом	д.Зуи, дом 3		33,800/14,200	
239					скважина 1 шт.	д.Туманы		0,000/0,000	
240					скважина 1 шт.	с.Сергино		0,000/0,000	
241					скважина 1 шт.	д.Якимово, ул.Берегова я		0,000/0,000	
242					водонапорная башня	д.Рыбхоз		0,000/0,000	

## **ПОЯСНИТЕЛЬНАЯ ЗАПИСКА**

### **к проекту Закона Пермского края «О внесении изменений и дополнений в Закон Пермского края «О разграничении имущества, находящегося в муниципальной собственности Нытвенского муниципального района»**


Данный проект подготовлен в связи с передачей в муниципальную собственность Нытвенского городского поселения, Шерьинского и Постаноговского сельских поселений объектов – жилых помещений, объектов коммунального хозяйства для исполнения полномочий по решению вопросов местного значения поселения в соответствии со статьей 14 Федерального закона от 06.10.2003 №131-ФЗ «Об общих принципах организации местного самоуправления в Российской Федерации»

Согласно Закону Пермского края от 18.12.2006 №3396-794 «О разграничении имущества, находящегося в муниципальной собственности Нытвенского муниципального района» в собственность Нытвенского городского поселения были переданы «Дороги населенного пункта, протяженностью 142 608п.м.» (строка 1638). Предлагаемый к передаче перечень содержит расшифровку данных дорог, что существенно облегчит процесс регистрации права собственности за муниципальным образованием в Росреестре по Пермскому краю.

### **ПЕРЕЧЕНЬ**

**Законов Пермского края (Пермской области, Коми-Пермяцкого автономного округа), требующих внесения изменений, дополнений или отмены в случае принятия закона Пермского края «О внесении изменений и дополнений в закон Пермского края «О разграничении имущества, находящегося в муниципальной собственности Нытвенского муниципального района»**

Принятие проекта закона Пермского края «О внесении изменений и дополнений в закон Пермского края «О разграничении имущества, находящегося в муниципальной собственности Нытвенского муниципального района» не требует признания утратившими силу, изменения, дополнения и принятия законов Пермского края.



**Администрация  
Нытвенского муниципального района  
Пермского края**

ул. К. Либкнехта, 2а, г. Нытва, 617000  
тел./факс: (34 272)3 08 56; 3 12 53  
Е-mail: admnytva@permkrai.ru  
ОКПО 04037974, ОГРН 1025902281228,  
ИНН/КПП 5942200324/594201001

04.06.2013 № СЭД-1-01-12-88

На № \_\_\_\_\_ от \_\_\_\_\_

**О направлении проекта закона  
на согласование**

Главе Нытвенского городского  
поселения  
Н.В.Лыковой

Главе Шерьинского сельского  
поселения  
Д.П.Мосягину

Главе Постановоговского сельского  
поселения  
С.Н.Каменских

В соответствии со статьей 7 Закона Пермского края от 6 марта 2007года №7-ПК «О порядке рассмотрения, принятия и обнародования законов Пермского края» направляем на согласование проект закона Пермского края « О внесении изменений и дополнений в Закон Пермского края «О разграничении имущества, находящегося в муниципальной собственности Нытвенского муниципального района» и пояснительную записку к нему.

Просим рассмотреть указанный проект закона в срок до 5 июня 2013года.

Приложение на 24л. в 1 экз.

Глава администрации района

В.Г.Трефилов


Утвержден  
 Решением Земского Собрания  
 Нытвенского муниципального района  
 от "28" мая 2013г. № 513

Утвержден  
 Решением Совета депутатов  
 Шерьинского сельского поселения  
 от "28" мая 2013г. № 74


**ПЕРЕЧЕНЬ ОБЪЕКТОВ МУНИЦИПАЛЬНОЙ СОБСТВЕННОСТИ НЫТВЕНСКОГО МУНИЦИПАЛЬНОГО РАЙОНА, ПОДЛЕЖАЩИХ ПЕРЕДАЧЕ В МУНИЦИПАЛЬНУЮ СОБСТВЕННОСТЬ ШЕРЬИНСКОГО СЕЛЬСКОГО ПОСЕЛЕНИЯ.**

№ п/п	Идентификационный код организации в ОКПО	коды признаков			полное наименование организации, имущества	Юридический адрес организации, местонахождения имущества	укрупненная специализация	балансовая/остаточная стоимость основных фондов (по состоянию на последнюю отчетную дату)/тыс.руб.	среднесписочная численность персонала (по состоянию на последнюю отчетную дату), чел.
		министерства (ведомства) в ОКОГУ	территории в ОКАТО	отрасли народного хозяйства в ОКВЭД					
184					квартира № 2 в жилом доме	с. Шерья, ул. Полевая, дом 3	13,400/5,100		
185					квартира № 1 в жилом доме	с. Шерья, ул. Полевая, дом 5	24,400/9,300		
186					квартира № 2 в жилом доме	с. Шерья, ул. Полевая, дом 5	13,400/5,100		
187					жилой дом	с. Шерья, ул. Полевая, дом 7	37,700/15,100		
188					квартира № 1 в жилом доме	с. Шерья, ул. Центральная, дом 20а	30,700/8,200		
189					квартира № 2 в жилом доме	с. Шерья, ул. Центральная, дом 20а	21,600/6,100		
190					квартира № 1 в жилом доме	с. Шерья, ул. Центральная, дом 34	0,000/0,000		
191					квартира № 1 в жилом доме	с. Шерья, ул. Молодежная, дом 1	19,800/5,100		
192					квартира № 2 в жилом доме	с. Шерья, ул. Молодежная, дом 1	14,100/3,700		
193					квартира № 2 в жилом доме	с. Шерья, ул. Молодежная, дом 4	7,900/2,400		
194					квартира № 3 в жилом доме	с. Шерья, ул. Молодежная, дом 4	8,200/2,500		
195					квартира № 4 в жилом доме	с. Шерья, ул. Молодежная, дом 4	8,300/2,500		
196					квартира № 1 в жилом доме	с. Шерья, ул. Молодежная, дом 6	13,900/4,200		
197					квартира № 2 в жилом доме	с. Шерья, ул. Молодежная, дом 7	9,700/2,600		
198					квартира № 4 в жилом доме	с. Шерья, ул. Молодежная, дом 7	9,900/2,800		
199					квартира № 2 в жилом доме	с. Шерья, ул. Молодежная, дом 7	17,500/5,600		
200					квартира № 1 в жилом доме	с. Шерья, ул. Молодежная, дом 13	15,700/5,100		
201					квартира № 2 в жилом доме	с. Шерья, ул. Молодежная, дом 17	17,700/5,600		
202					квартира № 1 в жилом доме	с. Шерья, ул. Молодежная, дом 17	17,500/3,900		
203					квартира № 2 в жилом доме	с. Шерья, ул. Набережная, дом 11	17,900/3,900		
204					жилой дом	с. Шерья, ул. Набережная, дом 23	13,300/8,300		
205					квартира № 1 в жилом доме	с. Шерья, ул. Набережная, дом 42	15,400/5,400		
206					жилой дом	с. Шерья, ул. Садовая, дом 5	11,800/0,000		

207				квартира № 1 в жилом доме	с.Шерья, ул. Садовая, дом 7	9,500/0,000
208				квартира № 1 в жилом доме	с.Шерья, ул. Садовая, дом 12	13,500/1,600
209				квартира № 1 в жилом доме	с.Шерья, ул. Дачная, дом 4	17,000/6,800
210				квартира № 1 в жилом доме	с.Шерья, ул. Ключевая, дом 1	13,000/1,300
211				квартира № 3 в жилом доме	с.Шерья, ул. Ключевая, дом 1	12,600/1,300
212				жилой дом	с.Шерья, ул. Ключевая, дом 7	134,000/72,300
213				квартира № 2 в жилом доме	с.Шерья, ул. Уральская, дом 1	29,500/12,700
214				жилой дом	с.Шерья, ул. Замельничная, дом 3	2,700/0,000
215				квартира № 2 в жилом доме	д.Залог, дом 8	14,200/0,000
216				квартира № 1 в жилом доме	д.Залог, дом 10	22,500/6,300
217				квартира № 2 в жилом доме	д.Залог, дом 10	14,500/6,300
218				квартира № 1 в жилом доме	д.Опалиха, дом 6	3,300/0,600
219				квартира № 2 в жилом доме	д.Опалиха, дом 6	3,300/0,600
220				квартира № 2 в жилом доме	д.Опалиха, дом 8	12,800/2,100
221				квартира № 1 в жилом доме	д.Опалиха, дом 14	15,200/2,700
222				квартира № 1 в жилом доме	д.Опалиха, дом 22	2,300/2,300
223				квартира № 2 в жилом доме	д.Опалиха, дом 22	2,400/2,400
224				жилой дом	д.Опалиха, дом 30	5,600/0,000
225				жилой дом	д.Опалиха, дом 35	2,300/0,500
226				жилой дом	д.Опалиха, дом 43	3,500/1,700
227				жилой дом	д.Опалиха, дом 45	9,700/0,800
228				жилой дом	д.Опалиха, дом 49	9,800/0,000
229				жилой дом	д.Числы, дом 1	37,400/15,200
230				квартира № 1 в жилом доме	д.Числы, дом 2	29,700/17,200
231				квартира № 2 в жилом доме	д.Числы, дом 2	31,100/18,000
232				жилой дом	д.Числы, дом 3	33,800/14,200
233				жилой дом	д.Числы, дом 7	43,700/25,500
234				жилой дом	д.Числы, дом 9	19,800/5,200
235				жилой дом	д.Числы, дом 10	43,800/25,600
236				жилой дом	д.Числы, дом 23а	300,300/184,500
237				жилой дом	д.Зуи, дом 1	30,000/15,600
238				жилой дом	д.Зуи, дом 3	33,800/14,200
239				скважина 1 шт.	д.Туманы	0,000/0,000
240				скважина 1 шт.	с.Сергино	0,000/0,000
241				скважина 1 шт.	д.Якимово, ул. Береговая	0,000/0,000
242				водонапорная башня	д.Рыбхоз	0,000/0,000



Глава МО Шерьянское сельское поселение  
 Д. Мосягин



Глава МО "Нитявенский муниципальный район"  
 В.Г. Трефилов

Утвержден  
 Решением Совета депутатов  
 Постанововского сельского поселения  
 от «12» апреля 2013 №5


Утвержден  
 Решением Земского Собрания Нытвенского  
 муниципального района  
 от «17» апреля 2012 № 573

№п/п	Идентификационный код организации в ОКПО	Коды признаков		Отрасли народного хозяйства в ОКВЭД	Полное наименование организации, имущества	Юридический адрес организации, место нахождения имущества	У крупная специализация	Балансовая/остаточная стоимость основных фондов (по состоянию на 01.04.2013)	Среднесписочная численность персонала, чел.
		Министерства (ведомства) в ОКОГУ	Территории в ОКАТО						
1	2	3	4	5	6	7	8	9	10
103					Памятник Красным Ордам	Пермский край, Нытвенский район, с.Лузино, ул.Советская,7		0,00/0,00	
104					Памятник героям Гражданской войны	Пермский край, Нытвенский район, У кладбища с.Лузино		0,00/0,00	
105					Пожарные водоемы (искусственные) 50 м3	Пермский край, Нытвенский район, д.Постаного, ул.Специалистов		0,00/0,00	
106					Пожарные водоемы (искусственные) 50 м3	Пермский край, Нытвенский район, д.Заполье, ул.Школьная		0,00/0,00	
107					Пожарные водоемы (искусственные) 50 м3	Пермский край, Нытвенский район, д.Заполье, ул.Мира		0,00/0,00	
108					Котельная	Пермский край, Нытвенский район д.Постаного, ул.Советская,6		0,00/0,00	
109					Дома досуга	Пермский край, Нытвенский район д.Постаного, ул.Советская,6		0,00/0,00	
110					Сети тепло-снабжения, 750 м	Пермский край, Нытвенский район, д.Заполье		0,00/0,00	
111					Сети тепло-снабжения, 600 м	Пермский край, Нытвенский район, д.Постаного		0,00/0,00	
112					Сети канализации, 420 м	Пермский край, Нытвенский район, д.Заполье		0,00/0,00	
					Одноэтажное кирпичное здание	Пермский край, Нытвенский район, д.Постаного, ул.Советская, 14		0,00/0,00	

Глава МО «Постаноговское сельское поселение»



Глава МО «Нытвенский муниципальный район»



В.Г. Трефилов

Утвержден  
 Решением Думы  
 Нытвенского городского поселения  
 от «27» марта 2013 г. № 57

Утвержден  
 Решением Земского Собрания Нытвенского  
 муниципального района  
 от «24» апреля 2013 г. № 513

**ПЕРЕЧЕНЬ ОБЪЕКТОВ МУНИЦИПАЛЬНОЙ СОБСТВЕННОСТИ НЫТВЕНСКОГО МУНИЦИПАЛЬНОГО РАЙОНА,  
 ПОДЛЕЖАЩИХ ПЕРЕДАЧЕ В МУНИЦИПАЛЬНУЮ СОБСТВЕННОСТЬ НЫТВЕНСКОГО ГОРОДСКОГО ПОСЕЛЕНИЯ**

N п/п	Идентифи- кационный код орга- низации в ОКПО	Коды признаков		Полное наименование организации, имущества	Юридический адрес организации, местонахождение имущества	Укруп- ненная специа- лизация	Балансовая/ остаточная стоимость основных фондов (по состоянию на последнюю отчетную дату), тыс. руб.	Средне- списочная числен- ность персонала (по состоянию на последнюю отчетную дату), чел.
		Министерства (ведомства) в ОКОГУ	Территории в ОКАТО					
1	2	3	4	6	7	8	9	10
1734				Памятник «Штык»	г. Нытва, ул. К. Маркса			
1735				Памятник «Воин- освободитель»	г. Нытва			
1736				Братская могила советских воинов, 1965 г.	В левобережной части г. Нытва, на старом кладбище			
1737				Памятные знаки (3 стелы) «Героям Советского Союза»	В правобережной части г. Нытва, на набережной пруда, в мемо- риальной зоне			
1738				Памятный знак (стела) «Погибшим во второй половине XX века»	В правобережной части г. Нытва, на набережной, в мемориальной зоне			
1739				Памятный знак (стела) «Никто не	В центре г. Нытва,			



1740					забыт, ничто не забыто»	Памятный знак (стела) Герою Советского Союза, летчику А.В. Оборину	У здания заводоуправления «Юбилейный» г. Нытва, в сквере у школы № 1		
1741					Памятный знак (стела) «Жертвам белогвардейского террора»	В центре г. Нытва, на набережной пруда, около водной станции			
1742					Обелиск на братской могиле «Павшим за завоевания революции 1917-1919»	В левобережной части г. Нытва, на старом кладбище			
1743					Обелиск «Жителям п. Усть-Нытва», павшим в боях за свободу и независимость нашей Родины»	п. Усть-Нытва			
1744					Обелиск «Бойцам, павшим за освобождение Родины в войне 1941-1945 гг.»	с. Воробьи, у клуба			
1745					Обелиск на братской могиле «Борцам, павшим во время Гражданской войны 1919-1922 гг.»	с. Воробьи			
1746					Тротуар ул. К.Маркса (четная сторона), участок: д. №46-д. №92, общей площадью 2750,0 кв.м.	г. Нытва			
1747					Тротуар ул. К.Маркса (нечетная сторона) участок: ОСОШ-д №99, общей площадью 1800,0	г. Нытва			

1748	Кв. м. Тротуар ул. К. Маркса (нечетная сторона), участок ОСОШ-ул. Матигорова (до проезжей части) (вдоль забора ОАО «Нытва»), общей площадью 1380,0 кв. м.	г. Нытва						
1749	Тротуар ул. К. Маркса (нечетная сторона) участок: спуск к пруду, общей площадью 312,5 кв. м.	г. Нытва						
1750	Тротуар ул. К. Либкнехта (четная сторона), участок: ул. Ширкина- остановка автобуса «Улица К. Либкнехта», общей площадью 250,0 кв. м.	г. Нытва						
1751	Тротуар ул. К. Либкнехта (четная сторона), участок: ул. Комсомольская- ул. Ширкина, общей площадью 218,0 кв. м.	г. Нытва						
1752	Тротуар ул. К. Либкнехта (четная сторона), участок: вдоль территории техникума до остановки автобуса «ПУ-72», общей площадью 153,0 кв. м.	г. Нытва						

1753					Площадь у здания администрации, общей площадью 17523025,0 кв.м.	г. Нытва		
1754					Тротуар ул.К.Либкнехта (нечетная сторона), участок: здание магазина «Эльдорадо» - здание № 29 (маг. «Скорпион»), общей площадью 1220,0 кв.м.	г. Нытва		
1755					Тротуар ул.К.Либкнехта (нечетная сторона), участок: здание № 29 (маг. «Скорпион») - д.№117, общей площадью 1300,0 кв.м.	г. Нытва		
1756					Тротуар ул.Комсомольская (четная сторона), участок: здание №44-д. № 30, общей площадью 540,0 кв.м.	г. Нытва		
1757					Тротуар ул.Комсомольская (нечетная сторона), участок: д.№7 -здание №33, общей площадью 1254,0 кв.м.	г. Нытва		
1758					Тротуар ул.Комсомольская- ул.Степана Разина, участок: здание №44 - здание № 4 (мировые судьи), общей площадью 400,0 кв.м.	г. Нытва		
1759					Тротуар ул.Степана Разина, участок:			

1760					здание № 4 - ул. Некрасова, общей площадью 207,0 кв.м. Тротуар ул. Розы Люксембург (четная сторона), участок: пр. Металлургов-д. №10, общей площадью 200,0 кв.м.	г. Нытва		
1761					Тротуар ул. Розы Люксембург (четная сторона), участок: здание торгового центра - пешеходный переход через ул. Ленина (в районе игрового заведения), общей площадью 480,0 кв.м.	г. Нытва		
1762					Тротуар ул. Ленина, участок: пешеходный переход через ул. Ленина (в районе игрового заведения) - пешеходный переход через ул. Оборина (в районе пересечения с ул. Ленина) общей площадью 924,0 кв.м.	г. Нытва		
1763					Тротуар пер. Молодежный, участок: здание бани - здание школы № 1, общей площадью 1046,0 кв.м.	г. Нытва		
1764					Тротуар ул. Чапаева (четная сторона), участок: здание школы № 1 - торговый центр «Добрый», общей	г. Нытва		

1765	площадь 820,0 кв.м. Тротуар ул. Чапаева (нечетная сторона), участок: д. №17 - д. № 23, общей площадью 200,0 кв.м.	г. Нытва							
1766	Тротуар ул. Чапаева - ул. Буденного, участок: д. № 17 - д. № 16, общей площадью 276,0 кв.м.	г. Нытва							
1767	Тротуар пр. Металлургов (сторона канала), участок: плотина - остановка автобуса «Юбилейный», общая площадь 2040,0 кв.м.	г. Нытва							
1768	Тротуар пр. Металлургов (сторона пожарной части), участок: плотина-торговый центр «Добрый», общая площадь 2150,0 кв.м.	г. Нытва							
1769	Тротуар пр. Металлургов (плотина), участок: проходная № 1 ОАО «Нытва» - здание торгового центра общая площадь 1095,0 кв.м.	г. Нытва							
1770	Тротуар пр. Металлургов (плотина), участок: ул. Р. Люксембург - плотина, общая площадь 185, кв.м.	г. Нытва							

1771					Тротуар ул.Оборина (четная сторона), участок: пешеходный переход через ул.Оборина (в районе пересечения с ул.Ленина) – автобусная остановка «пр.Ленина (в районе маг. «Норман»), общая площадь 350,0 кв.м.	г. Нытва			
1772					Тротуар ул.Оборина (нечетная сторона), участок: ул. Ленина – пр.Ленина, общая площадь 450,0 кв.м.	г. Нытва			
1773					Тротуар ул.Оборина (нечетная сторона), участок: пр.Ленина – д.№22, общая площадь 592,0 кв.м.	г. Нытва			
1774					Тротуар пр.Ленина, участок: д. № 22 – д. №20/2, общая площадь 814,0 кв.м.	г. Нытва			
1775					Тротуар пр.Ленина, участок: д. № 2 вдоль д. № 4,6,8 до д. № 11,общая площадь 1350,0 кв.м.	г. Нытва			
1776					Тротуар пр.Ленина, участок: д. № 4, вдоль детского сада № 13 – д. №5, общая площадь 420,0 кв.м.	г. Нытва			
1777					Тротуар пр.Ленина, участок: спуск д.				

1778	№25 - д. № 27, общая площадь 45,0 кв.м.	г. Нытва							
1779	Тротуар пр.Ленина, участок д. № 39 - д. № 23, общая площадь 842,0 кв.м.	г. Нытва							
1780	Тротуар пр.Ленина, участок: д. № 39 - д. № 42, общая площадь 350,0 кв.м.	г. Нытва							
1781	Тротуар пр.Ленина, участок: д. № 37 - д. № 39, общая площадь 100,0 кв.м.	г. Нытва							
1782	Тротуар пр.Ленина, участок: д. № 17 - д. № 19, общая площадь 100,0 кв.м.	г. Нытва							
1783	Тротуар пр.Ленина, участок: д. № 5 - д. № 17, общая площадь 1200,0 кв.м.	г. Нытва							
1784	Тротуар пр.Ленина, участок: центральная аллея, общая площадь 2585,0 кв.м.	г. Нытва							
1785	Тротуар пр.Ленина, участок у торговых киосков, общая площадь 105,0 кв.м.	г. Нытва							
1786	Тротуар пр.Ленина, участок: д. №1 - здание «Дом торговли», общая площадь 528,0 кв.м.	г. Нытва							
1786	Тротуар пр.Ленина, участок: спуск к пруду, общая	г. Нытва							

1787						площадь 400,0 кв.м. Тротуар пр.Ленина, участок: спуск к лыжной базе, общая площадь 108,0 кв.м.	г. Нытва			
1788						Тротуар ул.Чкалова (нечетная сторона), участок: пр.Ленина - ЦРБ, общая площадь 850,0 кв.м.	г. Нытва			
1789						Тротуар переход в поселок «Кирпичный», участок: ЦРБ - здание туберкулезного диспансера, общая площадь 214,0 кв.м.	г. Нытва			
1790						Тротуар переход в поселок «Кирпичный», участок: здание туберкулезного диспансера - мостовой переход, общая площадь 90,0 кв.м.	г. Нытва			
1791						Тротуар переход в поселок «Кирпичный», участок: мостовой переход, общая площадь 128,0 кв.м.	г. Нытва			
1792						Тротуар набережной, участок: вдоль правой стороны пруда спуск к пруду с пр. Ленина - мемориальный комплекс, общая площадь 1240,0 кв.м.	г. Нытва			



1793					Тротуар набережной, участок: спуск к пруду с пр. Ленина - ул. Заречная (пляж), общая площадь 670,0 кв.м.	г. Нытва			
1794					Тротуар сквер у памятника Воину-освободителю, участок: мемориальный комплекс - ул.Ленина, общая площадь 820, кв.м.	г. Нытва			
1795					Тротуар набережной, участок: площадь у мемориального комплекса, общая площадь 1200,0 кв.м.	г. Нытва			
1796					Тротуар сквер у водной станции, участок: пешеходные дорожки, общая площадь 750,0 кв.м.	г. Нытва			
1797					Тротуар центральный сквер, участок: вокруг памятника В.И. Ленину, общая площадь 400,0 кв.м.	г. Нытва			
1798					Тротуар центр, участок: вокруг памятника Борцам революции, общая площадь 4,0 кв.м.	г. Нытва			
1799					Тротуар территория ЦК и Д, участок: асфальтированные площадки, трибуны для зрителей,	г. Нытва			

1800					общая площадь 8240,0 кв.м. Тротуар парк возле школы № 1, участок: пер. Молодежный (переход) – памятник летчику Оборину, общая площадь 40,0 кв.м. Тротуар ул. Павлова, участок: центральный вход на территорию ЦРБ – д. № 1А, общая площадь 100,0 кв.м.	г. Нытва			
1801					Дорога ул. Мира, протяженность 1,20 км. Дорога ул. Буденного, протяженность 0,90 км. Дорога ул. Чапаева, протяженность 0,62 км. Дорога ул. Ленина, протяженность 1,0 км. Дорога ул. Пермская, протяженность 0,85 км. Дорога ул. Торговая, протяженность 1,60 км. Дорога ул. Чкалова, протяженность 0,60 км. Дорога пр. Ленина, протяженность 2,40 км. Дорога ул. К. Либкнехта,	г. Нытва			
1802					3482505/0,00	г. Нытва			
1803						г. Нытва		б/с	
1804						г. Нытва		б/с	
1805						г. Нытва		3323928/0,00	
1806						г. Нытва		б/с	
1807						г. Нытва		б/с	
1808						г. Нытва		б/с	
1809						г. Нытва		17348757/0,00	
1810						г. Нытва		24134605/0,00	

1811	протяженность 2,10 км. Дорога пр.Металлургов, протяженность 1,0 км.	г. Нытва	15895935/0,00						
1812	Дорога ул.Розы Люксембург, протяженность 1,0 км.	г. Нытва	б/с						
1813	Дорога пер.Молодежный, протяженность 0,70 км.	г. Нытва	б/с						
1814	Автоморога Д.Нытва - Гаревая, протяженность 1,275 км.	г. Нытва	б/с						
1815	Дорога ул.Г.Каменского, протяженность 0,65 км.	г. Нытва	б/с						
1816	Дорога ул.П.Осипенко, протяженность 0,35 км.	г. Нытва	б/с						
1817	Дорога ул.Пугачева, протяженность 0,15 км.	г. Нытва	б/с						
1818	Дорога ул.Энгельса, протяженность 0,90 км.	г. Нытва	б/с						
1819	Дорога ул.Уральская, протяженность 0,90 км.	г. Нытва	б/с						
1820	Дорога ул.Пушкина, протяженность 0,90 км.	г. Нытва	б/с						
1821	Дорога ул.Бебеля, протяженность 0,90 км.	г. Нытва	б/с						
1822	Дорога ул.Заречная, протяженность 0,75 км.	г. Нытва	б/с						

1823	км. Дорога ул.Ломоносова, протяженность 0,60 км.	г. Нытва	б/с	
1824	Дорога ул.Зеленая, протяженность 0,60 км.	г. Нытва	б/с	
1825	Дорога ул.Павлова, протяженность 0,90 км.	г. Нытва	б/с	
1826	Дорога ул.Оборина, протяженность 0,213 км.	г. Нытва	1629798/0,00	
1827	Дорога ул.Оборина, протяженность 0,687 км.	г. Нытва	б/с	
1828	Дорога ул.Буденного, протяженность 0,46 км.	г. Нытва	б/с	
1829	Автомодорога ЦРБ - пр. Ленина, 44а, протяженность 0,25 км.	г. Нытва	б/с	
1830	Дорога Боталовский мост, протяжен- ность 0,055 км.	г. Нытва	14875444/0,00	
1831	Дорога Боталовский мост до м/р Усть- Нытва, протяжен- ность 5,145 км.	г. Нытва		
1832	Дорога м/р Юбилейный - Боталовский мост, протяженность 1,70 км.	г. Нытва	32455669/0,00	
1833	Дорога м/н «Солнечный» - Боталовский мост, протяженность 1,145 км.	г. Нытва	б/с	
1834	Дорога Лесхоз-КСК, протяженность 0,75 км.	г. Нытва	3573767/0,00	
1835	Дорога от ул.			

1836	Буденного, 37 до ул. Генерала Каменского, протяженность 1,0 км.	г. Нытва						
1837	Дорога ул. К. Маркса, протяженность 1,65 км.	г. Нытва						
1838	Дорога ул. К. Маркса, протяженность 1,0 км.	г. Нытва						
1839	Автомобильная Дорога центральной площади г. Нытва, площадью 5585, кв.м.	г. Нытва						
1840	Дорога ул. Володарского, протяженность 1,9 км.	г. Нытва						
1841	Дорога ул. Комсомольская, 0,8 км.	г. Нытва						
1842	Дорога п. Кирпичный, протяженность 1,2 км.	г. Нытва					б/с	
1843	Внутриквартальная дорога пр. Ленина, протяженность 4,627 км.	г. Нытва						
1844	Внутриквартальная дорога ул. Мира, протяженность 1,063 км.	г. Нытва						
1845	Внутриквартальная дорога ул. Чапаева, протяженность 0,336 км.	г. Нытва						
1846	Внутриквартальная дорога ул. Буденного, протяженность 1,166 км.	г. Нытва						
	Внутриквартальная							

1847						дорога ул.Луначарского, протяженность 0,139 км.	г. Нытва		
1848						Внутриквартальная дорога ул.Володарского, протяженность 0,166 км.	г. Нытва		
1849						Внутриквартальная дорога ул.Гагарина, протяженность 0,537 км.	г. Нытва		
1850						Внутриквартальная дорога ул.К.Либкнехта, протяженность 0,813 км.	г. Нытва		
1851						Внутриквартальная дорога ул.К.Маркса, протяженность 1,582 км.	г. Нытва		
1852						Внутриквартальная дорога ул.Комсомольская, протяженность 2,272 км.	г. Нытва		
1853						Внутриквартальная дорога ул.М.Горького, протяженность 0,416 км.	г. Нытва		
1854						Внутриквартальная дорога м/р Гари, кладбище (от р.Форутка), протяженность 3,0 км.	г. Нытва		б/с
1855						Внутриквартальная дорога ул.Урицкого, протяженность 1,55 км.	г. Нытва		б/с
						Внутриквартальная дорога	г. Нытва		б/с

1856					ул. Л. Толстого, протяженность 0,85 км.	г. Нытва				
1857					Внутриквартальная дорога ул. Некрасова, протяженность 1,6 км.	г. Нытва				б/с
1858					Внутриквартальная дорога ул. Красноармейская протяженность 1,375 км.	г. Нытва				б/с
1859					Внутриквартальная дорога ул. Северная, протяженность 0,40 км.	г. Нытва				б/с
1860					Внутриквартальная дорога ул. Придорожная, протяженность 0,40 км.	г. Нытва				б/с
1861					Внутриквартальная дорога ул. Жукова, протяженность 1,40 км.	г. Нытва				б/с
1862					Внутриквартальная дорога ул. Строительская, протяженность 1,5 км.	г. Нытва				б/с
1863					Внутриквартальная дорога ул. Дзержинского, протяженность 1,2 км.	г. Нытва				б/с
1864					Внутриквартальная дорога ул. Ворошилова, протяженность 1,25 км.	г. Нытва				б/с
					Внутриквартальная дорога ул. Матросова, протяженность 1,2 км.	г. Нытва				б/с

1865					Внутриквартальная дорога ул.Серова, протяженность 1,15 км.	г. Нытва		б/с	
1866					Внутриквартальная дорога ул. Королева, протяженность 0,9 км.	г. Нытва		б/с	
1867					Внутриквартальная дорога ул.Гагарина, протяженность 0,6 км.	г. Нытва			
1868					Внутриквартальная дорога ул. Братьев Голионко, протяженность 0,35 км.	г. Нытва		б/с	
1869					Внутриквартальная дорога ул.Кирова, протяженность 0,35 км.	г. Нытва		б/с	
1870					Внутриквартальная дорога ул.Д.Ведного, протяженность 0,8 км.	г. Нытва		б/с	
1871					Внутриквартальная дорога ул.Степана Разина, протяженность 1,25 км.	г. Нытва		б/с	
1872					Внутриквартальная дорога ул.Свердлова, протяженность 1,0 км.	г. Нытва		б/с	
1873					Внутриквартальная дорога ул.Майская, протяженность 1,16 км.	г. Нытва		б/с	
1874					Внутриквартальная дорога ул.Дарвина, протяженность 0,35 км.	г. Нытва		б/с	
1875					Внутриквартальная				





1885	ул.Пермская до ул.Дзержинского, протяженность 0,25 км.	г. Нытва							
1886	Внутриквартальная дорога проулок от ул.Строителей до ул. Дзержинского, протяженность 0,1 км.	г. Нытва							
1887	Внутриквартальная дорога проулок от ул. Королева до ул.Серова, протяженность 0,15 км.	г. Нытва							
1888	Внутриквартальная дорога от ул.Королева до ул.Строителей, протяженность 0,45 км.	г. Нытва							
1889	Внутриквартальная дорога переулок Песчаный, протяженность 0,45 км.	г. Нытва							
1890	Внутриквартальная дорога проулок от ул.Степана Разина до ул.Строителей, протяженность 0,68 км.	г. Нытва							
1891	Внутриквартальная дорога проулок от ул.Серова до ул.Матросова, протяженность 0,06 км.	г. Нытва							
1892	Внутриквартальная дорога проулок от	г. Нытва							

1893	ул. Комсомольская до ул. Полевая, протяженность 0,5 км.	г. Нытва								
1894	Внутриквартальная дорога проулок от ул. Степана Разина до ул. Полевая, протяженность 0,3 км.	г. Нытва								
1895	Внутриквартальная дорога проулок от ул. Гареvская до кладбища, протяженность 0,2 км.	г. Нытва								
1896	Внутриквартальная дорога от м/р Гари до д. Велобородово, протяженность 0,8 км.	г. Нытва							б/с	
1897	Дорога ул. Полевая, протяженность 0,55 км.	г. Нытва							б/с	
1898	Дорога ул. Молодежная, протяженность 0,48 км.	г. Нытва							б/с	
1899	Дорога ул. Совхозная, протяженность 0,77 км.	г. Нытва							б/с	
1900	Дорога от ул. Совхозная до центральной дороги, протяженность 0,13 км.	г. Нытва							б/с	
1901	Дорога ул. Зеленая, протяженность 0,22 км.	г. Нытва							б/с	
1902	Дорога от ул. Зеленая до ключа, протяженность 0,1 км.	г. Нытва							б/с	
	Дорога от ул. Зеленая до центральной	г. Нытва							б/с	



1914					км. Дорога ул. Запрудная, протяженность 0,22 км.	г. Нытва		б/с	
1915					Дорога от семьякомплекса (с. Воробы) до ул. Центральной, протяженность 0,28 км.	г. Нытва		б/с	
1916					От дороги Нытва- Воробы к дому 1б, протяженность 0,12 км.	г. Нытва		б/с	
1917					Дорога д. Заполье, протяженность 2,97 км.	г. Нытва		б/с	
1918					Дорога ул. Оськинская, протяженность 0,56 км.	г. Нытва		б/с	
1919					Дорога ул. Победы, протяженность 1,29 км.	г. Нытва		б/с	
1920					Дорога ул. Юбилейная, протяженность 0,55 км.	г. Нытва		б/с	
1921					Дорога Нытва- Оськино, протяженность 0,35 км.	г. Нытва		б/с	
1922					Дорога Казань- Пермь до д. Алекино, протяженность 1,13 км.	г. Нытва		б/с	
1923					Дорога д. Марчуги, протяженность 1,29 км.	г. Нытва		б/с	
1924					Дорога д. Савинята, протяженность 1,13 км.	г. Нытва		б/с	
1925					Дорога д. Говырино, протяженность 0,2 км.	г. Нытва		б/с	

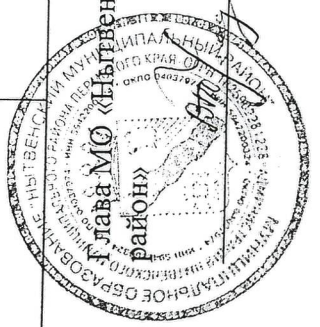
1926					Дорога Д. Косинцы, протяженность 1,0 км.	г. Нытва		б/с	
1927					Дорога м-н Воталовка, протяженность 1,5 км.	г. Нытва		б/с	
1928					Дорога м/н Абрамовка, протяженность 1,85 км.	г. Нытва		б/с	
1929					Дорога м-н Усть- Нытва, протяженность 9,95 км.	г. Нытва			
1930					Дорога ул. Школьная, протяженность 0,5 км.	г. Нытва		б/с	
1931					Дорога ул. Набережная, протяженность 0,35 км.	г. Нытва		б/с	
1932					Дорога ул. Крупская, протяженность 0,6 км.	г. Нытва		б/с	
1933					Дорога ул. Мичурина, протяженность 0,55 км.	г. Нытва		б/с	
1934					Дорога ул. Дальняя, протяженность 0,35 км.	г. Нытва		б/с	
1935					Дорога ул. Лесная, протяженность 0,55 км.	г. Нытва		б/с	
1936					Дорога ул. Котовского, протяженность 0,55 км.	г. Нытва		б/с	
1937					Дорога ул. Леваневского, протяженность 0,55 км.	г. Нытва		б/с	
					Переулки Фуфая, протяженность 0,4	г. Нытва		б/с	

1938	км. П. У Юнатской, протяженность 1,0 км.	г. Нытва	б/с
1939	Дорога ул. Восточная, протяженность 1,25 км.	г. Нытва	б/с
1940	Дорога ул. Железнодорожная протяженность 0,45 км.	г. Нытва	б/с
1941	Дорога ул. Комарова, протяженность 2,25 км.	г. Нытва	б/с
1942	Дорога ул. Луговая, протяженность 0,5 км.	г. Нытва	б/с
1943	Дорога ул. Островского, протяженность 0,15 км.	г. Нытва	б/с
1944	Переулки (Комары, протяженность 0,5 км.)	г. Нытва	б/с
1945	Дорога ул. К. Симонова, протяженность 2,0 км.	г. Нытва	3486945/0,00
1946	Дорога ХПП- ул. Матигорова, протяженность 1,5 км.	г. Нытва	б/с
1947	Дорога ул. Матигорова, протяженность 0,55 км.	г. Нытва	б/с
1948	Дорога ул. М. Горького, протяженность 0,3 км.	г. Нытва	б/с
1949	Дорога ул. 8 марта, протяженность 0,5 км.	г. Нытва	б/с
1950	Дорога ул. Октября, протяженность 0,75	г. Нытва	б/с

1951												
1952										Г. Нытва		б/с
1953										Г. Нытва		б/с
1954										Г. Нытва		б/с
1955										Г. Нытва		б/с
1956										Г. Нытва		б/с
1957										Г. Нытва		б/с
1958										Г. Нытва		б/с
1959										Г. Нытва		б/с
1960										Г. Нытва		б/с
1961										Г. Нытва		б/с
1962										Г. Нытва		б/с



1963											
1964									Дорога ул. Южная, протяженность 0,7 км.	Г. Нытва	б/с
1965									Дорога ул. Заводская, протяженность 0,18 км.	Г. Нытва	б/с
1966									Дорога ул. Центральная (микрорайон № 7), протяженность 0,25 км.	Г. Нытва	б/с
1967									Дорога ул. Осенняя, протяженность 0,65 км.	Г. Нытва	б/с
1968									Дорога ул. Весенняя, протяженность 0,21 км.	Г. Нытва	б/с
1969									Проулок от ул. Южная до ул. Центральная, протяженность 0,31 км.	Г. Нытва	б/с
1970									Проулок от ул. Юбилейная до ул. Осенняя, протяженность 0,35 км.	Г. Нытва	б/с
1971									Проулок от пр. Ленина до ул. Осенняя, протяженность 0,4 км.	Г. Нытва	б/с
									Проулок от пр. Ленина до ул. Центральная, протяженность 0,7 км.	Г. Нытва	б/с



Глава МО «Нытвенский муниципальный район»  
В.Г. Трефилов

Глава городского поселения –  
Глава администрации  
Нытвенского городского поселения  
Н.В. Лыкова



**Земское Собрание Нытвенского муниципального района  
Пермского края**

**РЕШЕНИЕ**

Принято Земским Собранием  
Нытвенского муниципального  
района 22.05.2013 г.

Председатель А.М.Чащин

**Об утверждении перечня объектов  
муниципальной собственности Нытвенского  
муниципального района, подлежащих  
передаче в муниципальную собственность  
Нытвенского городского поселения,  
Шерьинского сельского поселения и  
Постаноговского сельского поселения**

В соответствии со ст.14; п.3 части 1 статьи 15; с частью 2 ст.51 Федерального закона от 06.10.2003 №131-ФЗ «Об общих принципах организации местного самоуправления в Российской Федерации», ст. 22 Устава муниципального образования «Нытвенский муниципальный район», для исполнения полномочий по решению вопросов местного значения поселения, учитывая ходатайство администраций Нытвенского городского поселения, Шерьинского и Постаноговского сельских поселений, Земское собрание Нытвенского муниципального района  
**РЕШАЕТ:**

1. Утвердить перечень объектов муниципальной собственности Нытвенского муниципального района, подлежащих передачи в муниципальную собственность Нытвенского городского поселения согласно приложению 1.

2. Утвердить перечень объектов муниципальной собственности Нытвенского муниципального района, подлежащих передачи в муниципальную собственность Шерьинского сельского поселения согласно приложению 2.

3. Утвердить перечень объектов муниципальной собственности Нытвенского муниципального района, подлежащих передачи в муниципальную собственность Постаноговского сельского поселения согласно приложению 3.

4. Исключить из перечня объектов муниципальной собственности Нытвенского муниципального района, переданных в муниципальную собственность Нытвенского городского поселения строку 1638 «Дороги населенного пункта, протяженностью 142 608 п.м».

5. Контроль за исполнением решения возложить на заместителя главы администрации района, председателя Нытвенского районного комитета по управлению имуществом Лузину Т.А.

Глава Нытвенского  
муниципального района  
24.05.2013 № 513



В.Г.Трефилов

Приложение 1  
к решению ЗС Нытвенского  
муниципального района  
от 24.05.2013 № 513

**ПЕРЕЧЕНЬ ОБЪЕКТОВ МУНИЦИПАЛЬНОЙ СОБСТВЕННОСТИ НЫТВЕНСКОГО МУНИЦИПАЛЬНОГО РАЙОНА,  
ПОДЛЕЖАЩИХ ПЕРЕДАЧЕ В МУНИЦИПАЛЬНУЮ СОБСТВЕННОСТЬ НЫТВЕНСКОГО ГОРОДСКОГО ПОСЕЛЕНИЯ**

N п/п	Идентифи- кационный код орга- низации в ОКПО	Коды признаков		Полное наименование организации, имущества	Юридический адрес организации, местонахождение имущества	Укруп- ненная специа- лизация	Балансовая/ остаточная стоимость основных фондов (по состоянию на последнюю отчетную дату), тыс. руб.	Средне- списочная числен- ность персонала (по состоянию на последнюю отчетную дату), чел.
		Министерства (ведомства) в ОКОГУ	Территории в ОКАТО					
1	2	3	4	6	7	8	9	10
1734				Памятник «Штык»	г. Нытва, ул.К.Маркса			
1735				Памятник «Воин- освободитель»	г. Нытва			
1736				Братская могила советских воинов, 1965 г.	В левобережной части г. Нытва, на старом кладбище			
1737				Памятные знаки (3 стелы) «Героям Советского Союза»	В правобережной части г. Нытва, на набережной пруда, в мемориальной зоне			
1738				Памятный знак (стела) «Погибшим во второй половине XX века»	В правобережной части г. Нытва, на набережной, в мемориальной зоне			
1739				Памятный знак (стела) «Никто не забыт, ничто не забыто»	В центре г. Нытва, у здания заводоуправления			
1740				Памятный знак (стела) Герою Советского Союза, летчику А.В. Оборину	В микрорайоне «Юбилейный» г. Нытва, в сквере у школы			

1741					Памятный знак (стела) «Жертвам белогвардейского террора»	№ 1 В центре г.Нытва, на набережной пруда, около водной станции		
1742					Обелиск на братской могиле «Павшим за завоевания революции 1917-1919»	В левобережной части г. Нытва, на старом кладбище		
1743					Обелиск «Жителям п. Усть-Нытва», павшим в боях за свободу и независимость нашей Родины»	п. Усть-Нытва		
1744					Обелиск «Бойцам, павшим за освобождение Родины в войне 1941- 1945 гг.»	с. Воробы, у клуба		
1745					Обелиск на братской могиле «Борцам, павшим во время Гражданской войны 1919-1922 гг.»	с. Воробы		
1746					Трогуар ул.К.Маркса (четная сторона), участок: д. №46-д.№92, общей пло-щадью 2750,0 кв.м.	г. Нытва		
1747					Трогуар ул.К.Маркса (нечетная сторона)участок: ОСОШ-д №99, общей площадью 1800,0 кв.м.	г. Нытва		
1748					Трогуар ул.К.Маркса (нечетная сторона), участок ОСОШ- ул.Матигорова (до проезжей части)(вдоль забора ОАО «Нытва»),общей площадью 1380,0 кв.м.	г. Нытва		
1749					Трогуар ул.К.Маркса (нечетная сторона) участок: спуск к пруду, общей площадью 312,5 кв.м.	г. Нытва		
1750					Трогуар ул.К.Либкнехта (четная сторона), участок:	г. Нытва		



1758						Тротуар ул.Комсомольская-ул.Степана Разина, участок: здание №44 – здание № 4 (мировые судьи), общей площадью 400,0 кв.м.	г. Нытва			
1759						Тротуар ул.Степана Разина, участок: здание № 4 – ул.Некрасова, общей площадью 207,0 кв.м.	г. Нытва			
1760						Тротуар ул.Розы Люксембург (четная сторона), участок: пр.Металлургов-д.№10, общей площадью 200,0 кв.м.	г. Нытва			
1761						Тротуар ул.Розы Люксембург (четная сторона), участок: торговое центра – пешеходный переход через ул. Ленина (в районе игрового заведения), общей площадью 480,0 кв.м.	г. Нытва			
1762						Тротуар ул.Ленина, участок: пешеходный переход через ул.Ленина (в районе игрового заведения) – пешеходный переход через ул. Оборина (в районе пересячения с ул.Ленина) общей площадью 924,0 кв.м.	г. Нытва			
1763						Тротуар пер.Молодежный, участок: здание бани – здание школы № 1, общей площадью 1046,0 кв.м.	г. Нытва			
1764						Тротуар ул.Чапаева (четная сторона), участок: здание школы № 1 – торговый центр	г. Нытва			

1765	«Добрый», общей площадью 820,0 кв.м. Трогуар ул. Чапаева (нечетная сторона), участок: д. №17 – д. № 23, общей площадью 200,0 кв.м.	г. Нытва							
1766	Трогуар ул. Чапаева-ул. Буденного, участок: д. №17 – д. №16, общей площадью 276,0 кв.м.	г. Нытва							
1767	Трогуар пр. Металлургов (сторона канала), участок: плотина – остановка автобуса «Юбилейный», общая площадь 2040,0 кв.м.	г. Нытва							
1768	Трогуар пр. Металлургов (сторона пожарной части), участок: плотина-торговый центр «Добрый», общая площадь 2150,0 кв.м.	г. Нытва							
1769	Трогуар пр. Металлургов (плотина), участок: проходная №1 ОАО «Нытва» - здание торгового центра общая площадь 1095,0 кв.м.	г. Нытва							
1770	Трогуар пр. Металлургов (плотина), участок: ул. Р. Люксембург - плотина, общая площадь 185, кв.м.	г. Нытва							
1771	Трогуар ул. Оборина (четная сторона), участок: пешеходный переход через ул. Оборина (в районе пересечения с ул. Ленина) – автобусная остановка «пр. Ленина (в районе маг. «Норман»», общая площадь 350,0 кв.м.	г. Нытва							
1772	Трогуар ул. Оборина (нечетная сторона),	г. Нытва							









							участок: центральный вход на территорию ЦРБ – д. № 1А, общая площадь 100,0 кв.м.	г. Нытва		
1802							Дорога ул. Мира, протяженность 1,20 км.	г. Нытва		3482505/0,00
1803							Дорога ул. Буденного, протяженность 0,90 км.	г. Нытва		б/с
1804							Дорога ул. Чапаева, протяженность 0,62 км.	г. Нытва		б/с
1805							Дорога ул. Ленина, протяженность 1,0 км.	г. Нытва		3323928/0,00
1806							Дорога ул. Пермская, протяженность 0,85 км.	г. Нытва		б/с
1807							Дорога ул. Торговая, протяженность 1,60 км.	г. Нытва		б/с
1808							Дорога ул. Чкалова, протяженность 0,60 км.	г. Нытва		б/с
1809							Дорога пр. Ленина, протяженность 2,40 км.	г. Нытва		17348757/0,00
1810							Дорога ул. К. Либкнехта, протяженность 2,10 км.	г. Нытва		24134605/0,00
1811							Дорога пр. Металлургов, протяженность 1,0 км.	г. Нытва		15895935/0,00
1812							Дорога ул. Розы Люксембург, протяженность 1,0 км.	г. Нытва		б/с
1813							Дорога пер. Молодежный, протяженность 0,70 км.	г. Нытва		б/с
1814							Автоморога д. Нытва – Гаревая, протяженность 1,275 км.	г. Нытва		б/с
1815							Дорога ул. Г. Каменского, протяженность 0,65 км.	г. Нытва		б/с
1816							Дорога ул. П. Осипенко, протяженность 0,35 км.	г. Нытва		б/с
1817							Дорога ул. Пугачева, протяженность 0,15 км.	г. Нытва		б/с
1818							Дорога ул. Энгельса, протяженность 0,90 км.	г. Нытва		б/с
1819							Дорога ул. Уральская, протяженность 0,90 км.	г. Нытва		б/с
1820							Дорога ул. Пушкина, протяженность 0,90	г. Нытва		б/с

1821	км. Дорога ул. Бебеля, протяженность 0,90 км.	г. Нытва						б/с
1822	Дорога ул.Заречная, протяженность 0,75 км.	г. Нытва						б/с
1823	Дорога ул.Ломоносова, протяженность 0,60 км.	г. Нытва						б/с
1824	Дорога ул.Зеленая, протяженность 0,60 км.	г. Нытва						б/с
1825	Дорога ул.Павлова, протяженность 0,90 км.	г. Нытва						б/с
1826	Дорога ул.Оборина, протяженность 0,213 км.	г. Нытва					1629798/0,00	
1827	Дорога ул.Оборина, протяженность 0,687 км.	г. Нытва						б/с
1828	Дорога ул.Буденного, протяженность 0,46 км.	г. Нытва						б/с
1829	Автодорога ЦРБ – пр. Ленина, 44а, протяженность 0,25 км.	г. Нытва						б/с
1830	Дорога Боталовский мост, протяжен-ность 0,055 км.	г. Нытва					14875444/0,00	
1831	Дорога Боталовский мост до м/р Усть-Нытва, протяжен-ность 5,145 км.	г. Нытва						
1832	Дорога м/р Юбилейный – Боталовский мост, протяженность 1,70 км.	г. Нытва					32455669/0,00	
1833	Дорога м/н «Солнечный» - Боталовский мост, протяженность 1,145 км.	г. Нытва						б/с
1834	Дорога Лесхоз-КСК, протяженность 0,75 км.	г. Нытва					3573767/0,00	
1835	Дорога от ул. Буденного, 37 до ул. Генерала Каменского, протяженность 1,0 км.	г. Нытва						
1836	Дорога ул.К.Маркса, протяженность 1,65 км.	г. Нытва						
1837	Дорога ул.К.Маркса, протяженность 1,0 км.	г. Нытва						
1838	Автомобильная дорога центральной площади г. Нытва, площадью 5585,	г. Нытва						

1839	кв.м.	Дорога ул.Володарского, протяженность 1,9 км.	г. Нытва					
1840		Дорога ул.Комсомольская, 0,8 км.	г. Нытва					
1841		Дорога п.Карпичный, протяженность 1,2 км.	г. Нытва				б/с	
1842		Внутриквартальная дорога пр.Ленина, протяженность 4,627 км.	г. Нытва					
1843		Внутриквартальная дорога ул. Мира, протяженность 1,063 км.	г. Нытва					
1844		Внутриквартальная дорога ул. Чапаева, протяженность 0,336 км.	г. Нытва					
1845		Внутриквартальная дорога ул.Буденного, протяженность 1,166 км.	г. Нытва					
1846		Внутриквартальная дорога ул.Луначарского, протяженность 0,139 км.	г. Нытва					
1847		Внутриквартальная дорога ул.Володарского, протяженность 0,166 км.	г. Нытва					
1848		Внутриквартальная дорога ул.Гагарина, протяженность 0,537 км.	г. Нытва					
1849		Внутриквартальная дорога ул.К.Либкнехта, протяженность 0,813 км.	г. Нытва					
1850		Внутриквартальная дорога ул.К.Маркса, протяженность 1,582 км.	г. Нытва					
1851		Внутриквартальная дорога ул.Комсомольская, протяженность 2,272 км.	г. Нытва					
1852		Внутриквартальная дорога ул.М.Горького, протяженность 0,416 км.	г. Нытва					
1853		Внутриквартальная дорога м/р Гари, кладбище (от р.Форутка), протяженность 3,0 км.	г. Нытва				б/с	

1854					Внутриквартальная дорога ул. Урицкого, протяженность 1,55 км.	г. Нытва		б/с	
1855					Внутриквартальная дорога ул. Л. Толстого, протяженность 0,85 км.	г. Нытва		б/с	
1856					Внутриквартальная дорога ул. Некрасова, протяженность 1,6 км.	г. Нытва		б/с	
1857					Внутриквартальная дорога ул. Красноармейская протяженность 1,375 км.	г. Нытва		б/с	
1858					Внутриквартальная дорога ул. Северная, протяженность 0,40 км.	г. Нытва		б/с	
1859					Внутриквартальная дорога ул. Придорожная, протяженность 0,40 км.	г. Нытва		б/с	
1860					Внутриквартальная дорога ул. Жукова, протяженность 1,40 км.	г. Нытва		б/с	
1861					Внутриквартальная дорога ул. Строительская, протяженность 1,5 км.	г. Нытва		б/с	
1862					Внутриквартальная дорога ул. Дзержинского, протяженность 1,2 км.	г. Нытва		б/с	
1863					Внутриквартальная дорога ул. Ворошилова, протяженность 1,25 км.	г. Нытва		б/с	
1864					Внутриквартальная дорога ул. Матросова, протяженность 1,2 км.	г. Нытва		б/с	
1865					Внутриквартальная дорога ул. Серова, протяженность 1,15 км.	г. Нытва		б/с	
1866					Внутриквартальная дорога ул. Королева, протяженность 0,9 км.	г. Нытва		б/с	
1867					Внутриквартальная дорога ул. Гагарина, протяженность 0,6 км.	г. Нытва			
1868					Внутриквартальная дорога ул. Братьев Голонко,	г. Нытва		б/с	

1869					протяженность 0,35 км. Внутриквартальная дорога ул.Кирова, протяженность 0,35 км.	г. Нытва		б/с
1870					Внутриквартальная дорога ул.Бедного, протяженность 0,8 км.	г. Нытва		б/с
1871					Внутриквартальная дорога ул.Степана Разина, протяженность 1,25 км.	г. Нытва		б/с
1872					Внутриквартальная дорога ул.Свердлова, протяженность 1,0 км.	г. Нытва		б/с
1873					Внутриквартальная дорога ул.Майская, протяженность 1,16 км.	г. Нытва		б/с
1874					Внутриквартальная дорога ул.Дарвина, протяженность 0,35 км.	г. Нытва		б/с
1875					Внутриквартальная дорога ул.Полевая, 0,3 км.	г. Нытва		б/с
1876					Внутриквартальная дорога ул.Чехова, протяженность 0,35 км.	г. Нытва		б/с
1877					Внутриквартальная дорога ул.Завьялова, протяженность 0,8 км.	г. Нытва		
1878					Внутриквартальная дорога ул.Учительская, протяженность 0,25 км.	г. Нытва		
1879					Внутриквартальная дорога ул.Пермская, протяженность 0,4 км.	г. Нытва		
1880					Внутриквартальная дорога ул.Шириккина, протяженность 0,85 км.	г. Нытва		
1881					Внутриквартальная дорога ул.Безымянная, протяженность 0,25 км.	г. Нытва		
1882					Внутриквартальная дорога проулок от ул. Урицкого к ул.К. Либнехта, протяженность 0,6 км.	г. Нытва		



1883					Внутриквартальная дорога проулок от ул. Некрасова ч/з ул.Л.Толстого, ул.Урицкого к ул.К.Либкнехта, протяженность 0,3 км.	г. Нытва			
1884					Внутриквартальная дорога проулок от ул.Пермская до ул.Держинского, протяженность 0,25 км.	г. Нытва			
1885					Внутриквартальная дорога проулок от ул.Строителей до ул.Держинского, протяженность 0,1 км.	г. Нытва			
1886					Внутриквартальная дорога проулок от ул.Королева до ул.Серова, протяженность 0,15 км.	г. Нытва			
1887					Внутриквартальная дорога от ул.Королева до ул.Строителей, протяженность 0,45 км.	г. Нытва			
1888					Внутриквартальная дорога переулок Песчаный, протяженность 0,45 км.	г. Нытва			
1889					Внутриквартальная дорога проулок от ул.Степана Разина до ул.Строителей, протяженность 0,68 км.	г. Нытва			
1890					Внутриквартальная дорога проулок от ул.Комсомольская до ул.Серова, протяженность 0,7 км.	г. Нытва			
1891					Внутриквартальная дорога проулок от ул.Серова до ул.Матросова, протяженность 0,06 км.	г. Нытва			
1892					Внутриквартальная дорога проулок от ул.	г. Нытва			

1893	Комсомольская до ул.Полевая, протяженность 0,5 км.				г. Нытва		
1894	Внутриквартальная дорога проулок от ул. Степана Разина до ул.Полевая, протяженность 0,3 км.				г. Нытва		
1895	Внутриквартальная дорога проулок от ул. Гаревак до кладбища, протяженность 0,2 км.				г. Нытва		
1896	Внутриквартальная дорога от м/р Гари до д.Белобородово, протяженность 0,8 км.				г. Нытва	б/с	
1897	Дорога ул.Полевая, протяженность 0,55 км.				г. Нытва	б/с	
1898	Дорога ул.Молодежная, протяженность 0,48 км.				г. Нытва	б/с	
1899	Дорога ул.Совхозная, протяженность 0,77 км.				г. Нытва	б/с	
1900	Дорога от ул. Совхозная до центральной дороги, протяжен-ностью 0,13 км.				г. Нытва	б/с	
1901	Дорога ул.Зеленая, протяженность 0,22 км.				г. Нытва	б/с	
1902	Дорога от ул.Зеленая до ключа, протяжен-ность 0,1 км.				г. Нытва	б/с	
1903	Дорога от ул. Зеленая до центральной дороги, протяжен-ность 0,26 км.				г. Нытва	б/с	
1904	Дорога ул. Дружбы, протяженность 0,22 км.				г. Нытва	б/с	
1905	Дорога от ул.Дружбы до ул.Полевая, протяженность 0,25 км.				г. Нытва	б/с	
1906	Дорога ул.Белобородовскаяпрот яженность 0,6 км.				г. Нытва	б/с	
1907	Дорога от начала центральной дороги, протяжен-ность 0,34 км.				г. Нытва	б/с	
	Дорога д.Косинцы-						

								г. Нытва			б/с	
1908								г. Нытва			б/с	
1909								г. Нытва			б/с	
1910								г. Нытва			б/с	
1911								г. Нытва			б/с	
1912								г. Нытва			б/с	
1913								г. Нытва			б/с	
1914								г. Нытва			б/с	
1915								г. Нытва			б/с	
1916								г. Нытва			б/с	
1917								г. Нытва			б/с	
1918								г. Нытва			б/с	
1919								г. Нытва			б/с	
1920								г. Нытва			б/с	
1921								г. Нытва			б/с	
1922								г. Нытва			б/с	
1923								г. Нытва			б/с	
1924								г. Нытва			б/с	
1925								г. Нытва			б/с	

1926					протяженность 1,0 км.	г. Нытва		б/с
1927					Дорога м-н Боталовка, протяженность 1,5 км.	г. Нытва		б/с
1928					Дорога м/н Абрамовка, протяженность 1,85 км.	г. Нытва		б/с
1929					Дорога м-н Усть-Нытва, протяженность 9,95 км.	г. Нытва		
1930					Дорога ул.Школьная, протяженность 0,5 км.	г. Нытва		б/с
1931					Дорога ул.Набережная, протяженность 0,35 км.	г. Нытва		б/с
1932					Дорога ул.Крупская, протяженность 0,6 км.	г. Нытва		б/с
1933					Дорога ул.Мичурина, протяженность 0,55 км.	г. Нытва		б/с
1934					Дорога ул.Дальняя, протяженность 0,35 км.	г. Нытва		б/с
1935					Дорога ул.Лесная, протяженность 0,55 км.	г. Нытва		б/с
1936					Дорога ул.Котовского, протяженность 0,55 км.	г. Нытва		б/с
1937					Дорога ул.Леваневского, протяженность 0,55 км.	г. Нытва		б/с
1938					Переулки Фуфуя, протяженность 0,4 км.	г. Нытва		б/с
1939					П. У Юнатской, протяженность 1,0 км.	г. Нытва		б/с
1940					Дорога ул.Восточная, протяженность 1,25 км.	г. Нытва		б/с
1941					Дорога ул.Железнодорожнаяпро тяженность 0,45 км.	г. Нытва		б/с
1942					Дорога ул.Комарова, протяженность 2,25 км.	г. Нытва		б/с
1943					Дорога ул.Луговая, протяженность 0,5 км.	г. Нытва		б/с
1944					Дорога ул.Островского, протяженность 0,15 км.	г. Нытва		б/с
1945					Переулки (Комары, протяженность 0,5 км.)	г. Нытва		б/с
1946					Дорога ул.К.Симонова, протяженность 2,0 км.	г. Нытва	3486945/0,00	
1947					Дорога ХПП- ул.Матигорова, протяженность 1,5 км.	г. Нытва		б/с
					Дорога ул.Матигорова,			

1948					протяженность 0,55 км.	г. Нытва		б/с
1949					Дорога ул.М.Горького, протяженность 0,3 км.	г. Нытва		б/с
1950					Дорога ул.8 марта, протяженность 0,5 км.	г. Нытва		б/с
1951					Дорога ул.Октябрь, протяженность 0,75 км.	г. Нытва		б/с
1952					Дорога ул.Калинина, протяженность 0,8 км.	г. Нытва		б/с
1953					Дорога ул.Куйбышева, протяженность 1,4 км.	г. Нытва		б/с
1954					Дорога ул.Коммунистическая, протяженность 0,95 км.	г. Нытва		б/с
1955					Дорога ул.Т.Самуэли, протяженность 0,55 км.	г. Нытва		б/с
1956					Дорога ул.Олега Кошевого, протяженность 0,8 км.	г. Нытва		б/с
1957					Дорога ул.Тимирязева, протяженность 0,533 км	г. Нытва		б/с
1958					Дорога ул.Садовая, протяженность 1,25 км.	г. Нытва		б/с
1959					Дорога ул.Луначарского, протяженность 1,4 км.	г. Нытва		б/с
1960					Дорога ул.Береговая, протяженность 0,15 км.	г. Нытва		б/с
1961					Дорога ул.Горная, протяженность 0,4 км.	г. Нытва		б/с
1962					Автоморога «Нытвенский маслозавод», протяженность 1,3 км.	г. Нытва		б/с
1963					Дорога ул.Юбилейная, протяженность 0,9 км.	г. Нытва		б/с
1964					Дорога ул.Южная, протяженность 0,7 км.	г. Нытва		б/с
1965					Дорога ул.Заводская, протяженность 0,18 км.	г. Нытва		б/с
1966					Дорога ул.Центральная (микрорайон № 7), протяженность 0,25 км.	г. Нытва		б/с
1967					Дорога ул.Осенняя, протяженность 0,65 км.	г. Нытва		б/с
					Дорога ул.Весенняя, протяженность 0,21 км.	г. Нытва		б/с

1868					Проулок от ул.Южная до ул.Центральная, протяженность 0,31 км.	г. Нытва	б/с
1969					Проулок от ул.Юбилейная до ул.Осенняя, протяженность 0,35 км.	г. Нытва	б/с
1970					Проулок от пр.Ленина до ул.Осенняя, протяженность 0,4 км.	г. Нытва	б/с
1971					Проулок от пр.Ленина до ул.Центральная, протяженность 0,7 км.	г. Нытва	б/с

Приложение 2

к решению ЗС Нытвенского  
муниципального района  
от 24.05.2013 № 513

**ПЕРЕЧЕНЬ ОБЪЕКТОВ МУНИЦИПАЛЬНОЙ СОБСТВЕННОСТИ НЫТВЕНСКОГО МУНИЦИПАЛЬНОГО РАЙОНА,  
ПОДЛЕЖАЩИХ ПЕРЕДАЧЕ В МУНИЦИПАЛЬНУЮ СОБСТВЕННОСТЬ ШЕРЬИНСКОГО СЕЛЬСКОГО ПОСЕЛЕНИЯ**

N п/п	Идентифи- кационный код орга- низации в ОКПО	Коды признаков		Полное наименование организации, имущества	Юридический адрес организации, местонахождение имущества	У круп- ненная специа- лизация	Балансовая/ остаточная стоимость основных фондов (по состоянию на последнюю отчетную дату), тыс. руб.	Средне- списочная числен- ность персонала (по состоянию на последнюю отчетную дату), чел.
		министерства (ведомства) в ОКОГУ	территории в ОКАТО					
184				квартира № 2 в жилом доме	с.Шерья, ул.Полевая, до м 3		13,400/5,100	
185				квартира № 1 в жилом доме	с.Шерья, ул.Полевая, до м 5		24,400/9,300	
186				квартира № 2 в жилом доме	с.Шерья, ул.Полевая, до м 5		13,400/5,100	
187				жилой дом	с.Шерья, ул.Полевая, до м 7		37,700/15,100	
188				квартира № 1 в жилом доме	с.Шерья, ул.Центральная, дом 20а		30,700/8,200	

189					квартира № 2 в жилом доме	с.Шерья,ул.Центральная,дом 20а	21,600/6,100
190					квартира № 1 в жилом доме	с.Шерья,ул.Центральная,дом 34	0,000/0,000
191					квартира № 1 в жилом доме	с.Шерья,ул.Молодежная,дом 1	19,800/5,100
192					квартира № 2 в жилом доме	с.Шерья,ул.Молодежная,дом 1	14,100/3,700
193					квартира № 2 в жилом доме	с.Шерья,ул.Молодежная,дом 4	7,900/2,400
194					квартира № 3 в жилом доме	с.Шерья,ул.Молодежная,дом 4	8,200/2,500
195					квартира № 4 в жилом доме	с.Шерья,ул.Молодежная,дом 4	8,300/2,500
196					квартира № 1 в жилом доме	с.Шерья,ул.Молодежная,дом 6	13,900/4,200
197					квартира № 2 в жилом доме	с.Шерья,ул.Молодежная,дом 7	9,700/2,600
198					квартира № 4 в жилом доме	с.Шерья,ул.Молодежная,дом 7	9,900/2,800
199					квартира № 2 в жилом доме	с.Шерья,ул.Молодежная,дом 13	17,500/5,600
200					квартира № 1 в жилом доме	с.Шерья,ул.Молодежная,дом 17	15,700/5,100
201					квартира № 2 в жилом доме	с.Шерья,ул.Молодежная,дом 17	17,700/5,600
202					квартира № 1 в жилом доме	с.Шерья,ул.Набережная,дом 11	17,500/3,900
203					квартира № 2 в жилом доме	с.Шерья,ул.Набережная,дом 11	17,900/3,900
204					жилой дом	с.Шерья,ул.Набережная,дом 23	13,300/8,300
205					квартира № 1 в жилом доме	с.Шерья,ул.Набережная,дом 42	15,400/5,400
206					жилой дом	с.Шерья,ул.Садовая,дом 5	11,800/0,000
207					квартира № 1 в жилом доме	с.Шерья,ул.Садовая,дом 7	9,500/0,000
208					квартира № 1 в жилом доме	с.Шерья,ул.Садовая,дом 12	13,500/1,600
209					квартира № 1 в жилом доме	с.Шерья,ул.Дачная,дом 4	17,000/6,800
210					квартира № 1 в жилом доме	с.Шерья,ул.Ключевая,дом 1	13,000/1,300
211					квартира № 3 в жилом доме	с.Шерья,ул.Ключевая,дом 1	12,600/1,300

212					жилой дом	с.Шерья,ул.Ключевая, дом 7	134,000/72,300
213					квартира № 2 в жилом доме	с.Шерья,ул.Уральская, дом 1	29,500/12,700
214					жилой дом	с.Шерья,ул.Замельнич ная,дом 3	2,700/0,000
215					квартира № 2 в жилом доме	д.Залог,дом 8	14,200/0,000
216					квартира № 1 в жилом доме	д.Залог,дом 10	22,500/6,300
217					квартира № 2 в жилом доме	д.Залог,дом 10	14,500/6,300
218					квартира № 1 в жилом доме	д.Опалиха, дом 6	3,300/0,600
219					квартира № 2 в жилом доме	д.Опалиха, дом 6	3,300/0,600
220					квартира № 2 в жилом доме	д.Опалиха, дом 8	12,800/2,100
221					квартира № 1 в жилом доме	д.Опалиха, дом 14	15,200/2,700
222					квартира № 1 в жилом доме	д.Опалиха, дом 22	2,300/2,300
223					квартира № 2 в жилом доме	д.Опалиха, дом 22	2,400/2,400
224					жилой дом	д.Опалиха, дом 30	5,600/0,000
225					жилой дом	д.Опалиха, дом 35	2,300/0,500
226					жилой дом	д.Опалиха, дом 43	3,500/1,700
227					жилой дом	д.Опалиха, дом 45	9,700/0,800
228					жилой дом	д.Опалиха, дом 49	9,800/0,000
229					жилой дом	д.Числы,дом 1	37,400/15,200
230					квартира № 1 в жилом доме	д.Числы,дом 2	29,700/17,200
231					квартира № 2 в жилом доме	д.Числы,дом 2	31,100/18,000
232					жилой дом	д.Числы,дом 3	33,800/14,200
233					жилой дом	д.Числы,дом 7	43,700/25,500
234					жилой дом	д.Числы,дом 9	19,800/5,200
235					жилой дом	д.Числы,дом 10	43,800/25,600
236					жилой дом	д.Числы,дом 23а	300,300/184,500
237					жилой дом	д.Зуи,дом 1	30,000/15,600
238					жилой дом	д.Зуи,дом 3	33,800/14,200
239					скважина 1шт.	д.Туманы	0,000/0,000
240					скважина 1шт.	с.Сергино	0,000/0,000
241					скважина 1шт.	д.Якимово,ул.Берегова	0,000/0,000



242									водонапорная башня	я	д.Рыбхоз		0,000/0,000
-----	--	--	--	--	--	--	--	--	--------------------	---	----------	--	-------------

Приложение 3  
к решению ЗС Нытвенского  
муниципального района  
от 24.05.2013 № 513

**ПЕРЕЧЕНЬ ОБЪЕКТОВ МУНИЦИПАЛЬНОЙ СОБСТВЕННОСТИ НЫТВЕНСКОГО МУНИЦИПАЛЬНОГО РАЙОНА,  
ПОДЛЕЖАЩИХ ПЕРЕДАЧЕ В МУНИЦИПАЛЬНУЮ СОБСТВЕННОСТЬ ПОСТАНОВОВСКОГО СЕЛЬСКОГО ПОСЕЛЕНИЯ**

№п/п	Идентификационный код организации в ОКПО	Коды признаков		Терри-тории в ОКАТО	Отрасли народного хозяйства в ОКВЭД	Полное наименование организационно-юридической организации	Юридический адрес организации, место нахождения имущества	У крупная специализация	Балансовая/остаточная стоимость основных фондов (по состоянию на 01.04.2013)	Среднесписочная численность персонала, чел.
		Министерства (ведомства) в ОКОГУ	3							
1	2		3	4	5	6	7	8	9	10
103						Памятник Орлам	Пермский Нытвенский район, с.Лузино, ул.Советская,7		0,00/0,00	
104						Памятник героям Гражданской войны	Пермский Нытвенский район, У кладбища с.Лузино		0,00/0,00	
105						Пожарные водоемы (искусственные) 50 м3	Пермский Нытвенский район, д.Постаного, ул.Специалистов		0,00/0,00	
106						Пожарные водоемы (искусственные) 50 м3	Пермский Нытвенский район, д.Заполье, ул.Школьная		0,00/0,00	
107						Пожарные водоемы (искусственные) 50 м3	Пермский Нытвенский район, д.Заполье, ул.Мира		0,00/0,00	
108						Котельная Дома досуга	Пермский Нытвенский район, д.Заполье, ул.Мира		0,00/0,00	
109						Сети тепло-снабжения, 750 м	Пермский Нытвенский район, д.Заполье		0,00/0,00	
110						Сети тепло-снабжения, 600 м	Пермский Нытвенский район, д.Заполье		0,00/0,00	

111					Сети канализации, 420 м	д.Постаного Пермский край, Нытвенский район, д.Заполье		0,00/0,00
112					Одноэтажное кирпичное здание	Пермский край, Нытвенский район, д.Постаного, ул.Советская, 14		0,00/0,00

# СОВЕТ ДЕПУТАТОВ ШЕРЬИНСКОГО СЕЛЬСКОГО ПОСЕЛЕНИЯ

Нытвенского муниципального района  
Пермского края

## РЕШЕНИЕ

28.03.2013 г.

с.Шерья

№ 74

### Об утверждении Перечня муниципального имущества

Рассмотрев Перечень объектов муниципальной собственности МО «Нытвенский муниципальный района», подлежащих передаче в муниципальную собственность МО «Шерьинское сельское поселение», в соответствии с законом Пермского края «О разграничении имущества, находящегося в муниципальной собственности Нытвенского муниципального района», со статьей 50 Федерального закона от 06.10.2003 № 131-ФЗ «Об общих принципах организации местного самоуправления в Российской Федерации», на основании Устава муниципального образования «Шерьинское сельское поселение», Совет депутатов Шерьинского сельского поселения

#### РЕШАЕТ:

1. Утвердить Перечень объектов муниципальной собственности МО «Нытвенский муниципальный района», подлежащих передаче в муниципальную собственность МО «Шерьинское сельское поселение» согласно приложению.

3. Контроль за исполнение данного решения оставляю за собой.

Глава Шерьинского поселения  
председатель Совета депутатов  
Шерьинского сельского поселения



П.Д. Мосягин

**ПЕРЕЧЕНЬ ОБЪЕКТОВ МУНИЦИПАЛЬНОЙ СОБСТВЕННОСТИ НЫТВЕНСКОГО МУНИЦИПАЛЬНОГО РАЙОНА, ПОДЛЕЖАЩИХ ПЕРЕДАЧЕ В МУНИЦИПАЛЬНУЮ СОБСТВЕННОСТЬ ШЕРЬИНСКОГО СЕЛЬСКОГО ПОСЕЛЕНИЯ.**

№ п/п	Идентификационн ый код организации в ОКПО	коды признаков			полное наименование организации, имущества	Юридический адрес организации, местонахождение имущества	укрупненна я специализ ация	балансовая/остат очная стоимость основных фондов(по состоянию на последнюю отчетную дату)тыс.руб.	среднесписочна я численность персонала (по состоянию на последнюю отчетную дату), чел.
		министерства (ведомства) в ОКОГУ	территории в ОКАТО	отрасли народного хозяйства в ОКВЭД					
184					квартира № 2 в жилом доме	с. Шерья, ул. Полевая, дом 3		13,400/5,100	
185					квартира № 1 в жилом доме	с. Шерья, ул. Полевая, дом 5		24,400/9,300	
186					квартира № 2 в жилом доме	с. Шерья, ул. Полевая, дом 5		13,400/5,100	
187					жилой дом	с. Шерья, ул. Полевая, дом 7		37,700/15,100	
188					квартира № 1 в жилом доме	с. Шерья, ул. Центральная, дом 20а		30,700/8,200	
189					квартира № 2 в жилом доме	с. Шерья, ул. Центральная, дом 20а		21,600/6,100	
190					квартира № 1 в жилом доме	с. Шерья, ул. Центральная, дом 34		0,000/0,000	
191					квартира № 1 в жилом доме	с. Шерья, ул. Молодежная, дом 1		19,800/5,100	
192					квартира № 2 в жилом доме	с. Шерья, ул. Молодежная, дом 1		14,100/3,700	
193					квартира № 2 в жилом доме	с. Шерья, ул. Молодежная, дом 4		7,900/2,400	
194					квартира № 3 в жилом доме	с. Шерья, ул. Молодежная, дом 4		8,200/2,500	
195					квартира № 4 в жилом доме	с. Шерья, ул. Молодежная, дом 4		8,300/2,500	
196					квартира № 1 в жилом доме	с. Шерья, ул. Молодежная, дом 6		13,900/4,200	
197					квартира № 2 в жилом доме	с. Шерья, ул. Молодежная, дом 7		9,700/2,600	
198					квартира № 4 в жилом доме	с. Шерья, ул. Молодежная, дом 7		9,900/2,800	
199					квартира № 2 в жилом доме	с. Шерья, ул. Молодежная, дом 13		17,500/5,600	
200					квартира № 1 в жилом доме	с. Шерья, ул. Молодежная, дом 17		15,700/5,100	
201					квартира № 2 в жилом доме	с. Шерья, ул. Молодежная, дом 17		17,700/5,600	
202					квартира № 1 в жилом доме	с. Шерья, ул. Набережная, дом 11		17,500/3,900	
203					квартира № 2 в жилом доме	с. Шерья, ул. Набережная, дом 11		17,900/3,900	
204					жилой дом	с. Шерья, ул. Набережная, дом 11		13,300/8,300	
205					квартира № 1 в жилом доме	с. Шерья, ул. Набережная, дом 23		15,400/5,400	
206					жилой дом	с. Шерья, ул. Садовая, дом 5		11,800/0,000	

207	квартира № 1 в жилом доме	с.Шерья,ул. Садовая,дом 7	9,500/0,000
208	квартира № 1 в жилом доме	с.Шерья,ул. Садовая,дом 12	13,500/1,600
209	квартира № 1 в жилом доме	с.Шерья,ул. Дачная,дом 4	17,000/6,800
210	квартира № 1 в жилом доме	с.Шерья,ул.Ключевая,дом 1	13,000/1,300
211	квартира № 3 в жилом доме	с.Шерья,ул.Ключевая,дом 1	12,600/1,300
212	жилой дом	с.Шерья,ул.Ключевая,дом 7	134,000/72,300
213	квартира № 2 в жилом доме	с.Шерья,ул. Уральская,дом 1	29,500/12,700
214	жилой дом	с.Шерья,ул.Замельничная,дом 3	2,700/0,000
215	квартира № 2 в жилом доме	д.Залог,дом 8	14,200/0,000
216	квартира № 1 в жилом доме	д.Залог,дом10	22,500/6,300
217	квартира № 2 в жилом доме	д.Залог,дом10	14,500/6,300
218	квартира № 1 в жилом доме	д.Опалиха, дом 6	3,300/0,600
219	квартира № 2 в жилом доме	д.Опалиха, дом 6	3,300/0,600
220	квартира № 2 в жилом доме	д.Опалиха, дом 8	12,800/2,100
221	квартира № 1 в жилом доме	д.Опалиха, дом 14	15,200/2,700
222	квартира № 1 в жилом доме	д.Опалиха, дом 22	2,300/2,300
223	квартира № 2 в жилом доме	д.Опалиха, дом 22	2,400/2,400
224	жилой дом	д.Опалиха, дом 30	5,600/0,000
225	жилой дом	д.Опалиха, дом 35	2,300/0,500
226	жилой дом	д.Опалиха, дом 43	3,500/1,700
227	жилой дом	д.Опалиха, дом 45	9,700/0,800
228	жилой дом	д.Опалиха, дом 49	9,800/0,000
229	жилой дом	д.Числы,дом 1	37,400/15,200
230	квартира № 1 в жилом доме	д.Числы,дом 2	29,700/17,200
231	квартира № 2 в жилом доме	д.Числы,дом 2	31,100/18,000
232	жилой дом	д.Числы,дом 3	33,800/14,200
233	жилой дом	д.Числы,дом 7	43,700/25,500
234	жилой дом	д.Числы,дом 9	19,800/5,200
235	жилой дом	д.Числы,дом 10	43,800/25,600
236	жилой дом	д.Числы,дом 23а	300,300/184,500
237	жилой дом	д.Зуи,дом 1	30,000/15,600
238	жилой дом	д.Зуи,дом 3	33,800/14,200
239	скважина 1шт.	д.Туманы	0,000/0,000
240	скважина 1шт.	с.Сергино	0,000/0,000
241	скважина 1шт.	д.Якимово,ул. Береговая	0,000/0,000
242	водонапорная башня	д.Рыбхоз	0,000/0,000

**Совет депутатов  
Постаноговского сельского поселения  
Нытвенский муниципальный район Пермского края**

**Р Е Ш Е Н И Е**

12.04.2013г

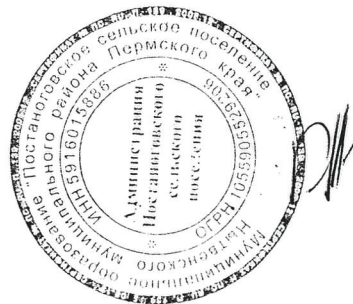
д. Постанови

№5

**О передаче имущества из муниципальной  
собственности Нытвенского муниципального  
района в муниципальную собственность  
Постаноговского сельского поселения**

Утвердить перечень имущества подлежащего передаче из муниципальной собственности Нытвенского муниципального района в муниципальную собственность Постаноговского сельского поселения согласно приложения.

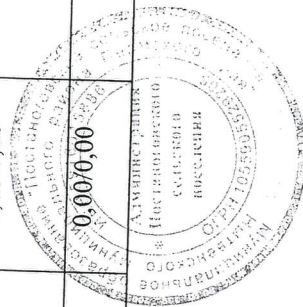
Глава Постаноговского  
сельского поселения



С.Н.Каменских

**ПЕРЕЧЕНЬ ОБЪЕКТОВ МУНИЦИПАЛЬНОЙ СОБСТВЕННОСТИ НЫТВЕНСКОГО МУНИЦИПАЛЬНОГО РАЙОНА,  
ПОДЛЕЖАЩИХ ПЕРЕДАЧЕ В МУНИЦИПАЛЬНУЮ СОБСТВЕННОСТЬ ПОСТАНОВСКОГО СЕЛЬСКОГО ПОСЕЛЕНИЯ**

№п/п	Идентификационный код организации в ОКПО	Коды признаков			Полное наименование организационно-правового лица	Юридический адрес организации, место-нахождение имущества	У крупная специализация	Балансовая/остаточная стоимость основных фондов (по состоянию на 01.04.2013)	Среднесписочная численность персонала, чел.
		Министерства (ведомства) в ОКОГУ	Территории в ОКАТО	Отрасли народного хозяйства в ОКВЭД					
1	2	3	4	5	6	7	8	9	10
103					Памятник Красным Орлам	Пермский край, Нытвенский район, с.Лузино, ул.Советская,7		0,00/0,00	
104					Памятник героям Гражданской войны	Пермский край, Нытвенский район, У кладбища с.Лузино		0,00/0,00	
105					Пожарные водоемы (искусственные) 50 м3	Пермский край, Нытвенский район, д.Постаного, ул.Специалистов		0,00/0,00	
106					Пожарные водоемы (искусственные) 50 м3	Пермский край, Нытвенский район, д.Заполье, ул.Школьная		0,00/0,00	
107					Пожарные водоемы (искусственные) 50 м3	Пермский край, Нытвенский район, д.Заполье, ул.Мира		0,00/0,00	
108					Котельная	Пермский край, Нытвенский район, д.Постаного, ул.Советская,6		0,00/0,00	
109					Дома досуга	Пермский край, Нытвенский район, д.Заполье		0,00/0,00	
110					Сети тепло-снабжения, 750 м	Пермский край, Нытвенский район, д.Постаного		0,00/0,00	
111					Сети тепло-снабжения, 600 м	Пермский край, Нытвенский район, д.Заполье		0,00/0,00	
112					Сети канализации, 420 м	Пермский край, Нытвенский район, д.Постаного		0,00/0,00	
					Одноэтажное кирпичное здание	Пермский край, Нытвенский район, д.Постаного, ул.Советская,14		0,00/0,00	



# Дума Нытвенского городского поселения Пермского края

## РЕШЕНИЕ

Принято Думой Нытвенского  
городского поселения  
27.03.2013 г.

Председатель

 Л. Г. Гладких

Об утверждении перечня объектов муниципальной собственности Нытвенского муниципального района, передаваемых в муниципальную собственность Нытвенского городского поселения



В соответствии со ст. 50 Федерального закона от 06 октября 2003 года №131-ФЗ «Об общих принципах организации местного самоуправления в Российской Федерации», Уставом Нытвенского городского поселения

Дума Нытвенского городского поселения РЕШАЕТ:

1. Утвердить прилагаемый перечень объектов муниципальной собственности Нытвенского муниципального района, передаваемых в муниципальную собственность Нытвенского городского поселения.
2. Настоящее решение обнародовать на информационном стенде Думы Нытвенского городского поселения, официальном сайте муниципального образования «Нытвенское городского поселения Пермского края» в сети Интернет по адресу: <http://gorodnytva.ru>.
3. Решение вступает в силу с момента утверждения и распространяется на правоотношения, возникшие с 01 января 2007 года.
4. Контроль за исполнением решения возложить на Администрацию Нытвенского городского поселения.

Глава городского поселения -  
глава администрации  
Нытвенского городского поселения



Н.В.Лыкова

27.03.2013 г. № 57



Приложение

к решению Думы Нытвенского городского поселения от 27.03.2013 № 57

**ПЕРЕЧЕНЬ ОБЪЕКТОВ МУНИЦИПАЛЬНОЙ СОБСТВЕННОСТИ НЫТВЕНСКОГО МУНИЦИПАЛЬНОГО РАЙОНА, ПОДЛЕЖАЩИХ ПЕРЕДАЧЕ В МУНИЦИПАЛЬНУЮ СОБСТВЕННОСТЬ НЫТВЕНСКОГО ГОРОДСКОГО ПОСЕЛЕНИЯ**

N п/п	Идентификационный код организации в ОКПО	Коды признаков			Полное наименование организации, имущества	Юридический адрес организации, местонахождение имущества	Укрупненная специализация	Балансовая/остаточная стоимость основных фондов (по состоянию на последнюю отчетную дату), тыс. руб.	Среднесписочная численность персонала (по состоянию на последнюю отчетную дату), чел.
		Министерства (ведомства) в ОКОГУ	Территории в ОКАТО	Отрасли народного хозяйства в ОКВЭД					
1	2	3	4	5	6	7	8	9	10
1734					Памятник «Штык»	г. Нытва, ул. К. Маркса			
1735					Памятник «Воин-освободитель»	г. Нытва			
1736					Братская могила советских воинов, 1965 г.	В левобережной части г. Нытва, на старом кладбище			
1737					Памятные знаки (3 стелы) «Героям Советского Союза»	В правобережной части г. Нытва, на набережной пруда, в мемориальной зоне			
1738					Памятный знак (стела) «Погибшим во второй половине XX века»	В правобережной части г. Нытва, на набережной, в мемориальной зоне			
1739					Памятный знак (стела) «Никто не забыт, ничто не забыто»	В центре г. Нытва, у здания заводоуправления			

1740					Памятный знак (стела) Герою Советского Союза, летчику А.В. Оборину	В микрорайоне «Юбилейный» г. Нытва, в сквере у школы № 1			
1741					Памятный знак (стела) «Жертвам белогвардейского террора»	В центре г. Нытва, на набережной пруда, около водной станции			
1742					Обелиск на братской могиле «Павшим за завоевания революции 1917-1919»	В левобережной части г. Нытва, на старом кладбище			
1743					Обелиск «Жителям п. Усть-Нытва», павшим в боях за свободу и независимость нашей Родины»	п. Усть-Нытва			
1744					Обелиск «Бойцам, павшим за освобождение Родины в войне 1941-1945 гг.»	с. Воробьи, у клуба			
1745					Обелиск на братской могиле «Борцам, павшим во время Гражданской войны 1919-1922 гг.»	с. Воробьи			
1746					Тротуар ул. К. Маркса (четная сторона), участок: д. №46-д. №92, общей площадью 2750,0 кв.м.	г. Нытва			
1747					Тротуар ул. К. Маркса (нечетная сторона) участок: ОСОШ-д №99, общей площадью 1800,0 кв.м.	г. Нытва			
1748					Тротуар				

1749				Ул. К. Маркса (нечетная сторона), участок ОСОШ-ул. Матигорова (до проезжей части) (вдоль забора ОАО «Нытва»), общей площадью 1380,0 кв.м.	г. Нытва			
1750				Тротуар ул. К. Маркса (нечетная сторона) участок: спуск к пруду, общей площадью 312,5 кв.м.	г. Нытва			
1751				Тротуар ул. К. Либкнехта (четная сторона), участок: ул. Ширинкина- остановка автобуса «Улица К. Либкнехта», общей площадью 250,0 кв.м.	г. Нытва			
1752				Тротуар ул. К. Либкнехта (четная сторона), участок: ул. Комсомольская- ул. Ширинкина, общей площадью 218,0 кв.м.	г. Нытва			
1753				Тротуар ул. К. Либкнехта (четная сторона), участок: вдоль территории техникума до остановки автобуса «ПУ-72», общей площадью 153,0 кв.м. Площадь у здания администрации,	г. Нытва			

1754					общей площадью 17523025,0 кв.м. Тротуар ул.К.Либкнехта (нечетная сторона), участок: здание магазина «Эльдорадо» - здание № 29 (маг. «Скорпион»), общей площадью 1220,0 кв.м.	г. Нытва			
1755					Тротуар ул.К.Либкнехта (нечетная сторона), участок: здание № 29 (маг. «Скорпион») - д.№117, общей площадью 1300,0 кв.м.	г. Нытва			
1756					Тротуар ул.Комсомольская (четная сторона), участок: здание №44-д. № 30, общей площадью 540,0 кв.м.	г. Нытва			
1757					Тротуар ул.Комсомольская (нечетная сторо- на), участок: д.№7 -здание №33, общей площадью 1254,0 кв.м.	г. Нытва			
1758					Тротуар ул.Комсомольская- ул.Степана Разина, участок: здание №44 - здание № 4 (мировые судьи), общей площадью 400,0 кв.м.	г. Нытва			
1759					Тротуар ул.Степана Разина, участок: здание № 4 - ул.Некрасова,	г. Нытва			

1760						общей площадью 207,0 кв.м. Тротуар ул. Розы Люксембург (четная сторона), участок: пр.Металлургов-д.№10, общей площадью 200,0 кв.м.	г. Нытва			
1761						Тротуар ул. Розы Люксембург (четная сторона), участок: здание торгового центра – пешеходный переход через ул. Ленина (в районе игрового заведения), общей площадью 480,0 кв.м.	г. Нытва			
1762						Тротуар ул.Ленина, участок: пешеходный переход через ул.Ленина (в районе игрового заведения) – пешеходный переход через ул. Оборина (в районе пересечения с ул.Ленина) общей площадью 924,0 кв.м.	г. Нытва			
1763						Тротуар пер.Молодежный, участок: здание бани – здание школы № 1, общей площадью 1046,0 кв.м.	г. Нытва			
1764						Тротуар ул.Чапаева (четная сторона), участок: здание школы № 1 – торговый центр «Добрый», общей площадью 820,0 кв.м.	г. Нытва			

1765					Тротуар ул. Чапаева (нечетная сторона), участок: д. №17 - д. № 23, общей площадью 200,0 кв.м.	г. Нытва			
1766					Тротуар ул. Чапаева-ул. Буденного, участок: д. № 17 - д. № 16, общей площадью 276,0 кв.м.	г. Нытва			
1767					Тротуар пр. Металлургов (сторона канала), участок: плотина - остановка автобуса «Юбилейный», общая площадь 2040,0 кв.м.	г. Нытва			
1768					Тротуар пр. Металлургов (сторона пожарной части), участок: плотина-торговый центр «Добрый», общая площадь 2150,0 кв.м.	г. Нытва			
1769					Тротуар пр. Металлургов (плотина), участок: проходная № 1 ОАО «Нытва» - здание торгового центра общая площадь 1095,0 кв.м.	г. Нытва			
1770					Тротуар пр. Металлургов (плотина), участок: ул. Р. Люксембург - плотина, общая площадь 185, кв.м.	г. Нытва			
1771					Тротуар ул. Оборона (четная сторона),				



1778	кв.м. Тротуар пр.Ленина, участок д. № 39 – д. № 23, общая площадь 842,0 кв.м.	г. Нытва						
1779	Тротуар пр.Ленина, участок: д. № 39 – д. № 42, общая площадь 350,0 кв.м.	г. Нытва						
1780	Тротуар пр.Ленина, участок: д. № 37 – д. № 39, общая площадь 100,0 кв.м.	г. Нытва						
1781	Тротуар пр.Ленина, участок: д. № 17 – д. № 19, общая площадь 100,0 кв.м.	г. Нытва						
1782	Тротуар пр.Ленина, участок: д. № 5 – д. № 17, общая площадь 1200,0 кв.м.	г. Нытва						
1783	Тротуар пр.Ленина, участок: центральная аллея, общая площадь 2585,0 кв.м.	г. Нытва						
1784	Тротуар пр.Ленина, участок у торговых киосков, общая площадь 105,0 кв.м.	г. Нытва						
1785	Тротуар пр.Ленина, участок: д. №1 – здание «Дом торговли», общая площадь 528,0 кв.м.	г. Нытва						
1786	Тротуар пр.Ленина, участок: спуск к пруду, общая площадь 400,0 кв.м.	г. Нытва						



1787					Тротуар пр.Ленина, участок: спуск к лыжной базе, общая площадь 108,0 кв.м.	г. Нытва		
1788					Тротуар ул.Чкалова (нечетная сторона), участок: пр.Ленина – ЦРБ, общая площадь 850,0 кв.м.	г. Нытва		
1789					Тротуар переход в поселок «Кирпичный», участок: ЦРБ – здание туберкулезного диспансера, общая площадь 214,0 кв.м.	г. Нытва		
1790					Тротуар переход в поселок «Кирпичный», участок: здание туберкулезного диспансера – мостовой переход, общая площадь 90,0 кв.м.	г. Нытва		
1791					Тротуар переход в поселок «Кирпичный», участок: мостовой переход, общая площадь 128,0 кв.м.	г. Нытва		
1792					Тротуар набережной, участок: вдоль правой стороны пруда спуск к пруду с пр. Ленина – мемориальный комплекс, общая площадь 1240,0 кв.м.	г. Нытва		
1793					Тротуар набережной,	г. Нытва		

1794	Участок: спуск к пруду с пр. Ленина - ул. Заречная (пляж), общая площадь 670,0 кв.м. Тротуар сквер у памятника Воину-освободителю, участок: мемориальный комплекс - ул.Ленина, общая площадь 820, кв.м.	Г. Нытва						
1795	Тротуар набережной, участок: площадь у мемориального комплекса, общая площадь 1200,0 кв.м.	Г. Нытва						
1796	Тротуар сквер у водной станции, участок: пешеходные дорожки, общая площадь 750,0 к.в.м	Г. Нытва						
1797	Тротуар центральный сквер, участок: вокруг памятника В.И. Ленину, общая площадь 400,0 кв.м.	Г. Нытва						
1798	Тротуар центр, участок: вокруг памятника Борцам революции, общая площадь 4,0 кв.м.	Г. Нытва						
1799	Тротуар территория ЦК и Д, участок: асфальтированные площадки, трибуны для зрителей, общая площадь 8240,0 кв.м.	Г. Нытва						

1800					Тротуар парк возле школы № 1, участок: пер. Молодежный (переход) – памятник летчику Обороны, общая площадь 40,0 кв.м.	Г. Нытва		
1801					Тротуар ул. Павлова, участок: центральный вход на территорию ЦРБ – д. № 1А, общая площадь 100,0 кв.м.	Г. Нытва		
1802					Дорога ул. Мира, протяженность 1,20 км.	Г. Нытва	3482505/0,00	
1803					Дорога ул. Буденного, протяженность 0,90 км.	Г. Нытва	б/с	
1804					Дорога ул. Чапаева, протяженность 0,62 км.	Г. Нытва	б/с	
1805					Дорога ул. Ленина, протяженность 1,0 км.	Г. Нытва	3323928/0,00	
1806					Дорога ул. Пермская, протяженность 0,85 км.	Г. Нытва	б/с	
1807					Дорога ул. Торговая, протяженность 1,60 км.	Г. Нытва	б/с	
1808					Дорога ул. Чкалова, протяженность 0,60 км.	Г. Нытва	б/с	
1809					Дорога пр. Ленина, протяженность 2,40 км.	Г. Нытва	17348757/0,00	
1810					Дорога ул. К. Либкнехта, протяженность 2,10 км.	Г. Нытва	24134605/0,00	

1811					Дорога пр. Металлургов, протяженность 1,0 км.	г. Нытва		15895935/0,00	
1812					Дорога ул. Розы Люксембург, протяженность 1,0 км.	г. Нытва		б/с	
1813					Дорога пер. Молодежный, протяженность 0,70 км.	г. Нытва		б/с	
1814					Автоморога д. Нытва - Гаревая, протяженность 1,275 км.	г. Нытва		б/с	
1815					Дорога ул. Г. Каменского, протяженность 0,65 км.	г. Нытва		б/с	
1816					Дорога ул. П. Осипенко, протяженность 0,35 км.	г. Нытва		б/с	
1817					Дорога ул. Пугачева, протяженность 0,15 км.	г. Нытва		б/с	
1818					Дорога ул. Энгельса, протяженность 0,90 км.	г. Нытва		б/с	
1819					Дорога ул. Уральская, протяженность 0,90 км.	г. Нытва		б/с	
1820					Дорога ул. Пушкина, протяженность 0,90 км.	г. Нытва		б/с	
1821					Дорога ул. Вебеля, протяженность 0,90 км.	г. Нытва		б/с	
1822					Дорога ул. Заречная, протяженность 0,75 км.	г. Нытва		б/с	
1823					Дорога				

1824	ул. Ломоносова, протяженность 0,60 км.	г. Нытва	б/с	
1825	Дорога ул. Зеленая, протяженность 0,60 км.	г. Нытва	б/с	
1826	Дорога ул. Павлова, протяженность 0,90 км.	г. Нытва	б/с	
1827	Дорога ул. Оборина, протяженность 0,213 км.	г. Нытва	1629798/0,00	
1828	Дорога ул. Оборина, протяженность 0,687 км.	г. Нытва	б/с	
1829	Дорога ул. Буденного, протяженность 0,46 км.	г. Нытва	б/с	
1830	Автодорога ЦРБ - пр. Ленина, 44а, протяженность 0,25 км.	г. Нытва	б/с	
1831	Дорога Боталовский мост, протяженность 0,055 км.	г. Нытва	14875444/0,00	
1832	Дорога Боталовский мост до м/р Усть-Нытва, протяженность 5,145 км.	г. Нытва	б/с	
1833	Дорога м/р Юбилейный - Боталовский мост, протяженность 1,70 км.	г. Нытва	32455669/0,00	
1834	Дорога м/н «Солнечный» - Боталовский мост, протяженность 1,145 км.	г. Нытва	б/с	
1835	Дорога Лесхоз-КСК, протяженность 0,75 км.	г. Нытва	3573767/0,00	
1836	Дорога от ул. Буденного, 37 до ул. Генерала	г. Нытва		





1856					км. Внутриквартальная дорога ул. Некрасова, протяженность 1,6 км.	г. Нытва		б/с	
1857					Внутриквартальная дорога ул. Красноармейская протяженность 1,375 км.	г. Нытва		б/с	
1858					Внутриквартальная дорога ул. Северная, протяженность 0,40 км.	г. Нытва		б/с	
1859					Внутриквартальная дорога ул. Придорожная, протяженность 0,40 км.	г. Нытва		б/с	
1860					Внутриквартальная дорога ул. Жукова, протяженность 1,40 км.	г. Нытва		б/с	
1861					Внутриквартальная дорога ул. Строительская, протяженность 1,5 км.	г. Нытва		б/с	
1862					Внутриквартальная дорога ул. Дзержинского, протяженность 1,2 км.	г. Нытва		б/с	
1863					Внутриквартальная дорога ул. Ворошилова, протяженность 1,25 км.	г. Нытва		б/с	
1864					Внутриквартальная дорога ул. Матросова, протяженность 1,2 км.	г. Нытва		б/с	
1865					Внутриквартальная дорога ул. Серова,	г. Нытва		б/с	



1866								протяженность 1,15 км. Внутриквартальная дорога ул. Королева, протяженность 0,9 км.	г. Нытва			б/с	
1867								Внутриквартальная дорога ул. Гагарина, протяженность 0,6 км.	г. Нытва				
1868								Внутриквартальная дорога ул. Вратьев Голионко, протяженность 0,35 км.	г. Нытва			б/с	
1869								Внутриквартальная дорога ул. Кирова, протяженность 0,35 км.	г. Нытва			б/с	
1870								Внутриквартальная дорога ул. Бедного, протяженность 0,8 км.	г. Нытва			б/с	
1871								Внутриквартальная дорога ул. Степана Разина, протяженность 1,25 км.	г. Нытва			б/с	
1872								Внутриквартальная дорога ул. Свердлова, протяженность 1,0 км.	г. Нытва			б/с	
1873								Внутриквартальная дорога ул. Майская, протяженность 1,16 км.	г. Нытва			б/с	
1874								Внутриквартальная дорога ул. Дарвина, протяженность 0,35 км.	г. Нытва			б/с	
1875								Внутриквартальная дорога ул. Полевая, 0,3 км.	г. Нытва			б/с	

1876					Внутриквартальная дорога ул.Чехова, протяженность 0,35 км.	г. Нытва		б/с	
1877					Внутриквартальная дорога ул.Завьялова, протяженность 0,8 км.	г. Нытва			
1878					Внутриквартальная дорога ул.Учительская, протяженность 0,25 км.	г. Нытва			
1879					Внутриквартальная дорога ул.Пермская, протяженность 0,4 км.	г. Нытва			
1880					Внутриквартальная дорога ул.Ширкина, протяженность 0,85 км.	г. Нытва			
1881					Внутриквартальная дорога ул.Безьянная, протяженность 0,25 км.	г. Нытва			
1882					Внутриквартальная дорога проулок от ул. Урицкого к ул.К. Либкнехта, протяженность 0,6 км.	г. Нытва			
1883					Внутриквартальная дорога проулок от ул. Некрасова ч/з ул.Л.Толстого, ул.Урицкого к ул.К.Либкнехта, протяженность 0,3 км.	г. Нытва			
1884					Внутриквартальная дорога проулок от ул.Пермская до ул.Дзержинского,	г. Нытва			

1885						протяженность 0,25 км. Внутриквартальная дорога проулок от ул.Строителей до ул. Дзержинского, протяженность 0,1 км.	г. Нытва			
1886						Внутриквартальная дорога проулок от ул. Королева до ул.Серова, протяженность 0,15 км.	г. Нытва			
1887						Внутриквартальная дорога от ул.Королева до ул.Строителей, протяженность 0,45 км.	г. Нытва			
1888						Внутриквартальная дорога переулок Песчаный, протяженность 0,45 км.	г. Нытва			
1889						Внутриквартальная дорога проулок от ул.Степана Разина до ул.Строителей, протяженность 0,68 км.	г. Нытва			
1890						Внутриквартальная дорога проулок от ул.Комсомольская до ул.Серова, протяженность 0,7 км.	г. Нытва			
1891						Внутриквартальная дорога проулок от ул.Серова до ул.Матросова, протяженность 0,06 км.	г. Нытва			
1892						Внутриквартальная дорога проулок от ул. Комсомольская до ул.Полевая,	г. Нытва			

1893					протяженность 0,5 км.	г. Нытва			
1894					Внутриквартальная дорога проулок от ул. Степана Разина до ул. Полевая, протяженность 0,3 км.	г. Нытва			
1895					Внутриквартальная дорога проулок от ул. Гаревская до кладбища, протяженность 0,2 км.	г. Нытва			
1896					Внутриквартальная дорога от м/р Гари до д. Белобородово, протяженность 0,8 км.	г. Нытва			
1897					Дорога ул. Полевая, протяженность 0,55 км.	г. Нытва			б/с
1898					Дорога ул. Молодежная, протяженность 0,48 км.	г. Нытва			б/с
1899					Дорога ул. Совхозная, протяженность 0,77 км.	г. Нытва			б/с
1900					Дорога от ул. Совхозная до центральной дороги, протяженность 0,13 км.	г. Нытва			б/с
1901					Дорога ул. Зеленая, протяженность 0,22 км.	г. Нытва			б/с
1902					Дорога от ул. Зеленая до ключа, протяженность 0,1 км.	г. Нытва			б/с
					Дорога от ул. Зеленая до центральной дороги, протяженность 0,26 км.	г. Нытва			б/с

1903					Дорога ул. Дружбы, протяженность 0,22 км.	г. Нытва		б/с	
1904					Дорога от ул. Дружбы до ул. Полевая, протяженность 0,25 км.	г. Нытва		б/с	
1905					Дорога ул. Белобородовская протяженность 0,6 км.	г. Нытва		б/с	
1906					Дорога от начала центральной дороги, протяженность 0,34 км.	г. Нытва		б/с	
1907					Дорога д. Косинцы-котельная, протяженность 0,96 км.	г. Нытва		б/с	
1908					Дорога ул. Центральная, протяженность 2,46 км.	г. Нытва		б/с	
1909					Дорога ул. Зимонькино, протяженность 0,72 км.	г. Нытва		б/с	
1910					Дорога пер. Спортивный, протяженность 0,28 км.	г. Нытва		б/с	
1911					Дорога ул. Строителей с. Воробы, протяженность 0,32 км.	г. Нытва		б/с	
1912					Дорога ул. Э. Ломовой, протяженность 0,48 км.	г. Нытва		б/с	
1913					От дороги Нытва - Воробы до ул. Центральная, протяженность 0,12 км.	г. Нытва		б/с	
1914					Дорога				

									г. Нытва		б/с	
1915								ул. Запрудная, протяженность 0,22 км.	г. Нытва		б/с	
1916								Дорога от комплекса (с. Воробы) до ул. Центральной, протяженность 0,28 км.	г. Нытва		б/с	
1917								От дороги Нытва-Воробы к дому 16, протяженность 0,12 км.	г. Нытва		б/с	
1918								Дорога д. Заполье, протяженность 2,97 км.	г. Нытва		б/с	
1919								Дорога ул. Оськинская, протяженность 0,56 км.	г. Нытва		б/с	
1920								Дорога ул. Победы, протяженность 1,29 км.	г. Нытва		б/с	
1921								Дорога ул. Юбилейная, протяженность 0,55 км.	г. Нытва		б/с	
1922								Дорога Нытва-Оськино, протяженность 0,35 км.	г. Нытва		б/с	
1923								Дорога Казань-Пермь до д. Алекино, протяженность 1,13 км.	г. Нытва		б/с	
1924								Дорога д. Марчуги, протяженность 1,29 км.	г. Нытва		б/с	
1925								Дорога д. Савинята, протяженность 1,13 км.	г. Нытва		б/с	
								Дорога д. Говырино, протяженность 0,2 км.	г. Нытва		б/с	
								Дорога д. Косинцы, протяженность 1,0 км.	г. Нытва		б/с	

1926					км. Дорога м-н Боталовка, протяженность 1,5 км.	г. Нытва		б/с	
1927					Дорога м/н Абрамовка, протяженность 1,85 км.	г. Нытва		б/с	
1928					Дорога м-н Усть- Нытва, протяженность 9,95 км.	г. Нытва			
1929					Дорога ул. Школьная, протяженность 0,5 км.	г. Нытва		б/с	
1930					Дорога ул. Набережная, протяженность 0,35 км.	г. Нытва		б/с	
1931					Дорога ул. Крупская, протяженность 0,6 км.	г. Нытва		б/с	
1932					Дорога ул. Мичурина, протяженность 0,55 км.	г. Нытва		б/с	
1933					Дорога ул. Дальняя, протяженность 0,35 км.	г. Нытва		б/с	
1934					Дорога ул. Лесная, протяженность 0,55 км.	г. Нытва		б/с	
1935					Дорога ул. Котовского, протяженность 0,55 км.	г. Нытва		б/с	
1936					Дорога ул. Леваневского, протяженность 0,55 км.	г. Нытва		б/с	
1937					Переулки Фуфая, протяженность 0,4 км.	г. Нытва		б/с	
1938					П. У Юнатской,				

1939							Дорога ул. Восточная, протяженность 1,25 км.	г. Нытва		б/с
1940							Дорога ул. Железнодорожная протяженность 0,45 км.	г. Нытва		б/с
1941							Дорога ул. Комарова, протяженность 2,25 км.	г. Нытва		б/с
1942							Дорога ул. Луговая, протяженность 0,5 км.	г. Нытва		б/с
1943							Дорога ул. Островского, протяженность 0,15 км.	г. Нытва		б/с
1944							Переулки (Комары, протяженность 0,5 км.)	г. Нытва		б/с
1945							Дорога ул. К. Симонова, протяженность 2,0 км.	г. Нытва	3486945/0,00	
1946							Дорога ХПП- ул. Матигорова, протяженность 1,5 км.	г. Нытва		б/с
1947							Дорога ул. Матигорова, протяженность 0,55 км.	г. Нытва		б/с
1948							Дорога ул. М. Горького, протяженность 0,3 км.	г. Нытва		б/с
1949							Дорога ул. 8 марта, протяженность 0,5 км.	г. Нытва		б/с
1950							Дорога ул. Октября, протяженность 0,75 км.	г. Нытва		б/с
1951							Дорога			



1952	ул. Калинина, протяженность 0,8 км.	г. Нытва	б/с	
1953	Дорога ул. Куйбышева, протяженность 1,4 км.	г. Нытва	б/с	
1954	Дорога ул. Коммунистическая, протяженность 0,95 км.	г. Нытва	б/с	
1955	Дорога ул. Т. Самуэли, протяженность 0,55 км.	г. Нытва	б/с	
1956	Дорога ул. Олега Кошова, протяженность 0,8 км.	г. Нытва	б/с	
1957	Дорога ул. Тимирязева, протяженность 0,533 км	г. Нытва	б/с	
1958	Дорога ул. Садовая, протяженность 1,25 км.	г. Нытва	б/с	
1959	Дорога ул. Луначарского, протяженность 1,4 км.	г. Нытва	б/с	
1960	Дорога ул. Береговая, протяженность 0,15 км.	г. Нытва	б/с	
1961	Дорога ул. Горная, протяженность 0,4 км.	г. Нытва	б/с	
1962	Автомодорога «Нытвенский маслозавод», протяженность 1,3 км.	г. Нытва	б/с	
1963	Дорога ул. Юбилейная, протяженность 0,9 км.	г. Нытва	б/с	
	Дорога ул. Южная,			

1964					протяженность 0,7 км.	г. Нытва		б/с
1965					Дорога ул.Заводская, протяженность 0,18 км.	г. Нытва		б/с
1966					Дорога ул.Центральная (микрорайон № 7), протяженность 0,25 км.	г. Нытва		б/с
1967					Дорога ул.Осенняя, протяженность 0,65 км.	г. Нытва		б/с
1968					Дорога ул.Весенняя, протяженность 0,21 км.	г. Нытва		б/с
1969					Проулок от ул.Южная до ул.Центральная, протяженность 0,31 км.	г. Нытва		б/с
1970					Проулок от ул.Юбилейная до ул.Осенняя, протяженность 0,35 км.	г. Нытва		б/с
1971					Проулок от пр.Ленина до ул.Осенняя, протяженность 0,4 км.	г. Нытва		б/с
					Проулок от пр.Ленина до ул.Центральная, протяженность 0,7 км.	г. Нытва		б/с