

**АДМИНИСТРАЦИЯ ЧАЙКОВСКОГО  
МУНИЦИПАЛЬНОГО РАЙОНА**

ул. Ленина, д. 37, г. Чайковский  
Пермский край, 617760  
Тел: (34241)- 3-32-22, факс: (34241) 6-30-31  
E-mail: [Tchaikovsky@permonline.ru](mailto:Tchaikovsky@permonline.ru)  
ОКПО 04037684, ОГРН 1025902031946,  
ИНН/КПП 5920008553/592001001

Председателю Законодательного  
Собрания Пермского края

В.А.Сухих

ул. Ленина, д. 51,  
г. Пермь,  
614006,  
факс 235-12-57

16.05.2013 № 02/01-06-246  
На № \_\_\_\_\_ от \_\_\_\_\_


**О внесении дополнений и  
изменений в Закон Пермского  
края от 13.12.2006г. № 3420-806**

Уважаемый Валерий Александрович!

Просим Вас внести изменения и дополнения в приложение № 1 к  
Закону Пермского края от 13.12.2006 г. №3420-806 «О разграничении  
имущества находящегося в муниципальной собственности Чайковского  
муниципального района».

Для принятия решения направляем Вам следующий пакет  
документов:

- Проект Закона Пермского края «О внесении изменений и дополнений в Закон Пермского края от 13.12.2006 г. «О разграничении имущества, находящегося в муниципальной собственности Чайковского муниципального района»;
- Проект постановления Законодательного собрания Пермского края (первое чтение);
- Перечень законов, требующих внесения изменений и дополнений;
- Пояснительная записка к проекту Закона Пермского края «О внесении изменений и дополнений в Закон Пермского края от 13.12.2006 г. № 3420-806 «О разграничении имущества, находящегося в муниципальной собственности Чайковского муниципального района»;
- Решение Земского собрания Чайковского муниципального района от 31.10.2012 г. № 291;
- Решение Совета депутатов Сосновского сельского поселения Чайковского муниципального района от 30.11.2012 г. № 221;
- Решение Совета депутатов Сосновского сельского поселения Чайковского муниципального района от 30.11.2012 г. № 197;
- Решение Совета депутатов Фокинского сельского поселения Чайковского муниципального района от 07.09.2012 г. № 484;
- Решение Совета депутатов Фокинского сельского поселения Чайковского муниципального района от 07.09.2012 г. № 485;



- - Решение Совета депутатов Ваньковского сельского поселения Чайковского муниципального района 15.03.2012 г. № 212;
- - Перечень имущества, паходящегося в муниципальной собственности муниципального образования «Чайковский муниципальный район», передаваемого в собственность муниципального образования «Сосновское сельское поселение»;
- - Перечень имущества, находящегося в муниципальной собственности муниципального образования «Чайковский муниципальный район», передаваемого в собственность муниципального образования «Ваньковское сельское поселение»;
- - Перечень имущества, находящегося в муниципальной собственности муниципального образования «Чайковский муниципальный район», передаваемого в собственность муниципального образования «Фокинское сельское поселение»;
- - Новая редакция пунктов приложения 4 к Закону Пермского края от 13.12.2006 г. № 3420-806 «О разграничении имущества, находящегося в муниципальной собственности «Чайковского муниципального района»;
- - Новая редакция пунктов приложения 10 к Закону Пермского края от 13.12.2006 г. № 3420-806 «О разграничении имущества, находящегося в муниципальной собственности «Чайковского муниципального района»;
- - Перечень имущества, подлежащего исключению из приложения № 4 к Закону Пермского края от 13.12.2006 г. № 3420-806 «О разграничении имущества, находящегося в собственности Чайковского муниципального района».

Глава муниципального района –  
глава администрации  
Чайковского муниципального района



С.Н.Пластинин

**ПОСТАНОВЛЕНИЕ**

Законодательного собрания Пермского края

\_\_\_\_\_ 2013г.

№ \_\_\_\_\_

О проекте закона Пермского края  
О внесении изменений и дополнений  
в закон Пермского края от 13.12.2006г.  
№ 3420-806 «О разграничении имущества,  
находящегося в муниципальной собственности  
Чайковского муниципального района»  
(первое чтение)

Законодательное собрание Пермского края  
ПОСТАНОВЛЯЕТ:

1. Принять проект закона Пермского края «О внесении изменений в закон Пермского края от 13.12.2006 г. №3420-806 «О разграничении имущества, находящегося в муниципальной собственности Чайковского муниципального района» в первом чтении.
2. Создать рабочую группу по подготовке вышеуказанного проекта закона ко второму чтению в составе: \_\_\_\_\_
3. Установить срок подачи поправок до \_\_\_\_\_
4. Контроль за исполнением постановления возложить на отдел Законодательного Собрания Пермского края по государственной политике и местному самоуправлению (Якшина О.П.).
5. Настоящее Постановление вступает в силу со дня его принятия.

Внесен главой муниципального района-  
главой администрации  
Чайковского муниципального района

Закон Пермского края  
«О внесении изменений и дополнений в Закон Пермского края «О  
разграничении имущества, находящегося в муниципальной собственности  
Чайковского муниципального района»

**Статья 1.**

Внести в Закон Пермского края от 13.12.2006 г. №3420-806 «О разграничении имущества, находящегося в муниципальной собственности Чайковского муниципального района» следующие изменения и дополнения:

1. В приложении 4 (перечень объектов муниципальной собственности Чайковского муниципального района, передаваемых в собственность Ваньковского сельского поселения):

- 1) дополнить строками с 243 по 248, согласно приложению 3;
- 2) строки № 169,176,184,187,190,191,192,193,197,203,209,210, изложить в редакции согласно приложению 5;
- 3) исключить строки 177, 178, 79, 180, 181, 185, 186, 188, 189, 198, 199, 200, 201, 202, 204, согласно приложению 6.

2. В приложении 8 (перечень объектов муниципальной собственности Чайковского муниципального района, передаваемых в собственность Сосновского сельского поселения):

- 1) дополнить строками с 134 по 154, согласно приложению 2.

3. В приложении 10 (перечень объектов муниципальной собственности Чайковского муниципального района, передаваемых в собственность Фокинского сельского поселения):

- 1) добавить строками с 327 по 331, согласно приложению 1;
- 2) строку 307, изложить в редакции согласно приложению 4.

**Статья 2.**

Установить, что право собственности поселений на имущество, передаваемое в соответствие с настоящим Законом возникает со дня его принятия.

Сельские поселения, в собственность которых передается имущество, несет бремя его содержания с даты возникновения права собственности.

**Статья 3.**

Настоящий Закон вступает в силу через десять дней после дня его официального опубликования.

Губернатор  
Пермского края

В.Ф.Басаргин

**ПЕРЕЧЕНЬ**  
имущества, находящегося в муниципальной собственности муниципального образования «Чайковский муниципальный район», передаваемого в собственность муниципального образования «Фокинское сельское поселение».

N п/п	Идентификационный код организации в ОКПО	Коды признаков			Полное наименование организации, имущества	Юридический адрес организации, местонахождение имущества	Укрупненная специализация	Балансовая/остаточная стоимость основных фондов (по состоянию на 01.09.2012 г.), тыс. руб.	Средне-численность персонала (по состоянию на 01.09.2012 г.), чел.
		Министерства (ведомства) в ОКОГУ	Территории в ОКАТО	Отрасли народного хозяйства в ОКВЭД					
1	2	3	4	5	6	7	8	9	10
327					Дороги внутри населенных пунктов (7,3 км.)	с.Фоки: пер.Ромашковый-05 км., пер.Богородский 0,5 км. до кладбища 0,5 км., до свалки-0,8 км., ул.Подлесная-0,4 км., ул.Заречная-0,3 км., ул.Рагузинская-2,3 км., ул.Красная-1,2 км., ул.Лукинская-0,8км.		0.00/0.00	

1	2	3	4	5	6	7	8	9	10
328					Дороги внутри населенных пунктов (1,7 км.)	д. Чумна: ул. Уральская-1,1 км., ул. Нагорная-0,6 км.		0,00/0,00	
329					Дороги внутри населенных пунктов (1,3 км.)	д. Русалевка: ул. Лесная-0,3 км., ул. Тракторная-1,0 км.		0,00/0,00	
330					Здание пожарного депо	с. Фоки, ул. Коммунальная, д. 12		0,00/0,00	
331					Двухэтажное деревянное здание	д. Чумна, ул. Уральская, д. 22		2919316,75/ 0,00	

**НОВАЯ РЕДАКЦИЯ**  
пункта 307 приложения 11 к Закону Пермского края от 13 декабря 2006 года №3420-806 «О разграничении имущества, находящегося в муниципальной собственности «Чайковского муниципального района»

N п/п	Идентификационный код организации в ОКПО	Коды признаков			Полное наименование организации, имущества	Юридический адрес организации, местонахождение имущества	У крупная специализация	Балансовая/остаточная стоимость основных фондов (по состоянию на 01.09.2012 г.), тыс. руб.	Среднесписочная численность персонала (по состоянию на 01.09.2012 г.), чел.
		Министерства (ведомства) в ОКОГУ	Территории в ОКАТО	Отрасли народного хозяйства в ОКВЭД					
1	2	3	4	5	6	7	8	9	10
307					Квартира № 1,2,3,4,5	с.Фоки, ул.Красная, д.41			

**ПЕРЕЧЕНЬ**  
**имущества, находящегося в муниципальной собственности муниципального образования «Чайковский**  
**муниципальный район», передаваемого в собственность муниципального образования**  
**«Сосновское сельское поселение».**

№ п/п	Идентификационный код организации в ОКПО	Коды признаков			Полное наименование организации, имущества	Юридический адрес организации, местонахождения имущества	У крупная специализация	Балансовая /остаточная стоимость основных фондов, руб. на 01.09.2012г.	Среднесписочная численность персонала (человек)
		Министерства (ведомства) в ОКОГУ	Территории в ОКАТО	Отрасли народного хозяйства в ОКВЭД					
1	2	3	4	5	6	7	8	9	10
134					Автогараж общ. площадью – 480 кв.м., год ввода в эксплуатацию 1970г.	Пермский край, Чайковский район, с. Сосново, в районе ул. Школьная		150000,00 /0,00	
135					Здание МТМ (механические транспортные мастерские) общ. площадью -1268,2 кв.м., год ввода в эксплуатацию 1970г.	Пермский край, Чайковский район, с. Сосново, в районе ул. Школьная		200000,00/0,00	



136					Здание пожарного депо общ. площадью – 249,3 кв.м., год ввода в эксплуатацию 1970г.	Пермский край, с. Сосново, Чайковский район, в районе ул. Школьная	100000,00/0,00	
137					Здание картофелехранилища общ. площадью - 650,0 кв.м., год ввода в эксплуатацию 1970г.	Пермский край, Чайковский район, западнее с. Сосново	50000,00/0,00	
138					Административное здание общ. площадью - 450,1 кв. м., год ввода в эксплуатацию 1983г.	Пермский край, Чайковский район, с. Сосново, в районе ул. Школьная	200000,00/0,00	
139					Теплотрасса протяженностью- 948 м., год ввода в эксплуатацию 1976г.	Пермский край, Чайковский район, с. Сосново, ул. Школьная	25000,00/0,00	
140					Склад газовых баллонов общ. площадью – 32 кв.м., год ввода в эксплуатацию 1973г.	Пермский край, Чайковский район, в районе д. Дедушкино	30000,00/0,00	
141					Здание котельной № 2 общ. площадью 46 кв.м., год ввода в эксплуатацию 1983г.	Пермский край, Чайковский район, в районе д. Дедушкино	50000,00/0,00	
142					2-квартирный брусчатый дом, кв. 2 общ. площадью-43 кв.м., год ввода в эксплуатацию 1990г.	Пермский край, Чайковский район, д. Дедушкино, ул. Садовая, д.11, кв. 2	70000,00/0,00	
143					Одноэтажное нежилое здание общ. площадью- 80 кв. м., год ввода в эксплуатацию 1985г.	Пермский край, Чайковский район, д. Дедушкино, ул. 40 лет Победы, 25	50000,00/0,00	

144					Одноэтажное нежилое здание общ. площадью - 320 кв.м., год ввода в эксплуатацию 1985г.	Пермский край, Чайковский район, д. Дедушкино, ул. 40 лет Победы, 23		150000,00/0,00	
145					2-квартирный каркасно - засыпной дом общ. площадью – 80 кв.м., год ввода в эксплуатацию 1980г.	Пермский край, Чайковский район, д. Маракуши, ул. Новая, д.3 кв. 1, 2.		40000,00/0,00	
146					2-квартирный брусчатый дом квартира №2, общ. площадью – 40 кв.м., год ввода в эксплуатацию 1970г.	Пермский край, Чайковский район, с. Сосново, ул. Первомайская, д.28, кв.2		30000,00/00,0	
147					Жилой дом общ. площадью- 34 кв.м., год ввода в эксплуатацию 1970г.	Пермский край, Чайковский район, д. Маракуши, ул. Красная, 52		25000,00/0,00	
148					Здание дома на КРС квартира № 4 общ. площадью – 44,55 кв.м., № 5- общ. площадью – 102,95 кв.м., год ввода в эксплуатацию 1985г.	Пермский край, Чайковский район, с. Сосново, ул. Первомайская, д. 56, кв. 4, 5		100000,00/0,00	
149					Кирпичное здание телятника, общ. площадью - 1262,5 кв.м., год ввода в эксплуатацию 1980г.	Пермский край, Чайковский район, с. Сосново, в районе ул. Первомайская		100000,00/0,00	

150					Здание овощехранилища общ. площадью – 540 кв.м., год ввода в эксплуатацию 1970г.	Пермский край, Чайковский район, западнее с. Сосново,		45000,00/0,00	
151					Жилой дом общ. площадью- 30 кв.м., год ввода в эксплуатацию 1960г	Пермский край, Чайковский район, д. Маракуши, ул. Красная, 39		20000,00/0,00	
152					Двухквартирный дом, квартира №1, общей площадью – 60 кв. м., год ввода в эксплуатацию 1980г.	Пермский край, Чайковский район, с. Сосново, ул. 40 лет Победы, д. 3, кв. 1		150000,00/0,00	
153					Двухквартирный дом, квартира №1, общей площадью – 50 кв. м., год ввода в эксплуатацию 1980г.	Пермский край, Чайковский район, с. Сосново, ул. 40 лет Победы, д. 3б, кв. 1		100000,00/0,00	
154					Автомобильная дорога с грунтовым покрытием протяженностью – 3 км., ширина – 5 м., год ввода в эксплуатацию 1975 г.	Пермский край, Чайковский район, с. Сосново, ул. Луговая		23000,00/0,00	

### ПЕРЕЧЕНЬ

**имущества, находящегося в муниципальной собственности муниципального образования «Чайковский муниципальный район», передаваемого в собственность муниципального образования «Ваньковское сельское поселение».**

№ п/п	Идентификационный код в Едином государственном реестре недвижимости	Коды признаков			Юридический адрес организации, местонахождение имущества	У крупненная специализация	Балансовая/остаточная стоимость основных фондов (по состоянию на 01.09.2012), тыс. руб.	Среднесписочная численность персонала
		министерства (ведомства) в ОКОГУ	территории в ОКАТО	отрасли народного хозяйства в ОКВЭД				
1	2	3	4	5	6	7	8	10
243					Полное наименование организации, имущества	Чайковский район, п. Засечный, ул. Мира		
					Автомобильная дорога с грунтовым покрытием, протяженностью 2558,84 п.м.		0,00/0,00	
244					Автомобильная дорога с грунтовым покрытием, протяженностью 250,00 п.м.	Чайковский район, с. Вассята, ул. Чайковская		0,00/0,00
245					Автомобильная дорога с грунтовым и бетонным покрытием, протяженностью 1908,18 п.м.	Чайковский район, с. Ваньки, ул. Центральная		0,00/0,00

246					Автомобильная дорога с грунтовым покрытием, протяженностью 910,00 п.м.	Чайковский район, д. Моховая, ул. Центральная		0,00/0,00	
247					Автомобильная дорога с грунтовым покрытием, протяженностью 1500,00 п.м.	Чайковский район, д. Опары, ул. Центральная			
248					Автомобильная дорога с грунтовым и бетонным покрытием, протяженностью 700,00 п.м.	Чайковский район, с. Вассята, ул. Советская		0,00/0,00	

**НОВАЯ РЕДАКЦИЯ**  
пунктов 169, 176, 184, 187, 190, 191, 192, 193, 197, 203, 209, 210 приложения 4 к Закону Пермского края от 13 декабря 2006 года №3420-806 «О разграничении имущества, находящегося в муниципальной собственности Чайковского муниципального района»

№ п/п	Идентификационный код организации в ОКПО	Коды признаков			Юридический адрес организации, местонахождение имущества	Укрупненная специализация	Балансовая/остаточная стоимость основных фондов (по состоянию на 01.04.2012), тыс. руб.	Среднесписочная численность персонала	
		министерства (ведомства) в ОКОГУ	территории в ОКАТО	отрасли народного хозяйства в ОКВЭД					
1	2	3	4	5	6	7	8	9	10
169					Полное наименование организации, имущества	Чайковский район, с.Васяга, ул. Молодежная			
176					Автомобильная дорога с грунтовым и бетонным покрытием, протяженностью 750,00 п.м.	Чайковский район, с. Ваньки, протяженностью 4742,20 п.м.		0,00/0,00	
184					Наружная сеть водопровода	Чайковский район, с. Ваньки, протяженностью 1337,20 п.м.		0,00/0,00	
187					Наружная сеть канализации	Чайковский район, с. Ваньки, протяженностью 1080,41 п.м.		0,00/0,00	
					Теплотрасса	Чайковский район, с. Ваньки, протяженностью 1080,41 п.м.		0,00/0,00	

1	2	3	4	5	6	7	8	9	10
190					Скважина № 1	Чайковский район, с. Ваньки, протяженностью 60,0 м.		0,00/0,00	
191					Скважина № 2	Чайковский район, с. Ваньки, протяженностью 70,0 м.		0,00/0,00	
192					Скважина № 3	Чайковский район, с. Ваньки, протяженностью 120,0 м.		0,00/0,00	
193					Эсплуатационная скважина для водоснабжения	Чайковский район, с. Ваньки, протяженностью 70,0 м.		0,00/0,00	
197					Сеть водопровода	Чайковский район, с. Васьга, протяженностью 2608,00 м.		0,00/0,00	
203					Сеть канализации	Чайковский район, с. Васьга, протяженностью 2624,00 п.м.		0,00/0,00	
209					Скважина	Чайковский район, п. Векошинка, протяженностью 60,0 м.		0,00/0,00	
210					Водопровод	Чайковский район, п. Векошинка, протяженностью 414,00 п.м.		0,00/0,00	

**П Е Р Е Ч Е Н Ь**

имущества, подлежащего исключению из приложения 4 к Закону Пермского края от 13 декабря 2006 года № 3420-806  
«О разграничении имущества, находящегося в муниципальной собственности Чайковского муниципального района»

№ п/п	Идентификационный код организации в ОКПО	Коды признаков			Полное наименование организации, имущества	Юридический адрес организации, местонахождение имущества	У крупненн ая специа- лизация	Балансовая/ остаточная стоимость основных фондов (по состоянию на 01.09.2012), тыс. руб.	Среднесписочная численность персонала
		министерства (ведомства) в ОКОГУ	территории в ОКАТО	отрасли народного хозяйства в ОКВЭД					
1	2	3	4	5	6	7	8	9	10
177					Водопроводные сети	Чайковский район, ул. Молодежная-1 км		0,00/0,00	
178					Водопроводные сети	Чайковский район, ул. Школьная-0,8 км		0,00/0,00	
179					Водопроводные сети	Чайковский район, ул. Т.Юркова-1,05 км		0,00/0,00	
180					Водопроводные сети	Чайковский район, ул. Строительная-0,4 км		0,00/0,00	
181					Водопроводные сети	Чайковский район, ул.Б.Переулок-0,5 км		0,00/0,00	
185					Канализационные сети с отстойниками	Чайковский район, с. Ваньки, ул. Молодежная		0,00/0,00	



1	2	3	4	5	6	7	8	9	10
186					Канализационные сети с отстойниками	Чайковский район, с. Ваньки, ул. Т.Юркова		0,00/0,00	
188					Теплотрасса	Чайковский район, с. Ваньки, ул. Школьная-50 м		0,00/0,00	
189					Теплотрасса	Чайковский район, с. Ваньки, ул. Т.Юркова-280 м		0,00/0,00	
198					Водопроводные сети	Чайковский район, с. Вассята, ул. Березовая-340 м		0,00/0,00	
199					Водопроводные сети	Чайковский район, с. Вассята, ул. Солнечная-310 м		0,00/0,00	
200					Водопроводные сети	Чайковский район, с. Вассята, ул. Лесная-545 м		0,00/0,00	
201					Водопроводные сети	Чайковский район, с. Вассята, ул. Советская-430 м		0,00/0,00	
202					Водопроводные сети	Чайковский район, с. Вассята, ул. Чечкина-650 м		0,00/0,00	
204					канализационные сети	Чайковский район, с. Вассята, ул. Молодежная-920 м		0,00/0,00	

**Перечень законов требующих внесения изменений и дополнений.**

В связи с принятием данного закона изменения в другие законы не потребуются.

Пояснительная записка к проекту Закона Пермского края «О внесении изменений и дополнений в Закон Пермского края от 13.12.2006 г. №3420-806 «О разграничении имущества, находящегося в муниципальной собственности Чайковского муниципального района»

Муниципальное образование «Чайковский муниципальный район» предлагает для рассмотрения проект Закона Пермского края «О внесении изменений и дополнений в Закон Пермского края от 13.12.2006 г. №3420-806 «О разграничении имущества, находящегося в муниципальной собственности Чайковского муниципального района». Данный Закон предполагает передачу объектов недвижимости из муниципальной собственности Чайковского муниципального района в порядке законодательной инициативы, предусмотренной Законом Пермского края от 06.03.2007 г. №7-ПК «О порядке рассмотрения, принятия и обнародования законов Пермского края» в собственность поселений Чайковского района.

В приложение №1 (перечень объектов муниципальной собственности Чайковского муниципального района, передаваемых в собственность Фокинского сельского поселения) предлагаем дополнительно внести объекты (приложение 1) расположенные на территории Фокинского сельского поселения. В результате инвентаризации были выявлены Фокинским поселением. Передача данных объектов в собственность поселения необходима для их внесения в реестр муниципальной собственности Фокинского сельского поселения.

В приложение № 2 (перечень объектов муниципальной собственности Чайковского муниципального района, передаваемых в собственность Сосновского сельского поселения) предлагаем дополнительно внести объекты (приложение 2) расположенные на территории Сосновского сельского поселения. В результате инвентаризации были выявлены Сосновским поселением. Передача данных объектов в собственность поселения необходима для их внесения в реестр муниципальной собственности Сосновского сельского поселения.

В приложении 3 (перечень объектов муниципальной собственности Чайковского муниципального района, передаваемых в собственность Ваньковского сельского поселения) предлагаем дополнительно внести объекты (приложение 3) расположенные на территории Ваньковского сельского поселения. В результате инвентаризации были выявлены Ваньковским поселением. Передача данных объектов в собственность поселения необходима для их внесения в реестр муниципальной собственности Ваньковского сельского поселения.

В приложении 4 (новая редакция пункта 307 приложения 10 к Закону Пермского края от 13 декабря 2006года № 3420-806) предлагаем внести изменение в указанную строку (приложение 4). Внесение изменений необходимо для приватизации квартир жилого дома по данному адресу.

В приложении 5 (новая редакция пунктов приложения 4 к Закону Пермского края от 13 декабря 2006года № 3420-806) предлагаем внести изменение в указанные строки (приложение 5). В результате проведения инвентаризации (за счет уточнения площади (протяженности) и уточнения в наименование объектов) были выявлены Ваньковским поселением. Внесение изменений необходимо для внесения изменений в реестр муниципальной собственности Ваньковского сельского поселения.

В приложении 6 (исключить строки из приложения 4 к Закону Пермского края от 13 декабря 2006года № 3420-806) предлагаем исключить объекты (приложение 6). В результате проведения инвентаризации (за счет уточнения площади (протяженности). Исключение объектов необходимо для внесения изменений в реестр муниципальной собственности Ваньковского сельского поселения.

В связи с этим необходимо осуществить передачу, внесение изменений, исключение объектов муниципального имущества Чайковского муниципального района в собственность поселений Чайковского муниципального района.

Глава муниципального района –  
глава администрации  
Чайковского муниципального района



С.Н. Пластинин



Чайковский муниципальный район  
Пермский край

## ЗЕМСКОЕ СОБРАНИЕ

### РЕШЕНИЕ

31.10.2012

№ 291

Об утверждении перечней имущества, находящегося в муниципальной собственности муниципального образования «Чайковский муниципальный район», подлежащего передаче в собственность поселений, расположенных в границах Чайковского муниципального района

В соответствии с Федеральным законом от 06 октября 2003 года № 131-ФЗ «Об общих принципах организации местного самоуправления в Российской Федерации», законом Пермского края от 16 мая 2011 года № 768-ПК «О порядке разграничения имущества, находящегося в собственности муниципальных образований Пермского края», Положением о порядке управления и распоряжения муниципальной собственностью Чайковского муниципального района, утвержденным решением Земского собрания от 27 октября 2010 года № 846,

### ЗЕМСКОЕ СОБРАНИЕ РЕШАЕТ:

1. Утвердить прилагаемые:

1.1 перечень имущества, находящегося в муниципальной собственности муниципального образования «Чайковский муниципальный район», передаваемого в собственность муниципального образования «Фокинское сельское поселение», согласно приложению 1;

1.2 перечень имущества, находящегося в муниципальной собственности муниципального образования «Чайковский муниципальный район», передаваемого в собственность муниципального образования «Сосновское сельское поселение», согласно приложению 2;

1.3 перечень имущества, находящегося в муниципальной собственности муниципального образования «Чайковский муниципальный район», передаваемого в собственность муниципального образования «Ваньковское сельское поселение», согласно приложению 3;

1.4 новую редакцию пункта 307 приложения 11 к Закону Пермского края от 13 декабря 2006 года № 3420-806 «О разграничении имущества, находящегося в муниципальной собственности Чайковского муниципального района», согласно приложению 4;

1.5 новую редакцию пунктов 169, 176, 184, 187, 190, 191, 192, 193, 197, 203, 209, 210 приложения 4 к Закону Пермского края от 13 декабря 2006 года № 3420-806 «О разграничении имущества, находящегося в муниципальной собственности Чайковского муниципального района», согласно приложению 5;


1.6 перечень имущества, подлежащего исключению из приложения 4 к Закону Пермского края от 13 декабря 2006 года № 3420-806 «О разграничении имущества, находящегося в муниципальной собственности Чайковского муниципального района», согласно приложению 6.

2. Контроль за исполнением решения возложить на комиссию по бюджетной и налоговой политике (С.Н.Поспелов).

Председатель  
Земского собрания Чайковского  
муниципального района



Н.В.Тюкалова



УТВЕРЖДЕН  
решением Земского собрания  
Чайковского муниципального района  
от 31.10.2012 № 291  
Приложение 1

**ПЕРЕЧЕНЬ**  
**имущества, находящегося в муниципальной собственности муниципалитета муниципального образования «Чайковский**  
**муниципальный район», передаваемого в собственность муниципального поселения**  
**«Фокинское сельское поселение».**

N п/п	Идентификационный код организации в ОКПО	Коды признаков			Полное наименование организации, имущества	Юридический адрес организации, местонахождение имущества	Укрупненная специализация	Балансовая/остаточная стоимость основных фондов (по состоянию на 01.09.2012 г.), тыс. руб.	Среднесписочная численность персонала (по состоянию на 01.09.2012 г.), чел.
		Министерства (ведомства) в ОКОГУ	Территории в ОКАТО	Отрасли народного хозяйства в ОКВЭД					
1	2	3	4	5	6	7	8	9	10
327					Дороги внутри населенных пунктов (7,3 км.)	с.Фоки: пер.Ромашковский-05 км., пер.Богородский 0,5 км, до кладбища 0,5 км., до свалки-0,8 км., ул.Подлесная-0,4 км., ул.Заречная-0,3 км., ул.Рагузинская-2,3 км., ул.Красная-1,2 км., ул.Лукинская-0,8км.		0,00/0,00	

1	2	3	4	5	6	7	8	9	10
328					Дороги внутри населенных пунктов (1,7км.)	д.Чумна: ул.Уральская-1,1 км., ул.Нагорная-0,6 км.		0,00/0,00	
329					Дороги внутри населенных пунктов (1,3 км.)	д.Русалевка: ул.Лесная-0,3 км., ул.Тракторная-1,0 км.		0,00/0,00	
330					Здание пожарного дело	с.Фоки, ул.Коммунальная, д.12		0,00/0,00	
331					Двухэтажное деревянное здание	д.Чумна, ул.Уральская, д.22		2919316,75/ 0,00	



**ПЕРЕЧЕНЬ**  
**имущества, находящегося в муниципальной собственности муниципального образования «Чайковский**  
**муниципальный район», передаваемого в собственность муниципального образования**  
**«Сосновское сельское поселение».**

№ п/п	Идентификационный код организации в ОКПО	Коды признаков			Полное наименование организации, имущества	Юридический адрес организации, местонахождения имущества	Укрупненная специализация	Балансовая /остаточная стоимость основных фондов, руб. на 01.09.2012г.	Средняя списочная численность персонала (человек)
		Министерства (ведомства) в ОКОГУ	Территории в ОКАТО	Отрасли народного хозяйства в ОКВЭД					
1	2	3	4	5	6	7	8	9	10
134					Автотараж Общ. площадью – 480 кв.м., год ввода в эксплуатацию 1970г.	Пермский край, Чайковский район, с. Сосново, в районе ул. Школьная		150000,00 /0,00	
135					Здание МТМ (механические транспортные мастерские) общ. площадью - 1268,2 кв.м., год ввода в эксплуатацию 1970г.	Пермский край, Чайковский район, с. Сосново, в районе ул. Школьная		200000,00/0,00	

136						Здание пожарного дело общ. площадью – 249,3 кв.м., год ввода в эксплуатацию 1970г.	Пермский край, с. Сосново, Чайковский район, в районе ул. Школьная		100000,00/0,00
137						Здание картофелехранилища общ. площадью - 650,0 кв.м., год ввода в эксплуатацию 1970г.	Пермский край, Чайковский район, западнее с. Сосново		50000,00/0,00
138						Административное здание общ. площадью - 450,1 кв. м., год ввода в эксплуатацию 1983г.	Пермский край, Чайковский район, с. Сосново, в районе ул. Школьная		200000,00/0,00
139						Теплотрасса протяженностью- 948 м., год ввода в эксплуатацию 1976г.	Пермский край, Чайковский район, с. Сосново, ул. Школьная		25000,00/0,00
140						Склад газовых баллонов общ. площадью – 32 кв.м., год ввода в эксплуатацию 1973г.	Пермский край, Чайковский район, в районе д. Дедушкино		30000,00/0,00
141						Здание котельной № 2 общ. площадью 46 кв.м., год ввода в эксплуатацию 1983г.	Пермский край, Чайковский район, в районе д. Дедушкино		50000,00/0,00
142						2-квартирный брусчатый дом, кв. 2 общ. площадью-43 кв.м., год ввода в эксплуатацию 1990г.	Пермский край, Чайковский район, д. Дедушкино, ул. Садовая, д.11, кв. 2		70000,00/0,00
143						Одноэтажное нежилое здание общ. площадью- 80 кв. м., год ввода в эксплуатацию 1985г.	Пермский край, Чайковский район, д. Дедушкино, ул. 40 лет Победы, 25		50000,00/0,00

144					Одноэтажное нежилое здание общ. площадью - 320 кв.м., год ввода в эксплуатацию 1985г.	Пермский край, Чайковский район, д. Дедушкино, ул. 40 лет Победы, 23		150000,00/0,00	
145					2-квартирный каркасно-засыпной дом общ. площадью - 80 кв.м., год ввода в эксплуатацию 1980г.	Пермский край, Чайковский район, д. Маракуши, ул. Новая, д.3 кв. 1, 2.		40000,00/0,00	
146					2-квартирный брусчатый дом квартира №2, общ. площадью - 40 кв.м., год ввода в эксплуатацию 1970г.	Пермский край, Чайковский район, с. Сосново, ул. Первомайская, д.28, кв.2		30000,00/00,0	
147					Жилой дом общ. площадью - 34 кв.м., год ввода в эксплуатацию 1970г.	Пермский край, Чайковский район, д. Маракуши, ул. Красная, 52		25000,00/0,00	
148					Здание дома на КРС квартира № 4 общ. площадью - 44,55 кв.м., № 5- общ. площадью - 102,95 кв.м., год ввода в эксплуатацию 1985г.	Пермский край, Чайковский район, с. Сосново, ул. Первомайская, д. 56, кв. 4, 5		100000,00/0,00	
149					Кирпичное здание телятника, общ. площадью - 1262,5 кв.м., год ввода в эксплуатацию 1980г.	Пермский край, Чайковский район, с. Сосново, в районе ул. Первомайская		100000,00/0,00	

150					Здание овощехранилища общ. площадью – 540 кв.м., год ввода в эксплуатацию 1970г.	Пермский край, Чайковский район, западнее с. Сосново,		45000,00/0/0,00	
151					Жилой дом общ. площадью- 30 кв.м., год ввода в эксплуатацию 1960г	Пермский край, Чайковский район, д. Маракуши, ул. Красная, 39		20000,00/0/0,00	
152					Двухквартирный дом, квартира №1, общей площадью – 60 кв. м., год ввода в эксплуатацию 1980г.	Пермский край, Чайковский район, с. Сосново, ул. 40 лет Победы, д. 3, кв. 1		150000,00/0/0,00	
153					Двухквартирный дом, квартира №1, общей площадью – 50 кв. м., год ввода в эксплуатацию 1980г.	Пермский край, Чайковский район, с. Сосново, ул. 40 лет Победы, д. 36, кв. 1		100000,00/0/0,00	
154					Автомобильная дорога с грунтовым покрытием протяженностью – 3 км., ширина – 5 м., год ввода в эксплуатацию 1975 г.	Пермский край, Чайковский район, с. Сосново, ул. Луговая		23000,00/0/0,00	

**ПЕРЕЧЕНЬ**

**имущества, находящегося в муниципальной собственности муниципального образования «Чайковский муниципальный район», передаваемого в собственность муниципального образования «Ваньковское сельское поселение».**

№ п/п	Идентификационный код организации в ОКПО	Коды признаков			Полное наименование организации, имущества	Юридический адрес организации, местонахождение имущества	Укрупненная специализация	Балансовая/остаточная стоимость основных фондов (по состоянию на 01.09.2012), тыс. руб.	Среднесписочная численность персонала
		министерства (ведомства) в ОКОГУ	территории в ОКАТО	отрасли народного хозяйства в ОКВЭД					
1	2	3	4	5	6	7	8	9	10
243					Автомобильная дорога с грунтовым покрытием, протяженностью 2558,84 п.м.	Чайковский район, п. Засечный, ул. Мира		0,00/0,00	
244					Автомобильная дорога с грунтовым покрытием, протяженностью 250,00 п.м.	Чайковский район, с. Васяята, ул. Чайковская		0,00/0,00	
245					Автомобильная дорога с грунтовым и бетонным покрытием, протяженностью 1908,18 п.м.	Чайковский район, с. Ваньки, ул. Центральная		0,00/0,00	
246					Автомобильная дорога с грунтовым покрытием, протяженностью 910,00 п.м.	Чайковский район, д. Моховая, ул. Центральная		0,00/0,00	

247					Автомобильная дорога с грунтовым покрытием, протяженностью 1500,00 п.м.	Чайковский район, д. Опары, ул. Центральная	9	10
248					Автомобильная дорога с грунтовым и бетонным покрытием, протяженностью 700,00 п.м.	Чайковский район, с. Васяга, ул. Советская	0,00/0,00	

**НОВАЯ РЕДАКЦИЯ**  
 пункта 307 приложения 11 к Закону Пермского края от 13 декабря 2006 года №3420-806 «О разграничении имущества, находящегося в муниципальной собственности «Чайковского муниципального района»»

N п/п	Идентификационный код организации в ОКПО	Коды признаков			Юридический адрес организации, местонахождение имущества	У крупная специализация	Балансовая/остаточная стоимость основных фондов (по состоянию на 01.09.2012 г.), тыс. руб.	Среднесписочная численность персонала (по состоянию на 01.09.2012 г.), чел.	
		Министерства (ведомства) в ОКОГУ	Территории в ОКАТО	Отрасли народного хозяйства в ОКВЭД					
1	2	3	4	5	6	7	8	9	
307					Квартира № 1,2,3,4,5	с.Фоки, ул.Красная, д.41			

**НОВАЯ РЕДАКЦИЯ**  
пунктов 169, 176, 184, 187, 190, 191, 192, 193, 203, 209, 210 приложения 4 к Закону Пермского края от 13 декабря 2006 года №3420-806 «О разграничении имущества, находящегося в муниципальной собственности Чайковского муниципального района»

№ п/п	Идентификационный код организации в ОКПО	Коды признаков			Полное наименование организации, имущества	Юридический адрес организации, местонахождение имущества	Укрупненная специализация	Балансовая/ остаточная стоимость основных фондов (по состоянию на 01.04.2012), тыс. руб.	Среднесписочная численность персонала
		министерства (ведомства) в ОКОГУ	территории в ОКАТО	отрасли народного хозяйства в ОКВЭД					
1	2	3	4	5	6	7	8	10	
169					Автомобильная дорога с грунтовым и бетонным покрытием, протяженностью 750,00 п.м.	Чайковский район, с. Васяята, ул. Молодежная			
176					Наружная сеть водопровода	Чайковский район, с. Ваньки, протяженностью 4742,20 п.м.		0,00/0,00	
184					Наружная сеть канализации	Чайковский район, с. Ваньки, протяженностью 1337,20 п.м.		0,00/0,00	
187					Теплотрасса	Чайковский район, с. Ваньки, протяженностью 1080,41 п.м.		0,00/0,00	



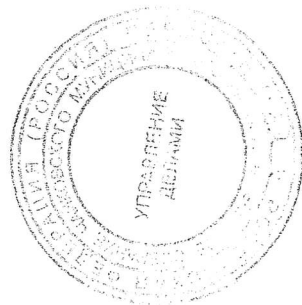
1	2	3	4	5	6	7	8	9	10
190					Скважина № 1	Чайковский район, с. Ваньки, протяженностью 60,0 м.			
191					Скважина № 2	Чайковский район, с. Ваньки, протяженностью 70,0 м.		0,00/0,00	
192					Скважина № 3	Чайковский район, с. Ваньки, протяженностью 120,0 м.		0,00/0,00	
193					Эксплуатационная скважина для водоснабжения	Чайковский район, с. Ваньки, протяженностью 70,0 м.		0,00/0,00	
197					Сеть водопровода	Чайковский район, с. Вассята, протяженностью 2608,00 м.		0,00/0,00	
203					Сеть канализации	Чайковский район, с. Вассята, протяженностью 2624,00 п.м.		0,00/0,00	
209					Скважина	Чайковский район, п. Векошинка, протяженностью 60,0 м.		0,00/0,00	
210					Водопровод	Чайковский район, п. Векошинка, протяженностью 414,00 п.м.		0,00/0,00	

**П Е Р Е Ч Е Н Ь**

**имущества, подлежащего исключению из приложения 4 к Закону Пермского края от 13 декабря 2006 года № 3420-806  
 «О разграничении имущества, находящегося в муниципальной собственности Чайковского муниципального района»**

№ п/п	Идентификационный код организации в ОКПО	Коды признаков			Полное наименование организации, имущества	Юридический адрес организации, местонахождение имущества	Укрупненная специализация	Балансовая/остаточная стоимость основных фондов (по состоянию на 01.09.2012), тыс. руб.	Среднесписочная численность персонала
		министерства (ведомства) в ОКОГУ	территории в ОКАТО	отрасли народного хозяйства в ОКВЭД					
177	2	3	4	5	6	7	8	9	10
178					Водопроводные сети	Чайковский район, ул. Молодежная-1 км		0,00/0,00	
179					Водопроводные сети	Чайковский район, ул. Школьная-0,8 км		0,00/0,00	
180					Водопроводные сети	Чайковский район, ул. Т.Юркова-1,05 км		0,00/0,00	
181					Водопроводные сети	Чайковский район, ул. Строительная-0,4 км		0,00/0,00	
185					Канализационные сети с отстойниками	Чайковский район, ул.Б.Переулок-0,5 км Чайковский район, с. Ваньки, ул. Молодежная		0,00/0,00	

1	2	3	4	5	6	7	8	9	10
186					Канализационные сети с отстойниками	Чайковский район, с. Ваньки, ул. Т.Юркова			
188					Теплотрасса	Чайковский район, с. Ваньки, ул. Школьная-50 м		0,00/0,00	
189					Теплотрасса	Чайковский район, с. Ваньки, ул. Т.Юркова-280 м		0,00/0,00	
198					Водопроводные сети	Чайковский район, с. Вассята, ул. Березовая-340 м		0,00/0,00	
199					Водопроводные сети	Чайковский район, с. Вассята, ул. Солнечная-310 м		0,00/0,00	
200					Водопроводные сети	Чайковский район, с. Вассята, ул. Лесная-545 м		0,00/0,00	
201					Водопроводные сети	Чайковский район, с. Вассята, ул. Советская-430 м		0,00/0,00	
202					Водопроводные сети	Чайковский район, с. Вассята, ул. Чечкина-650 м		0,00/0,00	
204					канализационные сети	Чайковский район, с. Вассята, ул. Молодежная-920 м		0,00/0,00	





Сосновское сельское поселение  
Чайковский муниципальный район

СОВЕТ ДЕПУТАТОВ

Р Е Ш Е Н И Е

от 30.11.2012 г.

№221

**Об утверждении перечня муниципального имущества муниципального образования «Чайковский муниципальный район», подлежащего безвозмездной передаче, в целях разграничения, в муниципальную собственность муниципального образования «Сосновское сельское поселение»**

На основании Федерального закона от 06.10.2003 г. №131-ФЗ «Об общих принципах организации местного самоуправления в Российской Федерации», закона Пермского края от 16.05.2011 г. № 768-ПК «О порядке разграничения имущества, находящегося в собственности муниципальных образований Пермского края», Устава муниципального образования «Сосновское сельское поселение»

СОВЕТ ДЕПУТАТОВ РЕШАЕТ:


1. Утвердить перечень муниципального имущества муниципального образования «Чайковский муниципальный район», подлежащего безвозмездной передаче, в целях разграничения, в муниципальную собственность муниципального образования «Сосновское сельское поселение» (Приложение).
2. Настоящее решение обнародовать согласно утвержденному порядку.
3. Решение вступает в силу согласно действующему законодательству.
4. Контроль исполнения решения оставляю за собой.

Глава сельского поселения-  
председатель Совета депутатов  
Сосновского сельского поселения

*Коммуна Верна.*  
*И.В. Городилова*



И.В. Городилова



**Перечень  
муниципального имущества муниципального образования «Чайковский муниципальный район», подлежащего  
безвозмездной передаче, в целях разграничения, в муниципальную собственность муниципального образования  
«Сосновское сельское поселение»**

№ п/п	Идентификационный код организации в ОКПО	Коды признаков			Полное наименование организации, имущества	Юридический адрес организации, местонахождения имущества	У крупненн ая специализация	Балансовая /остаточная стоимость основных фондов, руб. на 26.04.2012г.	Среднесписочная численность персонала (человек)
		Министерства (ведомства) в ОКОГУ	Территории в ОКАТО	Отрасли народного хозяйства в ОКВЭД					
1	2	3	4	5	6	7	8	9	10
1.					Тротуар, год ввода в эксплуатацию 1991г., протяженность 1700,00м, ширина 1,2 м.	Пермский край, Чайковский район, с. Сосново, ул. Советская		50000,00 /0,00	
2.					Автобусная остановка, год ввода в эксплуатацию 1991г.	Пермский край, Чайковский район, с. Сосново, ул. Советская		20000,00/0,00	
3.					Тротуар, год ввода в эксплуатацию 1999г., протяженность 136 м., ширина 0,5м.	Пермский край, Чайковский район, с. Сосново, с ул. Советская на ул. Первомайская		3000,00/0,00	

4.					Тротуар, год ввода в эксплуатацию 1991г., протяженность 256 м., ширина 1м.	Пермский край, Чайковский район, с. Сосново, ул. Школьная		5000,00/0,00	
5.					Автомобильная дорога с асфальто-бетонным покрытием, год ввода в эксплуатацию 1971г. протяженность 120м. ширина 3,5м.	Пермский край, Чайковский район, с. Сосново, ул. Школьная		64000,00/0,00	
6.					Павильон скважины СТФ, год ввода в эксплуатацию 1990г. общей площадью 12кв.м.	Пермский край, Чайковский район, восточнее с. Сосново		1200,00/0,00	



Сосновское сельское поселение  
Чайковский муниципальный район

СОВЕТ ДЕПУТАТОВ

РЕШЕНИЕ

от 26.04.2012 г.

№ 197

**Об утверждении перечня муниципального имущества муниципального образования «Чайковский муниципальный район», подлежащего безвозмездной передаче, в целях разграничения, в муниципальную собственность муниципального образования «Сосновское сельское поселение»**

На основании Федерального закона от 06.10.2003 г. №131-ФЗ «Об общих принципах организации местного самоуправления в Российской Федерации», закона Пермского края от 16.05.2011 г. № 768-ПК «О порядке разграничения имущества, находящегося в собственности муниципальных образований Пермского края», Устава муниципального образования «Сосновское сельское поселение»

СОВЕТ ДЕПУТАТОВ РЕШАЕТ:

1. Утвердить прилагаемый перечень муниципального имущества муниципального образования «Чайковский муниципальный район», подлежащего безвозмездной передаче, в целях разграничения, в муниципальную собственность муниципального образования «Сосновское сельское поселение»
2. Настоящее решение обнародовать согласно утвержденному порядку.
3. Решение вступает в силу согласно действующему законодательству.
4. Контроль исполнения решения оставляю за собой.

Глава сельского поселения-  
председатель Совета депутатов  
Сосновского сельского поселения

*Косма Верна.*  
*З.В. Городилова*



И.В. Городилова

Перечень

муниципального имущества муниципального образования «Чайковский муниципальный район», подлежащего безвозмездной передаче, в целях разграничения, в муниципальную собственность муниципального образования «Сосновское сельское поселение»

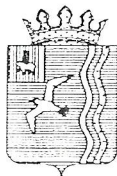
№ п/п	Идентификационный код организации в ОКПО	Коды признаков			Полное наименование организации, имущества	Юридический адрес организации, местонахождения имущества	У крупная специализация	Балансовая /остаточная стоимость основных фондов, руб. на 26.04.2012г.	Среднесписочная численность персонала (человек)
		Министерства (ведомства) в ОКОГУ	Территории в ОКАТО	Отрасли народного хозяйства в ОКВЭД					
1	2	3	4	5	6	7	8	9	10
1.					Автогараж общ. площадью – 480 кв.м., год ввода в эксплуатацию 1970г.	Пермский край, Чайковский район, с. Сосново, в районе ул. Школьная		150000,00 /0,00	
2.					Здание МТМ (механические транспортные мастерские) общ. площадью -1268,2 кв.м., год ввода в эксплуатацию 1970г.	Пермский край, Чайковский район, с. Сосново, в районе ул. Школьная		200000,00/0,00	
3.					Здание пожарного депо общ. площадью – 249,3 кв.м., год ввода в эксплуатацию 1970г.	Пермский край, с. Сосново, Чайковский район, в районе ул. Школьная		100000,00/0,00	



4.					Здание картофелехранилища общ. площадью - 650,0 кв.м., год ввода в эксплуатацию 1970г.	Пермский край, Чайковский район, западнее с. Сосново		50000,00/0,00	
5.					Административное здание общ. площадью - 450,1 кв. м., год ввода в эксплуатацию 1983г.	Пермский край, Чайковский район, с. Сосново, в районе ул. Школьная		200000,00/0,00	
6.					Теплотрасса протяженностью- 948 м., год ввода в эксплуатацию 1976г.	Пермский край, Чайковский район, с. Сосново, ул. Школьная		25000,00/0,00	
7.					Склад газовых баллонов общ. площадью – 32 кв.м., год ввода в эксплуатацию 1973г.	Пермский край, Чайковский район, в районе д. Дедушкино		30000,00/0,00	
8.					Здание котельной № 2 общ. площадью 46 кв.м., год ввода в эксплуатацию 1983г.	Пермский край, Чайковский район, в районе д. Дедушкино		50000,00/0,00	
9.					2-квартирный брусчатый дом, кв. 2 общ. площадью-43 кв.м., год ввода в эксплуатацию 1990г.	Пермский край, Чайковский район, д. Дедушкино, ул. Садовая, д.11, кв. 2		70000,00/0,00	
10.					Одноэтажное нежилое здание общ. площадью- 80 кв. м., год ввода в эксплуатацию 1985г.	Пермский край, Чайковский район, д. Дедушкино, ул. 40 лет Победы, 25		50000,00/0,00	
11.					Одноэтажное нежилое здание общ. площадью- 320 кв.м., год ввода в эксплуатацию 1985г.	Пермский край, Чайковский район, д. Дедушкино, ул. 40 лет Победы, 23		150000,00/0,00	

12.						2-квартирный каркасно - засыпной дом общ. площадью – 80 кв.м., год ввода в эксплуатацию 1980г.	Пермский край, Чайковский район, д. Маракуши, ул. Новая, д.3 кв. 1, 2.		40000,00/0,00
13.						2-квартирный брусчатый дом квартира №2, общ. площадью – 40 кв.м., год ввода в эксплуатацию 1970г.	Пермский край, Чайковский район, с. Сосново, ул. Первомайская, д.28, кв.2		30000,00/00,0
14.						Жилой дом общ. площадью- 34 кв.м., год ввода в эксплуатацию 1970г.	Пермский край, Чайковский район, д. Маракуши, ул. Красная, 52		25000,00/0,00
15.						Здание дома на КРС квартира № 4 общ. площадью – 44,55 кв.м., № 5- общ. площадью – 102,95 кв.м., год ввода в эксплуатацию 1985г.	Пермский край, Чайковский район, с. Сосново, ул. Первомайская, д. 56, кв. 4, 5		100000,00/0,00
16.						Кирпичное здание телятника, общ. площадью - 1262,5 кв.м., год ввода в эксплуатацию 1980г.	Пермский край, Чайковский район, с. Сосново, в районе ул. Первомайская		100000,00/0,00
17.						Здание овощехранилища общ. площадью – 540 кв.м., год ввода в эксплуатацию 1970г.	Пермский край, Чайковский район, западнее с. Сосново,		45000,00/0,00
18.						Жилой дом общ. площадью- 30 кв.м., год ввода в эксплуатацию 1960г.	Пермский край, Чайковский район, д. Маракуши, ул. Красная, 39		20000,00/0,00

19.					Двухквартирный дом, квартира №1, общей площадью – 60 кв. м., год ввода в эксплуатацию 1980г.	Пермский край, Чайковский район, с. Сосново, ул. 40 лет Победы, д. 3, кв. 1		150000,00\0,00	
20.					Двухквартирный дом, квартира №1, общей площадью – 50 кв. м., год ввода в эксплуатацию 1980г.	Пермский край, Чайковский район, с. Сосново, ул. 40 лет Победы, д. 36, кв. 1		100000,00\0,00	
21.					Автомобильная дорога с грунтовым покрытием протяженностью – 3 км., ширина – 5 м., год ввода в эксплуатацию 1975 г.	Пермский край, Чайковский район, с. Сосново, ул. Луговая		23000,00\0,00	



**СОВЕТ ДЕПУТАТОВ  
ФОКИНСКОГО СЕЛЬСКОГО ПОСЕЛЕНИЯ  
ЧАЙКОВСКОГО МУНИЦИПАЛЬНОГО РАЙОНА  
ПЕРМСКОГО КРАЯ**

**РЕШЕНИЕ**

07.09. 2012

№ 484

**О внесении изменений в  
Закон Пермского края от 21.12.2011  
№ 898 «О внесении изменений и дополнений  
в закон Пермского края  
«О разграничении имущества,  
находящегося в муниципальной  
собственности Чайковского  
муниципального района»**

В соответствии с частью 11.1 статьи 154 Федерального закона от 22.08.2004 N 122-ФЗ "О внесении изменений в законодательные акты Российской Федерации и признании утратившими силу некоторых законодательных актов Российской Федерации в связи с принятием федеральных законов "О внесении изменений и дополнений в Федеральный закон "Об общих принципах организации законодательных (представительных) и исполнительных органов государственной власти субъектов Российской Федерации" и "Об общих принципах организации местного самоуправления в Российской Федерации", Законом Пермского края от 28.08.2006 N 15-КЗ "О порядке решения вопросов местного значения вновь образованных поселений в Пермском крае в 2007 году, Уставом муниципального образования «Фокинское сельское поселение»,

**СОВЕТ ДЕПУТАТОВ РЕШИЛ:**

1. В приложении № 11 к Закону Пермского края от 21.12.2011 N 898 внести следующие изменения:

1.1 В пункте 307, словосочетание «Жилой дом» исключить.


1.2 Пункт 307 читать в новой редакции «Квартира № 1, 2, 3, 4, 5, с.Фоки, ул.Красная, 41, Чайковский район».

2. Решение подлежит обнародованию в установленном законодательством порядке.

3. Контроль за исполнением решения возложить на главу администрации Фокинского сельского поселения Г.А. Грохову.

Председатель Совета депутатов  
Фокинского сельского поселения

А. Н. Маланин





**СОВЕТ ДЕПУТАТОВ  
ФОКИНСКОГО СЕЛЬСКОГО ПОСЕЛЕНИЯ  
ЧАЙКОВСКОГО МУНИЦИПАЛЬНОГО РАЙОНА  
ПЕРМСКОГО КРАЯ**

**РЕШЕНИЕ**

07.09. 2012

№ 485

**О внесении изменений  
в решение Совета депутатов  
от 28.07.2011 № 296 «Об утверждении  
перечня имущества»  
(в ред. решений Совета депутатов  
от 18.08.2011г.№ 313, 22.09.2011г. № 319,  
25.11.2011г. №343, 19.01.2012г. № 419,  
19.04.2012г. № 456)**

На основании Закона РФ от 06.10.2003г. № 131-ФЗ «Об общих принципах организации местного самоуправления в РФ», закона Пермского края от 16.05.2011г. № 768 «О порядке разграничения имущества, находящегося в собственности муниципальных образований Пермского края», Устава муниципального образования «Фокинское сельское поселение»,

**СОВЕТ ДЕПУТАТОВ РЕШИЛ:**

1. Внести изменения в решение Совета депутатов от 28.07.2011г. № 296 в приложении № 1 «Перечень имущества, находящегося в муниципальной собственности муниципального образования «Чайковский муниципальный район», передаваемого в собственность муниципального образования «Фокинское сельское поселение»

1.1 включить в перечень имущества «Дороги внутри населенных пунктов (7,3 км.) с.Фоки: пер.Ромашковый-05 км., пер.Богородский - 0,5км., до кладбища 0,5 км., до свалки- 0,8км., ул.Подлесная-0,4км., ул.Заречная-0,3 км., ул.Рагузинская-2,3 км., ул.Красная, 1,2 км., ул.Лукинская-0,8 км., балансовой/ остаточной стоимостью основных фондов (по состоянию на 01.09.2012 г.), 0/0рублей;

1.2 включить в перечень имущества «Дороги внутри населенных пунктов (1,7 км.) д. Чумна: ул.Уральская 1,1 км., ул.Нагорная- 0,6км., балансовой/

остаточной стоимостью основных фондов (по состоянию на 01.09.2012 г.), 0/0рублей;

1.3 включить в перечень имущества «Дороги внутри населенных пунктов (1,3 км.) д. Русалевка: ул.Лесная- 0,3км., ул.Тракторная-1,0км., балансовой/ остаточной стоимостью основных фондов (по состоянию на 01.09.2012 г.), 0/0рублей;

1.4 включить в перечень имущества «Здание пожарного депо» с.Фоки, ул.Коммунальная, 12, Чайковский район, балансовой/ остаточной стоимостью основных фондов (по состоянию на 01.09.2012 г.), 0/0рублей;


1.5 включить в перечень имущества «Деревянное двухэтажное здание начальной школы», площадью 232,8 кв.м., д. Чумна, ул.Уральская, 22, остаточной стоимостью основных фондов (по состоянию на 01.09.2012 г.), 2919316,75/0,0 рублей.

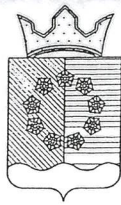
2. Решение подлежит обнародованию в установленном законодательством порядке.

3. Контроль за исполнением решения возложить на главу администрации Фокинского сельского поселения Г.А. Грохову.

Председатель Совета депутатов  
Фокинского сельского поселения

А. Н. Маланин





**СОВЕТ ДЕПУТАТОВ  
ВАНЬКОВСКОГО СЕЛЬСКОГО ПОСЕЛЕНИЯ  
ПЕРМСКОГО КРАЯ**

**РЕШЕНИЕ**

15.03.2012 г.

№ 212

**О внесении изменений  
в Закон Пермского края**

В соответствии с Федеральным Законом от 06.10.2003 г. № 131-ФЗ «Об общих принципах организации местного самоуправления в РФ», Уставом муниципального образования "Ваньковское сельское поселение", рассмотрев Решение Земского Собрания Чайковского муниципального района от 27.07.2011 г. № 72

**СОВЕТ ДЕПУТАТОВ РЕШАЕТ:**

1. Принять в собственность объекты недвижимости согласно перечня имущества, находящегося в собственности муниципального образования «Чайковский муниципальный район», передаваемого в собственность муниципального образования «Ваньковское сельское поселение» (приложение 1).
2. Исключить объекты недвижимости их приложения 4 к Закону Пермского края от 13.12.2006 № 3420-806 «О разграничении имущества, находящегося в муниципальной собственности Чайковского муниципального района» (приложение 2).
3. Изложить пункты 169, 176, 184, 187, 190-193, 197, 203, 209, 210 приложения 4 к Закону Пермского края от 13.12.2006 № 3420-806 «О разграничении имущества, находящегося в муниципальной собственности Чайковского муниципального района» в новой редакции (приложение 3).
4. Направить копию данного решения в Администрацию Ваньковского сельского поселения.
5. Контроль за исполнением решения оставляю за собой.

Заместитель председателя  
Совета депутатов  
Ваньковского сельского поселения



А.В. Еремеев



**УТВЕРЖДЕН**  
 решением Совета депутатов  
 Ваньковского сельского поселения  
 от 15.03.2012 г. № 212

**ПЕРЕЧЕНЬ**  
 имущества, находящегося в муниципальной собственности муниципального образования «Чайковский муниципальный район», передаваемого в собственность муниципального образования «Ваньковское сельское поселение»

№ п/п	Идентификационный код организации в ОКПО	Коды признаков			Полное наименование организации, имущества	Юридический адрес организации, местонахождение имущества	Укрупненная специализация	Балансовая/Остаточная стоимость основных фондов (по состоянию на 01.04.2012), тыс. руб.	Среднеспособная численность персонала
		Министерства (ведомства) в ОКОГУ	территории в ОКАТО	Отрасли народного хозяйства в ОКВЭД					
1	2	3	4	5	6	7	8	9	10
243					Автомобильная дорога с грунтовым покрытием, протяженностью 2558,84 п. м.	Чайковский район, п. Засечный, ул. Мира		0,00/0,00	
244					Автомобильная дорога с грунтовым покрытием, протяженностью 250,00 п. м.	Чайковский район, с. Васяята, ул. Чайковская		0,00/0,00	
245					Автомобильная дорога с грунтовым и бетонным покрытием, протяженностью 1908,18 п. м.	Чайковский район, с. Ваньки, ул. Центральная		0,00/0,00	
246					Автомобильная дорога с грунтовым покрытием, протяженностью 910,00 п. м.	Чайковский район, д. Моховая, ул. Центральная		0,00/0,00	

1	2	3	4	5	6	7	8	9	10
247					Автомобильная дорога с грунтовым покрытием, протяженностью 1500,00 п.м.	Чайковский район, д. Опары, ул. Центральная		0,00/0,00	
248					Автомобильная дорога с грунтовым и бетонным покрытием, протяженностью 700,00 п.м.	Чайковский район, с. Васяга, ул. Советская		0,00/0,00	

Глава Ваньковского сельского поселения

*С.И.С.*  
С.И.С. Соловьева



УТВЕРЖДЕН

решением Совета депутатов  
Ваньковского сельского поселения  
от 15.03.2012 г. № 212

ПЕРЕЧЕНЬ


имущества, подлежащего исключению из приложения 4 к Закону Пермского края от 13 декабря 2006 года №3420-806 «О разграничении имущества, находящегося в муниципальной собственности Чайковского муниципального района»

№ п/п	Идентификационный код организации в ОКПО	Коды признаков			Полное наименование организации, имущества	Юридический адрес организации, местонахождение имущества	У крупная специализация	Балансовая/Остаточная стоимость основных фондов (по состоянию на 01.04.2012), тыс. руб.	Среднесписочная численность персонала
		Министерства (ведомства) в ОКОГУ	территории в ОКАТО	Отрасли народного хозяйства в ОКВЭД					
1	2	3	4	5	6	7	8	9	10
177					Водопроводные сети	Чайковский район, ул. Молодежная – 1 км		0,00/0,00	
178					Водопроводные сети	Чайковский район, ул. Школьная – 0,8 км		0,00/0,00	
179					Водопроводные сети	Чайковский район, ул. Т. Юркова – 1,05 км		0,00/0,00	
180					Водопроводные сети	Чайковский район, ул. Строительная – 0,4 км		0,00/0,00	
181					Водопроводные сети	Чайковский район, ул. Б. Переулок – 0,5 км		0,00/0,00	
185					Канализационные сети с отстойниками	Чайковский район, ул. Молодежная		0,00/0,00	

1	2	3	4	5	6	7	8	9	10
186					Канализационные сети с отстойниками	Чайковский район, с. Ваньки, ул. Т. Юркова		0,00/0,00	
188					Теплотрасса	Чайковский район, с. Ваньки, ул. Школьная - 50 м.		0,00/0,00	
189					Теплотрасса	Чайковский район, с. Ваньки, ул. Т. Юркова - 280 м.		0,00/0,00	"
198					Водопроводные сети	Чайковский район, с. Вассята, ул. Березовая - 340 м		0,00/0,00	
199					Водопроводные сети	Чайковский район, с. Вассята, ул. Солнечная - 310 м		0,00/0,00	
200					Водопроводные сети	Чайковский район, с. Вассята, ул. Лесная - 545 м		0,00/0,00	
201					Водопроводные сети	Чайковский район, с. Вассята, ул. Советская - 430 м		0,00/0,00	
202					Водопроводные сети	Чайковский район, с. Вассята, ул. Чечкина - 650 м		0,00/0,00	
204					Канализационные сети	Чайковский район, с. Вассята, ул. Молодежная - 920 м.			

Глава Ваньковского сельского поселения

*Григорьев*



**УТВЕРЖДЕН**

решением Совета депутатов  
Ваньковского сельского поселения  
от 15.03.2012 г. № 212

**НОВАЯ РЕДАКЦИЯ**

пунктов 169, 176, 184, 187, 190, 191, 192, 193, 197, 203, 209, 210 приложения 4 к Закону Пермского края от 13 декабря 2006 года №3420-806 «О разграничении имущества, находящегося в муниципальной собственности Чайковского муниципального района»

№ п/п	Идентификационный код организации или в ОКПО	Коды признаков			Полное наименование организации, имущества	Юридический адрес организации, местонахождение имущества	Укрупненная специализация	Балансовая/Остаточная стоимость основных фондов (по состоянию на 01.04.2012), тыс. руб.	Среднесписочная численность персонала
		Министерства (ведомства) в ОКОГУ	территории в ОКАТО	Отрасли народного хозяйства в ОКВЭД					
1	2	3	4	5	6	7	8	9	10
169					Автомобильная дорога с грунтовым и бетонным покрытием, протяженностью 750,00 п.м.	Чайковский район, с. Васяга, ул. Молодежная		0,00/0,00	
176					Наружная сеть водопровода	Чайковский район, с. Ваньки, протяженностью 4742,20 п.м.		0,00/0,00	
184					Наружная сеть канализации	Чайковский район, с. Ваньки, протяженностью 1337,20 п.м.		0,00/0,00	
187					Теплотрасса	Чайковский район, с. Ваньки, протяженностью 1080,41 п.м.		0,00/0,00	


1	2	3	4	5	6	7	8	9	10
190					Скважина № 1	Чайковский район, с. Ваньки, протяженностью 60,0 м.		0,00/0,00	
191					Скважина № 2	Чайковский район, с. Ваньки, протяженностью 70,0 м.		0,00/0,00	
192					Скважина № 3	Чайковский район, с. Ваньки, протяженностью 120,0 м.		0,00/0,00	
193					Эксплуатационная скважина для водоснабжения	Чайковский район, с. Ваньки, протяженностью 70,0 м.		0,00/0,00	
197					Сеть водопровода	Чайковский район, с. Васяга, протяженностью 2608,00 м.		0,00/0,00	
203					Сеть канализации	Чайковский район, с. Васяга, протяженностью 2624,00 п.м.		0,00/0,00	
209					Скважина	Чайковский район, п. Векошинка, протяженностью 60,0 м.		0,00/0,00	
210					Водопровод	Чайковский район, п. Векошинка, протяженностью 414,0 п.м.		0,00/0,00	

Глава Ваньковского сельского поселения





Секретарь Совета депутатов  
Чайковского поселения  
№ 485



УТВЕРЖДЕН  
решением Земского собрания  
Чайковского муниципального района  
от 31.10.2012г. № 291  
Приложение 1

**ПЕРЕЧЕНЬ**  
**Имущества, находящегося в муниципальной собственности муниципалитета «Чайковский**  
**муниципальный район», передаваемого в собственность муниципалитетного образования**  
**«Фокинское сельское поселение».**

N п/п	Идентификационный код организации в ОКПО	Коды признаков		Отрасли народного хозяйства в ОКВЭД	Полное наименование организации, имущества	Юридический адрес организации, местонахождение имущества	Укрупненная специализация	Балансовая/остаточная стоимость основных фондов (по состоянию на 01.09.2012 г.), тыс. руб.	Среднесписочная численность персонала (по состоянию на 01.09.2012 г.), чел.
		Министерства (ведомства) в ОКОГУ	Территории в ОКАТО						
1	2	3	4	5	6	7	8	9	10
327					Дороги внутри населенных пунктов (7,3 км.)	с.Фокки: пер.Ромашковый-05 км., пер.Богородский 0,5 км. до кладбища 0,5 км., до свалки-0,8 км., ул.Подлесная-0,4 км., ул.Заречная-0,3 км., ул.Рагузинская-2,3 км., ул.Красная-1,2 км., ул.Лукинская-0,8 км.		0,00/0,00	

1	2	3	4	5	6	7	8	9	10
328					Дороги внутри населенных пунктов (1,7км.)	д.Чумна: ул.Уральская-1,1 км., ул.Нагорная-0,6 км.		0,00/0,00	
329					Дороги внутри населенных пунктов (1,3 км.)	д.Русалевка: ул.Лесная-0,3 км., ул.Тракторная-1,0 км.		0,00/0,00	
330					Здание пожарного депо	с.Фоки, ул.Коммунальная, д.12		0,00/0,00	
331					Двухэтажное деревянное здание	д.Чумна, ул.Уральская, д.22		2919316,75/ 0,00	




Глава сельского поселения  
А.Н.Маланин



Глава районного муниципального района  
С.Н.Пластинин






УТВЕРЖДЕН  
решением Земского собрания  
Чайковского муниципального района  
от 31.10.2012г. № 291  
Приложение 4

**НОВАЯ РЕДАКЦИЯ**  
**пункта 307 приложения 11 к Закону Пермского края от 13 декабря 2006 года №3420-806 «О разграничении имущества, находящегося в муниципальной собственности «Чайковского муниципального района»**


N п/п	Идентификационный код организации в ОКПО	Коды признаков		Полное наименование организации, имущества	Юридический адрес организации, местонахождение имущества	Укрупненная специализация	Балансовая/остаточная стоимость основных фондов (по состоянию на 01.09.2012 г.), тыс. руб.	Среднесписочная численность персонала (по состоянию на 01.09.2012 г.), чел.
		Министерства (ведомства) в ОКОГУ	Территории в ОКАТО					
1	2	3	4	5	6	7	8	9
307				Квартира № 1,2,3,4,5	с. Фоки, ул. Красная, д.41			



УТВЕРЖДЕН  
решением Земского собрания  
Чайковского муниципального района  
от 31.10.2012г. № 484



УТВЕРЖДЕН  
решением Земского собрания  
Чайковского муниципального района  
от 31.10.2012г. № 484




УТВЕРЖДЕНО  
 решением Земского собрания  
 Вайковского муниципального района  
 от 31.10.2012г. № 291  
 Приложение 3

**ПЕРЕЧЕНЬ**

**имущества, находящегося в муниципальной собственности муниципального образования «Чайковский муниципальный район», передаваемого в собственность муниципального образования «Ваньковское сельское поселение».**

№ п/п	Идентификационный код в ОКПО	Коды признаков			Полное наименование организации, имущества	Юридический адрес организации, местонахождение имущества	У крупная специализация	Балансовая/остаточная стоимость основных фондов (по состоянию на 01.09.2012), тыс. руб.	Среднесписочная численность персонала
		министерства (ведомства) в ОКОГУ	территории в ОКАТО	отрасли народного хозяйства в ОКВЭД					
243		3	4	5	6	7	8	9	10
					Автомобильная дорога с грунтовым покрытием, протяженностью 2558,84 п.м.	Чайковский район, п. Засечный, ул. Мира		0,00/0,00	
244					Автомобильная дорога с грунтовым покрытием, протяженностью 250,00 п.м.	Чайковский район, с. Вассята, ул. Чайковская		0,00/0,00	
245					Автомобильная дорога с грунтовым и бетонным покрытием, протяженностью 1908,18 п.м.	Чайковский район, с. Ваньки, ул. Центральная		0,00/0,00	
246					Автомобильная дорога с грунтовым покрытием, протяженностью 910,00 п.м.	Чайковский район, д. Моховая, ул. Центральная		0,00/0,00	


247					Автомобильная дорога с грунтовым покрытием, протяженностью 1500,00 п.м.	Чайковский район, д. Опары, ул. Центральная		
248					Автомобильная дорога с грунтовым и бетонным покрытием, протяженностью 700,00 п.м.	Чайковский район, с. Васята, ул. Советская	0,00/0,00	




Глава Санкеевского сельского поселения  
Салова



Глава Чайковского района



УТВЕРЖЕНО  
 решением  
 Ванькинского сельского поселения  
 от 13.10.2012г. № 291



УТВЕРЖДЕНО  
 решением Земского собрания  
 Чайковского муниципального района  
 от 31.10.2012г. № 291  
 Приложение 5

### НОВАЯ РЕДАКЦИЯ

пунктов 169, 176, 184, 187, 190, 191, 192, 193, 209, 210 приложения 4 к Закону Пермского края от 13 декабря 2006 года №3420-806 «О разграничении имущества, находящегося в муниципальной собственности Чайковского муниципального района»

№ п/п	Идентификационный код организации в ОКПО	Коды признаков			Полное наименование организации, имущества	Юридический адрес имущества	У крупненная специализация	Балансовая/остаточная стоимость основных фондов (по состоянию на 01.04.2012), тыс. руб.	Среднесписочная численность персонала
		министерства (ведомства) в ОКОГУ	территории в ОКАТО	отрасли народного хозяйства в ОКВЭД					
1	2	3	4	5	6	7	8	9	10
169					Автомобильная дорога с грунтовым и бетонным покрытием, протяженностью 750,00 п.м.	Чайковский район, с.Васьята, ул. Молодежная			
176					Наружная сеть водопровода	Чайковский район, с. Ваньки, протяженностью 4742,20 п.м.		0,00/0,00	
184					Наружная сеть канализации	Чайковский район, с. Ваньки, протяженностью 1337,20 п.м.		0,00/0,00	
187					Теплотрасса	Чайковский район, с. Ваньки, протяженностью 1080,41 п.м.		0,00/0,00	

1	2	3	4	5	6	7	8	9	10
190					Скважина № 1	Чайковский район, с. Ваньки, протяженностью 60,0 м.		0,00/0,00	
191					Скважина № 2	Чайковский район, с. Ваньки, протяженностью 70,0 м.		0,00/0,00	
192					Скважина № 3	Чайковский район, с. Ваньки, протяженностью 120,0 м.		0,00/0,00	
193					Эсплуатационная скважина для водоснабжения	Чайковский район, с. Ваньки, протяженностью 70,0 м.			
197					Сеть водопровода	Чайковский район, с. Васьята, протяженностью 2608,00 м.		0,00/0,00	
203					Сеть канализации	Чайковский район, с. Васьята, протяженностью 2624,00 п.м.		0,00/0,00	
209					Скважина	Чайковский район, п. Векошинка, протяженностью 60,0 м.		0,00/0,00	
210					Водопровод	Чайковский район, п. Векошинка, протяженностью 414,00 п.м.		0,00/0,00	



Глава Ваньковского сельского поселения

*З.А. Тюкалова*

Глава Чайковского муниципального района  
*С.Н. Пластинин*

УТВЕРЖДЕН  
 решением Земского собрания  
 Ваньковского сельского поселения  
 от 13.09.2012г. № 291



от 13.09.2012г. № 291  
 Приложение 6

**П Е Р Е Ч Е Н Ь**

имущества, подлежащего исключению из приложения 4 к Закону Пермского края от 13 декабря 2006 года № 3420-806  
 «О разграничении имущества, находящегося в муниципальной собственности Чайковского муниципального района»

№ п/п	Идентификационный код организации в ОКПО	Коды признаков			Полное наименование организации, имущества	Юридический адрес имущества	Укрупненная специализация	Балансовая/остаточная стоимость основных фондов (по состоянию на 01.09.2012). тыс. руб.	Среднесписочная численность персонала
		министерства (ведомства) в ОКОГУ	территории в ОКАТО	отрасли народного хозяйства в ОКВЭД					
1	2	3	4	5	6	7	8	9	10
177					Водопроводные сети	Чайковский район, ул. Молодежная-1 км		0,00/0,00	
178					Водопроводные сети	Чайковский район, ул. Школьная-0,8 км		0,00/0,00	
179					Водопроводные сети	Чайковский район, ул. Т.Юркова-1,05 км		0,00/0,00	
180					Водопроводные сети	Чайковский район, ул. Строительная-0,4 км		0,00/0,00	
181					Водопроводные сети	Чайковский район, ул. Б.Переулок-0,5 км		0,00/0,00	
185					Канализационные сети с отстойниками	Чайковский район, с. Ваньки, ул. Молодежная		0,00/0,00	

1	2	3	4	5	6	7	8	9	10
186					Канализационные сети с отстойниками	Чайковский район, с. Ваньки, ул. Т.Юркова		0,00/0,00	
188					Теплотрасса	Чайковский район, с. Ваньки, ул. Школьная-50 м		0,00/0,00	
189					Теплотрасса	Чайковский район, с. Ваньки, ул. Т.Юркова-280 м		0,00/0,00	
198					Водопроводные сети	Чайковский район, с. Вассята, ул. Березовая-340 м		0,00/0,00	
199					Водопроводные сети	Чайковский район, с. Вассята, ул. Солнечная-310 м		0,00/0,00	
200					Водопроводные сети	Чайковский район, с. Вассята, ул. Лесная-545 м		0,00/0,00	
201					Водопроводные сети	Чайковский район, с. Вассята, ул. Советская-430 м		0,00/0,00	
202					Водопроводные сети	Чайковский район, с. Вассята, ул. Чечкина-650 м		0,00/0,00	
204					канализационные сети	Чайковский район, с. Вассята, ул. Молодежная-920		0,00/0,00	



Глава Ваньковского сельского поселения  
*З.А. Тюкалова*  
 Глава Чайковского муниципального района  
*С.Н. Пластинин*

УТВЕРЖДЕН

решением Совета депутатов  
Сосновского сельского поселения  
от 26.04.2012г. № 197



УТВЕРЖДЕН

решением Земского собрания  
Чайковского муниципального района  
от 3ф.10.2012г. № 291  
Приложение 2



## ПЕРЕЧЕНЬ

имущества, находящегося в муниципальной собственности муниципальной образования «Чайковский муниципальный район», передаваемого в собственность муниципального образования «Сосновское сельское поселение».

№ п/п	Идентификационный код организации ОКПО	Коды признаков			Полное наименование организации, имущества	Юридический адрес местонахождения имущества	Укрупненная специализация	Балансовая /остаточная стоимость основных фондов, руб. на 01.09.2012г.	Среднесписочная численность персонала (человек)
		Министерства (ведомства) в ОКОГУ	Территории в ОКАТО	Отрасли народного хозяйства в ОКВЭД					
1	2	3	4	5	6	7	8	9	10
134					Автогараж общ. площадью – 480 кв.м., год ввода в эксплуатацию 1970г.	Пермский край, Чайковский район, с. Сосново, в районе ул. Школьная		150000,00 /0,00	
135					Здание МТМ (механические транспортные мастерские) общ. площадью -1268,2 кв.м., год ввода в эксплуатацию 1970г.	Пермский край, Чайковский район, с. Сосново, в районе ул. Школьная		200000,00/0,00	



136					Здание пожарного депо общ. площадью – 249,3 кв.м., год ввода в эксплуатацию 1970г.	Пермский край, район с. Сосново, Чайковский район, в районе ул. Школьная	100000,00/0,00	
137					Здание картофелехранилища общ. площадью - 650,0 кв.м., год ввода в эксплуатацию 1970г.	Пермский край, Чайковский район, западнее с. Сосново	50000,00/0,00	
138					Административное здание общ. площадью - 450,1 кв. м., год ввода в эксплуатацию 1983г.	Пермский край, Чайковский район, с. Сосново, в районе ул. Школьная	200000,00/0,00	
139					Теплотрасса протяженностью- 948 м., год ввода в эксплуатацию 1976г.	Пермский край, Чайковский район, с. Сосново, ул. Школьная	25000,00/0,00	
140					Склад газовых баллонов общ. площадью – 32 кв.м., год ввода в эксплуатацию 1973г.	Пермский край, Чайковский район, в районе д. Дедушкино	30000,00/0,00	
141					Здание котельной № 2 общ. площадью 46 кв.м., год ввода в эксплуатацию 1983г.	Пермский край, Чайковский район, в районе д. Дедушкино	50000,00/0,00	
142					2-квартирный брусчатый дом, кв. 2 общ. площадью-43 кв.м., год ввода в эксплуатацию 1990г.	Пермский край, Чайковский район, д. Дедушкино, ул. Садовая, д.11, кв. 2	70000,00/0,00	
143					Одноэтажное нежилое здание общ. площадью- 80 кв. м., год ввода в эксплуатацию 1985г.	Пермский край, Чайковский район, д. Дедушкино, ул. 40 лет Победы, 25	50000,00/0,00	

144				Одноэтажное нежилое здание общ. площадью - 320 кв.м., год ввода в эксплуатацию 1985г.	Пермский край, Чайковский район, д. Дедушкино, ул. 40 лет Победы, 23		150000,00/0,00
145				2-квартирный каркасно - засыпной дом общ. площадью – 80 кв.м., год ввода в эксплуатацию 1980г.	Пермский край, Чайковский район, д. Маракуши, ул. Новая, д.3 кв. 1, 2.		40000,00/0,00
146				2-квартирный брусчатый дом квартира №2, общ. площадью – 40 кв.м., год ввода в эксплуатацию 1970г.	Пермский край, Чайковский район, с. Сосново, ул. Первомайская, д.28, кв.2		30000,00/00,0
147				Жилой дом общ. площадью- 34 кв.м., год ввода в эксплуатацию 1970г.	Пермский край, Чайковский район, д. Маракуши, ул. Красная, 52		25000.00/0,00
148				Здание дома на КРС квартира № 4 общ. площадью – 44,55 кв.м., № 5- общ. площадью – 102,95 кв.м., год ввода в эксплуатацию 1985г.	Пермский край, Чайковский район, с. Сосново, ул. Первомайская, д. 56, кв. 4, 5		100000,00/0,00
149				Кирпичное здание телятника, общ. площадью - 1262,5 кв.м., год ввода в эксплуатацию 1980г.	Пермский край, Чайковский район, с. Сосново, в районе ул. Первомайская		100000,00/0,00

150					Здание овощехранилища общ. площадью – 540 кв.м., год ввода в эксплуатацию 1970г.	Пермский край, Чайковский район, западнее с. Сосново,		45000,00/0,00
151					Жилой дом общ. площадью- 30 кв.м., год ввода в эксплуатацию 1960г	Пермский край, Чайковский район, д. Маракуши, ул. Красная, 39		20000,00/0,00
152					Двухквартирный дом, квартира №1, общей площадью – 60 кв. м., год ввода в эксплуатацию 1980г.	Пермский край, Чайковский район, с. Сосново, ул. 40 лет Победы, д. 3, кв. 1		150000,00/0,00
153					Двухквартирный дом, квартира №1, общей площадью – 50 кв. м., год ввода в эксплуатацию 1980г.	Пермский край, Чайковский район, с. Сосново, ул. 40 лет Победы, д. 3б, кв. 1		100000,00/0,00
154					Автомобильная дорога с грунтовым покрытием протяженностью – 3 км., ширина – 5 м., год ввода в эксплуатацию 1975 г.	Пермский край, Чайковский район, с. Сосново, ул. Луговая		23000,00/0,00

И. В. Городилова  
Сосновского сельского поселения



С.Н.Пластинин



АДМИНИСТРАЦИЯ ЧАЙКОВСКОГО  
МУНИЦИПАЛЬНОГО РАЙОНА

ул. Ленина, д. 37, г. Чайковский  
Пермский край, 617760  
Тел: (34241)- 3-32-22, факс: (34241) 6-30-31  
E-mail: Tchaikovsky@permonline.ru  
ОКПО 04037684, ОГРН 1025902031946,  
ИНН/КПП 5920008553/592001001

17. 01. 2012 № 5/11

На № \_\_\_\_\_ от \_\_\_\_\_

Г

Г

О рассмотрении законопроекта

Главам сельских поселений (по  
списку)

И.В.Городиловой  
З.А.Тюкаловой  
А.Н.Маланину

Уважаемые главы поселений!

Направляем Вам для согласования:

- Проект Закона Пермского края «О внесении изменений и дополнений в Закон Пермского края от 13.12.2006 г. «О разграничении имущества, находящегося в муниципальной собственности Чайковского муниципального района»;
- Проект постановления Законодательного собрания Пермского края (первое чтение);
- Перечень законов, требующих внесения изменений и дополнений;

Глава муниципального района –  
глава администрации  
Чайковского муниципального района

С.Н. Пластинин