



**АДМИНИСТРАЦИЯ ЧЕРНУШИНСКОГО
МУНИЦИПАЛЬНОГО РАЙОНА**

Ул. Юбилейная, д. 9, г. Чернушка
Пермского края, 617830
Тел. (34261) 4 43 95, факс (34261) 4 27 66
E-mail: chernadmin@permonline.ru
ОКПО 35194979, ОГРН 1025902546658,
ИНН/КПП 5957000769/595701001

Председателю Законодательного
Собрания Пермского края
В.А.Сухих

ул.Ленина, 51, г.Пермь

03.04.2013 № 632

На № _____ от _____

О рассмотрении законопроекта

Уважаемый Валерий Александрович!

Направляем Вам пакет документов для принятия проекта закона Пермского края «О разграничении имущества, находящегося в муниципальной собственности Чернушинского муниципального района».

С уважением,

Глава муниципального района

М.В. Шестаков

ПРОЕКТ

Внесен главой Чернушинского
муниципального района
Пермского края

**ЗАКОН
ПЕРМСКОГО КРАЯ**

**О внесении изменений в Закон Пермского края «О разграничении
имущества, находящегося в муниципальной собственности
Чернушинского муниципального района»**

Принят Законодательным Собранием
Пермского края

Статья 1

Внести в Закон Пермского края от 13.12.2006 № 3422-807 «О разграничении имущества, находящегося в муниципальной собственности Чернушинского муниципального района (с изменениями от 13.11.2007, от 03.09.2008, от 10.12.2009), следующие изменения:

1. Приложение 4 дополнить строками №№ 14, 15, 16, 17, 18, 19, 20, 21, 22 согласно приложению 1 к настоящему закону.
2. Приложение 5 дополнить строкой 48 согласно приложению 2 к настоящему закону.
3. Приложение 8 дополнить строкой 36 согласно приложению 3 к настоящему закону.
4. Приложение 9 дополнить строкой 69 согласно приложению 4 к настоящему закону.
5. Приложение 12 дополнить строками №№ 4,5,6 согласно приложению 5 к настоящему закону.
6. Приложение 13 дополнить строками №№ 25,26,27,28 согласно приложению 6 к настоящему закону.
7. Приложение 14 дополнить строкой 10 согласно приложению 7 к настоящему закону.

Статья 2

Установить, что право собственности поселений, входящих в состав Чернушинского муниципального района имущество, передаваемое в соответствии с настоящим Законом возникает с 1 декабря 2013 года.

Сельские поселения, в собственность которых передается имущество, несут бремя его содержания с даты возникновения права собственности.

Статья 3

Настоящий закон вступает в силу через 10 дней после дня его официального опубликования

Губернатор
Пермского края

В.Ф.Басаргин

**Перечень объектов муниципальной собственности Чернушинского муниципального района,
передаваемых в собственность Бродовского сельского поселения**

№ п/п	Идентификационный код организации в ОКПО	Коды признаков				Юридический адрес организации, местонахождения имущества	Укрупненная специализация	Балансовая/остаточная стоимость основных фондов (по состоянию на 01.10.2012), тыс. руб.	Среднесписочная численность персонала (по состоянию на 01.01.2006) чел.
		министерства (ведомства) в ОКОГУ	территории в ОКАТО	отрасли народного хозяйства в ОКВЭД	Полное наименование организации, имущества				
1	2	3	4	5	6	7	8	9	10
14					Водоснабжение с.Брод, д.Ракино, д.Лягаевка Чернушинского района, назначение: нежилое, протяженность 14191 п/м, инвентарный № 3185, лит.Св.	Пермский край, Чернушинский район, с.Брод, д.Ракино, д.Лягаевка		25 294, 978/ 25 294, 978	
15					Жилой дом, назначение: жилое, 1-этажный, общая площадь 36,4 кв.м, инв.№ 4517, лит.А.	Пермский край, Чернушинский р-н, разъезд Стреж		0,00/ 0,00	
16					2х квартирный жилой дом, назначение: жилое, 1-этажный, общая площадь 42,2 кв.м, инв.№ 7547, лит.А.	Пермский край, Чернушинский р-н, разъезд Стреж		2,465/0	

17					4х квартирный жилой дом, назначение: жилое, 1-этажный, общая площадь 146,3 кв.м, инв. № 4503, лит.А.	Пермский край, Чернушинский р-н, разъезд Стреж	5,777/0	
18					Жилой дом, назначение: жилое, 1-этажный, общая площадь 76,5 кв.м, инв. № 8487, лит.А.	Чернушинский р-н, разъезд Осиновая Гора	1,759/0	
19					Жилой дом, назначение: жилое, 1-этажный, общая площадь 69,1 кв.м, инв. № 8490, лит.А.	Пермский край, Чернушинский р-н, разъезд Казарма 1295 км	2,422/0	
20					Жилой дом, назначение: жилое, 1-этажный, общая площадь 137 кв.м, инв. № 8493, лит.А.	Пермский край, Чернушинский р-н, разъезд Осиновая Гора	6,703/0	
21					Жилой дом, назначение: жилое, 1-этажный, общая площадь 43,8 кв.м, инв. № 8488, лит.А.	Пермский край, Чернушинский р-н, разъезд Казарма 1295 км	1,890/0	
22					Квартира, назначение: жилое, общая площадь 36,5 кв.м., этаж 1.	Пермский край, Чернушинский р-н, разъезд Стреж 1299 км, кв.2	2,828/0	

**Перечень объектов муниципальной собственности Чернушинского муниципального района,
передаваемых в собственность Деменевского сельского поселения**

№ п/п	Идентификационный код организации в ОКПО	Коды признаков			Полное наименование организации, имущества	Юридический адрес организации местонахождения имущества	Укрупненная специализация	Балансовая/остаточная стоимость основных фондов (по состоянию на 01.10.2012), тыс. руб.	Среднесписочная числен. персонала (по состоянию на 01.01.2006) чел.
		Министерства (ведомства) в ОКОГУ	территории в ОКАТО	отрасли народного хозяйства в ОКВЭД					
1	2	3	4	5	6	7	8	9	10
48					Сооружение 1/2 «Водоснабжение с.Деменево», протяженность 6,699 км	Пермский край, Чернушинский район, с.Деменево			

**Перечень объектов муниципальной собственности Чернушинского муниципального района,
передаваемых в собственность Павловского сельского поселения**

№ п/п	Идентификационный код организации в ОКПО	Коды признаков			Полное наименование организации, имущества	Юридический адрес организации, местонахождения имущества	Укрупненная специализация	Балансовая/остаточная стоимость основных фондов (по состоянию на 01.10.2012), тыс. руб.	Среднесписочная численность персонала (по состоянию на 01.01.2006) чел.
		министерства (ведомства) в ОКОГУ	территории в ОКАТО	отрасли народного хозяйства в ОКВЭД					
1	2	3	4	5	6	7	8	9	10
36					Сооружение «Водоснабжение с.Павловка Чернушинского района Пермского края», протяженность 11,312 км	Пермский край, Чернушинский район, с.Павловка		11 393,867 /126,700	

**Перечень объектов муниципальной собственности Чернушинского муниципального района,
передаваемых в собственность Рябовского сельского поселения**

№ п/п	Идентификационный код организации в ОКПО	Коды признаков			Полное наименование организации, имущества	Юридический адрес организации, местонахождения имущества	Укрупненная специализация	Балансовая/остаточная стоимость основных фондов (по состоянию на 01.10.2012), тыс. руб.	Среднесписочная численность персонала (по состоянию на 01.01.2006) чел.
		Министерства (ведомства) в ОКОГУ	территории в ОКАТО	отрасли народного хозяйства в ОКВЭД					
1	2	3	4	5	6	7	8	9	10
69					Нежилое здание, назначение: нежилое, 1-этажный, общая площадь 135,6 кв.м.	Пермский край, Чернушинский район, д.Зверово, ул. Школьная, д.60		267,164/0	

**Перечень объектов муниципальной собственности Чернушинского муниципального района,
передаваемых в собственность Таушинского сельского поселения**

№ п/п	Идентификационный код организации в ОКПО	Коды признаков			Полное наименование организации, имущества	Юридический адрес организации, местонахождения имущества	Укрупненная специализация	Балансовая/остаточная стоимость основных фондов (по состоянию на 01.10.2012), тыс. руб.	Среднесписочная численность персонала (по состоянию на 01.01.2006) чел.
		Министерства (ведомства) в ОКОГУ	территории в ОКАТО	отрасли народного хозяйства в ОКВЭД					
1	2	3	4	5	6	7	8	9	10
4					Сооружение «Водоснабжение с. Тауш Чернушинского района Пермского края», протяженность 9105 м/п	Пермский край, Чернушинский район, с. Тауш		15 443,115/ 15 443,115	
5					Нежилое здание, 1-этажное, общая площадь 127,3 кв.м.	Пермский край, Чернушинский район, д.Верх-Емаш, ул. Уральская, д.31		759,128/ 759,128	
6					Нежилое здание, 1-этажное, общая площадь 14,9 кв.м.	Пермский край, Чернушинский район, д.Верх-Емаш, ул. Уральская, д.31		129,874/ 129,874	

**Перечень объектов муниципальной собственности Чернушинского муниципального района,
передаваемых в собственность Труновского сельского поселения**

№ п/п	Идентификационный код организации в ОКПО	Коды признаков			Полное наименование организации, имущества	Юридический адрес организации, местонахождения имущества	Укрупненная специализация	Балансовая/остаточная стоимость основных фондов (по состоянию на 01.10.2012), тыс. руб.	Среднесписочная численность персонала (по состоянию на 01.01.2006) чел.
		Министерства (ведомства) в ОКОГУ	территории в ОКАТО	отрасли народного хозяйства в ОКВЭД					
1	2	3	4	5	6	7	8	9	10
25					Сооружение ½ водовод, протяженность 8,236 м	Пермский край, Чернушинский район, с.Трун		2300,000/ 2300,000	
26					Жилой дом с пристроем, пристроем, назначение: жилое, 1-этажный, общая площадь 142,6 кв.м.	Пермский край, Чернушинский район, с.Трун, ул.Вокзальная, д.11		217,691/ 217,691	
27					Жилой дом с пристроем, пристроем, пристроем, назначение: жилое, 1-этажный, общая площадь 193,3 кв.м.	Пермский край, Чернушинский район, с.Трун, ул.Вокзальная, д.13		377,322/ 377,322	

28					Жилой дом с пристроем, пристроем, пристроем, крыльцом, коношней, навесом, назначение: жилое, 1-этажный, общая площадь 182,2 кв.м.	Пермский край, Чернушинский район, с. Грун, ул. Вокзальная, д.15		447,293/ 447,293	
----	--	--	--	--	---	--	--	---------------------	--

**Перечень объектов муниципальной собственности Чернушинского муниципального района,
передаваемых в собственность Трушниковского сельского поселения**

№ п/п	Идентификационный код организации в ОКПО	Коды признаков			Полное наименование организации, имущества	Юридический адрес организации, местонахождения имущества	У круп- ненная специа- лиза- ция	Балансовая/ остаточная стоимость основных фондов (по состоянию на 01.11.2009), тыс. руб.	Среднес- писочная числен. персонала (по состоянию на 01.01.2006) чел.
		министе- рства (ведомс- тва) в ОКОГУ	территории в ОКАТО	отрасли народного хозяйства в ОКВЭД					
1		3	4	5	6	7	8	9	10
10					Жилой дом, назначение: жилое, 1-этажный, общая площадь 60,9 кв. м.	Пермский край, с. Трушники, ул. Центральная, д.66		117,297/0	



**АДМИНИСТРАЦИЯ ЧЕРНУШИНСКОГО
МУНИЦИПАЛЬНОГО РАЙОНА**

Ул. Юбилейная, д. 9, г. Чернушка
Пермского края, 617830
Тел. (34261) 4 43 95, факс (34261) 4 27 66
E-mail: chernadmin@permonline.ru
ОКПО 35194979, ОГРН 1025902546658,
ИНН/КПП 5957000769/595701001

03.04.2013 № 633

На № _____ от _____

**Пояснительная записка к проекту
Закона Пермского края «О разграничении
имущества, находящегося в собственности
Чернушинского муниципального закона»**

В соответствии со ст. 14, 50 Федерального закона от 06.10.2003 № 131-ФЗ «Об общих принципах организации местного самоуправления в Российской Федерации», Закона Пермского края от 16.05.2011 № 768-ПК «О порядке разграничения имущества, находящегося в собственности муниципальных образований Пермского края», для решения вопросов местного значения сельских поселений, предлагается принять внесенный на рассмотрение Законодательного Собрания в порядке законодательной инициативы проект закона Пермского края «О разграничении имущества, находящегося в муниципальной собственности Чернушинского муниципального района».

Указанный законопроект предлагает следующее:

1. Передачу в собственность Бродовскому сельскому поселению водовода и жилых домов, согласно приложению 1;
2. Передачу в собственность Деменевскому сельскому поселению ½ части водовода, согласно приложению 2;
3. Передачу в собственность Павловскому сельскому поселению водовода, согласно, приложению 3;
4. Передачу в собственность Рябковскому сельскому поселению нежилого здания, согласно приложению 4.
5. Передачу в собственность Таушинскому сельскому поселению водовода и нежилых зданий, согласно приложению 5.
6. Передачу в собственность Труновскому сельскому поселению ½ части водовода и жилых домов, согласно приложению 6.

7. Передачу в собственность Трушниковскому сельскому поселению жилого дома, согласно приложению 7.

Глава муниципального района

Шестаков

М.В. Шестаков

**Перечень законов Пермского края,
требующих внесения изменений, дополнений или отмены**

Принятие данного закона не требует внесения изменений, дополнений или отмены иных законов Пермского края (Пермской области).

**Финансово-экономическое обоснование к проекту закона
Пермского края
«О внесении изменений и дополнений в Закон Пермского края
от 13.12.2006 № 3422-807 «О разграничении имущества, находящегося в
муниципальной собственности Чернушинского муниципального
района»**

При принятии данного закона финансово-экономических затрат не требуется, дополнительное использование средств краевого бюджета законопроектом не предусмотрено.

ПРОЕКТ

Внесен главой Чернушинского
муниципального района
Пермского края

ПОСТАНОВЛЕНИЕ
Законодательного Собрания Пермского края

Принят Законодательным Собранием
Пермского края

Законодательное Собрание Пермского края постановляет:

1. Принять проект закона Пермского края «О внесении изменений в Закон Пермского края «О разграничении имущества, находящегося в муниципальной собственности Чернушинского муниципального района» в первом чтении.
2. Создать Рабочую группу по подготовке проекта закона ко второму чтению.
3. Установить срок подачи поправок до _____.
4. Контроль за исполнением данного постановления возложить на Комитет по государственной политике и местному самоуправлению.
5. Настоящее постановление вступает в силу со дня принятия.

Председатель Законодательного Собрания

В.А.Сухих



**АДМИНИСТРАЦИЯ ЧЕРНУШИНСКОГО
МУНИЦИПАЛЬНОГО РАЙОНА**

Ул. Юбилейная, д. 9, г. Чернушка
Пермского края, 617830
Тел. (34261) 4 43 95, факс (34261) 4 27 66
E-mail: chernadmin@permonline.ru
ОКПО 35194979, ОГРН 1025902546658,
ИНН/КПП 5957000769/595701001

25.03.2013 № 601

На № _____ от _____

О направлении законопроекта

Направляем в Ваш адрес на согласование законопроект «О внесении изменений в Закон Пермского края «О разграничении имущества, находящегося в муниципальной собственности Чернушинского муниципального района».

Приложение: на 15 л. в 1 экз.

Глава муниципального района

А.И. Шестаков

М.В. Шестаков



РЕШЕНИЕ
ЗЕМСКОГО СОБРАНИЯ ЧЕРНУШИНСКОГО МУНИЦИПАЛЬНОГО РАЙОНА
ПЕРМСКОГО КРАЯ

14.12.2012г.

№ 68

Об утверждении перечней объектов муниципальной собственности, передаваемых в собственность сельских поселений

В соответствии со статьями 14, 50 Федерального закона от 06 октября 2003 г. № 131-ФЗ «Об общих принципах организации местного самоуправления в Российской Федерации», Законом Пермского края от 16 мая 2011 г. № 768-ПК «О порядке разграничения имущества, находящегося в собственности муниципальных образований Пермского края», учитывая Решение Совета Депутатов Трушниковского сельского поселения Чернушинского района от 14 сентября 2012 г. № 103 «Об утверждении перечня объектов муниципальной собственности, принимаемых в муниципальную собственность Трушниковского сельского поселения», Решение Совета Депутатов Рябковского сельского поселения от 05 октября 2012 г. № 189 «Об утверждении перечня объектов муниципальной собственности, принимаемых в муниципальную собственность Рябковского сельского поселения», Решений Совета Депутатов Бродовского сельского поселения от 23 мая 2012 г. № 194 «Об утверждении перечня объектов муниципальной собственности, принимаемых в муниципальную собственность Бродовского сельского поселения», от 10 августа 2012 г. № 201 «Об утверждении перечня объектов муниципальной собственности, принимаемых в муниципальную собственность Бродовского сельского поселения»,

ЗЕМСКОЕ СОБРАНИЕ РЕШАЕТ:

1. Утвердить перечни объектов муниципальной собственности, передаваемых в собственность сельских поселений:

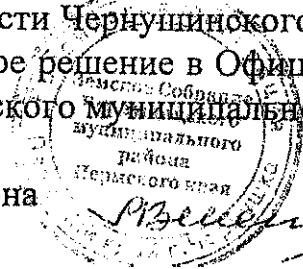

- приложение № 1 Бродовское сельское поселение;
- приложение № 2 Рябковское сельское поселение;
- приложение № 3 Трушниковское сельское поселение.

2. Направить данное решение в Законодательное Собрание Пермского края на рассмотрение в порядке законодательной инициативы к закону Пермского края от 13 декабря 2006 г. № 3422 – 807 «О разграничении имущества, находящегося в муниципальной собственности Чернушинского муниципального района».

3. Опубликовать данное решение в Официальном бюллетене органа местного самоуправления Чернушинского муниципального района в установленном порядке.

Глава муниципального района

М.В. Шестаков



Утвержден
Решением Земского Собрания
От 14.12.2012г. № 68


Утвержден
Решением Совета Депутатов
Бродовского сельского поселения
от 23.05.2012 № 194, от 10.08.2012 № 201

**Перечень объектов муниципальной собственности Чернушинского муниципального района,
передаваемых в собственность Бродовского сельского поселения**

№ п/п	Идентификационный код организации в ОКПО	Коды признаков				Юридический адрес организации, местонахождения имущества	Укрупненная специализация	Балансовая/остаточная стоимость основных фондов (по состоянию на 01.10.2012), тыс. руб.	Среднесписочная численность персонала (по состоянию на 01.01.2006) чел.
		министерства (ведомства) в ОКОГУ	территории в ОКАТО	отрасли народного хозяйства в ОКВЭД	Полное наименование организации, имущества				
1	2	3	4	5	6	7	8	9	10
14					Водоснабжение с.Брод, д.Ракино, д.Лягавка Чернушинского района, назначение: протяженность 14191 п/м, инвентарный № 3185, лит.Св	Пермский край, Чернушинский район, с.Брод, д.Ракино, д.Лягавка		25 294, 978/25 294, 978	
15					Жилой дом, назначение: жилое, 1-этажный, общая площадь 36,4 кв.м, инв.№4517, лит.А,	Пермский край, Чернушинский р-н, разъезд Стреж		0,00/ 0,00	

16					2х квартирный жилой дом, назначение: жилое, 1-этажный, общая площадь 42,2 кв.м, инв.№7547, лит.А,	Пермский край, Чернушинский р-н, разъезд Стрех		2,465/0
17					4х квартирный жилой дом, назначение: жилое, 1-этажный, общая площадь 146,3 кв.м, инв.№ 4503, лит.А	Пермский край, Чернушинский р-н, разъезд Стрех		5,777/0
18					Жилой дом, назначение: жилое, 1-этажный, общая площадь 76,5 кв.м, инв.№ 8487 лит.А	Чернушинский р-н, разъезд Осиновая Гора		1,759/0
19					Жилой дом, назначение: жилое, 1-этажный, общая площадь 69,1 кв.м, инв.№ 8490 лит.А	Пермский край, Чернушинский р-н, разъезд Казарма 1295 км		2,422/0
20					Жилой дом, назначение: жилое, 1-этажный, общая площадь 137 кв.м, инв.№ 8493 лит.А	Пермский край, Чернушинский р-н, разъезд Осиновая Гора		6,703/0
21					Жилой дом, назначение: жилое, 1-этажный, общая площадь 43,8 кв.м, инв.№ 8488 лит.А	Пермский край, Чернушинский р-н, разъезд Казарма 1295 км		1,890/0
22					Квартира, назначение: жилое, общая площадь 36,5 кв.м, этаж 1	Пермский край, Чернушинский р-н, разъезд Стрех 1299 км, кв.2		2,828/0

Глава Чернушинского муниципального района



Земское Собрание

М.В.Шестаков


Приложение № 2
к Закону Пермского края
от _____ № _____

Утвержден
Решением Земского Собрания
От 14.12.2012г. № 68

Утвержден
Решением Совета Депутатов
Рябовского сельского поселения
от 05.10.2012 № 189

**Перечень объектов муниципальной собственности Чернушинского муниципального района,
передаваемых в собственность Рябовского сельского поселения**

№ п/п	Идентификационный код организации в ОКПО	Коды признаков			Юридический адрес организации, местонахождения имущества	Укрупненная специализация	Балансовая/остаточная стоимость основных фондов (по состоянию на 01.10.2012), тыс. руб.	Среднесписочная численность персонала (по состоянию на 01.01.2006) чел.	
		министерства (ведомства) в ОКОГУ	территории в ОКАТО	отрасли народного хозяйства в ОКВЭД					Полное наименование организации, имущества
1	2	3	4	5	6	7	8	9	10
69					Нежилое здание, назначение: нежилое, 1-этажный, общая площадь 135,6 кв.м.	Пермский край, Чернушинский район, д.Зверово, ул. Школьная, д.60		267,164/0	



Глава Чернушинского муниципального района _____ М.В.Шестаков

Приложение № 3
к Закону Пермского края
от _____ № _____

Утвержден
Решением Земского Собрания
От 14.12.012г. № 68

Утвержден
Решением Совета Депутатов
Трушниковского сельского поселения
от 14.09.2012 № 103

Перечень объектов муниципальной собственности Чернушинского муниципального района,
передаваемых в собственность Трушниковского сельского поселения

№ п/п	Идентификационный код организации в ОКПО	Коды признаков			Юридический адрес организации, местонахождения имущества	Укрупненная специализация	Балансовая/остаточная стоимость основных фондов (по состоянию на 01.11.2009), тыс. руб.	Среднесписочная числен. персонала (по состоянию на 01.01.2006) чел.	
		отрасли народного хозяйства в ОКВЭД	территории в ОКАТО	полное наименование организации, имущества					
1	2	3	4	5	6	7	8	9	10
10					Жилой дом, назначение: жилое, 1-этажный, общая площадь 60,9 кв.м.	Пермский край, с. Трушники, ул. Центральная, д.66		117,29770	

Глава Чернушинского муниципального района



М.В.Шестаков



**СОВЕТ ДЕПУТАТОВ БРОДОВСКОГО СЕЛЬСКОГО ПОСЕЛЕНИЯ
Чернушинского района Пермского края**

РЕШЕНИЕ

10.08.2012г.

№ 201

**Об утверждении перечня муниципальной
собственности, принимаемых в муниципальную собственность
Бродовского сельского поселения**

В соответствии со ст. 50 Федерального закона от 06.10.2003г. № 131-ФЗ «Об общих принципах организации местного самоуправления в Российской Федерации», закона Пермского края от 16.05.2012г. № 768-ПК «О порядке разграничения имущества, находящегося в собственности муниципальных образований Пермского края», для решения вопросов местного значения Бродовского сельского поселения

СОВЕТ ДЕПУТАТОВ РЕШИЛ:

1. Утвердить перечень объектов муниципальной собственности принимаемых в муниципальную собственность Бродовского сельского поселения, согласно приложению.
2. Опубликовать настоящее решение в «Вестнике Бродовского сельского поселения» в течение 10 дней.
3. Контроль за исполнением настоящего решения оставляю за собой.


Председатель совета депутатов
Бродовского сельского поселения



П.А.Бахирев



Приложение к решению Совета депутатов
Бродовского поселения № 201 от
« 10 » 08 2012г.



УТВЕРЖДЕНО
Глава поселения П.А. Бахирев
10.08.2012г.

Перечень объектов муниципальной собственности Чернушинского муниципального района, передаваемых в собственность Бродовского сельского поселения

№ п. п.	Идентификационный код органа-власти	Коды признаков			Полное наименование организации, имущества	Юридический адрес организации, местонахождения имущества	Укрепленная специфика	Балансовая остаточная стоимость основных фондов (по состоянию на 01.01.2012г тыс. руб.	Среднее число персонала
		Ми нис тер ства (ведомств)	Тер ритори	Отрасль					
1					Жилой дом, назначение: жилое, 1-этажный, общая площадь 36,4 кв.м., инв. № 4517, лит.А	Пермский край, Чернушинский р-н, разъезд Стрех	0,00		
2					2х квартирный жилой дом, назначение: жилое, 1-этажный, общая площадь 42,2 кв.м., инв № 7547, лит.А	Пермский край, Чернушинский район, разъезд Стрех	2465,00		
3					4х квартирный жилой дом, назначение: жилое, 1-этажный, общая площадь 146,3 кв.м., инв.№ 4503, лит.А	Пермский край, Чернушинский район, разъезд Стрех	5777,00		
4					Жилой дом, назначение: жилое, 1-этажный, общая площадь 76,5 кв.м., инв. № 8487 лит.А	Пермский край, Чернушинский район, разъезд Осиновая Гора	1759,00		

5				Жилой дом, назначение: жилое, 1-этажный, общая площадь 69,1 кв.м., инв. № 8490 лит.А	Пермский край, Чернушинский район, разъезд Казарма 1295 км.	2422,00	
6				Жилой дом, назначение: жилое, 1-этажный, общая площадь 137 кв.м., инв. № 8493 лит.А	Пермский край, Чернушинский район, разъезд Осиновая Гора	6703,00	
7				Жилой дом, назначение: жилое, 1-этажный, общая площадь 43,8 кв.м., инв. № 8488 лит.А	Пермский край, Чернушинский район, разъезд Казарма 1295 км	1890,00	
8				Квартира, назначение: жилое, общая площадь 36,5 кв.м., этаж 1, номера на поэтажном плане 1-3	Пермский край, Чернушинский р-н, разъезд Стрех 1299 км, кв.2	2828,00	

Председатель Совета депутатов
Бродовского сельского поселения



П.А. Бахирев



**СОВЕТ ДЕПУТАТОВ БРОДОВСКОГО СЕЛЬСКОГО ПОСЕЛЕНИЯ
Чернушинского района Пермского края**

РЕШЕНИЕ

23.05.2012г.

№ 194

**Об утверждении перечня муниципальной
собственности, принимаемых в муниципальную собственность
Бродовского сельского поселения**

В соответствии со ст. 50 Федерального закона от 06.10.2003г. № 131-ФЗ «Об общих принципах организации местного самоуправления в Российской Федерации», закона Пермского края от 16.05.2012г. № 768-ПК «О порядке разграничения имущества, находящегося в собственности муниципальных образований Пермского края», для решения вопросов местного значения Бродовского сельского поселения

СОВЕТ ДЕПУТАТОВ РЕШИЛ:

1. Утвердить перечень объектов муниципальной собственности принимаемых в муниципальную собственность Бродовского сельского поселения, согласно приложению.
2. Опубликовать настоящее решение в «Вестнике Бродовского сельского поселения» в течение 10 дней.
3. Контроль за исполнением настоящего решения оставляю за собой.


Председатель совета депутатов
Бродовского сельского поселения



П.А.Бахирев



Приложение к решению Совета депутатов
Бродовского поселения № 194 от
« 23 » 05 2012г.



П.А. Бахирев

Перечень объектов муниципальной собственности Чернушинского муниципального района, передаваемых в собственность Бродовского сельского поселения

№ п. п.	Идентификационный код органа исполнительной власти	Коды признаков	Полное наименование организации, имущества	Юридический адрес организации, местонахождения имущества	Укрепленная специализация	Балансовая остаточная стоимость основных фондов (по состоянию на 01.01.2012г тыс. руб.	Среднее количество персонала
1		Министерство территориального органа исполнительной власти в области охраны окружающей среды	Водоснабжение с. Брод, д. Ракино, д. Лягавка, Чернушинского района, назначение: нежилое, протяженность 14191 м/л, инвентарный № 3185, лит. СВ	Пермский край, Чернушинский р-н, с.Брод, д. Ракино, д. Лягавка		25294,978	

Председатель Совета депутатов
Бродовского сельского поселения

П.А. Бахирев

П.А. Бахирев



Российская Федерация

Единый государственный реестр прав на недвижимое имущество и сделок с ним
Управление Федеральной регистрационной службы по Пермскому краю



"10" марта 2009 года

Дата выдачи:

Документы-основания: Разрешение на ввод объекта в эксплуатацию от 29.12.2008 №RU5953533-64/2008, выдавший орган: Отдел градостроительного планирования и архитектуры администрации Чернушинского муниципального района Пермского края.

Субъект (субъекты) права: Муниципальное образование "Чернушинский муниципальный район Пермского края"

Вид права: Собственность

Объект права: Возмещение с/Брод, д. Ракино, д. Дягаевка Чернушинского района, назначение: нежилое, протяженность 14191 п.м., инв.№ 3185, лпн. Св. адрес объекта: Пермский край, Чернушинский район, с/Брод, д. Ракино, д. Дягаевка

Кадастровый (или условный) номер: 59-59-17/006/2009-263

Существующие ограничения (обременения) права: не зарегистрировано

о чем в Едином государственном реестре прав на недвижимое имущество и сделок с ним "10" марта 2009 года сделана запись регистрации № 59-59-17/006/2009-263


Регистратор

Зарилова Р. Э.

(подпись)

МП

59 ББ 062853





**АДМИНИСТРАЦИЯ БРОДОВСКОГО
СЕЛЬСКОГО ПОСЕЛЕНИЯ**

ОГРН 1055907675603 ОКПО 77037580
ИНН/КПП 5957004354/595701001
ул. Центральная, 38 с. Брод,
Чернушинский р-н Пермского края, 617815
Тел/факс (34261) 2 81 45
(34261) 2-82-44

№	26.03.2012	№	137
На №	01-08/114	от	20.03.2012

Начальнику управления имущественных
отношении

С.И. Ельшиной

Александров В. А.

сод. № в уч. пог. №
30.03.12 в. А. А.


Администрация Бродовского сельского поселения сообщает, что МО „Бродовское сельское поселение принимает в собственность водоснабжения населения с. Брод, д. Ракино, д. Лягаевка, Чернушинского района, Пермского края по договору о безвозмездной передаче в пользование водовода от 01.10.2010г. № 499 б/п.

Глава администрации
Бродовского сельского поселения

Бах

П.А. Бахирев

Исп. Э.Р. Тякина
89028067113, 2-82-44





СВИДЕТЕЛЬСТВО

О ГОСУДАРСТВЕННОЙ РЕГИСТРАЦИИ ПРАВА

Управление Федеральной службы государственной регистрации, кадастра и картографии по Пермскому краю

Дата выдачи: 2012 г. 05 мая

Документы-основания: Постановление Пермского областного Совета депутатов от 20.04.2012 № 02/02-12/001

Решение Малого Совета Пермского областного Совета народных депутатов от 20.04.2012 № 07/02-12/001 о государственной областной собственности

Субъект (субъекты) права: Муниципальное образование Чернушинский муниципальный район

Вид права: Собственность

Объект права: Жилой дом, назначение: учебное, нежилой, общая площадь: 60 кв. м, кадастровый номер: 59-59-17/031/2012-442, адрес объекта: Пермский край, Чернушинский район, райцентр

Кадастровый (или условный) номер: 59-59-17/031/2012-442

Существование обременения (обременения) права: не зарегистрировано, о чем в Едином государственном реестре прав на недвижимое имущество и сделок с ним от 05 мая 2012 года сделана запись регистрации № 59-59-17/031/2012-442

Регистратор

Матвеев

59-БГ 393654



СВИДЕТЕЛЬСТВО

О ГОСУДАРСТВЕННОЙ РЕГИСТРАЦИИ ПРАВА

Управление Федеральной службы государственной регистрации, кадастра и картографии по Пермскому краю

Дата выданья: _____

Документы основания: Постановление Верховного Совета Пермского края от 20.01.1994 г. № 10/02-1992г. «О государственной областной собственности»

Решение Малого Совета Пермского областного Совета народных депутатов от 20.07.2012 г. № 92/12 «О государственной областной собственности»

Субъект (субъекты) права: Муниципальное образование Меркушинский муниципальный район

Вид права: Собственность

Объект права: 4х-квартирный жилой дом, назначение: жилое, расположенный по адресу: Пермский край, Чусовской район, с/пос. Меркушино, д. 4503, лит. А. Адрес объекта: Пермский край, Чусовской район, с/пос. Меркушино, д. 4503, лит. А

Кадастровый (или условный) номер: 59-59-17/01/2012-430

Существующие ограничения (обременения) права не зарегистрированы в Едином государственном реестре прав на недвижимое имущество и сделок с ним. Данное свидетельство зарегистрировано в Едином государственном реестре прав на недвижимое имущество и сделок с ним 20.05.2012 года под номером регистрации № 59-59-17/031/2012-001/2012-001

Регистратор

Маслов Н.Н.

Уд.

Ислюцкий

59-БГ 393653





СВИДЕТЕЛЬСТВО

О ГОСУДАРСТВЕННОЙ РЕГИСТРАЦИИ ПРАВА

Управление Федеральной службы государственной регистрации, кадастра и картографии по Пермскому краю

Дата выдачи: 2012 г. 05 мая
Документы оснований: Решение малой Советской Пермского областного Совета народных депутатов № 201 от 07.02.1992 г. "О государственной областной собственности"

Постановление Верховного Совета РФ № 59/2012 от 25.05.2012 г.
Субъект (субъекты) права: Муниципальное образование Чернушинский муниципальный район

Вид права: Собственность
Объект права: Жилой дом, назначение: жилое, 1-этажный, общая площадь: 26 кв. м, инв. № 8487, лит. А, адрес объекта: Пермский край, Чернушинский район, с/пос. А. Успенское, д. 1

Кадастровый (или условный) номер: 59-59-17/031/2012-439

Существующие ограничения (обременения) права: не зарегистрированы
Объект права включен в Единый государственный реестр прав на недвижимое имущество и сделок с ним с 05 мая 2012 года, сделана запись регистрации № 59-59-17/031/2012-43

Регистратор

Мамкин И.И.

МП: _____ (подпись)

59-БГ 393652





СВИДЕТЕЛЬСТВО

О ГОСУДАРСТВЕННОЙ РЕГИСТРАЦИИ ПРАВА

Управление Федеральной службы государственной регистрации, кадастра и картографии по Пермскому краю

Дата выдачи:

Документы основания: Постановление Верховного Совета Пермского края от 10.05.2012 № 107/2012-III

Решение Малого Совета Пермского края (Совет народных депутатов Пермского края) от 07.02.2012 № 107/2012-III от Государственной областной администрации

Субъект (субъекты) права: Муниципальное образование Чернушинский район

Вид права: Собственность

Объект права: Жилой дом, назначение: жилое, этажный, общая площадь: 34,90 кв. м, адрес объекта: Пермский край, Чернушинский район, Кларк

Кадастровый (или условный) номер: 59-59-17/031/2012-431

Существующие ограничения (обременения) права: не зарегистрированы
о чем в Едином государственном реестре прав на недвижимое имущество и сделок с ним от 10 мая 2012 года сделана запись регистрации № 59-59-17/031/2012-431

Регистратор

Матвеев Д.И.

МП

Подпись

59-БГ 393656





СВИДЕТЕЛЬСТВО

О ГОСУДАРСТВЕННОЙ РЕГИСТРАЦИИ ПРАВА

Управление Федеральной службы государственной регистрации, кадастра и картографии по Пермскому краю

Дата выдачи:

Документы основания: Решение местного Совета Пермской области от 21.05.1992 г. № 264 от 07.06.1992 г. о государственной областной собственности

Постановление Верховного Совета РФ № 3020-1 от 12.12.1991 г.

Субъект (субъекты) права: Муниципальное образование Чернушинский район

Вид права: Собственность

Объект права: Жилой дом, назначенный в числе 1-этажный, общей площадью 64,93 кв. м. Адрес объекта: Пермский край, Чернушинский район, п/пос. Октябрьское

Кадастровый (или условный) номер: 59-59-17/03/2012-432

Существующие ограничения (обременения) права не зарегистрированы в Едином государственном реестре прав на недвижимое имущество и сделок с ним. 11 мая 2012 года сделана запись регистрации № 59-59-17/03/2012-432

Регистратор

Маврж Н.Н.

МП

И.И.И.И.И.И.

59-БГ 393651



СВИДЕТЕЛЬСТВО

О ГОСУДАРСТВЕННОЙ РЕГИСТРАЦИИ ПРАВА

Управление Федеральной службы государственной регистрации, кадастра и картографии по Пермскому краю

Данное свидетельство

Документы основания: Постановление Пермского областного Совета народных депутатов от 05.09.1992 г. «О государственной областной собственности»

Субъект (субъекты) права: Муниципальное образование Чернушинский район

Вид права: Собственность

Объект права: Жилой дом, назначение жилого - 1-этажный, общ. пользования, № 448, пр. Мухоморова, адрес объекта: Пермский край, Чернушинский район, с/пос. Мухоморова

Кадастровый (или условный) номер: 59-59-17/031/2012-429

Существующие ограничения (обременения) права: не зарегистрированы
Сведения о государственном реестре прав на недвижимое имущество и сделок с ним: в Едином государственном реестре прав на недвижимое имущество и сделок с ним внесена запись регистрации № 59-59-17/031/2012-429

Регистратор

Валетинский Т. А.

Подпись

59-БГ 393657



РОССИЙСКАЯ

ФЕДЕРАЦИЯ

ЕДИНЫЙ ГОСУДАРСТВЕННЫЙ РЕЕСТР ПРАВ НА НЕДВИЖИМОЕ ИМУЩЕСТВО И СДЕЛОК С НИМ

СВИДЕТЕЛЬСТВО

О ГОСУДАРСТВЕННОЙ РЕГИСТРАЦИИ ПРАВА

УПРАВЛЕНИЕ ФЕДЕРАЛЬНОЙ СЛУЖБЫ ГОСУДАРСТВЕННОГО КДАСТРА И КАРТОГРАФИИ ПО ПЕРМСКОМУ КРАЮ

Дата выдачи: 09 июля 2012 года

Документы-основания: Решение Малого Совета Чернушинского районного Совета народных депутатов Пермской области от 23.04.1992 №59 № муниципальной собственности

Субъект (субъекты) права: Муниципальное образование Чернушинский муниципальный район

Вид права: Собственность

Объект права: Квартира, назначение: жилое, общая площадь: 36 кв.м, этаж: 4-й, номер в поэтажном плане: 1-3, адрес (местонахождение) объекта: Пермский край, Чернушинский район, разъезд Стрех, 1299 км, кв. 2

Кадастровый (или условный) номер: 59-09/007038/2012-344

Существующие ограничения (обременения) права не зарегистрированы. В Едином государственном реестре прав на недвижимое имущество и сделок с ним от 09 июля 2012 года сделана запись регистрации № 59-09/007038/2012-344.

Регистратор

Михайлов

полномочен

590

№ 147963



Шестаков

РЕШЕНИЕ
ЗЕМСКОГО СОБРАНИЯ ЧЕРНУШИНСКОГО МУНИЦИПАЛЬНОГО РАЙОНА
ПЕРМСКОГО КРАЯ

26.03.10

№ 301

**Об утверждении перечней объектов
муниципальной собственности,
передаваемых в собственность
сельских поселений**

В соответствии со ст. 14 Федерального закона от 06.10.2003 № 131-ФЗ «Об общих принципах организации местного самоуправления в Российской Федерации», согласно Заключению Государственно – правового управления аппарата Законодательного Собрания Пермского края по вопросу применения Закона Пермского края от 26.02.2009 № 395-ПК «О порядке разграничения имущества, находящегося в собственности муниципальных образований Пермского края» от 22 декабря 2009 года № 518:

ЗЕМСКОЕ СОБРАНИЕ РЕШАЕТ:

1. Утвердить перечни объектов муниципальной собственности, передаваемых в собственность сельских поселений:
 - приложение № 1 Трушниковское сельское поселение; —
 - приложение № 2 Труновское сельское поселение; +
 - приложение № 3 Калиновское сельское поселение; —
 - приложение № 4 Деменовское сельское поселение; +
 - приложение № 5 Рябковское сельское поселение.


2. Контроль за исполнением данного решения возложить на первого заместителя главы муниципального района по инфраструктуре и управлению ресурсами Кузнецова В. И.

Глава муниципального района



Шестаков

М. В. Шестаков



утвержден

Решением Земского Собрания
от 26.03.2010 № 301

Глава муниципального
района *Губинский* М.В. Шестаков

Приложение № 1

Утвержден
Решением Совета Депутатов
Трушниковского сельского поселения
от 18.11.2009 № 28

Перечень объектов муниципальной собственности Чернушинского муниципального района,
передаваемых в собственность Трушниковского сельского поселения

№ п/п	Идентификационный код организации в ОКПО	Коды признаков			Юридический адрес организации, местонахождения имущества	Укрупненная специализация	Балансовая/остаточная стоимость основных фондов (по состоянию на 01.11.2009), тыс. руб.	Среднесписочная численность персонала (по состоянию на 01.01.2006) чел.	
		отрасли народного хозяйства в ОКВЭД	территории в ОКАТО	полное наименование организации, имущества					
1		3	4	5	6	7	8	9	10
					Бывшее здание ФАП	с. Трушники, Чернушинский район, Пермский край		117,297/ 117,297	

Глава Чернушинского муниципального района



М.В. Шестаков

М.В. Шестаков

Утвержден
 Решением Совета Депутатов
 Труновского сельского поселения
 от 13.11.2009 № 40

Утвержден
 Решением Земского Собрания
 от 26.03.2010 № 301

Глава муниципального
 района *М.В. Шестаков*
 М.В. Шестаков

Перечень объектов муниципальной собственности Чернушинского муниципального района,
 передаваемых в собственность Труновского сельского поселения

№ п/п	Идентификационный код организации в ОКПО	Коды признаков			Полное наименование организации, имущества	Юридический адрес организации, местонахождения имущества	Укрупненная специализация	Балансовая/остаточная стоимость основных фондов (по состоянию на 01.11.2009), тыс. руб.	Среднесписочная числен. персонала (по состоянию на 01.01.2006) чел.
		3	4	5					
1							8	9	10
					Сооружение 1/2 водовод с. Трун, протяженностью 8,236 м	с. Трун, Чернушинский район, Пермский край		2 300,000/ 2 300,000	



М.В. Шестаков

Глава Чернушинского муниципального района
 М.В. Шестаков

Утвержден

Решением Земского Собрания
от 26.03.2010 № 301


Глава муниципального
района *Шестаков* М.В. Шестаков

Утвержден
Решением Совета Депутатов
Калиновского сельского поселения
от 03.11.2009 № 42

Перечень объектов муниципальной собственности Чернушинского муниципального района,
передаваемых в собственность Калиновского сельского поселения

№ п/п	Идентификационный код организации (ведомства) в ОКПО	Коды признаков			Полное наименование организации, имущества	Юридический адрес организации, местонахождения имущества	Укрупненная специализация	Балансовая/остаточная стоимость основных фондов (по состоянию на 01.11.2009), тыс. руб.	Среднесписочная численность персонала (по состоянию на 01.01.2009) чел.
		территории в ОКАТО	отрасли народного хозяйства в ОКВЭД	6					
1		3	4	5	6	7	8	9	10
					Сооружение водовод протяженностью 8110,4 м/п	с. Калиновка, Чернушинский район, Пермский край		18 941, 540/ 18 941, 540	

Глава Чернушинского муниципального района



М.В.Шестаков

Утвержден
Решением Земского Собрания
от 26.03.2010 № 301

Глава муниципального
района *Шестаков* М.В. Шестаков

Утвержден
Решением Совета Депутатов
Деменевского сельского поселения
от 27.02.2010 № 61

Перечень объектов муниципальной собственности Чернушинского муниципального района,
передаваемых в собственность Деменевского сельского поселения

№ п/п	Идентификационный код организации в ОКПО	Коды признаков			Юридический адрес организации, местонахождения имущества	Укрупненная специализация	Балансовая/остаточная стоимость основных фондов (по состоянию на 01.11.2009), тыс. руб.	Среднесписочная численность персонала (по состоянию на 01.01.2006) чел.	
		территории в ОКАТО	отрасли народного хозяйства в ОКВЭД	Полное наименование организации, имущества					
1	2	3	4	5	6	7	8	9	10
48					Сооружение 1/2 «Водоснабжение с.Деменево» протяженностью 6699 км	с. Деменево, Чернушинский район, Пермский край			

Глава Чернушинского муниципального района



М.В.Шестаков

Утвержден
Решением Земского Собрания
от 26.03.2010 № 301


Утвержден
Решением Совета Депутатов
Рябовского сельского поселения
от 03.03.2010 № 89

Глава муниципального
района *М.В. Шестаков*
М.В. Шестаков

Перечень объектов муниципальной собственности Чернушинского муниципального района,
передаваемых в собственность Рябовского сельского поселения

№ п/п	Идентификационный код организации в ОКПО	Коды признаков		Полное наименование организации, имущества	Юридический адрес организации, местонахождения имущества	Укрупненная специализация	Балансовая/остаточная стоимость основных фондов (по состоянию на 01.02.2010), тыс. руб.	Среднесписочная численность персонала (по состоянию на 01.01.2006) чел.
		Идентификационный код организации в ОКПО	территории в ОКАТО					
1		3	4	5	6	7	9	10
					Здание бывшей начальной школы, год постройки 1917.	д.Зверово, Чернушинский район, Пермский край	267,164/ 267,164	

Глава Чернушинского муниципального района



М.В.Шестаков



Совет Депутатов Деменевского сельского поселения
Чернушинского муниципального района Пермского края

РЕШЕНИЕ

27.02.2010

№ 61

Об утверждении перечня объектов муниципальной собственности, принимаемых в муниципальную собственность Деменевского сельского поселения

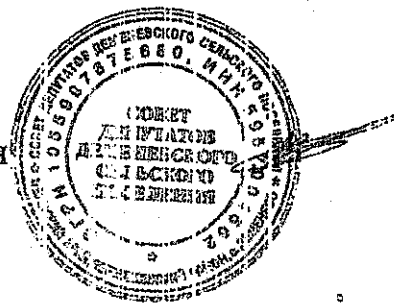
В соответствии со ст. 14 Федеральным законом от 06.10.2003 № 131-ФЗ «Об общих принципах организации местного самоуправления в Российской Федерации», для решения вопросов местного значения Деменевского сельского поселения в части организации обеспечения водоснабжения населения,

Совет депутатов Деменевского сельского поселения РЕШИЛ:

1. Утвердить перечень объектов муниципальной собственности, принимаемых в муниципальную собственность Деменевского сельского поселения, согласно приложению.

2. Контроль за исполнением настоящего решения оставляю за собой.

Глава сельского поселения



В.Г. Азанов




Коммуль В.Г.
Деменевского
поселения
В. Г. Азанов
25.02.2010

Приложение
к Решению Совета Депутатов
Демневского сельского поселения
Чернушинского муниципального района
от 21.01.2010 № 07

Утвержден
Глава поселения В.Г. Азанов
24 января 2010 год

Перечень объектов муниципальной собственности Чернушинского муниципального района,
принимаемых в собственность Демневского сельского поселения

№ п/п	Идентификационный номер объекта в Едином государственном реестре недвижимости (ЕГРН)	Коды признаков			Юридический адрес организации, имущества	Углубленная оценка стоимости объектов (по состоянию на 01.01.2010), тыс. руб.	Среднесписочная численность персонала (до 01.01.2006) чел.
		отрасль и народное хозяйство	территориальный признак	вид объекта			
1							
9					с. Демнево, Чернушинский район, Пермский край	9	10



Глава поселения

В.Г. Азанов



СВИДЕТЕЛЬСТВО

О ГОСУДАРСТВЕННОЙ РЕГИСТРАЦИИ ПРАВА

Управление Федеральной службы государственной регистрации,
кадастра и картографии по Пермскому краю

повторное, взамен свидетельства : серия 59-ББ № 474902 , дата выдачи 22.01.2010

Дата выдачи:

"04" апреля 2011 года

Документы-основания: • Разрешение на ввод объекта в эксплуатацию от 30.08.2007, выдавший орган: Администрация Деменевского сельского поселения.

Субъект (субъекты) права: Субъект Российской Федерации Пермский край

Вид права: Общая долевая собственность, доля в праве 1/2

Объект права: Водоснабжение с.Деменево Чернушинского района, назначение: нежилое, протяженность 6,699 км., инв.№ 4423, лит. Св,Св1,Св2,ПГ-1-ПГ-36,ПГ, адрес объекта: Пермский край, Чернушинский район, с.Деменёво


Кадастровый (или условный) номер: 59-59-17/053/2009-174


Существующие ограничения (обременения) права: не зарегистрировано

о чем в Едином государственном реестре прав на недвижимое имущество и сделок с ним "22" января 2010 года сделана запись регистрации № 59-59-17/053/2009-174

Регистратор

Матяж Н. Н.




(подпись)

59-ББ № 981704



**АДМИНИСТРАЦИЯ
ДЕМЕНЕВСКОГО СЕЛЬСКОГО
ПОСЕЛЕНИЯ**

**Чернушинского района
Пермского края**

ул. Ленина, д. 15, с. Деменево,
Чернушинский р-н, Пермский край, 617814
телефон 2-33-23, факс 2-33-18
ОКПО 78874326 ОГРН 1055907675691
ИНН/КПП 5957004555/595701001

Начальнику Управления имущественных
отношений администрации
Чернушинского района

С.И. Ельшиной

25.02.2013 № 98
на № _____ от _____

**О передаче 1/2 доли сетей водоснабжения
с. Деменево в муниципальную собственность**

Администрация Деменевского сельского поселения выражает согласие передачи из собственности МО «Чернушинский муниципальный район» в собственность МО «Деменевское сельское поселение» 1/2 доли: «Водоснабжение с. Деменево Чернушинского района, назначение: нежилое, протяженность 6,699 км., инв. № 4423, лит. Св, Св1, Св2, ПГ-1-ПГ-36, ПГ, адрес объекта: Пермский край, Чернушинский район, с. Деменево».

Глава сельского поселения

В.Г. Азанов



РЕШЕНИЕ
Земского Собрания Чернушинского муниципального района
Пермского края

28.05.10

№ 327

**Об утверждении перечня объектов
муниципальной собственности,
передаваемых в собственность
Павловского сельского поселения**

В соответствии со ст. 14 Федерального закона от 06.10.2003 № 131-ФЗ «Об общих принципах организации местного самоуправления в Российской Федерации», согласно Заключению Государственно – правового управления аппарата Законодательного Собрания Пермского края по вопросу применения Закона Пермского края от 26.02.2009 № 395-ПК «О порядке разграничения имущества, находящегося в собственности муниципальных образований Пермского края» от 22 декабря 2009 года № 518, учитывая Решение Совета Депутатов Павловского сельского поселения от 18.02.2010 № 65 «Об утверждении перечня объектов муниципальной собственности и принимаемых в муниципальную собственность Павловского сельского поселения»,
ЗЕМСКОЕ СОБРАНИЕ РЕШАЕТ:

1. Утвердить перечень объектов муниципальной собственности, передаваемых в собственность Павловского сельского поселения:
- приложение № 1.
2. Контроль за исполнением данного решения возложить на первого заместителя главы муниципального района по инфраструктуре и управлению ресурсами Кузнецова В. И.

Глава муниципального района



М. В. Шестаков

ВЕРНО
Управлением делами Земского Собрания Чернушинского района Пермского края
Подпись: <i>Шестаков</i> (И.И. Шестаков)

Утвержден
 Решением Совета Депутатов
 Деменевского сельского поселения
 от 18.02.2010 № 65

Утвержден
 Решением Земского Собрания
 от 28.05.2010г. № 327

Глава муниципального
 района
 М.В. Шестаков

Перечень объектов муниципальной собственности Чернушинского муниципального района,
 передаваемых в собственность Павловского сельского поселения

№ п/п	Идентификационный код организации (ведомства) в ОКПО	Коды признаков			Юридический адрес организации, местонахождения имущества	У крупная специализация	Балансовая/ остаточная стоимость основных фондов (по состоянию на 01.04.2010), руб.	Среднесписочная числен. персонала (по состоянию на 01.01.2006) чел.
		3	4	5				
1						8	9	10
36					С. Павловка, Чернушинский район, Пермский край		11393867,00/ 126700,00	
					«Водоснабжение с.Павловка Чернушинского района Пермского края» протяженностью 11,312 км			

М.В. Шестаков

Глава Чернушинского муниципального района



РЕШЕНИЕ

Совета депутатов Павловского сельского поселения

18.02.2010

№ 65

Г 7
Об утверждении перечня объектов муниципальной собственности, и принимаемых в муниципальную собственность Павловского сельского поселения

В соответствии с ст. 14 Федеральным законом от 06.10.2003 № 131-ФЗ «Об общих принципах организации местного самоуправления в Российской Федерации» для решения вопросов местного значения Павловского сельского поселения в части организации обеспечения водоснабжения населения,

Совет депутатов РЕШИЛ:

1. Утвердить перечень объектов муниципальной собственности Чернушинского муниципального района, принимаемых в муниципальную собственность Павловского сельского поселения, согласно приложению.

2. Контроль за исполнением настоящего решения оставляю за собой.

Глава Павловского сельского поселения



Л.И. Галанов

Л.И. Галанов

Приложение
к Решению Совета Депутатов
Павловского сельского поселения
Чернушинского муниципального района
от 18.02.2010 № 65

**Перечень объектов муниципальной собственности Чернушинского муниципального района,
передаваемых в собственность Павловского сельского поселения**

№ п/п	Идентификационный код организации в ОКПО	Коды признаков			Полное наименование организации, имущества	Юридический адрес организации, местонахождения имущества	Укрупненная специализация	Балансовая остаточная стоимость основных фондов (по состоянию на 01.01.2009), руб.	Среднесписочная численность персонала (по состоянию на 01.01.2006) чел.
		министерства (ведомства) в ОКОГУ	территории в ОКАТО	отрасли народного хозяйства в ОКВЭД					
1	2	3	4	5	6	7	8	9	10
1					Сооружение «Водоснабжение с. Павловка Чернушинского района Пермского края» протяженностью 11,312 км	с. Павловка, Чернушинский район, Пермский край		11393867,00/ 11393867,00	

Российская Федерация
Единый государственный реестр прав на недвижимое имущество и сделок с ним
Управление Федеральной регистрационной службы по Пермскому краю

С В И Д Е Т Е Л Ъ С Т В О
о государственной регистрации права

Дата выдачи: "10" марта 2009 года

Документы-основания: • Разрешение на ввод объекта в эксплуатацию от 29.12.2008 №RU 59535310-63/2008, выдавший орган: Отдел градостроительного планирования и архитектуры администрации Чернушинского муниципального района Пермского края

Субъект (субъекты) права: Муниципальное образование "Чернушинский муниципальный район Пермского края"

Вид права: Собственность

Объект права: "Водоснабжение с Павловка Чернушинского района Пермского края", назначение: нежилое, протяженность 11,312 км, лив. № 10757, лит. Св, адрес объекта: Пермский край, Чернушинский район, с. Павловка

Кадастровый (или условный) номер: 59-59-17/006/2009-262

Существующие ограничения (обременения) права: не зарегистрировано

о чем в Едином государственном реестре прав на недвижимое имущество и сделок с ним "10" марта 2009 года сделана запись регистрации № 59-59-17/006/2009-262


Регистратор

Зарипова Р. З.

МП

(подпись)

59 ББ 062324



**АДМИНИСТРАЦИЯ
ПАВЛОВСКОГО
СЕЛЬСКОГО ПОСЕЛЕНИЯ
Чернушинского района
Пермского края**

Ул. Центральная д.6, с. Павловка, 617820
Телефон (34261) 2-51-35, факс (34261)2-51-43

25.02.13 № *121*
на № _____ от _____

Начальнику управления имущественных
отношений Чернушинского
муниципального района

С.И. Ельшиной

**О передаче объекта водоснабжения
в муниципальную собственность**

Просим передать сооружение «Водоснабжение с. Павловка Чернушинского района Пермского края» в муниципальную собственность МО «Павловское сельское поселение».

Приложение на 2х листах в 1 экз.

Глава Павловского
сельского поселения

В.Н. Колегов



РЕШЕНИЕ
ЗЕМСКОГО СОБРАНИЯ ЧЕРНУШИНСКОГО МУНИЦИПАЛЬНОГО РАЙОНА
ПЕРМСКОГО КРАЯ

14.12.2012г.

№ 68

Об утверждении перечней объектов муниципальной собственности, передаваемых в собственность сельских поселений

В соответствии со статьями 14, 50 Федерального закона от 06 октября 2003 г. № 131-ФЗ «Об общих принципах организации местного самоуправления в Российской Федерации», Законом Пермского края от 16 мая 2011 г. № 768-ПК «О порядке разграничения имущества, находящегося в собственности муниципальных образований Пермского края», учитывая Решение Совета Депутатов Трушниковского сельского поселения Чернушинского района от 14 сентября 2012 г. № 103 «Об утверждении перечня объектов муниципальной собственности, принимаемых в муниципальную собственность Трушниковского сельского поселения», Решение Совета Депутатов Рябковского сельского поселения от 05 октября 2012 г. № 189 «Об утверждении перечня объектов муниципальной собственности, принимаемых в муниципальную собственность Рябковского сельского поселения», Решений Совета Депутатов Бродовского сельского поселения от 23 мая 2012 г. № 194 «Об утверждении перечня объектов муниципальной собственности, принимаемых в муниципальную собственность Бродовского сельского поселения», от 10 августа 2012 г. № 201 «Об утверждении перечня объектов муниципальной собственности, принимаемых в муниципальную собственность Бродовского сельского поселения»,

ЗЕМСКОЕ СОБРАНИЕ РЕШАЕТ:

1. Утвердить перечни объектов муниципальной собственности, передаваемых в собственность сельских поселений:

- приложение № 1 Бродовское сельское поселение;
- приложение № 2 Рябковское сельское поселение;
- приложение № 3 Трушниковское сельское поселение.

2. Направить данное решение в Законодательное Собрание Пермского края на рассмотрение в порядке законодательной инициативы к закону Пермского края от 13 декабря 2006 г. № 3422 – 807 «О разграничении имущества, находящегося в муниципальной собственности Чернушинского муниципального района».

3. Опубликовать данное решение в Официальном бюллетене органа местного самоуправления Чернушинского муниципального района в установленном порядке.

Глава муниципального района

Управление делами Земского Собрания
Чернушинского района Пермского края
М.В. Шестаков
Исполнительный директор

Утвержден
Решением Земского Собрания
От 14.12.2012г. № 68

Утвержден
Решением Совета Депутатов
Бродовского сельского поселения
от 23.05.2012 № 194, от 10.08.2012 № 2

Перечень объектов муниципальной собственности Чернушинского муниципального района,
передаваемых в собственность Бродовского сельского поселения

№ п/п	Идентификационный код организации в ОКПО	Коды признаков			Полное наименование организации, имущества	Юридический адрес организации, местонахождения имущества	У круп- ненная специа- лиза- ция	Балансовая/ остаточная стоимость основных фондов (по состоянию на 01.10.2012), тыс. руб.	Средне- писочная числен персонал (по состоянию на 01.01.200 чел.
		министе- рства (ведомс- тва) в ОКОГУ	территории в ОКАТО	отрасли народного хозяйства в ОКВЭД					
1		3	4	5	6	7	8	9	10
14					Водоснабжение с.Брод, д.Ракино, д.Лягаевка Чернушинского района, назначение: протяженность 14191 п/м, инвентарный № 3185, лит.Св	Пермский край, Чернушинский район, с.Брод, д.Ракино, д.Лягаевка		25 294, 978/25 294, 978	
15					Жилой дом, назначение: жилое, 1-этажный, общая площадь 36,4 кв.м, инв.№4517, лит.А,	Пермский край, Чернушинский р-н, разъезд Стреж		0,00/ 0,00	

16					2х квартирный жилой дом, назначение: жилое, 1-этажный, общая площадь 42,2 кв.м, инв.№7547, лит.А,	Пермский край, Чернушинский р-н, разъезд Стреж	2,465/0	
17					4х квартирный жилой дом, назначение: жилое, 1-этажный, общая площадь 146,3 кв.м, инв.№ 4503, лит.А	Пермский край, Чернушинский р-н, разъезд Стреж	5,777/0	
18					Жилой дом, назначение: жилое, 1-этажный, общая площадь 76,5 кв.м, инв.№ 8487 лит.А	Чернушинский р-н, разъезд Осиновая Гора	1,759/0	
19					Жилой дом, назначение: жилое, 1-этажный, общая площадь 69,1 кв.м, инв.№ 8490 лит.А	Пермский край, Чернушинский р-н, разъезд Казарма 1295 км	2,422/0	
20					Жилой дом, назначение: жилое, 1-этажный, общая площадь 137 кв.м, инв.№ 8493 лит.А	Пермский край, Чернушинский р-н, разъезд Осиновая Гора	6,703/0	
21					Жилой дом, назначение: жилое, 1-этажный, общая площадь 43,8 кв.м, инв.№ 8488 лит.А	Пермский край, Чернушинский р-н, разъезд Казарма 1295 км	1,890/0	
22					Квартира, назначение: жилое, общая площадь 36,5 кв.м, этаж 1	Пермский край, Чернушинский р-н, разъезд Стреж 1299 км, кв.2	2,828/0	

Глава Чернушинского муниципального района



М.В.Шестаков

Приложение № 2
к Закону Пермского края
от _____ № _____

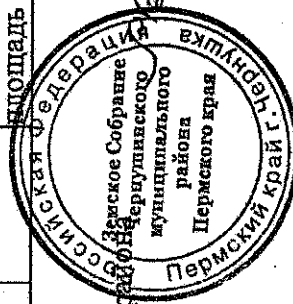
Утвержден
Решением Земского Собрания
От 14.12.2012г. № 68

Утвержден
Решением Совета Депутатов
Рябовского сельского поселения
от 05.10.2012 № 189

**Перечень объектов муниципальной собственности Чернушинского муниципального района,
передаваемых в собственность Рябовского сельского поселения**

№ п/п	Идентификационный код организации в ОКПО	Коды признаков			Полное наименование организации, имущества	Юридический адрес организации, местонахождения имущества	Укрупненная специализация	Балансовая/остаточная стоимость основных фондов (по состоянию на 01.10.2012), тыс. руб.	Среднесписочная численность персонала (по состоянию на 01.01.2006) чел.
		3	4	5					
1									
69				5	6	7	8	9	10
					Нежилое здание, назначение: нежилое, 1-этажный, общая площадь 135,6 кв.м.	Пермский край, Чернушинский район, д.Звереве, ул. Школьная, д.60		267,164/0	

Глава Чернушинского муниципального района



М.В.Шестаков

Приложение № 3
к Закону Пермского края
от _____ № _____

Утвержден
Решением Земского Собрания
От 14.12.012г. № 68

Утвержден
Решением Совета Депутатов
Трушниковского сельского поселения
от 14.09.2012 № 103

Перечень объектов муниципальной собственности Чернушинского муниципального района,
передаваемых в собственность Трушниковского сельского поселения

№ п/п	Идентификационный код организации в ОКПО	Коды признаков			Полное наименование организации, имущества	Юридический адрес организации, местонахождения имущества	Укрупненная специализация	Балансовая/остаточная стоимость основных фондов (по состоянию на 01.11.2009), тыс. руб.	Среднесписочная численность персонала (по состоянию на 01.01.2006) чел.
		министерства (ведомства) в ОКОГУ	территории в ОКАТО	отрасли народного хозяйства в ОКВЭД					
1		3	4	5	6	7	8	9	10
10					Жилой дом, назначение: жилое, 1-этажный, общая площадь 60,9 кв.м.	Пермский край, с. Трушники, ул. Центральная, д.66		117,297/0	



М.В.Шестаков

Глава Чернушинского муниципального района

Российская Федерация
Единый государственный реестр прав на недвижимое имущество и сделок с ним

С В И Д Е Т Е Л Ь С Т В О

о государственной регистрации права
Управление Федеральной регистрационной службы по Пермскому краю

Дата выдачи:

"23" апреля 2010 года

Документы-основания: • Решение Малого Совета Чернушинского районного Совета народных депутатов №59 от 23.04.1992 "О муниципальной собственности"

Субъект (субъекты) права: Муниципальное образование Чернушинский муниципальный район

Вид права: Собственность

Объект права: нежилое здание, назначение: нежилое, 1-этажный, общая площадь 135,6 кв. м, инв.№ 12167, лит. А, адрес объекта: Пермский край, Чернушинский район, д.Зверово, ул.Школьная, д.60

Кадастровый (или условный) номер: 59-59-17/014/2010-496

Существующие ограничения (обременения) права: не зарегистрировано

о чем в Едином государственном реестре прав на недвижимое имущество и сделок с ним "23" апреля 2010 года сделана запись регистрации № 59-59-17/014/2010-496


Регистратор

Перцева Е. И.

МП:

(подпись)

Серия 59 ББ № 591774



РЕШЕНИЕ
ЗЕМСКОГО СОБРАНИЯ ЧЕРНУШИНСКОГО МУНИЦИПАЛЬНОГО РАЙОНА
ПЕРМСКОГО КРАЯ

14.12.2012г.

№ 67

**О внесении изменений в решение
Земского Собрания Чернушинского
муниципального района «Об утверждении
перечней объектов муниципальной
собственности, передаваемых в собственность
сельских поселений от 26.03.2010 № 301»**

В связи с изменением вида целевого использования здания школы на нежилое помещение по адресу: Пермский край, Чернушинский район, ул. Школьная, д.60, согласно свидетельству о государственной регистрации права собственности Управления Федеральной регистрационной службы по Пермскому краю от 23.04.2010 № 59 ББ 591774,

ЗЕМСКОЕ СОБРАНИЕ РЕШАЕТ:

1. Внести в Решение Земского Собрания Чернушинского муниципального района от 26 марта 2010 г. № 301 «Об утверждении перечней объектов муниципальной собственности, передаваемых в собственность сельских поселений» следующие изменения:


1.1 исключить (приложение № 5) перечень объектов муниципальной собственности Чернушинского муниципального района, передаваемых в собственность Рябковского сельского поселения.

2. Опубликовать данное решение в Официальном бюллетене органа местного самоуправления Чернушинского муниципального района в установленном порядке.

Глава муниципального района



М.В. Шестаков

ВЕРНО
Управляющий делами Земского Собрания Чернушинского района Пермского края
Подпись  П.М. Глазина



**АДМИНИСТРАЦИЯ
РЯБКОВСКОГО СЕЛЬСКОГО
ПОСЕЛЕНИЯ
Чернушинского
муниципального района**

с. Рябки, Чернушинский район,
Пермский край
Телефон/факс: 2-41-85; 2-45-36

Начальнику Управления
имущественных отношений

С.И.Ельшиной

11.03.2010 № 85

На № _____ от _____

О размещении библиотеки

Администрация Рябковского сельского поселения сообщает, что здание бывшей начальной школы, 1917 года постройки, расположенное в д.Звереве, будет использовано под библиотеку.

Глава сельского поселения



В.К.Ташкинова

В.К.Ташкинова

РЕШЕНИЕ

СОВЕТА ДЕПУТАТОВ РЯБКОВСКОГО СЕЛЬСКОГО ПОСЕЛЕНИЯ

05.10.2012г.

№ 189

Об утверждении перечня объектов муниципальной собственности, принимаемых в муниципальную собственность Рябковского сельского поселения.

В соответствии со ст. 14 Федеральным законом от 06.10.2003 № 131-ФЗ «Об общих принципах организации местного самоуправления в Российской Федерации», для решения вопросов местного значения Рябковского сельского поселения в части организации досуга населения, СОВЕТ ДЕПУТАТОВ РЕШИЛ:


1. Утвердить перечень объектов муниципальной собственности, принимаемых в муниципальную собственность Рябковского сельского поселения согласно приложению.
2. Решение Совета депутатов № 89 от 03.03.2010г. считать утратившим силу.
3. Контроль за исполнением настоящего решения оставляю за собой.

Глава сельского поселения



В. К. Ташкинова

Приложение
к решению Совета депутатов
от 05.10.2012г. № 89



Утв. *[подпись]*
Глава поселения В.К. Ташкинова
2012г.

Перечень объектов муниципальной собственности Чернушинского Муниципального района
передаваемых в собственность Рябовского сельского поселения

№ п/п	Идентификационный код организации в ОКПО	Коды признаков			Полное наименование организации, имущества	Юридический адрес организации, местонахождение имущества	У крупная специализация	Балансовая остаточная стоимость основных фондов по состоянию на 01.09.2012 тыс. руб.	Средняя численность персонала на 01.01.2006 чел.
		министерства (ведомства) в ОКОГУ	территории в ОКАТО	отрасли народного хозяйства в ОКВЭД					
1	2	3	4	5	6	7	8	9	10
1					Нежилое здание, назначение: нежилое, общая площадь 135,6 кв.м	Пермский край Чернушинский район д. Зверово Школьная 60		267,164 - 0,00	



Глава поселения *[подпись]*

В.К. Ташкинова



РЕШЕНИЕ
Земского Собрания Чернушинского муниципального района
Пермского края

29.06.2012

№ 32


Об утверждении перечня объектов муниципальной собственности, передаваемых в собственность Таушинского сельского поселения

На основании Федерального закона от 06.10.2003 № 131-ФЗ «Об общих принципах организации местного самоуправления в Российской Федерации», Закона Пермского края «О порядке разграничения имущества, находящегося в собственности муниципальных образований Пермского края» от 16.05.2011 № 768-ПК, учитывая Решение Совета Депутатов Таушинского сельского поселения Чернушинского района Пермского края от 21.06.2012 № 172 «Об утверждении перечня объектов муниципальной собственности, принимаемых в муниципальную собственность Таушинского сельского поселения»,

ЗЕМСКОЕ СОБРАНИЕ РЕШАЕТ:

1. Утвердить перечень объектов муниципальной собственности, передаваемых в собственность Таушинского сельского поселения согласно приложению № 1.
2. Опубликовать данное решение в Официальном бюллетене органа местного самоуправления Чернушинского муниципального района в установленном порядке.
3. Контроль за исполнением данного решения возложить на первого заместителя главы муниципального района по инфраструктуре и управлению ресурсами Бирина С.А.

Глава муниципального района




М. В. Шестаков

Утвержден
 Решением Земского Собрания
 от 29.06.2012г. № 32

Утвержден
 Решением Совета Депутатов
 Таушинского сельского поселения
 от 21.06.2012 № 172

Перечень объектов муниципальной собственности Чернушинского муниципального района,
 передаваемых в собственность Таушинского сельского поселения

№ п/п	Идентификационный код организации в ОКПО	Коды признаков	Коды признаков		Юридический адрес организации, местонахождения имущества	Укрупненная специализация	Балансовая/остаточная стоимость основных фондов (по состоянию на 01.06.2012), руб.	Среднесписочная числен. персонала (по состоянию на 01.01.2006) чел.
			Идентификационный код	отрасли народного хозяйства в ОКВЭД				
1		3	4	5		8	9	10
5					Нежилое здание, назначение: нежилое, 1-этажный, общая площадь 127,3 кв.м., инв.№ 2872, лит.А	7	759128,06/0	
6					Нежилое здание, назначение: нежилое, 1-этажный, общая площадь 127,3 кв.м., инв.№ 2872, лит.Б		129874,92/0	



Handwritten signature

Глава Чернушинского муниципального района

М.В.Шестаков

410

РЕШЕНИЕ

СОВЕТА ДЕПУТАТОВ ТАУШИНСКОГО СЕЛЬСКОГО ПОСЕЛЕНИЯ

21.06.2012

№ 172


Об утверждении перечня объектов муниципальной собственности, принимаемых в муниципальную собственность Таушинского сельского поселения

В соответствии со ст. 14 Федерального закона от 06.10.2003 № 131-ФЗ «Об общих принципах организации местного самоуправления в Российской Федерации», для решения вопросов местного значения Таушинского сельского поселения,

Совет депутатов РЕШАЕТ:

1. Утвердить перечень объектов муниципальной собственности Чернушинского муниципального района, принимаемых в муниципальную собственность Таушинского сельского поселения, согласно приложению.
2. Настоящее решение вступает в силу с момента подписания.
3. Контроль за исполнением настоящего решения оставляю за собой.

Глава Таушинского поселения




Н.Г. Девяткова

Утвержден
 Решением Совета депутатов
 Таушинского сельского поселения
 от 21.06.2012 № 172

**Перечень объектов муниципальной собственности Чернушинского муниципального района,
 передаваемых в собственность Таушинского сельского поселения.**

№ п/п	Идентификационный код организации в ОКПО	Коды признаков			Полное наименование организации, имущества	Юридический адрес организации, местонахождения имущества	Укрупненная специализация	Балансовая/остаточная стоимость основных фондов (по состоянию на 01.11.2009), тыс. руб.)	Среднесписочная численность персонала (по состоянию на 01.01.2006) чел.
		Министерства (ведомства) в ОКОГУ	Территории в ОКАТО	Отрасли народного хозяйства в ОКВЭД					
1	2	3	4	5	6	7	8	9	10
					Нежилое здание, 1-этажное, общей площадью 127,3 кв.м., инв.№ 2872	ул. Уральская, 31 д. Верх-Емаш, Чернушинский район, Пермский край		759128,06/ 759128,06	
					Нежилое здание, 1-этажное, общей площадью 14,9 кв.м., инв.№ 2872	ул. Уральская, 31 д. Верх-Емаш, Чернушинский район, Пермский край		129874,92/ 129874,92	

Глава поселения



Н.П. Девяткова

РОССИЙСКАЯ ФЕДЕРАЦИЯ

Единый государственный реестр прав на недвижимое имущество и сделок с ним

СВИДЕТЕЛЬСТВО

О ГОСУДАРСТВЕННОЙ РЕГИСТРАЦИИ ПРАВА

Управление Федеральной службы государственной регистрации, кадастра и картографии по Пермскому краю

Дата выдачи:

"15" ноября 2010 года

Документы-основания: • Решение малого Совета Чернушинского районного Совета народных депутатов Пермской области от 23.04.1992 №59

Субъект (субъекты) права: Муниципальное образование "Чернушинский муниципальный район"

Вид права: Собственность

Объект права: Нежилое здание, назначение: нежилое, 1 - этажное, общая площадь 127,3 кв. м, инв.№ 2872; лит. А, адрес объекта: Пермский край, Чернушинский район, д.Верх-Емаш, ул.Уральская, д.31

Кадастровый (или условный) номер: 59:40:061::2872/A

Существующие ограничения (обременения) права: не зарегистрировано
о чем в Едином государственном реестре прав на недвижимое имущество и сделок с ним "15" ноября 2010 года сделана запись регистрации № 59-59-17/056/2010-228

Регистратор

Матяж Н. Н.

М.П.


(подпись)

59 ББ № 827116



СВЯДЕТЕЛЬСТВО

О ГОСУДАРСТВЕННОЙ РЕГИСТРАЦИИ ПРАВА

Управление Федеральной службы государственной регистрации, кадастра и картографии по Пермскому краю

Дата выдачи:

"23" ноября 2010 года

Документы-основания: • Решение Малого Совета Чернушинского районного Совета народных депутатов Пермской области от 23.04.1992 №59

Субъект (субъекты) права: Муниципальное образование "Чернушинский муниципальный район"

Вид права: Собственность

Объект права: нежилое здание, назначение: нежилое, 1 - этажный, общая площадь 14,9 кв. м, инв.№ 2872, лит. Б, адрес объекта: Пермский край, Чернушинский район, д.Верх-Емаш, ул.Уральская, д.31

Кадастровый (или условный) номер: 59-59-17/053/2010-216

Существующие ограничения (обременения) права: не зарегистрировано

о чем в Едином государственном реестре прав на недвижимое имущество и сделок с ним "23" ноября 2010 года сделана запись регистрации № 59-59-17/053/2010-216

Регистратор

Матаж Н.Н.



(подпись)

59 ББ № 813683



**АДМИНИСТРАЦИЯ
Таушинского сельского
поселения**

Ул. Советская, д. 52, с. Тауш
Чернушинского района
Пермского края, 617826
Тел. (34261) 2-21-45, факс (34261) 2-21-22
ОКПО 78874415, ОГРН 1055907675812
ИНН/КПП 5957004442/595701001

15.06.2012 № 222

на № _____ от _____

Начальнику
Управления имущественных
отношений администрации
Чернушинского
муниципального района
С.И. Ельшиной

Александровна С.И.

С.И. Ельшиной, 18.06.12.


**О предоставлении нежилого
помещения**

Администрация Таушинского сельского поселения просит рассмотреть вопрос о передачи в собственность нежилое помещение, расположенное по адресу: Пермский край, Чернушинский район, д. Верх-Емаш, ул. Уральская, д. 31, для муниципальных нужд.

Глава поселения

Г.И. Девяткова

Н.Г. Девяткова



Начальник управления имущественных отношений

Документ	Входящее письмо
Дата документа	2012 06 18 г.
Инициалы	Александрова Е.П.
Имя	Александрова Е.П.
Фамилия	Александрова Е.П.
Направление для исполнения	
Исполнение	
Дни записи	
Срок исполнения в установленном порядке	
Срок исполнения в установленном порядке	
Срок исполнения записи	
Срок исполнения записи	
До 16:00 18.06.2012 г.	
Другое	
18.06.2012 г.	(С.И. Ельшина)
18.06.2012 г.	(С.И. Ельшина)



РЕШЕНИЕ

Земского Собрания Чернушинского муниципального района
Пермского края

27.08.2010

№ 353

**Об утверждении перечня объектов
муниципальной собственности,
передаваемых в собственность
Таушинского сельского поселения**


На основании пункта 3.1 статьи 26.11 Федерального Закона от 06.10.1999 № 184-ФЗ «Об общих принципах организации законодательных (представительных) и исполнительных органов государственной власти субъектов Российской Федерации» имущество, созданное в процессе реализации инвестиционных проектов, направленных на развитие социальной и инженерной инфраструктуры муниципальных образований, подлежит безвозмездной передаче в муниципальную собственность в порядке, установленных законодательством Российской Федерации, для использования в целях, установленных в соответствии со статьей 50 Федерального закона от 06.10.2003 № 131-ФЗ «Об общих принципах организации местного самоуправления в Российской Федерации», учитывая Решение Совета Депутатов Таушинского сельского поселения Чернушинского района от 27.05.2010 № 84 «Об утверждении перечня объектов муниципальной собственности, принимаемых в муниципальную собственность Таушинского сельского поселения»,
ЗЕМСКОЕ СОБРАНИЕ РЕШАЕТ:

1. Утвердить перечень объектов муниципальной собственности, передаваемых в собственность Таушинского сельского поселения согласно приложению № 1.
2. Контроль за исполнением данного решения возложить на первого заместителя главы муниципального района по инфраструктуре и управлению ресурсами Кузнецова В. И.

Глава муниципального района

С. В. Шестаков

М. В. Шестаков



ВЕРНО	
Управляющий делами Земского Собрания Чернушинского района Пермского края	
<i>Л. С. [подпись]</i>	[подпись]

1861

Утвержден
Решением Совета Депутатов
Таушинского сельского поселения
от 27.05.2010 № 84

Утвержден
Решением Земского Собрания
от 27.08.2010г. № 353


Глава муниципального
района
М.В. Шестаков

Перечень объектов муниципальной собственности Чернушинского муниципального района,
передаваемых в собственность Таушинского сельского поселения

№ п/п	Идентификационный код организации (ведомства) в ОКПО	Коды признаков		отрасли народнохозяйства в ОКВЭД	Полное наименование организации, имущества	Юридический адрес организации, местонахождения имущества	Укрупненная специализация	Балансовая/остаточная стоимость основных фондов (по состоянию на 01.04.2010), руб.	Среднесписочная числен. персонала (постоянную в 01.01.2006) чел.
		территория в ОКАТО	территория в ОКОГУ						
1	2	3	4	5	6	7	8	9	10
4					Сооружение «Водоснабжение с.Тауш Чернушинского района Пермского края» (протяженность 9501 м/п)	с. Тауш, Чернушинский район, Пермский край		15 443 115,69/ 15 443 115,69	

М.В. Шестаков

(Handwritten signature)



Глава Чернушинского муниципального района

РЕШЕНИЕ

СОВЕТА ДЕПУТАТОВ ТАУШИНСКОГО СЕЛЬСКОГО ПОСЕЛЕНИЯ

27.05.2010

№ 84

Об утверждении перечня объектов муниципальной собственности, принимаемых в муниципальную собственность Таушинского сельского поселения

В соответствии со ст. 14 Федеральным законом от 06.10.2003 № 131-ФЗ «Об общих принципах организации местного самоуправления в Российской Федерации», для решения вопросов местного значения Таушинского сельского поселения в части организации обеспечения водоснабжения населения, Совет Депутатов РЕШИЛ:

1. Утвердить перечень объектов муниципальной собственности Чернушинского муниципального района, принимаемых в муниципальную собственность Таушинского сельского поселения согласно приложению.
2. Контроль за исполнением настоящего решения оставляю за собой.

Глава поселения



Н.Г.Девяткова

Приложение
к Решению Совета Депутатов
Таушинского сельского поселения
от 27.05.2010 № 84

**Перечень объектов муниципальной собственности Чернушинского муниципального района,
передаваемых в собственность Таушинского сельского поселения**

№ п/п	Идентификационный код организации в ОКПО	Коды признаков			Полное наименование организации, имущества	Юридический адрес организации, местонахождения имущества	Укрупненная специализация	Балансовая/остаточная стоимость основных фондов (по состоянию на 01.11.2009), тыс.руб.	Среднесписочная численность персонала (по состоянию на 01.01.2006) чел.
		министерства (ведомства) в ОКОГУ	территории в ОКАТО	отрасли народного хозяйства в ОКВЭД					
1	2	3	4	5	6	7	8	9	10
9					Сооружение «Водоснабжение с. Тауш Чернушинского района Пермского края» протяженностью 9501 м/л	с. Тауш, Чернушинский район, Пермский край		15 443, 115/ 15 443, 115	

Глава поселения



Н.Г. Девяткова



СВИДЕТЕЛЬСТВО

О ГОСУДАРСТВЕННОЙ РЕГИСТРАЦИИ ПРАВА

Управление Федеральной службы государственной регистрации,
кадастра и картографии по Пермскому краю

повторное, взамен свидетельства : серия 59-ББ № 474718 , дата выдачи 19.01.2010

Дата выдачи:

"26" октября 2011 года

Документы-основания: • Разрешение на ввод объекта в эксплуатацию от 16.12.2009 №RU-59535314-32/2009, выдавший орган: Отдел градостроительного планирования и архитектуры Администрации Чернушинского муниципального района Пермского края

Субъект (субъекты) права: Муниципальное образование Чернушинский муниципальный район

Вид права: Собственность

Объект права: Водоснабжение с.Тауш Чернушинского района Пермского края, протяженность 9501м/п, инв.№ 11963, адрес объекта: Пермский край, Чернушинский район, с.Тауш, ул.Советская, Победы, Шоссейная, Юбилейная, Пионерская, Азина, Иванова, Больничная, Механизаторов, пер.Полевой

Кадастровый (или условный) номер: 59-59-17/005/2010-166

Существующие ограничения (обременения) права: не зарегистрировано

о чем в Едином государственном реестре прав на недвижимое имущество и сделок с ним "19" января 2010 года сделана запись регистрации № 59-59-17/005/2010-166


Регистратор

Ярушина Т. В.

М.П.

(подпись)

59-БГ № 140515





РЕШЕНИЕ

ЗЕМСКОГО СОБРАНИЯ ЧЕРНУШИНСКОГО МУНИЦИПАЛЬНОГО РАЙОНА
ПЕРМСКОГО КРАЯ

24.02.2012

№ 558

Об утверждении перечня объектов муниципальной собственности, передаваемых в собственность Труновского сельского поселения


На основании Федерального закона от 06.10.2003 № 131-ФЗ «Об общих принципах организации местного самоуправления в Российской Федерации», Закона Пермского края «О порядке разграничения имущества, находящегося в собственности муниципальных образований Пермского края» от 16.05.2011 № 768-ПК, учитывая Решение Совета Депутатов Труновского сельского поселения Чернушинского района Пермского края от 23.11.2011 № 68 «Об утверждении перечня объектов муниципальной собственности, принимаемых в муниципальную собственность Труновского сельского поселения»,
ЗЕМСКОЕ СОБРАНИЕ РЕШАЕТ:

1. Утвердить перечень объектов муниципальной собственности, передаваемых в собственность Труновского сельского поселения согласно приложению № 1
2. Опубликовать данное решение в Официальном бюллетене органа местного самоуправления Чернушинского муниципального района в установленном порядке.
3. Контроль за исполнением данного решения возложить на первого заместителя главы муниципального района по инфраструктуре и управлению ресурсами Кузнецова В. И.

Глава муниципального района



М. В. Шестаков



Утвержден
Решением Земского Собрания
от 24.02.2012г. № 558

Утвержден
Решением Совета Депутатов
Труновского сельского поселения
от 23.11.2011 № 68

Перечень объектов муниципальной собственности Чернушинского муниципального района,
передаваемых в собственность Труновского сельского поселения

№ п/п	Идентификационный код организации в ОКПО	Коды признаков			Полное наименование организации, имущества	Юридический адрес организации, местонахождения имущества	Укрупненная специализация	Балансовая/остаточная стоимость основных фондов (по состоянию на 01.04.2010), руб.	Среднесписочная числен. персонала (по состоянию на 01.01.2006) чел.
		министерства (ведомства) в ОКОГУ	территории в ОКАТО	отрасли и народного хозяйства в ОКВЭД					
1	2	3	4	5	6	7	8	9	10
1					Жилой дом с пристроем, пристроем, назначение: жилое, 1-этажный, общая площадь 142,6 кв.м., инв. №3820, лит.А, а, а1	ул.Вокзальная, д.11, с. Трун, Чернушинский район, Пермский край		217,691/ 217,691	
2					Жилой дом с пристроем, пристроем, пристроем, пристроем, назначение: жилое, 1-этажный, общая площадь 193,3 кв.м., инв. № 8472, лит.А, а, а1, а2, а3, Г.	ул.Вокзальная, д.13, с. Трун, Чернушинский район, Пермский край		377,322/ 377,322	
3					Жилой дом с пристроем, пристроем, пристроем, пристроем, крыльцом,	ул.Вокзальная, д.15, с. Трун, Чернушинский район,		447,293/ 447,293	

					конюшней, навесом, назначение: жилое. 1-этажный, общая площадь 182,2 кв.м., инв. № 8492, лит.А, а, а1, а2, а3, а4.Г. Г1.	Пермский край			
--	--	--	--	--	--	---------------	--	--	--

Глава Чернушинского муниципального района



М.В.Шестаков

ВЕРНО
Управляющий делами Земского Собрания
Чернушинского района Пермского края
Подпись: *[Signature]* Л.М.Плаксына



РЕШЕНИЕ

СОВЕТ ДЕПУТАТОВ ТРУНОВСКОГО СЕЛЬСКОГО ПОСЕЛЕНИЯ Чернушинского района Пермского края

23.11.2011

№ 68

Об утверждении перечня объектов муниципальной собственности, принимаемых в муниципальную собственность Труновского сельского поселения

В соответствии со ст.50 Федерального закона от 06.10.2003 №131-ФЗ «Об общих принципах организации местного самоуправления в Российской Федерации», Законом Пермского края от 16 мая 2011 года № 768-ПК «О порядке разграничения имущества, находящегося в собственности муниципальных образований Пермского края», для решения вопросов местного значения Труновского сельского поселения Совет депутатов РЕШАЕТ:

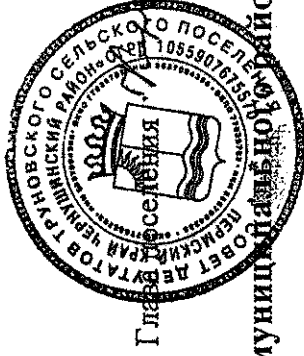
1. Утвердить перечень объектов муниципальной собственности принимаемых в муниципальную собственность Труновского сельского поселения согласно приложению.

2. Контроль за исполнением настоящего решения оставляю за собой.

Глава Труновского сельского поселения _____

Е.А.Карманов





УТВЕРЖДЕНО
Е.А.Карманов
23.11.2011 год

ГЛАВА ПОСЕЛЕНИЯ
Перечень объектов муниципальной собственности Чернушинского муниципального района,
передаваемых в собственность Труновского сельского поселения

№ п/п	Идентификационный код организации в ОКПО	Коды признаков			Юридический адрес организации, местонахождения имущества.	Увеличенная специализация	Балансовая/остаточная стоимость основных фондов (по состоянию на 01.01.2009/ 01.01.12), тыс. руб.	Среднесписочная численность персонала (по состоянию на 01.01.2006) чел.	
		министерства (ведомства) в ОКОГУ	территории и в ОКАТО	отрасли народного хозяйства в ОКВЭД					
1		3	4	5	6	7	8	9	10
1					Полное наименование организации, имущества Жилой дом с пристроем, пристроем, назначение: жилое, 1-этажный, общая площадь 142,6 кв.м., инв.№3820, лит.А, а, а1	ул.Вокзальная, д.11, с. Трун, Чернушинский район, Пермский край		217,691/ 217,691	
2					Жилой дом с пристроем, пристроем, пристроем, назначение: жилое, 1-этажный, общая площадь 193,3 кв.м., инв. № 8472, лит.А, а, а1, а2, а3, Г.	ул.Вокзальная, д.13, с. Трун, Чернушинский район, Пермский край		377,322/ 377,322	
3					Жилой дом с пристроем, пристроем, пристроем, назначение: жилое, 1-этажный, навесом, площадь 182,2 кв.м., инв. № 8492, лит.А, а, а1, а2, а3, а4, Г, Г1.	ул.Вокзальная, д.15, с. Трун, Чернушинский район, Пермский край		447,293/ 447,293	



Российская Федерация

Единый государственный реестр прав на недвижимое имущество и сделок с ним
Управление Федеральной регистрационной службы по Пермскому краю

С В И Д Е Т Е Л Ъ С Т В О

о государственной регистрации права

Дата выдачи:

"16" февраля 2009 года

Документы-основания: Решение Малого Совета Чернушинского районного Совета народных депутатов №59 от 23.04.1992г.

Субъект (субъекты) права: Муниципальное образование "Чернушинский муниципальный район Пермского края"

Вид права: Собственность

Объект права: жилой дом с пристроем, пристроем, назначение: жилое, 1 - этажный, общая площадь 142,6 кв. м, инв.№ 3620, лит. А, д.а), адрес объекта: Пермский край, Чернушинский район, разъезд Трун, ул. Вокзальная, д.11

Кадастровый (или условный) номер: 59-59-17/006/2009-255

Существующие ограничения (обременения) права: не зарегистрировано


о чем в Едином государственном реестре прав на недвижимое имущество и сделок с ним "16" февраля 2009 года сделана запись регистрации № 59-59-17/006/2009-255

Регистратор

Балетинских Е. А.

МП (подпись)

59 ББ 061373



Российская Федерация
Единый государственный реестр прав на недвижимое имущество и сделок с ним
Управление Федеральной регистрационной службы по Пермскому краю

С В И Д Е Т Е Л Ь С Т В О

о государственном решении регистрационной палаты

Дата выдачи:

"16" февраля 2009 года

Документы-основания: * Решение Малого Совета Чернушинского районного Совета народных депутатов №59 от 23.04.1992г.

Субъект (субъекты) права: Муниципальное образование "Чернушинский муниципальный район Пермского края"

Вид права: Собственность

Объект права: жилой дом с пристроем, пристроем, пристроем, пристроем, пристроем,
назначение: жилое, 1-этажный, общая площадь 193,3 кв. м, пин № 8472, лит. А, а, а1, а2, а3, Г, адрес
объекта: Пермский край, Чернушинский район, с. Трун, ул. Вокзальная, д.13

Кадастровый (или условный) номер: 59-59-17/006/2009-261

Существующие ограничения (обременения) права: не зарегистрировано

о чем в Едином государственном реестре прав на недвижимое имущество и сделок с ним "16" февраля 2009 года сделана запись регистрации № 59-59-17/006/2009-261

Регистратор

Балетинских Е. А.

(подпись)

59 ББ 061372

Российская Федерация
Единый государственный реестр прав на недвижимое имущество и сделок с ним
Управление Федеральной регистрационной службы по Пермскому краю

С В И Д Е Т Е Л Ь С Т В О

о государственном ином праве собственности

Дата выдачи: "16" февраля 2009 года
Документы-основания: Решение Малого Совета Чернушинского районного Совета народных депутатов №59 от 23.04.1992г
Субъект (субъекты) права: Муниципальное образование "Чернушинский муниципальный район Пермского края"
Вид права: Собственность
Объект права: жилой дом с пристроем, пристроем, пристроем, пристроем, крыльцом, конюшней, навесом, назначение: жилое, 1-этажный, общая площадь 182,2 кв. м, инв.№ 8492, лит. А,а,а1,а2,а3,а4,Г,Г1, адрес объекта: Пермский край, Чернушинский район, разъезд Трун, ул.Вокзальная, д.15
Кадастровый (или условный) номер: 59-59-17/006/2009-257
Существующие ограниченные (временные) права: не зарегистрировано
о чем в Едином государственном реестре прав на недвижимое имущество и сделок с ним "16" февраля 2009 года сделана запись регистрации № 59-59-17/006/2009-257

Регистратор

Балетинских Е. А.

МП

(подпись)

59 ББ 061371



**АДМИНИСТРАЦИЯ
ТРУНОВСКОГО СЕЛЬСКОГО
ПОСЕЛЕНИЯ**

ул. Советская, 10,
с. Трун Чернушинского р-на Пермского края
Тел/факс (34 261) 2-53-25, 2-52-36
Email trunuchet@yandex.ru

Начальнику Управления
имущественных отношений
администрации Чернушинского
муниципального района
С. И. Ельшиной

01.12.2011 № 377
на № _____ от _____

Собинтовой Ф.П.
в работу Ф.И.
02.12.2011


**О передаче жилых объектов в
муниципальную собственность**

В соответствии с установленной статьёй 50 Федерального закона от 06.10.2003 № 131-ФЗ «Об общих принципах организации местного самоуправления в Российской Федерации», Закона Пермского края «О порядке разграничения имущества, находящегося в муниципальной собственности муниципальных образований Пермского края» от 16.05.2011 года № 768-ПК просим передать жилые объекты в собственность Труновского сельского поселения, расположенные по адресу: разъезд Трун ул. Вокзальная дом № 11, 13, 15 Чернушинского района, Пермского края.

Глава администрации Труновского
сельского поселения



Е.А.Карманов





РЕШЕНИЕ

ЗЕМСКОГО СОБРАНИЯ ЧЕРНУШИНСКОГО МУНИЦИПАЛЬНОГО РАЙОНА
ПЕРМСКОГО КРАЯ

26.03.10

№ 301


Об утверждении перечней объектов муниципальной собственности, передаваемых в собственность сельских поселений

В соответствии со ст. 14 Федерального закона от 06.10.2003 № 131-ФЗ «Об общих принципах организации местного самоуправления в Российской Федерации», согласно Заключению Государственно – правового управления аппарата Законодательного Собрания Пермского края по вопросу применения Закона Пермского края от 26.02.2009 № 395-ПК «О порядке разграничения имущества, находящегося в собственности муниципальных образований Пермского края» от 22 декабря 2009 года № 518:
ЗЕМСКОЕ СОБРАНИЕ РЕШАЕТ:

1. Утвердить перечни объектов муниципальной собственности, передаваемых в собственность сельских поселений:
 - приложение № 1 Трушниковское сельское поселение;
 - приложение № 2 Труновское сельское поселение;
 - приложение № 3 Калиновское сельское поселение;
 - приложение № 4 Деменовское сельское поселение;
 - приложение № 5 Рябковское сельское поселение.


2. Контроль за исполнением данного решения возложить на первого заместителя главы муниципального района по инфраструктуре и управлению ресурсами Кузнецова В. И.

Глава муниципального района



С. В. Шестаков

М. В. Шестаков



Утвержден
Решением Земского Собрания
от 26.03.2010 № 301

Глава муниципального
района *Шестаков* М.В. Шестаков

Утвержден
Решением Совета Депутатов
Трушниковского сельского поселения
от 18.11.2009 № 28

Перечень объектов муниципальной собственности Чернушинского муниципального района,
передаваемых в собственность Трушниковского сельского поселения

№ п/п	Идентификационный код организации в ОКПО	Коды признаков			Полное наименование организации, имущества	Юридический адрес организации, местонахождения имущества	Укрупненная специализация	Балансовая/остаточная стоимость основных фондов (по состоянию на 01.11.2009), тыс. руб.	Среднесписочная численность персонала (по состоянию на 01.01.2006) чел.
		отрасли народного хозяйства в ОКВЭД	территории в ОКАТО	5					
1	2	3	4	5	6	7	8	9	10
					Бывшее здание ФАП	с. Трушники, Чернушинский район, Пермский край		117,297/ 117,297	



Глава Чернушинского муниципального района *Шестаков*

М.В. Шестаков


Утвержден
Решением Земского Собрания
от 26.03.2010 № 301

Утвержден
Решением Совета Депутатов
Труновского сельского поселения
от 13.11.2009 № 40

Глава муниципального
района *М.В. Шестаков*

Перечень объектов муниципальной собственности Чернушинского муниципального района,
передаваемых в собственность Труновского сельского поселения

№ п/п	Идентификационный код организации в ОКПО	Коды признаков			Полное наименование организации, имущества	Юридический адрес организации, местонахождения имущества	Укрупненная специализация	Балансовая/остаточная стоимость основных фондов (по состоянию на 01.11.2009), тыс. руб.	Среднесписочная численность персонала (по состоянию на 01.01.2006) чел.
		отрасли народного хозяйства в ОКВЭД	территории в ОКАТО	4					
1	2	3	4	5	6	7	8	9	10
25					Сооружение 1/2 водовод протяженностью 8,236 м	с. Трун, Чернушинский район, Пермский край		2 300,000/ 2 300,000	



Глава Чернушинского муниципального района *М.В. Шестаков*

М.В.Шестаков

Утвержден
 Решением Земского Собрания
 от 26.03.2010 № 301

Глава муниципального
 района *Шестаков* М.В. Шестаков


Утвержден
 Решением Совета Депутатов
 Калиновского сельского поселения
 от 03.11.2009 № 42

Приложение № 3

Перечень объектов муниципальной собственности Чернушинского муниципального района,
 передаваемых в собственность Калиновского сельского поселения

№ п/п	Идентификационный код организации в ОКПО	Коды признаков		Полное наименование организации, имущества	Юридический адрес организации, местонахождения имущества	У крупная специализация	Балансовая/остаточная стоимость основных фондов (по состоянию на 01.11.2009), тыс. руб.	Среднесписочная числен. персонала (по состоянию на 01.01.2006) чел.	
		отрасли народного хозяйства в ОКВЭД	территории в ОКАТО						
1	2	3	4	5	6	7	8	9	10
					Сооружение водовод, протяженностью 8110,4 м/п	с. Калиновка, Чернушинский район, Пермский край		18 941, 540/ 18 941, 540	

Глава Чернушинского муниципального района



М.В.Шестаков

Утвержден
 Решением Совета Депутатов
 Деменевского сельского поселения
 от 27.02.2010 № 61

Утвержден
 Решением Земского Собрания
 от 26.03.2010 № 301

Глава муниципального
 района *М.В. Шестаков*

Перечень объектов муниципальной собственности Чернушинского муниципального района,
 передаваемых в собственность Деменевского сельского поселения

№ п/п	Идентификационный код организации (ведомства) в ОКПО	Коды признаков			Юридический адрес организации, местонахождения имущества	Укрупненная специализация	Балансовая/остаточная стоимость основных фондов (по состоянию на 01.11.2009), тыс. руб.	Среднесписочная численность персонала (по состоянию на 01.01.2006) чел.	
		Идентификационный код	территории в ОКАТО	отрасли народного хозяйства в ОКВЭД					
1		3	4	5	6	7	8	9	10
					Сооружение 1/2 «Водоснабжение с. Деменево» протяженностью 6699 км	с. Деменево, Чернушинский район, Пермский край			

Глава Чернушинского муниципального района



М.В. Шестаков

Утвержден
 Решением Совета Депутатов
 Рябовского сельского поселения
 от 03.03.2010 № 89

Утвержден
 Решением Земского Собрания
 от 26.03.2010 № 301

Глава муниципального
 района *М.В. Шестаков*
 М.В. Шестаков

Перечень объектов муниципальной собственности Чернушинского муниципального района,
 передаваемых в собственность Рябовского сельского поселения

№ п/п	Идентификационный код организации в ОКПО	Коды признаков				Юридический адрес организации, местонахождения имущества	Укрупненная специализация	Балансовая/остаточная стоимость основных фондов (по состоянию на 01.02.2010), тыс. руб.	Среднесписочная числен. персонала (по состоянию на 01.01.2006) чел.
		Идентификационный код организации в ОКПО	министерства (ведомства) в ОКОГУ	территории в ОКАТО	отрасли народного хозяйства в ОКВЭД				
1	2	3	4	5	6	7	8	9	10
					Здание бывшей начальной школы, год постройки 1917.	д.Зверев, Чернушинский район, Пермский край		267,164/ 267,164	

Глава Чернушинского муниципального района



М.В.Шестаков



РЕШЕНИЕ

**СОВЕТ ДЕПУТАТОВ ТРУНОВСКОГО СЕЛЬСКОГО ПОСЕЛЕНИЯ
Чернушинского района Пермского края**

13.11.2009

№ 40

**Об утверждении перечня объектов
муниципальной собственности, принимаемых
в муниципальную собственность
Труновского сельского поселения**

В соответствии со ст.14 Федерального закона от 06.10.2003 №131-ФЗ «Об общих принципах организации местного самоуправления в Российской Федерации», законом Пермского края от 26.02.2009 №395-ПК «О порядке разграничения имущества, находящегося в собственности муниципальных образований Пермского края», для решения вопросов местного значения Труновского сельского поселения в части организации обеспечения водоснабжения населения,


СОВЕТ ДЕПУТАТОВ РЕШАЕТ:

1. Утвердить Перечень объектов муниципальной собственности, принимаемых в муниципальную собственность Труновского сельского поселения, согласно приложения.
2. Обнародовать настоящее решение в установленном порядке.
3. Контроль за исполнением настоящего решения возложить на главу администрации Труновского сельского поселения.

Глава сельского поселения



Е.А.Карманов



КОПИЯ

Приложение 1
К решению Совета депутатов
Труновского сельского поселения
от 13.11.2009 №40




УТВЕРЖДЕНО
Глава А. Карманов
13.11.2009г

**Перечень
объектов муниципальной собственности Чернушинского муниципального района, передаваемых в собственность
Труновского сельского поселения**

№ п/п	Идентификационный код организации в ОКПО	Коды признаков		Полное наименование организации, имущества	Юридический адрес организации, местонахождения имущества	У крупная специализация	Балансовая/остаточная стоимость основных фондов (по состоянию на 01.11.2009) тыс.руб.	Среднесписочная численность персонала (по состоянию на 01.01.2006г) чел.
		Министерства (ведомства) в ОКОГУ	Территории в ОКАТО					
1	2	3	4	6	7	8	9	10
1				Сооружение 1/2 водовод протяженностью 8,236м	с.Трун, Чернушинский район, Пермский край		2300,000/ 2300,000	

Глава Труновского сельского поселения *А. Карманов* Е.А.Карманов



Административный специалист по
информационно-кадровой работе:
Сельский отдел
Поселение «Труновское»
А.Г. Поткина
20.11.



Российская Федерация
Единый государственный реестр прав на недвижимое имущество и сделок с ним

С В И Д Е Т Е Л Ь С Т В О

о государственной регистрации права
Управление Федеральной регистрационной службы по Пермскому краю

Дата выдачи:

"22" сентября 2009 года

Документы-основания: * Разрешение на ввод объекта в эксплуатацию от 01.09.2006 № № 44 /498 .2006, выдавший орган: инспекция архитектурно-строительного контроля администрации Чернушинского муниципального района Пермского края

Субъект (субъекты) права: Муниципальное образование Чернушинский муниципальный район

Вид права: Общая долевая собственность, доля в праве 1/2

Объект права: Водоснабжение, водонапорные башни- 2 шт., Протяженность 8,236 м., инв.№ 4423, лит. Св:Св1:Св2, адрес объекта: Пермский край, Чернушинский район, с.Трун

Кадастровый (или условный) номер: 59-59-17/039/2009-174

Существующие ограничения (обременения) права: не зарегистрировано
о чем в Едином государственном реестре прав на недвижимое имущество и сделок с ним "22" сентября 2009 года сделана запись регистрации № 59-59-17/039/2009-174

Регистратор

Зарипова Р. Э.



(подпись)

Серия 59 ББ № 291612





**АДМИНИСТРАЦИЯ
ТРУНОВСКОГО СЕЛЬСКОГО
ПОСЕЛЕНИЯ**

ул. Советская, 10,
с. Трун Чернушинского р-на Пермского края
Тел/факс (34 261) 2-53-25, 2-52-36
Email trunuchet@yandex.ru

25.02.2013 № 68

на № _____ от _____

Начальнику Управления
имущественных отношений
администрации Чернушинского
муниципального района
С. И. Ельшиной

Администрация поселения, в лице главы Труновского сельского поселения, дает согласие на принятие в собственность поселения объекты недвижимости, находящиеся в собственности Чернушинского муниципального района согласно перечня.

Глава администрации Труновского
сельского поселения

Е.А.Карманов



РЕШЕНИЕ
ЗЕМСКОГО СОБРАНИЯ ЧЕРНУШИНСКОГО МУНИЦИПАЛЬНОГО РАЙОНА
ПЕРМСКОГО КРАЯ

14.12.2012г.

№ 68

Об утверждении перечней объектов муниципальной собственности, передаваемых в собственность сельских поселений

В соответствии со статьями 14, 50 Федерального закона от 06 октября 2003 г. № 131-ФЗ «Об общих принципах организации местного самоуправления в Российской Федерации», Законом Пермского края от 16 мая 2011 г. № 768-ПК «О порядке разграничения имущества, находящегося в собственности муниципальных образований Пермского края», учитывая Решение Совета Депутатов Трушниковского сельского поселения Чернушинского района от 14 сентября 2012 г. № 103 «Об утверждении перечня объектов муниципальной собственности, принимаемых в муниципальную собственность Трушниковского сельского поселения», Решение Совета Депутатов Рябковского сельского поселения от 05 октября 2012 г. № 189 «Об утверждении перечня объектов муниципальной собственности, принимаемых в муниципальную собственность Рябковского сельского поселения», Решений Совета Депутатов Бродовского сельского поселения от 23 мая 2012 г. № 194 «Об утверждении перечня объектов муниципальной собственности, принимаемых в муниципальную собственность Бродовского сельского поселения», от 10 августа 2012 г. № 201 «Об утверждении перечня объектов муниципальной собственности, принимаемых в муниципальную собственность Бродовского сельского поселения»,

ЗЕМСКОЕ СОБРАНИЕ РЕШАЕТ:

1. Утвердить перечни объектов муниципальной собственности, передаваемых в собственность сельских поселений:

- приложение № 1 Бродовское сельское поселение;
- приложение № 2 Рябковское сельское поселение;
- приложение № 3 Трушниковское сельское поселение.

2. Направить данное решение в Законодательное Собрание Пермского края на рассмотрение в порядке законодательной инициативы к закону Пермского края от 13 декабря 2006 г. № 3422 – 807 «О разграничении имущества, находящегося в муниципальной собственности Чернушинского муниципального района».

3. Опубликовать данное решение в Официальном бюллетене органа местного самоуправления Чернушинского муниципального района в установленном порядке.

Глава муниципального района

Управляющий делами Земского Собрания
Чернушинского района Пермского края
И.М. Пестяков
И.М. Пестяков

Утвержден
Решением Земского Собрания
От 14.12.2012г. № 68

Утвержден
Решением Совета Депутатов
Бродовского сельского поселения
от 23.05.2012 № 194, от 10.08.2012 № 201

Перечень объектов муниципальной собственности Чернушинского муниципального района,
передаваемых в собственность Бродовского сельского поселения

№ п/п	Идентификационный код организации в ОКПО	Коды признаков			Юридический адрес организации, местонахождения имущества	Укрупненная специализация	Балансовая/остаточная стоимость основных фондов (по состоянию на 01.10.2012), тыс. руб.	Среднесписочная численность персонала (по состоянию на 01.01.2006) чел.	
		отрасли народного хозяйства в ОКВЭД	территории в ОКАТО	3					
14			4	5	6	7	8	9	10
					Водоснабжение с.Брод, д.Ракино, д.Лягавка Чернушинского района, назначение: протяженность 14191 п/м, инвентарный № 3185, лит.Св	Пермский край, Чернушинский район, с.Брод, д.Ракино, д.Лягавка		25 294, 978/25 294, 978	
15					Жилой дом, назначение: жилое, 1-этажный, общая площадь 36,4 кв.м, инв. №4517, лит.А,	Пермский край, Чернушинский р-н, разъезд Стрех		0,00/ 0,00	

16	2х квартирный жилой дом, назначение: жилое, 1-этажный, общая площадь 42,2 кв.м, инв.№7547, лит.А,	Пермский край, Чернушинский р-н, разъезд Стреж	2,465/0
17	4х квартирный жилой дом, назначение: жилое, 1-этажный, общая площадь 146,3 кв.м, инв.№ 4503, лит.А	Пермский край, Чернушинский р-н, разъезд Стреж	5,777/0
18	Жилой дом, назначение: жилое, 1-этажный, общая площадь 76,5 кв.м, инв.№ 8487 лит.А	Чернушинский р-н, разъезд Осиновая Гора	1,759/0
19	Жилой дом, назначение: жилое, 1-этажный, общая площадь 69,1 кв.м, инв.№ 8490 лит.А	Пермский край, Чернушинский р-н, разъезд Казарма 1295 км	2,422/0
20	Жилой дом, назначение: жилое, 1-этажный, общая площадь 137 кв.м, инв.№ 8493 лит.А	Пермский край, Чернушинский р-н, разъезд Осиновая Гора	6,703/0
21	Жилой дом, назначение: жилое, 1-этажный, общая площадь 43,8 кв.м, инв.№ 8488 лит.А	Пермский край, Чернушинский р-н, разъезд Казарма 1295 км	1,890/0
22	Квартира, назначение: жилое, общая площадь 36,5 кв.м, этаж 1	Пермский край, Чернушинский р-н, разъезд Стреж 1299 км, кв.2	2,828/0

Глава Чернушинского муниципального района



М.В.Шестаков


Приложение № 2
к Закону Пермского края
от _____ № _____

Утвержден
Решением Земского Собрания
От 14.12.2012г. № 68

Утвержден
Решением Совета Депутатов
Рябовского сельского поселения
от 05.10.2012 № 189

**Перечень объектов муниципальной собственности Чернушинского муниципального района,
передаваемых в собственность Рябовского сельского поселения**

№ п/п	Идентификационный код организации (ведомства) в ОКПО	Коды признаков			Полное наименование организации, имущества	Юридический адрес организации, местонахождения имущества	Укрупненная специализация	Балансовая/остаточная стоимость основных фондов (по состоянию на 01.10.2012), тыс. руб.	Среднесписочная численность персонала (по состоянию на 01.01.2006) чел.
		2	3	4					
1									
69					Нежилое здание, назначение: нежилое, 1-этажный, общая площадь 135,6 кв.м.	Пермский край, Чернушинский район, д.Зверев, ул. Школьная, д.60	8	9 267,164/0	10



Глава Чернушинского муниципального района

М.В.Шестаков

М.В.Шестаков


Приложение № 3
к Закону Пермского края
от _____ № _____

Утвержден
Решением Совета Депутатов
Трушниковского сельского поселения
от 14.09.2012 № 103

Утвержден
Решением Земского Собрания
От 14.12.012г. № 68

Перечень объектов муниципальной собственности Чернушинского муниципального района,
передаваемых в собственность Трушниковского сельского поселения

№ п/п	Идентификационный код организации в ОКПО	Коды признаков			Полное наименование организации, имущества	Юридический адрес организации, местонахождения имущества	У крупная специализация	Балансовая/остаточная стоимость основных фондов (по состоянию на 01.11.2009), тыс. руб.	Среднесписочная численность персонала (по состоянию на 01.01.2006) чел.
		Идентификационный код организации в ОКПО	Идентификационный код организации в ОКПО	Идентификационный код организации в ОКПО					
1		3	4	5	6	7	8	9	10
10					Жилой дом, назначение: жилое, 1-этажный, общая площадь 60,9 кв.м.	Пермский край, с. Трушники, ул. Центральная, д.66		117,297/0	



Глава Чернушинского муниципального района

М.В.Шестаков

М.В.Шестаков

РЕШЕНИЕ

СОВЕТА ДЕПУТАТОВ ТРУШНИКОВСКОГО СЕЛЬСКОГО ПОСЕЛЕНИЯ

14.09.2012

№ 103

Об утверждении перечня объектов муниципальной собственности, принимаемых в муниципальную собственность Трушниковского сельского поселения

В соответствии со ст. 14 Федерального Закона от 06 октября 2003 года № 131-ФЗ «Об общих принципах организации местного самоуправления в Российской Федерации», закона Пермского края от 16 мая 2011 года № 768-ПК «О порядке разграничения имущества, находящегося в собственности муниципальных образований Пермского края», для решения вопросов местного значения в части содержания и обеспечения жилищным фондом населения Трушниковского сельского поселения

СОВЕТ ДЕПУТАТОВ РЕШАЕТ:

1. Утвердить перечень объектов муниципальной собственности, принимаемых в муниципальную собственность Трушниковского сельского поселения согласно приложению.
2. Контроль за исполнением настоящего решения оставляю за собой.

Глава сельского поселения



Андреев

А.Г. Андреев

Приложение
к Решению Совета Депутатов
Трушниковского сельского поселения
от 14.09.2012г. № 103

**Перечень объектов муниципальной собственности Чернушинского муниципального района,
передаваемых в собственность Трушниковского сельского поселения**

№ п/п	Идентификационный код организации в ОКПО	Коды признаков			Полное наименование организации, имущества	Юридический адрес организации, местонахождения имущества	У крупная специализация	Балансовая/ остаточная стоимость основных фондов (по состоянию на 01.08.2012), тыс.руб	Среднесписочная численность персонала
		Министерства (ведомства) В ОКОГУ	Территории в ОКАТО	Отрасли народного хозяйства в ОКВЭД					
1	2	3	4	5	6	7	8	9	10
1.					Жилой дом	Пермский край, Чернушинский район, с. Трушники ул. Центральная 6б		117,297/ 117,297	

РОССИЙСКАЯ

ФЕДЕРАЦИЯ

ЕДИНЫЙ ГОСУДАРСТВЕННЫЙ РЕЕСТР ПРАВ НА НЕДВИЖИМОЕ ИМУЩЕСТВО И СДЕЛОК С НИМ

СВИДЕТЕЛЬСТВО

О ГОСУДАРСТВЕННОЙ РЕГИСТРАЦИИ ПРАВА

УПРАВЛЕНИЕ ФЕДЕРАЛЬНОЙ СЛУЖБЫ ГОСУДАРСТВЕННОЙ РЕГИСТРАЦИИ
КАДАСТРА И КАРТОГРАФИИ ПО ПЕРМСКОМУ КРАЮ

повторное; взамен свидетельства: серия 59 БА № 334088, дата выдачи 16.01.2007

Дата выдачи:

18 июля 2012 года

Документы-основания: Решение малого совета Пермского областного Совета народных депутатов РФ №471 от 30.10.1992г.

Субъект (субъекты) права: Муниципальное образование "Чернушинский муниципальный район"

Вид права: Собственность

Объект права: Жилой дом, назначение: жилое, 1-этажный, общая площадь: 60,9 кв. м, инв. № 3540, лит. А, адрес (местонахождение) объекта: Пермский край, Чернушинский район, с. Трушники, ул. Центральная, д. 66

Кадастровый (или условный) номер: 59-59-07/067/2006-072

Существующие ограничения (обременения) права: не зарегистрировано
о чем в Едином государственном реестре прав на недвижимое имущество и сделок с ним 16 января 2007 года сделана запись регистрации № 59-59-07/067/2006-072

Регистратор

Матяж Н. Н.



(подпись)

59-БГ № 448011



**АДМИНИСТРАЦИЯ
ТРУШНИКОВСКОГО
СЕЛЬСКОГО ПОСЕЛЕНИЯ**

с. Трушники, Чернушинский район
Пермской области, 617828

Телефон 2-23-38

22.03.11 № 62

на №


Главе Чернушинского
муниципального района
М.В. Шестакову

Ходатайство


Михаил Владимирович

Администрация Трушниковского сельского поселения просит Вас передать на баланс Трушниковского сельского поселения 1-этажное нежилое здание ФАПа, общей площадью 60,2 кв.м. с пристроем и крыльцом находящегося по адресу: Пермский край Чернушинский район с. Трушники ул. Центральная 66. Данный объект является муниципальной собственностью Чернушинского МР. Указанный объект в настоящее время не эксплуатируется. Администрацией сельского поселения планируется перевести данное нежилое здание в жилое.

Глава сельского поселения



А.Г. Андреев



Начальник управления имущественных отношений	
Документ	Входящее письмо
№	62 от 22.03.11 г.
Адресат	Администрация Трушниковского сельского поселения
Кому	Александрова Е.П.
Направляю для	
исполнения	
Даю задание	
оформить в установленном порядке	
Срок исполнения задания:	
10 дней до 03.04.11 г.	
Другое:	
24.03.2011 г.	 (С.И. Ельшина)