



АДМИНИСТРАЦИЯ
ЧЕРДЫНСКОГО МУНИЦИПАЛЬНОГО РАЙОНА
Ул. Соборная, д. 18а, г. Чердынь, Пермский край, 618601
Тел. (34240) 2 82 01, факс (34240) 2 87 66
E-mail: adm.cherdyn@mail.ru
ОКПО 04038100, ОГРН 1025902268182
ИНН/КПП 5956001625/591901001

Председателю Законодательного
Собрания Пермского края
В.А.Сухих

26.02.2013 № СЭД-01-31-20

На № _____ от _____

О рассмотрении проекта закона

Уважаемый Валерий Александрович!

Администрация Чердынского муниципального района просит рассмотреть проект закона Пермского края «О внесении изменений в Закон Пермского края «О разграничении имущества, находящегося в муниципальной собственности Чердынского муниципального района».


Приложение:

1. Пояснительная записка к проекту закона Пермского края на 1 л. в 1 экз.
2. Текст проекта закона Пермского края с приложениями 1-2 на 15 л. в 1 экз.
3. Финансово-экономическое обоснование на 1 л. в 1 экз.
4. Перечень законов Пермского края, требующих внесения изменений на 1 л. в 1 экз.
5. Проект постановления Законодательного Собрания о принятии законопроекта в первом чтении на 1 л. в 1 экз.
6. Решение Земского Собрания от 26.10.2012 № 459 на 20 л. в 1 экз.
7. Решение Совета депутатов Керчевского сельского поселения от 22.08.2012 № 217 на 6 л. в 1 экз.
8. Решение Совета депутатов Рябининского сельского поселения от 24.09.2012 № 227 на 4 л. в 1 экз.

С уважением,
глава муниципального района

Ю.И. Чагин

О.В. Кичигина
2 84 53



ЗАКОНОДАТЕЛЬНОЕ СОБРАНИЕ ПЕРМСКОГО КРАЯ

ПОСТАНОВЛЕНИЕ

О ПРОЕКТЕ ЗАКОНА ПЕРМСКОГО КРАЯ «О ВНЕСЕНИИ ИЗМЕНЕНИЙ В ЗАКОН ПЕРМСКОГО КРАЯ «О РАЗГРАНИЧЕНИИ ИМУЩЕСТВА, НАХОДЯЩЕГОСЯ В МУНИЦИПАЛЬНОЙ СОБСТВЕННОСТИ ЧЕРДЫНСКОГО МУНИЦИПАЛЬНОГО РАЙОНА» (ПЕРВОЕ ЧТЕНИЕ)

Законодательное Собрание Пермского края ПОСТАНОВЛЯЕТ:

1. Принять проект Закона Пермского края «О внесении изменений в Закон Пермского края «О разграничении имущества, находящегося в муниципальной собственности Чердынского муниципального района» в первом чтении.
2. Поручить комитету по _____ подготовку законопроекта ко второму чтению.
3. Установить срок подачи поправок до _____.
4. Контроль за исполнением постановления возложить на комитет по _____.
5. Настоящее постановление вступает в силу со дня его принятия.

Председатель Законодательного Собрания

В.А.Сухих

ЗАКОН ПЕРМСКОГО КРАЯ

О ВНЕСЕНИИ ИЗМЕНЕНИЙ В ЗАКОН ПЕРМСКОГО КРАЯ «О РАЗГРАНИЧЕНИИ ИМУЩЕСТВА, НАХОДЯЩЕГОСЯ В МУНИЦИПАЛЬНОЙ СОБСТВЕННОСТИ ЧЕРДЫНСКОГО МУНИЦИПАЛЬНОГО РАЙОНА»

Статья 1. Внести в Закон Пермского края от 18.12.2006 № 3424-808 "О разграничении имущества, находящегося в муниципальной собственности Чердынского муниципального района" (Собрание законодательства Пермского края, 28.02.2007, № 2, часть I; 19.12.2007, № 12; 31.12.2012 № 52) следующие изменения:

1. Приложение 6 дополнить строками № 1273 – 1342 согласно приложению 1 к настоящему Закону.
2. Приложение 9 дополнить строками № 422 – 453 согласно приложению 2 к настоящему Закону.

Статья 2. Установить, что право собственности поселений на имущество, передаваемое в соответствии с настоящим Законом, возникает с 1 января 2012 года.

Сельские поселения, в собственность которых передается имущество, несут бремя его содержания с даты возникновения права собственности.

Статья 3. Настоящий Закон вступает в силу через десять дней после дня его официального опубликования и распространяется на правоотношения, возникшие с 1 января 2012 года.

Губернатор Пермского края

В.Ф.Басаргин

Приложение № 1
к Закону Пермского края

от _____ № _____

**ПЕРЕЧЕНЬ ОБЪЕКТОВ МУНИЦИПАЛЬНОЙ СОБСТВЕННОСТИ
ЧЕРДЫНСКОГО МУНИЦИПАЛЬНОГО РАЙОНА, ПЕРЕДАВАЕМЫХ В СОБСТВЕННОСТЬ
КЕРЧЕВСКОГО СЕЛЬСКОГО ПОСЕЛЕНИЯ**

№ п/п	Идентификационный код организации в ОКПО	Коды признаков			Полное наименование организации, имущества	Юридический адрес организации, места нахождения имущества	У крупная специализация	Балансовая/остаточная стоимость основных фондов (по состоянию на 01.01.2012), тыс. руб.	Среднесписочная численность персонала (по состоянию на 01.01.2012), чел.
		министерства (ведомства) в ОКОГУ	территории в ОКАТО	отрасли народного хозяйства в ОКВЭД					
1	2	3	4	5	6	7	8	9	10
1273					Улично-дорожная сеть, протяженность 2,7 км	Чердынский район, п. Керчевский, ул. 50 лет Октября		0,000 / 0,000	
1274					Улично-дорожная сеть, протяженность 1,7 км	Чердынский район, п. Керчевский, ул. Коммунистическая		0,000 / 0,000	
1275					Улично-дорожная сеть, протяженность 0,75 км	Чердынский район, п. Керчевский, пер. Сплавщика		0,000 / 0,000	

1	2	3	4	5	6	7	8	9	10
1276					Улично-дорожная сеть, протяженность 0,55 км	Чердынский район, п. Керчевский, ул. Дружбы		0,000 / 0,000	
1277					Улично-дорожная сеть, протяженность 0,05 км	Чердынский район, п. Керчевский, пер. Садовый		0,000 / 0,000	
1278					Улично-дорожная сеть, протяженность 0,1 км	Чердынский район, п. Керчевский, пер. Северный		0,000 / 0,000	
1279					Улично-дорожная сеть, протяженность 0,15 км	Чердынский район, п. Керчевский, пер. Южный		0,000 / 0,000	
1280					Улично-дорожная сеть, протяженность 0,1 км	Чердынский район, п. Керчевский, пер. Октябрьский		0,000 / 0,000	
1281					Улично-дорожная сеть, протяженность 0,2 км	Чердынский район, п. Керчевский, ул. Октябрьская		0,000 / 0,000	
1282					Улично-дорожная сеть, протяженность 0,35 км	Чердынский район, п. Керчевский, ул. Рейдовская		0,000 / 0,000	
1283					Улично-дорожная сеть, протяженность 0,4 км	Чердынский район, п. Керчевский, ул. Чапаева		0,000 / 0,000	
1284					Улично-дорожная сеть, протяженность 1,0 км	Чердынский район, п. Керчевский, ул. Мичурина		0,000 / 0,000	

1	2	3	4	5	6	7	8	9	10
1285					Улично-дорожная сеть, протяженность 0,45 км	Чердынский район, п. Керчевский, ул. Баранова		0,000 / 0,000	
1286					Улично-дорожная сеть, протяженность 0,45 км	Чердынский район, п. Керчевский, ул. Матросова		0,000 / 0,000	
1287					Улично-дорожная сеть, протяженность 0,8 км	Чердынский район, п. Керчевский, ул. Советская		0,000 / 0,000	
1288					Улично-дорожная сеть, протяженность 0,85 км	Чердынский район, п. Керчевский, ул. Гагарина		0,000 / 0,000	
1289					Улично-дорожная сеть, протяженность 0,1 км	Чердынский район, п. Керчевский, ул. Пролетарская		0,000 / 0,000	
1290					Улично-дорожная сеть, протяженность 0,1 км	Чердынский район, п. Керчевский, ул. Лесная		0,000 / 0,000	
1291					Улично-дорожная сеть, протяженность 1,4 км	Чердынский район, п. Керчевский, ул. Кирова		0,000 / 0,000	
1292					Улично-дорожная сеть, протяженность 1,0 км	Чердынский район, п. Керчевский, ул. Некрасова		0,000 / 0,000	
1293					Улично-дорожная сеть, протяженность 1,0 км	Чердынский район, п. Керчевский, ул. Калинина		0,000 / 0,000	

1	2	3	4	5	6	7	8	9	10
1294					Улично-дорожная сеть, протяженность 0,9 км	Чердынский район, п. Керчевский, ул. Гастелло		0,000 / 0,000	
1295					Улично-дорожная сеть, протяженность 0,8 км	Чердынский район, п. Керчевский, ул. Комсомольская		0,000 / 0,000	
1296					Улично-дорожная сеть, протяженность 0,85 км	Чердынский район, п. Керчевский, ул. Пушкина		0,000 / 0,000	
1297					Улично-дорожная сеть, протяженность 0,8 км	Чердынский район, п. Керчевский, ул. Строительная		0,000 / 0,000	
1298					Улично-дорожная сеть, протяженность 0,7 км	Чердынский район, п. Керчевский, ул. Заречная		0,000 / 0,000	
1299					Улично-дорожная сеть, протяженность 0,25 км	Чердынский район, п. Керчевский, ул. Беляева		0,000 / 0,000	
1300					Улично-дорожная сеть, протяженность 0,3 км	Чердынский район, п. Керчевский, ул. Юбилейная		0,000 / 0,000	
1301					Улично-дорожная сеть, протяженность 0,3 км	Чердынский район, п. Керчевский, ул. 10-ой Пятилетки		0,000 / 0,000	
1302					Улично-дорожная сеть, протяженность 0,1 км	Чердынский район, п. Керчевский, ул. 60 лет ВЛКСМ		0,000 / 0,000	

1	2	3	4	5	6	7	8	9	10
1303					Улично-дорожная сеть, протяженность 0,1 км	Чердынский район, п. Керчевский, ул. Совхозная		0,000 / 0,000	
1304					Улично-дорожная сеть, протяженность 0,09 км	Чердынский район, п. Керчевский, пер. Школьный		0,000 / 0,000	
1305					Улично-дорожная сеть, протяженность 1,26 км	Чердынский район, с. Н. Шакшер, ул. Верхняя		0,000 / 0,000	
1306					Улично-дорожная сеть, протяженность 1,28 км	Чердынский район, с. Н. Шакшер ул. Нижняя		0,000 / 0,000	
1307					Улично-дорожная сеть, протяженность 0,78 км	Чердынский район, д. Баяндина ул. Центральная		0,000 / 0,000	
1308					Улично-дорожная сеть, протяженность 0,96 км	Чердынский район, д. В. Керчево, ул. Прудная		0,000 / 0,000	
1309					Улично-дорожная сеть, протяженность 0,5 км	Чердынский район, д. В. Керчево, ул. Камская		0,000 / 0,000	
1310					Улично-дорожная сеть, протяженность 0,27 км	Чердынский район, д. Н. Керчево, ул. Совхозная		0,000 / 0,000	
1311					Улично-дорожная сеть, протяженность 0,12 км	Чердынский район, д. Н. Керчево, пер. Совхозный		0,000 / 0,000	

1	2	3	4	5	6	7	8	9	10
1312					Улично-дорожная сеть, протяженность 0,96 км	Чердынский район, д. Н. Керчево, ул. Камская		0,000 / 0,000	
1313					Улично-дорожная сеть, протяженность 0,94 км	Чердынский район, д. Н. Керчево, ул.Береговая		0,000 / 0,000	
1314					Улично-дорожная сеть, протяженность 0,95 км	Чердынский район, д. Н. Керчево, ул.Запрудная		0,000 / 0,000	
1315					Улично-дорожная сеть, протяженность 0,72 км	Чердынский район, д. В. Шакшер, ул. Береговая		0,000 / 0,000	
1316					Улично-дорожная сеть, протяженность 0,87 км	Чердынский район, д. В. Шакшер, ул. Камская		0,000 / 0,000	
1317					Улично-дорожная сеть, протяженность 0,43 км	Чердынский район, д. Митрофанова, ул. Верхняя		0,000 / 0,000	
1318					Улично-дорожная сеть, протяженность 0,6 км	Чердынский район, д. Митрофанова, ул. Средняя		0,000 / 0,000	
1319					Улично-дорожная сеть, протяженность 0,53 км	Чердынский район, д. Кирьянова, ул. Центральная		0,000 / 0,000	
1320					Улично-дорожная сеть, протяженность 0,26 км	Чердынский район, д. Кирьянова, ул. Нижняя		0,000 / 0,000	

1	2	3	4	5	6	7	8	9	10
1321					Улично-дорожная сеть, протяженность 0,3 км	Чердынский район, д. Кирьянова, ул. Заречная		0,000 / 0,000	
1322					Улично-дорожная сеть, протяженность 0,68 км	Чердынский район, д. Петухова, ул. Центральная		0,000 / 0,000	
1323					Улично-дорожная сеть, протяженность 0,9 км	Чердынский район, д. Зелвы, ул. Центральная		0,000 / 0,000	
1324					Улично-дорожная сеть, протяженность 0,95 км	Чердынский район, д. Исакова, ул. Исаковская		0,000 / 0,000	
1325					Улично-дорожная сеть, протяженность 0,57 км	Чердынский район, д. Могильникова, ул. Нижняя		0,000 / 0,000	
1326					Улично-дорожная сеть, протяженность 0,59 км	Чердынский район, д. Могильникова, ул. Верхняя		0,000 / 0,000	
1327					Улично-дорожная сеть, протяженность 0,85 км	Чердынский район, д. Б- Тагяшер, ул. Верхняя - 1		0,000 / 0,000	
1328					Улично-дорожная сеть, протяженность 0,67 км	Чердынский район, д. Б- Тагяшер, ул. Верхняя - 2		0,000 / 0,000	
1329					Улично-дорожная сеть, протяженность 0,75 км	Чердынский район, д. Б- Тагяшер, ул. Нижняя		0,000 / 0,000	

1	2	3	4	5	6	7	8	9	10
1330					Улично-дорожная сеть, протяженность 0,65 км	Чердынский район, п. Гремячево, ул. Дружбы		0,000 / 0,000	
1331					Улично-дорожная сеть, протяженность 0,70 км	Чердынский район, п. Гремячево, ул. Строительная		0,000 / 0,000	
1332					Улично-дорожная сеть, протяженность 0,70 км	Чердынский район, п. Гремячево, ул. 50 лет Октября		0,000 / 0,000	
1333					Улично-дорожная сеть, протяженность 0,95 км	Чердынский район, п. Гремячево, ул. Коммунистическая		0,000 / 0,000	
1334					Улично-дорожная сеть, протяженность 0,13 км	Чердынский район, п. Гремячево, ул. Кирова		0,000 / 0,000	
1335					Улично-дорожная сеть, протяженность 0,75 км	Чердынский район, п. Гремячево, ул. Космонавтов		0,000 / 0,000	
1336					Улично-дорожная сеть, протяженность 0,85 км	Чердынский район, п. Гремячево, ул. Гремячевская		0,000 / 0,000	
1337					Улично-дорожная сеть, протяженность 0,43 км	Чердынский район, п. Гремячево, ул. Камская		0,000 / 0,000	
1338					Улично-дорожная сеть, протяженность 0,42 км	Чердынский район, п. Гремячево, пер. Лесной		0,000 / 0,000	

1	2	3	4	5	6	7	8	9	10
1339					Учебный корпус училища, нежилое, 2-этажный, пристрой, крыльцо, лит. А.А1 а, общ. площадь 1033,9	Чердынский район. п. Керчевский, ул.Пушкина, 11		967,545 / 0,000	
1340					Квартира № 3 в многоквартирном доме, общ. S - 33 кв. м	п Керчевский, ул. 60 лет ВЛКСМ, 3		77,827 / 38,913	
1341					Квартира № 4 в многоквартирном доме, общ. S — 33 кв. м	п Керчевский, ул. 60 лет ВЛКСМ, 3		77,827 / 38,913	
1342					Квартира № 1 в многоквартирном доме, общ. S - 33 кв. м	п Керчевский, ул. 60 лет ВЛКСМ, 5		77,827 / 38,913	

Приложение № 2
к Закону Пермского края

от _____ № _____

**ПЕРЕЧЕНЬ ОБЪЕКТОВ МУНИЦИПАЛЬНОЙ СОБСТВЕННОСТИ
ЧЕРДЫНСКОГО МУНИЦИПАЛЬНОГО РАЙОНА, ПЕРЕДАВАЕМЫХ В СОБСТВЕННОСТЬ
РЯБИНИНСКОГО СЕЛЬСКОГО ПОСЕЛЕНИЯ**

№ п/п	Идентификационный код организации в ОКПО	Коды признаков			Полное наименование организации. имущества	Юридический адрес организации. местонахождение имущества	Укрупненная специализация	Балансовая/остаточная стоимость основных фондов (по состоянию на 01.01.2012). тыс. руб.	Среднесписочная численность персонала (по состоянию на 01.01.2012). чел.
		министерства (ведомства) в ОКОГУ	территории в ОКАТО	отрасли народного хозяйства в ОКВЭД					
1	2	3	4	5	6	7	8	9	10
422					Улично-дорожная сеть протяженностью 0,91 км	Чердынский район, п. Рябино ул.Тракторная		0,000 / 0,000	
423					Улично-дорожная сеть протяженностью 1,6 км	Чердынский район, п. Рябино, ул.Набережная		0,000 / 0,000	
424					Улично-дорожная сеть протяженностью 0,59 км	Чердынский район, п. Рябино, ул.Пожарный проезд		0,000 / 0,000	

1	2	3	4	5	6	7	8	9	10
425					Улично-дорожная сеть протяженностью 1,9 км	Чердынский район, п. Рябино, ул. Октябрьская		0,000 / 0,000	
426					Улично-дорожная сеть протяженностью 1,75 км	Чердынский район, п. Рябино, ул. Первомайская		0,000 / 0,000	
427					Улично-дорожная сеть протяженностью 0,57 км	Чердынский район, п. Рябино, ул. Нагорная		0,000 / 0,000	
428					Улично-дорожная сеть протяженностью 2,1 км	Чердынский район, п. Рябино, ул. Ленина		0,000 / 0,000	
429					Улично-дорожная сеть протяженностью 1,72 км	Чердынский район, п. Рябино, ул. Лесная		0,000 / 0,000	
430					Улично-дорожная сеть протяженностью 0,92 км	Чердынский район, п. Рябино, ул. Молодежная		0,000 / 0,000	
431					Улично-дорожная сеть протяженностью 1,5 км	Чердынский район, п. Рябино, ул. Уральская		0,000 / 0,000	
432					Улично-дорожная сеть протяженностью 0,83 км	Чердынский район, п. Рябино, ул. Пасечная		0,000 / 0,000	
433					Улично-дорожная сеть протяженностью 0,76 км	Чердынский район, п. Рябино, ул. Южная		0,000 / 0,000	

1	2	3	4	5	6	7	8	9	10
434					Улично-дорожная сеть протяженностью 0,48 км	Чердынский район, п. Рябино, ул. Вишерская		0,000 / 0,000	
435					Улично-дорожная сеть протяженностью 0,8 км	Чердынский район, п. Рябино, ул. Славщиков		0,000 / 0,000	
436					Улично-дорожная сеть протяженностью 0,64 км	Чердынский район, п. Рябино, ул. Коммунистическая		0,000 / 0,000	
437					Улично-дорожная сеть протяженностью 0,45 км	Чердынский район, п. Рябино, ул. Зеленая		0,000 / 0,000	
438					Улично-дорожная сеть протяженностью 0,45 км	Чердынский район, п. Рябино, ул. Строителей		0,000 / 0,000	
439					Улично-дорожная сеть протяженностью 1,1 км	Чердынский район, п. Рябино, ул. Советская		0,000 / 0,000	
440					Улично-дорожная сеть протяженностью 1,1 км	Чердынский район, п. Рябино, ул. Логовая		0,000 / 0,000	
441					Улично-дорожная сеть протяженностью 0,76 км	Чердынский район, п. Рябино, ул. Южная		0,000 / 0,000	

1	2	3	4	5	6	7	8	9	10
442					Улично-дорожная сеть протяженностью 5,94 км	Чердынский район, с. Серегово		0,000 / 0,000	
443					Улично-дорожная сеть протяженностью 2,15 км	Чердынский район, д. Корнино		0,000 / 0,000	
444					Улично-дорожная сеть протяженностью 3,1 км	Чердынский район, д. Урол		0,000 / 0,000	
445					Улично-дорожная сеть протяженностью 0,2 км	Чердынский район, д. Кушпелево		0,000 / 0,000	
446					Улично-дорожная сеть протяженностью 5,49 км	Чердынский район, с. Редикор		0,000 / 0,000	
447					Улично-дорожная сеть протяженностью 3,44 км	Чердынский район, д. Большая Аниковская		0,000 / 0,000	
448					Улично-дорожная сеть протяженностью 1,35 км	Чердынский район, д. Байдары		0,000 / 0,000	
449					Улично-дорожная сеть протяженностью 0,45 км	Чердынский район, д. Горбуново		0,000 / 0,000	
450					Улично-дорожная сеть протяженностью 8,26 км	Чердынский район, с. Пянтег		0,000 / 0,000	

1	2	3	4	5	6	7	8	9	10
451					Улично-дорожная сеть протяженностью 0,76 км	Чердынский район, с. Лимеж		0,000 / 0,000	
452					Улично-дорожная сеть протяженностью 1,16 км	Чердынский район, д. Амбор		0,000 / 0,000	
453					Улично-дорожная сеть протяженностью 0,32 км	Чердынский район, д. Данькова		0,000 / 0,000	

Пояснительная записка

к проекту закона Пермского края «О внесении изменений в закон Пермского края «О разграничении имущества, находящегося в муниципальной собственности Чердынского муниципального района»

В Чердынском муниципальном районе сложилась крайне неблагоприятная ситуация в отношении имущества, не включенного в закон Пермского края «О разграничении имущества, находящегося в муниципальной собственности Чердынского муниципального района» от 18.12.2006 г. № 3424-808 и предусматривающего решение вопросов, отнесенных Федеральным законом от 06.10.2003г. № 131-ФЗ «Об общих принципах организации местного самоуправления в Российской Федерации» к полномочиям поселений, в частности, автомобильные дороги местного значения в границах населенных пунктов поселения.

Частью 11.1 статьи 154 Федерального закона 122-ФЗ от 22.08.2004г. «О внесении изменений в законодательные акты Российской Федерации и признании утратившими силу некоторых законодательных актов Российской Федерации в связи с принятием Федеральных законов «О внесении изменений и дополнений в Федеральный закон «Об общих принципах организации законодательных (представительных) и исполнительных органов государственной власти субъектов Российской Федерации» и «Об общих принципах организации местного самоуправления в Российской Федерации» установлено, что разграничение имущества, находящегося в муниципальной собственности, между муниципальными районами, поселениями, городскими округами осуществляется правовыми актами субъектов Российской Федерации, принимаемыми по согласованным предложениям органов местного самоуправления соответствующих муниципальных образований.

**Финансово-экономическое обоснование
к проекту закона Пермского края «О внесении изменений в закон Пермского
края «О разграничении имущества, находящегося в муниципальной
собственности Чердынского муниципального района»**

При принятии данного проекта Закона Пермского края «О внесении изменений в Закон Пермского края «О разграничении имущества, находящегося в муниципальной собственности Чердынского муниципального района» финансово-экономических затрат не требуется. Дополнительного использования средств краевого бюджета законопроектом не предусмотрено.

Перечень законов

Пермского края (Пермской области), требующих внесения изменений, дополнений или отмены в случае принятия проекта закона Пермского края «О внесении изменений в закон Пермского края «О разграничении имущества, находящегося в муниципальной собственности Чердынского муниципального района»

Принятие данного проекта закона Пермского края «О внесении изменений в закон Пермского края «О разграничении имущества, находящегося в муниципальной собственности Чердынского муниципального района» не требует внесения изменений, дополнений или отмены иных законов Пермского края (Пермской области).



РЕШЕНИЕ
ЗЕМСКОГО СОБРАНИЯ
ЧЕРДЫНСКОГО МУНИЦИПАЛЬНОГО РАЙОНА
ПЕРМСКОГО КРАЯ

26.10.2012

№ 459

Об утверждении перечней имущества, подлежащего передаче из муниципальной собственности Чердынского муниципального района в муниципальную собственность поселений

В соответствии с Законом Пермского края от 16 мая 2011 года № 768-ПК «О порядке разграничения имущества, находящегося в собственности муниципальных образований Пермского края», Уставом муниципального образования «Чердынский муниципальный район Пермского края», Земское Собрание
РЕШАЕТ:

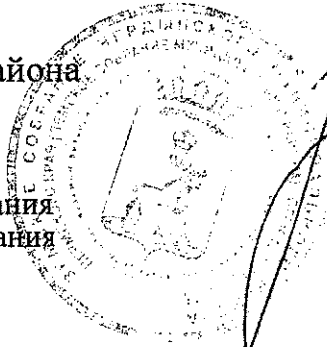
1. Утвердить перечни имущества, подлежащего передаче из муниципальной собственности Чердынского муниципального района в муниципальную собственность Керчевского, Рябининского сельских поселений согласно приложениям 1 – 2 к настоящему решению.

2. Контроль за выполнением решения возложить на комиссию по бюджету, экономическим вопросам и налогам.

Глава муниципального района

Ю.И. Чагин

Решение принято 25.10.2012
на заседании Земского Собрания
Председатель Земского Собрания
Н.Е.Селянин



Утверждено
 решением Земского Собрания
 от 26.10.2012 № 459

**ПЕРЕЧЕНЬ ОБЪЕКТОВ МУНИЦИПАЛЬНОЙ СОБСТВЕННОСТИ
 ЧЕРДЫНСКОГО МУНИЦИПАЛЬНОГО РАЙОНА, ПЕРЕДАВАЕМЫХ В СОБСТВЕННОСТЬ
 КЕРЧЕВСКОГО СЕЛЬСКОГО ПОСЕЛЕНИЯ**

№ п/п	Идентификационный код организации в ОКПО	Коды признаков			Полное наименование организации, имущества	Юридический адрес организации, местонахождение имущества	Укрупненная специализация	Балансовая/ остаточная стоимость основных фондов (по состоянию на 01.01.2012), тыс. руб.	Среднесписочная численность персонала (по состоянию на 01.01.2012), чел.
		министерства (ведомства) в ОКОГУ	территории в ОКАТО	отрасли народного хозяйства в ОКВЭД					
1	2	3	4	5	6	7	8	9	10
1					Улично-дорожная сеть, протяженность 2,7 км	Чердынский район, п. Керчевский, ул. 50 лет Октября		0,000 / 0,000	
2					Улично-дорожная сеть, протяженность 1,7 км	Чердынский район, п. Керчевский, ул. Коммунистическая		0,000 / 0,000	

3				Улично- дорожная сеть, протяженность 0,75 км	Чердынский район, п. Керчевский, пер. Славшица		0,000 / 0,000
4				Улично- дорожная сеть, протяженность 0,55 км	Чердынский район, п. Керчевский, ул. Дружбы		0,000 / 0,000
5				Улично- дорожная сеть, протяженность 0,05 км	Чердынский район, п. Керчевский, пер. Садовый		0,000 / 0,000
6				Улично- дорожная сеть, протяженность 0,1 км	Чердынский район, п. Керчевский, пер. Северный		0,000 / 0,000
7				Улично- дорожная сеть, протяженность 0,15 км	Чердынский район, п. Керчевский, пер. Южный		0,000 / 0,000
8				Улично- дорожная сеть, протяженность 0,1 км	Чердынский район, п. Керчевский, пер. Октябрьский		0,000 / 0,000

9	Улично- дорожная сеть, протяженность 0,2 км	Чердынский район, п. Керчевский, ул. Октябрьская	0,000 / 0,000	
10	Улично- дорожная сеть, протяженность 0,35 км	Чердынский район, п. Керчевский, ул. Рейдовская	0,000 / 0,000	
11	Улично- дорожная сеть, протяженность 0,4 км	Чердынский район, п. Керчевский, ул. Чапаева	0,000 / 0,000	
12	Улично- дорожная сеть, протяженность 1,0 км	Чердынский район, п. Керчевский, ул. Мичурина	0,000 / 0,000	
13	Улично- дорожная сеть, протяженность 0,45 км	Чердынский район, п. Керчевский, ул. Баранова	0,000 / 0,000	
14	Улично- дорожная сеть, протяженность 0,45 км	Чердынский район, п. Керчевский, ул. Матросова	0,000 / 0,000	

15				Улично- дорожная сеть, протяженность 0,8 км	Чердынский район, п. Керчевский, ул. Советская		0,000 / 0,000
16				Улично- дорожная сеть, протяженность 0,85 км	Чердынский район, п. Керчевский, ул. Гагарина		0,000 / 0,000
17				Улично- дорожная сеть, протяженность 0,1 км	Чердынский район, п. Керчевский, ул. Пролетарская		0,000 / 0,000
18				Улично- дорожная сеть, протяженность 0,1 км	Чердынский район, п. Керчевский, ул. Лесная		0,000 / 0,000
19				Улично- дорожная сеть, протяженность 1,4 км	Чердынский район, п. Керчевский, ул. Кирова		0,000 / 0,000
20				Улично- дорожная сеть, протяженность 1,0 км	Чердынский район, п. Керчевский, ул. Некрасова		0,000 / 0,000

21				Улично- дорожная сеть, протяженность 1,0 км	Чердынский район, п. Керчевский, ул Калинина		0,000 / 0,000
22				Улично- дорожная сеть, протяженность 0,9 км	Чердынский район, п. Керчевский, ул. Гастелло		0,000 / 0,000
23				Улично- дорожная сеть, протяженность 0,8 км	Чердынский район, п. Керчевский, ул. Комсомольская		0,000 / 0,000
24				Улично- дорожная сеть, протяженность 0,85 км	Чердынский район, п. Керчевский, ул. Пушкина		0,000 / 0,000
25				Улично- дорожная сеть, протяженность 0,8 км	Чердынский район, п. Керчевский, ул. Строительная		0,000 / 0,000

26				Улично- дорожная сеть, протяженность 0,7 км	Чердынский район, п. Керчевский, ул. Заречная		0,000 / 0,000
27				Улично- дорожная сеть, протяженность 0,25 км	Чердынский район, п. Керчевский, ул. Беляева		0,000 / 0,000
28				Улично- дорожная сеть, протяженность 0,3 км	Чердынский район, п. Керчевский, ул. Юбилейная		0,000 / 0,000
29				Улично- дорожная сеть, протяженность 0,3 км	Чердынский район, п. Керчевский, ул. 10-ой Пятилетки		0,000 / 0,000
30				Улично- дорожная сеть, протяженность 0,1 км	Чердынский район, п. Керчевский, ул. 60 лет ВЛКСМ		0,000 / 0,000
31				Улично- дорожная сеть, протяженность 0,1 км	Чердынский район, п. Керчевский, ул. Совхозная		0,000 / 0,000

32				Улично- дорожная сеть, протяженность 0,09 км	Чердынский район, п. Керчевский, пер. Школьный		0,000 / 0,000
33				Улично- дорожная сеть, протяженность 1,26 км	Чердынский район, с. Н. Шакшер, ул. Верхняя		0,000 / 0,000
34				Улично- дорожная сеть, протяженность 1,28 км	Чердынский район, с. Н. Шакшер ул. Нижняя		0,000 / 0,000
35				Улично- дорожная сеть, протяженность 0,78 км	Чердынский район, д. Баяндина ул. Центральная		0,000 / 0,000
36				Улично- дорожная сеть, протяженность 0,96 км	Чердынский район, д. В. Керчево, ул. Прудная		0,000 / 0,000
37				Улично- дорожная сеть, протяженность 0,5 км	Чердынский район, д. В. Керчево, ул. Камская		0,000 / 0,000

38				Улично- дорожная сеть, протяженность 0,27 км	Чердынский район, д. Н. Керчево, ул. Совхозная		0,000 / 0,000
39				Улично- дорожная сеть, протяженность 0,12 км	Чердынский район, д. Н. Керчево, пер. Совхозный		0,000 / 0,000
40				Улично- дорожная сеть, протяженность 0,96 км	Чердынский район, д. Н. Керчево, ул. Камская		0,000 / 0,000
41				Улично- дорожная сеть, протяженность 0,94 км	Чердынский район, д. Н. Керчево, ул.Береговая		0,000 / 0,000
42				Улично- дорожная сеть, протяженность 0,95 км	Чердынский район, д. Н. Керчево, ул.Запрудная		0,000 / 0,000
43				Улично- дорожная сеть, протяженность 0,72 км	Чердынский район, д. В. Шакшер, ул. Береговая		0,000 / 0,000

44				Улично- дорожная сеть, протяженность 0,87 км	Чердынский район, д. В. Шакшер, ул. Камская		0,000 / 0,000
45				Улично- дорожная сеть, протяженность 0,43 км	Чердынский район, д. Митрофанова, ул. Верхняя		0,000 / 0,000
46				Улично- дорожная сеть, протяженность 0,6 км	Чердынский район, д. Митрофанова, ул. Средняя		0,000 / 0,000
47				Улично- дорожная сеть, протяженность 0,53 км	Чердынский район, д. Кириянова, ул. Центральная		0,000 / 0,000
48				Улично- дорожная сеть, протяженность 0,26 км	Чердынский район, д. Кириянова, ул. Нижняя		0,000 / 0,000
49				Улично- дорожная сеть, протяженность 0,3 км	Чердынский район, д. Кириянова, ул. Заречная		0,000 / 0,000

50				Улично- дорожная сеть, протяженность 0,68 км	Чердынский район, д. Петухова, ул. Центральная		0,000 / 0,000
51				Улично- дорожная сеть, протяженность 0,9 км	Чердынский район, д. Зелвы, ул. Центральная		0,000 / 0,000
52				Улично- дорожная сеть, протяженность 0,95 км	Чердынский район, д. Исакова, ул. Исаковская		0,000 / 0,000
53				Улично- дорожная сеть, протяженность 0,57 км	Чердынский район, д. Могильникова, ул. Нижняя		0,000 / 0,000
54				Улично- дорожная сеть, протяженность 0,59 км	Чердынский район, д. Могильникова, ул. Верхняя		0,000 / 0,000
55				Улично- дорожная сеть, протяженность 0,85 км	Чердынский район, д. Б- Тагяшер, ул. Верхняя -1		0,000 / 0,000

56				Улично- дорожная сеть, протяженность 0,67 км	Чердынский район, д. Б- Тагьяшер, ул. Верхняя -2		0,000 / 0,000
57				Улично- дорожная сеть, протяженность 0,75 км	Чердынский район, д. Б- Тагьяшер, ул. Нижняя		0,000 / 0,000
58				Улично- дорожная сеть, протяженность 0,65 км	Чердынский район, п. Гремячево, ул. Дружбы		0,000 / 0,000
59				Улично- дорожная сеть, протяженность 0,70 км	Чердынский район, п. Гремячево, ул. Строительная		0,000 / 0,000
60				Улично- дорожная сеть, протяженность 0,70 км	Чердынский район, п. Гремячево, ул. 50 лет Октября		0,000 / 0,000
61				Улично- дорожная сеть, протяженность 0,95 км	Чердынский район, п. Гремячево, ул. Коммунистическая		0,000 / 0,000

62				Улично- дорожная сеть, протяженность 0,13 км	Чердынский район, п. Гремячево, ул. Кирова		0,000 / 0,000
63				Улично- дорожная сеть, протяженность 0,75 км	Чердынский район, п. Гремячево, ул. Космонавтов		0,000 / 0,000
64				Улично- дорожная сеть, протяженность 0,85 км	Чердынский район, п. Гремячево, ул. Гремячевская		0,000 / 0,000
65				Улично- дорожная сеть, протяженность 0,43 км	Чердынский район, п. Гремячево, ул. Камская		0,000 / 0,000
66				Улично- дорожная сеть, протяженность 0,42 км	Чердынский район, п. Гремячево, пер. Лесной		0,000 / 0,000

67	Учебный корпус училища, нежилое, 2- этажный, пристрой, крыльцо, лит. А, А.1, а, общ. площадь 1033,9	Чердынский район, п. Керчевский, ул.Пушкина, 11	967,545 / 0,000	
68	Квартира № 3 в многоквартирном доме, общ. S - 33 кв. м	п Керчевский, ул. 60 лет ВЛКСМ, 3	77,827/ 38,913	
69	Квартира № 4 в многоквартирном доме, общ. S — 33 кв. м	п Керчевский, ул. 60 лет ВЛКСМ, 3	77,827/ 38,913	
70	Квартира № 1 в многоквартирном доме, общ. S - 33 кв. м	п Керчевский, ул. 60 лет ВЛКСМ, 5	77,827/ 38,913	

Утверждено
 решением Земского Собрания
 от 26.10.2012 № 459

**ПЕРЕЧЕНЬ ОБЪЕКТОВ МУНИЦИПАЛЬНОЙ СОБСТВЕННОСТИ
 ЧЕРДЫНСКОГО МУНИЦИПАЛЬНОГО РАЙОНА, ПЕРЕДАВАЕМЫХ В СОБСТВЕННОСТЬ
 РЯБИНИНСКОГО СЕЛЬСКОГО ПОСЕЛЕНИЯ**

№ п/п	Идентификационный код организации в ОКПО	Коды признаков			Полное наименование организации, имущества	Юридический адрес организации, местонахождение имущества	Укрупненная специализация	Балансовая/остаточная стоимость основных фондов (по состоянию на 01.01.2012), тыс. руб.	Среднесписочная численность персонала (по состоянию на 01.01.2012), чел.
		министерства (ведомства) в ОКОГУ	территории в ОКАТО	отрасли народного хозяйства в ОКВЭД					
1	2	3	4	5	6	7	8	9	10
1					Дорожно-уличная сеть протяженностью 0,91 км	Чердынский район, п. Рябинино ул. Тракторная		0,000 / 0,000	
2					Дорожно-уличная сеть протяженностью 1,6 км	Чердынский район, п. Рябинино, ул. Набережная		0,000 / 0,000	

3	Дорожно-уличная сеть протяженностью 0,59 км	Чердынский район, п. Рябино, ул.Пожарный проезд	0,000 / 0,000	
4	Дорожно-уличная сеть протяженностью 1,9 км	Чердынский район, п. Рябино, ул.Октябрьская	0,000 / 0,000	
5	Дорожно-уличная сеть протяженностью 1,75 км	Чердынский район, п. Рябино, ул.Первомайская	0,000 / 0,000	
6	Дорожно-уличная сеть протяженностью 0,57 км	Чердынский район, п. Рябино, ул.Нагорная	0,000 / 0,000	
7	Дорожно-уличная сеть протяженностью 2,1 км	Чердынский район, п. Рябино, ул.Ленина	0,000 / 0,000	
8	Дорожно-уличная сеть протяженностью 1,72 км	Чердынский район, п.Рябино, ул.Лесная	0,000 / 0,000	

9				Дорожно-уличная сеть протяженностью 0,92 км	Чердынский район, п. Рябино, ул. Молодежная		0,000 / 0,000
10				Дорожно-уличная сеть протяженностью 1,5 км	Чердынский район, п. Рябино, ул. Уральская		0,000 / 0,000
11				Дорожно-уличная сеть протяженностью 0,83 км	Чердынский район, п. Рябино, ул. Пасечная		0,000 / 0,000
12				Дорожно-уличная сеть протяженностью 0,76 км	Чердынский район, п. Рябино, ул. Южная		0,000 / 0,000
13				Дорожно-уличная сеть протяженностью 0,48 км	Чердынский район, п. Рябино, ул. Вишерская		0,000 / 0,000
14				Дорожно-уличная сеть протяженностью 0,8 км	Чердынский район, п. Рябино, ул. Сплавщиков		0,000 / 0,000

15				Дорожно-уличная сеть протяженностью 0,64 км	Чердынский район, п. Рябино, ул. Коммунистическая		0,000 / 0,000
16				Дорожно-уличная сеть протяженностью 0,45 км	Чердынский район, п. Рябино, ул. Зеленая		0,000 / 0,000
17				Дорожно-уличная сеть протяженностью 0,45 км	Чердынский район, п. Рябино, ул. Строителей		0,000 / 0,000
18				Дорожно-уличная сеть протяженностью 1,1 км	Чердынский район, п. Рябино, ул. Советская		0,000 / 0,000
19				Дорожно-уличная сеть протяженностью 1,1 км	Чердынский район, п. Рябино, ул. Логовая		0,000 / 0,000
20				Дорожно-уличная сеть протяженностью 0,76 км	Чердынский район, п. Рябино, ул. Южная		0,000 / 0,000

21				Дорожно-уличная сеть протяженностью 5,94 км	Чердынский район, с. Серегово	0,000 / 0,000	
22				Дорожно-уличная сеть протяженностью 2,15 км	Чердынский район, д. Корнино	0,000 / 0,000	
23				Дорожно-уличная сеть протяженностью 3,1 км	Чердынский район, д. Урол	0,000 / 0,000	
24				Дорожно-уличная сеть протяженностью 0,2 км	Чердынский район, д. Кушпелево	0,000 / 0,000	
25				Дорожно-уличная сеть протяженностью 5,49 км	Чердынский район, с. Редикор	0,000 / 0,000	
26				Дорожно-уличная сеть протяженностью 3,44 км	Чердынский район, д. Большая Аниковская	0,000 / 0,000	

27				Дорожно-уличная сеть протяженностью 1,35 км	Чердынский район, д. Байдары		0,000 / 0,000	
28				Дорожно-уличная сеть протяженностью 0,45 км	Чердынский район, д. Горбуново		0,000 / 0,000	
29				Дорожно-уличная сеть протяженностью 8,26 км	Чердынский район, с. Пянтег		0,000 / 0,000	
30				Дорожно-уличная сеть протяженностью 0,76 км	Чердынский район, с. Лимеж		0,000 / 0,000	
31				Дорожно-уличная сеть протяженностью 1,16 км	Чердынский район, д. Амбор		0,000 / 0,000	
32				Дорожно-уличная сеть протяженностью 0,32 км	Чердынский район, д. Данькова		0,000 / 0,000	



**СОВЕТ ДЕПУТАТОВ
КЕРЧЕВСКОГО СЕЛЬСКОГО ПОСЕЛЕНИЯ
ЧЕРДЫНСКОГО МУНИЦИПАЛЬНОГО РАЙОНА
ПЕРМСКОГО КРАЯ
РЕШЕНИЕ**

22.08.2012

№217

Об утверждении перечня имущества подлежащего передаче из муниципальной собственности Чердынского муниципального района в собственность Керчевского сельского поселения

В соответствии с Законом Пермского края от 16.05.2011 №768-ПК «О порядке разграничения имущества, находящегося в собственности муниципальных образований Пермского края», Уставом муниципального образования «Керчевское сельское поселение» Совет депутатов Керчевского сельского поселения РЕШИЛ:

1. Утвердить перечень имущества, подлежащего передаче из муниципальной собственности Чердынского муниципального района в муниципальную собственность Керчевского сельского поселения согласно приложению к настоящему решению.

2. Контроль за выполнением решения возложить на бюджетную комиссию.

Глава Керчевского
сельского поселения



О.В. Заварзин

Решение принято 22.08.2012 года
на Совете депутатов Керчевского
сельского поселения

Приложение № 1

к решению Совета депутатов
Керчевского сельского поселения
от 22.08.2012 № 217

**ПЕРЕЧЕНЬ ОБЪЕКТОВ МУНИЦИПАЛЬНОЙ СОБСТВЕННОСТИ
ЧЕРДЫНСКОГО МУНИЦИПАЛЬНОГО РАЙОНА, ПЕРЕДАВАЕМЫХ В СОБСТВЕННОСТЬ
КЕРЧЕВСКОГО СЕЛЬСКОГО ПОСЕЛЕНИЯ**

№ п/п	Идентификационный код организации в ОКПО	Коды признаков			Полное наименование организации, имущества	Юридический адрес организации, местонахождение имущества	Укрупненная специализация	Балансовая/остаточная стоимость основных фондов (по состоянию на 01.01.2012), тыс. руб.	Среднесписочная численность персонала (по состоянию на 01.01.2012), чел.
		министерства (ведомства) в ОКОГУ	территории в ОКАТО	Отрасли народного хозяйства в ОКВЭД					
1	2	3	4	5	6	7	8	9	10
1					Улично-дорожная сеть, протяженность 2,7 км	Чердынский район, п. Керчевский, ул. 50 лет Октября		0,000 /	
2					Улично-дорожная сеть, протяженность 1,7 км	Чердынский район, п. Керчевский, ул. Коммунистическая		0,000 /	
3					Улично-дорожная сеть, протяженность 0,75 км	Чердынский район, п. Керчевский, пер. Славяцка		0,000 /	
4					Улично-дорожная сеть, протяженность 0,55 км	Чердынский район, п. Керчевский, ул. Дружбы		0,000 /	
5					Улично-дорожная сеть, протяженность 0,05 км	Чердынский район, п. Керчевский, пер. Садовый		0,000 /	
6					Улично-дорожная сеть, протяженность 0,1 км	Чердынский район, п. Керчевский, пер. Северный		0,000 /	
7					Улично-дорожная сеть, протяженность 0,15 км	Чердынский район, п. Керчевский, пер. Южный		0,000 /	

1	2	3	4	5	6	7	8	9	10
8					Улично-дорожная сеть, протяженность 0,1 км	Чердынский район, п. Керчевский, пер. Октябрьский		0,000 / 0,000	
9					Улично-дорожная сеть, протяженность 0,2 км	Чердынский район, п. Керчевский, ул. Октябрьская		0,000 / 0,000	
10					Улично-дорожная сеть, протяженность 0,35 км	Чердынский район, п. Керчевский, ул. Рейдовская		0,000 / 0,000	
11					Улично-дорожная сеть, протяженность 0,4 км	Чердынский район, п. Керчевский, ул. Чапаева		0,000 / 0,000	
12					Улично-дорожная сеть, протяженность 1,0 км	Чердынский район, п. Керчевский, ул. Мичурина		0,000 / 0,000	
13					Улично-дорожная сеть, протяженность 0,45 км	Чердынский район, п. Керчевский, ул. Баранова		0,000 / 0,000	
14					Улично-дорожная сеть, протяженность 0,45 км	Чердынский район, п. Керчевский, ул. Матросова		0,000 / 0,000	
15					Улично-дорожная сеть, протяженность 0,8 км	Чердынский район, п. Керчевский, ул. Советская		0,000 / 0,000	
16					Улично-дорожная сеть, протяженность 0,85 км	Чердынский район, п. Керчевский, ул. Гагарина		0,000 / 0,000	
17					Улично-дорожная сеть, протяженность 0,1 км	Чердынский район, п. Керчевский, ул. Пролетарская		0,000 / 0,000	
18					Улично-дорожная сеть, протяженность 0,1 км	Чердынский район, п. Керчевский, ул. Лесная		0,000 / 0,000	
19					Улично-дорожная сеть, протяженность 1,4 км	Чердынский район, п. Керчевский, ул. Кирова		0,000 / 0,000	
20					Улично-дорожная сеть, протяженность 1,0 км	Чердынский район, п. Керчевский, ул. Некрасова		0,000 / 0,000	
21					Улично-дорожная сеть, протяженность 1,0 км	Чердынский район, п. Керчевский, ул. Калинина		0,000 / 0,000	
22					Улично-дорожная сеть, протяженность 0,9 км	Чердынский район, п. Керчевский, ул. Гастелло		0,000 / 0,000	
23					Улично-дорожная сеть, протяженность 0,8 км	Чердынский район, п. Керчевский, ул. Комсомольская		0,000 / 0,000	
24					Улично-дорожная сеть, протяженность 0,85 км	Чердынский район, п. Керчевский, ул. Пушкина		0,000 / 0,000	

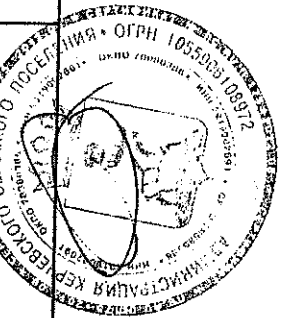
1	2	3	4	5	6	7	8	9	10
25					Улично-дорожная сеть, протяженность 0,8 км	Чердынский район, п. Керчевский, ул. Строительная		0,000 / 0,000	
26					Улично-дорожная сеть, протяженность 0,7 км	Чердынский район, п. Керчевский, ул. Заречная		0,000 / 0,000	
27					Улично-дорожная сеть, протяженность 0,25 км	Чердынский район, п. Керчевский, ул. Беляева		0,000 / 0,000	
28					Улично-дорожная сеть, протяженность 0,3 км	Чердынский район, п. Керчевский, ул. Юбилейная		0,000 / 0,000	
29					Улично-дорожная сеть, протяженность 0,3 км	Чердынский район, п. Керчевский, ул. 10-ой Пятилетки		0,000 / 0,000	
30					Улично-дорожная сеть, протяженность 0,1 км	Чердынский район, п. Керчевский, ул. 60 лет ВЛКСМ		0,000 / 0,000	
31					Улично-дорожная сеть, протяженность 0,1 км	Чердынский район, п. Керчевский, ул. Совхозная		0,000 / 0,000	
32					Улично-дорожная сеть, протяженность 0,09 км	Чердынский район, п. Керчевский, пер. Школьный		0,000 / 0,000	
33					Улично-дорожная сеть, протяженность 1,26 км	Чердынский район, с. Н. Шахпер, ул. Верхняя		0,000 / 0,000	
34					Улично-дорожная сеть, протяженность 1,28км	Чердынский район, с. Н. Шахпер ул. Нижняя		0,000 / 0,000	
35					Улично-дорожная сеть, протяженность 0,78 км	Чердынский район, д. Баяндина ул. Центральная		0,000 / 0,000	
36					Улично-дорожная сеть, протяженность 0,96 км	Чердынский район, д. В. Керчево, ул. Прудная		0,000 / 0,000	
37					Улично-дорожная сеть, протяженность 0,5 км	Чердынский район, д. В. Керчево, ул. Камская		0,000 / 0,000	
38					Улично-дорожная сеть, протяженность 0,27 км	Чердынский район, д. Н. Керчево, ул. Совхозная		0,000 / 0,000	
39					Улично-дорожная сеть, протяженность 0,12 км	Чердынский район, д. Н. Керчево, пер. Совхозный		0,000 / 0,000	
40					Улично-дорожная сеть, протяженность 0,96 км	Чердынский район, д. Н. Керчево, ул. Камская		0,000 / 0,000	
41					Улично-дорожная сеть, протяженность 0,94 км	Чердынский район, д. Н. Керчево, ул.Береговая		0,000 / 0,000	
42					Улично-дорожная сеть, протяженность 0,95 км	Чердынский район, д. Н. Керчево, ул.Запрудная		0,000 / 0,000	

1	2	3	4	5	6	7	8	9	10
43					Улично-дорожная сеть, протяженность 0,72 км	Чердынский район, д. В. Шапшер, ул. Береговая		0,000 /	
44					Улично-дорожная сеть, протяженность 0,87 км	Чердынский район, д. В. Шапшер, ул. Камская		0,000 /	0,000
45					Улично-дорожная сеть, протяженность 0,43 км	Чердынский район, д. Митрофанова, ул. Верхняя		0,000 /	0,000
46					Улично-дорожная сеть, протяженность 0,6 км	Чердынский район, д. Митрофанова, ул. Средняя		0,000 /	0,000
47					Улично-дорожная сеть, протяженность 0,53 км	Чердынский район, д. Кирьянова, ул. Центральная		0,000 /	0,000
48					Улично-дорожная сеть, протяженность 0,26 км	Чердынский район, д. Кирьянова, ул. Нижняя		0,000 /	0,000
49					Улично-дорожная сеть, протяженность 0,3 км	Чердынский район, д. Кирьянова, ул. Заречная		0,000 /	0,000
50					Улично-дорожная сеть, протяженность 0,68 км	Чердынский район, д. Петухова, ул. Центральная		0,000 /	0,000
51					Улично-дорожная сеть, протяженность 0,9 км	Чердынский район, д. Зелвы, ул. Центральная		0,000 /	0,000
52					Улично-дорожная сеть, протяженность 0,95 км	Чердынский район, д. Исакова, ул. Исаковская		0,000 /	0,000
53					Улично-дорожная сеть, протяженность 0,57 км	Чердынский район, д. Могильникова, ул. Нижняя		0,000 /	0,000
54					Улично-дорожная сеть, протяженность 0,59 км	Чердынский район, д. Могильникова, ул. Верхняя		0,000 /	0,000
55					Улично-дорожная сеть, протяженность 0,85 км	Чердынский район, д. Б- Тагьяшер, ул. Верхняя -1		0,000 /	0,000
56					Улично-дорожная сеть, протяженность 0,67 км	Чердынский район, д. Б- Тагьяшер, ул. Верхняя -2		0,000 /	0,000
57					Улично-дорожная сеть, протяженность 0,75 км	Чердынский район, д. Б- Тагьяшер, ул. Нижняя		0,000 /	0,000
58					Улично-дорожная сеть, протяженность 0,65 км	Чердынский район, п. Гремячево, ул. Дружбы		0,000 /	0,000
59					Улично-дорожная сеть, протяженность 0,70 км	Чердынский район, п. Гремячево, ул. Строительная		0,000 /	0,000
60					Улично-дорожная сеть, протяженность 0,70 км	Чердынский район, п. Гремячево, ул. 50 лет Октября		0,000 /	0,000

1	2	3	4	5	6	7	8	9	10
61					Улично-дорожная сеть, протяженность 0,95 км	Чердынский район, п. Гремячево, ул. Коммунистическая		0,000 / 0,000	
62					Улично-дорожная сеть, протяженность 0,13 км	Чердынский район, п. Гремячево, ул. Кирова		0,000 / 0,000	
63					Улично-дорожная сеть, протяженность 0,75 км	Чердынский район, п. Гремячево, ул. Космонавтов		0,000 / 0,000	
64					Улично-дорожная сеть, протяженность 0,85 км	Чердынский район, п. Гремячево, ул. Гремячевская		0,000 / 0,000	
65					Улично-дорожная сеть, протяженность 0,43 км	Чердынский район, п. Гремячево, ул. Камская		0,000 / 0,000	
66					Улично-дорожная сеть, протяженность 0,42 км	Чердынский район, п. Гремячево, пер. Лесной		0,000 / 0,000	
67					Учебный корпус училища, нежилое, 2-этажный, пристрой, крыльцо, лит.А,А1.а, общ. площадь 1033,9	Чердынский район, п. Керчевский, ул. Пушкина, 11		967,545 / 0,000	
68					Квартира № 3 в многоквартирном доме, общ. S - 33 кв. м	п Керчевский, ул. 60 лет ВЛКСМ, 3		77,827 / 38,913	
69					Квартира № 4 в многоквартирном доме, общ. S — 33 кв. м	п Керчевский, ул. 60 лет ВЛКСМ, 3		77,827 / 38,913	
70					Квартира № 1 в многоквартирном доме, общ. S - 33 кв. м	п Керчевский, ул. 60 лет ВЛКСМ, 5		77,827 / 38,913	

Глава администрации Керчевского сельского поселения

О.В. Заварзин





**СОВЕТ ДЕПУТАТОВ
РЯБИНИНСКОГО СЕЛЬСКОГО ПОСЕЛЕНИЯ
ЧЕРДЫНСКОГО МУНИЦИПАЛЬНОГО РАЙОНА
ПЕРМСКОГО КРАЯ**

РЕШЕНИЕ

24.09.2012 г.

№ 227

**Об утверждении перечня объектов
муниципальной собственности
Чердынского муниципального района
безвозмездно передаваемых в
муниципальную собственность
МО «Рябининское сельское поселение»**

В соответствии с законом Пермского края «О порядке разграничения имущества, находящегося в муниципальной собственности муниципального образования Пермского края» от 26 февраля 2009 года № 395-ПК, Федеральным законом от 06 октября 2003 года № 131-ФЗ «Об общих принципах организации местного самоуправления в Российской Федерации», Устава МО «Рябининское сельское поселение»

Совет депутатов РЕШАЕТ:

1. Утвердить перечень объектов муниципальной собственности Чердынского муниципального района, безвозмездно передаваемых в муниципальную собственность муниципального образования «Рябининское сельское поселение», согласно приложению № 1.

2. Контроль исполнения решения возложить на комиссию по бюджету (председатель Гаврилов В.М.).

Глава
муниципального образования



Ю.И. Палехов

Решение принято 24.09.2012 г.
на заседании Совета депутатов

Приложение
к решению Совета депутатов
от 24.09.2012 г. № 227

**ПЕРЕЧЕНЬ ОБЪЕКТОВ МУНИЦИПАЛЬНОЙ СОБСТВЕННОСТИ
ЧЕРДЫНСКОГО МУНИЦИПАЛЬНОГО РАЙОНА, ПЕРЕДАВАЕМЫХ В СОБСТВЕННОСТЬ
РЯБИНИНСКОГО СЕЛЬСКОГО ПОСЕЛЕНИЯ**

№ п/п	Идентификационный код организации в ОКПО	Коды признаков			Полное наименование организации, имущества	Юридический адрес организации, местонахождение имущества	Укрупненная специализация	Балансовая/остаточная стоимость основных фондов (по состоянию на 01.01.2011), тыс. руб.	Среднесписочная численность персонала (по состоянию на 01.01.2011), чел.
		министерства (ведомства) в ОКОГУ	территории в ОКАТО	отрасли народного хозяйства в ОКВЭД					
1	2	3	4	5	6	7	8	9	10
1					Дорожно-уличная сеть протяженностью 0,91 км	п. Рябино ул.Тракторная		0,00 / 0,00	
2					Дорожно-уличная сеть протяженностью 1,6 км	п. Рябино, ул.Набережная		0,00 / 0,00	
3					Дорожно-уличная сеть протяженностью 0,59 км	п. Рябино, ул.Пожарный проезд		0,00 / 0,00	
4					Дорожно-уличная сеть протяженностью 1,9 км	п. Рябино, ул.Октябрьская		0,00 / 0,00	
5					Дорожно-уличная сеть протяженностью 1,75 км	п. Рябино, ул.Первомайская		0,00 / 0,00	
6					Дорожно-уличная сеть протяженностью 0,57 км	п. Рябино, ул.Нагорная		0,00 / 0,00	

7					Дорожно-уличная сеть протяженностью 2,1 км	п. Рябиново, ул.Ленина			0,00 / 0,00
8					Дорожно-уличная сеть протяженностью 1,72 км	п.Рябиново, ул.Лесная			0,00 / 0,00
9					Дорожно-уличная сеть протяженностью 0,92 км	п. Рябиново, ул.Молодежная			0,00 / 0,00
10					Дорожно-уличная сеть протяженностью 1,5 км	п. Рябиново, ул. Уральская			0,00 / 0,00
11					Дорожно-уличная сеть протяженностью 0,83 км	п. Рябиново, ул.Пасечная			0,00 / 0,00
12					Дорожно-уличная сеть протяженностью 0,76 км	п. Рябиново, ул.Южная			0,00 / 0,00
13					Дорожно-уличная сеть протяженностью 0,48 км	п. Рябиново, ул.Вишерская			0,00 / 0,00
					Дорожно-уличная сеть протяженностью 0,8 км	п. Рябиново, ул.Славщиков			0,00 / 0,00
					Дорожно-уличная сеть протяженностью 0,64 км	п. Рябиново, ул.Коммунистическая			0,00 / 0,00
					Дорожно-уличная сеть протяженностью 0,45 км	п. Рябиново, ул.Зеленая			0,00 / 0,00
					Дорожно-уличная сеть протяженностью 0,45 км	п. Рябиново, ул.Строителей			0,00 / 0,00
					Дорожно-уличная сеть протяженностью 1,1 км	п. Рябиново, ул.Советская			0,00 / 0,00
					Дорожно-уличная сеть протяженностью 1,1 км	п. Рябиново, ул.Логовая			0,00 / 0,00
					Дорожно-уличная сеть протяженностью 0,76 км	п. Рябиново, ул.Южная			0,00 / 0,00
					Дорожно-уличная сеть протяженностью 5,94 км	с. Серегово			0,00 / 0,00


Дорожно-уличная сеть протяженностью 2,15 км	д. Корнино	0,00 / 0,00	
Дорожно-уличная сеть протяженностью 3,1 км	д. Урол	0,00 / 0,00	
Дорожно-уличная сеть протяженностью 0,2 км	д. Кушпелево	0,00 / 0,00	
Дорожно-уличная сеть протяженностью 5,49 км	с. Редикор	0,00 / 0,00	
Дорожно-уличная сеть протяженностью 3,44 км	д. Большая Аниковская	0,00 / 0,00	
Дорожно-уличная сеть протяженностью 1,35 км	д. Байдары	0,00 / 0,00	
Дорожно-уличная сеть протяженностью 0,45 км	д. Горбуново	0,00 / 0,00	
Дорожно-уличная сеть протяженностью 8,26 км	с. Пянтег	0,00 / 0,00	
Дорожно-уличная сеть протяженностью 0,76 км	с. Лимеж	0,00 / 0,00	
Дорожно-уличная сеть протяженностью 1,16 км	д. Амбор	0,00 / 0,00	
Дорожно-уличная сеть протяженностью 0,32 км	д. Данькова	0,00 / 0,00	

СОГЛАСОВАНО

Глава Чердынского муниципального района

Согласовано:

О. В. Заварзин



ПЕРЕЧЕНЬ ОБЪЕКТОВ МУНИЦИПАЛЬНОЙ СОБСТВЕННОСТИ КЕРЧЕВСКОГО МУНИЦИПАЛЬНОГО РАЙОНА, ПЕРЕДАВАЕМЫХ В СОБСТВЕННОСТЬ КЕРЧЕВСКОГО СЕЛЬСКОГО ПОСЕЛЕНИЯ

№ п/п	Идентификационный код организации ОКПО	Коды признаков			Полное наименование организации, имущества	Юридический адрес организации, имущества	Укрупненная специализация	Балансовая остаточная стоимость основных фондов (по состоянию на 01.01.2012), тыс. руб.	Среднесписочная численность персонала (по состоянию на 01.01.2012), чел.
		министерства (ведомства) в составе ОКОГУ	территории в составе ОКАТО	отрасли народного хозяйства в составе ОКВЭД					
1	2	3	4	5	6	7	8	9	10
1					Улично-дорожная сеть, протяженность 2,7 км	Чердынский район, п. Керчевский, ул. 50 лет Октября		0,000 / 0,000	
2					Улично-дорожная сеть, протяженность 1,7 км	Чердынский район, п. Керчевский, ул. Коммунистическая		0,000 / 0,000	
3					Улично-дорожная сеть, протяженность 0,75 км	Чердынский район, п. Керчевский, пер. Сплавщика		0,000 / 0,000	

1	2	3	4	5	6	7	8	9	10
4					Улично-дорожная сеть, протяженность 0,55 км	Чердынский район, п. Керчевский, ул. Дружбы		0,000 / 0,000	
5					Улично-дорожная сеть, протяженность 0,05 км	Чердынский район, п. Керчевский, пер. Садовый		0,000 / 0,000	
6					Улично-дорожная сеть, протяженность 0,1 км	Чердынский район, п. Керчевский, пер. Северный		0,000 / 0,000	
7					Улично-дорожная сеть, протяженность 0,15 км	Чердынский район, п. Керчевский, пер. Южный		0,000 / 0,000	
8					Улично-дорожная сеть, протяженность 0,1 км	Чердынский район, п. Керчевский, пер. Октябрьский		0,000 / 0,000	
9					Улично-дорожная сеть, протяженность 0,2 км	Чердынский район, п. Керчевский, ул. Октябрьская		0,000 / 0,000	
10					Улично-дорожная сеть, протяженность 0,35 км	Чердынский район, п. Керчевский, ул. Рейдовская		0,000 / 0,000	
11					Улично-дорожная сеть, протяженность 0,4 км	Чердынский район, п. Керчевский, ул. Чапаева		0,000 / 0,000	
12					Улично-дорожная сеть, протяженность 1,0 км	Чердынский район, п. Керчевский, ул. Мичурина		0,000 / 0,000	

1	2	3	4	5	6	7	8	9	10
13					Улично-дорожная сеть, протяженность 0,45 км	Чердынский район, п. Керчевский, ул. Баранова		0,000 / 0,000	
14					Улично-дорожная сеть, протяженность 0,45 км	Чердынский район, п. Керчевский, ул. Матросова		0,000 / 0,000	
15					Улично-дорожная сеть, протяженность 0,8 км	Чердынский район, п. Керчевский, ул. Советская		0,000 / 0,000	
16					Улично-дорожная сеть, протяженность 0,85 км	Чердынский район, п. Керчевский, ул. Гагарина		0,000 / 0,000	
17					Улично-дорожная сеть, протяженность 0,1 км	Чердынский район, п. Керчевский, ул. Пролетарская		0,000 / 0,000	
18					Улично-дорожная сеть, протяженность 0,1 км	Чердынский район, п. Керчевский, ул. Лесная		0,000 / 0,000	
19					Улично-дорожная сеть, протяженность 1,4 км	Чердынский район, п. Керчевский, ул. Кирова		0,000 / 0,000	
20					Улично-дорожная сеть, протяженность 1,0 км	Чердынский район, п. Керчевский, ул. Некрасова		0,000 / 0,000	
21					Улично-дорожная сеть, протяженность 1,0 км	Чердынский район, п. Керчевский, ул. Калинина		0,000 / 0,000	

1	2	3	4	5	6	7	8	9	10
22					Улично-дорожная сеть, протяженность 0,9 км	Чердынский район, п. Керчевский, ул. Гастелло		0,000 / 0,000	
23					Улично-дорожная сеть, протяженность 0,8 км	Чердынский район, п. Керчевский, ул. Комсомольская		0,000 / 0,000	
24					Улично-дорожная сеть, протяженность 0,85 км	Чердынский район, п. Керчевский, ул. Пушкина		0,000 / 0,000	
25					Улично-дорожная сеть, протяженность 0,8 км	Чердынский район, п. Керчевский, ул. Строительная		0,000 / 0,000	
26					Улично-дорожная сеть, протяженность 0,7 км	Чердынский район, п. Керчевский, ул. Заречная		0,000 / 0,000	
27					Улично-дорожная сеть, протяженность 0,25 км	Чердынский район, п. Керчевский, ул. Беляева		0,000 / 0,000	
28					Улично-дорожная сеть, протяженность 0,3 км	Чердынский район, п. Керчевский, ул. Юбилейная		0,000 / 0,000	
29					Улично-дорожная сеть, протяженность 0,3 км	Чердынский район, п. Керчевский, ул. 10-ой Пятилетки		0,000 / 0,000	
30					Улично-дорожная сеть, протяженность 0,1 км	Чердынский район, п. Керчевский, ул. 60 лет ВЛКСМ		0,000 / 0,000	

	1	2	3	4	5	6	7	8	9	10
31						Улично-дорожная сеть, протяженность 0,1 км	Чердынский район, п. Керчевский, ул. Совхозная		0,000 / 0,000	
32						Улично-дорожная сеть, протяженность 0,09 км	Чердынский район, п. Керчевский, пер. Школьный		0,000 / 0,000	
33						Улично-дорожная сеть, протяженность 1,26 км	Чердынский район, с. Н. Шакшер, ул. Верхняя		0,000 / 0,000	
34						Улично-дорожная сеть, протяженность 1,28 км	Чердынский район, с. Н. Шакшер ул. Нижняя		0,000 / 0,000	
35						Улично-дорожная сеть, протяженность 0,78 км	Чердынский район, д. Баяндина ул. Центральная		0,000 / 0,000	
36						Улично-дорожная сеть, протяженность 0,96 км	Чердынский район, д. В. Керчево, ул. Прудная		0,000 / 0,000	
37						Улично-дорожная сеть, протяженность 0,5 км	Чердынский район, д. В. Керчево, ул. Камская		0,000 / 0,000	
38						Улично-дорожная сеть, протяженность 0,27 км	Чердынский район, д. Н. Керчево, ул. Совхозная		0,000 / 0,000	
39						Улично-дорожная сеть, протяженность 0,12 км	Чердынский район, д. Н. Керчево, пер. Совхозный		0,000 / 0,000	

1	2	3	4	5	6	7	8	9	10
40					Улично-дорожная сеть, протяженность 0,96 км	Чердынский район, д. Н. Керчево, ул. Камская		0,000 / 0,000	
41					Улично-дорожная сеть, протяженность 0,94 км	Чердынский район, д. Н. Керчево, ул. Береговая		0,000 / 0,000	
42					Улично-дорожная сеть, протяженность 0,95 км	Чердынский район, д. Н. Керчево, ул. Запрудная		0,000 / 0,000	
43					Улично-дорожная сеть, протяженность 0,72 км	Чердынский район, д. В. Шакшер, ул. Береговая		0,000 / 0,000	
44					Улично-дорожная сеть, протяженность 0,87 км	Чердынский район, д. В. Шакшер, ул. Камская		0,000 / 0,000	
45					Улично-дорожная сеть, протяженность 0,43 км	Чердынский район, д. Митрофанова, ул. Верхняя		0,000 / 0,000	
46					Улично-дорожная сеть, протяженность 0,6 км	Чердынский район, д. Митрофанова, ул. Средняя		0,000 / 0,000	
47					Улично-дорожная сеть, протяженность 0,53 км	Чердынский район, д. Кирьянова, ул. Центральная		0,000 / 0,000	
48					Улично-дорожная сеть, протяженность 0,26 км	Чердынский район, д. Кирьянова, ул. Нижняя		0,000 / 0,000	

1	2	3	4	5	6	7	8	9	10
49					Улично-дорожная сеть, протяженность 0,3 км	Чердынский район. д. Кирьянова, ул. Заречная		0,000 / 0,000	
50					Улично-дорожная сеть, протяженность 0,68 км	Чердынский район. д. Петухова, ул. Центральная		0,000 / 0,000	
51					Улично-дорожная сеть, протяженность 0,9 км	Чердынский район, д. Зелвы, ул. Центральная		0,000 / 0,000	
52					Улично-дорожная сеть, протяженность 0,95 км	Чердынский район. д. Исакова, ул. Исаковская		0,000 / 0,000	
53					Улично-дорожная сеть, протяженность 0,57 км	Чердынский район. д. Могильникова, ул. Нижняя		0,000 / 0,000	
54					Улично-дорожная сеть, протяженность 0,59 км	Чердынский район. д. Могильникова, ул. Верхняя		0,000 / 0,000	
55					Улично-дорожная сеть, протяженность 0,85 км	Чердынский район, д. Б- Тагъяшер, ул. Верхняя -1		0,000 / 0,000	
56					Улично-дорожная сеть, протяженность 0,67 км	Чердынский район, д. Б- Тагъяшер, ул. Верхняя -2		0,000 / 0,000	
57					Улично-дорожная сеть, протяженность 0,75 км	Чердынский район. д. Б- Тагъяшер, ул. Нижняя		0,000 / 0,000	

1	2	3	4	5	6	7	8	9	10
58					Улично-дорожная сеть, протяженность 0,65 км	Чердынский район, п. Гремячево, ул. Дружбы		0.000 / 0.000	
59					Улично-дорожная сеть, протяженность 0,70 км	Чердынский район, п. Гремячево, ул. Строительная		0.000 / 0.000	
60					Улично-дорожная сеть, протяженность 0,70 км	Чердынский район, п. Гремячево, ул. 50 лет Октября		0.000 / 0.000	
61					Улично-дорожная сеть, протяженность 0,95 км	Чердынский район, п. Гремячево, ул. Коммунистическая		0.000 / 0.000	
62					Улично-дорожная сеть, протяженность 0,13 км	Чердынский район, п. Гремячево, ул. Кирова		0.000 / 0.000	
63					Улично-дорожная сеть, протяженность 0,75 км	Чердынский район, п. Гремячево, ул. Космонавтов		0.000 / 0.000	
64					Улично-дорожная сеть, протяженность 0,85 км	Чердынский район, п. Гремячево, ул. Гремячевская		0.000 / 0.000	
65					Улично-дорожная сеть, протяженность 0,43 км	Чердынский район, п. Гремячево, ул. Камская		0.000 / 0.000	
66					Улично-дорожная сеть, протяженность 0,42 км	Чердынский район, п. Гремячево, пер. Лесной		0.000 / 0.000	

1	2	3	4	5	6	7	8	9	10
67					Учебный корпус училища, нежилое, 2-этажный, пристрой, крыльцо. лит. А.Л1 а. общ. площадь 1033.9	Черлынский район. п. Керчевский. ул.Пушкина, 11		967.545 / 0.000	
68					Квартира № 3 в многоквартирном доме, общ. S - 33 кв. м	п Керчевский. ул. 60 лет ВЛКСМ. 3		77.827 / 38.913	
69					Квартира № 4 в многоквартирном доме, общ. S — 33 кв. м	п Керчевский. ул. 60 лет ВЛКСМ, 3		77.827 / 38.913	
70					Квартира № 1 в многоквартирном доме, общ. S - 33 кв. м	п Керчевский, ул. 60 лет ВЛКСМ, 5		77.827 / 38.913	


СОГЛАСОВАНО

Глава Чердынского муниципального района

С.А.МАСЛОВА

Глава Чердынского сельского поселения

И.Палехов



ПЕРЕЧЕНЬ ОБЪЕКТОВ МУНИЦИПАЛЬНОЙ СОБСТВЕННОСТИ ЧЕРДЫНСКОГО МУНИЦИПАЛЬНОГО РАЙОНА, ПЕРЕДАВАЕМЫХ В СОБСТВЕННОСТЬ РЯБИНСКОГО СЕЛЬСКОГО ПОСЕЛЕНИЯ

№ п/п	Идентификационный код организации в ОКПО	Коды признаков		Полное наименование организации, имущества	Юридический адрес организации, местонахождение имущества	Укрупненная специализация	Балансовая/остаточная стоимость основных фондов (по состоянию на 01.01.2012), тыс. руб.	Среднестатистическая численность персонала (по состоянию на 01.01.2012), чел.	
		министерства (ведомства) в ОКОГУ	территории в ОКАТО						отрасли народного хозяйства в ОКВЭД
1	2	3	4	5	6	7	8	9	10
1				Дорожно-уличная сеть протяженностью 0,91 км	Чердынский район, п. Рябинино ул.Тракторная		0,000 / 0,000		
2				Дорожно-уличная сеть протяженностью 1,6 км	Чердынский район, п. Рябинино, ул.Набережная		0,000 / 0,000		
3				Дорожно-уличная сеть протяженностью 0,59 км	Чердынский район, п. Рябинино, ул.Пожарный проезд		0,000 / 0,000		

1	2	3	4	5	6	7	8	9	10
4					Дорожно-уличная сеть протяженностью 1,9 км	Чердынский район, п. Рябино, ул. Октябрьская		0,000 / 0,000	
5					Дорожно-уличная сеть протяженностью 1,75 км	Чердынский район, п. Рябино, ул. Первомайская		0,000 / 0,000	
6					Дорожно-уличная сеть протяженностью 0,57 км	Чердынский район, п. Рябино, ул. Нагорная		0,000 / 0,000	
7					Дорожно-уличная сеть протяженностью 2,1 км	Чердынский район, п. Рябино, ул. Ленина		0,000 / 0,000	
8					Дорожно-уличная сеть протяженностью 1,72 км	Чердынский район, п. Рябино, ул. Лесная		0,000 / 0,000	
9					Дорожно-уличная сеть протяженностью 0,92 км	Чердынский район, п. Рябино, ул. Молодежная		0,000 / 0,000	
10					Дорожно-уличная сеть протяженностью 1,5 км	Чердынский район, п. Рябино, ул. Уральская		0,000 / 0,000	
11					Дорожно-уличная сеть протяженностью 0,83 км	Чердынский район, п. Рябино, ул. Пасечная		0,000 / 0,000	
12					Дорожно-уличная сеть протяженностью 0,76 км	Чердынский район, п. Рябино, ул. Южная		0,000 / 0,000	

1	2	3	4	5	6	7	8	9	10
13					Дорожно-уличная сеть протяженностью 0,48 км	Чердынский район, п. Рябинино, ул.Вишерская		0,000 / 0,000	
14					Дорожно-уличная сеть протяженностью 0,8 км	Чердынский район, п. Рябинино, ул.Сплавщиков		0,000 / 0,000	
15					Дорожно-уличная сеть протяженностью 0,64 км	Чердынский район, п. Рябинино, ул.Коммунистическая		0,000 / 0,000	
16					Дорожно-уличная сеть протяженностью 0,45 км	Чердынский район, п. Рябинино, ул.Зеленая		0,000 / 0,000	
17					Дорожно-уличная сеть протяженностью 0,45 км	Чердынский район, п. Рябинино, ул.Строителей		0,000 / 0,000	
18					Дорожно-уличная сеть протяженностью 1,1 км	Чердынский район, п. Рябинино, ул.Советская		0,000 / 0,000	
19					Дорожно-уличная сеть протяженностью 1,1 км	Чердынский район, п. Рябинино, ул.Логовая		0,000 / 0,000	
20					Дорожно-уличная сеть протяженностью 0,76 км	Чердынский район, п. Рябинино, ул.Южная		0,000 / 0,000	

1	2	3	4	5	6	7	8	9	10
21					Дорожно-уличная сеть протяженностью 5,94 км	Чердынский район, с. Серегово		0,000 / 0,000	
22					Дорожно-уличная сеть протяженностью 2,15 км	Чердынский район, д. Корнино		0,000 / 0,000	
23					Дорожно-уличная сеть протяженностью 3,1 км	Чердынский район, д. Урол		0,000 / 0,000	
24					Дорожно-уличная сеть протяженностью 0,2 км	Чердынский район, д. Кушпелево		0,000 / 0,000	
25					Дорожно-уличная сеть протяженностью 5,49 км	Чердынский район, с. Редикор		0,000 / 0,000	
26					Дорожно-уличная сеть протяженностью 3,44 км	Чердынский район, д. Большая Аниковская		0,000 / 0,000	
27					Дорожно-уличная сеть протяженностью 1,35 км	Чердынский район, д. Байдары		0,000 / 0,000	
28					Дорожно-уличная сеть протяженностью 0,45 км	Чердынский район, д. Горбуново		0,000 / 0,000	
29					Дорожно-уличная сеть протяженностью 8,26 км	Чердынский район, с. Пянтег		0,000 / 0,000	

1	2	3	4	5	6	7	8	9	10
30					Дорожно-уличная сеть протяженностью 0,76 км	Чердынский район, с. Лимеж		0.000 / 0.000	
31					Дорожно-уличная сеть протяженностью 1,16 км	Чердынский район, д. Амбор		0.000 / 0.000	
32					Дорожно-уличная сеть протяженностью 0.32 км	Чердынский район, д. Данькова		0.000 / 0.000	



АДМИНИСТРАЦИЯ
ЧЕРДЫНСКОГО МУНИЦИПАЛЬНОГО РАЙОНА
Ул.Соборная, д.18а, г.Чердынь, Пермский край, 618601
Тел. (34240) 2 82 01, факс (34240) 2 87 66
E-mail: adm.cherdyn@mail.ru
ОКПО 04038100, ОГРН 1025902268182
ИНН/КПП 5956001625/591901001

14.03.2013 № СЭД-01-35-62

На № _____ от _____

**О направлении проекта
закона на согласование**

Главе Керчевского сельского
поселения
О.В.Заварзину

Главе Рябининского сельского
поселения
Ю.И.Палехову

Уважаемые коллеги!

Администрация муниципального района направляет на согласование проект закона Пермского края «О внесении изменений в Закон Пермского края «О разграничении имущества, находящегося в муниципальной собственности Чердынского муниципального района». Замечания просим направлять в Законодательное Собрание Пермского края.

Приложение: на 15 л. в 1 экз.

С уважением,
глава муниципального района

Ю.И. Чагин

ЗАКОН ПЕРМСКОГО КРАЯ

О ВНЕСЕНИИ ИЗМЕНЕНИЙ В ЗАКОН ПЕРМСКОГО КРАЯ «О РАЗГРАНИЧЕНИИ ИМУЩЕСТВА, НАХОДЯЩЕГОСЯ В МУНИЦИПАЛЬНОЙ СОБСТВЕННОСТИ ЧЕРДЫНСКОГО МУНИЦИПАЛЬНОГО РАЙОНА»

Статья 1. Внести в Закон Пермского края от 18.12.2006 № 3424-808 "О разграничении имущества, находящегося в муниципальной собственности Чердынского муниципального района" (Собрание законодательства Пермского края, 28.02.2007, № 2, часть I; 19.12.2007, № 12; 31.12.2012 № 52) следующие изменения:

1. Приложение 6 дополнить строками № 1273 – 1342 согласно приложению 1 к настоящему Закону.

2. Приложение 9 дополнить строками № 422 – 453 согласно приложению 2 к настоящему Закону.

Статья 2. Установить, что право собственности поселений на имущество, передаваемое в соответствии с настоящим Законом, возникает с 1 января 2012 года.

Сельские поселения, в собственность которых передается имущество, несут бремя его содержания с даты возникновения права собственности.

Статья 3. Настоящий Закон вступает в силу через десять дней после дня его официального опубликования и распространяется на правоотношения, возникшие с 1 января 2012 года.

Губернатор Пермского края

В.Ф.Басаргин

**ПЕРЕЧЕНЬ ОБЪЕКТОВ МУНИЦИПАЛЬНОЙ СОБСТВЕННОСТИ
ЧЕРДЫНСКОГО МУНИЦИПАЛЬНОГО РАЙОНА, ПЕРЕДАВАЕМЫХ В СОБСТВЕННОСТЬ
КЕРЧЕВСКОГО СЕЛЬСКОГО ПОСЕЛЕНИЯ**

№ п/п	Идентификационный код организации в ОКПО	Коды признаков			Полное наименование организации, имущества	Юридический адрес организации, местонахождение имущества	Укрупненная специализация	Балансовая/остаточная стоимость основных фондов (по состоянию на 01.01.2012), тыс. руб.	Среднесписочная численность персонала (по состоянию на 01.01.2012), чел.
		министерства (ведомства) в ОКОГУ	территории в ОКАТО	отрасли народного хозяйства в ОКВЭД					
1	2	3	4	5	6	7	8	9	10
1273					Улично-дорожная сеть, протяженность 2,7 км	Чердынский район, п. Керчевский, ул. 50 лет Октября		0,000 / 0,000	
1274					Улично-дорожная сеть, протяженность 1,7 км	Чердынский район, п. Керчевский, ул. Коммунистическая		0,000 / 0,000	
1275					Улично-дорожная сеть, протяженность 0,75 км	Чердынский район, п. Керчевский, пер. Сплавщика		0,000 / 0,000	

1	2	3	4	5	6	7	8	9	10
1276					Улично-дорожная сеть, протяженность 0,55 км	Чердынский район, п. Керчевский, ул. Дружбы		0,000 / 0,000	
1277					Улично-дорожная сеть, протяженность 0,05 км	Чердынский район, п. Керчевский, пер. Садовый		0,000 / 0,000	
1278					Улично-дорожная сеть, протяженность 0,1 км	Чердынский район, п. Керчевский, пер. Северный		0,000 / 0,000	
1279					Улично-дорожная сеть, протяженность 0,15 км	Чердынский район, п. Керчевский, пер. Южный		0,000 / 0,000	
1280					Улично-дорожная сеть, протяженность 0,1 км	Чердынский район, п. Керчевский, пер. Октябрьский		0,000 / 0,000	
1281					Улично-дорожная сеть, протяженность 0,2 км	Чердынский район, п. Керчевский, ул. Октябрьская		0,000 / 0,000	
1282					Улично-дорожная сеть, протяженность 0,35 км	Чердынский район, п. Керчевский, ул. Рейдовская		0,000 / 0,000	
1283					Улично-дорожная сеть, протяженность 0,4 км	Чердынский район, п. Керчевский, ул. Чапаева		0,000 / 0,000	
1284					Улично-дорожная сеть, протяженность 1,0 км	Чердынский район, п. Керчевский, ул. Мичурина		0,000 / 0,000	

1	2	3	4	5	6	7	8	9	10
1285					Улично-дорожная сеть, протяженность 0,45 км	Чердынский район, п. Керчевский, ул. Баранова		0,000 / 0,000	
1286					Улично-дорожная сеть, протяженность 0,45 км	Чердынский район, п. Керчевский, ул. Матросова		0,000 / 0,000	
1287					Улично-дорожная сеть, протяженность 0,8 км	Чердынский район, п. Керчевский, ул. Советская		0,000 / 0,000	
1288					Улично-дорожная сеть, протяженность 0,85 км	Чердынский район, п. Керчевский, ул. Гагарина		0,000 / 0,000	
1289					Улично-дорожная сеть, протяженность 0,1 км	Чердынский район, п. Керчевский, ул. Пролетарская		0,000 / 0,000	
1290					Улично-дорожная сеть, протяженность 0,1 км	Чердынский район, п. Керчевский, ул. Лесная		0,000 / 0,000	
1291					Улично-дорожная сеть, протяженность 1,4 км	Чердынский район, п. Керчевский, ул. Кирова		0,000 / 0,000	
1292					Улично-дорожная сеть, протяженность 1,0 км	Чердынский район, п. Керчевский, ул. Некрасова		0,000 / 0,000	
1293					Улично-дорожная сеть, протяженность 1,0 км	Чердынский район, п. Керчевский, ул. Калинина		0,000 / 0,000	

1	2	3	4	5	6	7	8	9	10
1294					Улично-дорожная сеть, протяженность 0,9 км	Чердынский район, п. Керчевский, ул. Гастелло		0,000 / 0,000	
1295					Улично-дорожная сеть, протяженность 0,8 км	Чердынский район, п. Керчевский, ул. Комсомольская		0,000 / 0,000	
1296					Улично-дорожная сеть, протяженность 0,85 км	Чердынский район, п. Керчевский, ул. Пушкина		0,000 / 0,000	
1297					Улично-дорожная сеть, протяженность 0,8 км	Чердынский район, п. Керчевский, ул. Строительная		0,000 / 0,000	
1298					Улично-дорожная сеть, протяженность 0,7 км	Чердынский район, п. Керчевский, ул. Заречная		0,000 / 0,000	
1299					Улично-дорожная сеть, протяженность 0,25 км	Чердынский район, п. Керчевский, ул. Беляева		0,000 / 0,000	
1300					Улично-дорожная сеть, протяженность 0,3 км	Чердынский район, п. Керчевский, ул. Юбилейная		0,000 / 0,000	
1301					Улично-дорожная сеть, протяженность 0,3 км	Чердынский район, п. Керчевский, ул. 10-ой Пятилетки		0,000 / 0,000	
1302					Улично-дорожная сеть, протяженность 0,1 км	Чердынский район, п. Керчевский, ул. 60 лет ВЛКСМ		0,000 / 0,000	

1	2	3	4	5	6	7	8	9	10
1303					Улично-дорожная сеть, протяженность 0,1 км	Чердынский район, п. Керчевский, ул. Совхозная		0,000 / 0,000	
1304					Улично-дорожная сеть, протяженность 0,09 км	Чердынский район, п. Керчевский, пер. Школьный		0,000 / 0,000	
1305					Улично-дорожная сеть, протяженность 1,26 км	Чердынский район, с. Н. Шакшер, ул. Верхняя		0,000 / 0,000	
1306					Улично-дорожная сеть, протяженность 1,28 км	Чердынский район, с. Н. Шакшер ул. Нижняя		0,000 / 0,000	
1307					Улично-дорожная сеть, протяженность 0,78 км	Чердынский район, д. Баяндина ул. Центральная		0,000 / 0,000	
1308					Улично-дорожная сеть, протяженность 0,96 км	Чердынский район, д. В. Керчево, ул. Прудная		0,000 / 0,000	
1309					Улично-дорожная сеть, протяженность 0,5 км	Чердынский район, д. В. Керчево, ул. Камская		0,000 / 0,000	
1310					Улично-дорожная сеть, протяженность 0,27 км	Чердынский район, д. Н. Керчево, ул. Совхозная		0,000 / 0,000	
1311					Улично-дорожная сеть, протяженность 0,12 км	Чердынский район, д. Н. Керчево, пер. Совхозный		0,000 / 0,000	

1	2	3	4	5	6	7	8	9	10
1312					Улично-дорожная сеть, протяженность 0,96 км	Чердынский район, д. Н. Керчево, ул. Камская		0,000 / 0,000	
1313					Улично-дорожная сеть, протяженность 0,94 км	Чердынский район, д. Н. Керчево, ул.Береговая		0,000 / 0,000	
1314					Улично-дорожная сеть, протяженность 0,95 км	Чердынский район, д. Н. Керчево, ул.Запрудная		0,000 / 0,000	
1315					Улично-дорожная сеть, протяженность 0,72 км	Чердынский район, д. В. Шакшер, ул. Береговая		0,000 / 0,000	
1316					Улично-дорожная сеть, протяженность 0,87 км	Чердынский район, д. В. Шакшер, ул. Камская		0,000 / 0,000	
1317					Улично-дорожная сеть, протяженность 0,43 км	Чердынский район, д. Митрофанова, ул. Верхняя		0,000 / 0,000	
1318					Улично-дорожная сеть, протяженность 0,6 км	Чердынский район, д. Митрофанова, ул. Средняя		0,000 / 0,000	
1319					Улично-дорожная сеть, протяженность 0,53 км	Чердынский район, д. Кириянова, ул. Центральная		0,000 / 0,000	
1320					Улично-дорожная сеть, протяженность 0,26 км	Чердынский район, д. Кириянова, ул. Нижняя		0,000 / 0,000	

1	2	3	4	5	6	7	8	9	10
1321					Улично-дорожная сеть, протяженность 0,3 км	Чердынский район, д. Кириянова, ул. Заречная		0,000 / 0,000	
1322					Улично-дорожная сеть, протяженность 0,68 км	Чердынский район, д. Петухова, ул. Центральная		0,000 / 0,000	
1323					Улично-дорожная сеть, протяженность 0,9 км	Чердынский район, д. Зелвы, ул. Центральная		0,000 / 0,000	
1324					Улично-дорожная сеть, протяженность 0,95 км	Чердынский район, д. Исакова, ул. Исаковская		0,000 / 0,000	
1325					Улично-дорожная сеть, протяженность 0,57 км	Чердынский район, д. Могильникова, ул. Нижняя		0,000 / 0,000	
1326					Улично-дорожная сеть, протяженность 0,59 км	Чердынский район, д. Могильникова, ул. Верхняя		0,000 / 0,000	
1327					Улично-дорожная сеть, протяженность 0,85 км	Чердынский район, д. Б- Тагъяшер, ул. Верхняя - 1		0,000 / 0,000	
1328					Улично-дорожная сеть, протяженность 0,67 км	Чердынский район, д. Б- Тагъяшер, ул. Верхняя - 2		0,000 / 0,000	
1329					Улично-дорожная сеть, протяженность 0,75 км	Чердынский район, д. Б- Тагъяшер, ул. Нижняя		0,000 / 0,000	

1	2	3	4	5	6	7	8	9	10
1330					Улично-дорожная сеть, протяженность 0,65 км	Чердынский район, п. Гремячево, ул. Дружбы		0,000 / 0,000	
1331					Улично-дорожная сеть, протяженность 0,70 км	Чердынский район, п. Гремячево, ул. Строительная		0,000 / 0,000	
1332					Улично-дорожная сеть, протяженность 0,70 км	Чердынский район, п. Гремячево, ул. 50 лет Октября		0,000 / 0,000	
1333					Улично-дорожная сеть, протяженность 0,95 км	Чердынский район, п. Гремячево, ул. Коммунистическая		0,000 / 0,000	
1334					Улично-дорожная сеть, протяженность 0,13 км	Чердынский район, п. Гремячево, ул. Кирова		0,000 / 0,000	
1335					Улично-дорожная сеть, протяженность 0,75 км	Чердынский район, п. Гремячево, ул. Космонавтов		0,000 / 0,000	
1336					Улично-дорожная сеть, протяженность 0,85 км	Чердынский район, п. Гремячево, ул. Гремячевская		0,000 / 0,000	
1337					Улично-дорожная сеть, протяженность 0,43 км	Чердынский район, п. Гремячево, ул. Камская		0,000 / 0,000	
1338					Улично-дорожная сеть, протяженность 0,42 км	Чердынский район, п. Гремячево, пер. Лесной		0,000 / 0,000	

1	2	3	4	5	6	7	8	9	10
1339					Учебный корпус училища, нежилое, 2-этажный, пристрой, крыльцо, лит. А, А1, а, общ. площадь 1033,9	Чердынский район, п. Керчевский, ул. Пушкина, 11		967,545 / 0,000	
1340					Квартира № 3 в многоквартирном доме, общ. S - 33 кв. м	п Керчевский, ул. 60 лет ВЛКСМ, 3		77,827 / 38,913	
1341					Квартира № 4 в многоквартирном доме, общ. S — 33 кв. м	п Керчевский, ул. 60 лет ВЛКСМ, 3		77,827 / 38,913	
1342					Квартира № 1 в многоквартирном доме, общ. S - 33 кв. м	п Керчевский, ул. 60 лет ВЛКСМ, 5		77,827 / 38,913	

Приложение № 2
к Закону Пермского края

от _____ № _____

**ПЕРЕЧЕНЬ ОБЪЕКТОВ МУНИЦИПАЛЬНОЙ СОБСТВЕННОСТИ
ЧЕРДЫНСКОГО МУНИЦИПАЛЬНОГО РАЙОНА, ПЕРЕДАВАЕМЫХ В СОБСТВЕННОСТЬ
РЯБИНИНСКОГО СЕЛЬСКОГО ПОСЕЛЕНИЯ**

№ п/п	Идентификационный код организации в ОКПО	Коды признаков			Полное наименование организации, имущества	Юридический адрес организации, местонахождение имущества	Укрупненная специализация	Балансовая/остаточная стоимость основных фондов (по состоянию на 01.01.2012), тыс. руб.	Среднесписочная численность персонала (по состоянию на 01.01.2012), чел.
		министерства (ведомства) в ОКОГУ	территории в ОКАТО	отрасли народного хозяйства в ОКВЭД					
1	2	3	4	5	6	7	8	9	10
422					Улично-дорожная сеть протяженностью 0,91 км	Чердынский район, п. Рябино ул.Тракторная		0,000 / 0,000	
423					Улично-дорожная сеть протяженностью 1,6 км	Чердынский район, п. Рябино, ул.Набережная		0,000 / 0,000	
424					Улично-дорожная сеть протяженностью 0,59 км	Чердынский район, п. Рябино, ул.Пожарный проезд		0,000 / 0,000	

1	2	3	4	5	6	7	8	9	10
425					Улично-дорожная сеть протяженностью 1,9 км	Чердынский район, п. Рябино, ул. Октябрьская		0,000 / 0,000	
426					Улично-дорожная сеть протяженностью 1,75 км	Чердынский район, п. Рябино, ул. Первомайская		0,000 / 0,000	
427					Улично-дорожная сеть протяженностью 0,57 км	Чердынский район, п. Рябино, ул. Нагорная		0,000 / 0,000	
428					Улично-дорожная сеть протяженностью 2,1 км	Чердынский район, п. Рябино, ул. Ленина		0,000 / 0,000	
429					Улично-дорожная сеть протяженностью 1,72 км	Чердынский район, п. Рябино, ул. Лесная		0,000 / 0,000	
430					Улично-дорожная сеть протяженностью 0,92 км	Чердынский район, п. Рябино, ул. Молодежная		0,000 / 0,000	
431					Улично-дорожная сеть протяженностью 1,5 км	Чердынский район, п. Рябино, ул. Уральская		0,000 / 0,000	
432					Улично-дорожная сеть протяженностью 0,83 км	Чердынский район, п. Рябино, ул. Пасечная		0,000 / 0,000	
433					Улично-дорожная сеть протяженностью 0,76 км	Чердынский район, п. Рябино, ул. Южная		0,000 / 0,000	

1	2	3	4	5	6	7	8	9	10
434					Улично-дорожная сеть протяженностью 0,48 км	Чердынский район, п. Рябино, ул.Вишерская		0,000 / 0,000	
435					Улично-дорожная сеть протяженностью 0,8 км	Чердынский район, п. Рябино, ул.Сплавищиков		0,000 / 0,000	
436					Улично-дорожная сеть протяженностью 0,64 км	Чердынский район, п. Рябино, ул.Коммунистическая		0,000 / 0,000	
437					Улично-дорожная сеть протяженностью 0,45 км	Чердынский район, п. Рябино, ул.Зеленая		0,000 / 0,000	
438					Улично-дорожная сеть протяженностью 0,45 км	Чердынский район, п. Рябино, ул.Строителей		0,000 / 0,000	
439					Улично-дорожная сеть протяженностью 1,1 км	Чердынский район, п. Рябино, ул.Советская		0,000 / 0,000	
440					Улично-дорожная сеть протяженностью 1,1 км	Чердынский район, п. Рябино, ул.Логовая		0,000 / 0,000	
441					Улично-дорожная сеть протяженностью 0,76 км	Чердынский район, п. Рябино, ул.Южная		0,000 / 0,000	
442					Улично-дорожная сеть протяженностью 5,94 км	Чердынский район, с. Серегово		0,000 / 0,000	

1	2	3	4	5	6	7	8	9	10
443					Улично-дорожная сеть протяженностью 2,15 км	Чердынский район, д. Корнино		0,000 / 0,000	
444					Улично-дорожная сеть протяженностью 3,1 км	Чердынский район, д. Урол		0,000 / 0,000	
445					Улично-дорожная сеть протяженностью 0,2 км	Чердынский район, д. Кушпелево		0,000 / 0,000	
446					Улично-дорожная сеть протяженностью 5,49 км	Чердынский район, с. Редикор		0,000 / 0,000	
447					Улично-дорожная сеть протяженностью 3,44 км	Чердынский район, д. Большая Аниковская		0,000 / 0,000	
448					Улично-дорожная сеть протяженностью 1,35 км	Чердынский район, д. Байдары		0,000 / 0,000	
449					Улично-дорожная сеть протяженностью 0,45 км	Чердынский район, д. Горбуново		0,000 / 0,000	
450					Улично-дорожная сеть протяженностью 8,26 км	Чердынский район, с. Пянтег		0,000 / 0,000	
451					Улично-дорожная сеть протяженностью 0,76 км	Чердынский район, с. Лимеж		0,000 / 0,000	

1	2	3	4	5	6	7	8	9	10
452					Улично-дорожная сеть протяженностью 1,16 км	Чердынский район, д. Амбор		0,000 / 0,000	
453					Улично-дорожная сеть протяженностью 0,32 км	Чердынский район, д. Данькова		0,000 / 0,000	