



**АДМИНИСТРАЦИЯ
ОСИНСКОГО
МУНИЦИПАЛЬНОГО
РАЙОНА**

ул. Ленина, 25, г. Оса, Пермский край,
618120

тел. (34291) 4-65-65, факс 4-49-55

adm.osa@permonline.ru

ОКПО 04038055 ОГРН 1025902323590

ИНН/КПП 5944160236/594401001

29.12.2012 № 2229/01-01-15

на № _____ от _____

Председателю
Законодательного Собрания
Пермского края
В.А. Сухих

**О направлении проекта Закона
Пермского края**

Уважаемый Валерий Александрович!


Направляем в порядке законодательной инициативы проект закона Пермского края «О внесении дополнений в Закон Пермского края от 18.12.2006 №3412-802 «О разграничении имущества, находящегося в муниципальной собственности Осинского муниципального района» с учетом устраненных замечаний, оговоренных в письме от 14.12.2012 № 07/2674-12.

Согласно п.2 ст.9 Закона Пермского края от 06.03.2007 № 7-ПК «О порядке рассмотрения, принятия и обнародования законов Пермского края» просим рассмотреть данный законопроект в первом и втором чтениях в ходе одного заседания.


Приложение:

1. Проект закона Пермского края на 15 листах.
2. Копии решений представительных органов Осинского муниципального района и поселений, входящих в состав района на 12 листах.
3. Перечни имущества, подлежащего передаче на 14 листах.
4. Копия листа согласования проекта Закона Пермского края на 1 листе.

С уважением,
Глава муниципального района -
глава администрации Осинского
муниципального района

 С.И. Романов

Заева
8(34291)43126



ПРОЕКТ

Внесен главой муниципального
района – главой администрации
Осинского
муниципального района

ЗАКОН ПЕРМСКОГО КРАЯ

О внесении дополнений в Закон Пермского края «О разграничении имущества, находящегося в муниципальной собственности Осинского муниципального района»

Принят Законодательным Собранием
Пермского края

Статья 1. Внести в Закон Пермского края от 18.12.2006 №3412-802 «О разграничении имущества, находящегося в муниципальной собственности Осинского муниципального района» следующие дополнения:

- 1) приложение 1 дополнить строками № 558 – 566 согласно приложению 1 к настоящему Закону.
- 2) приложение 2 дополнить строкой № 33 - 34 согласно приложению 2 к настоящему Закону.
- 3) приложение 5 дополнить строкой № 85 согласно приложению 3 к настоящему Закону.
- 4) приложение 6 дополнить строками № 84 - 87 согласно приложению 4 к настоящему Закону.
- 5) приложение 7 дополнить строками № 22 – 27 согласно приложению 5 к настоящему Закону.
- 6) приложение 8 дополнить строками № 51 – 52 согласно приложению 6 к настоящему Закону.
- 7) приложение 9 дополнить строками № 82 – 84 согласно приложению 6 к настоящему Закону.

Статья 2. Установить, что право собственности городских и сельских поселений, входящих в состав Осинского муниципального района, на передаваемое имущество, указанное в статье 1 настоящего Закона, возникает с 1 января 2013 года.

Городские и сельские поселения, в собственность которых передается имущество, несут бремя его содержания с даты возникновения права собственности.

Статья 3. Органам местного самоуправления Осинского муниципального района, Осинского городского, Верхнедавыдовского, Комаровского, Крыловского, Новозалесновского, Паклинского, Пальского сельских поселений обеспечить безвозмездную передачу (принятие) имущества в установленные сроки.

Статья 4. Настоящий Закон вступает в силу через десять дней после дня его официального опубликования.

Губернатор
Пермского края

В.Ф. Басаргин

ПЕРЕЧЕНЬ ОБЪЕКТОВ МУНИЦИПАЛЬНОЙ СОБСТВЕННОСТИ, ПОДЛЕЖАЩИХ ПРЕДАЧЕ В СОБСТВЕННОСТЬ ОСИНСКОГО ГОРОДСКОГО ПОСЕЛЕНИЯ

№ п/п	Идентификационный код организации в ОЖПО	Коды признаков			Полное наименование организации, имущества	Юридический адрес организации, места нахождения имущества	Укрупненная специализация	Балансовая (остаточная) стоимость основных фондов (по состоянию на 01.10.2011) тыс. руб.	Среднесписочная численность персонала (по состоянию на 01.01.2011) чел.
		Министерства (ведомства) ОКГУ	Территории ОКАТО	Отрасли народного хозяйства ОКВЭД					
1	2	3	4	5	6	7	8	9	10
558					сооружение, назначение – хозяйственной водозабор с напорнорегулирующими резервуарами, в том числе 1-этажное кирпичное здание, назначение – хим.лаборатория, общая площадь 106,1 кв.м, с крыльцом, крыльцом, складом, складом, вагоном, забором, забором, электрические сети	Пермский край, Осинский район, Крыловское сельское поселение		216/216	
559					сооружение, назначение – хозяйственной водозабор с напорнорегулирующими резервуарами, в том числе 1-этажное кирпичное здание, назначение – контрольно-	Пермский край, Осинский район, Крыловское сельское поселение		68/68	

560					<p>пропускной пункт (КПП), общая площадь 8,7 кв.м, с пристройкой, калиткой, воротами, забором</p> <p>сооружение, назначение – хозяйственной водозабор с напорнорегулирующими резервуарами, в том числе 2- этажное панельное здание, назначение – хлораторная, общая площадь 68,8 кв.м, с лестницей, складом, складом, складом, складом, сети сети водопровода, сети водопровода, сети канализации, сети канализации</p>	<p>Пермский край, Осинский район, Крыловское сельское поселение</p>	438/438	
561					<p>сооружение, назначение – хозяйственной водозабор с напорнорегулирующими резервуарами, в том числе 1- этажное панельное здание, назначение – насосная станция, общая площадь 138,3 кв.м, с вагоном, хоз.постройкой, прискважинным строением, прискважинным строением, прискважинным строением, прискважинным строением, навесом, прискважинным строением, прискважинным строением, прискважинным строением, прискважинным строением, прискважинным</p>		1883/1883	

562		<p>калиткой, артезианской скважиной №34, артезианской скважиной №10Д, артезианской скважиной №32, артезианской скважиной №1а, артезианской скважиной №2а, артезианской скважиной №3а, артезианской скважиной №4а, артезианской скважиной №5а, артезианской скважиной №23д, артезианской скважиной №23, артезианской скважиной №20д, артезианской скважиной №20, артезианской скважиной №22, артезианской скважиной №11н, артезианской скважиной №24д, артезианской скважиной №24д, артезианской скважиной №29, артезианской скважиной №27, артезианской скважиной №25, артезианской скважиной №31, артезианской скважиной №26, артезианской скважиной №12, артезианской скважиной №15, артезианской скважиной №16, резервуаром, резервуаром, артезианской скважиной №7, артезианской скважиной №1, артезианской скважиной №5, артезианской скважиной №2, артезианской скважиной №4н</p>	<p>Пермский край, Осинский район,</p>	372/372	
		<p>сооружение, назначение -- инженерные сети водопровода</p>			

563					от ВНС-2 «Тула» (напорно-регулирующие резервуары) 1 нитка: водопроводные сети, протяженностью 13480,0 м, в том числе: водопроводные сети от ВНС-2 до ВК-10 (через ВК-1,2,3,4,5,6,7,8,9), протяженностью 12880,0 м, водопроводные сети от ВК-8 до ВК-11, протяженностью 600,0 м, резервуар, резервуар, колодцы 11 шт.	Крыловское сельское поселение		
564					сооружение, назначение – инженерные сети водопровода от ВНС-2 «Тула» (напорно-регулирующие резервуары) 2 нитка: водопроводные сети протяженностью 12744,0 м, в том числе: водопроводные сети от ВК-1 до ВК-11 (через ВК-2,3,4,5,6,7,8,9,10, от ВК-11 до ВК-10, колодцы 12 штук производственная база, в том числе кирпичный гараж-склад, общей площадью 977 кв.м, склад из гипсоблоков, общей площадью 446,8 кв.м, проходная-склад из гипсоблоков, общей площадью 73,4 кв.м, склад из гипсоблоков, общей площадью 190,8 кв.м, с навесом, навесом, воротами, забором, забором. замощением	Пермский край, Осинский район, Крыловское сельское поселение	709/709	2 177,5/ 2 177,5
565					сооружение – канализационный коллектор.	Пермский край, Осинский район.		357/357

566						Очистные сооружения, назначение: сооружения коммунальной инфраструктуры, протяженность 12800,0 м комплекс очистных сооружений, состоящих из: лаборатории, биофилтра, пристройки, биофилтра, пристройки, навеса, навеса, хлораторной, пристройки, пристройкой, столарки, иловой станции, насосной станции, приемного буллита, песколовки, первичного отстойника, песковой площадки, иловой площадки, вторичного отстойника, назначение: нежилое	п. Нефтебаза Пермский край, Осинский район, д. Тишкова	8 025,3/ 1 345,7	
-----	--	--	--	--	--	--	---	---------------------	--

**ПЕРЕЧЕНЬ ОБЪЕКТОВ МУНИЦИПАЛЬНОЙ СОБСТВЕННОСТИ, ПОДЛЕЖАЩИХ ПЕРЕДАЧЕ В СОБСТВЕННОСТЬ
ВЕРХНЕДАВЫДОВСКОГО СЕЛЬСКОГО ПОСЕЛЕНИЯ**

№ п/п	Идентификационный код организации в ОКПО	Коды признаков			Полное наименование организации, имущества	Юридический адрес нахождения имущества	Укрупненная специализация	Балансовая стоимость (остаточная) основных фондов (по состоянию на 01.10.2011) тыс. руб.	Среднесписочная численность персонала (по состоянию на 01.01.2011) чел.
		Министерства (ведомства) ОКГУ	Территория ОКATO	Отрасль и народного хозяйства ОКВЭД					
1	2	3	4	5	6	7	8	9	10
33					2-этажное кирпично-бревенчатое здание с надворными постройками: пристроем, туалетом, крыльцом, крыльцом, назначение: нежилое, общая площадь 254,5 кв.м с земельным участком общей площадью 650 кв.м	Пермский край, Осинский район, с. Богомягово, ул. Центральная, д.29		643,9/643,9	
34					сооружение – водопроводные сети, протяженностью 3103,0 м, в т.ч. водопровод, протяженностью 2546 м, водопровод протяженностью 287 м. водопровод, протяженностью 270 м	Пермский край, Осинский район, с. Богомягово		285,5/285,5	

**ПЕРЕЧЕНЬ ОБЪЕКТОВ МУНИЦИПАЛЬНОЙ СОБСТВЕННОСТИ, ПОДЛЕЖАЩИХ ПЕРЕДАЧЕ В СОБСТВЕННОСТЬ
КОМАРОВСКОГО СЕЛЬСКОГО ПОСЕЛЕНИЯ**

№ п/п	Идентифи- кационные код организаци онный в ОКПО	Коды признаков			Полное наименование организации, имущества	Юридический адрес организации, место нахождения имущества	Укрупне нная специа лизация	Балансовая (остаточная) стоимо сть основных фондов (по состоянию на 01.10.2011) тыс. руб.	Среднесп исочная численнос ть персонала (по состоянию на 01.01.2011) чел.
		Минис терств а (ведом ства) ОКГУ	Террит ории ОКАТО	Отрасл и народн ого хозяйст ва ОКВЭД					
1	2	3	4	5	6	7	8	9	10
85					помещение, назначение: нежилое, СВА, общая площадь 123,5 кв.м, этаж 1	Пермский край, Осинский район, пос. Лесной, ул. Кирова, 2		163,2/163,2	

**ПЕРЕЧЕНЬ ОБЪЕКТОВ МУНИЦИПАЛЬНОЙ СОБСТВЕННОСТИ, ПОДЛЕЖАЩИХ ПЕРЕДАЧЕ В СОБСТВЕННОСТЬ
КРЫЛОВСКОГО СЕЛЬСКОГО ПОСЕЛЕНИЯ**

№ п/п	Идентифи- кационный код организаций в ОКПО	Коды признаков			Полное наименование организации, имущества	Юридический адрес организации, место нахождения имущества	Укрупне- нная специа- лизация	Балансовая (остаговая) стоимость основных фондов (по состоянию на 01.10.2011) тыс. руб.	Среднеспи- сочная численност- ь персонала (по состоянию на 01.01.2011) чел.
		Минис- терства (ведомс- тва) ОКГУ	Террит- ории ОКАТО	Отрас- ли народ- ного хозяй- ства ОКВЭ Д					
1	2	3	4	5	6	7	8	9	10
84					1-этажное кирпичное здание, назначение – проходная, общей площадью 43,8 кв.м с земельным участком общей площадью 73,9 кв.м по	Пермский край, Осинский район, с. Крылово		2,9/0	
85					1-этажное кирпичное здание, назначение – красный уголок, общей площадью 184,0 кв.м. с земельным участком общей площадью 245,14 кв.м	Пермский край, Осинский район, с. Крылово		23,1/21.4	
86					водоснабжение с. Крылово 2 очередь, протяженность 6,419 км. общая долевая собственность, доля в праве 1/2	Пермский край, Крыловское сельское поселение, с. Крылово		5500/5500	

87					котельная, назначение: нежилое, 1-этажная, общая площадь 252,3 кв.м с земельным участком общей площадью 1 367 кв.м	Пермский край, Осинский район, с. Крылово, пер. Школьный, д.4а		114,8/114,8	
----	--	--	--	--	--	---	--	-------------	--

**ПЕРЕЧЕНЬ ОБЪЕКТОВ МУНИЦИПАЛЬНОЙ СОБСТВЕННОСТИ, ПОДЛЕЖАЩИХ ПЕРЕДАЧЕ В СОБСТВЕННОСТЬ
НОВОЗАЛЕСНОВСКОГО СЕЛЬСКОГО ПОСЕЛЕНИЯ**

№ п/п	Идентифи- кационный код организаци онный в ОКПО	Коды признаков			Полное наименование организации, имущества	Юридический адрес нахождения имущества	Угруп- пленная специа- лизация	Балансовая (остаточная) стоимость основных фондов (по состоянию на 01.10.2011) на тыс. руб.	Среднеспи- сочная численность персонала (по состоянию на 01.01.2011) чел.
		Минис- терств а (ведом- ства) ОКГУ	Террит- ории ОКАТО	Отрасли народного хозяйства ОКВЭД					
1	2	3	4	5	6	7	8	9	10
22					сооружение - водонапорная башня, назначение: нежилое, 1- этажный, площадь застройки 10 кв.м.	Пермский край, Осинский район, Новозалесновское с/п, с.Новозалесново,		109,7/109,7	
23					сооружение – башня Рожневского, назначение: нежилое, 1-этажный, площадь застройки 25 кв.м.	Пермский край, Осинский район, с. Новозалесново.		70,7/70,7	
24					сооружение – скважина, назначение: нежилое, глубина заглубления 81 м.	Пермский край, Осинский район, с. Новозалесново,		29,9/29,9	
25					скважина, назначение: нежилое, 1-этажная, глубина заглубления 107 м.	Пермский край, Осинский район, Новозалесновское с/п, с.Новозалесново		35,9/35,9	

26					скважина, назначение: нежилое, 1-этажная, глубина заглублиения 110 м.	Пермский край, Осинский район, с.Новозалесново,		32,3/32,3	
27					сооружение- скважина, назначение: нежилое, глубина 101 м.	Пермский край, Осинский район, Новозалесговское с/п, д.Кашкара		41,1/41,1	

**ПЕРЕЧЕНЬ ОБЪЕКТОВ МУНИЦИПАЛЬНОЙ СОБСТВЕННОСТИ, ПОДЛЕЖАЩИХ ПЕРЕДАЧЕ В СОБСТВЕННОСТЬ
ПАКЛИНСКОГО СЕЛЬСКОГО ПОСЕЛЕНИЯ**

№ п/п	Идентификационный код организации в ОКПО	Коды признаков			Полное наименование организации, имущества	Юридический адрес организации, место нахождения имущества	Укрупненная специализация	Балансовая (остаточная) стоимость основных фондов (по состоянию на 01.10.2011) тыс. руб.	Среднесписочная численность персонала (по состоянию на 01.01.2011) чел.
		Министерства (ведомства) ОКГУ	Территория ОКАТО	Отрасли народного хозяйства ОКВЭД					
1	2	3	4	5	6	7	8	9	10
51					Сооружение - водонапорная башня, назначение: нежилое	Пермский край, Осинский район, д. Пакли		60,2/25,9	
52					сооружение – скважина, назначение: нежилое	Пермский край, Осинский район, д. Пакли		26/0	

ПЕРЕЧЕНЬ ОБЪЕКТОВ МУНИЦИПАЛЬНОЙ СОБСТВЕННОСТИ, ПОДЛЕЖАЩИХ ПЕРЕДАЧЕ В СОБСТВЕННОСТЬ ПАЛЬСКОГО СЕЛЬСКОГО ПОСЕЛЕНИЯ

№ п/п	Идентификационный код организации в ОКПО	Коды признаков			Полное наименование организации, имущества	Юридический адрес организации, место нахождения имущества	Укрупненная специализация	Балансовая (остаточная) стоимость основных фондов (по состоянию на 01.10.2011) тыс. руб.	Среднесписочная численность персонала (по состоянию на 01.01.2011) чел.
		Министерства (ведомства) ОКГУ	Территория ОКАТО	Отрасль народного хозяйства ОКВЭД					
1	2	3	4	5	6	7	8	9	10
82				Д	водонапорная башня, назначение: нежилое	Пермский край, Осинский район, Пальское сельское поселение, с. Паль		61,4/0	
83					сооружение, назначение: скважина, глубина залегания – 60 м	Пермский край, Осинский район, с. Паль		23,2/0	
84					сооружение - скважина, глубина – 60 м	Пермский край, Осинский район, с. Кузнечиха		21,1/0	

ПРОЕКТ

ПОСТАНОВЛЕНИЕ
Законодательного Собрания Пермского края

_____ 2012 г.

№ _____

**О внесении дополнений в Закон
Пермского края от 18.12.2006
№3412-802 «О разграничении имущества,
находящегося в муниципальной
собственности Осинского муниципального
района»**

Законодательное Собрание Пермского края ПОСТАНОВЛЯЕТ:

1. Принять проект Закона Пермского края «О внесении дополнений в Закон Пермского края от 18.12.2006 №3412-802 «О разграничении имущества, находящегося в муниципальной собственности Осинского муниципального района» в первом чтении.

2. Создать рабочую группу по подготовке вышеназванного проекта закона ко второму чтению в составе: _____.

3. Контроль за исполнением настоящего постановления возложить на комитет _____ Законодательного Собрания Пермского края.

4. Настоящее постановление вступает в силу со дня его принятия.


Председатель
Законодательного Собрания

В.А. Сухих

Финансово-экономическое обоснование

Реализация законопроекта не потребует дополнительных финансовых затрат из краевого и местного бюджетов.

Глава муниципального района -
глава администрации Осинского
муниципального района




С.И. Романов

**Перечень
законов Пермского края (Пермской области), требующих внесения
изменений, дополнений или отмены в случае принятия закона**

В случае принятия Закона, другие Законы Пермского края (Пермской области) не потребуют внесения в них изменений и дополнений, а также их отмены.

Глава муниципального района -
глава администрации Осинского
муниципального района




С.И. Романов

Пояснительная записка
к проекту Закона Пермского края

**О внесении дополнений в Закон
Пермского края от 18.12.2006
№3412-802 «О разграничении имущества,
находящегося в муниципальной
собственности Осинского
муниципального района»**

Настоящий проект подготовлен в целях разграничения имущества, находящегося в муниципальной собственности Осинского муниципального района, между образованными городским и сельским поселениями и муниципальным районом в соответствии с п.11.1. статьи 154 Федерального закона от 22 августа 2004г. №122-ФЗ «О внесении изменений в законодательные акты Российской Федерации и признании утратившим силу некоторых законодательных актов Российской Федерации в связи с принятием федеральных законов «О внесении изменений и дополнений в Федеральный закон «Об общих принципах организации законодательных (представительных) и исполнительных органов государственной власти субъектов Российской Федерации» и «Об общих принципах организации местного самоуправления в Российской Федерации», Федеральным законом от 6 октября 2003г. №131-ФЗ «Об общих принципах организации местного самоуправления в Российской Федерации».

Глава муниципального района -
глава администрации Осинского
муниципального района

 С.И. Романов



ЗЕМСКОЕ СОБРАНИЕ
ОСИНСКОГО МУНИЦИПАЛЬНОГО РАЙОНА

РЕШЕНИЕ

Литовских О.Н.
Для исполнения
08.10.2012
[Signature]

27.09.2012

№ 197

**Об утверждении перечня имущества,
передаваемого из собственности
Осинского муниципального района
в собственность поселений**

В соответствии со статьями 50, 51 Федерального закона от 6 октября 2003г. № 131-ФЗ «Об общих принципах организации местного самоуправления в Российской Федерации», Законом Пермского края от 16 мая 2011 г. №768-ПК «О порядке разграничения имущества, находящегося в собственности муниципальных образований Пермского края», статьей 23 Устава Осинского муниципального района, решения Земского собрания Осинского муниципального района от 31 января 2008 г. № 335 «О Положении об управлении и распоряжении муниципальным имуществом Осинского муниципального района», учитывая согласованные предложения поселений, входящих в состав Осинского муниципального района, о передаче муниципального имущества,
Земское собрание РЕШАЕТ:

1. Утвердить следующий перечень имущества, передаваемого из собственности Осинского муниципального района в собственность поселений, входящих в состав Осинского муниципального района:

1.1. в собственность Осинского городского поселения:

- сооружение, назначение – хозпитеевой водозабор с напорнорегулирующими резервуарами, в том числе 1-этажное кирпичное здание, назначение – хим.лаборатория, общая площадь 106,1 кв.м, с крыльцом, крыльцом, складом, складом, вагоном, забором, забором, электрические сети по адресу: Пермский край, Осинский район, Крыловское сельское поселение балансовой стоимостью 216 000 руб. (инв. № 4503/А, свидетельство о государственной регистрации права собственности 59 БА 0883565);

- сооружение, назначение – хозпитеевой водозабор с напорнорегулирующими резервуарами, в том числе 1-этажное кирпичное здание, назначение – контрольно-пропускной пункт (КПП), общая площадь 8,7 кв.м, с пристройкой, калиткой, воротами, забором по адресу: Пермский край, Осинский район, Крыловское сельское поселение балансовой стоимостью

08.10.2012
353
Куу

стоимостью 1 883 000 руб. (инв. № 4503/В, свидетельство о государственной регистрации права собственности 59 БА 0883562);

- сооружение, назначение – инженерные сети водопровода от ВНС-2 «Тулва» (напорно-регулирующие резервуары) 1 нитка: водопроводные сети, протяженностью 13480,0 м, в том числе: водопроводные сети от ВНС-2 до ВК-10 (через ВК-1,2,3,4,5,6,7,8,9), протяженностью 12880,0 м, водопроводные сети от ВК-8 до ВК-11, протяженностью 600,0 м, резервуар, колодцы 11 шт. по адресу: Пермский край, Осинский район, Крыловское сельское поселение балансовой стоимостью 372 000 руб. (инв. № 3390, свидетельство о государственной регистрации права собственности 59 БА 0883857);

- сооружение, назначение – инженерные сети водопровода от ВНС-2 «Тулва» (напорно-регулирующие резервуары) 2 нитка: водопроводные сети протяженностью 12744,0 м, в том числе: водопроводные сети от ВК-1 до ВК-11 (через ВК-2,3,4,5,6,7,8,9,10, от ВК-11 до ВК-10, колодцы 12 штук по адресу: Пермский край, Осинский район, Крыловское сельское поселение балансовой стоимостью 709 000 руб. (инв. № 3418, свидетельство о государственной регистрации права собственности 59 БА 0883900);

- производственная база, в том числе кирпичный гараж-склад, общей площадью 977 кв.м, склад из гипсоблоков, общей площадью 446,8 кв.м, проходная-склад из гипсоблоков, общей площадью 73,4 кв.м, склад из гипсоблоков, общей площадью 190,8 кв.м, с навесом, воротами, забором, замощением по адресу: Пермский край, Осинский район, г. Оса, ул. Пугачева, д.2/3 балансовой стоимостью 2 177 500 руб. (инв. № 1465/А,Б,В,Д, свидетельство о государственной регистрации права собственности 59 ББ 194418);

- сооружение – канализационный коллектор. Очистные сооружения, назначение: сооружения коммунальной инфраструктуры, протяженность 12800,0 м по адресу: Пермский край, Осинский район, п. Нефтебаза балансовой стоимостью 357 000 руб. (инв. № 3994, свидетельство о государственной регистрации права собственности 59 БА 0883215);

- комплекс очистных сооружений, состоящих из: лаборатории, биофильтра, пристройки, биофильтра, пристройки, навеса, хлораторной, пристройки, пристройки, столярки, иловой станции, насосной станции, приемного буллита, песколовки, первичного отстойника, песковой площадки, иловой площадки, вторичного отстойника, назначение: нежилое, адрес объекта: Пермский край, Осинский район, д.Тишкова балансовой стоимостью 8 025 296,47 руб. (инв. № 3150, свидетельство о государственной регистрации права собственности 59-БГ 408735).

☞ 1.2. в собственность Крыловского сельского поселения:

- 1-этажное кирпичное здание, назначение – проходная, общей площадью 43,8 кв.м с земельным участком общей площадью 73,9 кв.м по адресу: Пермский край, Осинский район, с. Крылово балансовой стоимостью 2 960 руб. (свидетельство о государственной регистрации права собственности 59 АК 726534);

- 1-этажное кирпичное здание, назначение – красный уголок, общей площадью 184,0 кв.м. с земельным участком общей площадью 245,14 кв.м по адресу: Пермский край, Осинский район, с. Крылово балансовой стоимостью 23 131 руб. (свидетельство о государственной регистрации права собственности 59 АК 726593);

- водоснабжение с. Крылово 2 очередь, протяженность 6,419 км по адресу: Пермский край, Крыловское сельское поселение, с. Крылово балансовой стоимостью 5 500 000 руб, общая долевая собственность, доля в праве 1/2 (инв. № 1060, свидетельство о государственной регистрации права собственности 59-БГ 373827);

- котельная, назначение: нежилое, 1-этажная, общая площадь 252,3 кв.м с земельным участком общей площадью 1 367 кв.м по адресу: Пермский край, Осинский район, с. Крылово, пер. Школьный, д.4а балансовой стоимостью 114 782 руб. (инв. № 259, свидетельство о государственной регистрации права собственности 59 ББ №747268).

– 1.3. в собственность Верхнедавыдовского сельского поселения:

- 2-этажное кирпично-бревенчатое здание с надворными постройками: пристроем, туалетом, крыльцом, крыльцом, крыльцом, назначение: нежилое, общая площадь 254,5 кв.м с земельным участком общей площадью 650 кв.м по адресу: Пермский край, Осинский район, с. Богомякково, ул. Центральная, д.29 балансовой стоимостью 643 919 руб. (инв. №242, свидетельство о государственной регистрации права собственности 59 ББ 747044);

- сооружение – водопроводные сети, протяженностью 3103,0 м, в т.ч. водопровод, протяженностью 2546 м, водопровод протяженностью 287 м, водопровод, протяженностью 270 м по адресу: Пермский край, Осинский район, с. Богомякково балансовой стоимостью 285 575 руб. (инв. № 3865, свидетельство о государственной регистрации права собственности 59 БА 0791093).

– 1.4. в собственность Пальского сельского поселения:

- Водонапорная башня, назначение: нежилое, по адресу: Пермский край, Осинский район, Пальское сельское поселение, с. Паль балансовой стоимостью 61360 руб. (инв. № 3835, свидетельство о государственной регистрации права собственности 59-БГ № 138760);

- Сооружение, назначение: скважина, глубина залегания – 60 м по адресу: Пермский край, Осинский район, с. Паль балансовой стоимостью 23 212 руб. (инв. № 9856, свидетельство о государственной регистрации права собственности 59-БГ №114297);

- сооружение - скважина, глубина – 60 м по адресу: Пермский край, Осинский район, с. Кузнечиха балансовой стоимостью 21 100 руб. (инв. № 9857, свидетельство о государственной регистрации права собственности 59-БГ 085962).

1.6. в собственность Паклинского сельского поселения:

- Сооружение - водонапорная башня, назначение: нежилое по адресу: Пермский край, Осинский район, д. Пакли балансовой стоимостью 60 200

руб. (инв. № 9987, свидетельство о государственной регистрации права собственности 59 БГ 408960);

- сооружение – скважина, назначение: нежилое по адресу: Пермский край, Осинский район, д. Пакли балансовой стоимостью 26 031,84 руб. (инв. № 9986, свидетельство о государственной регистрации права собственности 59 БГ 408961);

1.7. в собственность Комаровского сельского поселения:

- помещение, назначение: нежилое, СВА, общая площадь 123,5 кв.м, этаж 1 по адресу: Пермский край, Осинский район, пос. Лесной, ул. Кирова, 2 балансовой стоимостью 163 270 руб. (инв. №10, свидетельство о государственной регистрации права собственности 59 ББ №793880).

1.8. в собственность Новозалесновского сельского поселения:

- сооружение - водонапорная башня, назначение: нежилое, 1-этажный, площадь застройки 10 кв.м. по адресу: Пермский край, Осинский район, Новозалесновское с/п, с.Новозалесново, балансовая стоимость 109 736 руб, остаточная стоимость 109 736 руб, (свидетельство о государственной регистрации права собственности 59-БГ 269896);

- сооружение – башня Рожневского, назначение: нежилое, 1-этажный, площадь застройки 25 кв.м., адрес объекта: Пермский край, Осинский район, с. Новозалесново, балансовая стоимость 70 703 руб, остаточная стоимость 70703 руб, (инв № 3426, свидетельство о государственной регистрации права собственности 59-БГ 270649);

- сооружение – скважина, назначение: нежилое, глубина заглубления 81 м, по адресу: Пермский край, Осинский район, с. Новозалесново, балансовая стоимость 29 946 руб, остаточная стоимость 29 946 руб, (инв № 3426, свидетельство о государственной регистрации права собственности 59-БГ 270648);

- скважина, назначение: нежилое, 1-этажная, глубина заглубления 107 м, по адресу: Пермский край, Осинский район, Новозалесновское с/п, с.Новозалесново, балансовая стоимость 35 935 руб, остаточная стоимость 35935 руб, (инв № 3427, свидетельство о государственной регистрации права собственности 59-БГ 269895);

- скважина, назначение: нежилое, 1-этажная, глубина заглубления 110 м, по адресу: Пермский край, Осинский район, с.Новозалесново, балансовая стоимость 32 323 руб, остаточная стоимость 32 323 руб, (инв № 3427, свидетельство о государственной регистрации права собственности 59-БГ 269898);

- сооружение- скважина, назначение: нежилое, глубина 101 м, по адресу: Пермский край, Осинский район, Новозалесновское с/п, д.Кашкара, балансовая стоимость 41 108 руб, остаточная стоимость 41 108 руб. (инв № 3427, свидетельство о государственной регистрации права собственности 59-БГ № 138820).

2. Данное решение вступает в силу со дня его принятия.

Глава муниципального района



С.И. Романов

Заявки Е.А.
Для решения
15.11.2012

СОВЕТ ДЕПУТАТОВ
ПАКЛИНСКОГО СЕЛЬСКОГО ПОСЕЛЕНИЯ
Осинского района Пермского края

РЕШЕНИЕ

09.11.2012

№ 69

О принятии от Осинского муниципального
района имущества в собственность
Паклинского сельского поселения

На основании статьи 50 Федерального закона от 06.10.2003 № 131 – ФЗ «Об общих принципах организации местного самоуправления в Российской Федерации», решения Земского собрания Осинского муниципального района от 27.09.2012 № 197 «Об утверждении перечня имущества, передаваемого из собственности Осинского муниципального района в собственность поселений», Устава Паклинского сельского поселения, Совет депутатов
РЕШАЕТ:

1. Принять от Осинского муниципального района в собственность Паклинского сельского поселения имущество согласно прилагаемого перечня.
2. Поручить администрации поселения провести приемку имущества с оформлением актов приемки – передачи.
3. Контроль за исполнением решения возложить на главу поселения В.Д. Аспидову.

Глава поселения

асп

В.Д. Аспидова

Комитет имущественных отношений
14 ноября 2012 г.
Владелец № 1965
Исполнитель *ИФ*

Перечень имущества, передаваемого в собственность Паклинского сельского поселения Осинского муниципального района Пермского края

- сооружение – водонапорная башня, назначение: нежилое по адресу: Пермский край, Осинский район, д. Пакли балансовой стоимостью 60 200 руб. (инв. № 9987, свидетельство о государственной регистрации права собственности 59 БГ 408960);

- сооружение – скважина, назначение: нежилое по адресу: Пермский край, Осинский район, д. Пакли балансовой стоимостью 26 031,84 руб. (инв. № 9986, свидетельство о государственной регистрации права собственности 59 БГ 408961)



**СОВЕТ ДЕПУТАТОВ
КОМАРОВСКОГО СЕЛЬСКОГО ПОСЕЛЕНИЯ**

РЕШЕНИЕ

16.11.2012

№ 44

**Об утверждении перечня имущества,
передаваемого из собственности
Осинского муниципального района
в собственность Комаровского сельского
поселения**

На основании Федерального закона от 06 октября 2003 года № 131-ФЗ «Об общих принципах организации местного самоуправления в Российской Федерации», Закона Пермского края от 16 мая 2011 г. № 768-ПК «О порядке разграничения имущества, находящегося в собственности муниципальных образований Пермского края», статьи 37 Устава Комаровского сельского поселения, «Положения об управлении и распоряжении муниципальным имуществом» Совет депутатов Комаровского сельского поселения

Решает:

1. Утвердить перечень имущества передаваемого из собственности Осинского муниципального района в собственность Комаровского сельского поселения

- помещение, назначение: нежилое, СВА, общая площадь 123,5 кв. м, этаж 1 по адресу: Пермский край, Осинский район, пос. Лесной, ул. Кирова, 2 балансовой стоимостью 163 270 руб. (инв. № 10, свидетельство о государственной регистрации права собственности 59 ББ № 793880).

Глава поселения

Н.В. Селиванова

**РЕШЕНИЕ
СОВЕТА ДЕПУТАТОВ
ВЕРХНЕДАВЫДОВСКОГО СЕЛЬСКОГО ПОСЕЛЕНИЯ**

12.10.2012

№ 194

**О принятии имущества в
собственность поселения**

В соответствии с Федеральным Законом от 06 октября 2003 года № 131-ФЗ «Об общих принципах организации местного самоуправления в Российской Федерации», Уставом поселения, с решением Земского собрания Осинского муниципального района от 27.09.2012 № 197 Совет депутатов **РЕШАЕТ:**

1. Принять из собственности Осинского муниципального района в собственность поселения:
 - двухэтажное кирпично-бревенчатое здание с надворными постройками: пристроем, туалетом, крыльцом, крыльцом, крыльцом, назначение: нежилое, общая площадь 254,4 кв.м. с земельным участком общей площадью 650 кв.м. по адресу: Пермский край, Осинский район с. Богомяtkово балансовой стоимостью 643919 рублей;
 - сооружение – водопроводные сети, протяженностью 3103,0 м. в том числе водопровод, протяженностью 2546 м, водопровод протяженностью 287 м, водопровод, протяженностью 270 м по адресу: Пермский край, Осинский район с. Богомяtkово балансовой стоимостью 285575 рублей.
2. Внести дополнения в Реестр муниципального имущества и бухгалтерский учет поселения согласно пункта 1 данного решения.
3. Настоящее решение вступает в силу со дня его принятия.

Глава поселения



Л.В.Бусовикова
Л.В.Бусовикова

Ассистент



Заседание Е.А.
Дата решения 27.11.2012
[Signature]

**РЕШЕНИЕ
СОВЕТА ДЕПУТАТОВ
КРЫЛОВСКОГО СЕЛЬСКОГО ПОСЕЛЕНИЯ
ОСИНСКОГО РАЙОНА ПЕРМСКОГО КРАЯ**

25.10.2012

№ 319

**О приемке муниципального
имущества**

В соответствии со статьями 50, 51 Федерального закона от 06 октября 2003г. № 131-ФЗ «Об общих принципах организации местного самоуправления в Российской Федерации», статьей 23 Устава Крыловского сельского поселения, на основании решения Земского собрания Осинского муниципального района от 27 сентября 2012г. № 197 «Об утверждении перечня имущества, передаваемого из собственности Осинского муниципального района в собственность поселений», Совет депутатов

РЕШАЕТ:

1. Принять в собственность Крыловского сельского поселения:
 - 1-этажное кирпичное здание, назначение - проходная, общей площадью 43,8 кв.м., с земельным участком общей площадью 73,9 кв.м., по адресу: Пермский край Осинский район, с.Крылово балансовой стоимостью 2960 руб, (свидетельство о государственной регистрации права собственности 59 АК 726534);
 - 1-этажное кирпичное здание, назначение - красный уголок, общей площадью 184,0 кв.м., с земельным участком общей площадью 245,14 кв.м., по адресу: Пермский край Осинский район, с.Крылово, балансовой стоимостью 23131руб, (свидетельство о государственной регистрации права собственности 59 АК 726593);
 - водоснабжение с.Крылово 2 очередь, протяженностью 6,419 км по адресу: Пермский край Крыловское сельское поселение, с.Крылово, балансовой стоимостью 5 500 000руб, общая долевая собственность, доля в праве 1/2, (инв № 1060, свидетельство о государственной регистрации права собственности 59 БГ 373827);
 - котельная, назначение: нежилое, 1-этажная, общая площадь 252,3 кв.м., с земельным участком общей площадью 1367 кв.м., по адресу: Пермский край

Осинский район, с.Крылово, пер.Школьный, д.4а (балансовой стоимостью 114782 ру, инв № 259).

2. Поручить администрации поселения провести приемку имущества с оформлением актов приемки-передачи при условии наличия технической документации и документов, устанавливающих право собственности на передаваемое имущество. В акте приемки-передачи отразить техническое состояние передаваемого имущества.

3. Данное решение обнародовать.

4. Контроль за исполнением решения возложить на жилищно-коммунальную комиссию совета депутатов Крыловского сельского поселения.

Глава сельского поселения-
председатель Совета депутатов
Крыловского сельского поселения

Я.В.Лузянин

*Верно.
Зав. пр.
31.10.2017*



М.П. Трубинского И.



Забой Е.А.
Для решения
07.10.2012

**СОВЕТ ДЕПУТАТОВ
НОВОЗАЛЕСНОВСКОГО СЕЛЬСКОГО ПОСЕЛЕНИЯ**

РЕШЕНИЕ

22.10.2012

№ 262

**О принятии на баланс
в казну основных средств**

В соответствии со статьями 50, 51 Федерального закона от 6 октября 2003г. № 131-ФЗ «Об общих принципах организации местного самоуправления в Российской Федерации», решением Земского Собрания Осинского муниципального района от 27.09.2012 № 197 «Об утверждении перечня имущества, передаваемого из собственности Осинского муниципального района в собственность поселений», статьей 51 Устава Новозалесновского сельского поселения, Совет депутатов Новозалесновского сельского поселения
РЕШАЕТ:

1. Принять Новозалесновскому сельскому поселению следующие объекты к бухгалтерскому учету в качестве основных средств:

- сооружение - водонапорная башня, назначение: нежилое, 1-этажный, площадь застройки 10 кв.м. по адресу: Пермский край, Осинский район, Новозалесновское с/п, с. Новозалесново, балансовая стоимость 109 736 руб., остаточная стоимость 109 736 руб., (свидетельство о государственной регистрации права собственности 59-БГ 269896);

- сооружение - башня Рожневского, назначение: нежилое, 1-этажный, площадь застройки 25 кв.м., адрес объекта: Пермский край, Осинский район, с. Новозалесново, балансовая стоимость 70 703 руб., остаточная стоимость 70703 руб., (инв. № 3426, свидетельство о государственной регистрации права собственности 59-БГ 270649);

- сооружение - скважина, назначение: нежилое, глубина заглубления 81м, по адресу: Пермский край, Осинский район, с. Новозалесново, балансовая стоимость 29 946 руб., остаточная стоимость 29 946 руб., (инв. № 3426, свидетельство о государственной регистрации права собственности 59-БГ 270648);

- скважина, назначение: нежилое, глубина заглубления 107 м, по адресу: Пермский край, Осинский район, Новозалесновское с/п,



В. Шиндара

с.Новозалесново, балансовая стоимость 35 935 руб., остаточная стоимость 35935 руб., (инв. № 3427, свидетельство о государственной регистрации права собственности 59-БГ 269895);

- скважина, назначение: нежилое, 1-этажная, глубина заглубления 110 м, по адресу: Пермский край, Осинский район, с. Новозалесново, балансовая стоимость 32 323 руб., остаточная стоимость 32 323 руб., (инв. № 3427, свидетельство о государственной регистрации права собственности 59-БГ 269898);

- сооружение - скважина, назначение: нежилое, глубина 101 м, по адресу: Пермский край, Осинский район, Новозалесновское с/п, д.Кашкара, балансовая стоимость 41 108 руб., остаточная стоимость 41 108 руб. (инв. № 3427, свидетельство о государственной регистрации права собственности 59-БГ № 138820).

2. Данное решение обнародовать путем размещения в следующих местах:

- Пермский край, Осинский район, д. Ольховка, ул. Пролетарская, 2а;
- Пермский край, Осинский район, д. Майдан, ул. Лесная, 14;
- Пермский край, Осинский район, д. Кашкара, ул. Центральная, 13;
- Пермский край, Осинский район, с. Новозалесново, ул. Советская, 5;
- Пермский край, Осинский район, с. Новозалесново, ул. Советская, 7.

Глава поселения



Л.Д. Гордеева



ДУМА ОСИНСКОГО ГОРОДСКОГО ПОСЕЛЕНИЯ
ПЕРМСКОГО КРАЯ

РЕШЕНИЕ

23.10.2012

№ 433


Об утверждении Перечня объектов
муниципального имущества,
принимаемых в собственность
Осинского городского поселения

В соответствии со статьями 50, 51 Федерального закона от 6 октября 2003 года № 131-ФЗ «Об общих принципах организации местного самоуправления в Российской Федерации», Законом Пермского края от 16 мая 2011 года № 768 –ПК «О порядке разграничения имущества, находящегося в собственности муниципальных образований Пермского края», Уставом Осинского городского поселения, решением Земского собрания Осинского муниципального района от 27 сентября 2012 года № 197 «Об утверждении перечня имущества передаваемого из собственности Осинского муниципального района в собственность поселений», Дума Осинского городского поселения
РЕШАЕТ:

1. Утвердить следующий Перечень объектов муниципального имущества, принимаемых в собственность Осинского городского поселения от Осинского муниципального района:

1.1. сооружение, назначение - хозпильевой водозабор с напорно-регулирующими резервуарами, в том числе 1-этажное кирпичное здание, назначение - хим. лаборатория, общая площадь 106,1 кв. м, с крыльцом, крыльцом, складом, складом, вагоном, забором, забором, электрические сети по адресу: Пермский край, Осинский район, Крыловское сельское поселение балансовой стоимостью 216 000 руб. (инв. № 4503/А, свидетельство о государственной регистрации права собственности 59БА 0883565);

1.2. сооружение, назначение - хозпильевой водозабор с напорно-регулирующими резервуарами, в том числе 1-этажное кирпичное здание, назначение - контрольно-пропускной пункт (КПП), общая площадь 8,7 кв.м, с пристройкой, калиткой, воротами, забором по адресу: Пермский край, Осинский район, Крыловское сельское поселение балансовой стоимостью 68 000 руб. (инв. № 4503/Д, свидетельство о государственной регистрации права собственности 59 БА 08083564);



1.5. сооружение, назначение - инженерные сети водопровода от ВНС-2 «Тулва» (напорно-регулирующие резервуары) 1 нитка: водопроводные сети, протяженностью 13480,0 м, в том числе: водопроводные сети от ВНС-2 до ВК-10 (через ВК-1,2,3,4,5,6,7,8,9), протяженностью 12880,0м, водопроводные сети от ВК-8 до ВК 11, протяженностью 600,0 м, резервуар, резервуар, колодцы 11 шт. по адресу: Пермский край, Осинский район, Крыловское сельское поселение балансовой стоимостью 372 000 руб. (инв. № 3390, свидетельство о государственной регистрации права собственности 59 БА 0883857);

1.6. сооружение, назначение - инженерные сети водопровода от ВНС-2 «Тулва» (напорно-регулирующие резервуары) 2 нитка: водопроводные сети протяженностью 12744,0 м, в том числе: водопроводные сети от ВК-1 до ВК-11 (через ВК-2,3,4,5,6,7,8,9,10, от ВК-11 до ВК-10, колодцы 12 штук по адресу: Пермский край, Осинский район, Крыловское сельское поселение балансовой стоимостью 709 000 руб. (инв. № 3418, свидетельство о государственной регистрации права собственности 59 БА 0883900);

1.7. производственная база, в том числе кирпичный гараж-склад, общей площадью 977 кв. м, склад из гипсоблоков, общей площадью 446,8 кв. м, проходная-склад из гипсоблоков, общей площадью 73,4 кв. м, склад из гипсоблоков, общей площадью 190,8 кв. м, с навесом, навесом, воротами, забором, забором, замощением по адресу: Пермский край Осинский район, г. Оса, ул. Пугачева д.2/3 балансовой стоимостью 2 177 500 руб. (инв. № 1465/А,Б,В,Д, свидетельство о государственной регистрации права собственности 59 ББ 194418);

1.8. сооружение - канализационный коллектор, очистные сооружения, назначение: сооружения коммунальной инфраструктуры, протяженность 12800,0 м по адресу: Пермский край, Осинский район, п. Нефтебаза балансовой стоимостью 357 000 руб. (инв. № 3994, свидетельство о государственной регистрации права собственности 59 БА 0883215);

1.9. комплекс очистных сооружений, состоящих из: лаборатории, пристройки, биофильтра, пристройки, навеса, навеса, хлораторной, пристройки, пристройки, столярки, иловой станции, насосной станции, приемного буллита, песколовки, первичного отстойника, песковой площадки, иловой площадки, вторичного отстойника, назначение: нежилое, адрес объекта: Пермский край, Осинский район, д. Тишкова балансовой стоимостью 8 025 296,47 руб. (инв. № 3150, свидетельство о государственной регистрации права собственности 59 БГ 408735).

2. Решение вступает в силу со дня его принятия.

3. Контроль за исполнением решения возложить на постоянную комиссию Думы Осинского городского поселения по бюджету и налогам (Л.Ф. Степанова).

Глава городского поселения – председатель Думы
Осинского городского поселения





СОВЕТ ДЕПУТАТОВ ПАЛЬСКОГО СЕЛЬСКОГО ПОСЕЛЕНИЯ
ОСИНСКОГО РАЙОНА ПЕРМСКОГО КРАЯ

РЕШЕНИЕ

11.05.2012

№ 14

О передаче объектов водоснабжения населения из собственности Осинского муниципального района в собственность Пальского сельского поселения

На основании статьи 14 Федерального закона от 06 октября 2003 года № 131-ФЗ «Об общих принципах организации местного самоуправления в Российской Федерации», Совет депутатов Пальского сельского поселения РЕШАЕТ:

1. Решение Совета депутатов Пальского сельского поселения от 26.04.2011 № 24 «О принятии скважин водоснабжения населения в собственность Пальского сельского поселения» отменить.

2. Принять из собственности Осинского муниципального района в собственность Пальского сельского поселения объекты водоснабжения населения:

- водонапорная башня, назначение: нежилое, по адресу: Пермский край, Осинский район, Пальское сельское поселение, с. Паль;
- сооружение, назначение: скважина, глубина залегания – 60 м, по адресу: Пермский край, Осинский район, с. Паль;
- сооружение – скважина, глубина 60 м, по адресу: Пермский край, Осинский район, с. Кузнечиха.

3. Обнародовать данное решение по адресам:

- Пермский край, Осинский район, село Паль, ул. Центральная, 3, администрация Пальского сельского поселения;
- Пермский край, Осинский район, село Кузнечиха, ул. Чапаева, 28, администрация Пальского сельского поселения;
- Пермский край, Осинский район, село Паль, ул. Садовая, 1, Пальская библиотека;
- Пермский край, Осинский район, село Кузнечиха, ул. Чапаева, 28, Кузнечихинская библиотека.

Глава поселения *Т.И. Мельникова*

Т.И. Мельникова

**ПЕРЕЧЕНЬ ОБЪЕКТОВ МУНИЦИПАЛЬНОЙ СОБСТВЕННОСТИ, ПОДЛЕЖАЩИХ ПЕРЕДАЧЕ В СОБСТВЕННОСТЬ
КРЫЛОВСКОГО СЕЛЬСКОГО ПОСЕЛЕНИЯ**

№ п/п	Идентификационный код организаций в ОКПО	Коды признаков			Полное наименование организации, имущества	Юридический адрес организации, место нахождения имущества	У крупная специализация	Балансовая (остаточная) стоимость основных фондов (по состоянию на 01.10.2011) тыс. руб.	Среднесписочная численность персонала (по состоянию на 01.01.2011) чел.
		Министерства (ведомства) ОКГУ	Территории ОКATO	Отрасли народного хозяйства ОКВЭД					
1	2	3	4	5	6	7	8	9	10
84					1-этажное кирпичное здание, назначение – проходная, общей площадью 43,8 кв.м с земельным участком общей площадью 73,9 кв.м по	Пермский край, Осинский район, с. Крылово		2,9/0	
85					1-этажное кирпичное здание, назначение – красный уголок, общей площадью 184,0 кв.м. с земельным участком общей площадью 245,14 кв.м	Пермский край, Осинский район, с. Крылово		23,1/21,4	
86					водоснабжение с. Крылово 2 очередь, протяженность 6,419 км. общая долевая собственность, доля в праве 1/2	Пермский край, Крыловское сельское поселение, с. Крылово		5500/5500	
87					котельная, назначение: нежилое, 1-этажная, общая площадь 252,3 кв.м с земельным участком общей	Пермский край, Осинский район, с. Крылово, пер. Школьный, д.4а		114,8/114,8	

площадью 1 367 кв.м

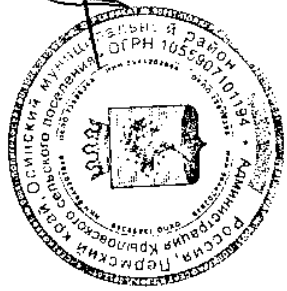
Глава муниципального района –
Администрации Осинского
муниципального района

С.И. Романов



Глава Крыловского сельского
поселения

Я.В. Лузянин



**ПЕРЕЧЕНЬ ОБЪЕКТОВ МУНИЦИПАЛЬНОЙ СОБСТВЕННОСТИ, ПОДЛЕЖАЩИХ ПЕРЕДАЧЕ В СОБСТВЕННОСТЬ
НОВОЗАЛЕСНОВСКОГО СЕЛЬСКОГО ПОСЕЛЕНИЯ**

№ п/п	Идентифи кационны й код организаци онный в ОКПО	Коды признаков			Полное наименование организации, имущества	Юридический адрес организации, место нахождения имущества	Угруп пленная специализация	Балансовая (остаточная) стоимость основных фондов (по состоянию на 01.10.2011) тыс. руб.	Среднеспи сочная численность персонала (по состоянию на 01.01.2011) чел.
		Минис терств а (ведом ства) ОКГУ	Террит ории ОКАТО	Отрасли народного хозяйства ОКВЭД					
1	2	3	4	5	6	7	8	9	10
22					сооружение - водонапорная башня, назначение: нежилое, 1- этажный, площадь застройки 10 кв.м.	Пермский край, Осинский район, Новозалесновское с/п, с.Новозалесново,		109,7/109,7	
23					сооружение – башня Рожневского, назначение: нежилое, 1-этажный, площадь застройки 25 кв.м.	Пермский край, Осинский район, с. Новозалесново,		70,7/70,7	
24					сооружение – скважина, назначение: нежилое, глубина заглубления 81 м.	Пермский край, Осинский район, с. Новозалесново,		29,9/29,9	
25					скважина, назначение: нежилое, 1-этажная, глубина заглубления 107 м.	Пермский край, Осинский район, Новозалесновское с/п, с.Новозалесново		35,9/35,9	
26					скважина, назначение: нежилое, 1-этажная, глубина заглубления 110 м.	Пермский край, Осинский район, с.Новозалесново,		32,3/32,3	
27					сооружение- скважина,	Пермский край,		41,1/41,1	


					назначение: нежилое, глубина 101 м.	Осинский район, Новозалесговское с/п, д.Кашкара		
--	--	--	--	--	--	---	--	--

Глава муниципального района –
глава администрации Осинского
муниципального района



С.И. Романов

Глава Новозалесновского сельского
поселения



Л.Д. Гордеева

ПЕРЕЧЕНЬ ОБЪЕКТОВ МУНИЦИПАЛЬНОЙ СОБСТВЕННОСТИ, ПОДЛЕЖАЩИХ ПРЕДАЧЕ В СОБСТВЕННОСТЬ ОСИНСКОГО ГОРОДСКОГО ПОСЕЛЕНИЯ

№ п/п	Идентификационный код организации в ОКПО	Коды признаков			Полное наименование организации, имущества	Юридический адрес организации, место нахождения имущества	Укрупненная специализация	Балансовая (остаточная) стоимость основных фондов (по состоянию на 01.10.2011) тыс. руб.	Среднесписочная численность персонала (по состоянию на 01.01.2011) чел.
		Министерства (ведомства) ОКГУ	Территории ОКАТО	Отрасли народного хозяйства ОКВЭД					
1	2	3	4	5	6	7	8	9	10
558					сооружение, назначение – хозяйственной водозабор с напорнорегулирующими резервуарами, в том числе 1-этажное кирпичное здание, назначение – хим. лаборатория, общая площадь 106,1 кв.м, с крыльцом, крыльцом, складом, вагоном, забором, электрические сети	Пермский край, Осинский район, Крыловское сельское поселение		216/216	
559					сооружение, назначение – хозяйственной водозабор с напорнорегулирующими резервуарами, в том числе 1-этажное кирпичное здание, назначение – контрольно-пропускной пункт (КПП), общая площадь 8,7 кв.м, с пристройкой, калиткой, воротами, забором	Пермский край, Осинский район, Крыловское сельское поселение		68/68	
560					сооружение, назначение – хозяйственной водозабор с	Пермский край, Осинский район,		438/438	

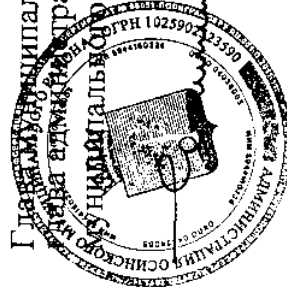
	<p>№23д, артезианской скважиной №23, артезианской скважиной №20д, артезианской скважиной №20, артезианской скважиной №22, артезианской скважиной №11н, артезианской скважиной №24д, артезианской скважиной №24д, артезианской скважиной №29, артезианской скважиной №27, артезианской скважиной №25, артезианской скважиной №31, артезианской скважиной №26, артезианской скважиной №12, артезианской скважиной №15, артезианской скважиной №16, резервуаром, резервуаром, артезианской скважиной №7, артезианской скважиной №1, артезианской скважиной №5, артезианской скважиной №2, артезианской скважиной №4н</p>		
<p>562</p>	<p>сооружение, назначение – инженерные сети водопровода от ВНС-2 «Тула» (напорно-регулирующие резервуары) 1 нитка: водопроводные сети, протяженностью 13480,0 м, в том числе: водопроводные сети от ВНС-2 до ВК-10 (через ВК-1,2,3,4,5,6,7,8,9), протяженностью 12880,0 м, водопроводные сети от ВК-8 до ВК-11, протяженностью 600,0 м, резервуар, резервуар, колодцы 11 шт.</p>	<p>Пермский край, Осинский район, Крыловское сельское поселение</p>	<p>372/372</p>

563				сооружение, назначение – инженерные сети водопровода от ВНС-2 «Тулва» (напорно-регулирующие резервуары) 2 нитка: водопроводные сети протяженностью 12744,0 м, в том числе: водопроводные сети от ВК-1 до ВК-11 (через ВК-2,3,4,5,6,7,8,9,10, от ВК-11 до ВК-10, колодцы 12 штук	Пермский край, Осинский район, Крыловское сельское поселение	709/709	
564				производственная база, в том числе кирпичный гараж-склад, общей площадью 977 кв.м, склад из гипсоблоков, общей площадью 446,8 кв.м, проходная-склад из гипсоблоков, общей площадью 73,4 кв.м, склад из гипсоблоков, общей площадью 190,8 кв.м, с навесом, забором, воротами, замощением	Пермский край, Осинский район, г. Оса, ул. Пугачева, д.2/3	2 177,5/ 2 177,5	
565				сооружение – канализационный коллектор. Очистные сооружения, назначение: сооружения коммунальной инфраструктуры, протяженностью 12800,0 м	Пермский край, Осинский район, п. Нефтебаза	357/357	
566				комплекс очистных сооружений, состоящих из: лаборатории, биофильтра, пристройки, биофильтра, пристройки, навеса, навеса, хлораторной, пристройки, пристройки, столярки, иловой станции, насосной станции, приемного буллита,	Пермский край, Осинский район, д. Тишкова	8 025,3/ 1 345,7	

**ПЕРЕЧЕНЬ ОБЪЕКТОВ МУНИЦИПАЛЬНОЙ СОБСТВЕННОСТИ, ПОДЛЕЖАЩИХ ПЕРЕДАЧЕ В СОБСТВЕННОСТЬ
ПАКЛИНСКОГО СЕЛЬСКОГО ПОСЕЛЕНИЯ**

№ п/п	Идентификационный код организации в ОКПО	Коды признаков			Полное наименование организации, имущества	Юридический адрес организации, место нахождения имущества	Укрупненная специализация	Балансовая (остаточная) стоимость основных фондов (по состоянию на 01.10.2011) тыс. руб.	Среднесписочная численность персонала (по состоянию на 01.01.2011) чел.
		Министерства (ведомства) ОКГУ	Территория ОКАТО	Отрасли народного хозяйства ОКВЭД					
1	2	3	4	5	6	7	8	9	10
51					Сооружение - водонапорная башня, назначение: нежилое	Пермский край, Осинский район, д. Пакли		60,2/25,9	
52					сооружение - скважина, назначение: нежилое	Пермский край, Осинский район, д. Пакли		26/0	

Глава муниципального района –
Глава администрации Осинского
муниципального района



С.И. Романов

Глава Паклинского сельского
поселения



В.Д. Аспидова

**ПЕРЕЧЕНЬ ОБЪЕКТОВ МУНИЦИПАЛЬНОЙ СОБСТВЕННОСТИ, ПОДЛЕЖАЩИХ ПЕРЕДАЧЕ В СОБСТВЕННОСТЬ
КОМАРОВСКОГО СЕЛЬСКОГО ПОСЕЛЕНИЯ**


№ п/п	Идентификационный код организации в ОКПО	Коды признаков			Полное наименование организации, имущества	Юридический адрес организации, место нахождения имущества	Укрупненная специализация	Балансовая (остаточная) стоимость основных фондов (по состоянию на 01.10.2011) тыс. руб.	Среднесписочная численность персонала (по состоянию на 01.01.2011) чел.
		Министерства (ведомства) ОКГУ	Территория ОКАТО	Отрасль и народного хозяйства ОКВЭД					
1	2	3	4	5	6	7	8	9	10
85					помещение, назначение: нежилое, СВА, общая площадь 123,5 кв.м, этаж 1	Пермский край, Осинский район, пос. Лесной, ул. Кирова, 2		163,2/163,2	

Глава муниципального района –
глава администрации Осинского
муниципального района



С.И. Романов

Глава Комаровского сельского
поселения



Н.В. Селиванова

ПЕРЕЧЕНЬ ОБЪЕКТОВ МУНИЦИПАЛЬНОЙ СОБСТВЕННОСТИ, ПОДЛЕЖАЩИХ ПЕРЕДАЧЕ В СОБСТВЕННОСТЬ ПАЛЬСКОГО СЕЛЬСКОГО ПОСЕЛЕНИЯ


№ п/п	Идентификационный код организации в ОКПО	Коды признаков			Полное наименование организации, имущества	Юридический адрес организации, место нахождения имущества	Укрупненная специализация	Балансовая (остаточная) стоимость основных фондов (по состоянию на 01.10.2011) тыс. руб.	Среднесписочная численность персонала (по состоянию на 01.01.2011) чел.
		Министерства (ведомства) ОКГУ	Территория ОКАТО	Отрасль народного хозяйства ОКВЭД					
1	82	3	4	5	6	7	8	9	10
				Д	водонапорная башня, назначение: нежилое	Пермский край, Осинский район, Пальское сельское поселение, с. Паль		61,4/0	
	83				сооружение, назначение: скважина, глубина залегания – 60 м	Пермский край, Осинский район, с. Паль		23,2/0	
	84				сооружение - скважина, глубина – 60 м	Пермский край, Осинский район, с. Кузнечиха		21,1/0	

Глава муниципального района –
Администрации Осинского
муниципального района



С.И. Романов


Глава сельского
поселения



Н.В. Промина


**ПЕРЕЧЕНЬ ОБЪЕКТОВ МУНИЦИПАЛЬНОЙ СОБСТВЕННОСТИ, ПОДЛЕЖАЩИХ ПЕРЕДАЧЕ В СОБСТВЕННОСТЬ
ВЕРХНЕДАВЫДОВСКОГО СЕЛЬСКОГО ПОСЕЛЕНИЯ**

№ п/п	Идентификационный код организации в ОКПО	Коды признаков			Полное наименование организации, имущества	Юридический адрес организации, место нахождения имущества	У крупная специализация	Балансовая (остаточная) стоимость основных фондов (по состоянию на 01.10.2011) тыс. руб.	Среднесписочная численность персонала (по состоянию на 01.01.2011) чел.
		Министерства (ведомства) ОКГУ	Территория ОКАТО	Отрасль и народного хозяйства ОКВЭД					
1	33	3	4	5	6	7	8	9	10
					2-этажное кирпично-бревенчатое здание с надворными постройками: пристроем, туалетом, крыльцом, крыльцом, назначение: нежилое, общая площадь 254,5 кв.м с земельным участком общей площадью 650 кв.м	Пермский край, Осинский район, с. Богомягово, ул. Центральная, д.29		643,9/643,9	
34					сооружение – водопроводные сети, протяженностью 3103,0 м, в т.ч. водопровод, протяженностью 2546 м, водопровод протяженностью 287 м, водопровод, протяженностью 270 м	Пермский край, Осинский район, с. Богомягово		285,5/285,5	



Муниципального района –
Администрации Осинского
района

С.А. Рсманов



Глава
Верхнедавыдовского
сельского поселения

Л.В. Бусыкова

Лист согласования проекта Закона Пермского края «О внесении изменений в Закон Пермского края от 18.12.2006 № 3412-802 «О разграничении имущества, находящегося в муниципальной собственности Осинского муниципального района»

Должность лица, получившего документ на согласование	Дата получения документа на согласование	Подпись	Расшифровка подписи
глава администрации улиц Верхнезавод- ского сельского поселения	25.12.2012	<i>Бусынов</i>	Бусынова Л.В.
глава администрации улиц Козово-Местов- ского сельского поселения	25.12.2012	<i>Торгу</i>	Торгуева Л.В.
глава администрации улиц Ялышского сельского поселения	25.12.2012	<i>Крамкина</i>	Крамкина Л.В.
Глава Кривошеинского сельского поселения	25.12.2012	<i>Вурица</i>	Л.В. Вурица
Глава Осинского городского поселения	25.12.2012	<i>Шурица</i>	Л.В. Шурица
Глава Толмачевского сельского поселения	25.12.2012	<i>Алекс</i>	Л.В. Алексеева
Глава Комаровского сельского поселения	26.12.2012	<i>Селиванов</i>	Н.В. Селиванов