



**АДМИНИСТРАЦИЯ**  
**ЧЕРДЫНСКОГО МУНИЦИПАЛЬНОГО РАЙОНА**  
Ул.Соборная, д.18а, г.Чердынь, Пермский край, 618601  
Тел. (34240) 2 82 01, факс (34240) 2 87 66  
E-mail: adm.cherdyn@mail.ru  
ОКПО 04038100, ОГРН 1025902268182  
ИНН/КПП 5956001625/591901001

Председателю Законодательного  
Собрания Пермского края  
В.А.Сухих

24.08.2012 № СЭД-01-31-106

На № \_\_\_\_\_ от \_\_\_\_\_

**О рассмотрении проекта  
закона Пермского края**

Уважаемый Валерий Александрович!


Администрация муниципального района просит рассмотреть проект закона Пермского края «О внесении изменений в Закон Пермского края «О разграничении имущества, находящегося в муниципальной собственности Чердынского муниципального района».

Приложение:

1. Проект закона Пермского края с приложениями 1-9 на 39 л. в 1 экз.
2. Пояснительная записка к проекту закона Пермского края на 1 л. в 1 экз.
3. Финансово-экономическое обоснование на 1 л. в 1 экз.
4. Перечень законов Пермского края, требующих внесения изменений на 1 л. в 1 экз.
5. Проект постановления Законодательного Собрания на 1 л. в 1 экз.
6. Решение Земского Собрания от 04.06.2012 № 388 на 1 л. в 1 экз.
7. Решение Думы Ныробского городского поселения от 25.04.2012 № 52 на 9 л. в 1 экз.
8. Решение Думы Чердынского городского поселения от 17.02.2012 № 12 на 9 л. в 1 экз.
9. Решение Совета депутатов Бондюжского сельского поселения от 30.07.2012 № 146 на 2 л. в 1 экз.
10. Решение Совета депутатов Валайского сельского поселения от 21.05.2012 № 11 на 3 л. в 1 экз.
11. Решение Совета депутатов Вильгортского сельского поселения от 24.04.2012 № 165 на 4 л. в 1 экз.
12. Решение Совета депутатов Керчевского сельского поселения от 08.11.2011 № 177 на 10 л. в 1 экз.
13. Решение Совета депутатов Покчинского сельского поселения от 02.11.2011 № 136 на 3 л. в 1 экз.
14. Решение Совета депутатов Рябининского сельского поселения от 19.03.2012 № 207 на 3 л. в 1 экз.
15. Решение Совета депутатов Усть-Урольского сельского поселения от 22.05.2012 № 15 на 4 л. в 1 экз.

С уважением,  
глава муниципального района

О.В.Кичигина  
2 84 53



Ю.И.Чагин

## ЗАКОНОДАТЕЛЬНОЕ СОБРАНИЕ ПЕРМСКОГО КРАЯ

### ПОСТАНОВЛЕНИЕ

#### О ПРОЕКТЕ ЗАКОНА ПЕРМСКОГО КРАЯ «О ВНЕСЕНИИ ИЗМЕНЕНИЙ В ЗАКОН ПЕРМСКОГО КРАЯ «О РАЗГРАНИЧЕНИИ ИМУЩЕСТВА, НАХОДЯЩЕГОСЯ В МУНИЦИПАЛЬНОЙ СОБСТВЕННОСТИ ЧЕРДЫНСКОГО МУНИЦИПАЛЬНОГО РАЙОНА» (ПЕРВОЕ ЧТЕНИЕ)

Законодательное Собрание Пермского края ПОСТАНОВЛЯЕТ:

1. Принять проект Закона Пермского края «О внесении изменений в Закон Пермского края «О разграничении имущества, находящегося в муниципальной собственности Чердынского муниципального района» в первом чтении.
2. Поручить комитету по \_\_\_\_\_ подготовку законопроекта ко второму чтению.
3. Установить срок подачи поправок до \_\_\_\_\_.
4. Контроль за исполнением постановления возложить на комитет по \_\_\_\_\_.
5. Настоящее постановление вступает в силу со дня его принятия.

Председатель Законодательного Собрания

В.А.Сухих

## ПЕРМСКИЙ КРАЙ ЗАКОН

### О ВНЕСЕНИИ ИЗМЕНЕНИЙ В ЗАКОН ПЕРМСКОГО КРАЯ «О РАЗГРАНИЧЕНИИ ИМУЩЕСТВА, НАХОДЯЩЕГОСЯ В МУНИЦИПАЛЬНОЙ СОБСТВЕННОСТИ ЧЕРДЫНСКОГО МУНИЦИПАЛЬНОГО РАЙОНА»

Статья 1. Внести в Закон Пермского края от 18.012.2006 № 3424-808 «О разграничении имущества, находящегося в муниципальной собственности Чердынского муниципального района» следующие изменения:

1. Приложение 1 дополнить строками № 1097 – 1168 согласно приложению 1 к настоящему Закону.
2. Приложение 2 дополнить строками № 643 – 720 согласно приложению 2 к настоящему Закону.
3. Приложение 3 дополнить строками № 397 – 400 согласно приложению 3 к настоящему Закону.
4. Приложение 4 дополнить строками № 309 – 316 согласно приложению 4 к настоящему Закону.
5. Приложение 5 дополнить строками № 227 – 248 согласно приложению 5 к настоящему Закону.
6. Приложение 6 дополнить строками № 1195 – 1272 согласно приложению 6 к настоящему Закону.
7. Приложение 8 дополнить строками № 311 – 317 согласно приложению 7 к настоящему Закону.
8. Приложение 9 дополнить строками № 409 – 421 согласно приложению 8 к настоящему Закону.
9. Приложение 10 дополнить строками № 307 – 322 согласно приложению 9 к настоящему Закону.

Статья 2. Установить, что право собственности поселений на имущество, передаваемое в соответствии с настоящим Законом возникает с 1 января 2012 года.

Городские, сельские поселения, в собственность которых передается имущество, несут бремя его содержания с даты возникновения права собственности.

Статья 3. Настоящий Закон вступает в силу через десять дней после дня его официального опубликования.

Приложение № 1  
к Закону Пермского края

от \_\_\_\_\_ № \_\_\_\_\_

**ПЕРЕЧЕНЬ ОБЪЕКТОВ МУНИЦИПАЛЬНОЙ СОБСТВЕННОСТИ  
ЧЕРДЫНСКОГО МУНИЦИПАЛЬНОГО РАЙОНА, ПЕРЕДАВАЕМЫХ В СОБСТВЕННОСТЬ  
НЫРОБСКОГО ГОРОДСКОГО ПОСЕЛЕНИЯ**

№ п/п	Идентификационный код организации в ОКПО	Коды признаков			Полное наименование организации, имущества	Юридический адрес организации, местонахождение имущества	Укрупненная специализация	Балансовая/остаточная стоимость основных фондов (по состоянию на 01.01.2011), тыс. руб.	Среднесписочная численность персонала (по состоянию на 01.01.2011), чел.
		министерства (ведомства) в ОКОГУ	территории в ОКАТО	отрасли народного хозяйства в ОКВЭД					
1	2	3	4	5	6	7	8	9	10
1097					Квартира № 1 в многоквартирном доме, общ. S - 71,9 кв.м	п.г.т. Ныроб, Новая, 28		78,291 / 69,679	
1098					Квартира № 4 в многоквартирном доме, общ. S - 42,2 кв. м	п.г.т. Ныроб, ул. Пузакова, 8		0,000 / 0,000	
1099					Квартира № 7 в многоквартирном доме, общ. S - 37,4 кв. м	п.г.т. Ныроб, ул. Маяковского, 7		300,000 / 0,000	
1100					Квартира № 1 в многоквартирном доме общ. S - 54,4 кв. м	п.г.т. Ныроб, ул. Маяковского, 19		49,936 / 3,845	

1	2	3	4	5	6	7	8	9	10
1101					Квартира № 4 в многоквартирном доме общ. S - 25,0 кв. м	п.г.т. Ныроб, ул. Советская, 38		29,525 / 10,175	
1102					Жилой дом, общ. S - 55,0 кв. м	п.Ныроб, ул. Ворошилова, 84		36,245 / 0,000	
1103					½ доля одноэтажного индивидуального жилого дома с надворными постройками общ. S - 110,1 кв. м	п.г.т. Ныроб, ул. Первомайская, 1		175,000 / 174,999	
1104					½ доля одноэтажного индивидуального жилого дома с надворными постройками общ. S - 42,2 кв. м	п.г.т. Ныроб, ул. Ворошилова, 113		99,000 / 4,950	
1105					Нежилое здание, общ. S - 1021,91 кв. м	п.г.т. Ныроб, ул. Ворошилова, 20		325,518 / 325,518	
1106					Здание котельной «Новая» 1970 года ввода, общ. S - 332,8 кв. м	п.г.т. Ныроб, ул. Лесная, 11		4671,657 / 583,957	
1107					Здание котельной «Люнва», 1985 года ввода, общ. S - 293,7 кв. м	п.г.т. Ныроб, ул. Люнвенская, 37		3679,113 / 1563,623	
1108					Здание котельной - пристрой «Гараж-Алмазников», год ввода 1981, общ. S - 78,72 кв. м	п.г.т. Ныроб, ул. Ворошилова, 129		298,850 / 272,700	
1109					Теплотрасса подземная, 1999 год ввода	п.г.т. Ныроб, (Городок)		31,802 / 9,541	
1110					Теплотрасса подземная протяженностью 160 м, 2000 год ввода	п.г.т. Ныроб, ул. Ворошилова, 90		194,252 / 111,695	

1	2	3	4	5	6	7	8	9	10
1111					Теплотрасса наземная, протяженность 500 м, 2000 год ввода	п.г.т. Ныроб, в районе МОУ «Ныробская средняя общеобразовательная школа»		498,237 / 261,574	
1112					Теплотрасса наземная, протяженность 300 м, 2000 год ввода	п.г.т. Ныроб, ул. Ворошилова, 70		302,454 / 171,391	
1113					Теплотрасса наземная, протяженность 395 м, 1999 год ввода	п.г.т. Ныроб, ул. Маяковского		145,000 / 82,167	
1114					Теплотрасса наземная, протяженность 209 м, 2000 год ввода	п.г.т. Ныроб, ул. Маяковского		143,432 / 105,183	
1115					Теплотрасса наземная, протяженность 432 м, 2000 год ввода	п.г.т. Ныроб, ул. Ворошилова		430,740 / 315,876	
1116					Теплотрасса наземная, протяженность 200 м, 2000 год ввода	п.г.т. Ныроб, ул. Дзержинского		506,055 / 371,107	
1117					Теплотрасса наземная, протяженность 573 м, 2000 год ввода	п.г.т. Ныроб, ул. Лесная		460,528 / 337,721	
1118					Теплотрасса наземная, протяженность 838 м, 2000 год ввода	п.г.т. Ныроб, (Городок), в районе больницы ВК-240		422,439 / 309,789	
1119					Теплотрасса наземная, протяженность 155 м, 2005 год ввода	п.г.т. Ныроб, ул. Пузакова		112,491 / 91,867	

1	2	3	4	5	6	7	8	9	10
1120					Теплотрасса наземная, протяженность 500 м, 2005 год ввода	п.г.т. Ныроб, ул. Ворошилова (Нефтяников-Алмазники)		102.098 / 82.529	
1121					Теплотрасса наземная, протяженность 350 м, 2005 год ввода	п.г.т. Ныроб, ул. Люнвенская, к зданию начальной школы		242.652 / 204.232	
1122					Здание гаража, кирпичное, год постройки 1991	п.г.т. Ныроб, ул. Ворошилова, 129		280,569 / 201,074	
1123					Здание гаража на 15 стояночных мест, кирпичное, год постройки 1981	п.г.т. Ныроб, ул. Ворошилова, 129		2376,848 / 1426.109	
1124					Скважина № 3, 1981 год ввода	п.г.т. Ныроб, ул. Нефтяников, 13		216,683 / 0,000	
1125					Водонапорная башня, 1986 года ввода (Городок)	п.г.т. Ныроб, ул. Дзержинского, 13		585,570 / 60,510	
1126					Скважина, 1998 года ввода	п.г.т. Ныроб, ул. Октябрьская, 20		27,334 / 21,867	
1127					Водонапорная башня 1970 года ввода	п. Вижаиха		19,120 / 0,000	
1128					Водонапорная башня 1986 года ввода	п. Булдырья		21,464 / 0,000	
1129					Водонапорная башня 1970 года ввода (Люнва)	п.г.т. Ныроб, ул. Люнвенская, 34		472,818 / 0,000	
1130					Водонасосная станция 1957 года ввода (Городок)	п.г.т. Ныроб, ул. Пузакова, 12 а		96,629 / 0,000	
1131					Водопроводные сети 1950 года ввода	п.г.т. Ныроб (Люнва)		1028,312 / 0,000	
1132					Водопроводные сети 1968 года ввода	п.г.т. Ныроб (Люнва)		1371,540 / 257,164	

1	2	3	4	5	6	7	8	9	10
1133					Водопроводные сети 1966 года ввода	п. Вижаиха		310,800 / 236,985	
1134					Водопроводные сети 1966 года ввода	с. Искор		13,910 / 3,586	
1135					Скважина № 1, 1981 год ввода	п.г.т. Ныроб (Городок)		302,060 / 0,000	
1136					Скважина, 1982 год ввода	п.г.т. Ныроб (Люнва)		1157,706 / 0,000	
1137					Скважина № 2, 1981 год ввода	п.г.т. Ныроб (Городок)		292,898 / 0,000	
1138					Водопроводные сети к котельной «Люнва», 1989 год ввода	п.г.т. Ныроб (Люнва)		145,476 / 9,092	
1139					Водоколонка, 1986 год ввода	п.г.т. Ныроб		0,756 / 0,000	
1140					Водопроводные сети, 1986 год ввода	п.г.т. Ныроб (Городок)		42,187 / 0,000	
1141					Скважина, 1982 год ввода	п.г.т. Ныроб (Городок)		282,836 / 42,425	
1142					Канализационная сеть, 1981 год ввода	п.г.т. Ныроб (Люнва)		1998,528 / 1826,433	
1143					Канализационная сеть, 1968 год ввода	п.г.т. Ныроб (Городок)		2936,146 / 448,575	
1144					Квартира № 1 в многоквартирном доме общ. S - 59,8 кв. м	п.г.т. Ныроб, ул. Карла Маркса, 11		155,281 / 119,566	
1145					Квартира № 2 в многоквартирном доме общ. S - 81,4 кв. м	п.г.т. Ныроб, ул. Карла Маркса, 11		211,369 / 162,754	



1	2	3	4	5	6	7	8	9	10
1146					Квартира № 1 в многоквартирном доме общ. S - 47,0 кв. м	п.г.т. Ныроб, ул. Ворошилова, 135 а		40,373 / 5,856	
1147					Квартира № 2 в многоквартирном доме общ. S - 47,0 кв. м	п.г.т. Ныроб, ул. Ворошилова, 135 а		40,373 / 5,856	
1148					Квартира № 1 в многоквартирном доме общ. S - 48,8 кв. м	п.г.т. Ныроб, ул. Ворошилова, 137 а		39,084 / 5,460	
1149					Квартира № 2 в многоквартирном доме общ. S - 45,5 кв. м	п.г.т. Ныроб, ул. Ворошилова, 137 а		41,919 / 5,856	
1150					Квартира № 2 в многоквартирном доме общ. S - 104,2 кв. м	п. Ныроб, ул. Ворошилова, 87 а		0,000 / 0,000	
1151					Квартира № 1 в многоквартирном доме	п. Ныроб, ул. Советская, 50 в		0,000 / 0,000	
1152					Художественная ограда вокруг памятного места заточения Михаила Романова	Пермский край, Чердынский район, п.Ныроб		0,000 / 0,000	
1153					Пикольский родник	Пермский край, Чердынский район, п.Ныроб, ул. Степная		0,000 / 0,000	
1154					Памятник павшим в годы войны	Пермский край, Чердынский район, с.Искор		0,000 / 0,000	
1155					Сквер	Пермский край, Чердынский район, с.Искор		0,000 / 0,000	

1	2	3	4	5	6	7	8	9	10
1156					Здание, деревянное двухэтажное, 1899 года постройки, общ. S- 180,8 кв.м	Пермский край, Чердынский район, с.Искор, ул.Молодежная, 23		721,966 / 0,000	
1157					Здание кирпичное, 1979 года постройки, общая площадь 170,4 кв.м	Пермский край, Чердынский район, п.Ныроб, ул.Уральская, 13		282,737 / 0,000	
1158					Квартира № 4 в многоквартирном доме	п. Ныроб, ул. Лесная, 14		0,000 / 0,000	
1159					Нежилое здание, (гараж на 3 бокса), общ. S - 99,9 кв. м	п. Ныроб, ул. Карла Маркса, 11 а		0,000 / 0,000	
1160					Жилой дом, общая площадь 37,5 кв.м	п. Ныроб, ул. Зеленая, 16		0,000 / 0,000	
1161					Жилой дом, общая площадь 54,4 кв.м	п. Ныроб, ул. Флоренко, 35		0,000 / 0,000	
1162					Жилой дом, общая площадь 94,0 кв.м	п. Ныроб, ул. Ворошилова, 96		0,000 / 0,000	
1163					Квартира № 1 в многоквартирном доме, общ. S - 53,0 кв. м	п. Ныроб, ул. Октябрьская, 13		0,000 / 0,000	
1164					Квартира № 2 в многоквартирном доме, общ. S - 55,8 кв. м	п. Ныроб, ул. Октябрьская, 13		0,000 / 0,000	
1165					Квартира № 2 в многоквартирном доме, общ. S - 40,6 кв. м	п. Ныроб, ул. Люневенская, 20		0,000 / 0,000	
1166					Квартира № 16 в многоквартирном доме	п. Ныроб, ул. Уждавиниса, 13		0,000 / 0,000	

1	2	3	4	5	6	7	8	9	10
1167					Квартира № 24 в многоквартирном доме	п. Ныроб, ул. Ужлавиниса, 17		0,000 / 0,000	
1168					Квартира № 6 в многоквартирном доме	п. Ныроб, ул. Лесная, 17		0,000 / 0,000	

Приложение № 2  
к Закону Пермского края

от \_\_\_\_\_ № \_\_\_\_\_

**ПЕРЕЧЕНЬ ОБЪЕКТОВ МУНИЦИПАЛЬНОЙ СОБСТВЕННОСТИ  
ЧЕРДЫНСКОГО МУНИЦИПАЛЬНОГО РАЙОНА, ПЕРЕДАВАЕМЫХ В СОБСТВЕННОСТЬ  
ЧЕРДЫНСКОГО ГОРОДСКОГО ПОСЕЛЕНИЯ**

№ п/п	Идентификационный код организации в ОКПО	Коды признаков			Полное наименование организации, имущества	Юридический адрес организации, местонахождение имущества	Укрупненная специализация	Балансовая/остаточная стоимость основных фондов (по состоянию на 01.01.2011); тыс. руб.	Среднесписочная численность персонала (по состоянию на 01.01.2011), чел.
		министерства (ведомства) в ОКОГУ	территории в ОКАТО	отрасли народного хозяйства в ОКВЭД					
1	2	3	4	5	6	7	8	9	10
643					Квартира № 4 в многоквартирном доме, общ. S - 28,2 кв. м	г. Чердынь, ул. Соборная, 24		100,000 / 0,000	
644					Квартира № 7 в многоквартирном доме, общ. S - 46,2 кв. м	г. Чердынь, мкр. Судоверфь, 27		50,000 / 0,000	
645					1/3 доля 1 - этажного индивидуального жилого дома, общ. S - 60,5 кв. м	г. Чердынь, ул. Полевая, 6		85,000 / 0,000	
646					Квартира № 2 в двухквартирном доме, общ. S - 65,4 кв. м	г. Чердынь, ул. Лунегова, 1 а		143,237 / 38,969	

1	2	3	4	5	6	7	8	9	10
647					Квартира № 7 на 2 - м этаже 2-этажного многоквартирного брусчатого дома, общ. S - 49,2 кв. м	г. Чердынь, ул. Прокопьевская, 49		150,000 / 3,500	
648					Квартира № 3 в многоквартирном жилом доме, общ. S - 30,2 кв. м	г. Чердынь, ул. Алинская, 1 а		34,840 / 18,210	
649					Часть жилого дома в виде квартиры № 2, общ. S - 42 кв. м	г. Чердынь, ул. Спирина, 16		70,024 / 53,397	
650					Часть жилого дома в виде квартиры № 1, общ. S - 38 кв. м	г. Чердынь, ул. Успенская, 4		78,626 / 41,856	
651					Часть жилого дома в виде квартиры № 1, общ. S - 53 кв. м	г. Чердынь, ул. Успенская, 2		118,691 / 68,150	
652					Часть жилого дома в виде квартиры № 2, общ. S - 45,71 кв. м	г. Чердынь, ул. Полевая, 11		130,195 / 65,689	
653					Часть жилого дома в виде квартиры № 1, общ. S - 60 кв. м	г. Чердынь, ул. Полевая, 13		130,208 / 89,241	
654					Жилой дом, общ. S - 36,82 кв. м	г. Чердынь, ул. Успенская, 23		89,097 / 41,442	
655					Жилой дом, общ. S - 44,7 кв. м	г. Чердынь, ул. Юргановская, 52		92,941 / 40,491	
656					Часть жилого дома в виде квартиры № 2, общ. S - 66,4 кв. м	г. Чердынь, ул. Юргановская, 8		219,728 / 82,956	

1	2	3	4	5	6	7	8	9	10
657					Часть жилого дома в виде квартиры № 1, общ. S - 60 кв. м	г. Чердынь, ул. Гагарина, 111		234,094 / 90,580	
658					Часть жилого дома в виде квартиры № 1, общ. S - 84 кв. м	г. Чердынь, ул. Спирина, 49 а		249,006 / 89,338	
659					Квартира № 4 в многоквартирном жилом доме, общ. S - 47,9 кв. м	г. Чердынь, ул. Соборная, 7		42,002 / 16,602	
660					Квартира № 5 на 2 - м этаже 2 - этажного многоквартирного	г. Чердынь, ул. Гагарина, 2		150,000 / 2,000	
661					Квартира № 2 на 1 - м этаже одноэтажного брусчатого жилого дома, общ. S - 33,6 кв. м	г. Чердынь, мкр. Нефтяников, 9		170,000 / 0,701	
662					Квартира № 2 в одноэтажном брусчатом жилом доме, общ. S - 31,0	г. Чердынь, ул. Сарапулова, 1 б		190,000 / 1,267	
663					Квартира № 7 на 2 - м этаже двухэтажного многоквартирного брусчатого жилого дома, общ. S - 50,6 кв. м	г. Чердынь, ул. Юргановская, 117		308,000 / 4,107	
664					Жилой дом с подвалом и надворными постройками общ. S - 34,1 кв. м	г. Чердынь, ул. Полевая, 2		250,000 / 247,500	
665					Квартира № 4 в многоквартирном доме, общ. S - 40,3 кв. м	г. Чердынь, ул. Мамина-Сибиряка, 32		26,352 / 3,711	

1	2	3	4	5	6	7	8	9	10
666					Нежилое двухэтажное кирпичное здание, общ. S - 869,5 кв. м	г. Чердынь, ул. Алинская, 6		3625,895 / 1027,457	
667					Здание сарая	г. Чердынь, ул. Полевая, 7		129,079 / 18,439	
668					Здание сарая	г. Чердынь, ул. Юргановская, 68		24,855 / 3,550	
669					Квартира № 6 в многоквартирном доме, общ. S - 31,6 кв. м	г. Чердынь, ул. Спирина, 46		0,000 / 0,000	
670					Квартира № 13 в многоквартирном доме, общ. S - 44,0 кв. м	г. Чердынь, мкр. Южный, 24		0,000 / 0,000	
671					Скважина № 1 (№ 50281)	г. Чердынь, ул. Прокопьевская		13,728 / 6,018	
672					Скважина № 3 (№ 72044)	г. Чердынь, ул. Прокопьевская		40,169 / 17,610	
673					Скважина «Совхозная» (№ 4052)	г. Чердынь		167,000 / 135,266	
674					Скважина «Дорожная»	г. Чердынь, ул. Дорожная		28,575 / 28,099	
675					Водопроводная линия	г. Чердынь		782,560 / 137,872	
676					Водопроводная линия	г. Чердынь		1151,308 / 0,000	
677					Водопроводная линия	г. Чердынь		145,600 / 121,101	
678					Водопроводная линия 3550 м	г. Чердынь		110,970 / 23,188	
679					Водозабор	г. Чердынь, п. Судоверфь		27,459 / 2,112	

1	2	3	4	5	6	7	8	9	10
680					Водозабор	г. Чердынь, Сейсмопартия		39,203 / 0,000	
681					Водозабор (водонапорная башня, артезианская скважина, водопровод 600 п. м, d = 100 мм)	г. Чердынь, ул. Спирина, 42		175,000 / 172,082	
682					Водонапорная башня и водопроводная линия	г. Чердынь, СХТ		44,599 / 0,000	
683					Скважина № 37673	г. Чердынь, СХТ		69,508 / 0,000	
684					Водонапорная башня	г. Чердынь, п. Нефтяников		139,014 / 0,000	
685					Водопроводная линия, 521 м	г. Чердынь, ул. Полевая		101,738 / 65,028	
686					Расширение и реконструкция системы водоснабжения, протяженность 6391 м	г. Чердынь		4592,499 / 4271,360	
687					Водонапорная башня, емкость 200 куб. м	г. Чердынь, ул. Прокопьевская, 89		2965,335 / 2916,044	
688					Квартира № 5 в многоквартирном жилом доме, общ. S – 34,8 кв. м	г. Чердынь, ул. Прокопьевская, 90		0,000 / 0,000	
689					Квартира № 1 в многоквартирном жилом доме, общ. S – 50,3 кв. м	г. Чердынь, ул. Верещагина, 13		0,000 / 0,000	
690					Квартира № 1 в многоквартирном жилом доме, общ. S – 30,8 кв. м	г. Чердынь, ул. Алинская, 12		0,000 / 0,000	



1	2	3	4	5	6	7	8	9	10
691					Квартира № 2 в многоквартирном жилом доме, общ. S – 31,2 кв. м	г. Чердынь, ул. Алинская, 12		0,000 / 0,000	
692					Квартира № 3 в многоквартирном жилом доме, общ. S – 30,8 кв. м	г. Чердынь, ул. Алинская, 12		0,000 / 0,000	
693					Квартира № 4 в многоквартирном жилом доме, общ. S – 31,2 кв. м	г. Чердынь, ул. Алинская, 12		0,000 / 0,000	
694					Квартира № 5 в многоквартирном жилом доме	г. Чердынь, ул. Прокопьевская, 96		0,000 / 0,000	
695					Нежилое помещение 1 этаж общ. S – 41,6 кв. м	г. Чердынь, ул. Успенская, 72		0,000 / 0,000	
696					Нежилое помещение 2 этаж	г. Чердынь, ул. Успенская, 70		0,000 / 0,000	
697					Квартира № 3 в многоквартирном жилом доме	г. Чердынь, ул. Успенская, 83		0,000 / 0,000	
698					Квартира № 2 в многоквартирном жилом доме	г. Чердынь, ул. Юргановская, 72		0,000 / 0,000	
699					Квартира № 2 в многоквартирном жилом доме, общ. S – 31,2 кв. м	г. Чердынь, ул. Прокопьевская, 58		0,000 / 0,000	
700					Квартира № 1 в многоквартирном жилом доме, общ. S – 38,1 кв. м	г. Чердынь, ул. Юргановская, 98		408,000 / 408,000	
701					Квартира № 1 в многоквартирном жилом доме, общ. S – 30,4 кв. м	г. Чердынь, ул. Советская, 19		220,000 / 220,000	

1	2	3	4	5	6	7	8	9	10
702					Квартира № 5 в многоквартирном жилом доме, общ. S – 20,1 кв. м	г. Чердынь, ул. Прокопьевская, 72		130,000 / 130,000	
703					Здание, до 1917 года постройки, общ. S – 326,4 кв. м	г. Чердынь, ул. Прокопьевская, 74		301,429 / 0,000	
704					Здание, до 1917 года постройки, общ. S – 291,9 кв. м	г. Чердынь, ул. Успенская, 91		226,784 / 0,000	
705					Здание, деревянное, двухэтажное	г. Чердынь, ул. Гагарина, 45		25,333 / 16,290	
706					Часть жилого дома в виде квартиры № 1, общ. S - 53,2 кв. м	г. Чердынь, ул. Алинская, 3		0,000 / 0,000	
707					Квартира № 5 в многоквартирном жилом доме, общ. S – 65,2 кв. м	г. Чердынь, ул. Пермская, 6		0,000 / 0,000	
708					Квартира № 1 в многоквартирном жилом доме, общ. S – 39,6 кв. м	г. Чердынь, ул. Гагарина, 76		0,000 / 0,000	
709					Квартира № 8 в многоквартирном жилом доме, общ. S – 18,0 кв. м	г. Чердынь, ул. Юргановская, 72		0,000 / 0,000	
710					Квартира № 2 в многоквартирном жилом доме, общ. S – 30,4 кв. м	г. Чердынь, ул. Советская, 19		0,000 / 0,000	
711					Квартира № 6 в многоквартирном жилом доме, общ. S – 43,0 кв. м	г. Чердынь, мкр. Судоверфь, 27		0,000 / 0,000	
712					Часть жилого дома в виде квартиры № 1, общ. S - 49,9 кв. м	г. Чердынь, мкр. Нефтяников, 7 а		0,000 / 0,000	

1	2	3	4	5	6	7	8	9	10
713					Квартира № 1 в многоквартирном жилом доме	г. Чердынь, ул. Гагарина, 9		0,000 / 0,000	
714					Квартира № 2 в многоквартирном жилом доме	г. Чердынь, ул. Никольская, 1		0,000 / 0,000	
715					Квартира № 3 в многоквартирном жилом доме	г. Чердынь, ул. Соборная, 11		0,000 / 0,000	
716					Квартира № 2 в многоквартирном жилом доме	г. Чердынь, ул. Гагарина, 126		0,000 / 0,000	
717					Квартира № 1 в многоквартирном жилом доме	г. Чердынь, ул. Гагарина, 11		0,000 / 0,000	
718					Квартира № 2 в многоквартирном жилом доме	г. Чердынь, ул. Успенская, 112		0,000 / 0,000	
719					Квартира № 14 в многоквартирном жилом доме	г. Чердынь, ул. Сарапулова, 3 а		0,000 / 0,000	
720					Квартира № 2 в многоквартирном жилом доме	г. Чердынь, ул. Сорокина, 11 а		0,000 / 0,000	

Приложение № 3  
к Закону Пермского края

от \_\_\_\_\_ № \_\_\_\_\_

**ПЕРЕЧЕНЬ ОБЪЕКТОВ МУНИЦИПАЛЬНОЙ СОБСТВЕННОСТИ  
ЧЕРДЫНСКОГО МУНИЦИПАЛЬНОГО РАЙОНА, ПЕРЕДАВАЕМЫХ В СОБСТВЕННОСТЬ  
БОНДУЖСКОГО СЕЛЬСКОГО ПОСЕЛЕНИЯ**

№ п/п	Идентификационный код организации в ОКПО	Коды признаков			Полное наименование организации, имущества	Юридический адрес организации, местонахождение имущества	Укрупненная специализация	Балансовая/остаточная стоимость основных фондов (по состоянию на 01.01.2011), тыс. руб.	Среднесписочная численность персонала (по состоянию на 01.01.2011), чел.
		министерства (ведомства) в ОКОГУ	территории в ОКАТО	отрасли народного хозяйства в ОКВЭД					
1	2	3	4	5	6	7	8	9	10
397					нежилое здание, 1908 года постройки, общ. S - 128,7 кв. м	Чердынский район, с. Бондюг, ул. Советская, 35 а		1029,506 / 0,000	
398					нежилое здание, 1995 года постройки	Чердынский район, п. Челец, ул. Центральная, д. 16		817,709 / 314,371	
399					нежилое здание, 1931 года постройки	Чердынский район, с. Бондюг, ул. Советская, д. 49		622,967 / 0,000	

1	2	3	4	5	6	7	8	9	10
400					помещение гаража, кирпичное, общ.С - 414,0 кв.м	Чердынский район, с. Бондюг, ул. Пенягина, 19		258,913 / 0,000	

Приложение № 4  
к Закону Пермского края

от \_\_\_\_\_ № \_\_\_\_\_

**ПЕРЕЧЕНЬ ОБЪЕКТОВ МУНИЦИПАЛЬНОЙ СОБСТВЕННОСТИ  
ЧЕРДЫНСКОГО МУНИЦИПАЛЬНОГО РАЙОНА, ПЕРЕДАВАЕМЫХ В СОБСТВЕННОСТЬ  
ВАЛАЙСКОГО СЕЛЬСКОГО ПОСЕЛЕНИЯ**

№ п/п	Идентификационный код организации в ОКПО	Коды признаков			Полное наименование организации, имущества	Юридический адрес организации, местонахождение имущества	Укрупненная специализация	Балансовая/остаточная стоимость основных фондов (по состоянию на 01.01.2011), тыс. руб.	Среднесписочная численность персонала (по состоянию на 01.01.2011), чел.
		министерства (ведомства) в ОКОГУ	территории в ОКАТО	отрасли народного хозяйства в ОКВЭД					
1	2	3	4	5	6	7	8	9	10
309					Здание деревянное одноэтажное	Пермский край, Чердынский район, п.Валай, ул.Советская, 17		1233,329 / 0,000	
310					Артезианская скважина (на воду)	Пермский край, Чердынский район, п.Валай		97,350 / 0,000	
311					Артскважина № 3	Пермский край, Чердынский район, п.Валай		102,860 / 0,000	
312					Артскважина 50350 (на воду)	Пермский край, Чердынский район, п.Валай		150,985 / 0,000	

1	2	3	4	5	6	7	8	9	10
313					Артескважина 72306	Пермский край, Чердынский район, п.Валай		88,720 / 0,000	
314					Артескважина 1219	Пермский край, Чердынский район, п. Вижай		4,154 / 0,000	
315					Водопровод	Пермский край, Чердынский район, п. Вижай		21,356 / 0,000	
316					Артезианская скважина	Пермский край, Чердынский район, п. Вижай		9,915 / 0,000	

Приложение № 5  
к Закону Пермского края

от \_\_\_\_\_ № \_\_\_\_\_

**ПЕРЕЧЕНЬ ОБЪЕКТОВ МУНИЦИПАЛЬНОЙ СОБСТВЕННОСТИ  
ЧЕРДЫНСКОГО МУНИЦИПАЛЬНОГО РАЙОНА, ПЕРЕДАВАЕМЫХ В СОБСТВЕННОСТЬ  
ВИЛЬГОРТСКОГО СЕЛЬСКОГО ПОСЕЛЕНИЯ**

№ п/п	Идентификационный код организации в ОКПО	Коды признаков			Полное наименование организации, имущества	Юридический адрес организации, местонахождение имущества	Укрупненная специализация	Балансовая/остаточная стоимость основных фондов (по состоянию на 01.01.2011), тыс. руб.	Среднесписочная численность персонала (по состоянию на 01.01.2011), чел.
		министерства (ведомства) в ОКОГУ	территории в ОКАТО	отрасли народного хозяйства в ОКВЭД					
1	2	3	4	5	6	7	8	9	10
227					Часть жилого дома в виде квартиры № 1, общ. S - 36,3 кв. м	с. Вильгорт, ул. Лесная, 12		66,293 / 15,932	
228					Часть жилого дома в виде квартиры № 2, общ. S - 36,3 кв. м	с. Вильгорт, ул. Лесная, 12		66,293 / 15,932	
229					Часть жилого дома в виде квартиры № 2, общ. S - 36,4 кв. м	с. Вильгорт, ул. Лесная, 4		66,293 / 15,555	
230					Часть жилого дома в виде квартиры № 1, общ. S - 36,45 кв. м	с. Вильгорт, ул. Заречная, 32		66,293 / 15,932	



1	2	3	4	5	6	7	8	9	10
231					Часть жилого дома в виде квартиры № 2, общ. S - 36,45 кв. м	с. Вильгорт, ул. Заречная, 32		66,293 / 15,932	
232					Часть жилого дома в виде квартиры № 1, общ. S - 37,41 кв. м	с. Вильгорт, ул. Заречная, 27		70,024 / 18,335	
233					Часть жилого дома в виде квартиры № 2, общ. S - 37,6 кв. м	с. Вильгорт, ул. Заречная, 36		67,109 / 18,404	
234					Часть жилого дома в виде квартиры № 1, общ. S - 39,84 кв. м	с. Вильгорт, ул. Лесная, 6		60,797 / 26,039	
235					Часть жилого дома в виде квартиры № 2, общ. S - 39,84 кв. м	с. Вильгорт, ул. Лесная, 6		60,797 / 26,040	
236					Часть жилого дома в виде квартиры № 1, общ. S - 75,0 кв. м	с. Вильгорт, ул. Заречная, 30		121,595 / 52,081	
237					Часть жилого дома в виде квартиры № 2, общ. S - 37,0 кв. м	с. Вильгорт, ул. Лесная, 10		130,195 / 61,458	
238					Часть жилого дома в виде квартиры № 1, общ. S - 37,9 кв. м	с. Вильгорт, ул. Заречная, 34		67,109 / 18,404	
239					Жилой дом, общ. S - 35,0 кв. м	с. Вильгорт, ул. Заречная, 18		35,300 / 21,236	
240					Часть жилого дома в виде квартиры № , общ. S - 52,12 кв. м	с. Вильгорт, ул. Заречная, 4		214,597 / 131,482	
241					Жилой дом, общ. S - 50,0 кв. м	с. Вильгорт, ул. Заречная, 8		57,883 / 35,085	

1	2	3	4	5	6	7	8	9	10
242					Жилрой дом, общ. S - 50,0 кв. м	д. Езово, 12		32,067 / 19,885	
243					Жилрой дом, общ. S - 50,0 кв. м	с. Камгорт, ул. Центральная, 22		310,054 / 198,995	
244					Нежилое здание, деревянное, одноэтажное, общ. S - 70,0 кв. м	с. Бигичи, ул. Средняя, 9		159,398 / 0,000	
245					Нежилое здание, деревянное, общ. S - 111,7 кв. м	с. Камгорт, ул. Центральная, 18		1530,933 / 0,000	
246					Нежилое здание, деревянное, одноэтажное	с. Вильгорт, ул. Тракторная, 34		826,348 / 0,000	
247					Памятник-мемориал (стелла), установленный в память о погибших и всех участниках Великой Отечественной войны	с. Вильгорт, ул. Тракторная		18,000 / 0,000	
248					Нежилое здание, деревянное, 1983 года постройки	с. Камгорт, ул. Центральная, 18		43,620 / 0,000	

**ПЕРЕЧЕНЬ ОБЪЕКТОВ МУНИЦИПАЛЬНОЙ СОБСТВЕННОСТИ  
ЧЕРДЫНСКОГО МУНИЦИПАЛЬНОГО РАЙОНА, ПЕРЕДАВАЕМЫХ В СОБСТВЕННОСТЬ  
КЕРЧЕВСКОГО СЕЛЬСКОГО ПОСЕЛЕНИЯ**

№ п/п	Идентификационный код организации в ОКПО	Коды признаков			Полное наименование организации, имущества	Юридический адрес организации, местонахождение имущества	Укрупненная специализация	Балансовая/остаточная стоимость основных фондов (по состоянию на 01.01.2011); тыс. руб.	Среднесписочная численность персонала (по состоянию на 01.01.2011), чел.
		министерства (ведомства) в ОКОГУ	территории в ОКАТО	отрасли народного хозяйства в ОКВЭД					
1	2	3	4	5	6	7	8	9	10
1195					Квартира № 1 в многоквартирном доме, общ. S - 18,0 кв. м	п. Керчевский, ул. Баранова, 8		21,079 / 0,000	
1196					Квартира № 2 в многоквартирном доме, общ. S - 18,0 кв. м	п. Керчевский, ул. Баранова, 8		21,079 / 0,000	
1197					Квартира № 3 в многоквартирном доме, общ. S - 18,0 кв. м	п. Керчевский, ул. Баранова, 8		21,079 / 0,000	
1198					Квартира № 4 в многоквартирном доме, общ. S - 18,0 кв. м	п. Керчевский, ул. Баранова, 8		21,079 / 0,000	

1	2	3	4	5	6	7	8	9	10
1199					Квартира № 2 в многоквартирном доме, общ. S - 28,0 кв. м	п. Керчевский, ул. Кирова, 28		45,029 / 0,000	
1200					Квартира № 4 в многоквартирном доме, общ. S - 18,0 кв. м	п. Керчевский, ул. Дружбы, 6		34,340 / 0,000	
1201					Квартира № 1 в многоквартирном доме, общ. S - 45,0 кв. м	п. Керчевский, ул. Коммунистическая, 54		47,684 / 13,570	
1202					Квартира № 2 в многоквартирном доме, общ. S - 45,0 кв. м	п. Керчевский, ул. Коммунистическая, 54		63,238 / 23,241	
1203					Квартира № 2 в многоквартирном доме, общ. S - 36,0 кв. м	п. Керчевский, ул. 50 лет Октября, 41		38,515 / 9,148	
1204					Квартира № 7 в многоквартирном доме, общ. S - 36,0 кв. м	п. Керчевский, ул. 50 лет Октября, 41		38,515 / 9,148	
1205					Квартира № 8 в многоквартирном доме, общ. S - 44,0 кв. м	п. Керчевский, ул. 50 лет Октября, 41		38,515 / 9,148	
1206					Квартира № 5 в многоквартирном доме, общ. S - 44,0 кв. м	п. Керчевский, ул. 50 лет Октября, 43		38,515 / 9,148	
1207					Квартира № 7 в многоквартирном доме, общ. S - 36,0 кв. м	п. Керчевский, ул. 50 лет Октября, 43		38,515 / 9,148	

1	2	3	4	5	6	7	8	9	10
1208					Квартира № 8 в многоквартирном доме, общ. S - 44,0 кв. м	п. Керчевский, ул. 50 лет Октября, 43		38,515 / 9,148	
1209					Квартира № 2 в многоквартирном доме, общ. S - 28,0 кв. м	п. Керчевский, ул. 50 лет Октября, 60		28,771 / 1,367	
1210					Квартира № 4 в многоквартирном доме, общ. S - 32,0 кв. м	п. Керчевский, ул. 50 лет Октября, 68		91,706 / 52,617	
1211					Квартира № 2 в многоквартирном доме, общ. S - 44,0 кв. м	п. Керчевский, ул. Гастелло, 40		39,281 / 5,401	
1212					Квартира № 3 в многоквартирном доме, общ. S - 44,0 кв. м	п. Керчевский, ул. Гастелло, 40		39,281 / 5,401	
1213					Квартира № 7 в многоквартирном доме, общ. S - 44,0 кв. м	п. Керчевский, ул. Гастелло, 40		39,281 / 5,401	
1214					Квартира № 6 в многоквартирном доме, общ. S - 44,0 кв. м	п. Керчевский, ул. Пушкина, 15		53,913 / 22,509	
1215					Квартира № 7 в многоквартирном доме, общ. S - 44,0 кв. м	п. Керчевский, ул. Пушкина, 15		53,913 / 22,509	
1216					Квартира № 8 в многоквартирном доме, общ. S - 44,0 кв. м	п. Керчевский, ул. Пушкина, 15		53,913 / 22,509	

1	2	3	4	5	6	7	8	9	10
1217					Квартира № 3 в многоквартирном доме, общ. S - 28,0 кв. м	п. Керчевский, ул. Матросова, 3		57,542 / 0,000	
1218					Квартира № 4 в многоквартирном доме, общ. S - 28,0 кв. м	п. Керчевский, ул. Матросова, 3		57,542 / 0,000	
1219					Квартира № 2 в многоквартирном доме, общ. S - 48,0 кв. м	п. Керчевский, ул. Комсомольская, 36		43,0230 / 18,495	
1220					Квартира № 2 в многоквартирном доме, общ. S - 36,0 кв. м	п. Керчевский, ул. Рейдовская, 14		32,520 / 9,403	
1221					Квартира № 2 в многоквартирном доме, общ. S - 51,04 кв. м	п. Керчевский, ул. Матросова, 10		20,000 / 20,000	
1222					Квартира № 2 в многоквартирном доме, общ. S - 51,04 кв. м	п. Керчевский, ул. Пушкина, 25		25,264 / 18,181	
1223					Квартира № 1 в многоквартирном доме, общ. S - 46,0 кв. м	п. Гремячево, ул. Коммунистическая, 1		0,000 / 0,000	
1224					Квартира № 2 в многоквартирном доме, общ. S - 46,0 кв. м	п. Гремячево, ул. Коммунистическая, 1		0,000 / 0,000	
1225					Квартира № 1 в многоквартирном доме, общ. S - 46,0 кв. м	п. Гремячево, ул. Коммунистическая, 2		86,252 / 46,577	

1	2	3	4	5	6	7	8	9	10
1226					Квартира № 2 в многоквартирном доме, общ. S - 46,0 кв. м	п. Гремячево, ул. Коммунистическая, 2		86,252 / 46,577	
1227					Квартира № 1 в многоквартирном доме, общ. S - 46,0 кв. м	п. Гремячево, ул. Коммунистическая, 5		86,252 / 46,577	
1228					Квартира № 2 в многоквартирном доме, общ. S - 46,0 кв. м	п. Гремячево, ул. Коммунистическая, 5		86,252 / 46,577	
1229					Квартира № 1 в многоквартирном доме, общ. S - 42,0 кв. м	п. Гремячево, ул. Коммунистическая, 11		19,113 / 7,274	
1230					Квартира № 2 в многоквартирном доме, общ. S - 42,0 кв. м	п. Гремячево, ул. Коммунистическая, 11		19,113 / 7,274	
1231					Квартира № 1 в многоквартирном доме, общ. S - 47,0 кв. м	п. Гремячево, ул. Коммунистическая, 14		156,562 / 57,928	
1232					Квартира № 2 в многоквартирном доме, общ. S - 47,0 кв. м	п. Гремячево, ул. Коммунистическая, 14		156,562 / 57,928	
1233					Квартира № 1 в многоквартирном доме, общ. S - 46,0 кв. м	п. Гремячево, ул. Коммунистическая, 16		86,252 / 46,577	
1234					Квартира № 2 в многоквартирном доме, общ. S - 46,0 кв. м	п. Гремячево, ул. Коммунистическая, 16		86,252 / 46,577	

1	2	3	4	5	6	7	8	9	10
1235					Квартира № 1 в многоквартирном доме, общ. S - 48,0 кв. м	п. Гремячево, ул. Коммунистическая, 18		40,687 / 6,799	
1236					Квартира № 2 в многоквартирном доме, общ. S - 48,0 кв. м	п. Гремячево, ул. Коммунистическая, 18		40,687 / 6,799	
1237					Квартира № 1 в многоквартирном доме, общ. S - 60,0 кв. м	п. Гремячево, ул. Коммунистическая, 20		22,110 / 0,000	
1238					Квартира № 2 в многоквартирном доме, общ. S - 60,0 кв. м	п. Гремячево, ул. Коммунистическая, 20		22,110 / 0,000	
1239					Квартира № 2 в многоквартирном доме, общ. S - 36,5 кв. м	п. Гремячево, ул. Коммунистическая, 21		12,000 / 9,080	
1240					Квартира № 2 в многоквартирном доме	п. Керчевский, ул. Коммунистическая, 46		0,000 / 0,000	
1241					Квартира № 3 в многоквартирном доме	п. Керчевский, ул. Коммунистическая, 47		0,000 / 0,000	
1242					Квартира № 4 в многоквартирном доме	п. Керчевский, ул. Коммунистическая, 22		0,000 / 0,000	
1243					Квартира № 3 в многоквартирном доме	п. Керчевский, ул. Коммунистическая, 55		0,000 / 0,000	
1244					Квартира № 1 в многоквартирном доме, общ. S - 45,0 кв. м	п. Керчевский, ул. Лесная, 1		49,549 / 32,658	



1	2	3	4	5	6	7	8	9	10
1245					Квартира № 2 в многоквартирном доме, общ. S - 45,0 кв. м	п. Керчевский, ул. Лесная, 1		49,549 / 32,658	
1246					Квартира № 1 в многоквартирном доме, общ. S - 45,0 кв. м	п. Керчевский, ул. Лесная, 3		49,549 / 32,658	
1247					Квартира № 2 в многоквартирном доме, общ. S - 45,0 кв. м	п. Керчевский, ул. Лесная, 3		49,549 / 32,658	
1248					Квартира № 3 в многоквартирном доме, общ. S - 52,0 кв. м	п. Керчевский, ул. Матросова, 11		42,756 / 10,689	
1249					Квартира № 2 в многоквартирном доме, общ. S - 40,0 кв. м	п. Керчевский, ул. Мичурина, 3		420,87 / 13,048	
1250					Квартира № 2 в многоквартирном доме, общ. S - 70,0 кв. м	п. Керчевский, ул. Строительная, 2		0,000 / 0,000	
1251					Квартира № 1 в многоквартирном доме, общ. S - 56,0 кв. м	п. Керчевский, ул. Коммунистическая, 13		16,637 / 3,660	
1252					Квартира № 4 в многоквартирном доме, общ. S - 37,0 кв. м	п. Керчевский, ул. Коммунистическая, 22		24,037 / 8,500	
1253					Квартира № 3 в многоквартирном доме, общ. S - 28,0 кв. м	п. Керчевский, ул. Коммунистическая, 53		0,000 / 0,000	
1254					Квартира № 1 в многоквартирном доме, общ. S - 39,0 кв. м	п. Керчевский, ул. Мичурина, 4		84,174 / 26,095	

1	2	3	4	5	6	7	8	9	10
1255					Квартира № 1 в многоквартирном доме, общ. S -46,0 кв. м	п. Керчевский, пер.Октябрьский, 1 а		57,542 / 20,716	
1256					Квартира № 2 в многоквартирном доме, общ. S -46,0 кв. м	п. Керчевский, пер.Октябрьский, 1 а		57,542 / 20,716	
1257					Квартира № 1 в многоквартирном доме, общ. S -70,0 кв. м	п. Керчевский, пер.Октябрьский, 1		57,542 / 20,716	
1258					Квартира № 2 в многоквартирном доме, общ. S -70,0 кв. м	п. Керчевский, пер.Октябрьский, 1		57,542 / 20,716	
1259					Квартира № 1 в многоквартирном доме, общ. S -28,0 кв. м	п. Керчевский, пер.Октябрьский, 2		38,361 / 15,345	
1260					Квартира № 2 в многоквартирном доме, общ. S -28,0 кв. м	п. Керчевский, пер.Октябрьский, 2		38,361 / 15,345	
1261					Квартира № 3 в многоквартирном доме, общ. S -28,0 кв. м	п. Керчевский, пер.Октябрьский, 2		38,361 / 15,345	
1262					Квартира № 1 в многоквартирном доме, общ. S -63,0 кв. м	п. Керчевский, пер.Октябрьский, 3		57,542 / 20,716	
1263					Квартира № 2 в многоквартирном доме, общ. S -63,0 кв. м	п. Керчевский, пер.Октябрьский, 3		57,542 / 20,716	
1264					Квартира № 1 в многоквартирном доме, общ. S -28,0 кв. м	п. Керчевский, пер.Октябрьский, 4		38,361 / 15,345	

1	2	3	4	5	6	7	8	9	10
1265					Квартира № 2 в многоквартирном доме, общ. S -28,0 кв. м	п. Керчевский, пер.Октябрьский, 4		38,361 / 15,345	
1266					Квартира № 3 в многоквартирном доме, общ. S -28,0 кв. м	п. Керчевский, пер.Октябрьский, 4		38,361 / 15,345	
1267					Квартира № 1 в многоквартирном доме, общ. S -35,0 кв. м	п. Керчевский, пер.Октябрьский, 6		28,711 / 11,509	
1268					Квартира № 2 в многоквартирном доме, общ. S -35,0 кв. м	п. Керчевский, пер.Октябрьский, 6		28,711 / 11,509	
1269					Квартира № 3 в многоквартирном доме, общ. S -35,0 кв. м	п. Керчевский, пер.Октябрьский, 6		28,711 / 11,509	
1270					Квартира № 4 в многоквартирном доме, общ. S -35,0 кв. м	п. Керчевский, пер.Октябрьский, 6		28,711 / 11,509	
1271					Квартира № 1 в многоквартирном доме, общ. S -36,0 кв. м	п. Керчевский, ул. Чапаева, 12		40,432 / 10,309	
1272					Квартира № 1 в многоквартирном доме, общ. S -45,0 кв. м	п. Керчевский, ул.Советская, 19		56,066 / 20,184	

Приложение № 7  
к Закону Пермского края

от \_\_\_\_\_ № \_\_\_\_\_

**ПЕРЕЧЕНЬ ОБЪЕКТОВ МУНИЦИПАЛЬНОЙ СОБСТВЕННОСТИ  
ЧЕРДЫНСКОГО МУНИЦИПАЛЬНОГО РАЙОНА, ПЕРЕДАВАЕМЫХ В СОБСТВЕННОСТЬ  
ПОКЧИНСКОГО СЕЛЬСКОГО ПОСЕЛЕНИЯ**

№ п/п	Идентификационный код организации в ОКПО	Коды признаков			Полное наименование организации, имущества	Юридический адрес организации, местонахождение имущества	Укрупненная специализация	Балансовая/остаточная стоимость основных фондов (по состоянию на 01.01.2011), тыс. руб.	Среднесписочная численность персонала (по состоянию на 01.01.2011), чел.
		министерства (ведомства) в ОКОГУ	территории в ОКАТО	отрасли народного хозяйства в ОКВЭД					
1	2	3	4	5	6	7	8	9	10
311					Квартира № 1 в многоквартирном доме, общ. S - 57,9 кв. м	с. Покча, ул. Мира, 59		0,000 / 0,000	
312					Квартира № 2 в многоквартирном доме, общ. S - 58,1 кв. м	с. Покча, ул. Мира, 59		0,000 / 0,000	
313					Квартира № 2 в многоквартирном доме, общ. S - 48 кв. м	с. Кольчуг, ул. Полевая, 6		0,000 / 0,000	
314					Нежилое здание, деревянное двухэтажное, общ. S - 170,0 кв. м	с. Покча, ул. Коммунистическая, 9		0,000 / 0,000	

1	2	3	4	5	6	7	8	9	10
315					Нежилое здание, деревянное двухэтажное	с. Покча, ул. Коммунистическая, 32		0,000 / 0,000	
316					Жилой дом, общ. S - 45,0 кв. м	с. Покча, ул. Пионерская, 15		0,000 / 0,000	
317					Жилой дом, общ. S - 36,0 кв. м	с. Покча, ул. Широкина, 6		0,000 / 0,000	

Приложение № 8  
к Закону Пермского края

от \_\_\_\_\_ № \_\_\_\_\_

**ПЕРЕЧЕНЬ ОБЪЕКТОВ МУНИЦИПАЛЬНОЙ СОБСТВЕННОСТИ  
ЧЕРДЫНСКОГО МУНИЦИПАЛЬНОГО РАЙОНА, ПЕРЕДАВАЕМЫХ В СОБСТВЕННОСТЬ  
РЯБИНСКОГО СЕЛЬСКОГО ПОСЕЛЕНИЯ**

№ п/п	Идентификационный код организации в ОКПО	Коды признаков			Полное наименование организации, имущества	Юридический адрес организации, местонахождение имущества	Укрупненная специализация	Балансовая/остаточная стоимость основных фондов (по состоянию на 01.01.2011), тыс. руб.	Среднесписочная численность персонала (по состоянию на 01.01.2011), чел.
		министерства (ведомства) в ОКОГУ	территории в ОКАТО	отрасли народного хозяйства в ОКВЭД					
1	2	3	4	5	6	7	8	9	10
409					Нежилое кирпичное здание, общ. S - 159,3 кв. м	с. Серегово, ул. Героев, 35		713,209 / 0,000	
410					1/2 доля деревянного нежилого здания, общ. S - 44,9 кв. м	д. Лимеж, ул. Тракторная, 4		225,412 / 0,000	
411					Жилой дом, общ. S - 79,6 кв. м	п. Рябиново, ул. Октябрьская, 5		0,530 / 0,521	
412					Жилой дом, общ. S - 64,0 кв. м	с. Серегово, ул. Зеленая, 8		73,377 / 59,439	
413					Квартира № 1 в 3 - кв. жилом доме, общ. S - 41,0 кв. м	с. Редикор, ул. Набережная, 14		0,000 / 0,000	

1	2	3	4	5	6	7	8	9	10
414					Квартира № 2 в 3 - кв. жилом доме, общ. S - 34,38 кв. м	с. Редикор, ул. Набережная, 14		0,000 / 0,000	
415					Квартира № 3 в 3 - кв. жилом доме, общ. S - 28,8 кв. м	с. Редикор, ул. Набережная, 14		0,000 / 0,000	
416					Утепленный модуль здания контейнерного типа, разделка, размер 10,0 м * 2,4 м * 2,5 м	п.Рябиново		295,000 / 292,542	
417					Квартира № 3 в многоквартирном жилом доме, общ. S - 21,7 кв. м	п. Рябиново, ул. Лесная, 7		78,165 / 0,000	
418					Квартира № 2 в многоквартирном жилом доме, общ. S - 39,0 кв. м	п. Рябиново, ул. Ленина, 42		0,000 / 0,000	
419					Здание, 1957 года постройки	п. Рябиново, ул. Ленина, 46		2176,754 / 0,000	
420					Склад ГСМ	п. Рябиново, ул. Октябрьская, 3 а		0,000 / 0,000	
421					Нежилое деревянное здание	п.Редикор, ул.Нагорная, 2 в		0,000 / 0,000	

Приложение № 9  
к Закону Пермского края

от \_\_\_\_\_ № \_\_\_\_\_

**ПЕРЕЧЕНЬ ОБЪЕКТОВ МУНИЦИПАЛЬНОЙ СОБСТВЕННОСТИ  
ЧЕРДЫНСКОГО МУНИЦИПАЛЬНОГО РАЙОНА, ПЕРЕДАВАЕМЫХ В СОБСТВЕННОСТЬ  
УСТЬ-УРОЛЬСКОГО СЕЛЬСКОГО ПОСЕЛЕНИЯ**

№ п/п	Идентификационный код организации в ОКПО	Коды признаков			Полное наименование организации, имущества	Юридический адрес организации, местонахождение имущества	У крупная специализация	Балансовая/остаточная стоимость основных фондов (по состоянию на 01.01.2011); тыс. руб.	Среднесписочная численность персонала (по состоянию на 01.01.2011), чел.
		министерства (ведомства) в ОКОГУ	территории в ОКАТО	отрасли народного хозяйства в ОКВЭД					
1	2	3	4	5	6	7	8	9	10
307					Квартира № 1 в многоквартирном доме, общ. S - 31,6 кв. м	п. Курган, ул. Коммунистическая, 7		0,000 / 0,000	
308					Квартира № 2 в многоквартирном доме, общ. S - 37,6 кв. м	п. Курган, ул. Коммунистическая, 22		0,000 / 0,000	
309					Квартира № 1 в многоквартирном доме, общ. S - 38,8 кв. м	п. Курган, ул. Утробина, 1		0,000 / 0,000	
310					Квартира № 2 в многоквартирном доме, общ. S - 38,5 кв. м	п. Курган, ул. Утробина, 2		0,000 / 0,000	



1	2	3	4	5	6	7	8	9	10
311					Квартира № 2 в многоквартирном доме, общ. S - 44,7 кв. м	п. Курган, ул. Угробина, 6		0,000 / 0,000	
312					Квартира № 1 в многоквартирном доме, общ. S - 53,4 кв. м	д. Коэпты, ул. Центральная, 6		0,000 / 0,000	
313					Квартира № 4 в многоквартирном доме, общ. S - 43,0 кв. м	д. Коэпты, ул. Центральная, 3		0,000 / 0,000	
314					Квартира № 1 в многоквартирном доме, общ. S - 61,0 кв. м	д. Коэпты, ул. Строителей, 2		0,000 / 0,000	
315					Квартира № 1 в многоквартирном доме, общ. S - 79,9 кв. м	п. Курган, ул. Почтовая, 1 а		0,000 / 0,000	
316					Здание гаража, 1965 года постройки	с. Большие Долды, ул. Советская, 22		0,000 / 0,000	
317					Скважина и водонапорная башня	с. Большие Долды, ул. Советская, 2 а			
318					Скважина и водонапорная башня	с. Большие Долды, ул. Советская, 26 а		0,000 / 0,000	
319					Водопровод, 1000 м	с. Большие Долды		0,000 / 0,000	
320					Здание, общ. S - 578,1 кв. м	д. Коэпты, ул. Центральная, 1 а		95,071 / 0,000	
321					Квартира № 1 в многоквартирном доме, общ. S - 43,0 кв. м	д. Коэпты, ул. Полевая, 5		33,059 / 10,579	
322					Здание деревянное одноэтажное	д. Усть-Уролка, ул. Мира, 22		33,059 / 10,580	

**Пояснительная записка**  
**к проекту закона Пермского края «О внесении изменений в закон**  
**Пермского края «О разграничении имущества, находящегося в**  
**муниципальной собственности Чердынского муниципального района»**

В Чердынском муниципальном районе сложилась крайне неблагоприятная ситуация в отношении имущества, не включенного в закон Пермского края «О разграничении имущества, находящегося в муниципальной собственности Чердынского муниципального района» от 18.12.2006 г. № 3424-808 и предусматривающего решение вопросов, отнесенных Федеральным законом «Об общих принципах организации местного самоуправления в Российской Федерации» от 06.10.2003г. № 131-ФЗ к полномочиям поселений, в частности, жилищный фонд и объекты коммунального хозяйства. Частью 11.1 статьи 154 Федерального закона 122-ФЗ от 22.08.2004г. «О внесении изменений в законодательные акты Российской Федерации и признании утратившими силу некоторых законодательных актов Российской Федерации в связи с принятием Федеральных законов «О внесении изменений и дополнений в Федеральный закон «Об общих принципах организации законодательных (представительных) и исполнительных органов государственной власти субъектов Российской Федерации» и «Об общих принципах организации местного самоуправления в Российской Федерации» установлено, что разграничение имущества, находящегося в муниципальной собственности, между муниципальными районами, поселениями, городскими округами осуществляется правовыми актами субъектов Российской Федерации, принимаемыми по согласованным предложениям органов местного самоуправления соответствующих муниципальных образований.

Следует отметить, что в Чердынском городском поселении произошла смена наименований улиц. Улица Комсомольская переименована на Прокопьевскую. По строкам 671, 672 приложения 2 к проекту закона объекты «скважина № 1 (№50281), скважина № 3 (№72044)» отражены по адресу г.Чердынь, ул.Прокопьевская, тогда как в решении Думы Чердынского городского поселения данные объекты числятся по улице Комсомольская (старое название улицы).

**Финансово-экономическое обоснование  
к проекту закона Пермского края «О внесении изменений в закон  
Пермского края «О разграничении имущества, находящегося в  
муниципальной собственности Чердынского муниципального района»**

При принятии данного проекта закона Пермского края «О внесении изменений в закон Пермского края «О разграничении имущества, находящегося в муниципальной собственности Чердынского муниципального района» финансово-экономических затрат не требуется. Дополнительного использования средств краевого бюджета законопроектом не предусмотрено.

**Перечень законов  
Пермского края (Пермской области), требующих внесения изменений,  
дополнений или отмены в случае принятия проекта закона Пермского  
края «О внесении изменений в закон Пермского края «О разграничении  
имущества, находящегося в муниципальной собственности Чердынского  
муниципального района»**

Принятие данного проекта закона Пермского края «О внесении изменений в закон Пермского края «О разграничении имущества, находящегося в муниципальной собственности Чердынского муниципального района» не требует внесения изменений, дополнений или отмены иных законов Пермского края (Пермской области).



## РЕШЕНИЕ

### ЗЕМСКОГО СОБРАНИЯ ЧЕРДЫНСКОГО МУНИЦИПАЛЬНОГО РАЙОНА ПЕРМСКОГО КРАЯ

04.06.2012

№ 388

#### **Об утверждении перечней имущества, подлежащего передаче из муниципальной собственности Чердынского муниципального района в собственность поселений**

В соответствии с Законом Пермского края от 16 мая 2011 года № 768-ПК «О порядке разграничения имущества, находящегося в собственности муниципальных образований Пермского края», Уставом муниципального образования «Чердынский муниципальный район Пермского края», Земское Собрание

**РЕШАЕТ:**

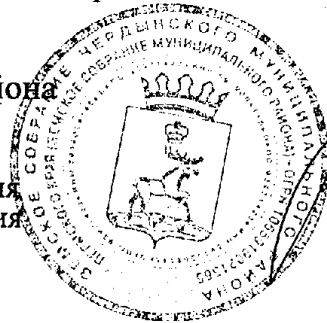
1. Утвердить перечни имущества, подлежащего передаче из муниципальной собственности Чердынского муниципального района в муниципальную собственность Ныробского, Чердынского городских и Бондюжского, Валайского, Вильгортского, Керчевского, Покчинского, Рябининского, Усть-Урольского сельских поселений согласно приложениям 1 – 9 к настоящему решению.

2. Контроль за исполнением настоящего решения возложить на комиссию по бюджету, экономическим вопросам и налогам.

Глава муниципального района

Ю.И. Чагин

Решение принято 30.05.2012  
на заседании Земского Собрания  
Председатель Земского Собрания  
Н.Е.Селянин



Приложение 1  
к решению Земского Собрания  
от 04.06.2012 № 388

**ПЕРЕЧЕНЬ ОБЪЕКТОВ МУНИЦИПАЛЬНОЙ СОБСТВЕННОСТИ  
ЧЕРДЫНСКОГО МУНИЦИПАЛЬНОГО РАЙОНА, ПЕРЕДАВАЕМЫХ В СОБСТВЕННОСТЬ  
НЫРОБСКОГО ГОРОДСКОГО ПОСЕЛЕНИЯ**

№ п/п	Идентификационный код организации в ОКПО	Коды признаков			Полное наименование организации, имущества	Юридический адрес организации, местонахождение имущества	Укрупненная специализация	Балансовая/остаточная стоимость основных фондов (по состоянию на 01.01.2011), тыс. руб.	Среднесписочная численность персонала а (по состоянию на 01.01.2011), чел.
		министерства (ведомства) в ОКОГУ	территории в ОКАТО	отрасли народного хозяйства в ОКВЭД					
1	2	3	4	5	6	7	8	9	10
1					Квартира № 1 в многоквартирном доме, общ. S - 71,9 кв.м	п.г.т. Ныроб, ул. Новая, 28		78,291 / 69,679	
2					Квартира № 4 в многоквартирном доме, общ. S - 42,2 кв. м	п.г.т. Ныроб, ул. Пузакова, 8		0,000 / 0,000	
3					Квартира № 7 в многоквартирном доме, общ. S - 37,4 кв. м	п.г.т. Ныроб, ул. Маяковского, 7		300,000 / 0,000	

4	Квартира № 1 в многоквартирном доме общ. S - 54,4 кв. м	п.г.т. Ныроб, ул. Маяковского, 19	49,936 / 3,845
5	Квартира № 4 в многоквартирном доме общ. S - 25,0 кв. м	п.г.т. Ныроб, ул. Советская, 38	29,525 / 10,175
6	Жилой дом, общ. S - 55,0 кв. м	п.Ныроб, ул. Ворошилова, 84	36,245 / 0,000
7	½ доля одноэтажного индивидуального жилого дома с надворными постройками общ. S - 110,1 кв. м	п.г.т. Ныроб, ул. Первомайская, 1	175,000 / 174,999
8	½ доля одноэтажного индивидуального жилого дома с надворными постройками общ. S - 42,2 кв. м	п.г.т. Ныроб, ул. Ворошилова, 113	99,000 / 4,950
9	Нежилое здание, общ. S - 1021,91 кв. м	п.г.т. Ныроб, ул. Ворошилова, 20	325,518 / 325,518
10	Здание котельной «Новая» 1970 года ввода, общ. S - 332,8 кв. м	п.г.т. Ныроб, ул. Лесная, 11	4671,657 / 583,957
11	Здание котельной «Лютва», 1985 года ввода, общ. S - 293,7 кв. м	п.г.т. Ныроб, ул. Люнвенская, 37	3679,113 / 1563,623

12						Здание котельной - пристрой «Гараж-Алмазников», год ввода 1981, общ. S - 78,72 кв. м	п.г.т. Ныроб, ул. Ворошилова, 129	298,850 / 272,700
13						Теплотрасса подземная, 1999 год ввода	п.г.т. Ныроб, (Городок)	31,802 / 9,541
14						Теплотрасса подземная протяженностью 160 м, 2000 год ввода	п.г.т. Ныроб, ул. Ворошилова, 90	194,252 / 111,695
15						Теплотрасса наземная протяженностью 500 м, 2000 год ввода	п.г.т. Ныроб, в районе МОУ «Ныробская средняя общеобразовательная школа»	498,237 / 261,574
16						Теплотрасса наземная, протяженностью 300 м, 2000 год ввода	п.г.т. Ныроб, ул. Ворошилова, 70	302,454 / 171,391
17						Теплотрасса наземная, протяженностью 395 м, 1999 год ввода	п.г.т. Ныроб, ул. Маяковского	145,000 / 82,167
18						Теплотрасса наземная, протяженностью 209 м, 2000 год ввода	п.г.т. Ныроб, ул. Маяковского	143,432 / 105,183
19						Теплотрасса наземная, протяженностью 432 м, 2000 год ввода	п.г.т. Ныроб, ул. Ворошилова	430,740 / 315,876
20						Теплотрасса наземная, протяженностью 200 м, 2000 год ввода	п.г.т. Ныроб, ул. Дзержинского	506,055 / 371,107



21					Теплотрасса наземная, протяженность 573 м, 2000 год ввода	п.г.т. Ныроб, ул. Лесная	460,528 / 337,721
22					Теплотрасса наземная, протяженность 838 м, 2000 год ввода	п.г.т. Ныроб, (Городок), в районе больницы ВК-240	422,439 / 309,789
23					Теплотрасса наземная, протяженность 155 м, 2005 год ввода	п.г.т. Ныроб, ул. Пузакова	112,491 / 91,867
24					Теплотрасса наземная, протяженность 500 м, 2005 год ввода	п.г.т. Ныроб, ул. Ворошилова (Нефтяников-Алмазники)	102,098 / 82,529
25					Теплотрасса наземная, протяженность 350 м, 2005 год ввода	п.г.т. Ныроб, ул. Лунвенская, к зданию начальной школы	242,652 / 204,232
26					Здание гаража, кирпичное, год постройки 1991	п.г.т. Ныроб, ул. Ворошилова, 129	280,569 / 201,074
27					Здание гаража на 15 стояночных мест, кирпичное, год постройки 1981	п.г.т. Ныроб, ул. Ворошилова, 129	2376,848 / 1426,109
28					Скважина № 3, 1981 год ввода	п.г.т. Ныроб, ул. Нефтяников, 13	216,683 / 0,000
29					Водонапорная башня, 1986 года ввода (Городок)	п.г.т. Ныроб, ул. Держинского, 13	585,570 / 60,510

30					Скважина, 1998 года ввода	п.г.т. Ныроб, ул. Октябрьская, 20		27,334 / 21,867
31					Водонапорная башня 1970 года ввода	п. Вижаиха		19,120 / 0,000
32					Водонапорная башня 1986 года ввода	п. Булдырья		21,464 / 0,000
33					Водонапорная башня 1970 года ввода (Люнва)	п.г.т. Ныроб, ул. Лконвенская, 34		472,818 / 0,000
34					Водонасосная станция 1957 года ввода (Городок)	п.г.т. Ныроб, ул. Пузакова, 12 а		96,629 / 0,000
35					Водопроводные сети 1950 года ввода	п.г.т. Ныроб (Люнва)		1028,312 / 0,000
36					Водопроводные сети 1968 года ввода	п.г.т. Ныроб (Люнва)		1371,540 / 257,164
37					Водопроводные сети 1966 года ввода	п. Вижаиха		310,800 / 236,985
38					Водопроводные сети 1966 года ввода	с. Искор		13,910 / 3,586
39					Скважина № 1, 1981 год ввода	п.г.т. Ныроб (Городок)		302,060 / 0,000
40					Скважина, 1982 год ввода	п.г.т. Ныроб (Люнва)		1157,706 / 0,000
41					Скважина № 2, 1981 год ввода	п.г.т. Ныроб (Городок)		292,898 / 0,000
42					Водопроводные сети к котельной «Люнва», 1989 год ввода	п.г.т. Ныроб (Люнва)		145,476 / 9,092
43					Водоколонка, 1986 год ввода	п.г.т. Ныроб		0,756 / 0,000

44	Водопроводные сети, 1986 год ввода					п.г.т. Ныроб (Городок)	42,187 / 0,000
45	Скважина, 1982 год ввода					п.г.т. Ныроб (Городок)	282,836 / 42,425
46	Канализационная сеть, 1981 год ввода					п.г.т. Ныроб (Люнва)	1998,528 / 1826,433
47	Канализационная сеть, 1968 год ввода					п.г.т. Ныроб (Городок)	2936,146 / 448,575
48	Квартира № 1 в многоквартирном доме общ. S - 59,8 кв. м					п.г.т. Ныроб, ул. Карла Маркса, 11	155,281 / 119,566
49	Квартира № 2 в многоквартирном доме общ. S - 81,4 кв. м					п.г.т. Ныроб, ул. Карла Маркса, 11	211,369 / 162,754
50	Квартира № 1 в многоквартирном доме общ. S - 47,0 кв. м					п.г.т. Ныроб, ул. Ворошилова, 135 а	40,373 / 5,856
51	Квартира № 2 в многоквартирном доме общ. S - 47,0 кв. м					п.г.т. Ныроб, ул. Ворошилова, 135 а	40,373 / 5,856
52	Квартира № 1 в многоквартирном доме общ. S - 48,8 кв. м					п.г.т. Ныроб, ул. Ворошилова, 137 а	39,084 / 5,460
53	Квартира № 2 в многоквартирном доме общ. S - 45,5 кв. м					п.г.т. Ныроб, ул. Ворошилова, 137 а	41,919 / 5,856
54	Квартира № 2 в многоквартирном доме общ. S - 104,2 кв. м					п. Ныроб, ул. Ворошилова, 87 а	0,000 / 0,000
55	Квартира № 1 в многоквартирном доме					п. Ныроб, ул. Советская, 50 в	0,000 / 0,000

56					Художественная ограда вокруг памятного места загочения Михаила Романова	Пермский край, Чердынский район, п.Ныроб		0,000 / 0,000
57					Никольский родник	Пермский край, Чердынский район, п.Ныроб, ул. Степная		0,000 / 0,000
58					Памятник павшим в годы войны	Пермский край, Чердынский район, с.Искор		0,000 / 0,000
59					Сквер	Пермский край, Чердынский район, с.Искор		0,000 / 0,000
60					Здание, деревянное двухэтажное, 1899 года постройки, общ. S- 180,8 кв.м	Пермский край, Чердынский район, с.Искор, ул. Молодежная, 23		721,966 / 0,000
61					Здание кирпичное, 1979 года постройки, общая площадь 170,4 кв.м	Пермский край, Чердынский район, п.Ныроб, ул. Уральская, 13		282,737 / 0,000
62					Квартира № 4 в многоквартирном доме	п. Ныроб, ул. Лесная, 14		0,000 / 0,000
63					Нежилое здание, (гараж на 3 бокса), общ. S - 99,9 кв. м	п. Ныроб, ул. Карла Маркса, 11 а		0,000 / 0,000
64					Жилой дом, общая площадь 37,5 кв.м	п. Ныроб, ул. Зеленая, 16		0,000 / 0,000

65				Жилой дом, общая площадь 54,4 кв.м	п. Ныроб, ул. Флоренко, 35		0,000 / 0,000
66				Жилой дом, общая площадь 94,0 кв.м	п. Ныроб, ул. Ворошилова, 96		0,000 / 0,000
67				Квартира № 1 в многоквартирном доме, общ. S - 53,0 кв. м	п. Ныроб, ул. Октябрьская, 13		0,000 / 0,000
68				Квартира № 2 в многоквартирном доме, общ. S - 55,8 кв. м	п. Ныроб, ул. Октябрьская, 13		0,000 / 0,000
69				Квартира № 2 в многоквартирном доме, общ. S - 40,6 кв. м	п. Ныроб, ул. Ляонвенская, 20		0,000 / 0,000
70				Квартира № 16 в многоквартирном доме	п. Ныроб, ул. Уждавиниса, 13		0,000 / 0,000
71				Квартира № 24 в многоквартирном доме	п. Ныроб, ул. Уждавиниса, 17		0,000 / 0,000
72				Квартира № 6 в многоквартирном доме	п.Ныроб, ул. Лесная, 17		0,000 / 0,000

Приложение 2  
к решению Земского Собрания  
от 04.06.2012 № 388

**ПЕРЕЧЕНЬ ОБЪЕКТОВ МУНИЦИПАЛЬНОЙ СОБСТВЕННОСТИ  
ЧЕРДЫНСКОГО МУНИЦИПАЛЬНОГО РАЙОНА, ПЕРЕДАВАЕМЫХ В СОБСТВЕННОСТЬ  
ЧЕРДЫНСКОГО ГОРОДСКОГО ПОСЕЛЕНИЯ**

№ п/п	Идентификационный код организации в ОКПО	Коды признаков			Полное наименование организации, имущества	Юридический адрес организации, местонахождение имущества	Укрупненная специализация	Балансовая/остаточная стоимость основных фондов (по состоянию на 01.01.2011), тыс. руб.	Среднесписочная численность персонала а (по состоянию на 01.01.2011), чел.
		министерства (ведомства) в ОКОГУ	территории в ОКАТО	отрасли народного хозяйства в ОКВЭД					
1	2	3	4	5	6	7	8	9	10
1					Квартира № 4 в многоквартирном доме, общ. S - 28,2 кв. м	г. Чердынь, ул. Соборная, 24		100,000 / 0,000	
2					Квартира № 7 в многоквартирном доме, общ. S - 46,2 кв. м	г. Чердынь, мкр. Судоверфь, 27		50,000 / 0,000	
3					1/3 доля 1 - этажного индивидуального жилого дома, общ. S -	г. Чердынь, ул. Полевая, 6		85,000 / 0,000	

4	60,5 кв. м	Квартира № 2 в двухквартирном доме, общ. S – 65,4 кв. м	г. Чердынь, ул. Лунегова, 1 а	143,237 / 38,969	
5		Квартира № 7 на 2 - м этаже 2-этажного многоквартирного брусчатого дома, общ. S – 49,2 кв. м	г. Чердынь, ул. Прокопьевская, 49	150,000 / 3,500	
6		Квартира № 3 в многоквартирном жилом доме, общ. S – 30,2 кв. м	г. Чердынь, ул. Алинская, 1 а	34,840 / 18,210	
7		Часть жилого дома в виде квартиры № 2, общ. S - 42 кв. м	г. Чердынь, ул. Спирина, 16	70,024 / 53,397	
8		Часть жилого дома в виде квартиры № 1, общ. S - 38 кв. м	г. Чердынь, ул. Успенская, 4	78,626 / 41,856	
9		Часть жилого дома в виде квартиры № 1, общ. S - 53 кв. м	г. Чердынь, ул. Успенская, 2	118,691 / 68,150	
10		Часть жилого дома в виде квартиры № 2, общ. S - 45,71 кв. м	г. Чердынь, ул. Полевая, 11	130,195 / 65,689	
11		Часть жилого дома в виде квартиры № 1, общ. S - 60 кв. м	г. Чердынь, ул. Полевая, 13	130,208 / 89,241	

12					Жилой дом, общ. S - 36,82 кв. м	г. Чердынь, ул. Успенская, 23		89,097 / 41,442
13					Жилой дом, общ. S - 44,7 кв. м	г. Чердынь, ул. Юргановская, 52		92,941 / 40,491
14					Часть жилого дома в виде квартиры № 2, общ. S - 66,4 кв. м	г. Чердынь, ул. Юргановская, 8		219,728 / 82,956
15					Часть жилого дома в виде квартиры № 1, общ. S - 60 кв. м	г. Чердынь, ул. Гагарина, 111		234,094 / 90,580
16					Часть жилого дома в виде квартиры № 1, общ. S - 84 кв. м	г. Чердынь, ул. Спирина, 49 а		249,006 / 89,338
17					Квартира № 4 в многоквартирном жилом доме, общ. S - 47,9 кв. м	г. Чердынь, ул. Соборная, 7		42,002 / 16,602
18					Квартира № 5 на 2 - м этаже 2 - этажного многоквартирного брусчатого жилого дома, общ. S - 38,1 кв. м	г. Чердынь, ул. Гагарина, 2		150,000 / 2,000
19					Квартира № 2 на 1 - м этаже одноэтажного брусчатого жилого дома, общ. S - 33,6 кв. м	г. Чердынь, мкр. Нефтяников, 9		170,000 / 0,701



20				Квартира № 2 в одноэтажном брусчатом жилом доме, общ. S – 31,0 кв. м	г. Чердынь, ул. Сарапулова, 1 б	190,000 / 1,267
21				Квартира № 7 на 2 – м этаже двухэтажного многоквартирного брусчатого жилого дома, общ. S – 50,6 кв. м	г. Чердынь, ул. Юргановская, 117	308,000 / 4,107
22				Жилой дом с подвалом и надворными постройками общ. S - 34,1 кв. м	г. Чердынь, ул. Полевая, 2	250,000 / 247,500
23				Квартира № 4 в многоквартирном доме, общ. S - 40,3 кв. м	г. Чердынь, ул. Мамина- Сибиряка, 32	26,352 / 3,711
24				Нежилое двухэтажное кирпичное здание, общ. S – 869,5 кв. м	г. Чердынь, ул. Алинская, 6	3625,895 / 1027,457
25				Здание сарая	г. Чердынь, ул. Полевая, 7	129,079 / 18,439
26				Здание сарая	г. Чердынь, ул. Юргановская, 68	24,855 / 3,550

27					Квартира № 6 в многоквартирном доме, общ. S - 31,6 кв. м	г. Чердынь, ул. Спирина, 46		0,000 / 0,000
28					Квартира № 13 в многоквартирном доме, общ. S - 44,0 кв. м	г. Чердынь, мкр. Южный, 24		0,000 / 0,000
29					Скважина № 1 (№ 50281)	г. Чердынь, ул. Прокопьевская		13,728 / 6,018
30					Скважина № 3 (№ 72044)	г. Чердынь, ул. Прокопьевская		40,169 / 17,610
31					Скважина «Совхозная» (№ 4052)	г. Чердынь		167,000 / 135,266
32					Скважина «Дорожная»	г. Чердынь, ул. Дорожная		28,575 / 28,099
33					Водопроводная линия	г. Чердынь		782,560 / 137,872
34					Водопроводная линия	г. Чердынь		1151,308 / 0,000
35					Водопроводная линия	г. Чердынь		145,600 / 121,101
36					Водопроводная линия 3550 м	г. Чердынь		110,970 / 23,188
37					Водозабор	г. Чердынь, п. Судоверфь		27,459 / 2,112
38					Водозабор	г. Чердынь, Сейсмопартя		39,203 / 0,000

39					Водозабор (водонапорная башня, артезианская скважина, водопровод 600 п. м, d = 100 мм)	г. Чердынь, ул. Спирина, 42		175,000 / 172,082
40					Водонапорная башня и водопроводная линия	г. Чердынь, СХТ		44,599 / 0,000
41					Скважина № 37673	г. Чердынь, СХТ		69,508 / 0,000
42					Водонапорная башня	г. Чердынь, п. Нефтяников		139,014 / 0,000
43					Водопроводная линия, 521 м	г. Чердынь, ул. Полевая		101,738 / 65,028
44					Расширение и реконструкция системы водоснабжения, протяженность 6391 м	г. Чердынь		4592,499 / 4271,360
45					Водонапорная башня, емкость 200 куб. м	г. Чердынь, ул. Прокопьевская, 89		2965,335 / 2916,044
46					Квартира № 5 в многоквартирном жилом доме, общ. S – 34,8 кв. м	г. Чердынь, ул. Прокопьевская, 90		0,000 / 0,000

47					Квартира № 1 в многоквартирном жилом доме, общ. S – 50,3 кв. м	г. Чердынь, ул. Верещагина, 13		0,000 / 0,000
48					Квартира № 1 в многоквартирном жилом доме, общ. S – 30,8 кв. м	г. Чердынь, ул. Алинская, 12		0,000 / 0,000
49					Квартира № 2 в многоквартирном жилом доме, общ. S – 31,2 кв. м	г. Чердынь, ул. Алинская, 12		0,000 / 0,000
50					Квартира № 3 в многоквартирном жилом доме, общ. S – 30,8 кв. м	г. Чердынь, ул. Алинская, 12		0,000 / 0,000
51					Квартира № 4 в многоквартирном жилом доме, общ. S – 31,2 кв. м	г. Чердынь, ул. Алинская, 12		0,000 / 0,000
52					Квартира № 5 в многоквартирном жилом доме	г. Чердынь, ул. Прокопьевская, 96		0,000 / 0,000
53					Нежилое помещение 1 этаж общ. S – 41,6 кв. м	г. Чердынь, ул. Успенская, 72		0,000 / 0,000
54					Нежилое помещение 2 этаж	г. Чердынь, ул. Успенская, 70		0,000 / 0,000
55					Квартира № 3 в многоквартирном жилом доме	г. Чердынь, ул. Успенская, 83		0,000 / 0,000

56	Квартира № 2 в многоквартирном жилом доме	г. Чердынь, ул. Юргановская, 72	0,000 / 0,000
57	Квартира № 2 в многоквартирном жилом доме, общ. S – 31,2 кв. м	г. Чердынь, ул. Прокопьевская, 58	0,000 / 0,000
58	Квартира № 1 в многоквартирном жилом доме, общ. S – 38,1 кв. м	г. Чердынь, ул. Юргановская, 98	408,000 / 408,000
59	Квартира № 1 в многоквартирном жилом доме, общ. S – 30,4 кв. м	г. Чердынь, ул. Советская, 19	220,000 / 220,000
60	Квартира № 5 в многоквартирном жилом доме, общ. S – 20,1 кв. м	г. Чердынь, ул. Прокопьевская, 72	130,000 / 130,000
61	Здание, до 1917 года постройки, общ. S – 326,4 кв. м	г. Чердынь, ул. Прокопьевская, 74	301,429 / 0,000
62	Здание, до 1917 года постройки, общ. S – 291,9 кв. м	г. Чердынь, ул. Успенская, 91	226,784 / 0,000
63	Здание, деревянное, двухэтажное	г. Чердынь, ул. Гагарина, 45	25,333 / 16,290
64	Часть жилого дома в виде квартиры № 1, общ. S - 53,2 кв. м	г. Чердынь, ул. Алинская, 3	0,000 / 0,000

65					Квартира № 5 в многоквартирном жилом доме, общ. S – 65,2 кв. м	г. Чердынь, ул. Пермская, 6		0,000 / 0,000
66					Квартира № 1 в многоквартирном жилом доме, общ. S – 39,6 кв. м	г. Чердынь, ул. Гагарина, 76		0,000 / 0,000
67					Квартира № 8 в многоквартирном жилом доме, общ. S – 18,0 кв. м	г. Чердынь, ул. Юргановская, 72		0,000 / 0,000
68					Квартира № 2 в многоквартирном жилом доме, общ. S – 30,4 кв. м	г. Чердынь, ул. Советская, 19		0,000 / 0,000
69					Квартира № 6 в многоквартирном жилом доме, общ. S – 43,0 кв. м	г. Чердынь, мкр. Судоверфь, 27		0,000 / 0,000
70					Часть жилого дома в виде квартиры № 1, общ. S - 49,9 кв. м	г. Чердынь, мкр. Нефтяников, 7 а		0,000 / 0,000
71					Квартира № 1 в многоквартирном жилом доме	г. Чердынь, ул. Гагарина, 9		0,000 / 0,000
72					Квартира № 2 в многоквартирном жилом доме	г. Чердынь, ул. Никольская, 1		0,000 / 0,000

73					Квартира № 3 в многоквартирном жилом доме	г. Чердынь, ул. Соборная, 11		0,000 / 0,000
74					Квартира № 2 в многоквартирном жилом доме	г. Чердынь, ул. Гагарина, 126		0,000 / 0,000
75					Квартира № 1 в многоквартирном жилом доме	г. Чердынь, ул. Гагарина, 11		0,000 / 0,000
76					Квартира № 2 в многоквартирном жилом доме	г. Чердынь, ул. Успенская, 112		0,000 / 0,000
77					Квартира № 14 в многоквартирном жилом доме	г. Чердынь, ул. Сарапулова, 3 а		0,000 / 0,000
78					Квартира № 2 в многоквартирном жилом доме	г. Чердынь, ул. Сорокина, 11 а		0,000 / 0,000

Приложение 3  
к решению Земского Собрания  
от 04.06.2012 № 388

**ПЕРЕЧЕНЬ ОБЪЕКТОВ МУНИЦИПАЛЬНОЙ СОБСТВЕННОСТИ  
ЧЕРДЫНСКОГО МУНИЦИПАЛЬНОГО РАЙОНА, ПЕРЕДАВАЕМЫХ В СОБСТВЕННОСТЬ  
БОНДЮЖСКОГО СЕЛЬСКОГО ПОСЕЛЕНИЯ**

№ п/п	Идентификационный код организации в ОКПО	Коды признаков			Полное наименование организации, имущества	Юридический адрес организации, местонахождение имущества	Укрупненная специализация	Балансовая/остаточная стоимость основных фондов (по состоянию на 01.01.2011), тыс. руб.	Среднесписочная численность персонала (по состоянию на 01.01.2011), чел.
		министерства (ведомства) в ОКОГУ	территории в ОКАТО	отрасли народного хозяйства в ОКВЭД					
1	2	3	4	5	6	7	8	9	10
1					нежилое здание, 1908 года постройки, общ. S - 128,7 кв. м	Чердынский район, с. Бондюг, ул. Советская, 35 а		1029,506 / 0,000	
2					нежилое здание, 1995 года постройки	Чердынский район, п. Цеpec, ул. Центральная, д. 16		817,709 / 314,371	
3					нежилое здание, 1931 года постройки	Чердынский район, с. Бондюг, ул. Советская, д. 49		622,967 / 0,000	
4					помещение гаража, кирпичное, общ. S - 414,0 кв. м	Чердынский район, с. Бондюг, ул. Пенягина, 19		258,913 / 0,000	



Приложение 4  
к решению Земского Собрания  
от 04.06.2012 № 388

**ПЕРЕЧЕНЬ ОБЪЕКТОВ МУНИЦИПАЛЬНОЙ СОБСТВЕННОСТИ  
ЧЕРДЫНСКОГО МУНИЦИПАЛЬНОГО РАЙОНА, ПЕРЕДАВАЕМЫХ В СОБСТВЕННОСТЬ  
ВАЛАЙСКОГО СЕЛЬСКОГО ПОСЕЛЕНИЯ**

№ п/п	Идентификационный код организации в ОКПО	Коды признаков			Полное наименование организации, имущества	Юридический адрес организации, местонахождение имущества	Укрупненная специализация	Балансовая/остаточная стоимость основных фондов (по состоянию на 01.01.2011), тыс. руб.	Среднеписочная численность персонала (по состоянию на 01.01.2011), чел.
		министерства (ведомства) в ОКОГУ	территории в ОКАТО	отрасли народного хозяйства в ОКВЭД					
1	2	3	4	5	6	7	8	9	10
1					Здание деревянное одноэтажное	Пермский край, Чердынский район, п.Валай, ул.Советская, 17		1233,329 / 0,000	
2					Артезианская скважина (на воду)	Пермский край, Чердынский район, п.Валай		97,350 / 0,000	
3					Артскважина № 3	Пермский край, Чердынский район, п.Валай		102,860 / 0,000	

4				Артскважина 50350 (на воду)	Пермский край, Чердынский район, п.Валай		150,985 / 0,000
5				Артскважина 72306	Пермский край, Чердынский район, п.Валай		88,720 / 0,000
6				Артскважина 1219	Пермский край, Чердынский район, п. Вижай		4,154 / 0,000
7				Водопровод	Пермский край, Чердынский район, п. Вижай		21,356 / 0,000
8				Артезианская скважина	Пермский край, Чердынский район, п. Вижай		9,915 / 0,000

Приложение 5  
к решению Земского Собрания  
от 04.06.2012 № 388

**ПЕРЕЧЕНЬ ОБЪЕКТОВ МУНИЦИПАЛЬНОЙ СОБСТВЕННОСТИ  
ЧЕРДЫНСКОГО МУНИЦИПАЛЬНОГО РАЙОНА, ПЕРЕДАВАЕМЫХ В СОБСТВЕННОСТЬ  
ВИЛЬГОРТСКОГО СЕЛЬСКОГО ПОСЕЛЕНИЯ**

№ п/п	Идентификационный код организации в ОКПО	Коды признаков			Полное наименование организации, имущества	Юридический адрес организации, местонахождение имущества	Укрупненная специализация	Балансовая/остаточная стоимость основных фондов (по состоянию на 01.01.2011), тыс. руб.	Среднесписочная численность персонала а (по состоянию на 01.01.2011), чел.
		министерства (ведомства) в ОКОГУ	территории в ОКАТО	отрасли народного хозяйства в ОКВЭД					
1	2	3	4	5	6	7	8	9	10
1					Часть жилого дома в виде квартиры № 1, общ. S - 36,3 кв. м	с. Вильгорт, ул. Лесная, 12		66,293 / 15,932	
2					Часть жилого дома в виде квартиры № 2, общ. S - 36,3 кв. м	с. Вильгорт, ул. Лесная, 12		66,293 / 15,932	
3					Часть жилого дома в виде квартиры № 2, общ. S - 36,4 кв. м	с. Вильгорт, ул. Лесная, 4		66,293 / 15,555	

4					Часть жилого дома в виде квартиры № 1, общ. S - 36,45 кв. м	с. Вильгорт, ул. Заречная, 32	66,293 / 15,932
5					Часть жилого дома в виде квартиры № 2, общ. S - 36,45 кв. м	с. Вильгорт, ул. Заречная, 32	66,293 / 15,932
6					Часть жилого дома в виде квартиры № 1, общ. S - 37,41 кв. м	с. Вильгорт, ул. Заречная, 27	70,024 / 18,335
7					Часть жилого дома в виде квартиры № 2, общ. S - 37,6 кв. м	с. Вильгорт, ул. Заречная, 36	67,109 / 18,404
8					Часть жилого дома в виде квартиры № 1, общ. S - 39,84 кв. м	с. Вильгорт, ул. Лесная, 6	60,797 / 26,039
9					Часть жилого дома в виде квартиры № 2, общ. S - 39,84 кв. м	с. Вильгорт, ул. Лесная, 6	60,797 / 26,040
10					Часть жилого дома в виде квартиры № 1, общ. S - 75,0 кв. м	с. Вильгорт, ул. Заречная, 30	121,595 / 52,081
11					Часть жилого дома в виде квартиры № 2, общ. S - 37,0 кв. м	с. Вильгорт, ул. Лесная, 10	130,195 / 61,458
12					Часть жилого дома в виде квартиры № 1, общ. S - 37,9 кв. м	с. Вильгорт, ул. Заречная, 34	67,109 / 18,404
13					Жилой дом, общ. S - 35,0 кв. м	с. Вильгорт, ул. Заречная, 18	35,300 / 21,236

14				Часть жилого дома в виде квартиры №, общ. S - 52,12 кв. м	с. Вильгорт, ул. Заречная, 4	214,597 / 131,482
15				Жилой дом, общ. S - 50,0 кв. м	с. Вильгорт, ул. Заречная, 8	57,883 / 35,085
16				Жилой дом, общ. S - 50,0 кв. м	д. Езово, 12	32,067 / 19,885
17				Жилой дом, общ. S - 50,0 кв. м	с. Камгорт, ул. Центральная, 22	310,054 / 198,995
18				Нежилое здание, деревянное, одноэтажное, общ. S - 70,0 кв. м	с. Бигичи, ул. Средняя, 9	159,398 / 0,000
19				Нежилое здание, деревянное, общ. S - 111,7 кв. м	с. Камгорт, ул. Центральная, 18	1530,933 / 0,000
20				Нежилое здание, деревянное, одноэтажное	с. Вильгорт, ул. Трактовая, 34	826,348 / 0,000
21				памятник-мемориал (стелла), установленный в память о погибших и всех участниках Великой Отечественной войны	с. Вильгорт, ул. Трактовая	18,000 / 0,000
22				Нежилое здание, деревянное, 1983 года постройки	с. Камгорт, ул. Центральная, 18	43,620 / 0,000

Приложение 6  
к решению Земского Собрания  
от 04.06.2012 № 388

**ПЕРЕЧЕНЬ ОБЪЕКТОВ МУНИЦИПАЛЬНОЙ СОБСТВЕННОСТИ  
ЧЕРДЫНСКОГО МУНИЦИПАЛЬНОГО РАЙОНА, ПЕРЕДАВАЕМЫХ В СОБСТВЕННОСТЬ  
КЕРЧЕВСКОГО СЕЛЬСКОГО ПОСЕЛЕНИЯ**

№ п/п	Идентификационный код организации в ОКПО	Коды признаков					Полное наименование организации, имущества	Юридический адрес организации, местонахождение имущества	У круп- ненная специа- лизация	Балансовая/ остаточная стоимость основных фондов (по состоянию на 01.01.2011), тыс. руб.	Среднес- пи- сочная численн- ость персона- ла (по состо- янию на 01.01.2011), чел.
		минис- терства (ведом- ства) в ОКОГУ	террито- рии в ОКАТО	отр асл и нар од- ног о хоз- яйс т-ва	В ОК ВЭ Д	5					
1	2	3	4	5	6	7	8	9	10		
1					Квартира № 1 в многоквартирном доме, общ. S - 18,0 кв. м	п. Керчевский, ул. Баранова, 8		21,079 / 0,000			

2	Квартира № 2 в многоквартирном доме, общ. S - 18,0 кв. м	п. Керчевский, ул. Баранова, 8	21,079 / 0,000
3	Квартира № 3 в многоквартирном доме, общ. S - 18,0 кв. м	п. Керчевский, ул. Баранова, 8	21,079 / 0,000
4	Квартира № 4 в многоквартирном доме, общ. S - 18,0 кв. м	п. Керчевский, ул. Баранова, 8	21,079 / 0,000
5	Квартира № 2 в многоквартирном доме, общ. S - 28,0 кв. м	п. Керчевский, ул. Кирова, 28	45,029 / 0,000
6	Квартира № 4 в многоквартирном доме, общ. S - 18,0 кв. м	п. Керчевский, ул. Дружбы, 6	34,340 / 0,000
7	Квартира № 1 в многоквартирном доме, общ. S - 45,0 кв. м	п. Керчевский, ул. Коммунистическая, 54	47,684 / 13,570
8	Квартира № 2 в многоквартирном доме, общ. S - 45,0 кв. м	п. Керчевский, ул. Коммунистическая, 54	63,238 / 23,241
9	Квартира № 2 в многоквартирном доме, общ. S - 36,0 кв. м	п. Керчевский, ул. 50 лет Октября, 41	38,515 / 9,148
10	Квартира № 7 в многоквартирном доме, общ. S - 36,0 кв. м	п. Керчевский, ул. 50 лет Октября, 41	38,515 / 9,148

11				Квартира № 8 в многоквартирном доме, общ. S - 44,0 кв. м	п. Керчевский, ул. 50 лет Октября, 41		38,515 / 9,148
12				Квартира № 5 в многоквартирном доме, общ. S - 44,0 кв. м	п. Керчевский, ул. 50 лет Октября, 43		38,515 / 9,148
13				Квартира № 7 в многоквартирном доме, общ. S - 36,0 кв. м	п. Керчевский, ул. 50 лет Октября, 43		38,515 / 9,148
14				Квартира № 8 в многоквартирном доме, общ. S - 44,0 кв. м	п. Керчевский, ул. 50 лет Октября, 43		38,515 / 9,148
15				Квартира № 2 в многоквартирном доме, общ. S - 28,0 кв. м	п. Керчевский, ул. 50 лет Октября, 60		28,771 / 1,367
16				Квартира № 4 в многоквартирном доме, общ. S - 32,0 кв. м	п. Керчевский, ул. 50 лет Октября, 68		91,706 / 52,617
17				Квартира № 2 в многоквартирном доме, общ. S - 44,0 кв. м	п. Керчевский, ул. Гастелло, 40		39,281 / 5,401
18				Квартира № 3 в многоквартирном доме, общ. S - 44,0 кв. м	п. Керчевский, ул. Гастелло, 40		39,281 / 5,401
19				Квартира № 7 в многоквартирном доме, общ. S - 44,0 кв. м	п. Керчевский, ул. Гастелло, 40		39,281 / 5,401



20					Квартира № 6 в многоквартирном доме, общ. S - 44,0 кв. м	п. Керчевский, ул. Пушкина, 15		53,913 / 22,509
21					Квартира № 7 в многоквартирном доме, общ. S - 44,0 кв. м	п. Керчевский, ул. Пушкина, 15		53,913 / 22,509
22					Квартира № 8 в многоквартирном доме, общ. S - 44,0 кв. м	п. Керчевский, ул. Пушкина, 15		53,913 / 22,509
23					Квартира № 3 в многоквартирном доме, общ. S - 28,0 кв. м	п. Керчевский, ул. Матросова, 3		57,542 / 0,000
24					Квартира № 4 в многоквартирном доме, общ. S - 28,0 кв. м	п. Керчевский, ул. Матросова, 3		57,542 / 0,000
25					Квартира № 2 в многоквартирном доме, общ. S - 48,0 кв. м	п. Керчевский, ул. Комсомольская, 36		43,0230 / 18,495
26					Квартира № 2 в многоквартирном доме, общ. S - 36,0 кв. м	п. Керчевский, ул. Рейдовская, 14		32,520 / 9,403
27					Квартира № 2 в многоквартирном доме, общ. S - 51,04 кв. м	п. Керчевский, ул. Матросова, 10		20,000 / 20,000
28					Квартира № 2 в многоквартирном доме, общ. S - 51,04 кв. м	п. Керчевский, ул. Пушкина, 25		25,264 / 18,181

29	Квартира № 1 в многоквартирном доме, общ. S - 46,0 кв. м	п. Гремячево, ул. Коммунистическая, 1	0,000 / 0,000
30	Квартира № 2 в многоквартирном доме, общ. S - 46,0 кв. м	п. Гремячево, ул. Коммунистическая, 1	0,000 / 0,000
31	Квартира № 1 в многоквартирном доме, общ. S - 46,0 кв. м	п. Гремячево, ул. Коммунистическая, 2	86,252 / 46,577
32	Квартира № 2 в многоквартирном доме, общ. S - 46,0 кв. м	п. Гремячево, ул. Коммунистическая, 2	86,252 / 46,577
33	Квартира № 1 в многоквартирном доме, общ. S - 46,0 кв. м	п. Гремячево, ул. Коммунистическая, 5	86,252 / 46,577
34	Квартира № 2 в многоквартирном доме, общ. S - 46,0 кв. м	п. Гремячево, ул. Коммунистическая, 5	86,252 / 46,577
35	Квартира № 1 в многоквартирном доме, общ. S - 42,0 кв. м	п. Гремячево, ул. Коммунистическая, 11	19,113 / 7,274
36	Квартира № 2 в многоквартирном доме, общ. S - 42,0 кв. м	п. Гремячево, ул. Коммунистическая, 11	19,113 / 7,274
37	Квартира № 1 в многоквартирном доме, общ. S - 47,0 кв. м	п. Гремячево, ул. Коммунистическая, 14	156,562 / 57,928

38				Квартира № 2 в многоквартирном доме, общ. S - 47,0 кв. м	п. Гремячево, ул. Коммунистическая, 14	156,562 / 57,928
39				Квартира № 1 в многоквартирном доме, общ. S - 46,0 кв. м	п. Гремячево, ул. Коммунистическая, 16	86,252 / 46,577
40				Квартира № 2 в многоквартирном доме, общ. S - 46,0 кв. м	п. Гремячево, ул. Коммунистическая, 16	86,252 / 46,577
41				Квартира № 1 в многоквартирном доме, общ. S - 48,0 кв. м	п. Гремячево, ул. Коммунистическая, 18	40,687 / 6,799
42				Квартира № 2 в многоквартирном доме, общ. S - 48,0 кв. м	п. Гремячево, ул. Коммунистическая, 18	40,687 / 6,799
43				Квартира № 1 в многоквартирном доме, общ. S - 60,0 кв. м	п. Гремячево, ул. Коммунистическая, 20	22,110 / 0,000
44				Квартира № 2 в многоквартирном доме, общ. S - 60,0 кв. м	п. Гремячево, ул. Коммунистическая, 20	22,110 / 0,000
45				Квартира № 2 в многоквартирном доме, общ. S - 36,5 кв. м	п. Гремячево, ул. Коммунистическая, 21	12,000 / 9,080
46				Квартира № 2 в многоквартирном доме	п. Керчевский, ул. Коммунистическая, 46	0,000 / 0,000

47				Квартира № 3 в многоквартирном доме	п. Керчевский, ул. Коммунистическая, 47		0,000 / 0,000
48				Квартира № 4 в многоквартирном доме	п. Керчевский, ул. Коммунистическая, 22		0,000 / 0,000
49				Квартира № 3 в многоквартирном доме	п. Керчевский, ул. Коммунистическая, 55		0,000 / 0,000
50				Квартира № 1 в многоквартирном доме, общ. S - 45,0 кв. м	п. Керчевский, ул. Лесная, 1		49,549 / 32,658
51				Квартира № 2 в многоквартирном доме, общ. S - 45,0 кв. м	п. Керчевский, ул. Лесная, 1		49,549 / 32,658
52				Квартира № 1 в многоквартирном доме, общ. S - 45,0 кв. м	п. Керчевский, ул. Лесная, 3		49,549 / 32,658
53				Квартира № 2 в многоквартирном доме, общ. S - 45,0 кв. м	п. Керчевский, ул. Лесная, 3		49,549 / 32,658
54				Квартира № 3 в многоквартирном доме, общ. S - 52,0 кв. м	п. Керчевский, ул. Матросова, 11		42,756 / 10,689
55				Квартира № 2 в многоквартирном доме, общ. S - 40,0 кв. м	п. Керчевский, ул. Мичурина, 3		420,87 / 13,048
56				Квартира № 2 в многоквартирном доме, общ. S - 70,0 кв. м	п. Керчевский, ул. Строительная, 2		0,000 / 0,000

57	Квартира № 1 в многоквартирном доме, общ. S -56,0 кв. м	п. Керчевский, ул. Коммунистическая, 13	16,637 / 3,660
58	Квартира № 4 в многоквартирном доме, общ. S -37,0 кв. м	п. Керчевский, ул. Коммунистическая, 22	24,037 / 8,500
59	Квартира № 3 в многоквартирном доме, общ. S -28,0 кв. м	п. Керчевский, ул. Коммунистическая, 53	0,000 / 0,000
60	Квартира № 1 в многоквартирном доме, общ. S -39,0 кв. м	п. Керчевский, ул. Мичурина, 4	84,174 / 26,095
61	Квартира № 1 в многоквартирном доме, общ. S -46,0 кв. м	п. Керчевский, пер. Октябрьский, 1 а	57,542 / 20,716
62	Квартира № 2 в многоквартирном доме, общ. S -46,0 кв. м	п. Керчевский, пер. Октябрьский, 1 а	57,542 / 20,716
63	Квартира № 1 в многоквартирном доме, общ. S -70,0 кв. м	п. Керчевский, пер. Октябрьский, 1	57,542 / 20,716
64	Квартира № 2 в многоквартирном доме, общ. S -70,0 кв. м	п. Керчевский, пер. Октябрьский, 1	57,542 / 20,716
65	Квартира № 1 в многоквартирном доме, общ. S -28,0 кв. м	п. Керчевский, пер. Октябрьский, 2	38,361 / 15,345
66	Квартира № 2 в многоквартирном доме, общ. S -28,0 кв. м	п. Керчевский, пер. Октябрьский, 2	38,361 / 15,345

67				Квартира № 3 в многоквартирном доме, общ. S -28,0 кв. м	п. Керчевский, пер. Октябрьский, 2		38,361 / 15,345	
68				Квартира № 1 в многоквартирном доме, общ. S -63,0 кв. м	п. Керчевский, пер. Октябрьский, 3		57,542 / 20,716	
69				Квартира № 2 в многоквартирном доме, общ. S -63,0 кв. м	п. Керчевский, пер. Октябрьский, 3		57,542 / 20,716	
70				Квартира № 1 в многоквартирном доме, общ. S -28,0 кв. м	п. Керчевский, пер. Октябрьский, 4		38,361 / 15,345	
71				Квартира № 2 в многоквартирном доме, общ. S -28,0 кв. м	п. Керчевский, пер. Октябрьский, 4		38,361 / 15,345	
72				Квартира № 3 в многоквартирном доме, общ. S -28,0 кв. м	п. Керчевский, пер. Октябрьский, 4		38,361 / 15,345	
73				Квартира № 1 в многоквартирном доме, общ. S -35,0 кв. м	п. Керчевский, пер. Октябрьский, 6		28,711 / 11,509	
74				Квартира № 2 в многоквартирном доме, общ. S -35,0 кв. м	п. Керчевский, пер. Октябрьский, 6		28,711 / 11,509	
75				Квартира № 3 в многоквартирном доме, общ. S -35,0 кв. м	п. Керчевский, пер. Октябрьский, 6		28,711 / 11,509	
76				Квартира № 4 в многоквартирном доме, общ. S -35,0 кв. м	п. Керчевский, пер. Октябрьский, 6		28,711 / 11,509	

77					Квартира № 1 в многоквартирном доме, общ. S -36,0 кв. м	п. Керчевский, ул. Чапаева, 12	40,432 / 10,309	
78					Квартира № 1 в многоквартирном доме, общ. S -45,0 кв. м	п. Керчевский, ул. Советская, 19	56,066 / 20,184	

Приложение 7  
к решению Земского Собрания  
от 04.06.2012 № 388

**ПЕРЕЧЕНЬ ОБЪЕКТОВ МУНИЦИПАЛЬНОЙ СОБСТВЕННОСТИ  
ЧЕРДЫНСКОГО МУНИЦИПАЛЬНОГО РАЙОНА, ПЕРЕДАВАЕМЫХ В СОБСТВЕННОСТЬ  
ПОКЧИНСКОГО СЕЛЬСКОГО ПОСЕЛЕНИЯ**

№ п/п	Идентификационный код организации в ОКПО	Коды признаков			Полное наименование организации, имущества	Юридический адрес организации, местонахождение имущества	Укрупненная специализация	Балансовая/остаточная стоимость основных фондов (по состоянию на 01.01.2011), тыс. руб.	Среднесписочная численность персонала (по состоянию на 01.01.2011), чел.
		министерства (ведомства) в ОКОГУ	территории в ОКАТО	отрасли народного хозяйства в ОКВЭД					
1	2	3	4	5	6	7	8	9	10
1					Квартира № 1 в многоквартирном доме, общ. S - 57,9 кв. м	с. Покча, ул. Мира, 59		0,000 / 0,000	



2				Квартира № 2 в многоквартирном доме, общ. S - 58,1 кв. м	с. Покча, ул. Мира, 59		0,000 / 0,000
3				Квартира № 2 в многоквартирном доме, общ. S - 48 кв. м	с. Кольчуг, ул. Полевая, 6		0,000 / 0,000
4				Нежилое здание, деревянное двухэтажное, общ. S - 170,0 кв. м	с. Покча, ул. Коммунистическая, 9		0,000 / 0,000
5				Нежилое здание, деревянное двухэтажное	с. Покча, ул. Коммунистическая, 32		0,000 / 0,000
6				Жилой дом, общ. S - 45,0 кв. м	с. Покча, ул. Пионерская, 15		0,000 / 0,000
7				Жилой дом, общ. S - 36,0 кв. м	с. Покча, ул. Широкина, 6		0,000 / 0,000

Приложение 8  
к решению Земского Собрания  
от 04.06.2012 № 388

**ПЕРЕЧЕНЬ ОБЪЕКТОВ МУНИЦИПАЛЬНОЙ СОБСТВЕННОСТИ  
ЧЕРДЫНСКОГО МУНИЦИПАЛЬНОГО РАЙОНА, ПЕРЕДАВАЕМЫХ В СОБСТВЕННОСТЬ  
РЯБИНИНСКОГО СЕЛЬСКОГО ПОСЕЛЕНИЯ**

№ п/п	Идентификационный код организации в ОКПО	Коды признаков			Полное наименование организации, имущества	Юридический адрес организации, местонахождение имущества	Укрупненная специализация	Балансовая/остаточная стоимость основных фондов (по состоянию на 01.01.2011), тыс. руб.	Среднесписочная численность персонала (по состоянию на 01.01.2011), чел.
		министерства (ведомства) в ОКОГУ	территории в ОКАТО	отрасли народного хозяйства в ОКВЭД					
1	2	3	4	5	6	7	8	9	10
1					Нежилое кирпичное здание, общ. S - 159,3 кв. м	с. Серегово, ул. Героев, 35		713,209 / 0,000	
2					1/2 доля деревянного нежилого здания, общ. S - 44,9 кв. м	д. Лимеж, ул. Тракторная, 4		225,412 / 0,000	
3					Жилой дом, общ. S - 79,6 кв. м	п. Рябиново, ул. Октябрьская, 5		0,530 / 0,521	
4					Жилой дом, общ. S - 64,0 кв. м	с. Серегово, ул. Зеленая, 8		73,377 / 59,439	

5					Квартира № 1 в 3 - кв. жилом доме, общ. S - 41,0 кв. м	с. Редикор, ул. Набережная, 14		0,000 / 0,000
6					Квартира № 2 в 3 - кв. жилом доме, общ. S - 34,38 кв. м	с. Редикор, ул. Набережная, 14		0,000 / 0,000
7					Квартира № 3 в 3 - кв. жилом доме, общ. S - 28,8 кв. м	с. Редикор, ул. Набережная, 14		0,000 / 0,000
8					Утепленный модуль здания контейнерного типа, разделка, размер 10,0 м * 2,4 м * 2,5 м	п.Рябино		295,000 / 292,542
9					Квартира № 3 в многоквартирном жилом доме, общ. S - 21,7 кв. м	п. Рябино, ул. Лесная, 7		78,165 / 0,000
10					Квартира № 2 в многоквартирном жилом доме, общ. S - 39,0 кв. м	п. Рябино, ул. Ленина, 42		0,000 / 0,000
11					Здание, 1957 года постройки	п. Рябино, ул. Ленина, 46		2176,754 / 0,000
12					Склад ГСМ	п. Рябино, ул. Октябрьская, 3 а		0,000 / 0,000
13					Нежилое деревянное здание	п.Редикор, ул.Нагорная, 2 в		0,000 / 0,000

Приложение 9  
к решению Земского Собрания  
от 04.06.2012 № 388

**ПЕРЕЧЕНЬ ОБЪЕКТОВ МУНИЦИПАЛЬНОЙ СОБСТВЕННОСТИ  
ЧЕРДЫНСКОГО МУНИЦИПАЛЬНОГО РАЙОНА, ПЕРЕДАВАЕМЫХ В СОБСТВЕННОСТЬ  
УСТЬ-УРОЛЬСКОГО СЕЛЬСКОГО ПОСЕЛЕНИЯ**

№ п/п	Идентификационный код организации в ОКПО	Коды признаков			Полное наименование организации, имущества	Юридический адрес организации, местонахождение имущества	У крупная специализация	Балансовая/остаточная стоимость основных фондов (по состоянию на 01.01.2011), тыс. руб.	Среднесписочная численность персонала (по состоянию на 01.01.2011), чел.
		министерства (ведомства) в ОКОГУ	территории в ОКАТО	отрасли народного хозяйства в ОКВЭД					
1	2	3	4	5	6	7	8	9	10
1					Квартира № 1 в многоквартирном доме, общ. S - 31,6 кв. м	п. Курган, ул. Коммунистическая, 7		0,000 / 0,000	
2					Квартира № 2 в многоквартирном доме, общ. S - 37,6 кв. м	п. Курган, ул. Коммунистическая, 22		0,000 / 0,000	
3					Квартира № 1 в многоквартирном доме, общ. S - 38,8 кв. м	п. Курган, ул. Утробина, 1		0,000 / 0,000	

4				Квартира № 2 в многоквартирном доме, общ. S - 38,5 кв. м	п. Курган, ул. Утробина, 2	0,000 / 0,000
5				Квартира № 2 в многоквартирном доме, общ. S - 44,7 кв. м	п. Курган, ул. Утробина, 6	0,000 / 0,000
6				Квартира № 1 в многоквартирном доме, общ. S - 53,4 кв. м	д. Коэпты, ул. Центральная, 6	0,000 / 0,000
7				Квартира № 4 в многоквартирном доме, общ. S - 43,0 кв. м	д. Коэпты, ул. Центральная, 3	0,000 / 0,000
8				Квартира № 1 в многоквартирном доме, общ. S - 61,0 кв. м	д. Коэпты, ул. Строителей, 2	0,000 / 0,000
9				Квартира № 1 в многоквартирном доме, общ. S - 79,9 кв. м	п. Курган, ул. Почтовая, 1 а	0,000 / 0,000
10				Здание гаража, 1965 года постройки	с. Большие Долды, ул. Советская, 22	0,000 / 0,000
11				Скважина и водонапорная башня	с. Большие Долды, ул. Советская, 2 а	
12				Скважина и водонапорная башня	с. Большие Долды, ул. Советская, 26 а	0,000 / 0,000
13				Водопровод, 1000 м	с. Большие Долды	0,000 / 0,000
14				Здание, общ. S - 578,1 кв. м	д. Коэпты, ул. Центральная, 1 а	95,071 / 0,000

15				Квартира № 1 в многоквартирном доме, общ. S - 43,0 кв. м	д. Козпты, ул. Полевая, 5	33,059 / 10,579
16				Здание деревянное одноэтажное	д. Усть-Уролка, ул. Мира, 22	33,059 / 10,580



ДУМА  
НЫРОБСКОГО ГОРОДСКОГО ПОСЕЛЕНИЯ  
ЧЕРДЫНСКОГО МУНИЦИПАЛЬНОГО РАЙОНА  
ПЕРМСКОГО КРАЯ

РЕШЕНИЕ

25.04.2012 г

№ 52

**Об утверждении перечня объектов  
муниципальной собственности  
Чердынского муниципального района,  
безвозмездно передаваемых в  
муниципальную собственность  
МО «Ныробское городское поселение.**

В соответствии с законом Пермского края «О порядке разграничения имущества, находящегося в собственности муниципальных образований Пермского края» от 16.05.2011 г № 768-ПК, Уставом Ныробского городского поселения Дума Ныробского городского поселения **РЕШАЕТ:**

1. Утвердить перечень объектов муниципальной собственности Чердынского муниципального района, безвозмездно передаваемых в муниципальную собственность муниципального образования «Ныробское городское поселение», согласно приложения.

2. Решение Думы Ныробского городского поселения от 25.11.009г № 86 признать утратившим силу.

3. Контроль за исполнением настоящего решения оставляю за собой.

4. Данное решение подлежит обнародованию и вступает в силу со дня подписания.

Глава поселения

М.В. Дулепова

Решение принято на  
заседании Думы Ныробского  
городского поселения  
25.04.2012 г.

Приложение № 1  
к решению Думы  
Ныробского городского поселения  
от 25.05.2012 № 52

**ПЕРЕЧЕНЬ ОБЪЕКТОВ МУНИЦИПАЛЬНОЙ СОБСТВЕННОСТИ  
ЧЕРДЫНСКОГО МУНИЦИПАЛЬНОГО РАЙОНА, ПЕРЕДАВАЕМЫХ В СОБСТВЕННОСТЬ  
НЫРОБСКОГО ГОРОДСКОГО ПОСЕЛЕНИЯ**

№ п/п	Идентификационный код организации в ОКПО	Коды признаков			Полное наименование организации, имущества	Юридический адрес организации, местонахождение имущества	У крупная специализация	Балансовая/остаточная стоимость основных фондов (по состоянию на 01.01.2011), тыс. руб.	Среднесписочная численность персонала (по состоянию на 01.01.2011), чел.
		министерства (ведомства) в ОКОГУ	территории в ОКАТО	отрасли народного хозяйства в ОКВЭД					
1	2	3	4	5	6	7	8	9	10
1					Квартира № 1 в многоквартирном доме, общ. S - 71,9 кв.м	п.г.т. Ныроб, Новая, 28		78,291 / 69,679	
2					Квартира № 4 в многоквартирном доме, общ. S - 42,2 кв. м	п.г.т. Ныроб, ул. Пузакова, 8		0,000 / 0,000	
3					Квартира № 7 в многоквартирном доме, общ. S - 37,4 кв. м	п.г.т. Ныроб, Маяковского, 7		300,000 / 0,000	
4					Квартира № 1 в многоквартирном доме общ. S - 54,4 кв. м	п.г.т. Ныроб, Маяковского, 19		49,936 / 3,845	



1	2	3	4	5	6	7	8	9	10
5					Квартира № 4 в многоквартирном домеобщ. S - 25,0 кв. м	п.г.т. Ныроб, ул. Советская, 38		29,525 / 10,175	
6					Жилой дом, общ. S - 55,0 кв. м	п.Ныроб, ул. Ворошилова, 84		36,245 / 0,000	
7					½ доля одноэтажного индивидуального жилого дома с надворными постройками общ. S - 110,1 кв. м	п.г.т. Ныроб, ул. Первомайская, 1		175,000 / 174,999	
8					½ доля одноэтажного индивидуального жилого дома с надворными постройками общ. S - 42,2 кв. м	п.г.т. Ныроб, ул. Ворошилова, 113		99,000 / 4,950	
9					Нежилое здание, общ. S - 1021,91 кв. м	п.г.т. Ныроб, ул. Ворошилова, 20		325,518 / 325,518	
10					Здание котельной «Новая» 1970 года ввода, общ. S - 332,8 кв. м	п.г.т. Ныроб, ул. Лесная, 11		4671,657 / 583,957	
11					Здание котельной «Люнва», 1985 года ввода, общ. S - 293,7 кв. м	п.г.т. Ныроб, ул. Люнвенская, 37		3679,113 / 1563,623	
12					Здание котельной - пристрой «Гараж-Алмазников», год ввода 1981, общ. S - 78,72 кв. м	п.г.т. Ныроб, ул. Ворошилова, 129		298,850 / 272,700	
13					Теплотрасса подземная, 1999 год ввода	п.г.т. Ныроб, (Городок)		31,802 / 9,541	
14					Теплотрасса подземная протяженностью 160 м, 2000 год ввода	п.г.т. Ныроб, ул. Ворошилова, 90		194,252 / 111,695	

1	2	3	4	5	6	7	8	9	10
15					Теплотрасса наземная, протяженность 500 м, 2000 год ввода	п.г.т. Ныроб, в районе МОУ «Ныробская средняя общеобразовательная школа»		498,237 / 261,574	
16					Теплотрасса наземная, протяженность 300 м, 2000 год ввода	п.г.т. Ныроб, ул. Ворошилова, 70		302,454 / 171,391	
17					Теплотрасса наземная, протяженность 395 м, 1999 год ввода	п.г.т. Ныроб, ул. Маяковского		145,000 / 82,167	
18					Теплотрасса наземная, протяженность 209 м, 2000 год ввода	п.г.т. Ныроб, ул. Маяковского		143,432 / 105,183	
19					Теплотрасса наземная, протяженность 432 м, 2000 год ввода	п.г.т. Ныроб, ул. Ворошилова		430,740 / 315,876	
20					Теплотрасса наземная, протяженность 200 м, 2000 год ввода	п.г.т. Ныроб, ул. Держинского		506,055 / 371,107	
21					Теплотрасса наземная, протяженность 573 м, 2000 год ввода	п.г.т. Ныроб, ул. Лесная		460,528 / 337,721	
22					Теплотрасса наземная, протяженность 838 м, 2000 год ввода	п.г.т. Ныроб, (Городок), в районе больницы ВК-240		422,439 / 309,789	
23					Теплотрасса наземная, протяженность 155 м, 2005 год ввода	п.г.т. Ныроб, ул. Пузакова		112,491 / 91,867	

1	2	3	4	5	6	7	8	9	10
24					Теплотрасса наземная, протяженность 500 м, 2005 год ввода	п.г.г. Ныроб, ул. Ворошилова (Нефтяников-Алмазники)		102,098 / 82,529	
25					Теплотрасса наземная, протяженность 350 м, 2005 год ввода	п.г.г. Ныроб, ул. Люневская, к зданию начальной школы		242,652 / 204,232	
26					Здание гаража, кирпичное, год постройки 1991	п.г.г. Ныроб, ул. Ворошилова, 129		280,569 / 201,074	
27					Здание гаража на 15 стояночных мест, кирпичное, год постройки 1981	п.г.г. Ныроб, ул. Ворошилова, 129		2376,848 / 1426,109	
28					Скважина № 3, 1981 год ввода	п.г.г. Ныроб, ул. Нефтяников, 13		216,683 / 0,000	
29					Водонапорная башня, 1986 года ввода (Городок)	п.г.г. Ныроб, ул. Держинского, 13		585,570 / 60,510	
30					Скважина, 1998 года ввода	п.г.г. Ныроб, ул. Октябрьская, 20		27,334 / 21,867	
31					Водонапорная башня 1970 года ввода	п. Вижаиха		19,120 / 0,000	
32					Водонапорная башня 1986 года ввода	п. Булдырья		21,464 / 0,000	
33					Водонапорная башня 1970 года ввода (Люнва)	п.г.г. Ныроб, ул. Люневская, 34		472,818 / 0,000	
34					Водонасосная станция 1957 года ввода (Городок)	п.г.г. Ныроб, ул. Пузакова, 12 а		96,629 / 0,000	
35					Водопроводные сети 1950 года ввода	п.г.г. Ныроб (Люнва)		1028,312 / 0,000	
36					Водопроводные сети 1968 года ввода	п.г.г. Ныроб (Люнва)		1371,540 / 257,164	

1	2	3	4	5	6	7	8	9	10
37					Водопроводные сети 1966 года ввода	п. Вижаиха		310,800 / 236,985	
38					Водопроводные сети 1966 года ввода	с. Искор		13,910 / 3,586	
39					Скважина № 1, 1981 год ввода	п.г.т. Ныроб (Городок)		302,060 / 0,000	
40					Скважина, 1982 год ввода	п.г.т. Ныроб (Люнва)		1157,706 / 0,000	
41					Скважина № 2, 1981 год ввода	п.г.т. Ныроб (Городок)		292,898 / 0,000	
42					Водопроводные сети к котельной «Люнва», 1989 год ввода	п.г.т. Ныроб (Люнва)		145,476 / 9,092	
43					Водоколонка, 1986 год ввода	п.г.т. Ныроб		0,756 / 0,000	
44					Водопроводные сети, 1986 год ввода	п.г.т. Ныроб (Городок)		42,187 / 0,000	
45					Скважина, 1982 год ввода	п.г.т. Ныроб (Городок)		282,836 / 42,425	
46					Канализационная сеть, 1981 год ввода	п.г.т. Ныроб (Люнва)		1998,528 / 1826,433	
47					Канализационная сеть, 1968 год ввода	п.г.т. Ныроб (Городок)		2936,146 / 448,575	
48					Квартира № 1 в многоквартирном доме общ. S - 59,8 кв. м	п.г.т. Ныроб, ул. Карла Маркса, 11		155,281 / 119,566	
49					Квартира № 2 в многоквартирном доме общ. S - 81,4 кв. м	п.г.т. Ныроб, ул. Карла Маркса, 11		211,369 / 162,754	

1	2	3	4	5	6	7	8	9	10
50					Квартира № 1 в многоквартирном доме общ. S - 47,0 кв. м	п.г.т. Ныроб, ул. Ворошилова, 135 а		40,373 / 5,856	
51					Квартира № 2 в многоквартирном доме общ. S - 47,0 кв. м	п.г.т. Ныроб, ул. Ворошилова, 135 а		40,373 / 5,856	
52					Квартира № 1 в многоквартирном доме общ. S - 48,8 кв. м	п.г.т. Ныроб, ул. Ворошилова, 137 а		39,084 / 5,460	
53					Квартира № 2 в многоквартирном доме общ. S - 45,5 кв. м	п.г.т. Ныроб, ул. Ворошилова, 137 а		41,919 / 5,856	
54					Квартира № 2 в многоквартирном доме общ. S - 104,2 кв. м	п. Ныроб, ул. Ворошилова, 87 а		0,000 / 0,000	
55					Квартира № 1 в многоквартирном доме	п. Ныроб, ул. Советская, 50 в		0,000 / 0,000	
56					Художественная ограда вокруг памятного места заточения Михаила Романова	Пермский край, Чердынский район, п.Ныроб		0,000 / 0,000	
57					Никольский родник	Пермский край, Чердынский район, п.Ныроб, ул. Степная		0,000 / 0,000	
58					Памятник павшим в годы войны	Пермский край, Чердынский район, с.Искор		0,000 / 0,000	
59					Сквер	Пермский край, Чердынский район, с.Искор		0,000 / 0,000	

1	2	3	4	5	6	7	8	9	10
60					Здание, деревянное двухэтажное, 1899 года постройки, общ. S - 180,8 кв. м	Пермский край, Чердынский район, с. Искор, ул. Молодежная, 23		721,966 / 0,000	
61					Здание кирпичное, 1979 года постройки, общая площадь 170,4 кв. м	Пермский край, Чердынский район, п. Ныроб, ул. Уральская, 13		282,737 / 0,000	
62					Квартира № 4 в многоквартирном доме	п. Ныроб, ул. Лесная, 14		0,000 / 0,000	
63					Нежилое здание, (гараж на 3 бокса), общ. S - 99,9 кв. м	п. Ныроб, ул. Карла Маркса, 11 а		0,000 / 0,000	
64					Жилой дом, общая площадь 37,5 кв. м	п. Ныроб, ул. Зеленая, 16		0,000 / 0,000	
65					Жилой дом, общая площадь 54,4 кв. м	п. Ныроб, ул. Флоренко, 35		0,000 / 0,000	
66					Жилой дом, общая площадь 94,0 кв. м	п. Ныроб, ул. Ворошилова, 96		0,000 / 0,000	
67					Квартира № 1 в многоквартирном доме, общ. S - 53,0 кв. м	п. Ныроб, ул. Октябрьская, 13		0,000 / 0,000	
68					Квартира № 2 в многоквартирном доме, общ. S - 55,8 кв. м	п. Ныроб, ул. Октябрьская, 13		0,000 / 0,000	
69					Квартира № 2 в многоквартирном доме, общ. S - 40,6 кв. м	п. Ныроб, ул. Люневская, 20		0,000 / 0,000	
70					Квартира № 16 в многоквартирном доме	п. Ныроб, ул. Ужлавиниса, 13		0,000 / 0,000	

1	2	3	4	5	6	7	8	9	10
71					Квартира № 24 в многоквартирном доме	п. Ныроб, ул. Ужлавиниса, 17		0,000 / 0,000	
72					Квартира № 6 в монооквартирном доме	п. Ныроб, ул. Лесная, 17		0,000 / 0,000	

Глава Ныробского поселения



М.В. Дулепова



**Дума  
Муниципального образования  
Чердынского городского поселения Пермского края**

**РЕШЕНИЕ**

17.02.2012

№ 12

**Об утверждении перечня имущества,  
подлежащего передаче из  
муниципальной собственности  
Чердынского муниципального  
района в собственность  
Чердынского городского поселения**

В соответствии с Законом Пермского края от 16 мая 2011 года № 768 – ПК «О порядке разграничения имущества, находящегося в собственности муниципальных образований Пермского края», Уставом муниципального образования «Чердынское городское поселение»


Дума Чердынского городского поселения

**РЕШАЕТ:**

1. Утвердить перечень имущества, подлежащего передаче из муниципальной собственности Чердынского муниципального района в муниципальную собственность Чердынского городского поселения согласно приложения к настоящему решению.

2. Контроль за исполнением решения возложить на комиссию по экономике, бюджету, налогам (Перминова Е.Ф.)

Глава городского поселения  
председатель Думы Чердынского  
городского поселения



С.В.Мистрюков

Решение принято 17.02.2012 г.  
на заседании Думы Чердынского  
городского поселения



Приложение  
к решению Думы Чердынского  
городского поселения  
от 17.02.2012 № 12

**ПЕРЕЧЕНЬ ОБЪЕКТОВ МУНИЦИПАЛЬНОЙ СОБСТВЕННОСТИ  
ЧЕРДЫНСКОГО МУНИЦИПАЛЬНОГО РАЙОНА, ПЕРЕДАВАЕМЫХ В СОБСТВЕННОСТЬ  
ЧЕРДЫНСКОГО ГОРОДСКОГО ПОСЕЛЕНИЯ**

№ п/п	Идентификационный код организации в ОКПО	Коды признаков			Полное наименование организации, имущества	Юридический адрес организации, местонахождение имущества	Укрупненная специализация	Балансовая/остаточная стоимость основных фондов (по состоянию на 01.01.2011), тыс. руб.	Среднесписочная численность персонала (по состоянию на 01.01.2011), чел.
		министерства (ведомства) в ОКОГУ	территории в ОКАТО	отрасли народного хозяйства в ОКВЭД					
1	2	3	4	5	6	7	8	9	10
1					Квартира № 4 в многоквартирном доме, общ. S - 28,2 кв. м	г. Чердынь, ул. Соборная, 24		100,000 / 0,000	
2					Квартира № 7 в многоквартирном доме, общ. S - 46,2 кв. м	г. Чердынь, мкр. Судверфь, 27		50,000 / 0,000	
3					1/3 доля 1 - этажного индивидуального жилого дома, общ. S - 60,5 кв. м	г. Чердынь, ул. Полевая, 6		85,000 / 0,000	
4					Квартира № 2 в двухквартирном доме, общ. S - 65,4 кв. м	г. Чердынь, ул. Лунегова, 1 а		143,237 / 38,969	

1	2	3	4	5	6	7	8	9	10
5					Квартира № 7 на 2 - м этаже 2-этажного многоквартирного брусчатого дома, общ. S - 49,2 кв. м	г. Чердынь, ул. Прокопьевская, 49		150,000 / 3,500	
6					Квартира № 3 в многоквартирном жилом доме, общ. S - 30,2 кв. м	г. Чердынь, ул. Алинская, 1 а		34,840 / 18,210	
7					Часть жилого дома в виде квартиры № 2, общ. S - 42 кв. м	г. Чердынь, ул. Спирина, 16		70,024 / 53,397	
8					Часть жилого дома в виде квартиры № 1, общ. S - 38 кв. м	г. Чердынь, ул. Успенская, 4		78,626 / 41,856	
9					Часть жилого дома в виде квартиры № 1, общ. S - 53 кв. м	г. Чердынь, ул. Успенская, 2		118,691 / 68,150	
10					Часть жилого дома в виде квартиры № 2, общ. S - 45,71 кв. м	г. Чердынь, ул. Полевая, 11		130,195 / 65,689	
11					Часть жилого дома в виде квартиры № 1, общ. S - 60 кв. м	г. Чердынь, ул. Полевая, 13		130,208 / 89,241	
12					Жилой дом, общ. S - 36,82 кв. м	г. Чердынь, ул. Успенская, 23		89,097 / 41,442	
13					Жилой дом, общ. S - 44,7 кв. м	г. Чердынь, ул. Юргановская, 52		92,941 / 40,491	
14					Часть жилого дома в виде квартиры № 2, общ. S - 66,4 кв. м	г. Чердынь, ул. Юргановская, 8		219,728 / 82,956	
15					Часть жилого дома в виде квартиры № 1, общ. S - 60 кв. м	г. Чердынь, ул. Гагарина, 111		234,094 / 90,580	

1	2	3	4	5	6	7	8	9	10
16					Часть жилого дома в виде квартиры № 1, общ. S - 84 кв. м	г. Чердынь, ул. Спирина, 49 а		249,006 / 89,338	
17					Квартира № 4 в многоквартирном жилом доме, общ. S - 47,9 кв. м	г. Чердынь, ул. Соборная, 7		42,002 / 16,602	
18					Квартира № 5 на 2 - м этаже 2 - этажного многоквартирного	г. Чердынь, ул. Гагарина, 2		150,000 / 2,000	
19					Квартира № 2 на 1 - м этаже одноэтажного брусчатого жилого дома, общ. S - 33,6 кв. м	г. Чердынь, мкр. Нефтяников, 9		170,000 / 0,701	
20					Квартира № 2 в одноэтажном брусчатом жилом доме, общ. S - 31,0	г. Чердынь, ул. Сарапулова, 1 б		190,000 / 1,267	
21					Квартира № 7 на 2 - м этаже двухэтажного многоквартирного брусчатого жилого дома, общ. S - 50,6 кв. м	г. Чердынь, ул. Юргановская, 117		308,000 / 4,107	
22					Жилой дом с подвалом и надворными постройками общ. S - 34,1 кв. м	г. Чердынь, ул. Полевая, 2		250,000 / 247,500	
23					Квартира № 4 в многоквартирном доме, общ. S - 40,3 кв. м	г. Чердынь, ул. Мамина-Сибиряка, 32		26,352 / 3,711	
24					Нежилое двухэтажное кирпичное здание, общ. S - 869,5 кв. м	г. Чердынь, ул. Алинская, 6		3625,895 / 1027,457	
25					Здание сарая	г. Чердынь, ул. Полевая, 7		129,079 / 18,439	

1	2	3	4	5	6	7	8	9	10
26					Здание сарая	г. Чердынь, ул. Юргановская, 68		24,855 / 3,550	
27					Квартира № 6 в многоквартирном доме, общ. S - 31,6 кв. м	г. Чердынь, ул. Спирина, 46		0,000 / 0,000	
28					Квартира № 13 в многоквартирном доме, общ. S - 44,0 кв. м	г. Чердынь, мкр. Южный, 24		0,000 / 0,000	
29					Скважина № 1 (№ 50281)	г. Чердынь, ул. Комсомольская		13,728 / 6,018	
30					Скважина № 3 (№ 72044)	г. Чердынь, ул. Комсомольская		40,169 / 17,610	
31					Скважина «Совхозная» (№ 4052)	г. Чердынь		167,000 / 135,266	
32					Скважина «Дорожная»	г. Чердынь, ул. Дорожная		28,575 / 28,099	
33					Водопроводная линия	г. Чердынь		782,560 / 137,872	
34					Водопроводная линия	г. Чердынь		1151,308 / 0,000	
35					Водопроводная линия	г. Чердынь		145,600 / 121,101	
36					Водопроводная линия 3550 м	г. Чердынь		110,970 / 23,188	
37					Водозабор	г. Чердынь, п. Суверень		27,459 / 2,112	
38					Водозабор	г. Чердынь, Сейсмопартя		39,203 / 0,000	
39					Водозабор (водонапорная башня, артезианская скважина, водопровод 600 п. м, d = 100 мм)	г. Чердынь, ул. Спирина, 42		175,000 / 172,082	

1	2	3	4	5	6	7	8	9	10
40					Водонапорная башня и водопроводная линия	г. Чердынь, СХТ		44,599 / 0,000	
41					Скважина № 37673	г. Чердынь, СХТ		69,508 / 0,000	
42					Водонапорная башня	г. Чердынь, п. Нефтяников		139,014 / 0,000	
43					Водопроводная линия, 521 м	г. Чердынь, ул. Полевая		101,738 / 65,028	
44					Расширение и реконструкция системы водоснабжения, протяженность 6391 м	г. Чердынь		4592,499 / 4271,360	
45					Водонапорная башня, емкость 200 куб. м	г. Чердынь, ул. Прокопьевская, 89		2965,335 / 2916,044	
46					Квартира № 5 в многоквартирном жилом доме, общ. S – 34,8 кв. м	г. Чердынь, ул. Прокопьевская, 90		0,000 / 0,000	
47					Квартира № 1 в многоквартирном жилом доме, общ. S – 50,3 кв. м	г. Чердынь, ул. Верещагина, 13		0,000 / 0,000	
48					Квартира № 1 в многоквартирном жилом доме, общ. S – 30,8 кв. м	г. Чердынь, ул. Алинская, 12		0,000 / 0,000	
49					Квартира № 2 в многоквартирном жилом доме, общ. S – 31,2 кв. м	г. Чердынь, ул. Алинская, 12		0,000 / 0,000	
50					Квартира № 3 в многоквартирном жилом доме, общ. S – 30,8 кв. м	г. Чердынь, ул. Алинская, 12		0,000 / 0,000	
51					Квартира № 4 в многоквартирном жилом доме, общ. S – 31,2 кв. м	г. Чердынь, ул. Алинская, 12		0,000 / 0,000	


1	2	3	4	5	6	7	8	9	10
52					Квартира № 5 в многоквартирном жилом доме	г. Чердынь, ул. Прокопьевская, 96		0,000 / 0,000	
53					Нежилое помещение 1 этаж общ. S – 41,6 кв. м	г. Чердынь, ул. Успенская, 72		0,000 / 0,000	
54					Нежилое помещение 2 этаж	г. Чердынь, ул. Успенская, 70		0,000 / 0,000	
55					Квартира № 3 в многоквартирном жилом доме	г. Чердынь, ул. Успенская, 83		0,000 / 0,000	
56					Квартира № 2 в многоквартирном жилом доме	г. Чердынь, ул. Юргановская, 72		0,000 / 0,000	
57					Квартира № 2 в многоквартирном жилом доме, общ. S – 31,2 кв. м	г. Чердынь, ул. Прокопьевская, 58		0,000 / 0,000	
58					Квартира № 1 в многоквартирном жилом доме, общ. S – 38,1 кв. м	г. Чердынь, ул. Юргановская, 98		408,000 / 408,000	
59					Квартира № 1 в многоквартирном жилом доме, общ. S – 30,4 кв. м	г. Чердынь, ул. Советская, 19		220,000 / 220,000	
60					Квартира № 5 в многоквартирном жилом доме, общ. S – 20,1 кв. м	г. Чердынь, ул. Прокопьевская, 72		130,000 / 130,000	
61					Здание, до 1917 года постройки, общ. S – 326,4 кв. м	г. Чердынь, ул. Прокопьевская, 74		301,429 / 0,000	
62					Здание, до 1917 года постройки, общ. S – 291,9 кв. м	г. Чердынь, ул. Успенская, 91		226,784 / 0,000	
63					Здание, деревянное, двухэтажное	г. Чердынь, ул. Гагарина, 45		25,333 / 16,290	

1	2	3	4	5	6	7	8	9	10
64					Часть жилого дома в виде квартиры № 1, общ. S - 53,2 кв. м	г. Чердынь, ул. Алинская, 3		0,000 / 0,000	
65					Квартира № 5 в многоквартирном жилом доме, общ. S - 65,2 кв. м	г. Чердынь, ул. Пермская, 6		0,000 / 0,000	
66					Квартира № 1 в многоквартирном жилом доме, общ. S - 39,6 кв. м	г. Чердынь, ул. Гагарина, 76		0,000 / 0,000	
67					Квартира № 8 в многоквартирном жилом доме, общ. S - 18,0 кв. м	г. Чердынь, ул. Юргановская, 72		0,000 / 0,000	
68					Квартира № 2 в многоквартирном жилом доме, общ. S - 30,4 кв. м	г. Чердынь, ул. Советская, 19		0,000 / 0,000	
69					Квартира № 6 в многоквартирном жилом доме, общ. S - 43,0 кв. м	г. Чердынь, мкр. Судоверфь, 27		0,000 / 0,000	
70					Часть жилого дома в виде квартиры № 1, общ. S - 49,9 кв. м	г. Чердынь, мкр. Нефтяников, 7 а		0,000 / 0,000	
71					Квартира № 1 в многоквартирном жилом доме	г. Чердынь, ул. Гагарина, 9		0,000 / 0,000	
72					Квартира № 2 в многоквартирном жилом доме	г. Чердынь, ул. Никольская, 1		0,000 / 0,000	
73					Квартира № 3 в многоквартирном жилом доме	г. Чердынь, ул. Соборная, 11		0,000 / 0,000	
74					Квартира № 2 в многоквартирном жилом доме	г. Чердынь, ул. Гагарина, 126		0,000 / 0,000	

1	2	3	4	5	6	7	8
75					Квартира № 1 в многоквартирном жилом доме	г. Чердынь, ул. Гагарина, 11	0,000 / 0,000
76					Квартира № 2 в многоквартирном жилом доме	г. Чердынь, ул. Успенская, 112	0,000 / 0,000
77					Квартира № 14 в многоквартирном жилом доме	г. Чердынь, ул. Сарапулова, 3 а	0,000 / 0,000
78					Квартира № 2 в многоквартирном жилом доме	г. Чердынь, ул. Сорокина, 11 а	0,000 / 0,000

Глава поселения

С.В. Мистрюков







**РЕШЕНИЕ**  
**Совета депутатов Бондюжского сельского поселения**  
**Чердынского муниципального района Пермского края**

30.07.2012

№ 146


**Об утверждении перечней имущества,  
подлежащего передаче из муниципальной  
собственности Чердынского муниципального  
района в собственность Бондюжского сельского поселения**

В соответствии с Законом Пермского края от 16 мая 2011 года № 768-ПК «О порядке разграничения имущества, находящегося в собственности муниципальных образований Пермского края», Уставом муниципального образования «Бондюжское сельское поселение», Совет депутатов  
**РЕШАЕТ:**

1. Утвердить перечень имущества, подлежащего передаче из муниципальной собственности Чердынского муниципального района в муниципальную собственность Бондюжского сельского поселения согласно приложению к настоящему решению.

2. Контроль за выполнением решения возложить на комиссию по бюджету, экономическим вопросам и налогам.

Глава сельского поселения




А.Л.Брандт

Приложение  
к решению Совета депутатов  
Бондюжского сельского поселения  
от 30.07.2012 № 146

**ПЕРЕЧЕНЬ ОБЪЕКТОВ МУНИЦИПАЛЬНОЙ СОБСТВЕННОСТИ  
ЧЕРДЫНСКОГО МУНИЦИПАЛЬНОГО РАЙОНА, ПЕРЕДАВАЕМЫХ В СОБСТВЕННОСТЬ  
БОНДЮЖСКОГО СЕЛЬСКОГО ПОСЕЛЕНИЯ**

№ п/п	Идентификационный код организации в ОКПО	Коды признаков			Полное наименование организации, имущества	Юридический адрес организации, местонахождение имущества	Укрупненная специализация	Балансовая/остаточная стоимость основных фондов (по состоянию на 01.01.2011), тыс. руб.	Среднесписочная численность персонала (по состоянию на 01.01.2011), чел.
		министерства (ведомства) в ОКОГУ	территории в ОКАТО	отрасли народного хозяйства в ОКВЭД					
1	2	3	4	5	6	7	8	9	10
1					нежилое здание, 1908 года постройки, общ. S - 128,7 кв. м	Чердынский район, с. Бондюг, ул. Советская, 35а		1029,506 / 0,000	
2					нежилое здание, 1995 года постройки	Чердынский район, п. Чепец, ул. Центральная, д. 16		817,709 / 314,371	
3					нежилое здание, 1931 года постройки	Чердынский район, с. Бондюг, ул. Советская, д. 49		622,967 / 0,000	
4					нежилое здание, 1931 года постройки, общ. S - 414,0 кв. м	Чердынский район, с. Бондюг, ул. Пенягина, 19		258,913 / 0,000	



Глава Бондюжского сельского поселения

А.Л.Брандт



**РЕШЕНИЕ**  
**Совета депутатов Валайского сельского поселения**

Принято Советом депутатов  
Валайского сельского поселения  
от 14 июля 2012 года № 11

**Об утверждении перечней имущества,  
подлежащего передаче из муниципальной  
собственности Чердынского муниципального  
района в собственность Валайского сельского поселения**

В соответствии с Законом Пермского края от 16 мая 2011 года № 768-ПК «О порядке разграничения имущества, находящегося в собственности муниципальных образований Пермского края», Уставом муниципального образования «Валайское сельское поселение», Совет депутатов  
**РЕШАЕТ:**

1. Утвердить перечень имущества, подлежащего передаче из муниципальной собственности Чердынского муниципального района в муниципальную собственность Валайского сельского поселения согласно приложению к настоящему решению.

2. Контроль за выполнением решения возложить на комиссию по бюджету, экономическим вопросам и налогам.

И.о. главы сельского поселения



*Вас*

Г.Д.Веркеенко

Приложение  
к решению Совета депутатов  
Валайского сельского поселения  
от 21.02.2012 г. № 1/11

**ПЕРЕЧЕНЬ ОБЪЕКТОВ МУНИЦИПАЛЬНОЙ СОБСТВЕННОСТИ  
ЧЕРДЫНСКОГО МУНИЦИПАЛЬНОГО РАЙОНА, ПЕРЕДАВАЕМЫХ В СОБСТВЕННОСТЬ  
ВАЛАЙСКОГО СЕЛЬСКОГО ПОСЕЛЕНИЯ**

№ п/п	Идентификационный код организации в ОКПО	Коды признаков			Полное наименование организации, имущества	Юридический адрес организации, местонахождение имущества	Укрупненная специализация	Балансовая/остаточная стоимость основных фондов (по состоянию на 01.01.2011), тыс. руб.	Среднесписочная численность персонала (по состоянию на 01.01.2011), чел.
		министерства (ведомства) в ОКОГУ	территории в ОКАТО	отрасли народного хозяйства в ОКВЭД					
1	2	3	4	5	6	7	8	9	10
1					Здание деревянное одноэтажное	Пермский край, Чердынский район, п.Валай, ул.Советская, 17		1233,329 / 0,000	
2					Артезианская скважина (на воду)	Пермский край, Чердынский район, п.Валай		97,350 / 0,000	
3					Артскважина № 3	Пермский край, Чердынский район, п.Валай		102,860 / 0,000	
4					Артскважина 50350 (на воду)	Пермский край, Чердынский район, п.Валай		150,985 / 0,000	

1	2	3	4	5	6	7	8	9	10
5					Артскважина 72306	Пермский край, Чердынский район, п.Валай		88,720 / 0,000	
6					Артскважина 1219	Пермский край, Чердынский район, п. Вижай		4,154 / 0,000	
7					Водопровод	Пермский край, Чердынский район, п. Вижай		21,356 / 0,000	
8					Артезианская скважина	Пермский край, Чердынский район, п. Вижай		9,915 / 0,000	



**РЕШЕНИЕ**  
**Совета депутатов**  
**Вильгортского сельского поселения**  
**Чердынского района Пермского края**

24.07.2012 г.

№ 165

**Об утверждении перечней имущества,  
подлежащего передаче из муниципальной  
собственности Чердынского муниципального  
района в собственность Вильгортского сельского поселения**

В соответствии с Законом Пермского края от 16 мая 2011 года № 768-ПК «О порядке разграничения имущества, находящегося в собственности муниципальных образований Пермского края», Уставом муниципального образования «Вильгортское сельское поселение», Совет депутатов  
**РЕШАЕТ:**

1. Утвердить перечень имущества, подлежащего передаче из муниципальной собственности Чердынского муниципального района в муниципальную собственность Вильгортского сельского поселения согласно приложению к настоящему решению.

2. Контроль за выполнением решения оставляю за собой.

Заместитель председателя совета депутатов  
Вильгортского сельского поселения



*Ничкова*  
Ничкова В.В.

Приложение

к решению Совета Депутатов  
Вильгортского сельского поселения  
от 24.07.2012 № 165

**ПЕРЕЧЕНЬ ОБЪЕКТОВ МУНИЦИПАЛЬНОЙ СОБСТВЕННОСТИ  
ЧЕРДЫНСКОГО МУНИЦИПАЛЬНОГО РАЙОНА, ПЕРЕДАВАЕМЫХ В СОБСТВЕННОСТЬ  
ВИЛЬГОРТСКОГО СЕЛЬСКОГО ПОСЕЛЕНИЯ**

№ п/п	Идентификационный код организации в ОКПО	Коды признаков			Полное наименование организации, имущества	Юридический адрес организации, местонахождение имущества	Укрупненная специализация	Балансовая/остаточная стоимость основных фондов (по состоянию на 01.01.2011), тыс. руб.	Среднесписочная численность персонала (по состоянию на 01.01.2011), чел.
		министерства (ведомства) в ОКОГУ	территории в ОКАТО	отрасли народного хозяйства в ОКВЭД					
1	2	3	4	5	6	7	8	9	10
1					Часть жилого дома в виде квартиры № 1, общ. S - 36,3 кв. м	с. Вильгорт, ул. Лесная, 12		66,293 / 15,932	
2					Часть жилого дома в виде квартиры № 2, общ. S - 36,3 кв. м	с. Вильгорт, ул. Лесная, 12		66,293 / 15,932	
3					Часть жилого дома в виде квартиры № 2, общ. S - 36,4 кв. м	с. Вильгорт, ул. Лесная, 4		66,293 / 15,555	


4				Часть жилого дома в виде квартиры № 1, общ. S - 36,45 кв. м	с. Вильгорт, ул. Заречная, 32		66,293 / 15,932
5				Часть жилого дома в виде квартиры № 2, общ. S - 36,45 кв. м	с. Вильгорт, ул. Заречная, 32		66,293 / 15,932
6				Часть жилого дома в виде квартиры № 1, общ. S - 37,41 кв. м	с. Вильгорт, ул. Заречная, 27		70,024 / 18,335
7				Часть жилого дома в виде квартиры № 2, общ. S - 37,6 кв. м	с. Вильгорт, ул. Заречная, 36		67,109 / 18,404
8				Часть жилого дома в виде квартиры № 1, общ. S - 39,84 кв. м	с. Вильгорт, ул. Лесная, 6		60,797 / 26,039
9				Часть жилого дома в виде квартиры № 2, общ. S - 39,84 кв. м	с. Вильгорт, ул. Лесная, 6		60,797 / 26,040
10				Часть жилого дома в виде квартиры № 1, общ. S - 75,0 кв. м	с. Вильгорт, ул. Заречная, 30		121,595 / 52,081
11				Часть жилого дома в виде квартиры № 2, общ. S - 37,0 кв. м	с. Вильгорт, ул. Лесная, 10		130,195 / 61,458
12				Часть жилого дома в виде квартиры № 1, общ. S - 37,9 кв. м	с. Вильгорт, ул. Заречная, 34		67,109 / 18,404
13				Жилой дом, общ. S - 35,0 кв. м	с. Вильгорт, ул. Заречная, 18		35,300 / 21,236



14				Часть жилого дома в виде квартиры №, общ. S - 52,12 кв. м	с. Вильгорт, ул. Заречная, 4		214,597 / 131,482	
15				Жилой дом, общ. S - 50,0 кв. м	с. Вильгорт, ул. Заречная, 8		57,883 / 35,085	
16				Жилой дом, общ. S - 50,0 кв. м	д. Езово, 12		32,067 / 19,885	
17				Жилой дом, общ. S - 50,0 кв. м	с. Камгорт, ул. Центральная, 22		310,054 / 198,995	
18				Нежилое здание, деревянное, одноэтажное, общ. S - 70,0 кв. м	с. Бигичи, ул. Средняя, 9		159,398 / 0,000	
19				Нежилое здание, деревянное, общ. S - 111,7 кв. м	с. Камгорт, ул. Центральная, 18		1530,933 / 0,000	
20				Нежилое здание, деревянное, одноэтажное	с. Вильгорт, ул. Тракторная, 34		826,348 / 0,000	
21				памятник-мемориал (стелла), установленный в память о погибших и всех участниках Великой Отечественной войны	с. Вильгорт, ул. Тракторная		18,000 / 0,000	
22				Нежилое здание, деревянное, 1983 года постройки	с. Камгорт, ул. Центральная, 18		43,620 / 0,000	

И.о. главы поселения

*Гришкова*



В.В.Ничкова



**СОВЕТ ДЕПУТАТОВ  
КЕРЧЕВСКОГО СЕЛЬСКОГО ПОСЕЛЕНИЯ  
ЧЕРДЫНСКОГО МУНИЦИПАЛЬНОГО РАЙОНА  
ПЕРМСКОГО КРАЯ**

**РЕШЕНИЕ**

08.11.2011

№177


**Об утверждении перечня имущества  
подлежащего передаче из муниципальной  
собственности Чердынского муниципального  
района в собственность Керчевского сельского  
поселения**

В соответствии с Законом Пермского края от 16.05.2011 №768-ПК «О порядке разграничения имущества, находящегося в собственности муниципальных образований Пермского края», Уставом муниципального образования «Керчевское сельское поселение» Совет депутатов Керчевского сельского поселения РЕШИЛ:

1. Утвердить перечень имущества, подлежащего передаче из муниципальной собственности Чердынского муниципального района в муниципальную собственность Керчевского сельского поселения согласно приложению к настоящему решению.

2. Контроль за выполнением решения возложить на бюджетную комиссию.

Глава Керчевского  
сельского поселения



С.С. Добрынин

Решение принято 08.11.2011 года  
на Совете депутатов Керчевского  
сельского поселения

Приложение № 6  
к решению Совета депутатов  
Керчевского сельского поселения  
от 08.11.2011 № 177

**ПЕРЕЧЕНЬ ОБЪЕКТОВ МУНИЦИПАЛЬНОЙ СОБСТВЕННОСТИ  
ЧЕРДЫНСКОГО МУНИЦИПАЛЬНОГО РАЙОНА, ПЕРЕДАВАЕМЫХ В СОБСТВЕННОСТЬ  
КЕРЧЕВСКОГО СЕЛЬСКОГО ПОСЕЛЕНИЯ**

№ п/п	Идентификационный код организации в ОКПО	Коды признаков			Полное наименование организации, имущества	Юридический адрес организации, местонахождение имущества	Укрупненная специализация	Балансовая/остаточная стоимость основных фондов (по состоянию на 01.01.2011), тыс. руб.	Среднесписочная численность персонала (по состоянию на 01.01.2011), чел.
		министерства (ведомства) в ОКОГУ	территории в ОКАТО	отрасли народного хозяйства в ОКВЭД					
1	2	3	4	5	6	7	8	9	10
1					Квартира № 1 в многоквартирном доме, общ. S - 18,0 кв. м	п. Керчевский, ул. Баранова, 8		21,079 / 0,000	
2					Квартира № 2 в многоквартирном доме, общ. S - 18,0 кв. м	п. Керчевский, ул. Баранова, 8		21,079 / 0,000	
3					Квартира № 3 в многоквартирном доме, общ. S - 18,0 кв. м	п. Керчевский, ул. Баранова, 8		21,079 / 0,000	
4					Квартира № 4 в многоквартирном доме, общ. S - 18,0 кв. м	п. Керчевский, ул. Баранова, 8		21,079 / 0,000	

1	2	3	4	5	6	7	8	9	10
5					Квартира № 2 в многоквартирном доме, общ. S - 28,0 кв. м	п. Керчевский, ул. Кирова, 28		45,029 / 0,000	
6					Квартира № 4 в многоквартирном доме, общ. S - 18,0 кв. м	п. Керчевский, ул. Дружбы, 6		34,340 / 0,000	
7					Квартира № 1 в многоквартирном доме, общ. S - 45,0 кв. м	п. Керчевский, ул. Коммунистическая, 54		47,684 / 13,570	
8					Квартира № 2 в многоквартирном доме, общ. S - 45,0 кв. м	п. Керчевский, ул. Коммунистическая, 54		63,238 / 23,241	
9					Квартира № 2 в многоквартирном доме, общ. S - 36,0 кв. м	п. Керчевский, ул. 50 лет Октября, 41		38,515 / 9,148	
10					Квартира № 7 в многоквартирном доме, общ. S - 36,0 кв. м	п. Керчевский, ул. 50 лет Октября, 41		38,515 / 9,148	
11					Квартира № 8 в многоквартирном доме, общ. S - 44,0 кв. м	п. Керчевский, ул. 50 лет Октября, 41		38,515 / 9,148	
12					Квартира № 5 в многоквартирном доме, общ. S - 44,0 кв. м	п. Керчевский, ул. 50 лет Октября, 43		38,515 / 9,148	
13					Квартира № 7 в многоквартирном доме, общ. S - 36,0 кв. м	п. Керчевский, ул. 50 лет Октября, 43		38,515 / 9,148	

1	2	3	4	5	6	7	8	9	10
14					Квартира № 8 в многоквартирном доме, общ. S - 44,0 кв. м	п. Керчевский, ул. 50 лет Октября, 43		38,515 / 9,148	
15					Квартира № 2 в многоквартирном доме, общ. S - 28,0 кв. м	п. Керчевский, ул. 50 лет Октября, 60		28,771 / 1,367	
16					Квартира № 4 в многоквартирном доме, общ. S - 32,0 кв. м	п. Керчевский, ул. 50 лет Октября, 68		91,706 / 52,617	
17					Квартира № 2 в многоквартирном доме, общ. S - 44,0 кв. м	п. Керчевский, ул. Гастелло, 40		39,281 / 5,401	
18					Квартира № 3 в многоквартирном доме, общ. S - 44,0 кв. м	п. Керчевский, ул. Гастелло, 40		39,281 / 5,401	
19					Квартира № 7 в многоквартирном доме, общ. S - 44,0 кв. м	п. Керчевский, ул. Гастелло, 40		39,281 / 5,401	
20					Квартира № 6 в многоквартирном доме, общ. S - 44,0 кв. м	п. Керчевский, ул. Пушкина, 15		53,913 / 22,509	
21					Квартира № 7 в многоквартирном доме, общ. S - 44,0 кв. м	п. Керчевский, ул. Пушкина, 15		53,913 / 22,509	
22					Квартира № 8 в многоквартирном доме, общ. S - 44,0 кв. м	п. Керчевский, ул. Пушкина, 15		53,913 / 22,509	

1	2	3	4	5	6	7	8	9	10
23					Квартира № 3 в многоквартирном доме, общ. S - 28,0 кв. м	п. Керчевский, ул. Матросова, 3		57,542 / 0,000	
24					Квартира № 4 в многоквартирном доме, общ. S - 28,0 кв. м	п. Керчевский, ул. Матросова, 3		57,542 / 0,000	
25					Квартира № 2 в многоквартирном доме, общ. S - 48,0 кв. м	п. Керчевский, ул. Комсомольская, 36		43,0230 / 18,495	
26					Квартира № 2 в многоквартирном доме, общ. S - 36,0 кв. м	п. Керчевский, ул. Рейдовская, 14		32,520 / 9,403	
27					Квартира № 2 в многоквартирном доме, общ. S - 51,04 кв. м	п. Керчевский, ул. Матросова, 10		20,000 / 20,000	
28					Квартира № 2 в многоквартирном доме, общ. S - 51,04 кв. м	п. Керчевский, ул. Пушкина, 25		25,264 / 18,181	
29					Квартира № 1 в многоквартирном доме, общ. S - 46,0 кв. м	п. Гремячево, ул. Коммунистическая, 1		0,000 / 0,000	
30					Квартира № 2 в многоквартирном доме, общ. S - 46,0 кв. м	п. Гремячево, ул. Коммунистическая, 1		0,000 / 0,000	
31					Квартира № 1 в многоквартирном доме, общ. S - 46,0 кв. м	п. Гремячево, ул. Коммунистическая, 2		86,252 / 46,577	

1	2	3	4	5	6	7	8	9	10
32					Квартира № 2 в многоквартирном доме, общ. S - 46,0 кв. м	п. Гремячево, ул. Коммунистическая, 2		86,252 / 46,577	
33					Квартира № 1 в многоквартирном доме, общ. S - 46,0 кв. м	п. Гремячево, ул. Коммунистическая, 5		86,252 / 46,577	
34					Квартира № 2 в многоквартирном доме, общ. S - 46,0 кв. м	п. Гремячево, ул. Коммунистическая, 5		86,252 / 46,577	
35					Квартира № 1 в многоквартирном доме, общ. S - 42,0 кв. м	п. Гремячево, ул. Коммунистическая, 11		19,113 / 7,274	
36					Квартира № 2 в многоквартирном доме, общ. S - 42,0 кв. м	п. Гремячево, ул. Коммунистическая, 11		19,113 / 7,274	
37					Квартира № 1 в многоквартирном доме, общ. S - 47,0 кв. м	п. Гремячево, ул. Коммунистическая, 14		156,562 / 57,928	
38					Квартира № 2 в многоквартирном доме, общ. S - 47,0 кв. м	п. Гремячево, ул. Коммунистическая, 14		156,562 / 57,928	
39					Квартира № 1 в многоквартирном доме, общ. S - 46,0 кв. м	п. Гремячево, ул. Коммунистическая, 16		86,252 / 46,577	
40					Квартира № 2 в многоквартирном доме, общ. S - 46,0 кв. м	п. Гремячево, ул. Коммунистическая, 16		86,252 / 46,577	


1	2	3	4	5	6	7	8	9	10
41					Квартира № 1 в многоквартирном доме, общ. S - 48,0 кв. м	п. Гремячево, ул. Коммунистическая, 18		40,687 / 6,799	
42					Квартира № 2 в многоквартирном доме, общ. S - 48,0 кв. м	п. Гремячево, ул. Коммунистическая, 18		40,687 / 6,799	
43					Квартира № 1 в многоквартирном доме, общ. S - 60,0 кв. м	п. Гремячево, ул. Коммунистическая, 20		22,110 / 0,000	
44					Квартира № 2 в многоквартирном доме, общ. S - 60,0 кв. м	п. Гремячево, ул. Коммунистическая, 20		22,110 / 0,000	
45					Квартира № 2 в многоквартирном доме, общ. S - 36,5 кв. м	п. Гремячево, ул. Коммунистическая, 21		12,000 / 9,080	
46					Квартира № 2 в многоквартирном доме	п. Керчевский, ул. Коммунистическая, 46		0,000 / 0,000	
47					Квартира № 3 в многоквартирном доме	п. Керчевский, ул. Коммунистическая, 47		0,000 / 0,000	
48					Квартира № 4 в многоквартирном доме	п. Керчевский, ул. Коммунистическая, 22		0,000 / 0,000	
49					Квартира № 3 в многоквартирном доме	п. Керчевский, ул. Коммунистическая, 55		0,000 / 0,000	
50					Квартира № 1 в многоквартирном доме, общ. S - 45,0 кв. м	п. Керчевский, ул. Лесная, 1		49,549 / 32,658	



1	2	3	4	5	6	7	8	9	10
51					Квартира № 2 в многоквартирном доме. общ. S - 45,0 кв. м	п. Керчевский, ул. Лесная, 1		49,549 / 32,658	
52					Квартира № 1 в многоквартирном доме. общ. S - 45,0 кв. м	п. Керчевский, ул. Лесная, 3		49,549 / 32,658	
53					Квартира № 2 в многоквартирном доме. общ. S - 45,0 кв. м	п. Керчевский, ул. Лесная, 3		49,549 / 32,658	
54					Квартира № 3 в многоквартирном доме. общ. S - 52,0 кв. м	п. Керчевский, ул. Магросова, 11		42,756 / 10,689	
55					Квартира № 2 в многоквартирном доме. общ. S - 40,0 кв. м	п. Керчевский, ул. Мичурина, 3		420,87 / 13,048	
56					Квартира № 2 в многоквартирном доме. общ. S - 70,0 кв. м	п. Керчевский, ул. Строительная, 2		0,000 / 0,000	
57					Квартира № 1 в многоквартирном доме. общ. S - 56,0 кв. м	п. Керчевский, ул. Коммунистическая, 13		16,637 / 3,660	
58					Квартира № 4 в многоквартирном доме. общ. S - 37,0 кв. м	п. Керчевский, ул. Коммунистическая, 22		24,037 / 8,500	
59					Квартира № 3 в многоквартирном доме. общ. S - 28,0 кв. м	п. Керчевский, ул. Коммунистическая, 53		0,000 / 0,000	
60					Квартира № 1 в многоквартирном доме. общ. S - 39,0 кв. м	п. Керчевский, ул. Мичурина, 4		84,174 / 26,095	

1	2	3	4	5	6	7	8	9	10
61					Квартира № 1 в многоквартирном доме, общ. S -46,0 кв. м	п. Керчевский, пер.Октябрьский, 1 а		57,542 / 20,716	
62					Квартира № 2 в многоквартирном доме, общ. S -46,0 кв. м	п. Керчевский, пер.Октябрьский, 1 а		57,542 / 20,716	
63					Квартира № 1 в многоквартирном доме, общ. S -70,0 кв. м	п. Керчевский, пер.Октябрьский, 1		57,542 / 20,716	
64					Квартира № 2 в многоквартирном доме, общ. S -70,0 кв. м	п. Керчевский, пер.Октябрьский, 1		57,542 / 20,716	
65					Квартира № 1 в многоквартирном доме, общ. S -28,0 кв. м	п. Керчевский, пер.Октябрьский, 2		38,361 / 15,345	
66					Квартира № 2 в многоквартирном доме, общ. S -28,0 кв. м	п. Керчевский, пер.Октябрьский, 2		38,361 / 15,345	
67					Квартира № 3 в многоквартирном доме, общ. S -28,0 кв. м	п. Керчевский, пер.Октябрьский, 2		38,361 / 15,345	
68					Квартира № 1 в многоквартирном доме, общ. S -63,0 кв. м	п. Керчевский, пер.Октябрьский, 3		57,542 / 20,716	
69					Квартира № 2 в многоквартирном доме, общ. S -63,0 кв. м	п. Керчевский, пер.Октябрьский, 3		57,542 / 20,716	
70					Квартира № 1 в многоквартирном доме, общ. S -28,0 кв. м	п. Керчевский, пер.Октябрьский, 4		38,361 / 15,345	

1	2	3	4	5	6	7	8	9	10
71					Квартира № 2 в многоквартирном доме, общ. S -28,0 кв. м	п. Керчевский, пер.Октябрьский, 4		38,361 / 15,345	
72					Квартира № 3 в многоквартирном доме, общ. S -28,0 кв. м	п. Керчевский, пер.Октябрьский, 4		38,361 / 15,345	
73					Квартира № 1 в многоквартирном доме, общ. S -35,0 кв. м	п. Керчевский, пер.Октябрьский, 6		28,711 / 11,509	
74					Квартира № 2 в многоквартирном доме, общ. S -35,0 кв. м	п. Керчевский, пер.Октябрьский, 6		28,711 / 11,509	
75					Квартира № 3 в многоквартирном доме, общ. S -35,0 кв. м	п. Керчевский, пер.Октябрьский, 6		28,711 / 11,509	
76					Квартира № 4 в многоквартирном доме, общ. S -35,0 кв. м	п. Керчевский, пер.Октябрьский, 6		28,711 / 11,509	
77					Квартира № 1 в многоквартирном доме, общ. S -36,0 кв. м	п. Керчевский, ул. Чапаева, 12		40,432 / 10,309	
78					Квартира № 1 в многоквартирном доме, общ. S -45,0 кв. м	п. Керчевский, ул.Советская, 19		56,066 / 20,184	



Глава Керчевского сельского поселения

С.С.Добрынин



**РЕШЕНИЕ**  
**Совета депутатов Покчинского сельского поселения**  
**Чердынского муниципального района Пермского края**

02.11.2011

№ 136


**Об утверждении перечня объектов муниципальной собственности Чердынского муниципального района, передаваемых в собственность Покчинского сельского поселения.**

В соответствии с Законом Пермского края « О передаче разграничения имущества находящегося в собственности муниципального образования Пермского края» от 26.02.2009г № 395-ПК, Уставом Покчинского сельского поселения

**РЕШАЕТ:**

1. Утвердить перечень объектов муниципальной собственности Чердынского муниципального района, передаваемых в собственность Покчинского сельского поселения, согласно приложению 1.

Глава



Б.И.Бурмантов

УТВЕРЖДЕНО

решением Совета депутатов  
Покчинского сельского поселения  
от 02.11.2011г. № 136

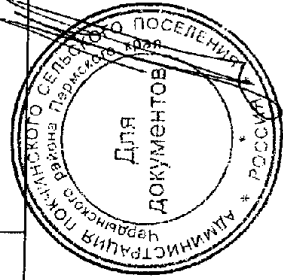
ПЕРЕЧЕНЬ  
ОБЪЕКТОВ МУНИЦИПАЛЬНОЙ СОБСТВЕННОСТИ ЧЕРДЫНСКОГО  
МУНИЦИПАЛЬНОГО РАЙОНА, ПЕРЕДАВАЕМЫХ В СОБСТВЕННОСТЬ  
ПОКЧИНСКОГО СЕЛЬСКОГО ПОСЕЛЕНИЯ.

№	Идентификационный код организации в ОКПО	Коды признаков			Полное наименование организации, имущества.	Юридический адрес организации, местонахождение имущества	Укрепленная специализация	Балансовая остаточная стоимость по состоянию на 01.11.2011г	Среднесписочная численность персонала на 01.11.11г
		ведомства в ОКОГУ	территории в ОКАТО	отрасли народного хозяйства в ОКВЭД					
1					Квартира 1 в многоквартирном доме общ. S=57,9 кв.м	Чердынский район с.Покча ул. Мира-59		0,000	
2					Квартира 2 в многоквартирном доме общ. S=57,9 кв.м	Чердынский район с.Покча ул. Мира-59		0,000	
3					Квартира 2 в многоквартирном доме общ. S=48 кв.м	Чердынский район с.Кольчуг ул. Полевая-6			
4					Двухэтажный дом общ. S= 170 кв.м	Чердынский район с. Покча ул. Коммунистическая -9			
5					Двухэтажный не жилой дом	Чердынский район с. Покча			

									ул. Коммунистическая - 32		
6								Жилой дом общ S=45	Чердынский район с. Покча ул. Пионерская- 15		
7								Жилой дом общ S=32	Чердынский район с. Покча ул. Широкошина - 6		

Глава

Б.И. Бурмантов





**СОВЕТ ДЕПУТАТОВ  
РЯБИНИНСКОГО СЕЛЬСКОГО ПОСЕЛЕНИЯ  
ЧЕРДЫНСКОГО МУНИЦИПАЛЬНОГО РАЙОНА  
ПЕРМСКОГО КРАЯ**

**РЕШЕНИЕ**

19.03.2012 г.

№ 207

**Об утверждении перечня объектов  
муниципальной собственности  
Чердынского муниципального района  
безвозмездно передаваемых в  
муниципальную собственность  
МО «Рябининское сельское поселение»**

В соответствии с законом Пермского края «О порядке разграничения имущества, находящегося в муниципальной собственности муниципального образования Пермского края» от 26 февраля 2009 года № 395-ПК, Федеральным законом от 06 октября 2003 года № 131-ФЗ «Об общих принципах организации местного самоуправления в Российской Федерации», Устава МО «Рябининское сельское поселение»

Совет депутатов РЕШАЕТ:

1. Утвердить перечень объектов муниципальной собственности Чердынского муниципального района, безвозмездно передаваемых в муниципальную собственность муниципального образования «Рябининское сельское поселение», согласно приложения № 1.

2. Контроль за исполнением решения возложить на комиссию по бюджету (председатель Гаврилов В.М.).

Глава  
муниципального образования



Ю.И. Палехов

Решение принято 19.03.2012 г.  
на заседании Совета депутатов

Приложение  
к решению Совета депутатов  
Рябининского сельского поселения  
от 19.03.2012 г № 207

**ПЕРЕЧЕНЬ ОБЪЕКТОВ МУНИЦИПАЛЬНОЙ СОБСТВЕННОСТИ  
ЧЕРДЫНСКОГО МУНИЦИПАЛЬНОГО РАЙОНА, ПЕРЕДАВАЕМЫХ В СОБСТВЕННОСТЬ  
РЯБИНИНСКОГО СЕЛЬСКОГО ПОСЕЛЕНИЯ**

№ п/п	Идентификационный код организации в ОКПО	Коды признаков			Полное наименование организации, имущества	Юридический адрес организации, местонахождение имущества	Укрупненная специализация	Балансовая/остаточная стоимость основных фондов (по состоянию на 01.01.2011), тыс. руб.	Среднесписочная численность персонала (по состоянию на 01.01.2011), чел.
		министерства (ведомства) в ОКОГУ	территории в ОКАТО	отрасли народного хозяйства в ОКВЭД					
1	2	3	4	5	6	7	8	9	10
1					Нежилое кирпичное здание, общ. S - 159,3 кв. м	с. Серегово, ул. Героев, 35		713,209 / 0,000	
2					1/2 доля деревянного нежилого здания, общ. S - 44,9 кв. м	д. Лимеж, ул. Тракторная, 4		225,412 / 0,000	
3					Жилой дом, общ. S - 79,6 кв. м	п. Рябиново, ул. Октябрьская, 5		0,530 / 0,521	
4					Жилой дом, общ. S - 64,0 кв. м	с. Серегово, ул. Зеленая, 8		73,377 / 59,439	
5					Квартира № 1 в 3 - кв. жилом доме, общ. S - 41,0 кв. м	с. Редикор, ул. Набережная, 14		0,000 / 0,000	



1	2	3	4	5	6	7	8	9	10
6					Квартира № 2 в 3 - кв. жилом доме, общ. S - 34,38 кв. м	с. Редикор, ул. Набережная, 14		0,000 / 0,000	
7					Квартира № 3 в 3 - кв. жилом доме, общ. S - 28,8 кв. м	с. Редикор, ул. Набережная, 14		0,000 / 0,000	
8					Утепленный модуль здания контейнерного типа, разделка, размер 10,0 м * 2,4 м * 2,5 м	п.Рябино		295,000 / 292,542	
9					Квартира № 3 в многоквартирном жилом доме, общ. S - 21,7 кв. м	п. Рябино, ул. Лесная, 7		78,165 / 0,000	
10					Квартира № 2 в многоквартирном жилом доме, общ. S - 39,0 кв. м	п. Рябино, ул. Ленина, 42		0,000 / 0,000	
11					Здание, 1957 года постройки	п. Рябино, ул. Ленина, 46		2176,754 / 0,000	
12					Склад ГСМ	п. Рябино, ул. Октябрьская, 3 а		0,000 / 0,000	
13					Нежилое деревянное здание	п.Редикор, ул.Нагорная, 2 в		0,000 / 0,000	

Глава муниципального образования



*(Handwritten signature)*

Ю.И.Палехов



**РЕШЕНИЕ**  
**Совета депутатов Усть-Урольского сельского поселения**  
**Чердынского района Пермского края**

22.05.2012 г

№ 15

**Об утверждении перечня объектов муниципальной собственности Чердынского муниципального района, передаваемых в муниципальную собственность МО «Усть-Урольское сельское поселение»**

В соответствии с законом Пермского края «О порядке разграничения имущества, находящегося в собственности муниципальных образований Пермского края» от 16.05.2011 г. № 768-ПК, Уставом МО «Усть-Урольского сельского поселения» Совет депутатов


**РЕШАЕТ :**

1. Утвердить перечень объектов муниципальной собственности Чердынского муниципального района, безвозмездно передаваемых в муниципальную собственность муниципального образования «Усть-Урольское сельское поселение», согласно приложения №1.
2. Контроль за исполнением решения возложить на бюджетную комиссию.

Глава муниципального образования



И.И.Галашов



Администрация Усть-Уральского  
района  
22.05.2012 г. №15


**Перечень объектов муниципальной собственности Чердынского муниципального района передаваемых в  
собственность Усть-Уральского сельского поселения .**

№ п/п	Идентификационный код организации в ОКПО	Коды признаков			Полное наименование организации, имущества	Юридический адрес организации, местонахождение имущества	Укрупненная специализация	Балансовая\ остаточная стоимость основных фондов (по состоянию на 01.01.2006г) тыс.руб	Среднесписочная численность персонала (по состоянию на 01.01.2006г) Чел.
		министерства (ведомства) в ОКГУ	территории в ОКАТО	отрасли народного хозяйства в ОКВЭД					
1		3	4	5	6	7	8	9	10
1					Квартира №1 в многоквартирном доме, общ.плещ.- 31,6 кв.м.	п.Курган, ул. Коммунистическая, 7			
2					Квартира №2 в многоквартирном доме, общ.плещ.- 37,6 кв.м.	п.Курган, ул. Коммунистическая, 22			
3					Квартира №1 в многоквартирном	п.Курган, ул. Угробина, 1			

4								доме, общ.площ.- 38,8 кв.м. Квартира №2 в многоквартирном доме, общ.площ.- 38,5 кв.м.						п.Курган, ул. Утробина, 2						
5								Квартира №2 в многоквартирном доме, общ.площ.- 44,7 кв.м.						п.Курган, ул. Утробина, 6						
6								Квартира №1 в многоквартирном доме, общ.площ.- 53,4 кв.м.						д.Коэпты, ул.Центральная д.6						
7								Квартира №4 в многоквартирном доме, общ.площ.- 43,0 кв.м.						д.Коэпты, ул.Центральная д.3						
8								Квартира №1 в многоквартирном доме, общ.площ.- 61,0 кв.м.						д.Коэпты, ул.Строителей д.2						
9								Квартира №1 в многоквартирном доме, общ.площ.- 79,9 кв.м.						п.Курган, ул. Почтовая, 1а			83,591/1,033			
10								Здание гаража 1956 г. постройки						с.Большие Долды, ул Советская д.22			0,000/0,000			
11								Скважина и водонапорная башня 1977г.						с.Большие Долды, ул. Советская 2 а			21961280/ 5228608			
12								Скважина и водонапорная башня						с.Большие Долды, ул. Советская 26 а			22079200/ 5256690			

13							1977 г.	Водопровод 1982г. протяженность 1000 м.	с. Большие Долды			17700320/ 12250905	
14							Здание - общ. площ. 578,1 кв.м.	Здание деревянное, одноэтажное	д. Коэпты, ул. Центральная 1а			95071/0,000	
15							Квартира №1 в многоквартирном доме, общ. площ. 43,0 кв.м.	Здание деревянное, одноэтажное	д. Усть-Уролка, ул. Мира, 22			33059/10580	
16									д. Коэпты, ул. Полевая д. 5				

Глава Усть-Урольского сельского поселения



И.И. Галашов