



Председателю Законодательного  
Собрания Пермского края  
В.А.Сухих

**ГЛАВА  
ОКТЯБРЬСКОГО МУНИЦИПАЛЬНОГО РАЙОНА  
ПЕРМСКОГО КРАЯ**

ул.Ленина, 57, п.Октябрьский  
Пермского края, 617860,  
тел. (34266) 2-19-78, факс (34266) 2-23-10  
E-mail: admokt@permkrai.ru

ОКПО 04037980, ОГРН 1025902307067  
ИНН/КПП 5943030467 / 594301001

07.11.2011 № И 01-16/1685

На № \_\_\_\_\_ от \_\_\_\_\_


**О направлении законопроекта**

Уважаемый Валерий Александрович!

Направляем в Ваш адрес пакет документов по внесению изменений и дополнений в закон Пермского края от 18.12.2006 №3388-790 «О разграничении имущества, находящегося в муниципальной собственности Октябрьского муниципального района».

**Приложение:**

1. Проект закона Пермского края «О внесении изменений и дополнений в закон Пермского края от 18.12.2006 №3388-790 (в редакции закона Пермского края от 13.11.2007 №142-ПК, 27.03.2011 №19-ПК) «О разграничении имущества находящегося в муниципальной собственности Октябрьского муниципального района»» на 2л. в 1экз.;
2. Проект постановления Законодательного Собрания Пермского края «О проекте закона Пермского края от 18.12.2006 №3388-790 «О разграничении имущества находящегося в муниципальной собственности Октябрьского муниципального района на 1л. в 1 экз.;
3. Пояснительная записка к проекту закона Пермского края «О внесении изменений и дополнений в закон Пермского края от 18.12.2006г. № 3388-790 «О разграничении муниципального имущества, находящегося в муниципальной собственности Октябрьского муниципального района»» на 2л. в 1экз.;
4. Приложение 1 к проекту закона Пермского края на бл. в 1экз.;
5. Приложение 2 к проекту закона Пермского края на 3л. в 1экз.;
6. Приложение 3 к проекту закона Пермского края на 1бл. в 1 экз.



7. Приложение 4 к проекту закона Пермского края на 1л. в 1экз.;
8. Приложение 5 к проекту закона Пермского края на бл. в 1экз.;
9. Приложение 6 к проекту закона Пермского края на 3л. в 1экз.;
10. Приложение 7 к проекту закона Пермского края на бл. в 1экз.;
11. Приложение 8 к проекту закона Пермского края на 5л. в 1экз.;
12. Приложение 9 к проекту закона Пермского края на 1л. в 1экз.;
13. Приложение 10 к проекту закона Пермского края на 3л. в 1экз.;
14. Приложение 11 к проекту закона Пермского края на 17л. в 1экз.



Г.В. Поезжаев

## **ЗАКОН ПЕРМСКОГО КРАЯ**

### **О ВНЕСЕНИИ ИЗМЕНЕНИЙ И ДОПОЛНЕНИЙ В ЗАКОН ПЕРМСКОГО КРАЯ ОТ 18.12.2006 №3388-790 (В РЕДАКЦИИ ЗАКОНА ПЕРМСКОГО КРАЯ ОТ 13.11.2007 №142-ПК, 27.03.2011 №19-ПК) О РАЗГРНИЧЕНИИ ИМУЩЕСТВА НАХОДЯЩЕГОСЯ В МУНИЦИПАЛЬНОЙ СОБСТВЕННОСТИ ОКТЯБРЬСКОГО МУНИЦИПАЛЬНОГО РАЙОНА**

Принят  
Законодательным Собранием  
Пермского края  
\_\_\_\_\_ 2012 года

Статья 1. Внести в Закон Пермского края от 18.12.2006 № 3388-790 «О разграничении имущества, находящегося в муниципальной собственности Октябрьского муниципального района» (Собрание законодательства Пермского края, 28.02.2007, 2, часть 1) следующие изменения:

1. В Приложении 1 строки 14, 17, 858, 859 изложить в новой редакции согласно приложению 1 к настоящему Закону;
2. Приложение 1 дополнить строками №963 – 979 согласно Приложению 1 к настоящему Закону.
3. В Приложении 2 строку 393 изложить в новой редакции согласно приложению 2 к настоящему Закону;
4. Приложение 2 дополнить строками №484 - 497 согласно приложению 2 к настоящему Закону.
5. Приложение 3 изложить в новой редакции согласно Приложению 3 к настоящему Закону.
6. Приложение 4 дополнить строками №140 - 143 согласно приложению 4 к настоящему Закону.
7. В Приложении 5 строки 9, 21, 22, 23, 40-48 изложить в новой редакции согласно Приложению 5 к настоящему Закону;
8. В Приложении 5 строку 10 исключить;
9. Приложение 5 дополнить строками №49 - 50 согласно приложению 5 к настоящему Закону.
10. В Приложении 6 строки 86,95-109 изложить в новой редакции согласно приложению 6 к настоящему Закону;
11. В Приложении 6 строки 116-120, 125 исключить.
12. В Приложении 7 строки 26- 29, 37-39 изложить в новой редакции согласно приложению 7 к настоящему Закону;

13. Приложение 7 дополнить строкой 44 согласно приложению 7 к настоящему Закону.

14. В Приложении 8 строки 5, 6, 7, 21-24, 26 изложить в новой редакции согласно приложению 8 к настоящему Закону;

15. В Приложении 8 строки 25, 27 исключить;

16. Приложение 8 дополнить строками №65 - 69 согласно приложению 8 к настоящему Закону.

17. В Приложении 9 строки 154, 155 исключить.

18. Приложение 10 дополнить строками №50-53 согласно приложению 9 к настоящему Закону.

19. В Приложении 11 строки 22-28, 31-36, 40-45 изложить в новой редакции согласно приложению 10 к настоящему Закону;

20. В приложении 11 строку 18 исключить.

21. В Приложении 13 строки 128, 130, 135, 136, 142, 143, 144 изложить в новой редакции согласно приложению 11 к настоящему Закону.

22. В Приложении 13 строки 153, 190-192 исключить;

23. Приложение 13 дополнить строками №193, 194 согласно приложению 11 к настоящему Закону.

Статья 2. Установить, что право собственности городских и сельских поселений на имущество, передаваемое в соответствии с настоящим Законом, возникает с 1 января 2012 года.

Городские и сельские поселения, в собственность которых передается имущество, несут бремя его содержания с даты возникновения права собственности.

Статья 3. Настоящий Закон вступает в силу через десять дней после дня его официального опубликования.

Губернатор  
Пермского края

В.Ф.Басаргин

Перечень  
муниципального имущества Октябрьского муниципального района подлежащего безвозмездной передаче в целях разграничения  
муниципального имущества в собственности Октябрьского городского поселения

Приложение 1

N п/п	Идентификационный код организации в ОКПО	Коды признаков		Полное наименование организации, имущества	Юридический адрес организации, местонахождение имущества	Укрупненная специальная ли-за-ция	Балансовая/остаточная стоимость основных фондов (по состоянию на 01.01.2011), тыс. руб.	Средне-списочная численность персонала (по состоянию на 01.01.2011), чел.	
		министерства (ведомства) в ОКОГУ	территории в ОКАТО						отрасли народного хозяйства в ОКВЭД
1	2	3	4	5	6	7	8	9	10
	77021337	32200	57236551000	75.11.32					
14				Часть здания Дома культуры, общая площадь 1141,9 кв.м.	п. Октябрьский, ул. Ленина, 61			0,000/ 0,000	

17					Гаражи (Дом быта): Здание гаража, общая площадь 53,5 кв. м. Гаражи, общая площадь 218,6 кв. м. Квартира № 4	п. Октябрьский, ул. Ленина, 66 п. Октябрьский, ул. Ленина, 68 п. Октябрьский пер. 8 Марта, 1	0,000/ 0,000	
858					Теплоэнергетический комплекс: - Здание центральной котельной - Здание котельной № 2 - Здание котельной - Здание котельной с теплоотрассой - Котельная	п. Октябрьский, ул. Рабочая п. Октябрьский, ул. Вокзальная, 2 п. Октябрьский, ст. Чад п. Октябрьский, ул. Геологов, 10 Октябрьский район, с. Снежное, ул. Речная Октябрьский район, с. Снежное, ул. Речная п. Октябрьский, ул. Северная п. Октябрьский, ул. Ленина, 66	0,000/ 0,000	
859					- Здание котельной - Котельная - Часть 2-этажного здания, общая площадь 226,4 кв. м. - 1-этажное железобетонное здание пункта теплового центрального (котельная блочная), общая площадь 160.1 кв.м. - Тепловой пункт (д/сад 1	Пермский край, Октябрьский район, пос. Октябрьский, ул. Васильева п. Октябрьский,		



**Перечень**  
**муниципального имущества Октябрьского муниципального района подлежащего безвозмездной передаче в целях разграничения**  
**муниципального имущества в собственности Октябрьского городского поселения**

Приложение 2

N п/п	Идентификационный код организации в ОКПО	Коды признаков		отраслевой код хозяйства в ОКВЭД	Полное наименование организации, имущества	Юридический адрес организации, местонахождение имущества	Учредительная специализация	Балансовая/остаточная стоимость основных фондов (по состоянию на 01.01.2011), тыс. руб.	Среднесписочная численность персонала (по состоянию на 01.01.2011), чел.
		министерства (ведомства) в ОКОГУ	территории в ОКАТО						
1	2	3	4	5	6	7	8	9	10
	77021337	32200	57236551000	75.11.32					
963					Стадион	п. Октябрьский, ул. Космонавтов		0,000/ 0,000	
964					Детская площадка	п. Октябрьский, ул. Губкина		0,000/ 0,000	
965					Детская площадка	п. Октябрьский, ул. Мичурина		0,000/ 0,000	
966					Детская площадка	п. Октябрьский, ул. Лермонтова		0,000/ 0,000	
967					Детская площадка	п. Октябрьский, ул. Октябрьская		0,000/ 0,000	
968					Детская площадка	п. Октябрьский, ул. Карла Маркса		0,000/ 0,000	



969					Земельный участок (кадастровый № 59:27:0011071:28), общ. S 2000 кв. м.	п. Октябрьский, ул. Верхняя, 1	0,000/ 0,000	
970					Земельный участок (кадастровый № 59:27:0011071:31), общ. S 2000 кв. м.	п. Октябрьский, ул. Верхняя, 2	0,000/ 0,000	
971					Земельный участок (кадастровый № 59:27:0011071:30), общ. S 2000 кв. м.	п. Октябрьский, ул. Верхняя, 3	0,000/ 0,000	
972					Земельный участок (кадастровый № 59:27:0011071:35), общ. S 1998 кв. м.	п. Октябрьский, ул. Горная, 1	0,000/ 0,000	
973					Земельный участок (кадастровый № 59:27:0011071:34), общ. S 1998 кв. м.	п. Октябрьский, ул. Горная, 2	0,000/ 0,000	
974					Земельный участок (кадастровый № 59:27:0011071:32), общ. S 2000 кв. м.	п. Октябрьский, ул. Горная, 3	0,000/ 0,000	
975					Земельный участок (кадастровый № 59:27:0011071:36), общ. S 2299 кв. м.	п. Октябрьский, ул. Горная, 4	0,000/ 0,000	
976					Гаражный бокс, общая площадь 26,0 кв. м.	п. Октябрьский, ул. Вокзальная, 2	0,000/ 0,000	
977					Гаражный бокс, общая площадь 32,5 кв. м.	п. Октябрьский, ул. Вокзальная, 2	0,000/ 0,000	
978					Уличные водопроводные сети, протяженностью 2205 м.	Октябрьский район, с. Снежное	0,000/ 0,000	
979					Распределительные газопроводы	П. Октябрьский	0,000/ 0,000	

				ул.Лермонтова, ул.Западная, ул.Зеленая, ул.Карла Маркса, ул.Юбилейная 1 очередь, протяженность 3332 м.					
--	--	--	--	--	--	--	--	--	--

Перечень  
муниципального имущества Октябрьского муниципального района подлежащего безвозмездной передаче в целях разграничения  
муниципального имущества в собственности Сарсинского городского поселения

№ п/п	Идентификационный код организации в ОКПО	Министерства (ведомства) в ОКОГУ	Коды признаков		Полное наименование организации, имущества	Юридический адрес организации, местонахождение имущества	Укрупненная специализация	Балансовая/остаточная стоимость основных фондов, тыс. руб.	Среднесписочная численность Персонал, чел.
			Территории в ОКАТО	Отрасли народного хозяйства в ОКВЭД					
1	2	3	4	5	6	7	8	9	10
	77034469	32200	57236556000	75.11.32	Администрация Сарсинского городского поселения Октябрьского муниципального района Пермского края	617870, Пермский край, Октябрьский район, п. Сарс, ул. Советская, 39			
393.					Улично-дорожная сеть, протяженностью 22,615 км	пос. Сарс: ул. Лесная, 0,316км. ул. 19 Партсъезд, 0,324км ул. 20 Партсъезд, 0,720км. ул. Уральская, 0,732км. ул. Полевая, 0,546км. ул. Калинина, 0,296км. ул. Кирова, 1,440км ул. Мира, 1,220км. ул. Ленина, 1,100км. пер. Ленина, 0,152км .			

ул. Набережная,  
1,064км  
ул. Пушкина,  
1,020км.  
ул. Школьная,  
0,780км.  
ул. Северная,  
0,236км.  
ул. 8 марта, 1,148км  
ул. Зеленая, 0,892км.  
ул. Ульянова,  
0,788км  
ул. Речная, 0,776км  
ул. Партизанская,  
0,360км  
ул. Ударная, 0,368км  
ул. Маяковского,  
0,236км.  
ул. 1 Мая, 0,320км  
ул. Октябрьская,  
0,476км.  
ул. Орджоникидзе,  
0,812км  
ул. Заречная,  
0,652км.  
ул. Держинского,  
0,448км.  
ул. Заводская,  
0,252км  
ул. Огнева, 0,404км.  
ул. Южная, 0,332км.  
ул. А. Манохина,  
0,760км.  
ул. Микрорайон,  
2,330км  
ул. Солнечная,  
0,345км.  
ул. Ивана Пашукова,  
0,675км.  
ул. Ясная, 0,295км

Перечень

муниципального имущества Октябрьского муниципального района подлежащего безвозмездной передаче в целях разграничения муниципального имущества в собственность Сарсинского городского поселения

№ п/п	Идентификационный код организации в ОКПО	Министерства (ведомства) в ОКОГУ	Коды признаков		Отрасли народного хозяйства в ОКВЭД	Полное наименование организации, имущества	Юридический адрес организации, местонахождение имущества	У крупная специализация	Балансовая/остаточная стоимость основных фондов, тыс. руб.	Среднее списочное число Персонал, чел.
			Территории в ОКАТО	5						
1	77034469	32200	4	5	75.11.32	6	7	8	9	10
			5723656000			Администрация Сарсинского городского поселения Октябрьского муниципального района Пермского края	617870, Пермский край, Октябрьский район, п. Сарс, ул. Советская, 39			
<b>Недвижимое имущество:</b>										
484.						Водопроводные сети, протяженностью - 0,776 км.	п. Сарс, ул. Речная			
485.						Водопроводные сети, протяженностью - 0,295 км.	п. Сарс, ул. Ясная			
486.						Водопроводные сети, протяженностью - 0,300 км.	п. Сарс, ул. Кирова			
487.						Пожарный гидрант	п. Сарс, ул. Ясная			
488.						Пожарный гидрант	п. Сарс, ул. Ульянова			

489.				Пожарный гидрант	п. Сарс, ул. Речная			
490.				Пожарный гидрант	п. Сарс, ул. Ударная			
491.				Квартира № 10, Собщ. – 51,2 кв.м, Сжил.-36,1 кв.м.	п. Сарс, ул. Советская, дом № 54			
492.				Газопровод высокого давления, диаметр 200, 62,5 м.	п.Сарс, ул.Мира, 26, территория котельной			
493.				Труба низкого давления, диаметр 250, длина 20м.	п. Сарс, ул.Мира,26, территория котельной			
494.				Улично-дорожная сеть, 0,640 км.	хутор Покрово- Смирновский			
495.				Улично-дорожная сеть, 5,262 км.	<b>д. Верх-Шурган:</b> ул. Нижняя, 0,188км ул. Сарсинаская, 0,980км ул. Каратал, 0,188км ул. Нагорная, 0,920км ул. Школьная, 0,310км. ул. Центральная, 0,280км ул. Новая, 0,308км. ул. Давлекай, 0,336км. ул. Советская, 0,320км. ул. Тихая, 0,152км ул. Заречная, 1,280км			

496.					<p>Газопровод высокого и низкого давления для газоснабжения жилого фонда, протяженностью 3749,04 м</p>	<p>пос. Сарс: ул. Южная, Мира, Ленина</p>		
497					<p>Газопровод высокого и низкого давления для газоснабжения жилого фонда, протяженностью 5371,39 м</p>	<p>пос. Сарс: ул. Пушкина, Манохина, Северная, Школьная, Кирова</p>		

Приложение 3  
к Закону Пермского края  
от \_\_\_\_\_ 2012 № \_\_\_\_\_

Перечень муниципального имущества Октябрьского муниципального района подлежащего безвозмездной передаче в целях разграничения муниципального имущества в собственности Атягузинского сельского поселения

№ П/П	Идентификационный код организации в ОКПО	Коды признаков		Отрасли народного хозяйства в ОКВЭД	Полное наименование организации, имущества	Юридический адрес организации, местонахождение имущества	У крупная специализация	Балансовая/остаточная стоимость основных фондов (по состоянию на 1.01.2006), тыс.руб.	Среднесписочная численность персонала (по состоянию на 1.01.2006), чел.
		Министерства Ведомства) в ОКОГУ	Территории в ОКАТО						
1	2	3	4	5	6	7	8	9	10
	7703380	32500	5723680300	75.11.35					
1					Здание администрации, инв.№ 1010001, общ.С – 273,3 кв.м.	Октябрьский район, д.Атягузи		258,002/ 234,504	
2					Здание гаража, инв.№ 1010002, общ.С – 69,5 кв.м.	Октябрьский район, д.Атягузи		12,900/ 12,320	
3					Здание Дома культуры, общ.С – 198,5 кв.м.	Октябрьский район, д.Атягузи		31,005/ 0,000	
4					Здание Дома культуры, инв.№ 1010001, общ.С – 202,5 кв.м.	Октябрьский район, п.Бартым		902,837/ 142,220	
5					Артезианские скважины № 4150, № 3723 с водопроводной системой общей протяженностью 6 км	Октябрьский район, д.Атягузи		8,632/ 0,000	
6					Квартира № 1, общ.С – 25	Октябрьский район,		28,803/1	



					кв.м.				п.Бартым, ул. 1- Вокзальная, 10		4,978	
7					Квартира № 2, общ.С – 39,8кв.м.				Октябрьский район, п.Бартым, ул. 1- Вокзальная, 10		45,855/ 23,844	
8					Квартира № 1, общ.С – 43,4 кв.м.				Октябрьский район, п.Бартым, ул. 1- Вокзальная, 14		28,095/ 14,889	
9					Квартира № 2, общ.С – 42 кв.м.				Октябрьский район, п.Бартым, ул. 1- Вокзальная, 14		27,188/ 14,410	
10					Квартира № 2, общ.С – 38 кв.м.				Октябрьский район, п.Бартым, ул. 1- Вокзальная, 18		29,010/2 1,161	
11					Квартира № 1, общ.С – 38 кв.м.				Октябрьский район, п.Бартым, ул. 1- Вокзальная, 20		0,000/ 0,000	
12					Квартира № 2, общ.С – 31,7 кв.м.				Октябрьский район, п.Бартым, ул. 1- Вокзальная, 20		0,000/ 0,000	
13					Квартира № 2, общ.С – 21,5 кв.м.				Октябрьский район, п.Бартым, ул. 1- Вокзальная, 22		0,000	
14					Квартира № 3, общ.С – 21,2 кв.м.				Октябрьский район, п.Бартым, ул. 1- Вокзальная, 22		0,000/ 0,000	
15					Квартира № 1, общ.С – 37,2 кв.м.				Октябрьский район, п.Бартым, ул. 1- Вокзальная, 24		0,000	
16					Квартира № 2, общ.С – 45,5 кв.м.				Октябрьский район, п.Бартым, ул. Советская, 36		132,983/ 84,156	
17					Квартира № 3, общ.С – 45,6 кв.м.				Октябрьский район, п.Бартым, ул. Советская, 36		133,966/ 84,157	
18					Квартира № 2, общ.С – 25 кв.м.				Октябрьский район, п.Бартым, Советская, 37		0,000/0, 000	
19					Квартира № 3, общ.С – 26 кв.м.				Октябрьский район, п.Бартым, ул. 1-		0,000/0, 000	

								Советская, 37				
20								Квартира № 4, общ.С -- 26 кв.м.	Октябрьский район, п.Бартым, ул. 1-Советская, 37			0,000/0,000
21								Артезианская скважина № 9/97	Октябрьский район, д.Верх-Ирень			154,917/129,509
22								Водопровод протяженностью 1 км	Октябрьский район, д.Верх-Ирень			127,635/98,153
23								Артезианская скважина № 2734	Октябрьский район, п.Бартым			0,000/0,000
24								Артезианская скважина № 1260 совмещена со скважиной № 1259	Октябрьский район, п.Бартым			0,000/0,000
25								Артезианская скважина № 1261	Октябрьский район, п.Бартым			0,000/0,000
26								Артезианская скважина № 1262	Октябрьский район, п.Бартым			0,000/0,000
27								Артезианская скважина № 1263	Октябрьский район, п.Бартым			0,000/0,000
28								Артезианская скважина № 2737	Октябрьский район, п.Бартым			0,000/0,000
29								Жилой дом	Октябрьский район, д.Верх-Ирень, ул. Тракторная, 23			0,000/0,000
30								Квартира, общ.С – 36 кв.м.	Октябрьский район, д.Атнягузи, ул.Иренская, 48			0,000/0,000
31								Водопровод протяженностью 8 км	Октябрьский район, п.Бартым			0,000/0,000
32								Здание библиотеки	Октябрьский район, д.Верх-Ирень, ул.8-Марта, 18			0,000/0,000
33								ТП Д446	Октябрьский район, д.Атнягузи			0,000/0,000
34								ТП Д521	Октябрьский район, д.Атнягузи			0,000/0,000
35								ТП Д529	Октябрьский район, д.Кашкино			0,000/0,000

36					ТП Д415	Октябрьский район, д.Агнягузи	0,000/0, 000	
37					Жилой дом	Октябрьский район, п.Бартым, ул.Гоголя, 3	0,000/0, 000	
38					Жилой дом	Октябрьский район, п.Бартым, ул.Гоголя, 4	0,000/0, 000	
39					Жилой дом	Октябрьский район, п.Бартым, ул.Гоголя, 6	0,000/0, 000	
40					Жилой дом	Октябрьский район, п.Бартым, ул.Гоголя, 7	0,000/0, 000	
41					Жилой дом	Октябрьский район, п.Бартым, ул.Гоголя, 9	0,000/0, 000	
42					Жилой дом	Октябрьский район, п.Бартым, ул.Гоголя, 10	0,000/0, 000	
43					Жилой дом	Октябрьский район, п.Бартым, ул.Школьная, 1	0,000/0, 000	
44					Жилой дом	Октябрьский район, п.Бартым, ул.Школьная, 2	0,000/0, 000	
45					Жилой дом	Октябрьский район, п.Бартым, ул.Школьная, 3	0,000/0, 000	
46					Жилой дом	Октябрьский район, п.Бартым, ул.Школьная, 4	0,000/0, 000	
47					Жилой дом	Октябрьский район, п.Бартым, ул.Школьная, 6	0,000/0, 000	
48					Жилой дом	Октябрьский район, п.Бартым, ул.Школьная, 7	0,000/0, 000	
49					Жилой дом	Октябрьский район, п.Бартым,	0,000/0, 000	

50					Жилой дом	ул. Школьная, 16			0,000/0,000	
51					Жилой дом	Октябрьский район, п. Бартым, ул. Васильева, 1			0,000/0,000	
52					Жилой дом	Октябрьский район, п. Бартым, ул. Васильева, 2			0,000/0,000	
53					Жилой дом	Октябрьский район, п. Бартым, ул. Васильева, 3			0,000/0,000	
54					Жилой дом	Октябрьский район, п. Бартым, ул. Васильева, 4			0,000/0,000	
55					Жилой дом	Октябрьский район, п. Бартым, ул. Васильева, 5			0,000/0,000	
56					Жилой дом	Октябрьский район, п. Бартым, ул. Васильева, 6			0,000/0,000	
57					Жилой дом	Октябрьский район, п. Бартым, ул. Васильева, 7			0,000/0,000	
58					Жилой дом	Октябрьский район, п. Бартым, ул. Васильева, 8			0,000/0,000	
59					Жилой дом	Октябрьский район, п. Бартым, ул. Васильева, 10			0,000/0,000	
60					Жилой дом	Октябрьский район, п. Бартым, ул. Васильева, 11			0,000/0,000	
61					Жилой дом	Октябрьский район, п. Бартым, ул. Васильева, 12			0,000/0,000	
62					Жилой дом	Октябрьский район, п. Бартым, ул. Магросона, 1			0,000/0,000	
					Жилой дом	Октябрьский район, п. Бартым, ул.			0,000/0,000	

63					Жилой дом	Октябрьский район, п.Бартым, ул. Матросова, 2			0,000/0, 000	
64					Жилой дом	Октябрьский район, п.Бартым, ул. Матросова, 3			0,000/0, 000	
65					Жилой дом	Октябрьский район, п.Бартым, ул. Матросова, 5			0,000/0, 000	
66					Жилой дом	Октябрьский район, п.Бартым, ул. Матросова, 6			0,000/0, 000	
67					Жилой дом	Октябрьский район, п.Бартым, ул. Матросова, 7			0,000/0, 000	
68					Жилой дом	Октябрьский район, п.Бартым, ул. Набережная, 3			0,000/0, 000	
69					Квартира	Октябрьский район, п.Бартым, ул. Набережная, 7			0,000/0, 000	
70					Жилой дом	Октябрьский район, п.Бартым, ул. Набережная, 10			0,000/0, 000	
71					Жилой дом	Октябрьский район, п.Бартым, ул. Некрасова, 1			0,000/0, 000	
72					Жилой дом	Октябрьский район, п.Бартым, ул. Некрасова, 2			0,000/0, 000	
73					Жилой дом	Октябрьский район, п.Бартым, ул. Некрасова, 3			0,000/0, 000	
74					Жилой дом	Октябрьский район, п.Бартым, ул. Некрасова, 5			0,000/0, 000	
75					Жилой дом	Октябрьский район, п.Бартым, ул.			0,000/0, 000	

76						Жилой дом	Некрасова, 6 Октябрьский район, п.Бартым, ул. Некрасова, 7		0,000/0, 000	
77						Жилой дом	Октябрьский район, п.Бартым, ул. Некрасова,8		0,000/0, 000	
78						Жилой дом	Октябрьский район, п.Бартым, ул. Некрасова, 9		0,000/0, 000	
79						Жилой дом	Октябрьский район, п.Бартым, ул. Некрасова, 10		0,000/0, 000	
80						Жилой дом	Октябрьский район, п.Бартым, ул. Некрасова, 11		0,000/0, 000	
81						Жилой дом	Октябрьский район, п.Бартым, ул. Некрасова, 12		0,000/0, 000	
82						Жилой дом	Октябрьский район, п.Бартым, ул. Некрасова, 14		0,000/0, 000	
83						Жилой дом	Октябрьский район, п.Бартым, ул. Некрасова, 15		0,000/0, 000	
84						Жилой дом	Октябрьский район, п.Бартым, ул. Некрасова, 17		0,000/0, 000	
85						Жилой дом	Октябрьский район, п.Бартым, ул. Некрасова, 18		0,000/0, 000	
86						Жилой дом	Октябрьский район, п.Бартым, ул. Некрасова, 19		0,000/0, 000	
87						Жилой дом	Октябрьский район, п.Бартым, ул. Некрасова, 20		0,000/0, 000	
88						Жилой дом	Октябрьский район, п.Бартым, ул.		0,000/0, 000	

89							Жилой дом	Октябрьский район, п.Бартым, ул. Некрасова, 21		0,000/0, 000	
90							Жилой дом	Октябрьский район, п.Бартым, ул. Некрасова, 22		0,000/0, 000	
91							Жилой дом	Октябрьский район, п.Бартым, ул. Некрасова, 23		0,000/0, 000	
92							Квартира	Октябрьский район, п.Бартым, ул. Некрасова, 24		0,000/0, 000	
93							Жилой дом	Октябрьский район, п.Бартым, ул. Строительная, 1		0,000/0, 000	
94							Жилой дом	Октябрьский район, п.Бартым, ул. Строительная, 2		0,000/0, 000	
95							Жилой дом	Октябрьский район, п.Бартым, ул. Строительная, 4		0,000/0, 000	
96							Жилой дом	Октябрьский район, п.Бартым, ул. Коммунистическая, 1		0,000/0, 000	
97							Жилой дом	Октябрьский район, п.Бартым, ул. Коммунистическая, 3		0,000/0, 000	
98							Жилой дом	Октябрьский район, п.Бартым, ул. Коммунистическая, 9		0,000/0, 000	
99							Жилой дом	Октябрьский район, п.Бартым, ул. Коммунистическая		0,000/0, 000	
100							Жилой дом	Октябрьский район, п.Бартым, ул.		0,000/0, 000	

101					Жилой дом	Коммунистическая Октябрьский район, п.Бартым, ул. Коммунистическая		0,000/0, 000	
102					Жилой дом	Октябрьский район, п.Бартым, ул. Коммунистическая		0,000/0, 000	
103					Жилой дом	Октябрьский район, п.Бартым, ул. Октябрьская, 1		0,000/0, 000	
104					Жилой дом	Октябрьский район, п.Бартым, ул. Октябрьская		0,000/0, 000	
105					Жилой дом	Октябрьский район, п.Бартым, ул. Октябрьская		0,000/0, 000	
106					Жилой дом	Октябрьский район, п.Бартым, ул. Октябрьская		0,000/0, 000	
107					Жилой дом	Октябрьский район, п.Бартым, ул. Октябрьская		0,000/0, 000	
108					Жилой дом	Октябрьский район, п.Бартым, ул. Октябрьская, 4		0,000/0, 000	
109					Жилой дом	Октябрьский район, п.Бартым, ул. Октябрьская		0,000/0, 000	
110					Жилой дом	Октябрьский район, п.Бартым, ул. Чапаева, 1		0,000/0, 000	
111					Жилой дом	Октябрьский район, п.Бартым, ул. Чапаева, 2		0,000/0, 000	
112					Жилой дом	Октябрьский район, п.Бартым, ул. Чапаева, 4		0,000/0, 000	
113					Жилой дом	Октябрьский район, п.Бартым, ул.		0,000/0, 000	



114					Жилой дом	Чапалева Октябрьский район, п. Бартым, ул. Чапалева			0,000/0, 000	
115					Жилой дом	Октябрьский район, п. Бартым, ул. Чапалева			0,000/0, 000	
116					Жилой дом	Октябрьский район, п. Бартым, ул. Чапалева			0,000/0, 000	
117					Жилой дом	Октябрьский район, п. Бартым, ул. Чапалева			0,000/0, 000	
118					Жилой дом	Октябрьский район, п. Бартым, ул. Чкалова			0,000/0, 000	
119					Жилой дом	Октябрьский район, п. Бартым, ул. Чкалова			0,000/0, 000	
120					Жилой дом	Октябрьский район, п. Бартым, ул. Чкалова			0,000/0, 000	
121					Жилой дом	Октябрьский район, п. Бартым, ул. Чкалова			0,000/0, 000	
122					Жилой дом	Октябрьский район, п. Бартым, ул. Чкалова			0,000/0, 000	
123					Жилой дом	Октябрьский район, п. Бартым, ул. Советская, 2			0,000/0, 000	
124					Жилой дом	Октябрьский район, п. Бартым, ул. Советская, 3			0,000/0, 000	
125					Жилой дом	Октябрьский район, п. Бартым, ул. Советская, 5			0,000/0, 000	
126					Жилой дом	Октябрьский район, п. Бартым, ул.			0,000/0, 000	

									Советская, 7				
127									Октябрьский район, п.Бартым, ул. Советская, 11	Жилой дом			0,000/0, 000
128									Октябрьский район, п.Бартым, ул. Советская, 15	Жилой дом			0,000/0, 000
129									Октябрьский район, п.Бартым, ул. Советская, 16	Жилой дом			0,000/0, 000
130									Октябрьский район, п.Бартым, ул. Советская, 20	Жилой дом			0,000/0, 000
131									Октябрьский район, п.Бартым, ул. Советская, 2	Жилой дом			0,000/0, 000
132									Октябрьский район, п.Бартым, ул. Советская, 36	Жилой дом			0,000/0, 000
133									Октябрьский район, п.Бартым, ул. Советская, 37	Жилой дом			0,000/0, 000
134									Октябрьский район, п.Бартым, ул. 1- Вокзальная, 12	Квартира			0,000/0, 000
135									Октябрьский район, п.Бартым, ул. 2- Вокзальная, 2	Жилой дом			0,000/0, 000
136									Октябрьский район, п.Бартым, ул. 2- Вокзальная, 3	Жилой дом			0,000/0, 000
137									Октябрьский район, п.Бартым, ул. 2- Вокзальная, 4	Жилой дом			0,000/0, 000
138									Октябрьский район, п.Бартым, ул. 2- Вокзальная, 6	Жилой дом			0,000/0, 000
139									Октябрьский район, п.Бартым, ул. 2-	Жилой дом			0,000/0, 000

140						Жилой дом	Вокзальная, 7			0,000/0,000		
141						Жилой дом	Октябрьский район, п.Бартым, ул. 2-Вокзальная, 8			0,000/0,000		
142						Жилой дом	Октябрьский район, п.Бартым, ул. 2-Вокзальная, 9			0,000/0,000		
143						Жилой дом	Октябрьский район, п.Бартым, ул. 2-Вокзальная, 10			0,000/0,000		
144						Жилой дом	Октябрьский район, п.Бартым, ул. 2-Вокзальная, 11			0,000/0,000		
145						Жилой дом	Октябрьский район, п.Бартым, ул. 2-Вокзальная, 17			0,000/0,000		
146						Жилой дом	Октябрьский район, п.Бартым, ул. 2-Вокзальная, 18			0,000/0,000		
147						Жилой дом	Октябрьский район, п.Бартым, ул. 2-Вокзальная, 2			0,000/0,000		
148						Жилой дом	Октябрьский район, п.Бартым, ул. 2-Вокзальная, 21			0,000/0,000		
149						Жилой дом	Октябрьский район, п.Бартым, ул. 2-Вокзальная, 22			0,000/0,000		
150						Жилой дом	Октябрьский район, п.Бартым, ул. 2-Вокзальная, 14			0,000/0,000		
151						Жилой дом, общ.С – 36,0 кв.м.	Октябрьский район, п.Бартым, ул. Пушкина, 1			0,000/0,000		
152						Жилой дом, общ.С – 22,0 кв.м.	Октябрьский район, п.Бартым, ул.			0,000/0,000		

153					Жилой дом, общ.С – 25,0 кв.м.	Пушкина, 2	Октябрьский район, п.Бартым, ул. Пушкина, 3		0,000/0, 000
154					Жилой дом, общ.С – 22,0 кв.м.	Октябрьский район, п.Бартым, ул. Пушкина, 4		0,000/0, 000	
155					Жилой дом, общ.С – 22,0 кв.м.	Октябрьский район, п.Бартым, ул. Пушкина, 6		0,000/0, 000	
156					Жилой дом, общ.С – 22,0 кв.м.	Октябрьский район, п.Бартым, ул. Пушкина, 7		0,000/0, 000	
157					Жилой дом, общ.С – 22,0 кв.м.	Октябрьский район, п.Бартым, ул. Пушкина, 8		0,000/0, 000	
158					Жилой дом, общ.С – 36,0 кв.м.	Октябрьский район, п.Бартым, ул. Пушкина, 9		0,000/0, 000	
159					Жилой дом, общ.С – 36,0 кв.м.	Октябрьский район, п.Бартым, ул. Пушкина, 10		0,000/0, 000	
160					Жилой дом, общ.С – 36,0 кв.м.	Октябрьский район, п.Бартым, ул. Пушкина, 11		0,000/0, 000	
161					Жилой дом, общ.С – 36,0 кв.м.	Октябрьский район, п.Бартым, ул. Пушкина, 17		0,000/0, 000	
162					Жилой дом, общ.С – 41,4 кв.м.	Октябрьский район, п.Бартым, ул. Пушкина, 18		0,000/0, 000	
163					Жилой дом, общ.С – 42,0 кв.м.	Октябрьский район, п.Бартым, ул. Пушкина		0,000/0, 000	
164					Жилой дом, общ.С – 37,0 кв.м.	Октябрьский район, п.Бартым, ул. Пушкина, 21		0,000/0, 000	
165					Жилой дом, общ.С – 42,0 кв.м.	Октябрьский район, п.Бартым, ул.		0,000/0, 000	

						Пушкина, 14			
166						Однэтажное брусчатое здание	Октябрьский район, д.Верх – Ирень, ул. 8-Марта, 16	0,000/0,000	
167						Здание мечети	Октябрьский район, д. Агнягузи, ул.Иренская,31	0,000/0,000	
168						Автомобильная дорога по ул.Иренская, протяженностью 1,8 км	Октябрьский район, д. Агнягузи, ул.Иренская	0,000/0,000	
169						Автомобильная дорога по ул.Южная, протяженностью 0,650 км	Октябрьский район, д. Агнягузи, ул.Южная	0,000/0,000	
170						Автомобильная дорога по ул.Широкая, протяженностью 0,3 км	Октябрьский район, д. Агнягузи, ул.Широкая	0,000/0,000	
171						Автомобильная дорога по ул.Нагорная, протяженностью 0,650 км	Октябрьский район, д.Агнягузи, ул.Нагорная	0,000/0,000	
172						Автомобильная дорога по ул.Тракторная, протяженностью 0,9 км	Октябрьский район, д. Агнягузи, ул.Тракторная	0,000/0,000	
173						Автомобильная дорога по ул.Заречная, протяженностью 0,6 км	Октябрьский район, д..Агнягузи, ул.Заречная	0,000/0,000	
174						Автомобильная дорога по ул.Новая, протяженностью 0,175 км	Октябрьский район, д. Агнягузи, ул.Новая	0,000/0,000	
175						Автомобильная дорога по ул.Тукая, протяженностью 0,8 км	Октябрьский район, д..Агнягузи, ул.Тукая	0,000/0,000	
176						Автомобильная дорога по ул.Молодежная, протяженностью 1,2 км	Октябрьский район, д. Агнягузи, ул.Молодежная	0,000/0,000	
177						Автомобильная дорога по ул.Лесная, протяженностью 0,275 км	Октябрьский район, д. Агнягузи, ул.Лесная	0,000/0,000	
178						Автомобильная дорога по ул.Тукая, протяженностью	Октябрьский район, д. Кашкино,	0,000/0,000	

179					0,160 км	ул. Тукая			
					Автомобильная дорога по ул. Нагорная, протяженностью 0,450 км	Октябрьский район, д. Кашкино, ул. Нагорная		0,000/0,000	
180					Автомобильная дорога по ул. 8-Марта, протяженностью 0,935 км	Октябрьский район, д. Верх-Ирень, ул. 8-марта		0,000/0,000	
181					Автомобильная дорога по ул. Набережная, протяженностью 0,325 км	Октябрьский район, д. Верх-Ирень, ул. Набережная		0,000/0,000	
182					Автомобильная дорога по ул. Нагорная, протяженностью 1,025 км	Октябрьский район, д. Верх-Ирень, ул. Нагорная		0,000/0,000	
183					Автомобильная дорога по ул. 1-Вокзальная, протяженностью 1,050 км	Октябрьский район, п. Бартым, ул. 1-Вокзальная		0,000/0,000	
184					Автомобильная дорога по ул. 2-Вокзальная, протяженностью 0,8 км	Октябрьский район, п. Бартым, ул. 2-Вокзальная		0,000/0,000	
185					Автомобильная дорога по ул. Пушкина, протяженностью 0,7 км	Октябрьский район, п. Бартым, ул. Пушкина		0,000/0,000	
186					Автомобильная дорога по ул. Мичурина, протяженностью 0,650 км	Октябрьский район, п. Бартым, ул. Мичурина		0,000/0,000	
187					Автомобильная дорога по ул. Набережная, протяженностью 0,475 км	Октябрьский район, п. Бартым, ул. Набережная		0,000/0,000	
188					Автомобильная дорога по ул. Советская, протяженностью 1,8 км	Октябрьский район, п. Бартым, ул. Советская		0,000/0,000	
189					Автомобильная дорога по ул. 8-Марта, протяженностью 0,4 км	Октябрьский район, п. Бартым, ул. 8-Марта		0,000/0,000	
190					Автомобильная дорога по ул. Магросова, протяженностью 0,2 км	Октябрьский район, п. Бартым, ул. Магросова		0,000/0,000	
191					Автомобильная дорога по ул. Гоголя, протяженностью	Октябрьский район, п. Бартым,		0,000/0,000	

192					0,550 км	ул.Гоголя	0,000/0, 000	
193					Автомобильная дорога по ул.Школьная, протяженностью 0,850 км	Октябрьский район, п.Бартым, ул. Школьная	0,000/0, 000	
194					Автомобильная дорога по ул.Васильева, протяженностью 0,625 км	Октябрьский район, п.Бартым, ул. Васильева	0,000/0, 000	
195					Автомобильная дорога по ул.Некрасова, протяженностью 0,750 км	Октябрьский район, п.Бартым, ул. Некрасова	0,000/0, 000	
196					Автомобильная дорога по ул.Строительная, протяженностью 0,150 км	Октябрьский район, п.Бартым, ул. Строительная	0,000/0, 000	
197					Автомобильная дорога по ул.Коммунистическая, протяженностью 0,8 км	Октябрьский район, п.Бартым, ул. Коммунистическая	0,000/0, 000	
198					Автомобильная дорога по ул.Октябрьская, протяженностью 0,450 км	Октябрьский район, п.Бартым, ул. Октябрьская	0,000/0, 000	
199					Автомобильная дорога по ул.Чапаева, протяженностью 0,750 км	Октябрьский район, п.Бартым, ул. Чапаева	0,000/0, 000	
					Автомобильная дорога по ул.Чкалова, протяженностью 0,850 км	Октябрьский район, п.Бартым, ул. Чкалова	0,000/0, 000	

Перечень  
муниципального имущества Октябрьского муниципального района подлежащего безвозмездной передаче в целях разграничения  
муниципального имущества в собственности Басинского сельского поселения.

№ п/п	Индексный код организации в ОКПО	Коды признаков			Полное наименование организации, имущества	Юридический адрес организации, местонахождение имущества	У крупнен-ная специализация	Балансовая/ остаточная стоимость основных фондов (по состоянию на 01.01.2012), тыс. руб.	Средне пи сочная числен персонал а по состоян ю на 01.01.2 12 чел
		Министе рства (ведомст ва) в ОКОГУ	Территории в ОКАТО	Отрасли народно-го хозяйства в ОКВЭД					
1	2	3	4	5	6	7	8	9	10
	77030052	32200	57236804000	75.11.35	Басинское сельское поселение Октябрьского муниципального района Пермского края	с.Басино, ул.Советская 46, Октябрьский район, Пермский край			
140					Водонапорная башня	п.Зуевский ул.Новая			
141					Водонапорная башня	п.Зуевский ул.Новая			
142					Водонапорная башня	п.Зуевский ул.Дружбы			
143					Водопрводные сети протяженностью -15000м.	п.Зуевский			



Приложение 5  
к Закону Пермского края  
от \_\_\_\_\_ 2012 № \_\_\_\_\_

Перечень муниципального имущества Октябрьского муниципального района, подлежащего безвозмездной передаче в целях разграничения муниципального имущества в собственности Биявского сельского поселения

№ п/п	Идентификационный код организации в ОКПО	Коды признаков			6	7	8	9	10
		Министерства (ведомства)	Территории в ОКАТО	Отрасли народного хозяйства в ОКВЭД					
Передаваемое имущество:									
	77039998	3220	57236810000	75.11.31					
9					Жилой дом, общ.С - 42 кв.м.	с.Бияваш, ул. Центральная, 41	0,000/ 0,000	27	
21					Жилой фонд, в том числе:  Жилой дом, общ.С - 32,0 кв.м Квартира № 1, общ.С - 63,0 кв.м. Квартира № 2, общ.С - 63,0 кв.м.	с.Бияваш Ул. Амурская, 2  С.Бияваш Ул. Амурская, 5	0,000/ 0,000	27	

Квартира № 2, общ. S – 63.0 кв.м.	С. Бияваш Ул. Амурская, 6
Квартира № 1, общ. S – 69.0 кв.м.	С. Бияваш Ул. Амурская, 9
Квартира № 1, общ. S – 63.0 кв.м.	С. Бияваш Ул. Школьная, 8
Квартира № 2, общ. S – 63.0 кв.м.	С. Бияваш, ул. Заречная, 11
Квартира № 1, общ. S – 42.0 кв.м.	С. Бияваш, ул. Заречная, 13
Квартира № 2, общ. S – 42.0 кв.м.	С. Бияваш, ул. Заречная, 15
Квартира № 2, общ. S – 42.0 кв.м.	С. Бияваш, Заречная, 16
Квартира № 1, общ. S – 42.0 кв.м.	С. Бияваш, ул. Заречная, 18
Квартира № 2, общ. S – 42.0 кв.м.	С. Бияваш, ул. Заречная, 22
Квартира № 1, общ. S – 63.0 кв.м.	с. Бияваш, ул. Заречная 24
Квартира № 2, общ. S – 63.0 кв.м.	с. Бияваш, ул. Заречная, 25
Квартира № 3, общ. S – 63.0 кв.м.	с. Бияваш, ул. Заречная, 30
Квартира № 1, общ. S – 63.0 кв.м.	с. Бияваш, ул. Заречная, 31
Квартира № 2, общ. S – 63.0 кв.м.	с. Бияваш, ул. Заречная, 33
Жилой дом, общ. S – 42 кв.м.	С. Бияваш Ул. Заречная, 34
Жилой дом, общ. S – 49 кв.м.	С. Бияваш, ул. Централ ьная, 15
Жилой дом, общ. S – 39 кв.м.	С. Бияваш, ул. Централ ьная, 17
Жилой дом, общ. S – 63.0 кв.м.	
Жилой дом, общ. S – 63.0 кв.м.	
Жилой дом, общ. S – 48.0 кв.м.	
Жилой дом, общ. S – 48 кв.м.	

				С.Бияваш,ул.Центральная,30		
				С.Бияваш,ул.Центральная,46		
				С.Бияваш,ул.Центральная,63		
				С.Бияваш,ул.Центральная,62		
				С.Бияваш,ул.Центральная,66		
				С.Бияваш,ул.Центральная,14		
				С.Бияваш,ул.Центральная,31		
				С.Бияваш,ул.Центральная,55		
				С.Бияваш,ул.Центральная,67		
				Жилой фонд в, в том числе:		
22				Квартира № 1, общ.С –61 кв.м	Д. Верх-Бияваш,9	0,000/ 0,000
				Квартира № 2, общ.С – 48.0 кв.м.	д. Верх-Бияваш,10	
				Жилой дом общ.С – 30.0 кв.м.	д. Верх-Бияваш,6	
				Жилой дом общ.С- 35,0 кв.м.	д. Верх-Бияваш,8	
				Жилой дом общ С - 40 кв.м	д. Верх-Бияваш,14	
				Квартира №1 общ.С -61 кв.м.	д. Верх-Бияваш,9	
				Квартира № 1, общ.С – 48 кв.м	д. Верх-Бияваш,19	
23				Жилой фонд в, в том числе:	Д.Верх-Урмея 1	0,000/ 0,000
				Квартира № 1, общ.С – 68 кв.м.	д. Верх-Урмея,3	
				Квартира № 1, общ.С – 48.0 кв.м.	д. Верх-Урмея,5	
				Квартира № 2, общ.С – 48,0 кв.м	д. Верх-Урмея,7	
				Квартира № 1, общ.С – 48.0 кв.м.		
				Квартира № 2, общ.С – 48,0 кв.м.		
				Жилой дом общ.С – 63 кв.м		

	Квартира № , общ.С – 48.0 кв.м.	д. Верх-Урмея,11						
	Жилой дом, общ.С – 48.0 кв.м.	д. Верх-Урмея,28						
	Жилой дом, общ.С – 28.0 кв.м.	д. Верх-Урмея,30						
	Жилой дом, общ.С – 40.0 кв.м.	д. Верх-Урмея.32						
40	Улично- дорожная сеть общей протяженностью 3670 м, в т.ч. – ул. Центральная- 1400 м; ул.Школьная- 500 м; ул.Заречная-1290м; ул. Амурская -480 м;	С.Бияваш				0,000/ 0,000		27
41	Улично- дорожная сеть общей протяженностью 1224 м по д. Верх-Бияваш	Д. Верх-Бияваш				0,000/0 00		27
42	Улично- дорожная сеть общей протяженностью 980 м по с.Лидино	С.Лидино				0,000/ 0,000		27
43	Улично- дорожная сеть общей протяженностью 1780м по д.Верх-Урмея	д.Верх-Урмея				0,000/ 0,000		27
44	Улично- дорожная сеть общей протяженностью 3300 м, в т.ч.-ул. Центральная- 1340 м; ул.Школьная - 680 м; ул. Лесная - 300 м; Молодежная - 500 м;ул. Прудная- 480 м	с.Леун				0,000/ 0,000		27
45	Улично- дорожная сеть общей протяженностью 560 м по д. Азимовка	Д.Азимовка				0,000/ 0,000		27
46	Улично- дорожная сеть общей протяженностью 573м по д.Варяж	Д. Варяж				0,000/0 ,000		27
47	Улично- дорожная сеть общей протяженностью 1750м по д. Нижний Тесяк	Д. Нижний Тесяк				0,000/0 ,000		27
48	Улично- дорожная сеть общей протяженностью 640 м по с. Тройное Озеро	С. Тройное Озеро				0,000/0 ,000		27

Приложение 2

Перечень муниципального имущества Октябрьского муниципального района, подлежащего безвозмездной передаче в целях разграничения муниципального имущества в собственности Бывашского сельского поселения

№ п/п	Идентификационный код организации в ОКПО	Коды признаков			Полное наименование организации, имущества	Юридический адрес, организация, местонахождение имущества	Учредительная специализация	Балансовая / остаточная стоимость основных фондов (по состоянию на 01.01.2006), тыс. руб.	Среднесписочная численность персонала (по
		Министерства	Территории в ОКATO	Отрасли народного хозяйства в ОКВЭД					
1	2	3	4	5	6	7	8	9	10
Передаваемое имущество:									
40	77039998	3220	5723681000 0	75.11.31	Улично-дорожная сеть общей протяженностью 460 м по д. Столбовка Жилищный фонд, в том числе: Жилой дом, общ. S – 40.0 кв.м.	д. Столбовка		0,000/0,000	27
50					Квартира №1, общ S- 48 кв.м. Квартира № 2, общ. S – 48.0 кв.м.	с. Лидино, 3 С. Лидино, 6		0,000/0,000	27

			Квартира № 1, общ.С – 48 кв.м.	С.Лидино,11		
			Квартира № 2, общ.С – 48.0 кв.м.	С.Лидино,8		
			Квартира №1, общ С-57.0 кв.м Квартира № 2, общ.С – 57.0 кв	С. Лидино,9		

Перечень  
муниципального имущества Октябрьского муниципального района подлежащего безвозмездной передаче в целях разграничения  
муниципального имущества в собственности Богородского сельского поселения

№ п.п	Идентификационный код организации в ОКПО	Коды признаков			Полное наименование имущества	Юридический адрес организации, местонахождения имущества	Укрупненная специализация	Балансовая/остаточная стоимость фондов (по состоянию на последнюю отчетную дату) тыс. руб	Среднесписочная численность персонала (по состоянию на последнюю отчетную дату) чел.
		Министерства (ведомства) В ОКАТО	Территория в ОКАТО	Отрасли народного хозяйства в ОКАТО					
1	2	3	4	5	6	7	8	9	10
86					Жилой фонд д. Горны, 12 домов	Пермский край, Октябрьский район, д. Горны: д.1 кв. 1; д.1 кв. 2; д.3 кв. 1; д.3 кв. 2 д.5 кв. 1; д.5 кв. 2; д.5 кв. 3 д.6 кв. 1; д.6 кв. 2; д. 15			
95					Улично-дорожная сеть по ул.Советская, 500 м.	Пермский край, Октябрьский район, село Богородск			
96					Улично-дорожная сеть	Пермский край, Октябрьский район,			

								село Богородск			
97								Пермский край, Октябрьский район, село Богородск			
98								Пермский край, Октябрьский район, село Богородск			
99								Пермский край, Октябрьский район, село Богородск			
100								Пермский край, Октябрьский район, село Богородск			
101								Пермский край, Октябрьский район, село Богородск			
102								Пермский край, Октябрьский район, село Богородск			
103								Пермский край, Октябрьский район, дер. Горны			
104								Пермский край, Октябрьский район, дер. Курбагова			
105								Пермский край, Октябрьский район, дер. Шатунова			



106					Улично- дорожная сеть д. Харино- Озеро, 750 м.	Пермский край, Октябрьский район, дер. Харино-Озеро			
107					Улично- дорожная сеть д. Колтаева, 800 м.	Пермский край, Октябрьский район, дер.Колтаева			
108					Улично- дорожная сеть д. Горны, 1600 м.	Пермский край, Октябрьский район, дер. Горны			
109					Улично- дорожная сеть д. Усть -Арий, 5500 м.	Пермский край, Октябрьский район, дер. Усть -Арий			

Приложение 7  
к Закону Пермского края  
от 2012 №

Перечень муниципального имущества Октябрьского муниципального района, подлежащего безвозмездной передаче в целях разграничения муниципального имущества в собственности Верх-Тюшевского сельского поселения Октябрьского муниципального района

Приложение 1

№ п/п	Идентификационный код организации в ОКПО	Коды признаков			Юридический адрес организации, местонахождение имущества	Урученная специализация	Балансовая / остаточная стоимость основных фондов (по состоянию на 01.01.2006), тыс.руб.	Среднестатистическая численность персонала (по	
		Министерства (ведомства)	Территория в ОКATO	Отрасли народного хозяйства в ОКВЭД					
1	2	3	4	5	6	7	8	9	10
Передаваемое имущество:									
26	77034541	3220	5723681500 1	75.11.31	Квартира № 1, общ.С – 49,0 кв.м. Квартира № 2, общ.С – 49,0 кв.м.	с. Мосино ул. Луговая 23		0,000/ 0,000	
					Квартира № 1, общ.С – 49,0 кв.м. Квартира № 2, общ.С – 49,0 кв.м.	с. Мосино ул. Луговая 25		0,000/ 0,000	
					Квартира № 1, общ.С – 49,0 кв.м. Квартира № 2, общ.С – 49,0 кв.м.	с. Мосино ул. Луговая 27		0,000/ 0,000	
					Жилой дом общ. С- 36,0 кв.м.	с. Мосино ул.Луговая 11		0,000/ 0,000	
					Жилой дом, общ.С – 70,0 кв.м.	с. Мосино пер. Андреевка 3		0,000/ 0,000	

					Квартира № 2, общ.С – 49.0 кв.м.	с. Мосино пер. Андреевка 7	0,000/ 0,000
					Жилой дом общ. С- 49.0 кв.м.	с. Мосино пер. Андреевка 11	0,000/ 0,000
					Квартира № 2, общ.С – 48.0 кв.м.	с. Мосино ул. Школьная 20	0,000/ 0,000
					Квартира № 1, общ.С – 48.0 кв.м.	с. Мосино	0,000/ 0,000
					Квартира № 2, общ.С – 48.0 кв.м.	ул. Школьная 24	0,000/ 0,000
					Квартира № 1, общ.С – 48.0 кв.м.	с. Мосино	0,000/ 0,000
					Квартира № 2, общ.С – 48.0 кв.м.	ул. Школьная 30	0,000/ 0,000
					Квартира № 1, общ.С – 48.0 кв.м.	с. Мосино	0,000/ 0,000
					Квартира № 2, общ.С – 48.0 кв.м.	ул. Школьная 32	0,000/ 0,000
					Квартира № 1, общ.С – 48.0 кв.м.	с. Мосино	0,000/ 0,000
					Квартира № 2, общ.С – 48.0 кв.м.	ул. Школьная 36	0,000/ 0,000
					Квартира № 1, общ.С – 48.0 кв.м.	с. Мосино ул. Заречная 1	0,000/ 0,000
					Квартира № 2, общ.С – 49.0 кв.м.	с. Мосино ул. Заречная 5	0,000/ 0,000
					Квартира № 1, общ.С – 49.0 кв.м.	с. Мосино	0,000/ 0,000
					Квартира № 2, общ.С – 49.0 кв.м.	ул. Школьная 29	0,000/ 0,000
					Квартира № 1, общ.С – 49.0 кв.м.	д. Озерки	0,000/ 0,000
					Квартира № 2, общ.С – 49.0 кв.м.	д. Озерки	0,000/ 0,000
					Квартира № 1, общ.С – 49.0 кв.м.	д. Озерки	0,000/ 0,000
					Квартира № 2, общ.С – 49.0 кв.м.	д. Озерки	0,000/ 0,000
					Квартира № 1, общ.С – 49.0 кв.м.	с. Алтынное	0,000/ 0,000
					Квартира № 2, общ.С – 49.0 кв.м.	ул. Ленина 6	0,000/ 0,000
					Квартира № 1, общ.С – 49.0 кв.м.	с. Алтынное	0,000/ 0,000
					Квартира № 2, общ.С – 49.0 кв.м.	ул. Ленина 7	0,000/ 0,000

					Квартира № 1, общ.С – 49.0 кв.м. Квартира № 2, общ.С – 49.0 кв.м.	с. Алтынное ул. Ленина 9	0,000/ 0,000
					Квартира № 1, общ.С – 49.0 кв.м.	с. Алтынное ул. Ленина 11	0,000/ 0,000
					Квартира № 1, общ.С – 49.0 кв.м.	с. Алтынное ул. Ленина 12	0,000/ 0,000
					Квартира № 1, общ.С – 49.0 кв.м. Квартира № 2, общ.С – 49.0 кв.м.	с. Алтынное ул. Ленина 13	0,000/ 0,000
					Квартира № 1, общ.С – 49.0 кв.м.	с. Алтынное ул. Ленина 15	0,000/ 0,000
					Квартира № 2, общ.С – 49.0 кв.м.	с. Алтынное ул. Ленина 16	0,000/ 0,000
					Квартира № 2, общ.С – 49.0 кв.м.	с. Алтынное ул. Ленина 18	0,000/ 0,000
					Квартира № 1, общ.С – 49.0 кв.м.	с. Алтынное ул. Мясникова 6	0,000/ 0,000
					Квартира № 1, общ.С – 49.0 кв.м. Квартира № 2, общ.С – 49.0 кв.м.	с. Алтынное ул. Мясникова 7	0,000/ 0,000
					Квартира № 2, общ.С – 49.0 кв.м.	с. Алтынное ул. Мясникова 9	0,000/ 0,000
					Квартира № 3, общ.С – 49.0 кв.м. Квартира № 4, общ.С – 49.0 кв.м. Квартира № 5, общ.С – 49.0 кв.м. Квартира № 6, общ.С – 49.0 кв.м. Квартира № 7, общ.С – 49.0 кв.м. Квартира № 8, общ.С – 49.0 кв.м.	с. Алтынное ул. Мясникова 16	0,000/ 0,000
					Квартира № 2, общ.С – 51.0 кв.м.	с. Алтынное ул. Мясникова 3	0,000/ 0,000
					Квартира № 1, общ.С – 49.0 кв.м.	с. Алтынное ул. Мясникова 8	0,000/ 0,000

						Квартира № 1, общ. S – 49.0 кв.м. Квартира № 2, общ. S – 49.0 кв.м.	с. Алтынное ул. Мясникова 12	0,000/ 0,000
						Жилой дом, общ. S- 41.0 кв.м.	с. Алтынное Речная 61	0,000/ 0,000
						Жилой дом, общ. S- 25.0 кв.м.	с. Алтынное Речная 65	0,000/ 0,000
						Квартира № 2, общ. S – 49.0 кв.м.	с. Алтынное ул. Речная 127	0,000/ 0,000
						Квартира № 1, общ. S – 48.0 кв.м.	с. Алтынное ул. Тутынина 6	0,000/ 0,000
						Квартира № 1, общ. S – 48.0 кв.м.	с. Алтынное ул. Тутынина 3	0,000/ 0,000
						Квартира № 2, общ. S – 48.0 кв.м.	с. Алтынное ул. Тутынина 2	0,000/ 0,000
						Квартира № 1, общ. S – 48.0 кв.м.	с. Алтынное ул. Тутынина 4	0,000/ 0,000
						Квартира № 2, общ. S – 48.0 кв.м.	с. Алтынное ул. Тутынина 5	0,000/ 0,000
						Квартира № 1, общ. S – 49.0 кв.м.	д. Верх-Тюш ул. Полевая 4	0,000/ 0,000
						Квартира № 1, общ. S – 49.0 кв.м.	д. Верх-Тюш ул. Тракторная 14	0,000/ 0,000
						Квартира № 2, общ. S – 49.0 кв.м.	д. Верх-Тюш ул. Тракторная 18	0,000/ 0,000
						Квартира № 1, общ. S – 49.0 кв.м.	д. Верх-Тюш ул. Заречная 23	0,000/ 0,000
						Квартира № 2, общ. S – 49.0 кв.м.	д. Верх-Тюш ул. Заречная 40	0,000/ 0,000
						Квартира № 1, общ. S – 49.0 кв.м. Квартира № 2, общ. S – 49.0 кв.м.	д. Дороховка	0,000/ 0,000

37						Улично- дорожная сеть общей протяженностью 5456 м, в т.ч. – ул. Центральная- 2000 м; пер.Школьный-400 м; ул.Лесная-356м; ул. Тракторная-1400 м; ул. Полевая-500 м; ул. Заречная-800 м	д.Верх-Гюш	0,000/ 0,000	
38						Улично- дорожная сеть общей протяженностью 4312 м, в т.ч.-ул. Центральная- 1312 м; ул.Школьная - 1300 м; ул. Луговая - 600 м; пер. Андреевка- 200 м;ул. Заречная- 900 м	с. Мосино	0,000/ 0,000	
39						Улично- дорожная сеть общей протяженностью 6450 м, в т.ч.- ул. Речная- 2500 м; ул. Тутьнина-2800 м; ул. Ленина-700 м; ул. Мясникова- 450 м;	с. Алтынное	0,000/ 0,000	

Приложение 2

№ п/л	Идентификационный код организации в ОКПО	Коды признаков			6	Юридический адрес организации, местонахождение имущества	Урученная организация	Балансовая / остаточная стоимость основных фондов (по состоянию на 01.01.2006), тыс. руб.	Среднесписочная численность персонала (по
		3	4	5					
1	2	3	4	5	6	7	8	9	10
Передаваемое имущество:									
26	77034541	3220	5723681500 1	75.11.31	Церковь	с. Мосино ул. Школьная 7		0,000/0,000	

Приложение 8  
к Закону Пермского края  
от 2012 №

Приложение 1

Перечень муниципального имущества Октябрьского муниципального района, подлежащего безвозмездной передаче в собственность Енапаевского сельского поселения Октябрьского муниципального района.

1	2	Коды признаков			6	7	8	9	10
		Идентификационный код организации в ОКГУ	Министерства (ведомства. В ОКГУ)	Территории в ОКАТО					
	77034541	3220	57236822000	75.11.31					
5					Часть помещения для Дома культуры, 1 этажное в каменном исполнении, общ. S – 48,4 кв.м	с. Мостовая		0,000/ 0,000	
6					Часть помещения для библиотеки, 1 этажное в каменном исполнении, общ. S – 37,7 кв.м	с. Мостовая		0,000/ 0,000	
7					Часть помещения для котельной Дома культуры и библиотеки, 1 этажное в каменном исполнении, общ. S -35 кв.м	с. Мостовая		0,000/ 0,000	



21					<p>Жилищный фонд:</p> <p>квартира-1, в двухквартирном деревянном доме общ. S-38 кв.м  жилой дом, общ S-29 кв.м  жилой дом, общ S-35 кв.м  жилой дом, общ S-39 кв.м  квартира 1, четырехквартирном деревянном доме общ S-20 кв  квартира-2, двухквартирном деревянном доме общ S-32 кв.м  жилой дом, общ S-44 кв.м  квартира-1, двухквартирном деревянном доме общ S-41 кв.м.  квартира-1, трехквартирном деревянном доме общ S-20,6 кв.м  квартира-1, четырехквартирном деревянном доме общ S-25,7 кв.м  квартира-1, двухквартирном деревянном доме общ S-44 кв.м</p>	<p>д. Редькино  ул. Заречная, 3-1    ул. Заречная, 10  ул. Заречная, 19  ул. Заречная, 18  ул. Центральная, 8-1    ул. Центральная, 8-2    ул. Центральная, 17  ул. Центральная, 21-2    ул. Центральная, 39-3    ул. Жданова, 6-3    ул. Жданова, 10-2</p>	<p>0,000/  0,000</p>	
22				<p>Жилищный фонд</p> <p>жилой дом, общ S-20 кв.м  квартира-1, двухквартирном деревянном доме общ S-56 кв.м  квартира-2, двухквартирном деревянном доме общ S-56 кв.м  Квартира-1, двухквартирном деревянном доме общ S-64 кв.м  Квартира-2, двухквартирном деревянном доме общ S-44 кв.м</p>	<p>д. Усть-Каменка  Усть-Каменка, 10  Усть-Каменка, 4-2    Усть-Каменка, 4-1    Усть-Каменка, 1-2    Усть-Каменка, 1-1</p>	<p>0,000/  0,000</p>		

23					<p>Жилищный фонд          жилой дом, общ S-41 кв.м          жилой дом, общ S-35 кв.м          квартира-1, четырехквартирном          деревянном доме общ S-34 кв.м          квартира-2, четырехквартирном          деревянном доме общ S-34 кв.м          квартира-3, четырехквартирном          деревянном доме общ S-34 кв.м          жилой дом, общ S-38 кв.м</p>	<p>д. Кошкино          Кошкино, 7          Кошкино, 5          Кошкино, 9-1          Кошкино, 9-2          Кошкино, 9-3          Кошкино, 15</p>	<p>0,000/          0,000</p>	
24					<p>Жилищный фонд          жилой дом, общ S-54 кв.м          жилой дом, общ S-30 кв.м          жилой дом, общ S-20 кв.м          квартира-1, двухквартирном          деревянном доме общ S-56 кв.м          квартира-2, двухквартирном          деревянном доме общ S-56 кв.м          жилой дом, общ S-47 кв.м</p>	<p>с. Мостовая          Мостовая, 25          Мостовая, 20          Мостовая, 17          Мостовая, 3-1          Мостовая, 3-2          Мостовая, 4</p>	<p>0,000/          0,000</p>	
26					<p>Жилищный фонд          жилой дом, общ S-20 кв.м          жилой дом, общ S-54 кв.м</p>	<p>д. Сосновка          Сосновка, 6          Сосновка, 7</p>	<p>0,000/          0,000</p>	

Приложение 2

Перечень муниципального имущества Октябрьского муниципального района, подлежащего безвозмездной передаче в собственность Енапаевского сельского поселения Октябрьского муниципального района.

№ п/п	Идентификационный код организации в ОК07У	Коды признаков				Полное наименование	Юридический адрес организации, местонахождение имущества	У крупная специализация	Балансовая/остаточная стоимость (по состоянию на 01.01.2006, тыс. руб)	Среднесписочная численность персонала (по состоянию на 01.01.2006), чел.
		Министерства (ведомства. В ОК07У	Территории в ОКАТО	Отрасли народного хозяйства ОКВЭД	6					
1	77034541	3220	57236822000	75.11.31	6	7	8	9	10	
65					Здание Церкви Введения Пресвятой Богородице	с. Мостовая, 38				
66					Здание метели «Махалля с.Енапаево Пермского муфтията»	с. Енапаево, ул. Иренская, 56				
67					Гидротехническое сооружение (противопожарный пруд и зона отдыха)	д. Криулино				
68					Трансформаторная подстанция ТП № 1 комплектная №346804 тип КТП-250 10/04 высшее напряжение 10кV Дата выпуска 02.87г.	С. Енапаево 150 метров северо-восточнее ул. Заречная				
69					Линия электропередач 0,4 кВ, 350 м от ТП-5351-0,4 кВ до скважины	с. Енапаево				

						№3711							
--	--	--	--	--	--	-------	--	--	--	--	--	--	--

Перечень  
муниципального имущества Октябрьского муниципального района подлежащего безвозмездной передаче в целях разграничения  
муниципального имущества в собственности Ишимовского сельского поселения

№ п.п.	Идентификационный код организации в ОКПО	Коды признакоав			Полное наименование организации, имущества	Юридический адрес организации, местонахождение имущества	Укрупненная специализация	Балансовая/остаточная стоимость основных фондов (по состоянию на последнюю отчетную дату) тыс. руб.	Средне-списочная численность персонала (по состоянию на последнюю отчетную дату) чел.
		Министерства (ведомства) в ОКОВУ	Территории в ОКАТО	Отрасли народного хозяйства в ОКВЭД					
1	2	3	4	5	6	7	8	9	10
	77034765	32200	5723682800	75.11.32	Администрация Ишимовского сельского поселения	617877, Пермский край Октябрьский район с. Ишимово, ул. Мира, 12			9
					Передаваемое имущество:				
50					Третий мост через реку Ирень длиной 29 м.	с. Ишимово	Транспортная связь		
51					Водозаборная скважина № 50820	Юго-восточная окраина с. Ишимово, 300 м от школы	Организация водоснабжения		
52					Водозаборная скважина № 50493	Юго-восточная окраина с. Ишимово, 300 м от школы	Организация водоснабжения		
53					Водозаборная скважина № 50492/1	350 м. юго-западнее д. Самарова	Организация водоснабжения		

Приложение 10  
к Закону Пермского края  
от \_\_\_\_\_ 2012 № \_\_\_\_\_

Приложение 1

Перечень  
муниципального имущества Октябрьского муниципального района подлежащего безвозмездной передаче в целях разграничения  
муниципального имущества в собственности Петропавловского сельского поселения

№ п/п	Идентификационный код организации в ОКПО	Коды признаков			Полное наименование имущества	Юридический адрес организации, местонахождение имущества	У крупненная специализация	Балансовая/ остаточная стоимость фондов (по состоянию на 01.01.2011), тыс. руб.	Среднесписочная численность персонала (по состоянию на 01.01.2011), чел.
		Министерства (ведомства) в ОКОГУ	Территории в ОКАТО	отрасли народного хозяйства в ОКВЭД					
1	2	3	4	5	6	7	8	9	10
	77034512	32200	57236837000	75.11.32	Передаваемое имущество:				4
22					Автомобильная дорога протяженностью 0,530 км	д. Седяш, ул. Заречная		0,000/ 0,000	
23					Автомобильная дорога протяженностью 1,030 км	д. Седяш, ул. Школьная		0,000/ 0,000	
24					Автомобильная дорога протяженностью 1,628 км	д. Седяш, ул. Центральная		0,000/ 0,000	

25					Автомобильная дорога протяженностью ю 0,400 км	д. Седаш, ул. Молодежная		0,000/ 0,000
26					Автомобильная дорога протяженностью ю 0,345 км	д. Седаш, ул. Прудовая		0,000/ 0,000
27					Автомобильная дорога протяженностью ю 0,225 км	д. Седаш, пер. Лесной		0,000/ 0,000
28					Автомобильная дорога протяженностью ю 0,275 км	д. Седаш, пер. Кузнечный		0,000/ 0,000
31					Автомобильная дорога протяженностью ю 1,125 км	с. Петропавловск, ул. Центральная		0,000/ 0,000
32					Автомобильная дорога протяженностью ю 1,055 км	с. Петропавловск, ул. Уральская		0,000/ 0,000
33					Автомобильная дорога протяженностью ю 0,225 км	с. Петропавловск, ул. Молодежная		0,000/ 0,000
34					Автомобильная дорога протяженностью ю 1,200 км	с. Петропавловск, ул. Школьная		0,000/ 0,000

35					Автомобильная дорога протяженность ю 0,325 км	с. Петропавловск, ул. Заречная		0,000/ 0,000	
36					Автомобильная дорога протяженность ю 1,760 км	д. Гольцево, ул. Сарсинская		0,000/ 0,000	
40					Автомобильная дорога протяженность ю 0,400 км	д. Адилева, ул. Зеленая		0,000/ 0,000	
41					Автомобильная дорога протяженность ю 2,600 км	д. Адилева, ул. Ясная		0,000/ 0,000	
42					Автомобильная дорога протяженность ю 0,325 км	д. Адилева, ул. Ключевая		0,000/ 0,000	
43					Автомобильная дорога протяженность ю 0,450 км	д. Адилева, ул. Школьная		0,000/ 0,000	
44					Автомобильная дорога протяженность ю 0,750 км	д. Адилева, ул. Солнечная		0,000/ 0,000	
45					Автомобильная дорога протяженность ю 0,700 км	д. Адилева, ул. Нагорная		0,000/ 0,000	



Перечень  
муниципального имущества Октябрьского муниципального района подлежащего безвозмездной передаче в целях разграничения  
муниципального имущества в собственности Пучье-Озерского сельского поселения

Приложение 1

№ п.п.	Идентификационный код организации	Коды признаков				6 Полное наименование имущества	7 Юридический адрес организации, местонахождение имущества	8 У крупная специализация	Балансовая/ остаточная стоимость фондов (по состоянию на последнюю отчетную дату) тыс. руб.	Среднесписочная численность персонала (по состоянию на последнюю отчетную дату) чел.
		3 Министерства	4 Территория	5 Отрасль народного хозяйства в						
1	2	3	4	5	6	7	8	9	10	
128					Жилищный фонд в том числе: 1) Жилой дом, общая площадь 100 кв.м. 2) Жилой дом, общая площадь 110 кв.м. 3) Часть	Пермский край, Октябрьский район, с. Алмаз, ул. Надежды, д. 2. Пермский край, Октябрьский район, с. Алмаз, ул. Надежды, д. 5. Пермский край, Октябрьский				

							район, с. Алмаз, ул. Надежды, д. 6, кв. 1.		
							Пермский край, Октябрьский район, с. Алмаз, ул. Надежды, д. 6, кв. 2.		
							Пермский край, Октябрьский район, с. Алмаз, ул. Надежды, д. 7, кв. 1.		
							Пермский край, Октябрьский район, с. Алмаз, ул. Надежды, д. 7, кв. 2.		
							Пермский край, Октябрьский район, с. Алмаз, ул. Надежды, д. 8.		
							Пермский край, Октябрьский район, с. Алмаз, ул. Надежды, д. 9, кв. 1.		
							Пермский край, Октябрьский район, с. Алмаз, ул. Надежды, д. 9, кв. 2.		
							Пермский край, Октябрьский район, с. Алмаз, ул. Надежды, д. 10, кв. 1.		
							Пермский край, Октябрьский район, с. Алмаз, ул. Надежды, д. 10, кв. 2.		
							Пермский край, Октябрьский район, с. Алмаз, ул. Надежды, д. 11, кв. 1.		



									двухквартирного жилого дома, S общ. - 45 кв.м.	район, с. Алмаз, ул. Манголина, д. 4, кв. 2.			
								25) Жилой дом, S общ. - 110 кв.м.	Пермский край, Октябрьский район, с. Алмаз, ул. Манголина, д. 6.				
								26) Жилой дом, S общ. - 110 кв.м.	Пермский край, Октябрьский район, с. Алмаз, ул. Манголина, д. 7.				
								27) Часть двухквартирного жилого дома, S общ. - 45 кв.м.	Пермский край, Октябрьский район, с. Алмаз, ул. Манголина, д. 8, кв. 1.				
								28) Часть двухквартирного жилого дома, S общ. - 45 кв.м.	Пермский край, Октябрьский район, с. Алмаз, ул. Манголина, д. 8, кв. 2.				
								29) Часть двухквартирного жилого дома, S общ. - 45 кв.м.	Пермский край, Октябрьский район, с. Алмаз, ул. Манголина, д. 10, кв. 1.				
								30) Часть двухквартирного жилого дома, S общ. - 45 кв.м.	Пермский край, Октябрьский район, с. Алмаз, ул. Манголина, д. 10, кв. 2.				
								31) Часть двухквартирного жилого дома, S общ. - 45 кв.м.	Пермский край, Октябрьский район, с. Алмаз, ул. Манголина, д. 12, кв. 1.				
								32) Часть двухквартирного жилого дома, S общ. - 45 кв.м.	Пермский край, Октябрьский район, с. Алмаз, ул. Манголина, д. 12, кв. 2.				
								33) Часть двухквартирного жилого дома, S общ. - 45 кв.м.	Пермский край, Октябрьский район, с. Алмаз, ул. Центральная, д. 2, кв. 2.				
								34) Часть	Пермский край, Октябрьский				



				трекквартирного жилого дома, S общ. - 45 кв.м.	район, с. Алмаз, ул. Центральная, д. 10, кв. 1.				
				45) Часть трехквартирного жилого дома, S общ. - 45 кв.м.	Пермский край, Октябрьский район, с. Алмаз, ул. Центральная, д. 10, кв. 2.				
				46) Часть трехквартирного жилого дома, S общ. - 45 кв.м.	Пермский край, Октябрьский район, с. Алмаз, ул. Центральная, д. 10, кв. 3.				
				47) Часть трехквартирного жилого дома, S общ. - 45 кв.м.	Пермский край, Октябрьский район, с. Алмаз, ул. Центральная, д. 12, кв. 1.				
				48) Часть трехквартирного жилого дома, S общ. - 45 кв.м.	Пермский край, Октябрьский район, с. Алмаз, ул. Центральная, д. 12, кв. 2.				
				49) Часть трехквартирного жилого дома, S общ. - 45 кв.м.	Пермский край, Октябрьский район, с. Алмаз, ул. Центральная, д. 10, кв. 3.				
				50) Часть двухквартирного жилого дома, S общ. - 45 кв.м.	Пермский край, Октябрьский район, с. Алмаз, ул. Центральная, д. 15, кв. 1.				
130				Жилищный фонд в том числе: 1) Часть двухквартирного жилого дома, S общ. - 45 кв.м. 2) Часть	Пермский край, Октябрьский район, дер. Новопетровка, д. 2, кв. 1.				
				двухквартирного жилого дома, S общ. - 45 кв.м. 3) Часть	Пермский край, Октябрьский район, дер. Новопетровка, д. 2, кв. 2.				
				двухквартирного	Пермский край, Октябрьский район, дер. Новопетровка, д. 2, кв. 2.				

					жилого дома, S общ. - 45 кв.м.	3, кв. 1.			
					4) Часть двухквартирного жилого дома, S общ. - 45 кв.м.	Пермский край, Октябрьский район, дер. Новопетровка, д. 3, кв. 2.			
					5) Часть двухквартирного жилого дома, S общ. - 45 кв.м.	Пермский край, Октябрьский район, дер. Новопетровка, д. 4, кв. 1.			
					6) Часть двухквартирного жилого дома, S общ. - 45 кв.м.	Пермский край, Октябрьский район, дер. Новопетровка, д. 4, кв. 2.			
					7) Часть двухквартирного жилого дома, S общ. - 45 кв.м.	Пермский край, Октябрьский район, дер. Новопетровка, д. 4, кв. 1.			
					8) Часть двухквартирного жилого дома, S общ. - 45 кв.м.	Пермский край, Октябрьский район, дер. Новопетровка, д. 4, кв. 2.			
					9) Часть двухквартирного жилого дома, S общ. - 45 кв.м.	Пермский край, Октябрьский район, дер. Новопетровка, д. 6, кв. 1.			
					10) Часть двухквартирного жилого дома, S общ. - 45 кв.м.	Пермский край, Октябрьский район, дер. Новопетровка, д. 6, кв. 2.			
					11) Часть двухквартирного жилого дома, S общ. - 45 кв.м.	Пермский край, Октябрьский район, дер. Новопетровка, д. 8, кв. 1.			
					12) Часть двухквартирного жилого дома, S общ. - 45 кв.м.	Пермский край, Октябрьский район, дер. Новопетровка, д. 8, кв. 2.			
					13) Часть двухквартирного	Пермский край, Октябрьский район, дер. Новопетровка, д.			

									9, кв. 1.																		
									жилого дома, S общ. - 45 кв.м.												Пермский край, Октябрьский район, дер. Новопетровка, д. 9, кв. 2.						
									14) Часть двухквартирного жилого дома, S общ. - 45 кв.м.													Пермский край, Октябрьский район, дер. Новопетровка, д. 10, кв. 1.					
									15) Часть двухквартирного жилого дома, S общ. - 45 кв.м.													Пермский край, Октябрьский район, дер. Новопетровка, д. 10, кв. 1.					
									16) Часть двухквартирного жилого дома, S общ. - 45 кв.м.													Пермский край, Октябрьский район, дер. Новопетровка, д. 10, кв. 2.					
									17) Часть двухквартирного жилого дома, S общ. - 45 кв.м.													Пермский край, Октябрьский район, дер. Новопетровка, д. 11, кв. 1.					
									18) Часть двухквартирного жилого дома, S общ. - 45 кв.м.													Пермский край, Октябрьский район, дер. Новопетровка, д. 11, кв. 2.					
									19) Часть двухквартирного жилого дома, S общ. - 45 кв.м.													Пермский край, Октябрьский район, дер. Новопетровка, д. 12, кв. 1.					
									20) Часть двухквартирного жилого дома, S общ. - 45 кв.м.													Пермский край, Октябрьский район, дер. Новопетровка, д. 12, кв. 2.					
									21) Часть двухквартирного жилого дома, S общ. - 45 кв.м.													Пермский край, Октябрьский район, дер. Новопетровка, д. 13, кв. 1.					
									22) Часть двухквартирного жилого дома, S общ. - 45 кв.м.													Пермский край, Октябрьский район, дер. Новопетровка, д. 13, кв. 2.					
									23) Часть двухквартирного													Пермский край, Октябрьский район, дер. Новопетровка, д.					



135					жилого дома, S общ. - 45 кв.м.	33, кв. 1.			
					24) Часть двухквартирного жилого дома, S общ. - 45 кв.м.	Пермский край, Октябрьский район, дер. Новопетровка, д. 33, кв. 2.			
					25) Жилой дом, S общ. - 50 кв.м.	Пермский край, Октябрьский район, дер. Новопетровка, д.39			
					Жилищный фонд в том числе:				
					1) Часть двухквартирного жилого дома, S общ. - 45 кв.м.	Пермский край, Октябрьский район, дер. Васильевка, д. 1, кв. 1.			
					2) Часть двухквартирного жилого дома, S общ. - 45 кв.м.	Пермский край, Октябрьский район, дер. Васильевка, д. 1, кв. 2.			
					3) Часть двухквартирного жилого дома, S общ. - 45 кв.м.	Пермский край, Октябрьский район, дер. Васильевка, д. 2, кв. 1.			
					4) Часть двухквартирного жилого дома, S общ. - 45 кв.м.	Пермский край, Октябрьский район, дер. Васильевка, д. 2, кв. 2.			
					5) Часть двухквартирного жилого дома, S общ. - 45 кв.м.	Пермский край, Октябрьский район, дер. Васильевка, д. 3, кв. 1.			
					6) Часть двухквартирного жилого дома, S общ. - 45 кв.м.	Пермский край, Октябрьский район, дер. Васильевка, д. 3, кв. 2.			
					7) Часть двухквартирного жилого дома, S общ. - 45 кв.м.	Пермский край, Октябрьский район, дер. Васильевка, д. 4, кв. 1.			

									Пермский край, Октябрьский район, дер. Васильевка, д. 4, кв. 2.			
									Пермский край, Октябрьский район, дер. Васильевка, д. 5, кв. 1.			
									Пермский край, Октябрьский район, дер. Васильевка, д. 5, кв. 2.			
									Пермский край, Октябрьский район, дер. Васильевка, д. 6, кв. 1.			
									Пермский край, Октябрьский район, дер. Васильевка, д. 6, кв. 2.			
									Пермский край, Октябрьский район, дер. Васильевка, д. 7			
									Пермский край, Октябрьский район, дер. Ильинск, д. 1, кв. 1			
									Пермский край, Октябрьский район, дер. Ильинск, д. 1, кв. 2			
									Пермский край, Октябрьский район, дер. Ильинск, д. 2, кв. 2			
									Пермский край, Октябрьский район, дер. Ильинск, д. 2, кв. 2			
									Пермский край, Октябрьский район, дер. Ильинск, д. 2, кв. 2			

142	Жилищный фонд в том числе:	Пермский край, Октябрьский район, с. Тюинск, ул. Братьев Новиковых, д. 3, кв. 2.					
	1) Часть двухквартирного жилого дома, S общ. - 42 кв.м.	Пермский край, Октябрьский район, с. Тюинск, ул. Братьев Новиковых, д. 34, кв. 2.					
	2) Часть двухквартирного жилого дома, S общ. - 42 кв.м.	Пермский край, Октябрьский район, с. Тюинск, ул. Братьев Новиковых, д. 41, кв. 1					
	3) Часть двухквартирного жилого дома, S общ. - 42 кв.м.	Пермский край, Октябрьский район, с. Тюинск, ул. Братьев Новиковых, д. 41, кв. 2					
	4) Часть двухквартирного жилого дома, S общ. - 42 кв.м.	Пермский край, Октябрьский район, с. Тюинск, ул. Братьев Новиковых, д. 45, кв. 1					
	5) Часть двухквартирного жилого дома, S общ. - 42 кв.м.	Пермский край, Октябрьский район, с. Тюинск, ул. Братьев Новиковых, д. 45, кв. 1					
	6) Часть двухквартирного жилого дома, S общ. - 42 кв.м.	Пермский край, Октябрьский район, с. Тюинск, ул. Деткина, д. 2, кв. 1.					
	7) Часть двухквартирного жилого дома, S общ. - 42 кв.м.	Пермский край, Октябрьский район, с. Тюинск, ул. Деткина, д. 2, кв. 2.					
	8) Жилой дом, S общ. - 42 кв.м.	Пермский край, Октябрьский район, с. Тюинск, ул. Деткина, д. 7.					
	9) Часть двухквартирного жилого дома, S общ. - 42 кв.м.	Пермский край, Октябрьский район, с. Тюинск, ул. Деткина, д. 4, кв. 1.					

											Пермский край, Октябрьский район, с. Тюинск, ул. Деткина, д. 4, кв. 2.				
											Пермский край, Октябрьский район, с. Тюинск, ул. Деткина, д. 6, кв. 1.				
											Пермский край, Октябрьский район, с. Тюинск, ул. Деткина, д. 10, кв. 1.				
											Пермский край, Октябрьский район, с. Тюинск, ул. Деткина, д. 10, кв. 2.				
											Пермский край, Октябрьский район, с. Тюинск, ул. Деткина, д. 13, кв. 2.				
											Пермский край, Октябрьский район, с. Тюинск, ул. Деткина, д. 19, кв. 1.				
											Пермский край, Октябрьский район, с. Тюинск, ул. Деткина, д. 25, кв. 1.				
											Пермский край, Октябрьский район, с. Тюинск, ул. Деткина, д. 27.				
											Пермский край, Октябрьский район, с. Тюинск, ул. Молодежная, д. 4, кв. 1.				
											Пермский край, Октябрьский район, с. Тюинск,				

										ул. Молодежная, д. 4, кв. 2.			
										Пермский край, Октябрьский район, с. Тюинск, ул. Садовая, д. 2, кв. 2.			
										Пермский край, Октябрьский район, с. Тюинск, ул. Садовая, д. 10, кв. 1.			
										Пермский край, Октябрьский район, с. Тюинск, ул. Садовая, д. 10, кв. 2.			
										Пермский край, Октябрьский район, с. Тюинск, ул. Садовая, д. 15, кв. 1			
										Пермский край, Октябрьский район, с. Тюинск, ул. Садовая, д. 15, кв. 2.			
143										Пермский край, Октябрьский район, д. Атеро-Ключ, д. 10			
										Пермский край, Октябрьский район, д. Атеро-Ключ, д. 11, кв. 1			
										Пермский край, Октябрьский район, д. Атеро-Ключ, д. 11, кв. 2.			
										Пермский край, Октябрьский район, д. Атеро-Ключ, д. 12, кв. 1			

									Пермский край, Октябрьский район, д. Атеро-Ключ, д. 12, кв. 2.					
									Пермский край, Октябрьский район, д. Атеро-Ключ, д. 22, кв. 1					
									Пермский край, Октябрьский район, д. Атеро-Ключ, д. 22, кв. 2.					
									Пермский край, Октябрьский район, д. Атеро-Ключ, д. 23, кв. 1					
									Пермский край, Октябрьский район, д. Атеро-Ключ, д. 23, кв. 2.					
									Пермский край, Октябрьский район, д. Атеро-Ключ, д. 29, кв. 1					
									Пермский край, Октябрьский район, д. Атеро-Ключ, д. 29, кв. 2.					
									Пермский край, Октябрьский район, д. Атеро-Ключ, д. 31, кв. 1					
									Пермский край, Октябрьский район, д. Атеро-Ключ, д. 31, кв. 2.					
									Жилищный фонд в том числе:					

										Пермский край, Октябрьский район, с. Алмаз, ул. Центральная, д. 14, кв. 1.				
										Пермский край, Октябрьский район, с. Алмаз, ул. Центральная, д. 14, кв. 1.				
										Пермский край, Октябрьский район, с. Алмаз, ул. Центральная, д. 15, кв. 1.				
										Пермский край, Октябрьский район, с. Алмаз, ул. Центральная, д. 19, кв. 1.				
										Пермский край, Октябрьский район, с. Алмаз, ул. Центральная, д. 19, кв. 2.				
										Пермский край, Октябрьский район, с. Алмаз, ул. Центральная, д. 20.				
										Пермский край, Октябрьский район, с. Алмаз, ул. Центральная, д. 21, кв. 1.				
										Пермский край, Октябрьский район, с. Алмаз, ул. Центральная, д. 21, кв. 2.				
										Пермский край, Октябрьский район, с. Алмаз, ул. Центральная, д. 25, кв. 1.				
										Пермский край, Октябрьский район, с. Алмаз, ул. Центральная, д. 25, кв. 2.				

148						КВ.М. Часть двухэтажного административного здания, S общ. — 367,1 КВ.М.	Пермский край, Октябрьский район, с. Алмаз, ул. Надежды, д. 4.		
-----	--	--	--	--	--	---	--	--	--



Перечень  
муниципального имущества Октябрьского муниципального района подлежащего безвозмездной передаче в целях разграничения  
муниципального имущества в собственности Шучье-Озерского сельского поселения

Приложение 2

№ п.п.	Идентификационный код организации	Коды признаков				Полное наименование имущества	Юридический адрес организации, местонахождение имущества	Укрупненная категория	Балансовая/остаточная стоимость фондов (по состоянию на последнюю отчетную дату) тыс. руб.	Среднесписочная численность персонала (по состоянию на последнюю отчетную дату) чел.
		Министерства (ведомства)	территории	в отрасли	народного хозяйства					
1	2	3	4	5	6	7	8	9	10	
193					Одноэтажное кирпичное нежилое здание	Пермский край, Октябрьский район, дер. Агере-Ключ, д. 28.				
194					Одноэтажное кирпичное нежилое здание	Пермский край, Октябрьский район, с. Алмаз, ул. Надежды, д. 1.				

## ПОЯСНИТЕЛЬНАЯ ЗАПИСКА

к проекту Закона Пермского края «О внесении изменений и дополнений в закон Пермского края от 18.12.2006 №3388-790 «О разграничении муниципального имущества, находящегося в муниципальной собственности Октябрьского муниципального района»»

01 января 2007 года вступил в силу закон Пермского края от 18.12.2006г. № 3388-790 «О разграничении муниципального имущества, находящегося в муниципальной собственности Октябрьского муниципального района», закрепивший в собственности городских и сельских поселений имущество района для выполнения полномочий, установленных Федеральным законом от 06.10.2003г. № 131-ФЗ «Об общих принципах организации местного самоуправления в Российской Федерации».

25.04.2012 прокуратурой края принесен протест на отдельные положения Закона Пермского края от 18.12.2006 №3388-790 «О разграничении муниципального имущества, находящегося в муниципальной собственности Октябрьского муниципального района». Постановлением Законодательного Собрания от 26.06.2012 №288 требования прокуратуры удовлетворены.

В процессе реализации вышеуказанного Закона выяснилось, что часть муниципального имущества района данным нормативно-правовым актом не была разграничена, а имущество на сегодняшний день необходимо поселениям для реализации полномочий, определенных Федеральным законодательством в связи с этим выносятся данный проект Закона.

Решения двух Городских Дум и десяти Советов депутатов об утверждении перечней имущества, подлежащего разграничению оформлены в установленном порядке и предоставлены в администрацию Октябрьского муниципального района для последующей передачи в Законодательное Собрание Пермского края.

Перечень муниципального имущества Атнагузинского сельского поселения изложен в новой редакции, так как в предыдущей редакции нарушена нумерация, некоторые объекты муниципального имущества повторяются дважды.

01 ноября 2012 года за №          было принято решение Земского Собрания Октябрьского муниципального района Пермского края «Об утверждении перечней муниципального имущества», которое прилагается к данному проекту Закона.

Срок возникновения права собственности по вышеуказанному закону на передаваемое имущество у поселений (01.01.2012г.) связан с тем, что большую часть 2012 года поселения Октябрьского муниципального района использовали имущество, включаемое в перечни, как свое собственное и соответственно расходовали определенные финансовые средства местных бюджетов на соответствующее использование и содержание этого имущества, поэтому срок возникновения права собственности у поселений на это имущество подтверждается фактическим затратами на использование данного имущества по назначению и его содержание.

В соответствии с ч.1 ст.19 Устава Пермского края от 27.04.2007 №32-ПК, ст.3 Закона Пермского края от 06.03.2007 №7-ПК «О порядке рассмотрения, принятия и обнародования законов Пермского края», руководствуясь ст.4 Закона Пермского края от 16.05.2011 №768-ПК «О порядке разграничения имущества, находящегося в собственности муниципальных образований Пермского края» используя право законодательной инициативы, прошу данный проект закона рассмотреть и принять в двух чтениях.

**ФИНАНСОВО-ЭКОНОМИЧЕСКОЕ ОБОСНОВАНИЕ**  
к проекту Закона Пермского края «О внесении изменений и дополнений в  
закон Пермского края от 18.12.2006 №3388-790 «О разграничении  
муниципального имущества, находящегося в муниципальной собственности  
Октябрьского муниципального района»»

При принятии данного правового акта финансовых затрат не потребуется.

## **ПЕРЕЧЕНЬ**

**Законов Пермского края (Пермской области, Коми-Пермяцкого автономного округа), требующих внесения изменений, дополнений или отмены в случае принятия закона**

Принятие проекта закона Пермского края «О внесении изменений в Закон Пермского края «О разграничении имущества, находящегося в муниципальной собственности Октябрьского муниципального района» не требует признания утратившими силу, изменения, дополнения, отмены или принятия законов Пермского края.

**ПОСТАНОВЛЕНИЕ**  
Законодательного Собрания Пермского края

\_\_\_\_\_ 2012г.

№ \_\_\_\_\_

**О проекте закона Пермского края  
О внесении изменений и дополнений в закон  
Пермского края от 18.12.2006 №3388-790  
«О разграничении имущества,  
находящегося в муниципальной собственности  
Октябрьского муниципального района  
(первое, второе чтение)»**

Законодательное Собрание Пермского края:  
**ПОСТАНОВЛЯЕТ:**

1. Принять проект закона Пермского края «О внесении изменений и дополнений в закон Пермского края от 18.12.2006 №3388-790 «О разграничении имущества, находящегося в муниципальной собственности Октябрьского муниципального района»» в первом чтении.
2. Создать рабочую группу по подготовке вышеуказанного проекта закона ко второму чтению в составе: \_\_\_\_\_.
3. Установить срок подачи поправок до \_\_\_\_\_.
4. Контроль за исполнением постановления возложить на комитет Законодательного Собрания Пермского края по государственной политике и местному самоуправлению (\_\_\_\_\_).
5. Настоящее постановление вступает в силу со дня его принятия.

Председатель  
Законодательного Собрания  
В.А.Сухих



**РЕШЕНИЕ  
ЗЕМСКОГО СОБРАНИЯ ОКТЯБРЬСКОГО МУНИЦИПАЛЬНОГО  
РАЙОНА ПЕРМСКОГО КРАЯ**

**Об утверждении перечней муниципального имущества**

Принято Земским Собранием  
Октябрьского муниципального района  
Пермского края 01 ноября.2012 года

Во исполнение Федерального закона от 06 октября 2003 г. № 131-ФЗ «Об общих принципах организации местного самоуправления в Российской Федерации», Федерального закона от 22 августа 2004 г. № 122-ФЗ «О внесении изменений в законодательные акты Российской Федерации и признании утратившими силу некоторых законодательных актов Российской Федерации в связи с принятием Федеральных законов «О внесении изменений и дополнений в Федеральный закон «Об общих принципах организации законодательных (представительных) и исполнительных органов государственной власти субъектов Российской Федерации» и «Об общих принципах организации местного самоуправления в Российской Федерации», руководствуясь Законом Пермского края от 16 мая 2011 г. № 768-ПК «О порядке разграничения имущества, находящегося в собственности муниципальных образований Пермского края», ст.ст.32, 61 Устава Октябрьского муниципального района, рассмотрев протест прокуратуры Пермского края от 01 августа 2012 г. № 7/1-21-2012, решения представительных органов местного самоуправления городских и сельских поселений Октябрьского муниципального района, Земское Собрание РЕШАЕТ:

1. Утвердить перечни объектов муниципального имущества Октябрьского муниципального района Пермского края. (Прилагаются).

2. Администрации Октябрьского муниципального района инициировать в Законодательное Собрание Пермского края внесение проекта закона Пермского края «О внесении изменений в Закон Пермского края от 18.12.2006 № 3388-790 о разграничении имущества, находящегося в муниципальной собственности Октябрьского муниципального района».

3. Настоящее решение вступает в силу с момента официального опубликования на официальном сайте Октябрьского муниципального района ([www.oktyabrskiy.permarea.ru](http://www.oktyabrskiy.permarea.ru)).

4. Контроль за исполнением решения возложить на заместителя главы Октябрьского муниципального района Пермского края, начальника Управления ресурсами и развития инфраструктуры администрации Октябрьского муниципального района Е.В. Батуеву.

Председатель Земского Собрания  
Октябрьского муниципального района

В.А. Останин

Вр.и.о. главы муниципального района-  
главы администрации Октябрьского  
муниципального района

Ф.А. Поповцев



**РАСПОРЯЖЕНИЕ**  
**АДМИНИСТРАЦИИ ОКТЯБРЬСКОГО МУНИЦИПАЛЬНОГО РАЙОНА**  
**ПЕРМСКОГО КРАЯ**

26.10.2012

№ 4

**О возложении обязанностей**

В связи с моей командировкой в г. Санкт-Петербург с 27 октября по 02 ноября 2012 года, в соответствии со ст.26 Устава Октябрьского муниципального района исполнение обязанностей главы муниципального района – главы администрации Октябрьского муниципального района, предусмотренные статьей 23 Устава Октябрьского муниципального района, возлагаю на первого заместителя главы Октябрьского муниципального района Поповцева Федора Александровича.

Глава муниципального района -  
глава администрации Октябрьского  
муниципального района



Г.В.Поезжаев

С распоряжением ознакомлен:

*26.10.2012*

*Копия верна;  
Зав.кадрового*




*Е.И. Карпов*

УТВЕРЖДЕНО  
 Решение Думы Октябрьского  
 городского поселения от 26.09.2012 №376



СОВЕТ ДЕЛ  
 Решение Земского Собрания  
 Октябрьского муниципального района  
 от 02.11.2012 № 104



**ПЕРЕЧЕНЬ**

Муниципального имущества Октябрьского муниципального района подлежащего безвозмездной передаче в целях разграничения муниципального имущества в собственности Октябрьского городского поселения

Приложение 1


N п/п	Иден- тифика- ционный код орга- низации в ОКПО	Коды признаков		Отрасли народ- ного хозяй- ства в ОКВЭД	Полное наименование организации, имущества	Юридический адрес организации, местонахождение имущества	Ук- руп- нен- ная спе- циа- ли- за- ция	Балансовая/ стоимостная основных фондов (по состоянию на 01.01.2011), тыс. руб.	Средне- списоч- ная числен- ность персо- нала (по состо- янию на 01.01. 2011), чел.
		мини- стер- ства (не- дом- ства) в ОКОГ У	территории в ОКАТО						
1	2	3	4	5	6	7	8	9	10
	77021337	32200	57236551000	75.11.32					
14					Часть здания Дома культуры, общая площадь 1141,9 кв.м.	п. Октябрьский, ул. Ленина, 61		0,000/ 0,000	
17					Гаражи (Дом быта): Здание гаража, общая площадь 53,5 кв. м.	п. Октябрьский, ул. Ленина, 66		0,000/ 0,000	
858					Гаражи, общая площадь 218,6 кв. м. Квартира № 4	п. Октябрьский, ул. Ленина, 68 П. Октябрьский пер. 8 Марта, 1		0,000/ 0,000	
859					Теплоэнергетический комплекс: - Здание центральной котельной	п. Октябрьский, ул. Рабочая		0,000/ 0,000	






N п/п	Идентификационный код организации в ОКПО	Коды признаков		отрасли народного хозяйства в ОКВЭД	Полное наименование организации, имущества	Юридический адрес организации, местонахождение имущества	Укупленная специализация	Балансовая/остаточная стоимость основных фондов (по состоянию на 01.01.2011), тыс. руб.	Среднесписочная численность персонала (по состоянию на 01.01.2011), чел.
		министерства (ведомства) в ОКОГУ	территории в ОКАТО						
1	2	3	4	5	6	7	8	9	10
	7702133 7	32200	57236551000	75.11.32					
963					Стадион	п. Октябрьский, ул. Космонавтов		0,000/ 0,000	
964					Детская площадка	п. Октябрьский, ул. Губкина		0,000/ 0,000	
965					Детская площадка	п. Октябрьский, ул. Мичурина		0,000/ 0,000	
966					Детская площадка	п. Октябрьский, ул. Лермонтова		0,000/ 0,000	
967					Детская площадка	п. Октябрьский, ул. Октябрьская		0,000/ 0,000	
968					Детская площадка	п. Октябрьский, ул. Карла Маркса		0,000/ 0,000	
969					Земельный участок (кадастровый № 59:27:0011071:28), общ. S 2000 кв. м.	п. Октябрьский, ул. Верхняя, 1		0,000/ 0,000	
970					Земельный участок (кадастровый № 59:27:0011071:31), общ. S 2000 кв. м.	п. Октябрьский, ул. Верхняя, 2		0,000/ 0,000	

971					Земельный участок (кадастровый № 59:27:0011071:30), общ. S 2000 кв. м.	п. Октябрьский, ул. Верхняя, 3	0,000/ 0,000	
972					Земельный участок (кадастровый № 59:27:0011071:35), общ. S 1998 кв. м.	п. Октябрьский, ул. Горная, 1	0,000/ 0,000	
973					Земельный участок (кадастровый № 59:27:0011071:34), общ. S 1998 кв. м.	п. Октябрьский, ул. Горная, 2	0,000/ 0,000	
974					Земельный участок (кадастровый № 59:27:0011071:32), общ. S 2000 кв. м.	п. Октябрьский, ул. Горная, 3	0,000/ 0,000	
975					Земельный участок (кадастровый № 59:27:0011071:36), общ. S 2299 кв. м.	п. Октябрьский, ул. Горная, 4	0,000/ 0,000	
976					Гаражный бокс, общая площадь 26,0 кв. м.	п. Октябрьский, ул. Вокзальная, 2	0,000/ 0,000	
977					Гаражный бокс, общая площадь 32,5 кв. м.	п. Октябрьский, ул. Вокзальная, 2	0,000/ 0,000	
978					Уличные водопроводные сети, протяженностью 2205 м.	Октябрьский район, с. Снежное	0,000/ 0,000	
979					Распределительные газопроводы ул. Лермонтова, ул. Западная, ул. Зеленая, ул. Карла Маркса, ул. Юбилейная 1 очередь, протяженность 3332 м.	п. Октябрьский	0,000/ 0,000	

Председатель Думы Октябрьского  
городского поселения  Ю. В. Климовских


Вр. и. о. главы муниципального района – главы администрации  
Октябрьского муниципального района  О. А. Поповцев

УТВЕРЖДЕНО

Решением

Думы  
поселения


№ 275 от 02.11.2012



УТВЕРЖДЕНО

решением Земского Собрания  
Октябрьского муниципального  
района

от 02.11.2012 № 104



Приложение 1

**ПЕРЕЧЕНЬ**  
**Муниципального имущества Октябрьского муниципального района подлежащего безвозмездной передаче в целях разграничения**  
**муниципального имущества в собственности Саранского городского поселения**

№ п/п	Идентификационный код организации в ОКПО	Министерства (ведомства) в ОКОГУ	Коды признаков		Отрасли народного хозяйства в ОКВЭД	Полное наименование организации, имущества	Юридический адрес организации, местонахождение имущества	Укрупненная специализация	Балансовая стоимость основных фондов, тыс. руб.	Среднесписочная численность Персонал, чел.
			Территории в ОКАТО	4						
1	77034469	32200	57236556000	4	75.11.32	Администрация Саранского городского поселения Октябрьского муниципального района Пермского края	617870, Пермский край, Октябрьский район, п. Сарс, ул. Советская, 39	8	9	10

393.	Улично-дорожная сеть, протяженностью 22,615 км	<p><b>пос. Сарс:</b>  ул. Лесная, 0,316км.  ул. 19 Партсъезд, 0,324км  ул. 20 Партсъезд, 0,720км.  ул. Уральская, 0,732км.  ул. Полесая, 0,546км.  ул. Калинина, 0,296км.  ул. Кирова, 1,440км  ул. Мира, 1,220км.  ул. Ленина, 1,100км.  пер. Ленина, 0,152км .  ул. Набережная, 1,064км  ул. Пушкина, 1,020км.  ул. Школьная, 0,780км.  ул. Северная, 0,236км.  ул. 8 марта, 1,148км  ул. Зеленая, 0,892км.  ул. Ульянова, 0,788км  ул. Речная, 0,776км  ул. Партизанская, 0,360км  ул. Ударная, 0,368км  ул. Маяковского, 0,236км.  ул. 1 Мая, 0,320км  ул. Октябрьская, 0,476км.  ул. Орджоникидзе, 0,812км  ул. Заречная,</p>
------	--	--



Приложение

№ п/п	Идентификационный код организации в ОКПО	Министерства (ведомства) в ОКОГУ	Коды признаков		Полное наименование организации, имущества	Юридический адрес местонахождения имущества	Укрупненная специализация	Балансовая/остаточная стоимость основных фондов, тыс. руб.	Среднесписочная численность Персонал, чел.
			Территории в ОКАТО	Отрасли народного хозяйства в ОКВЭД					
1	77034469	32200	4	5	6	7	8	9	10
			57236556000	75.11.32	Администрация Сарсинского городского поселения Октябрьского муниципального района Пермского края	617870, Пермский край, Октябрьский район, п. Сарс, ул. Советская, 39			
<b>Недвижимое имущество:</b>									
484.					Водопроводные сети, протяженностью - 0,776 км.	п. Сарс, ул. Речная			
485.					Водопроводные сети, протяженностью - 0,295 км.	п. Сарс, ул. Ясная			
486.					Водопроводные сети, протяженностью - 0,300 км.	п. Сарс, ул. Кирова			
487.					Пожарный гидрант	п. Сарс, ул. Ясная			
488.					Пожарный гидрант	п. Сарс, ул. Ульянова			
489.					Пожарный гидрант	п. Сарс, ул. Речная			
490.					Пожарный гидрант	п. Сарс, ул. Ударная			
491.					Квартира № 10, Собщ. - 51,2 кв.м, С жил. - 36,1 кв.м.	п. Сарс, ул. Советская, дом № 54			

						п. Сарс, ул. Угиря, 26, территория котельной				4
493.						Газопровод высокого давления: диаметр 200, 62,5 м.				
494.						Труба низкого давления, диаметр 250, длина 20м.  Улично-дорожная сеть, 0,640 км.			п. Сарс, ул. Мира, 26, территория котельной	
495.						Улично-дорожная сеть, 5,262 км.			хутор Покрово- Смирновский	
						<b>д. Верх-Шуртан:</b> ул. Нижняя, 0,188км ул. Сарсинская, 0,980км ул. Каратаг, 0,188км ул. Нагорная, 0,920км ул. Школьная, 0,310км. ул. Центральная, 0,280км ул. Новая, 0,308км. ул. Давлекай, 0,336км. ул. Советская, 0,320км. ул. Тихая, 0,152км ул. Заречная, 1,280км				
496.						Газопровод высокого и низкого давления для газоснабжения жилого фонда, протяженностью 3749,04 м			<b>пос. Сарс:</b> ул. Южная, Мира, Ленина	
497						Газопровод высокого и низкого давления для газоснабжения жилого фонда, протяженностью			<b>пос. Сарс:</b> ул. Пушкина, Манохина, Северная,	



				5371,39 м		Школьная, Кирова							

Глава Сарсинского  
городского поселения

*[Handwritten signature]*

Н.П. Кокотов

Вр. и. о. главы муниципального района – главы администрации  
Октябрьского муниципального района *[Handwritten signature]* Ф.А. Поповцев


Пронито, пронумеровано  
и скреплено печатью  
3 (три) листов  
Директору филиала  
Муниципальной администрации  
Главы Сарсинского  
городского поселения  
И.И. *[Handwritten signature]*

М.П. *[Handwritten initials]*

2012 г. 15 мая  
17:24



УТВЕРЖАЮ  
 Решение Земского Собрания  
 Атырауской области по поселению  
 Октябрьского муниципального района  
 от 09.09.2012 № 104



УТВЕРЖАЮ  
 Решение Земского Собрания  
 Октябрьского муниципального района  
 от 09.09.2012 № 104

**ПЕРЕЧЕНЬ**

**муниципального имущества Октябрьского муниципального района подлежащего безвозмездной передаче в целях разграничения муниципального имущества в собственность Атыуззинского сельского поселения**

№ П/П	Идентификационный код организации в ОКПО	Коды признаков		Отрасли народного хозяйства в ОКВЭД	Полное наименование организации, имущества	Юридический адрес организации, местонахождение имущества	Укрупненная специализация	Балансовая стоимость основных фондов (по состоянию на 1.01.2006), тыс.руб.	Среднесписочная численность персонала а (по состоянию на 1.01.2006), чел.
		Министерства Ведомства) в ОКОГУ	Территории в ОКАТО						
1	2	3	4	5	6	7	8	9	10
	77035380	32500	57236803000	75.11.35					
1					Здание администрации, инв.№ 1010001, общ.С – 273,3 кв.м.	Октябрьский район, д.Атнягузи		258,002/234,504	
2					Здание гаража, инв.№ 1010002, общ.С – 69,5 кв.м.	Октябрьский район, д.Атнягузи		12,900/12,320	
3					Здание Дома культуры, общ.С – 198,5 кв.м.	Октябрьский район, д.Атнягузи		31,005/0,000	
4					Здание Дома культуры, инв.№ 1010001, общ.С – 202,5 кв.м.	Октябрьский район, п.Бартым		902,837/142,220	
5					Артезианские скважины № 4150, № 3723 с водопроводной системой общей протяженностью 6 км	Октябрьский район, д.Атнягузи		8,632/0,000	

6					Квартира № 1, общ. S – 25 кв.м.	Октябрьский район, п.Бартым, ул. 1- Вокзальная, 10	28,803/14,978	
7					Квартира № 2, общ. S – 39,8 кв.м.	Октябрьский район, п.Бартым, ул. 1- Вокзальная, 10	45,855/23,844	
8					Квартира № 1, общ. S – 43,4 кв.м.	Октябрьский район, п.Бартым, ул. 1- Вокзальная, 14	28,095/14,889	
9					Квартира № 2, общ. S – 42 кв.м.	Октябрьский район, п.Бартым, ул. 1- Вокзальная, 14	27,188/14,410	
10					Квартира № 2, общ. S – 38 кв.м.	Октябрьский район, п.Бартым, ул. 1- Вокзальная, 18	29,010/21,161	
11					Квартира № 1, общ. S – 38 кв.м.	Октябрьский район, п.Бартым, ул. 1- Вокзальная, 20	0,000/0,000	
12					Квартира № 2, общ. S – 31,7 кв.м.	Октябрьский район, п.Бартым, ул. 1- Вокзальная, 20	0,000/0,000	
13					Квартира № 2, общ. S – 21,5 кв.м.	Октябрьский район, п.Бартым, ул. 1- Вокзальная, 22	0,000	
14					Квартира № 3, общ. S – 21,2 кв.м.	Октябрьский район, п.Бартым, ул. 1- Вокзальная, 22	0,000/0,000	
15					Квартира № 1, общ. S – 37,2 кв.м.	Октябрьский район, п.Бартым, ул. 1- Вокзальная, 24	0,000	
16					Квартира № 2, общ. S – 45,5 кв.м.	Октябрьский район, п.Бартым, ул. Советская, 36	132,983/84,156	
17					Квартира № 3, общ. S – 45,6 кв.м.	Октябрьский район, п.Бартым, ул. Советская, 36	133,966/84,157	
18					Квартира № 2, общ. S – 25 кв.м.	Октябрьский район, п.Бартым, Советская, 37	0,000/0,000	
19					Квартира № 3, общ. S – 26 кв.м.	Октябрьский район, п.Бартым, ул. 1-	0,000/0,000	

20	Квартира № 4, общ. S – 26 кв. м.	Октябрьский район, п. Бартым, ул. 1-Советская, 37	0,000/0,000
21	Артезианская скважина № 9/97	Октябрьский район, д. Верх-Ирень	154,917/129,509
22	Водопровод протяженностью 1 км	Октябрьский район, д. Верх-Ирень	127,635/98,153
23	Артезианская скважина № 2734	Октябрьский район, п. Бартым	0,000/0,000
24	Артезианская скважина № 1260 совмещена со скважиной № 1259	Октябрьский район, п. Бартым	0,000/0,000
25	Артезианская скважина № 1261	Октябрьский район, п. Бартым	0,000/0,000
26	Артезианская скважина № 1262	Октябрьский район, п. Бартым	0,000/0,000
27	Артезианская скважина № 1263	Октябрьский район, п. Бартым	0,000/0,000
28	Артезианская скважина № 2737	Октябрьский район, п. Бартым	0,000/0,000
29	Жилой дом	Октябрьский район, д. Верх-Ирень, ул. Тракторная, 23	0,000/0,000
30	Квартира, общ. S – 36 кв. м.	Октябрьский район, д. Атнягузи, ул. Иренская, 48	0,000/0,000
31	Водопровод протяженностью 8 км	Октябрьский район, п. Бартым	0,000/0,000
32	Здание библиотеки	Октябрьский район, д. Верх-Ирень, ул. 8-Марта, 18	0,000/0,000
33	ТП Д446	Октябрьский район, д. Атнягузи	0,000/0,000
34	ТП Д521	Октябрьский район, д. Атнягузи	0,000/0,000
35	ТП Д529	Октябрьский район, д. Кашкино	0,000/0,000
36	ТП Д415	Октябрьский район, д. Атнягузи	0,000/0,000

37					Жилой дом	Октябрьский район, п. Бартым, ул. Гоголя, 3	0,000/0, 000	
38					Жилой дом	Октябрьский район, п. Бартым, ул. Гоголя, 4	0,000/0, 000	
39					Жилой дом	Октябрьский район, п. Бартым, ул. Гоголя, 6	0,000/0, 000	
40					Жилой дом	Октябрьский район, п. Бартым, ул. Гоголя, 7	0,000/0, 000	
41					Жилой дом	Октябрьский район, п. Бартым, ул. Гоголя, 9	0,000/0, 000	
42					Жилой дом	Октябрьский район, п. Бартым, ул. Гоголя, 10	0,000/0, 000	
43					Жилой дом	Октябрьский район, п. Бартым, ул. Школьная, 1	0,000/0, 000	
44					Жилой дом	Октябрьский район, п. Бартым, ул. Школьная, 2	0,000/0, 000	
45					Жилой дом	Октябрьский район, п. Бартым, ул. Школьная, 3	0,000/0, 000	
46					Жилой дом	Октябрьский район, п. Бартым, ул. Школьная, 4	0,000/0, 000	
47					Жилой дом	Октябрьский район, п. Бартым, ул. Школьная, 6	0,000/0, 000	
48					Жилой дом	Октябрьский район, п. Бартым, ул. Школьная, 7	0,000/0, 000	
49					Жилой дом	Октябрьский район, п. Бартым, ул. Школьная, 16	0,000/0, 000	
50					Жилой дом	Октябрьский район, п. Бартым,	0,000/0, 000	

51				Жилой дом	Октябрьский район, п. Бартым, ул. Васильева, 2	0,000/0, 000	
52				Жилой дом	Октябрьский район, п. Бартым, ул. Васильева, 3	0,000/0, 000	
53				Жилой дом	Октябрьский район, п. Бартым, ул. Васильева, 4	0,000/0, 000	
54				Жилой дом	Октябрьский район, п. Бартым, ул. Васильева, 5	0,000/0, 000	
55				Жилой дом	Октябрьский район, п. Бартым, ул. Васильева, 6	0,000/0, 000	
56				Жилой дом	Октябрьский район, п. Бартым, ул. Васильева, 7	0,000/0, 000	
57				Жилой дом	Октябрьский район, п. Бартым, ул. Васильева, 8	0,000/0, 000	
58				Жилой дом	Октябрьский район, п. Бартым, ул. Васильева, 10	0,000/0, 000	
59				Жилой дом	Октябрьский район, п. Бартым, ул. Васильева, 11	0,000/0, 000	
60				Жилой дом	Октябрьский район, п. Бартым, ул. Васильева, 12	0,000/0, 000	
61				Жилой дом	Октябрьский район, п. Бартым, ул. Магросова, 1	0,000/0, 000	
62				Жилой дом	Октябрьский район, п. Бартым, ул. Магросова, 2	0,000/0, 000	
63				Жилой дом	Октябрьский район, п. Бартым, ул. Магросова, 3	0,000/0, 000	

64					Жилой дом	Октябрьский район, п.Бартым, ул. Магросова, 5		0,000/0, 000	
65					Жилой дом	Октябрьский район, п.Бартым, ул. Магросова, 6		0,000/0, 000	
66					Жилой дом	Октябрьский район, п.Бартым, ул. Магросова, 7		0,000/0, 000	
67					Квартира	Октябрьский район, п.Бартым, ул. Набережная, 3		0,000/0, 000	
68					Жилой дом	Октябрьский район, п.Бартым, ул. Набережная, 7		0,000/0, 000	
69					Квартира	Октябрьский район, п.Бартым, ул. Набережная, 10		0,000/0, 000	
70					Жилой дом	Октябрьский район, п.Бартым, ул. Набережная, 12		0,000/0, 000	
71					Жилой дом	Октябрьский район, п.Бартым, ул. Некрасова, 1		0,000/0, 000	
72					Жилой дом	Октябрьский район, п.Бартым, ул. Некрасова, 2		0,000/0, 000	
73					Жилой дом	Октябрьский район, п.Бартым, ул. Некрасова, 3		0,000/0, 000	
74					Жилой дом	Октябрьский район, п.Бартым, ул. Некрасова, 5		0,000/0, 000	
75					Жилой дом	Октябрьский район, п.Бартым, ул. Некрасова, 6		0,000/0, 000	
76					Жилой дом	Октябрьский район, п.Бартым, ул. Некрасова, 7		0,000/0, 000	
77					Жилой дом	Октябрьский район, п.Бартым, ул.		0,000/0, 000	

Некрасова, 8												
78								Жилой дом	Октябрьский район, п. Бартым, ул. Некрасова, 9		0,000/0, 000	
79								Жилой дом	Октябрьский район, п. Бартым, ул. Некрасова, 10		0,000/0, 000	
80								Жилой дом	Октябрьский район, п. Бартым, ул. Некрасова, 11		0,000/0, 000	
81								Жилой дом	Октябрьский район, п. Бартым, ул. Некрасова, 12		0,000/0, 000	
82								Жилой дом	Октябрьский район, п. Бартым, ул. Некрасова, 14		0,000/0, 000	
83								Жилой дом	Октябрьский район, п. Бартым, ул. Некрасова, 15		0,000/0, 000	
84								Жилой дом	Октябрьский район, п. Бартым, ул. Некрасова, 17		0,000/0, 000	
85								Жилой дом	Октябрьский район, п. Бартым, ул. Некрасова, 18		0,000/0, 000	
86								Жилой дом	Октябрьский район, п. Бартым, ул. Некрасова, 19		0,000/0, 000	
87								Жилой дом	Октябрьский район, п. Бартым, ул. Некрасова, 20		0,000/0, 000	
88								Жилой дом	Октябрьский район, п. Бартым, ул. Некрасова, 21		0,000/0, 000	
89								Жилой дом	Октябрьский район, п. Бартым, ул. Некрасова, 22		0,000/0, 000	
90								Жилой дом	Октябрьский район, п. Бартым, ул. Некрасова, 23		0,000/0, 000	



91						Жилой дом	Октябрьский район, п.Бартым, ул. Некрасова, 23	0,000/0, 000	
92						Квартира	Октябрьский район, п.Бартым, ул. Некрасова, 24	0,000/0, 000	
93						Жилой дом	Октябрьский район, п.Бартым, ул. Строительная, 1	0,000/0, 000	
94						Жилой дом	Октябрьский район, п.Бартым, ул. Строительная, 2	0,000/0, 000	
95						Жилой дом	Октябрьский район, п.Бартым, ул. Строительная, 4	0,000/0, 000	
96						Жилой дом	Октябрьский район, п.Бартым, ул. Коммунистическая, 1	0,000/0, 000	
97						Жилой дом	Октябрьский район, п.Бартым, ул. Коммунистическая, 3	0,000/0, 000	
98						Жилой дом	Октябрьский район, п.Бартым, ул. Коммунистическая, 9	0,000/0, 000	
99						Жилой дом	Октябрьский район, п.Бартым, ул. Коммунистическая	0,000/0, 000	
100						Жилой дом	Октябрьский район, п.Бартым, ул. Коммунистическая	0,000/0, 000	
101						Жилой дом	Октябрьский район, п.Бартым, ул. Коммунистическая	0,000/0, 000	
102						Жилой дом	Октябрьский район, п.Бартым, ул. Коммунистическая	0,000/0, 000	
103						Жилой дом	Октябрьский район, п.Бартым, ул. Коммунистическая	0,000/0, 000	

104					Жилой дом	Октябрьская, 1 Октябрьский район, п.Бартым, ул. Октябрьская			0,000/0, 000
105					Жилой дом	Октябрьский район, п.Бартым, ул. Октябрьская			0,000/0, 000
106					Жилой дом	Октябрьский район, п.Бартым, ул. Октябрьская			0,000/0, 000
107					Жилой дом	Октябрьский район, п.Бартым, ул. Октябрьская			0,000/0, 000
108					Жилой дом	Октябрьский район, п.Бартым, ул. Октябрьская, 4			0,000/0, 000
109					Жилой дом	Октябрьский район, п.Бартым, ул. Октябрьская			0,000/0, 000
110					Жилой дом	Октябрьский район, п.Бартым, ул. Чапаева, 1			0,000/0, 000
111					Жилой дом	Октябрьский район, п.Бартым, ул. Чапаева, 2			0,000/0, 000
112					Жилой дом	Октябрьский район, п.Бартым, ул. Чапаева, 4			0,000/0, 000
113					Жилой дом	Октябрьский район, п.Бартым, ул. Чапаева			0,000/0, 000
114					Жилой дом	Октябрьский район, п.Бартым, ул. Чапаева			0,000/0, 000
115					Жилой дом	Октябрьский район, п.Бартым, ул. Чапаева			0,000/0, 000
116					Жилой дом	Октябрьский район, п.Бартым, ул. Чапаева			0,000/0, 000

117					Жилой дом	Октябрьский район, п.Бартым, ул. Чапаева		0,000/0, 000	
118					Жилой дом	Октябрьский район, п.Бартым, ул. Чкалова		0,000/0, 000	
119					Жилой дом	Октябрьский район, п.Бартым, ул. Чкалова		0,000/0, 000	
120					Жилой дом	Октябрьский район, п.Бартым, ул. Чкалова		0,000/0, 000	
121					Жилой дом	Октябрьский район, п.Бартым, ул. Чкалова		0,000/0, 000	
122					Жилой дом	Октябрьский район, п.Бартым, ул. Чкалова		0,000/0, 000	
123					Жилой дом	Октябрьский район, п.Бартым, ул. Советская, 2		0,000/0, 000	
124					Жилой дом	Октябрьский район, п.Бартым, ул. Советская, 3		0,000/0, 000	
125					Жилой дом	Октябрьский район, п.Бартым, ул. Советская, 5		0,000/0, 000	
126					Жилой дом	Октябрьский район, п.Бартым, ул. Советская, 7		0,000/0, 000	
127					Жилой дом	Октябрьский район, п.Бартым, ул. Советская, 11		0,000/0, 000	
128					Жилой дом	Октябрьский район, п.Бартым, ул. Советская, 15		0,000/0, 000	
129					Жилой дом	Октябрьский район, п.Бартым, ул. Советская, 16		0,000/0, 000	
130					Жилой дом	Октябрьский район, п.Бартым, ул.		0,000/0, 000	

131					Жилой дом	Октябрьский район, п. Бартым, ул. Советская, 2		0,000/0, 000	
132					Жилой дом	Октябрьский район, п. Бартым, ул. Советская, 36		0,000/0, 000	
133					Жилой дом	Октябрьский район, п. Бартым, ул. Советская, 37		0,000/0, 000	
134					Квартира	Октябрьский район, п. Бартым, ул. 1- Вокзальная, 12		0,000/0, 000	
135					Жилой дом	Октябрьский район, п. Бартым, ул. 2- Вокзальная, 2		0,000/0, 000	
136					Жилой дом	Октябрьский район, п. Бартым, ул. 2- Вокзальная, 3		0,000/0, 000	
137					Жилой дом	Октябрьский район, п. Бартым, ул. 2- Вокзальная, 4		0,000/0, 000	
138					Жилой дом	Октябрьский район, п. Бартым, ул. 2- Вокзальная, 6		0,000/0, 000	
139					Жилой дом	Октябрьский район, п. Бартым, ул. 2- Вокзальная, 7		0,000/0, 000	
140					Жилой дом	Октябрьский район, п. Бартым, ул. 2- Вокзальная, 8		0,000/0, 000	
141					Жилой дом	Октябрьский район, п. Бартым, ул. 2- Вокзальная, 9		0,000/0, 000	
142					Жилой дом	Октябрьский район, п. Бартым, ул. 2- Вокзальная, 10		0,000/0, 000	
143					Жилой дом	Октябрьский район, п. Бартым, ул. 2- Вокзальная, 11		0,000/0, 000	

144					Жилой дом	Октябрьский район, п. Бартым, ул. 2- Вокзальная, 17		0,000/0, 000
145					Жилой дом	Октябрьский район, п. Бартым, ул. 2- Вокзальная, 18		0,000/0, 000
146					Жилой дом	Октябрьский район, п. Бартым, ул. 2- Вокзальная, 2		0,000/0, 000
147					Жилой дом	Октябрьский район, п. Бартым, ул. 2- Вокзальная		0,000/0, 000
148					Жилой дом	Октябрьский район, п. Бартым, ул. 2- Вокзальная, 21		0,000/0, 000
149					Жилой дом	Октябрьский район, п. Бартым, ул. 2- Вокзальная, 22		0,000/0, 000
150					Жилой дом	Октябрьский район, п. Бартым, ул. 2- Вокзальная, 14		0,000/0, 000
151					Жилой дом, общ. S – 36,0 кв. м.	Октябрьский район, п. Бартым, ул. Пушкина, 1		0,000/0, 000
152					Жилой дом, общ. S – 22,0 кв. м.	Октябрьский район, п. Бартым, ул. Пушкина, 2		0,000/0, 000
153					Жилой дом, общ. S – 25,0 кв. м.	Октябрьский район, п. Бартым, ул. Пушкина, 3		0,000/0, 000
154					Жилой дом, общ. S – 22,0 кв. м.	Октябрьский район, п. Бартым, ул. Пушкина, 4		0,000/0, 000
155					Жилой дом, общ. S – 22,0 кв. м.	Октябрьский район, п. Бартым, ул. Пушкина, 6		0,000/0, 000
156					Жилой дом, общ. S – 22,0 кв. м.	Октябрьский район, п. Бартым, ул. Пушкина, 7		0,000/0, 000
157					Жилой дом, общ. S – 22,0 кв. м.	Октябрьский район, п. Бартым, ул.		0,000/0, 000

158				Жилой дом, общ.С – 36,0 кв.м.	Пушкина, 8 Октябрьский район, п.Бартым, ул. Пушкина, 9	0,000/0, 000	
159				Жилой дом, общ.С – 36,0 кв.м.	Октябрьский район, п.Бартым, ул. Пушкина, 10	0,000/0, 000	
160				Жилой дом, общ.С – 36,0 кв.м.	Октябрьский район, п.Бартым, ул. Пушкина, 11	0,000/0, 000	
161				Жилой дом, общ.С – 36,0 кв.м.	Октябрьский район, п.Бартым, ул. Пушкина, 17	0,000/0, 000	
162				Жилой дом, общ.С – 41,4 кв.м.	Октябрьский район, п.Бартым, ул. Пушкина, 18	0,000/0, 000	
163				Жилой дом, общ.С – 42,0 кв.м.	Октябрьский район, п.Бартым, ул. Пушкина	0,000/0, 000	
164				Жилой дом, общ.С – 37,0 кв.м.	Октябрьский район, п.Бартым, ул. Пушкина, 21	0,000/0, 000	
165				Жилой дом, общ.С – 42,0 кв.м.	Октябрьский район, п.Бартым, ул. Пушкина, 14	0,000/0, 000	
166				Одноэтажное брусчатое здание	Октябрьский район, д.Верх – Ирень, ул. 8-Марта, 16	0,000/0, 000	
167				Здание мечети	Октябрьский район, д. Агнягузи, ул.Ирэнская,31	0,000/0, 000	
168				Автомобильная дорога по ул.Ирэнская, протяженностью 1,8 км	Октябрьский район, д. Агнягузи, ул.Ирэнская	0,000/0, 000	
169				Автомобильная дорога по ул.Южная, протяженностью 0,650 км	Октябрьский район, д. Агнягузи, ул.Южная	0,000/0, 000	
170				Автомобильная дорога по ул.Широкая, протяженностью 0,3 км	Октябрьский район, д. Агнягузи, ул.Широкая	0,000/0, 000	

171					Автомобильная дорога по ул.Нагорная, протяженностью 0,650 км	Октябрьский район, д.Атнягузи, ул.Нагорная	0,000/0,000	
172					Автомобильная дорога по ул.Тракторная, протяженностью 0,9 км	Октябрьский район, д.Атнягузи, ул.Тракторная	0,000/0,000	
173					Автомобильная дорога по ул.Заречная, протяженностью 0,6 км	Октябрьский район, д.Атнягузи, ул.Заречная	0,000/0,000	
174					Автомобильная дорога по ул.Новая, протяженностью 0,175 км	Октябрьский район, д.Атнягузи, ул.Новая	0,000/0,000	
175					Автомобильная дорога по ул.Тукая, протяженностью 0,8 км	Октябрьский район, д.Атнягузи, ул.Тукая	0,000/0,000	
176					Автомобильная дорога по ул.Молодежная, протяженностью 1,2 км	Октябрьский район, д.Атнягузи, ул.Молодежная	0,000/0,000	
177					Автомобильная дорога по ул.Лесная, протяженностью 0,275 км	Октябрьский район, д.Атнягузи, ул.Лесная	0,000/0,000	
178					Автомобильная дорога по ул.Тукая, протяженностью 0,160 км	Октябрьский район, д.Кашкино, ул.Тукая	0,000/0,000	
179					Автомобильная дорога по ул.Нагорная, протяженностью 0,450 км	Октябрьский район, д.Кашкино, ул.Нагорная	0,000/0,000	
180					Автомобильная дорога по ул.8-Марта, протяженностью 0,935 км	Октябрьский район, д.Верх-Ирень, ул.8-марта	0,000/0,000	
181					Автомобильная дорога по ул.Набережная, протяженностью 0,325 км	Октябрьский район, д.Верх-Ирень, ул.Набережная	0,000/0,000	
182					Автомобильная дорога по ул.Нагорная, протяженностью 1,025 км	Октябрьский район, д.Верх-Ирень, ул.Нагорная	0,000/0,000	
183					Автомобильная дорога по ул.1-Вокзальная, протяженностью 1,050 км	Октябрьский район, п.Бартым, ул.1-Вокзальная	0,000/0,000	
184					Автомобильная дорога по ул.2-Вокзальная,	Октябрьский район, п.Бартым, ул.2-	0,000/0,000	


							Бокальская		
185						Автомобильная дорога по ул.Пушкина, протяженностью 0,7 км	Октябрьский район, п..Бартым, ул.Пушкина		0,000/0,000
186						Автомобильная дорога по ул.Мичурина, протяженностью 0,650 км	Октябрьский район, п..Бартым, ул.Мичурина		0,000/0,000
187						Автомобильная дорога по ул.Набережная, протяженностью 0,475 км	Октябрьский район, п..Бартым, ул.Набережная		0,000/0,000
188						Автомобильная дорога по ул.Советская, протяженностью 1,8 км	Октябрьский район, п..Бартым, ул.Советская		0,000/0,000
189						Автомобильная дорога по ул.8-Марта, протяженностью 0,4 км	Октябрьский район, п..Бартым, ул.8-Марта		0,000/0,000
190						Автомобильная дорога по ул.Матросова, протяженностью 0,2 км	Октябрьский район, п..Бартым, ул.Матросова		0,000/0,000
191						Автомобильная дорога по ул.Гоголя, протяженностью 0,550 км	Октябрьский район, п..Бартым, ул.Гоголя		0,000/0,000
192						Автомобильная дорога по ул.Школьная, протяженностью 0,850 км	Октябрьский район, п..Бартым, ул.Школьная		0,000/0,000
193						Автомобильная дорога по ул.Васильева, протяженностью 0,625 км	Октябрьский район, п..Бартым, ул.Васильева		0,000/0,000
194						Автомобильная дорога по ул.Некрасова, протяженностью 0,750 км	Октябрьский район, п..Бартым, ул.Некрасова		0,000/0,000
195						Автомобильная дорога по ул.Строительная, протяженностью 0,150 км	Октябрьский район, п..Бартым, ул.Строительная		0,000/0,000
196						Автомобильная дорога по ул.Коммунистическая, протяженностью 0,8 км	Октябрьский район, п..Бартым, ул.Коммунистическая		0,000/0,000
197						Автомобильная дорога по ул.Октябрьская,	Октябрьский район, п..Бартым, ул.		0,000/0,000



				протяженностью 0,450 км	Октябрьская		
198				Автомобильная дорога по ул. Чапаева, протяженностью 0,750 км	Октябрьский район, п. Бартым, ул. Чапаева		0,000/0,000
199				Автомобильная дорога по ул. Чкалова, протяженностью 0,850 км	Октябрьский район, п. Бартым, ул. Чкалова		0,000/0,000

Глава Агнягузинского сельского поселения *Самуи* К.А. Гасинов

Бр.и.о. главы муниципального района - главы администрации Октябрьского муниципального района *Ф.А. Поповцев*





УТВЕРЖДЕНО  
 Решение Совета депутатов  
 Басинского сельского поселения  
 Октябрьского муниципального района  
 17.09.2014 г. № 104

Басинского сельского поселения  
 Октябрьского муниципального района  
 17.09.2014 г. № 104

**ПЕРЕЧЕНЬ**  
**муниципального имущества Октябрьского муниципального района подлежащего безвозмездной передаче в целях разграничения**  
**муниципального имущества в собственности Басинского сельского поселения.**



№ п/п	Индексный код организации в ОКПО	Коды признаков		Полное наименование организации, имущества	Юридический адрес организации, местонахождение имущества	У крупнен-ная специализация	Балансовая/остаточная стоимость основных фондов (по состоянию на 01.01.2012), тыс. руб.	Среднесоочная численность персонала а по состоянию на 01.01.2012 чел.	
		Министерства (ведомства) в ОКОГУ	Территории в ОКАТО						Отрасли народного-го хозяйства в ОКВЭД
1	2	3	4	5	6	7	8	9	10
	77030052	32200	57236804000	75.11.35	Басинское сельское поселение Октябрьского муниципального района Пермского края	с.Басино, ул.Советская 46, Октябрьский район, Пермский край			
140					Водонапорная башня	п.Зуевский ул.Новая			
141					Водонапорная башня	п.Зуевский ул.Новая			
142					Водонапорная башня	п.Зуевский ул.Дружбы			
143					Водопроводные сети протяженностью -15000м.	п.Зуевский			

Глава Басинского сельского поселения

А.Р. Накиев

Вр. и. о. главы муниципального района – глава администрации Октябрьского муниципального района

Ф.А. Поповцев



Приложение 1

**ПЕРЕЧЕНЬ**

**муниципального имущества Октябрьского муниципального района, подлежащего безвозмездной передаче в целях разграничения муниципального имущества в собственности Бирюзовского сельского поселения Октябрьского муниципального района**

№ п/п	Идентификационный код организации в ОКПО	Коды признаков			6	7	8	9	10
		3	4	5					
		Министерства (ведомства) в ОКОГУ	Территории в ОКАТО	Отрасли народного хозяйства в ОКВЭД	Полное наименование организации, имущества	Юридический адрес организации, местонахождение имущества	Урученная специальная	Балансовая / остаточная стоимость основных фондов (по состоянию на 01.01.2006), тыс. руб.	Среднесписочная численность персонала (по состоянию на 01.01.2006) чел.
9	77039998	3220	57236810000	75.11.31	Жилой дом, общ. S-42 кв.м.	с.Бияващ, ул. Центральная, 41		0,000/0,000	27
21					Жилой фонд, в том числе: Жилой дом, общ. S – 32.0 кв.м Квартира № 1, общ. S – 63.0 кв.м. Квартира № 2, общ. S – 63.0 кв.м. Квартира № 2, общ. S – 63.0 кв.м.	с.Бияващ Ул. Амурская, 2 с.Бияващ Ул. Амурская, 5 с.Бияващ Ул. Амурская, 6		0,000/0,000	27

Передаваемое имущество:

Квартира № 1, общ. S – 69.0 кв.м.	С. Бияваш Ул. Амурская, 9
Квартира № 1, общ. S – 63.0 кв.м.	С. Бияваш Ул. Школьная, 8
Квартира № 2, общ. S – 63.0 кв.м.	С. Бияваш, ул. Заречная, 11
Квартира № 2, общ. S – 42.0 кв.м.	С. Бияваш, ул. Заречная, 13
Квартира № 2, общ. S – 42.0 кв.м.	С. Бияваш, ул. Заречная, 15
Квартира № 2, общ. S – 42.0 кв.м.	С. Бияваш, Заречная, 16
Квартира № 1, общ. S – 42.0 кв.м.	С. Бияваш, ул. Заречная, 18
Квартира № 2, общ. S – 42.0 кв.м.	С. Бияваш, ул. Заречная, 22
Квартира № 1, общ. S – 63.0 кв.м.	с. Бияваш, ул. Заречная, 24
Квартира № 2, общ. S – 63.0 кв.м.	с. Бияваш, ул. Заречная, 25
Жилой дом, общ. S- 42 кв.м.	с. Бияваш, ул. Заречная, 30
Жилой дом, общ. S-49 кв.м.	с. Бияваш, ул. Заречная, 31
Жилой дом, общ. S-39 кв.м.	с. Бияваш, ул. Заречная, 33
Квартира № 1, общ. S – 63.0 кв.м.	С. Бияваш Ул. Заречная, 34
Квартира № 2, общ. S – 63.0 кв.м.	С. Бияваш, ул. Централ ьяная, 15
Жилой дом, общ. S- 48 кв.м.	С. Бияваш, ул. Централ ьяная, 17
Жилой дом, общ. S- 42 кв.м.	С. Бияваш, ул. Централ ьяная, 30
Квартира № 1, общ. S – 46 кв.м.	С. Бияваш, ул. Централ ьяная, 46
Квартира № 2, общ. S – 46 кв.м.	

22	Квартира № 1, общ. S – 63 кв. м	С. Бияваш, ул. Центральная, 63			
	Квартира № 2, общ. S – 63.0 кв. м.	С. Бияваш, ул. Центральная, 62			
	Жилой дом, общ. S – 30.0 кв. м.	С. Бияваш, ул. Центральная, 66			
	Квартира № 1, общ. S – 49.0 кв. м.	С. Бияваш, ул. Центральная, 14			
	Квартира № 2, общ. S – 49.0 кв. м.	С. Бияваш, ул. Центральная, 31			
	Жилой дом общ. S – 50.0 кв. м.	С. Бияваш, ул. Центральная, 55			
	Квартира № 1, общ. S – 56.0 кв. м.	С. Бияваш, ул. Центральная, 67			
	Квартира № 2, общ. S – 56.0 кв. м.				
	Жилой фонд в, в том числе:				
	Квартира № 1, общ. S – 61 кв. м	Д. Верх-Бияващ, 9			
	Квартира № 2, общ. S – 48.0 кв. м.	д. Верх-Бияващ, 10			
	Жилой дом общ. S – 30.0 кв. м.	д. Верх-Бияващ, 6	0,000/		27
	Жилой дом общ. S – 35.0 кв. м.	д. Верх-Бияващ, 8	0,000		
	Жилой дом общ. S – 40 кв. м.	д. Верх-Бияващ, 14			
Квартира № 1 общ. S – 61 кв. м.	д. Верх-Бияващ, 9				
Квартира № 1, общ. S – 48 кв. м	д. Верх-Бияващ, 19				
23	Жилой фонд в, в том числе:				
	Квартира № 1, общ. S – 68 кв. м.	Д. Верх-Урмея 1			
	Квартира № 1, общ. S – 48.0 кв. м.	д. Верх-Урмея, 3			
	Квартира № 2, общ. S – 48.0 кв. м	д. Верх-Урмея, 5			
	Квартира № 1, общ. S – 48.0 кв. м.	д. Верх-Урмея, 7			
	Квартира № 2, общ. S – 48.0 кв. м.	д. Верх-Урмея, 11			
	Жилой дом общ. S – 63 кв. м	д. Верх-Урмея, 28			
	Квартира № , общ. S – 48.0 кв. м.	д. Верх-Урмея, 30			
	Жилой дом, общ. S – 48.0 кв. м.				
	Жилой дом, общ. S – 28.0 кв. м.				

						Жилой дом, общ.С – 40.0 кв.м.	д. Верх-Урмея.32			
40						Улично- дорожная сеть общей протяженностью 3670 м, в т.ч. – ул. Центральная- 1400 м; ул. Школьная- 500 м; ул.Заречная-1290м; ул. Амурская -480 м;	С.Бияваш	0,000/0,000	27	
41						Улично- дорожная сеть общей протяженностью 1224 м по д. Верх-Бияваш	Д. Верх-Бияваш	0,000/0,000	27	
42						Улично- дорожная сеть общей протяженностью 980 м по с.Лидино	С.Лидино	0,000/0,000	27	
43						Улично- дорожная сеть общей протяженностью 1780м по д.Верх-Урмея	д.Верх-Урмея	0,000/0,000	27	
44						Улично- дорожная сеть общей протяженностью 3300 м, в т.ч.-ул. Центральная- 1340 м; ул.Школьная - 680 м; ул. Лесная - 300 м; Молодежная - 500 м;ул. Прудная- 480 м	с.Леун	0,000/0,000	27	
45						Улично- дорожная сеть общей протяженностью 560 м по д. Азимовка	Д.Азимовка	0,000/0,000	27	
46						Улично- дорожная сеть общей протяженностью 573м по д.Варяж	Д. Варяж	0,000/0,000	27	
47						Улично- дорожная сеть общей протяженностью 1750м по д. Нижний Тесяк	Д. Нижний Тесяк	0,000/0,000	27	
48						Улично- дорожная сеть общей протяженностью 640 м по с. Туйное Озеро	С. Туйное Озеро	0,000/0,000	27	

№ п/п	Идентификационный код организации в ОКПО	Коды признаков			Полное наименование организации, имущества	Юридический адрес организации, местонахождение имущества	Урученная специализация	Балансовая / остаточная стоимость (по состоянию на 01.01.2006), тыс.руб.	Среднесписочная численность персонала (по
		Министерства (ведомства) в ОКОВ	Территории в ОКТО	Отрасли народного хозяйства в ОКВД					
1	2	3	4	5	6	7	8	9	10
Передаваемое имущество:									
40	77039998	3220	5723681000 0	75.11.31	Улично-дорожная сеть общей протяженностью 460 м по д. Столбовка Жилищный фонд, в том числе: Жилый дом, общ. S – 40.0 кв.м. Квартира №1, общ S- 48 кв.м. Квартира № 2, общ. S – 48.0 кв.м.	д. Столбовка с. Лидино, 3 с. Лидино, 6 с. Лидино, 11 с. Лидино, 8 с. Лидино, 9		0,000/0,000	27
50					Квартира № 1, общ. S – 48 кв.м. Квартира № 2, общ. S – 48.0 кв.м. Квартира №1, общ S-57.0 кв.м Квартира № 2, общ. S – 57.0 кв			0,000/0,000	27



Глава Биявашского сельского поселения

Л.А.Трясцина

б/рас

Вр. и. о. главы муниципального района – главы администрации Октябрьского муниципального района

А.А. Поповцев



**ПЕРЕЧЕНЬ**  
**Муниципального имущества Октябрьского муниципального района подлежащего безвозмездной передаче в целях разграничения**  
**Муниципального имущества в собственность Богородского сельского поселения**

№ п.п	Идентификационный код организации в ОК-ПО	Коды признаков			Полное наименование имущества	Юридический адрес организации, местонахождение имущества	Укрупненная специализация	Балансовая/остаточная стоимость фондов (по состоянию на последнюю отчетную дату) тыс. руб	Среднесписочная численность персонала (по состоянию на последнюю отчетную дату) чел.
		Министерства (ведомства) (В ОКАТО)	Территории в ОКАТО	Отрасли народного хозяйства в ОК-РАП					
1	2	3	4	5	6	7	8	9	10
86					Жилой фонд д. Горны, 12 домов	Пермский край, Октябрьский район, д. Горны: д.1 кв. 1; д.1 кв. 2; д.3 кв. 1; д.3 кв. 2 д.5 кв. 1; д.5 кв. 2; д.5 кв. 3 д.6 кв. 1; д.6 кв. 2; д. 15			
95					Улично-дорожная сеть по ул.Советская, 500 м.	Пермский край, Октябрьский район, село Богородск			
96					Улично-дорожная сеть по ул. Комсомольская, 1675 м.	Пермский край, Октябрьский район, село Богородск			
97					Улично-дорожная сеть	Пермский край, Октябрьский район,			



98					по ул. Пионерская, 750 м. Улично-дорожная сеть по ул. Школьная, 800 м. Улично-дорожная сеть по ул. 1-Мая, 500 м. Улично-дорожная сеть по ул. Интернациональная, 550 м. Улично-дорожная сеть по ул. Молодежная, 350 м. Улично-дорожная сеть по ул. Трудовая, 600 м. Улично-дорожная сеть д. Горны, 1600 м. Улично-дорожная сеть д. Курбагова, 300 м. Улично-дорожная сеть д. Шагунова, 2125 м. Улично-дорожная сеть д. Харино-Озеро, 750 м.	село Богородск Пермский край, Октябрьский район, село Богородск Пермский край, Октябрьский район, село Богородск Пермский край, Октябрьский район, село Богородск Пермский край, Октябрьский район, село Богородск Пермский край, Октябрьский район, село Богородск Пермский край, Октябрьский район, село Богородск Пермский край, Октябрьский район, село Богородск Пермский край, Октябрьский район, дер. Курбагова Пермский край, Октябрьский район, дер. Шагунова Пермский край, Октябрьский район, дер. Харино-Озеро			
99									
100									
101									
102									
103									
104									
105									
106									

107				Улично- дорожная сеть д. Колтаева, 800 м.	Пермский край, Октябрьский район, дер. Колтаева		
108				Улично- дорожная сеть д. Горны, 1600 м.	Пермский край, Октябрьский район, дер. Горны		
109				Улично- дорожная сеть д. Усть - Арий, 5500 м.	Пермский край, Октябрьский район, дер. Усть - Арий		

Глава Богородского  
сельского поселения

*Меч*

Н.В. Жаркова

Вр. и. о. главы муниципального района – главы администрации  
Октябрьского муниципального района

*Федор Ф. А. Поповцев*



				Квартира № 1, общ. S – 48.0 кв.м. Квартира № 2, общ. S – 48.0 кв.м.	с. Мосино ул. Школьная 24	0,000/0,000
				Квартира № 1, общ. S – 48.0 кв.м. Квартира № 2, общ. S – 48.0 кв.м.	с. Мосино ул. Школьная 30	0,000/0,000
				Квартира № 1, общ. S – 48.0 кв.м. Квартира № 2, общ. S – 48.0 кв.м.	с. Мосино ул. Школьная 32	0,000/0,000
				Квартира № 1, общ. S – 48.0 кв.м. Квартира № 2, общ. S – 48.0 кв.м.	с. Мосино ул. Школьная 36	0,000/0,000
				Квартира № 1, общ. S – 48.0 кв.м.	с. Мосино ул. Заречная 1	0,000/0,000
				Квартира № 2, общ. S – 49.0 кв.м.	с. Мосино ул. Заречная 5	0,000/0,000
				Квартира № 1, общ. S – 49.0 кв.м. Квартира № 2, общ. S – 49.0 кв.м.	с. Мосино ул. Школьная 29	0,000/0,000
				Квартира № 1, общ. S – 49.0 кв.м. Квартира № 2, общ. S – 49.0 кв.м.	д. Озерки	0,000/0,000
				Квартира № 1, общ. S – 49.0 кв.м. Квартира № 2, общ. S – 49.0 кв.м.	д. Озерки	0,000/0,000
				Квартира № 1, общ. S – 49.0 кв.м. Квартира № 2, общ. S – 49.0 кв.м.	д. Озерки	0,000/0,000
				Квартира № 1, общ. S – 49.0 кв.м. Квартира № 2, общ. S – 49.0 кв.м.	с. Алтынное ул. Ленина 6	0,000/0,000
				Квартира № 1, общ. S – 49.0 кв.м. Квартира № 2, общ. S – 49.0 кв.м.	с. Алтынное ул. Ленина 7	0,000/0,000
				Квартира № 1, общ. S – 49.0 кв.м. Квартира № 2, общ. S – 49.0 кв.м.	с. Алтынное ул. Ленина 9	0,000/0,000
				Квартира № 1, общ. S – 49.0 кв.м.	с. Алтынное ул. Ленина 11	0,000/0,000
				Квартира № 1, общ. S – 49.0 кв.м.	с. Алтынное ул. Ленина 12	0,000/0,000
				Квартира № 1, общ. S – 49.0 кв.м. Квартира № 2, общ. S – 49.0 кв.м.	с. Алтынное ул. Ленина 13	0,000/0,000
				Квартира № 1, общ. S – 49.0 кв.м.	с. Алтынное ул. Ленина 15	0,000/0,000
				Квартира № 2, общ. S – 49.0 кв.м.	с. Алтынное ул. Ленина 16	0,000/0,000

					Квартира № 2, общ. S – 49.0 кв.м.	с. Алтынное ул. Ленина 18	0,000/0,000
					Квартира № 1, общ. S – 49.0 кв.м.	с. Алтынное ул. Мясникова 6	0,000/0,000
					Квартира № 1, общ. S – 49.0 кв.м. Квартира № 2, общ. S – 49.0 кв.м.	с. Алтынное ул. Мясникова 7	0,000/0,000
					Квартира № 2, общ. S – 49.0 кв.м.	с. Алтынное ул. Мясникова 9	0,000/0,000
					Квартира № 3, общ. S – 49.0 кв.м. Квартира № 4, общ. S – 49.0 кв.м. Квартира № 5, общ. S – 49.0 кв.м. Квартира № 6, общ. S – 49.0 кв.м. Квартира № 7, общ. S – 49.0 кв.м. Квартира № 8, общ. S – 49.0 кв.м.	с. Алтынное ул. Мясникова 16	0,000/0,000
					Квартира № 2, общ. S – 51.0 кв.м.	с. Алтынное ул. Мясникова 3	0,000/0,000
					Квартира № 1, общ. S – 49.0 кв.м.	с. Алтынное ул. Мясникова 8	0,000/0,000
					Квартира № 1, общ. S – 49.0 кв.м. Квартира № 2, общ. S – 49.0 кв.м.	с. Алтынное ул. Мясникова 12	0,000/0,000
					Жилой дом, общ. S- 41.0 кв.м.	с. Алтынное Речная 61	0,000/0,000
					Жилой дом, общ. S- 25.0 кв.м.	с. Алтынное Речная 65	0,000/0,000
					Квартира № 2, общ. S – 49.0 кв.м.	с. Алтынное ул. Речная 127	0,000/0,000
					Квартира № 1, общ. S – 48.0 кв.м.	с. Алтынное ул. Тутынина 6	0,000/0,000
					Квартира № 1, общ. S – 48.0 кв.м.	с. Алтынное ул. Тутынина 3	0,000/0,000
					Квартира № 2, общ. S – 48.0 кв.м.	с. Алтынное ул. Тутынина 2	0,000/0,000
					Квартира № 1, общ. S – 48.0 кв.м.	с. Алтынное ул. Тутынина 4	0,000/0,000
					Квартира № 2, общ. S – 48.0 кв.м.	с. Алтынное ул. Тутынина 5	0,000/0,000

28						Квартира № 1, общ.С – 49.0 кв.м. Квартира № 1, общ.С – 49.0 кв.м. Квартира № 2, общ.С – 49.0 кв.м. Квартира № 1, общ.С – 49.0 кв.м. Квартира № 2, общ.С – 49.0 кв.м.	д. Верх-Тюш ул. Полевая 4 д. Верх-Тюш ул. Тракторная 14 д. Верх-Тюш ул. Тракторная 18 д. Верх-Тюш ул. Заречная 23 д. Верх-Тюш ул. Заречная 40 д. Дороховка	0,000/ 0,000 0,000/ 0,000 0,000/ 0,000 0,000/ 0,000 0,000/ 0,000 0,000/ 0,000	
29						Квартира № 1, общ.С – 49.0 кв.м. Квартира № 2, общ.С – 49.0 кв.м.		0,000/ 0,000	
37						Улично- дорожная сеть общей протяженностью 5456 м, в т.ч. – ул. Центральная- 2000 м; пер.Школьный- 400 м; ул.Лесная-356м; ул. Тракторная- 1400 м; ул. Полевая-500 м; ул. Заречная- 800 м	д.Верх-Тюш	0,000/ 0,000	
38						Улично- дорожная сеть общей протяженностью 4312 м, в т.ч.-ул. Центральная- 1312 м; ул.Школьная - 1300 м; ул. Луговая - 600 м; пер. Андреевка- 200 м; ул. Заречная- 900 м	с.Мосино	0,000/ 0,000	
39						Улично- дорожная сеть общей протяженностью 6450 м, в т.ч.- ул. Речная- 2500 м; ул. Тутьянина-2800 м; ул. Ленина-700 м; ул. Мясникова- 450 м;	с. Алтынное	0,000/ 0,000	

Приложение 2

№ п/п	Идентификационный код организации в ОКПО	Коды признаков				6	7 Юридический адрес местонахождения имущества	8 Учредительная специализация	9 Балансовая / остаточная стоимость основных фондов (по состоянию на 01.01.2006), тыс.руб.	10 Среднесписочная численность персонала (по
		3 Министерства (ведомства) в ОКОГУ	4 Территории в ОКАТО	5 Отрасли народного хозяйства в ОКВЭД	5					
Передаваемое имущество:										
26	77034541	3220	5723681500 1	75.11.31		Церковь	с. Мосино ул. Школьная 7		0,000/0,000	

Глава Верх-Тюшевского  
сельского поселения

В.В. Трапезников

Вр. и. о. главы муниципального района – главы администрации  
Октябрьского муниципального района

Ф.А. Поповцев

УТВЕРЖДЕНО  
 решением Совета депутатов  
 Верх-Тюшевского сельского поселения  
 от 17.08.2012 № 238

УТВЕРЖДЕНО  
 решением Земского Собрания  
 Октябрьского муниципального района  
 от 02.11.2012 № 104

**ПЕРЕЧЕНЬ  
 муниципального имущества Октябрьского муниципального района, подлежащего безвозмездной передаче в целях разграничения  
 муниципального имущества в собственность Верх-Тюшевского сельского поселения Октябрьского муниципального района**

№ п/п	Идентификационный код организации в ОКПО	Коды признаков			6	7	8	9	10		
		Министерства (ведомства) в ОКОВ	Территории в ОКАТО	Отрасли народного хозяйства в ОКВЭД							
26	77034541	3220	5723681500 I	75.11.31	Передаваемое имущество:					Остаточная стоимость основных фондов (по состоянию на 01.01.2006), тыс.руб.	Среднестатистическая численность персонала (по
					Квартира № 1, общ.С – 49,0 кв.м.	с. Мосино ул. Луговая 23	0,000/ 0,000				
					Квартира № 2, общ.С – 49,0 кв.м.						
					Квартира № 1, общ.С – 49,0 кв.м.	с. Мосино ул. Луговая 25	0,000/ 0,000				
					Квартира № 2, общ.С – 49,0 кв.м.						
					Квартира № 1, общ.С – 49,0 кв.м.	с. Мосино ул. Луговая 27	0,000/ 0,000				
					Квартира № 2, общ.С – 49,0 кв.м.						
					Жилой дом общ. С- 36,0 кв.м.	с. Мосино ул.Луговая 11	0,000/ 0,000				
					Жилой дом, общ.С – 70,0 кв.м.						
					Квартира № 2, общ.С – 49,0 кв.м.	с. Мосино пер. Андреевка 3	0,000/ 0,000				
Жилой дом общ. С- 49,0 кв.м.											
Квартира № 2, общ.С – 49,0 кв.м.	с. Мосино пер. Андреевка 7	0,000/ 0,000									
Жилой дом общ. С- 49,0 кв.м.											
Квартира № 2, общ.С – 48,0 кв.м.	с. Мосино пер. Андреевка 11	0,000/ 0,000									
Квартира № 2, общ.С – 48,0 кв.м.											
	с. Мосино ул. Школьная 20	0,000/ 0,000									

Приложение 1



				Квартира № 1, общ.С – 48.0 кв.м. Квартира № 2, общ.С – 48.0 кв.м.	с. Мосино ул. Школьная 24	0,000/ 0,000
				Квартира № 1, общ.С – 48.0 кв.м. Квартира № 2, общ.С – 48.0 кв.м.	с. Мосино ул. Школьная 30	0,000/ 0,000
				Квартира № 1, общ.С – 48.0 кв.м. Квартира № 2, общ.С – 48.0 кв.м.	с. Мосино ул. Школьная 32	0,000/ 0,000
				Квартира № 1, общ.С – 48.0 кв.м. Квартира № 2, общ.С – 48.0 кв.м.	с. Мосино ул. Школьная 36	0,000/ 0,000
				Квартира № 1, общ.С – 48.0 кв.м.	с. Мосино ул. Заречная 1	0,000/ 0,000
				Квартира № 2, общ.С – 49.0 кв.м.	с. Мосино ул. Заречная 5	0,000/ 0,000
				Квартира № 1, общ.С – 49.0 кв.м. Квартира № 2, общ.С – 49.0 кв.м.	с. Мосино ул. Школьная 29	0,000/ 0,000
				Квартира № 1, общ.С – 49.0 кв.м. Квартира № 2, общ.С – 49.0 кв.м.	д. Озерки	0,000/ 0,000
				Квартира № 1, общ.С – 49.0 кв.м. Квартира № 2, общ.С – 49.0 кв.м.	д. Озерки	0,000/ 0,000
				Квартира № 1, общ.С – 49.0 кв.м. Квартира № 2, общ.С – 49.0 кв.м.	д. Озерки	0,000/ 0,000
				Квартира № 1, общ.С – 49.0 кв.м. Квартира № 2, общ.С – 49.0 кв.м.	с. Алтынное ул. Ленина 6	0,000/ 0,000
				Квартира № 1, общ.С – 49.0 кв.м. Квартира № 2, общ.С – 49.0 кв.м.	с. Алтынное ул. Ленина 7	0,000/ 0,000
				Квартира № 1, общ.С – 49.0 кв.м. Квартира № 2, общ.С – 49.0 кв.м.	с. Алтынное ул. Ленина 9	0,000/ 0,000
				Квартира № 1, общ.С – 49.0 кв.м.	с. Алтынное ул. Ленина 11	0,000/ 0,000
				Квартира № 1, общ.С – 49.0 кв.м.	с. Алтынное ул. Ленина 12	0,000/ 0,000
				Квартира № 1, общ.С – 49.0 кв.м. Квартира № 2, общ.С – 49.0 кв.м.	с. Алтынное ул. Ленина 13	0,000/ 0,000
				Квартира № 1, общ.С – 49.0 кв.м.	с. Алтынное ул. Ленина 15	0,000/ 0,000
				Квартира № 2, общ.С – 49.0 кв.м.	с. Алтынное ул. Ленина 16	0,000/ 0,000


				Квартира № 2, общ. S – 49.0 кв.м.	с. Алтынное ул. Ленина 18	0,000/ 0,000
				Квартира № 1, общ. S – 49.0 кв.м.	с. Алтынное ул. Мясникова 6	0,000/ 0,000
				Квартира № 1, общ. S – 49.0 кв.м. Квартира № 2, общ. S – 49.0 кв.м.	с. Алтынное ул. Мясникова 7	0,000/ 0,000
				Квартира № 2, общ. S – 49.0 кв.м.	с. Алтынное ул. Мясникова 9	0,000/ 0,000
				Квартира № 3, общ. S – 49.0 кв.м. Квартира № 4, общ. S – 49.0 кв.м. Квартира № 5, общ. S - 49.0 кв.м. Квартира № 6, общ. S - 49.0 кв.м. Квартира № 7, общ. S - 49.0 кв.м. Квартира № 8, общ. S - 49.0 кв.м.	с. Алтынное ул. Мясникова 16	0,000/ 0,000
				Квартира № 2, общ. S – 51.0 кв.м.	с. Алтынное ул. Мясникова 3	0,000/ 0,000
				Квартира № 1, общ. S – 49.0 кв.м.	с. Алтынное ул. Мясникова 8	0,000/ 0,000
				Квартира № 1, общ. S – 49.0 кв.м. Квартира № 2, общ. S – 49.0 кв.м.	с. Алтынное ул. Мясникова 12	0,000/ 0,000
				Жилой дом, общ. S- 41.0 кв.м.	с. Алтынное Речная 61	0,000/ 0,000
				Жилой дом, общ. S- 25.0 кв.м.	с. Алтынное Речная 65	0,000/ 0,000
				Квартира № 2, общ. S – 49.0 кв.м.	с. Алтынное ул. Речная 127	0,000/ 0,000
				Квартира № 1, общ. S – 48.0 кв.м.	с. Алтынное ул. Тутынина 6	0,000/ 0,000
				Квартира № 1, общ. S – 48.0 кв.м.	с. Алтынное ул. Тутынина 3	0,000/ 0,000
				Квартира № 2, общ. S – 48.0 кв.м.	с. Алтынное ул. Тутынина 2	0,000/ 0,000
				Квартира № 1, общ. S – 48.0 кв.м.	с. Алтынное ул. Тутынина 4	0,000/ 0,000
				Квартира № 2, общ. S – 48.0 кв.м.	с. Алтынное ул. Тутынина 5	0,000/ 0,000

28						<p>Квартира № 1, общ.С – 49.0 кв.м.</p> <p>Квартира № 1, общ.С – 49.0 кв.м.</p> <p>Квартира № 2, общ.С – 49.0 кв.м.</p> <p>Квартира № 1, общ.С – 49.0 кв.м.</p> <p>Квартира № 2, общ.С – 49.0 кв.м.</p> <p>Квартира № 1, общ.С – 49.0 кв.м.</p> <p>Квартира № 2, общ.С – 49.0 кв.м.</p>	<p>д. Верх-Гюш ул. Полевая 4</p> <p>д. Верх-Гюш ул. Трактовая 14</p> <p>д. Верх-Гюш ул. Трактовая 18</p> <p>д. Верх-Гюш ул. Заречная 23</p> <p>д. Верх-Гюш ул. Заречная 40</p> <p>д. Дороховка</p>	<p>0,000/ 0,000</p> <p>0,000/ 0,000</p> <p>0,000/ 0,000</p> <p>0,000/ 0,000</p> <p>0,000/ 0,000</p> <p>0,000/ 0,000</p>
29						<p>Квартира № 1, общ.С – 49.0 кв.м.</p> <p>Квартира № 2, общ.С – 49.0 кв.м.</p>		0,000/ 0,000
37						<p>Улично- дорожная сеть общей протяженностью 5456 м, в т.ч. – ул. Центральная- 2000 м; пер. Школьный- 400 м; ул. Лесная-356м; ул. Трактовая- 1400 м; ул. Полевая-500 м; ул. Заречная- 800 м</p>	д. Верх-Гюш	0,000/ 0,000
38						<p>Улично- дорожная сеть общей протяженностью 4312 м, в т.ч.-ул. Центральная- 1312 м; ул.Школьная - 1300 м; ул. Луговая - 600 м; пер. Андреевка- 200 м; ул. Заречная- 900 м</p>	с. Мосино	0,000/ 0,000
39						<p>Улично- дорожная сеть общей протяженностью 6450 м, в т.ч.- ул. Речная- 2500 м; ул. Тутынина-2800 м; ул. Ленина-700 м; ул. Мясникова- 450 м;</p>	с. Алтынное	0,000/ 0,000

Приложение 2

№ п/п	Идентификационный код организации в ОКПО	Коды признаков			6	7 Юридический адрес организации, местонахождение имущества	8 Уровень специализации	9 Балансовая / остаточная стоимость (по основным фондам) на 01.01.2006), тыс. руб.	10 Среднесписочная численность персонала (по
		3 Министерства (ведомства) в ОКПГ	4 Перитория в ОКПО	5 Отрасли народного хозяйства в ОКВЭД					
1									
Передаваемое имущество:									
26	77034541	3220	5723681500 1	75.11.31	Церковь	с. Мосино ул. Школьная 7		0,000/0,000	

Глава Верх-Гюшевского сельского поселения  В.В. Трапезников

Вр. и. о. главы муниципального района – главы администрации Октябрьского муниципального района  Ф.А. Поповцев

Утвержден:

Решением Совета Депутатов  
Енаповского сельского поселения  
Октябрьского муниципального района  
от 22.08.2012 №238



Решением Семейского Собрания  
Октябрьского муниципального района  
№ 104

Приложение 1

**ПЕРЕЧЕНЬ**  
**муниципального имущества Октябрьского муниципального района, подлежащего безвозмездной передаче в собственность**  
**Енаповского сельского поселения Октябрьского муниципального района**

1	Коды признаков			6	7	8	9	10
	2	3	4					
	77034541	3220	57236822000	75.11.31				
5					Часть помещения для Дома культуры, 1 этажное в каменном исполнении, общ. S – 48,4 кв.м	с. Мостовая	0,000/ 0,000	Среднесписочная численность персонала (по состоянию на 01.01.2006), чел.
6					Часть помещения для библиотеки, 1 этажное в каменном исполнении, общ. S – 37,7 кв.м	с. Мостовая	0,000/ 0,000	Среднесписочная численность персонала (по состоянию на 01.01.2006), чел.
7					Часть помещения для котельной Дома культуры и библиотеки, 1 этажное в каменном исполнении, общ. S – 35 кв.м	с. Мостовая	0,000/ 0,000	Среднесписочная численность персонала (по состоянию на 01.01.2006), чел.

21					<p>Жилищный фонд:  квартира-1, в двухквартирном  деревянном доме общ. S-38 кв.м  жилой дом, общ S-29 кв.м  жилой дом, общ S-35 кв.м  жилой дом, общ S-39 кв.м  квартира 1, четырехквартирном  деревянном доме общ S-20 кв  квартира-2, двухквартирном  деревянном доме общ S-32 кв.м  жилой дом, общ S-44 кв.м  квартира-1, двухквартирном  деревянном доме общ S-41 кв.м.  квартира-1, трехквартирном  деревянном доме общ S-20,6 кв.м  квартира-1, четырехквартирном  деревянном доме общ S-25,7 кв.м  квартира-1, двухквартирном  деревянном доме общ S-44 кв.м</p>	<p>д. Редькино  ул. Заречная, 3-1   ул. Заречная, 10  ул. Заречная, 19  ул. Заречная, 18  ул. Центральная, 8-1   ул. Центральная, 8-2   ул. Центральная, 17  ул. Центральная, 21-2   ул. Центральная, 39-3   ул. Жданова, 6-3   ул. Жданова, 10-2</p>	<p>0,000/  0,000</p>	
22				<p>Жилищный фонд  жилой дом, общ S-20 кв.м  квартира-1, двухквартирном  деревянном доме общ S-56 кв.м  квартира-2, двухквартирном  деревянном доме общ S-56 кв.м  Квартира-1, двухквартирном  деревянном доме общ S-64 кв.м  Квартира-2, двухквартирном  деревянном доме общ S-44 кв.м</p>	<p>д. Усть-Каменка  Усть-Каменка, 10  Усть-Каменка, 4-2   Усть-Каменка, 4-1   Усть-Каменка, 1-2   Усть-Каменка, 1-1</p>	<p>0,000/  0,000</p>		

23					<p>Жилищный фонд  жилой дом, общ S-41 кв.м  жилой дом, общ S-35 кв.м  квартира-1, четырехквартирном  деревянном доме общ S-34 кв.м  квартира-2, четырехквартирном  деревянном доме общ S-34 кв.м  квартира-3, четырехквартирном  деревянном доме общ S-34 кв.м  жилой дом, общ S-38 кв.м</p>	<p>д. Кошкино  Кошкино, 7  Кошкино, 5  Кошкино, 9-1  Кошкино, 9-2  Кошкино, 9-3  Кошкино, 15</p>	<p>0,000/  0,000</p>	
24					<p>Жилищный фонд  жилой дом, общ S-54 кв.м  жилой дом, общ S-30 кв.м  жилой дом, общ S-20 кв.м  квартира-1, двухквартирном  деревянном доме общ S-56 кв.м  квартира-2, двухквартирном  деревянном доме общ S-56 кв.м  жилой дом, общ S-47 кв.м</p>	<p>с. Мостовая  Мостовая, 25  Мостовая, 20  Мостовая, 17  Мостовая, 3-1  Мостовая, 3-2  Мостовая, 4</p>	<p>0,000/  0,000</p>	
26					<p>Жилищный фонд  жилой дом, общ S-20 кв.м  жилой дом, общ S-54 кв.м</p>	<p>д. Сосновка  Сосновка, 6  Сосновка, 7</p>	<p>0,000/  0,000</p>	


Приложение 2

№ п/п	Идентификационный код организации в ОКОГУ	Коды признаков			Полное наименование	Юридический адрес организации, местонахождение имущества	Укрупненная специализация	Балансовая/остаточная стоимость (по состоянию на 01.01.2006, тыс. руб)	Среднесписочная численность персонала (по состоянию на 01.01.2006), чел.
		Министерства (ведомства. В ОКОГУ	Территории в ОКАТО	Отрасли народного хозяйства ОКВЭД					
1		3	4	5	6	7	8	9	10
	77034541	3220	57236822000	75.11.31					
65					Здание Церкви Введения Пресвятой Богородице	с. Мостовая, 38			
66					Здание мечети «Махалля с. Енапаево Пермского муфтията»	с. Енапаево, ул. Иреньская, 56			
67					Гидротехническое сооружение (противопожарный пруд и зона отдыха)	д. Криулино			
68					Трансформаторная подстанция ТП № 1 комплектная №346804 тип КТП-250 10/04 высшее напряжение 10кV Дата выпуска 02.87г.	с. Енапаево 150 метров северо-восточнее ул. Заречная			
69					Линия электропередач 0,4 кВ, 350 м от ТП-5351-0,4 кВ до скважины №3711	с. Енапаево			

Глава Енапаевского сельского поселения *Р.Г. Башаров*

Вр. и.о. главы муниципального района – глава администрации Октябрьского муниципального района *Ф.А. Поповцев*





ИЖМОРСКИЙ РАЙОН ПЕРМСКОГО КРАЯ  
 Совет депутатов  
 ИЖМОРСКОГО РАЙОНА  
 Октябрьского муниципального района  
 № 233



ИЖМОРСКИЙ РАЙОН ПЕРМСКОГО КРАЯ  
 Совет депутатов  
 ИЖМОРСКОГО РАЙОНА  
 Октябрьского муниципального района  
 № 104

**ПЕРЕЧЕНЬ**

**Муниципального имущества Октябрьского муниципального района подлежащего безвозмездной передаче в целях разграничения муниципального имущества в собственность Ижморского сельского поселения**


№ п.п.	Идентификационный код организации в ОКПО	Коды признаков			Отрасли народного хозяйства в ОКВЭД	Полное наименование организации, имущества	Юридический адрес организации, местонахождение имущества	Балансовая/остаточная стоимость основных фондов (по состоянию на последнюю отчетную дату) тыс. руб.	Среднесписочная численность персонала (по состоянию на последнюю отчетную дату) чел.
		Министерства (ведомства) в ОКОГУ	Территории в ОКАТО	3					
1	2	3	4	5	6	7	8	9	10
	77034765	32200	5723682800	75.11.32	Администрация Ижморского сельского поселения	617877, Пермский край Октябрьский район с. Ижмово, ул. Мира, 12	У крупная специализация		
50					Передаваемое имущество: Третий мост через реку Ирень длиной 29 м.	с. Ижмово	Транспортная связь		
51					Водозаборная скважина № 50820	Юго-восточная окраина с. Ижмово, 300 м от школы	Организация водоснабжения		

52				Водозаборная скважина № 50493	Юго-восточная окраина с. Ишимово, 300 м от школы	Организация водоснабжения	
53				Водозаборная скважина № 50492/1	350 м. юго-западнее д. Самарова	Организация водоснабжения	


Глава Ишимовского сельского поселения *С.В. Шархнев*

Вр. и. о. главы муниципального района – главы администрации Октябрьского муниципального района *Ф.А. Половцев*





УТВЕРЖДЕН  
 решением Земского Собрания  
 Петрозаводского муниципального района  
 от 02.11.2012 № 104



УТВЕРЖДЕН  
 решением Земского Собрания  
 Октябрьского муниципального района  
 от 02.11.2012 № 104

Приложение 1

**ПЕРЕЧЕНЬ  
 муниципального имущества Октябрьского муниципального района подлежащего безвозмездной передаче в целях разграничения  
 муниципального имущества в собственности Петропавловского сельского поселения**

N п/п	Идентификационный код организации в ОКПО	Коды признаков		Полное наименование имущества	Юридический адрес организации, местонахождение имущества	У крупненная специализация	Балансовая/остаточная стоимость фондов (по состоянию на 01.01.2011), тыс. руб.	Среднесписочная численность персонала (по состоянию на 01.01.2011), чел.	
		Министерства (ведомства) в ОКОГУ	Территории в ОКАТО						
1	2	3	4	5	6	7	8	9	10
	77034512	32200	57236837000	75.11.32	Передаваемое имущество: Автомобильная дорога протяженностью 0,530 км				4
22					Автомобильная дорога протяженностью 1,030 км	д. Седаш, ул. Заречная		0,000/ 0,000	
23					Автомобильная дорога протяженностью 1,030 км	д. Седаш, ул. Школьная		0,000/ 0,000	


24					Автомобильная дорога протяженность ю 1,628 км	д. Седаш, ул. Центральная		0,000/ 0,000
25					Автомобильная дорога протяженность ю 0,400 км	д. Седаш, ул. Молодежная		0,000/ 0,000
26					Автомобильная дорога протяженность ю 0,345 км	д. Седаш, ул. Прудовая		0,000/ 0,000
27					Автомобильная дорога протяженность ю 0,225 км	д. Седаш, пер. Лесной		0,000/ 0,000
28					Автомобильная дорога протяженность ю 0,275 км	д. Седаш, пер. Кузнечный		0,000/ 0,000
31					Автомобильная дорога протяженность ю 1,125 км	с. Петропавловск, ул. Центральная		0,000/ 0,000
32					Автомобильная дорога протяженность ю 1,055 км	с. Петропавловск, ул. Уральская		0,000/ 0,000
33					Автомобильная дорога протяженность ю 0,225 км	с. Петропавловск, ул. Молодежная		0,000/ 0,000


34						с. Петропавловск, ул. Школьная		0,000/ 0,000
35					дорога протяженность ю 1,200 км Автомобильная дорога протяженность ю 0,325 км	с. Петропавловск, ул. Заречная		0,000/ 0,000
36					Автомобильная дорога протяженность ю 1,760 км	д. Гольцево, ул. Сарсинская		0,000/ 0,000
40					Автомобильная дорога протяженность ю 0,400 км	д. Адилева, ул. Зеленая		0,000/ 0,000
41					Автомобильная дорога протяженность ю 2,600 км	д. Адилева, ул. Ясная		0,000/ 0,000
42					Автомобильная дорога протяженность ю 0,325 км	д. Адилева, ул. Ключевая		0,000/ 0,000
43					Автомобильная дорога протяженность ю 0,450 км	д. Адилева, ул. Школьная		0,000/ 0,000
44					Автомобильная дорога протяженность ю 0,750 км	д. Адилева, ул. Солнечная		0,000/ 0,000

45				Автомобильная дорога протяженностью ю 0,700 км	д. Адилева, ул. Нагорная		0,000/ 0,000
----	--	--	--	--	-----------------------------	--	-----------------


Глава Петропавловского  
сельского поселения *Якупова* Ф.М. Якупова

Вр. и. о. главы муниципального района – главы администрации  
Октябрьского муниципального района *Ф.А. Поповцев*





УТВЕРЖДЕНО  
 решение Совета депутатов  
 Шучье-Озерского сельского поселения  
 Октябрьского муниципального района  
 от 18.09.2012 № 277



УТВЕРЖДЕНО  
 решение Земского Собрания  
 Октябрьского муниципального района  
 от 02.11.2012 № 104

**ПЕРЕЧЕНЬ**  
**муниципального имущества Октябрьского муниципального района, подлежащего безвозмездной передаче в целях разграничения**  
**муниципального имущества в собственность Шучье-Озерского сельского поселения**

Приложение 1

№ п.п.	Идентификационный код организации в ОКПО	Коды признаков				Полное наименование имущества	Юридический адрес организации, местонахождение имущества	Учредительная организация	Балансовая/остаточная стоимость фондов (по состоянию на последнюю отчетную дату) тыс. руб.	Среднесписочная численность персонала (по состоянию на последнюю отчетную дату) чел.
		Министерства (ведомства) в ОКОГУ	Территория в ОКАТО	отрасли народного хозяйства в ОКВЭД	6					
1	2	3	4	5	6	7	8	9	10	
128					Жилищный фонд в том числе: 1) Жилой дом, общая площадь 100 кв.м.  2) Жилой дом, общая площадь 110 кв.м.  3) Часть двухквартирного жилого дома, S общ. - 45 кв.м.  4) Часть двухквартирного	Пермский край, Октябрьский район, с. Алмаз, ул. Надежды, д. 2.  Пермский край, Октябрьский район, с. Алмаз, ул. Надежды, д. 5.  Пермский край, Октябрьский район, с. Алмаз, ул. Надежды, д. 6, кв. 1.	Пермский край, Октябрьский район, с. Алмаз, ул. Надежды, д. 2.  Пермский край, Октябрьский район, с. Алмаз, ул. Надежды, д. 5.  Пермский край, Октябрьский район, с. Алмаз, ул. Надежды, д. 6, кв. 1.			





					Пермский край, Октябрьский район, с. Алмаз, ул. Надежды, д. 12, кв. 1.	
				двухквартирного жилого дома, S общ. - 45 кв.м.	Пермский край, Октябрьский район, с. Алмаз, ул. Надежды, д. 12, кв. 2.	
				15) Часть двухквартирного жилого дома, S общ. - 45 кв.м.	Пермский край, Октябрьский район, с. Алмаз, ул. Надежды, д. 13, кв. 1.	
				16) Часть двухквартирного жилого дома, S общ. - 45 кв.м.	Пермский край, Октябрьский район, с. Алмаз, ул. Надежды, д. 14.	
				17) Жилой дом, S общ. - 96 кв.м.	Пермский край, Октябрьский район, с. Алмаз, ул. Надежды, д. 15.	
				18) Жилой дом, S общ. - 96 кв.м.	Пермский край, Октябрьский район, с. Алмаз, ул. Надежды, д. 16.	
				19) Жилой дом, S общ. - 96 кв.м.	Пермский край, Октябрьский район, с. Алмаз, ул. Надежды, д. 18.	
				20) Жилой дом, S общ. - 96 кв.м.	Пермский край, Октябрьский район, с. Алмаз, ул. Надежды, д. 20.	
				21) Жилой дом, S общ. - 96 кв.м.	Пермский край, Октябрьский район, с. Алмаз, ул. Надежды, д. 22.	
				22) Жилой дом, S общ. - 96 кв.м.	Пермский край, Октябрьский район, с. Алмаз, ул. Манголина, д. 1.	
				23) Жилой дом, S общ. - 96 кв.м.	Пермский край, Октябрьский район, с. Алмаз, ул. Манголина, д. 4, кв. 2.	
				24) Часть двухквартирного жилого дома, S общ. - 45 кв.м.	Пермский край, Октябрьский район, с. Алмаз, ул. Манголина, д. 6.	
				25) Жилой дом, S общ. - 110 кв.м.		



											ул. Центральная, д. 4, кв. 1.			
											Пермский край, Октябрьский район, с. Алмаз, ул. Центральная, д. 4, кв. 2.			
											Пермский край, Октябрьский район, с. Алмаз, ул. Центральная, д. 6, кв. 1.			
											Пермский край, Октябрьский район, с. Алмаз, ул. Центральная, д. 4, кв. 1.			
											Пермский край, Октябрьский район, с. Алмаз, ул. Центральная, д. 4, кв. 1.			
											Пермский край, Октябрьский район, с. Алмаз, ул. Центральная, д. 7, кв. 2.			
											Пермский край, Октябрьский район, с. Алмаз, ул. Центральная, д. 9, кв. 1.			
											Пермский край, Октябрьский район, с. Алмаз, ул. Центральная, д. 9, кв. 2.			
											Пермский край, Октябрьский район, с. Алмаз, ул. Центральная, д. 10, кв. 1.			
											Пермский край, Октябрьский район, с. Алмаз, ул. Центральная, д. 10, кв. 2.			
											Пермский край, Октябрьский район, с. Алмаз, ул. Центральная, д. 10, кв. 3.			



						Пермский край, Октябрьский район, дер. Новопетровка, д. 4, кв. 2.		
						Пермский край, Октябрьский район, дер. Новопетровка, д. 6, кв. 1.		
						Пермский край, Октябрьский район, дер. Новопетровка, д. 6, кв. 2.		
						Пермский край, Октябрьский район, дер. Новопетровка, д. 8, кв. 1.		
						Пермский край, Октябрьский район, дер. Новопетровка, д. 8, кв. 2.		
						Пермский край, Октябрьский район, дер. Новопетровка, д. 9, кв. 1.		
						Пермский край, Октябрьский район, дер. Новопетровка, д. 9, кв. 2.		
						Пермский край, Октябрьский район, дер. Новопетровка, д. 10, кв. 1.		
						Пермский край, Октябрьский район, дер. Новопетровка, д. 10, кв. 2.		
						Пермский край, Октябрьский район, дер. Новопетровка, д. 11, кв. 1.		
						Пермский край, Октябрьский район, дер. Новопетровка, д. 11, кв. 2.		



					район, дер. Васильевка, д. 2, кв. 2.				
				5) Часть двухквартирного жилого дома, S общ. - 45 кв.м.	Пермский край, Октябрьский район, дер. Васильевка, д. 3, кв. 1.				
				6) Часть двухквартирного жилого дома, S общ. - 45 кв.м.	Пермский край, Октябрьский район, дер. Васильевка, д. 3, кв. 2.				
				7) Часть двухквартирного жилого дома, S общ. - 45 кв.м.	Пермский край, Октябрьский район, дер. Васильевка, д. 4, кв. 1.				
				8) Часть двухквартирного жилого дома, S общ. - 45 кв.м.	Пермский край, Октябрьский район, дер. Васильевка, д. 4, кв. 2.				
				9) Часть двухквартирного жилого дома, S общ. - 45 кв.м.	Пермский край, Октябрьский район, дер. Васильевка, д. 5, кв. 1.				
				10) Часть двухквартирного жилого дома, S общ. - 45 кв.м.	Пермский край, Октябрьский район, дер. Васильевка, д. 5, кв. 2.				
				11) Часть двухквартирного жилого дома, S общ. - 45 кв.м.	Пермский край, Октябрьский район, дер. Васильевка, д. 6, кв. 1.				
				12) Часть двухквартирного жилого дома, S общ. - 45 кв.м.	Пермский край, Октябрьский район, дер. Васильевка, д. 6, кв. 2.				
				13) Жилой дом, S общ. - 45,7 кв.м.	Пермский край, Октябрьский район, дер. Васильевка, д. 7				
				Жилищный фонд в том числе:					
				1). Часть двухквартирного жилого дома, S общ. - 50 кв.м.	Пермский край, Октябрьский район, дер. Ильинск, д. 1, кв. 1				
				2) Часть двухквартирного жилого дома, S общ. - 50 кв.м.	Пермский край, Октябрьский район, дер. Ильинск, д. 1, кв. 2				







					ул. Садовая, д. 2, кв. 2.	
				дома, S <sub>общ.</sub> - 42 кв.м.		
				21) Часть двухквартирного жилого дома, S <sub>общ.</sub> - 42 кв.м.	Пермский край, Октябрьский район, с. Тюинск, ул. Садовая, д.10, кв. 1.	
				22) Часть двухквартирного жилого дома, S <sub>общ.</sub> - 42 кв.м.	Пермский край, Октябрьский район, с. Тюинск, ул. Садовая, д. 10, кв. 2.	
				23) Часть двухквартирного жилого дома, S <sub>общ.</sub> - 42 кв.м.	Пермский край, Октябрьский район, с. Тюинск, ул. Садовая, д.15, кв. 1	
				24) Часть двухквартирного жилого дома, S <sub>общ.</sub> - 42 кв.м.	Пермский край, Октябрьский район, с. Тюинск, ул. Садовая, д. 15, кв. 2.	
				Жилищный фонд в том числе:		
143				1) Жилой дом, S <sub>общ.</sub> - 68 кв.м.	Пермский край, Октябрьский район, д. Атеро-Ключ, д. 10	
				2) Часть двухквартирного жилого дома, S <sub>общ.</sub> - 57 кв.м.	Пермский край, Октябрьский район, д. Атеро-Ключ, д. 11, кв. 1	
				3) Часть двухквартирного жилого дома, S <sub>общ.</sub> - 57 кв.м.	Пермский край, Октябрьский район, д. Атеро-Ключ, д. 11, кв. 2.	
				4) Часть двухквартирного жилого дома, S <sub>общ.</sub> - 57 кв.м.	Пермский край, Октябрьский район, д. Атеро-Ключ, д. 12, кв. 1	
				5) Часть двухквартирного жилого дома, S <sub>общ.</sub> - 57 кв.м.	Пермский край, Октябрьский район, д. Атеро-Ключ, д. 12, кв. 2.	
				6) Часть двухквартирного жилого дома, S <sub>общ.</sub> - 57 кв.м.	Пермский край, Октябрьский район, д. Атеро-Ключ, д. 22, кв. 1	
				7) Часть двухквартирного жилого дома, S <sub>общ.</sub> - 57 кв.м.	Пермский край, Октябрьский район, д. Атеро-Ключ, д. 22, кв. 2.	

8) Часть двухквартирного жилого дома, S общ. - 57 кв.м.	Пермский край, Октябрьский район, д. Атеро-Ключ, д. 23, кв. 1						
9) Часть двухквартирного жилого дома, S общ. - 57 кв.м.	Пермский край, Октябрьский район, д. Атеро-Ключ, д. 23, кв. 2.						
10) Часть двухквартирного жилого дома, S общ. - 57 кв.м.	Пермский край, Октябрьский район, д. Атеро-Ключ, д. 29, кв. 1						
11) Часть двухквартирного жилого дома, S общ. - 57 кв.м.	Пермский край, Октябрьский район, д. Атеро-Ключ, д. 29, кв. 2.						
12) Часть двухквартирного жилого дома, S общ. - 57 кв.м.	Пермский край, Октябрьский район, д. Атеро-Ключ, д. 31, кв. 1						
13) Часть двухквартирного жилого дома, S общ. - 57 кв.м.	Пермский край, Октябрьский район, д. Атеро-Ключ, д. 31, кв. 2.						
Жилищный фонд в том числе: 1) Часть двухквартирного жилого дома, S общ. - 40 кв.м.	Пермский край, Октябрьский район, с. Алмаз, ул. Центральная, д. 14, кв. 1.						
2) Часть двухквартирного жилого дома, S общ. - 40 кв.м.	Пермский край, Октябрьский район, с. Алмаз, ул. Центральная, д. 14, кв. 1.						
3) Часть двухквартирного жилого дома, S общ. - 40 кв.м.	Пермский край, Октябрьский район, с. Алмаз, ул. Центральная, д. 15, кв. 1.						
4) Часть двухквартирного жилого дома, S общ. - 40 кв.м.	Пермский край, Октябрьский район, с. Алмаз, ул. Центральная, д. 19, кв. 1.						
5) Часть	Пермский край, Октябрьский						

										район, с. Алмаз, ул. Центральная, д. 19, кв. 2.					
										Пермский край, Октябрьский район, с. Алмаз, ул. Центральная, д. 20.					
										Пермский край, Октябрьский район, с. Алмаз, ул. Центральная, д. 21, кв. 1.					
										Пермский край, Октябрьский район, с. Алмаз, ул. Центральная, д. 21, кв. 2.					
										Пермский край, Октябрьский район, с. Алмаз, ул. Центральная, д. 25, кв. 1.					
										Пермский край, Октябрьский район, с. Алмаз, ул. Центральная, д. 25, кв. 2.					
148										Пермский край, Октябрьский район, с. Алмаз, ул. Надежды, д. 4.					

№ п.п.	Идентификационный код организации в ОКПО	Коды признаков			Полное наименование имущества	Юридический адрес организации, местонахождение имущества	Учредительная организация	Балансовая/остаточная стоимость фондов (по состоянию на последнюю отчетную дату) тыс. руб.	Среднесписочная численность персонала (по состоянию на последнюю отчетную дату) чел.
		Министерства (ведомства) в ОКОГУ	Территории в ОКATO	Отрасли народного хозяйства в ОКВЭД					
1	2	3	4	5	6	7	8	9	10
193					Одноэтажное кирпичное нежилое здание	Пермский край, Октябрьский район, дер. Атеро-Ключ, д. 28.			
194					Одноэтажное кирпичное нежилое здание	Пермский край, Октябрьский район, с. Алмаз, ул. Надежды, д. 1.			

Глава Щучье Озерского сельского поселения *Радваев* Г.С. Давлятшина

Вр. и. о. главы муниципального района – главы администрации Октябрьского муниципального района Ф.А. Петровцев

*Петровцев*



**ДУМА ОКТЯБРЬСКОГО ГОРОДСКОГО ПОСЕЛЕНИЯ  
ОКТЯБРЬСКОГО МУНИЦИПАЛЬНОГО РАЙОНА  
ПЕРМСКОГО КРАЯ**

**РЕШЕНИЕ**

**26.09.2012**

**№ 376**

**Об утверждении перечня  
муниципального имущества**

В соответствии со ст. 48 Федерального закона от 06.10.2003 № 131-ФЗ "Об общих принципах организации местного самоуправления в Российской Федерации", во исполнение закона Пермского края от 16.05.2011 № 768-ПК «О порядке разграничения имущества, находящегося в собственности муниципальных образований Пермского края», рассмотрев протест прокуратуры Пермского края от 01.08.2012 № 7/1-21-2012, Дума Октябрьского городского поселения Октябрьского муниципального района Пермского края **РЕШАЕТ:**

1. Утвердить перечень имущества указанного в приложении № 1 к закону Пермского края от 18.12.2006 № 3388-790 «О разграничении имущества, находящегося в муниципальной собственности Октябрьского муниципального района»:

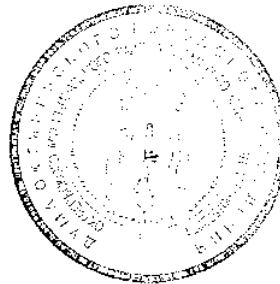
1.1. Строки 14, 17, 858, 859 изложить в новой редакции, согласно приложению 1 к настоящему решению.

1.2. Приложение № 1 к закону Пермского края от 18.12.2006 № 3388-790 «О разграничении имущества, находящегося в муниципальной собственности Октябрьского муниципального района» дополнить строками 963-979 согласно приложению 2 к настоящему решению.

2. Решение вступает в силу с момента обнародования.

3. Контроль за исполнением решения оставляю за собой.


Глава Октябрьского городского поселения



И.Ф. Селезнев



УТВЕРЖДЕНО  
 Решение администрации  
 городского поселения  
 Железнодорожного района  
 Железнодорожского края  
 от 26.09.2012 №376



Муниципальное Собрание  
 Октябрьского района  
 Железнодорожского края

**ПЕРЕЧЕНЬ**  
**Муниципального имущества Октябрьского района подлежащего безвозмездному передаче в целях разграничения**  
**муниципального имущества в собственности Октябрьского городского поселения**

Приложение 1


N п/л	Идентификационный код организации в ОКПО	Коды признаков территории в ОКАТО	Отрасли народного хозяйства в ОКВЭД	Полное наименование организации, имущества	Юридический адрес организации, местонахождение имущества	Укупленная стоимость основных фондов (по состоянию на 01.01.2011), тыс. руб.	Среднесписочная численность персонала (по состоянию на 01.01.2011), чел.		
								6	7
1	2	3	4	5	6	7	8	9	10
	77021337	32200	57236551000	75.11.32					
14				Часть здания Дома культуры, общая площадь 1141,9 кв.м.	п. Октябрьский, ул. Ленина, 61	0,000/ 0,000			
17				Гаражи (Дом быта): Здание гаража, общая площадь 53,5 кв. м.	п. Октябрьский, ул. Ленина, 66	0,000/ 0,000			
858				Гаражи, общая площадь 218,6 кв. м. Квартира № 4	п. Октябрьский, ул. Ленина, 68 П. Октябрьский пер. 8 Марта, 1	0,000/ 0,000			
859				Теплоэнергетический комплекс: - Здание центральной котельной	п. Октябрьский, ул. Рабочая	0,000/ 0,000			






N п/п	Идентификационный код организации в ОКПО	Коды признаков			Полное наименование организации, имущества	Юридический адрес организации, местонахождение имущества	Укрупненная специализация	Балансовая/остаточная стоимость основных фондов (по состоянию на 01.01.2011), тыс. руб.	Среднесписочная численность персонала (по состоянию на 01.01.2011), чел.
		министерства (ведомства) в ОКОГУ	территории в ОКАТО	отрасли народного хозяйства в ОКВЭД					
1	2	3	4	5	6	7	8	9	10
	77021337	32200	57236551000	75.11.32					
963					Стадион	п. Октябрьский, ул. Космонавтов		0,000/ 0,000	
964					Детская площадка	п. Октябрьский, ул. Губкина		0,000/ 0,000	
965					Детская площадка	п. Октябрьский, ул. Мичурина		0,000/ 0,000	
966					Детская площадка	п. Октябрьский, ул. Лермонтова		0,000/ 0,000	
967					Детская площадка	п. Октябрьский, ул. Октябрьская		0,000/ 0,000	
968					Детская площадка	п. Октябрьский, ул. Карла Маркса		0,000/ 0,000	
969					Земельный участок (кадастровый № 59:27:0011071:28), общ. S 2000 кв. м.	п. Октябрьский, ул. Верхняя, 1		0,000/ 0,000	
970					Земельный участок (кадастровый № 59:27:0011071:31), общ. S 2000 кв. м.	п. Октябрьский, ул. Верхняя, 2		0,000/ 0,000	

971					Земельный участок (кадастровый № 59:27:0011071:30), общ. S 2000 кв. м.	п. Октябрьский, ул. Верхняя, 3	0,000/ 0,000
972					Земельный участок (кадастровый № 59:27:0011071:35), общ. S 1998 кв. м.	п. Октябрьский, ул. Горная, 1	0,000/ 0,000
973					Земельный участок (кадастровый № 59:27:0011071:34), общ. S 1998 кв. м.	п. Октябрьский, ул. Горная, 2	0,000/ 0,000
974					Земельный участок (кадастровый № 59:27:0011071:32), общ. S 2000 кв. м.	п. Октябрьский, ул. Горная, 3	0,000/ 0,000
975					Земельный участок (кадастровый № 59:27:0011071:36), общ. S 2299 кв. м.	п. Октябрьский, ул. Горная, 4	0,000/ 0,000
976					Гаражный бокс, общая площадь 26,0 кв. м.	п. Октябрьский, ул. Вокзальная, 2	0,000/ 0,000
977					Гаражный бокс, общая площадь 32,5 кв. м.	п. Октябрьский, ул. Вокзальная, 2	0,000/ 0,000
978					Уличные водопроводные сети, протяженностью 2205 м.	Октябрьский район, с. Снежное	0,000/ 0,000
979					Распределительные газопроводы ул. Лермонтова, ул. Западная, ул. Зеленая, ул. Карла Маркса, ул. Юбилейная 1 очередь, протяженность 3332 м.	п. Октябрьский	0,000/ 0,000

Председатель Думы Октябрьского  
городского поселения  Ю.В. Климовских

Вр. и. о. главы муниципального района – главы администрации  
Октябрьского муниципального района  Ф.А. Половцев



**ДУМА САРСИНСКОГО ГОРОДСКОГО ПОСЕЛЕНИЯ  
ОКТЯБРЬСКОГО МУНИЦИПАЛЬНОГО РАЙОНА  
ПЕРМСКОГО КРАЯ**

**РЕШЕНИЕ**

**Об утверждении Перечня муниципального имущества**

Принято Думой Сарсинского  
городского поселения  
Октябрьского муниципального  
района Пермского края  
21 сентября 2012 года

Руководствуясь Федеральным законом от 06 октября 2003 г. № 131-ФЗ «Об общих принципах организации местного самоуправления в Российской Федерации», Законом Пермского края от 16 мая 2011 № 768-ПК «О Порядке разграничения имущества, находящегося в собственности муниципальных образований Пермского края», рассмотрев протест прокуратуры Пермского края от 01.08.2012 № 7/1-21-2012,

Дума городского поселения РЕШАЕТ:

1. Утвердить Перечень муниципального имущества, указанный в Приложении 2 Закона Пермского края от 18 декабря 2006 г. № 3388-790 «О разграничении имущества, находящегося в муниципальной собственности Октябрьского муниципального района»:

1.1. Строку 393 Приложения 2 Закона изложить в редакции, согласно приложению 1 к настоящему решению.

1.2. Дополнить Приложение 2 Закона строками 484 - 497 согласно приложению 2 настоящего решения.

2. Решение вступает в силу с момента его подписания.

3. Контроль за исполнением решения оставляю за собой.

Глава городского поселения –  
председатель Думы Сарсинского  
городского поселения



Н.П. Кокотов

21.09.2012 № 275

УТВЕРЖДЕНО

Решением

Думы

поселения


№ 275

УТВЕРЖДЕНО

Решением Земского Собрания

муниципального

№ 104



Приложение 1

### ПЕРЕЧЕНЬ

муниципального имущества Октябрьского муниципального района подлежащего безвозмездной передаче в целях разграничения муниципального имущества в собственности Саринского городского поселения

№ п/п	Идентификационный код организации в ОКПО	Министерства (ведомства) в ОКОГУ	Коды признаков		Полное наименование организации, имущества	Юридический адрес организации, местонахождение имущества	У крупная специализация	Балансовая стоимость основных фондов, тыс. руб.	Среднесписочная численность Персонала, чел.
			Территории в ОКАТО	Отрасли народного хозяйства в ОКВЭД					
1	2	3	4	5	6	7	8	9	10
	77034469	32200	57236556000	75.11.32	Администрация Саринского городского поселения Октябрьского муниципального района Пермского края	617870, Пермский край, Октябрьский район, п. Сарс, ул. Советская, 39			

393.	Улично-дорожная сеть, протяженностью 22,615 км	<p><b>пос. Сарс:</b>  ул. Лесная,  0,316км.  ул. 19 Партсъезд,  0,324км  ул. 20 Партсъезд,  0,720км.  ул. Уральская,  0,732км.  ул. Полевая,  0,546км.  ул. Калинина,  0,296км.  ул. Кирова,  1,440км  ул. Мира, 1,220км.  ул. Ленина, 1,100км.  пер. Ленина,  0,152км .  ул. Набережная,  1,064км  ул. Пушкина,  1,020км.  ул. Школьная,  0,780км.  ул. Северная,  0,236км.  ул. 8 марта, 1,148км  ул. Зеленая, 0,892км.  ул. Ульянова,  0,788км  ул. Речная, 0,776км  ул. Партизанская,  0,360км  ул. Ударная, 0,368км.  ул. Маяковского,  0,236км.  ул. 1 Мая, 0,320км  ул. Октябрьская,  0,476км.  ул. Орджоникидзе,  0,812км  ул. Заречная,</p>			
------	--	--	--	--	--



Приложение

№ п/п	Идентификационный код организации в ОКПО	Коды признаков			Полное наименование организации, имущества	Юридический адрес местонахождения имущества	Укрупненная специализация	Балансовая/остаточная стоимость основных фондов, тыс. руб.	Среднесписочная численность Персонала, чел.
		Министерства (ведомства) в ОКОГУ	Территории в ОКАТО	Отрасли народного хозяйства в ОКВЭД					
1	77034469	3	4	5	6	7	8	9	10
		32200	57236556000	75.11.32	Администрация Саренинского городского поселения Октябрьского муниципального района Пермского края	617870, Пермский край, Октябрьский район, п. Сарс, ул. Советская, 39			
<b>Недвижимое имущество:</b>									
484.					Водопроводные сети, протяженностью - 0,776 км.	п. Сарс, ул. Речная			
485.					Водопроводные сети, протяженностью - 0,295 км.	п. Сарс, ул. Ясная			
486.					Водопроводные сети, протяженностью - 0,300 км.	п. Сарс, ул. Кирова			
487.					Пожарный гидрант	п. Сарс, ул. Ясная			
488.					Пожарный гидрант	п. Сарс, ул. Ульянова			
489.					Пожарный гидрант	п. Сарс, ул. Речная			
490.					Пожарный гидрант	п. Сарс, ул. Ударная			
491.					Квартира № 10, Собщ. - 51,2 кв.м, Сжил.-36,1 кв.м.	п. Сарс, ул. Советская, дом № 54			

492.					Газопровод высокого давления, диаметр 200, 62,5 м.	п. Сарс, ул. Мира, 26, территория котельной			
493.					Труба низкого давления, диаметр 250, длина 20м.	п. Сарс, ул. Мира, 26, территория котельной			
494.					Улично-дорожная сеть, 0,640 км.	хутор Покрововский Смирновский			
495.					Улично-дорожная сеть, 5,262 км.	<b>д. Верх-Шурган:</b> ул. Нижняя, 0,188км ул. Сарсинская, 0,980км ул. Каратал, 0,188км ул. Нагорная, 0,920км ул. Школьная, 0,310км. ул. Центральная, 0,280км ул. Новая, 0,308км. ул. Давлекай, 0,336км. ул. Советская, 0,320км. ул. Тихая, 0,152км ул. Заречная, 1,280км			
496.					Газопровод высокого и низкого давления для газоснабжения жилого фонда, протяженностью 3749,04 м	<b>пос. Сарс:</b> ул. Южная, Мира, Ленина			
497					Газопровод высокого и низкого давления для газоснабжения жилого фонда, протяженностью	<b>пос. Сарс:</b> ул. Пушкина, Манохина, Северная,			




					5371,39 м	Школьная, Кирова		
--	--	--	--	--	-----------	------------------	--	--

Глава Саренского  
городского поселения



Н.П. Кокотов

Вр. и. о. главы муниципального района – Главы администрации  
Октябрьского муниципального района Ф.А. Поповцев





**СОВЕТ ДЕПУТАТОВ АТНЯГУЗИНСКОГО СЕЛЬСКОГО  
ПОСЕЛЕНИЯ ОКТЯБРЬСКОГО МУНИЦИПАЛЬНОГО РАЙОНА  
ПЕРМСКОГО КРАЯ**

**РЕШЕНИЕ**

18.09.2012 г.

№ 190

**Об утверждении перечня  
муниципального имущества**


В соответствии с Федеральным законом от 6 октября 2003 г. № 131-ФЗ «Об общих принципах организации местного самоуправления в Российской Федерации» и во исполнении Закона Пермского края от 16 мая 2011 г. № 768-ПК «О порядке разграничения имущества, находящегося в собственности муниципальных образований Пермского края от 1 августа 2012 г. № 7/1-21-2012, протеста Прокуратуры Пермского края № 7/1-21-2012 от 1 августа 2012 г., Совет депутатов Атнягузинского сельского поселения Октябрьского муниципального района Пермского края РЕШАЕТ:

1. Утвердить перечень муниципального имущества подлежащего передаче в собственность Атнягузинского сельского поселения указанный в приложении № 3 Закона 3388 – 790 «О разграничении имущества, находящегося в муниципальной собственности Октябрьского муниципального района», изложив приложение № 3 в новой редакции согласно приложению № 1 к настоящему решению.

2. Настоящее решение направить на утверждение Земскому собранию Октябрьского муниципального района.

3. Контроль за исполнением решения оставляю за собой.


Глава сельского поселения –  
председатель Совета депутатов  
Атнягузинского



К.А.Гасимов

УТВЕРЖДЕН

Решением Совета депутатов  
Атнягузинского сельского поселения  
Октябрьского муниципального района  
от 18.09.2012г. №190



**ПЕРЕЧЕНЬ**

**муниципального имущества Октябрьского муниципального района подлежащего безвозмездному передаче в целях разграничения муниципального имущества в собственности Атнягузинского сельского поселения**

№ п/п	Идентификационный код организации в ОКПО	Коды признаков		Отрасль народного хозяйства в ОКВЭД	Полное наименование организации, имущества	Юридический адрес организации, местонахождение имущества	Укрупненная специализация	Балансовая/остаточная стоимость основных фондов (по состоянию на 1.01.2006), тыс.руб.	Среднесписочная численность персонала (по состоянию на 1.01.2006), чел.
		Министерства Веломства) в ОКОГУ	Территории в ОКАТО						
1	2	3	4	5	6	7	8	9	10
	77035380	32500	5723680300 0	75.11.35					
1					Здание администрации, инв.№ 1010001, общ.С – 273,3 кв.м.	Октябрьский район, д.Атнягузи		258,002/ 234,504	
2					Здание гаража, инв.№ 1010002, общ.С – 69,5 кв.м.	Октябрьский район, д.Атнягузи		12,900/ 12,320	
3					Здание Дома культуры, общ.С – 198,5 кв.м.	Октябрьский район, д.Атнягузи		31,005/ 0,000	
4					Здание Дома культуры, инв.№ 1010001, общ.С – 202,5 кв.м.	Октябрьский район, п.Бартым		902,837/ 142,220	
5					Артезианские скважины № 4150, № 3723 с водопроводной системой общей протяженностью 6 км	Октябрьский район, д.Атнягузи		8,632/ 0,000	

6				Квартира № 1, общ. S – 25 кв.м.	Октябрьский район, п. Бартым, ул. 1- Вокзальная, 10	28,803/1 4,978
7				Квартира № 2, общ. S – 39,8 кв.м.	Октябрьский район, п. Бартым, ул. 1- Вокзальная, 10	45,855/ 23,844
8				Квартира № 1, общ. S – 43,4 кв.м.	Октябрьский район, п. Бартым, ул. 1- Вокзальная, 14	28,095/ 14,889
9				Квартира № 2, общ. S – 42 кв.м.	Октябрьский район, п. Бартым, ул. 1- Вокзальная, 14	27,188/ 14,410
10				Квартира № 2, общ. S – 38 кв.м.	Октябрьский район, п. Бартым, ул. 1- Вокзальная, 18	29,010/2 1,161
11				Квартира № 1, общ. S – 38 кв.м.	Октябрьский район, п. Бартым, ул. 1- Вокзальная, 20	0,000/ 0,000
12				Квартира № 2, общ. S – 31,7 кв.м.	Октябрьский район, п. Бартым, ул. 1- Вокзальная, 20	0,000/
13				Квартира № 2, общ. S – 21,5 кв.м.	Октябрьский район, п. Бартым, ул. 1- Вокзальная, 22	0,000
14				Квартира № 3, общ. S – 21,2 кв.м.	Октябрьский район, п. Бартым, ул. 1- Вокзальная, 22	0,000/
15				Квартира № 1, общ. S – 37,2 кв.м.	Октябрьский район, п. Бартым, ул. 1- Вокзальная, 24	0,000
16				Квартира № 2, общ. S – 45,5 кв.м.	Октябрьский район, п. Бартым, ул. Советская, 36	132,983/ 84,156
17				Квартира № 3, общ. S – 45,6 кв.м.	Октябрьский район, п. Бартым, ул. Советская, 36	133,966/ 84,157
18				Квартира № 2, общ. S – 25 кв.м.	Октябрьский район, п. Бартым, Советская, 37	0,000/0, 000
19				Квартира № 3, общ. S – 26 кв.м.	Октябрьский район, п. Бартым, ул. 1-	0,000/0, 000



37					Жилой дом	Октябрьский район, п. Бартым, ул. Гоголя, 3		0,000/0, 000	
38					Жилой дом	Октябрьский район, п. Бартым, ул. Гоголя, 4		0,000/0, 000	
39					Жилой дом	Октябрьский район, п. Бартым, ул. Гоголя, 6		0,000/0, 000	
40					Жилой дом	Октябрьский район, п. Бартым, ул. Гоголя, 7		0,000/0, 000	
41					Жилой дом	Октябрьский район, п. Бартым, ул. Гоголя, 9		0,000/0, 000	
42					Жилой дом	Октябрьский район, п. Бартым, ул. Гоголя, 10		0,000/0, 000	
43					Жилой дом	Октябрьский район, п. Бартым, ул. Школьная, 1		0,000/0, 000	
44					Жилой дом	Октябрьский район, п. Бартым, ул. Школьная, 2		0,000/0, 000	
45					Жилой дом	Октябрьский район, п. Бартым, ул. Школьная, 3		0,000/0, 000	
46					Жилой дом	Октябрьский район, п. Бартым, ул. Школьная, 4		0,000/0, 000	
47					Жилой дом	Октябрьский район, п. Бартым, ул. Школьная, 6		0,000/0, 000	
48					Жилой дом	Октябрьский район, п. Бартым, ул. Школьная, 7		0,000/0, 000	
49					Жилой дом	Октябрьский район, п. Бартым, ул. Школьная, 16		0,000/0, 000	
50					Жилой дом	Октябрьский район, п. Бартым,		0,000/0, 000	

								ул.Васильева, 1				
51								Жилой дом Октябрьский район, п.Бартым, ул.Васильева, 2				0,000/0, 000
52								Жилой дом Октябрьский район, п.Бартым, ул.Васильева, 3				0,000/0, 000
53								Жилой дом Октябрьский район, п.Бартым, ул.Васильева, 4				0,000/0, 000
54								Жилой дом Октябрьский район, п.Бартым, ул.Васильева, 5				0,000/0, 000
55								Жилой дом Октябрьский район, п.Бартым, ул.Васильева, 6				0,000/0, 000
56								Жилой дом Октябрьский район, п.Бартым, ул.Васильева, 7				0,000/0, 000
57								Жилой дом Октябрьский район, п.Бартым, ул.Васильева, 8				0,000/0, 000
58								Жилой дом Октябрьский район, п.Бартым, ул.Васильева, 10				0,000/0, 000
59								Жилой дом Октябрьский район, п.Бартым, ул.Васильева, 11				0,000/0, 000
60								Жилой дом Октябрьский район, п.Бартым, ул.Васильева, 12				0,000/0, 000
61								Жилой дом Октябрьский район, п.Бартым, ул. Матросова, 1				0,000/0, 000
62								Жилой дом Октябрьский район, п.Бартым, ул. Матросова, 2				0,000/0, 000
63								Жилой дом Октябрьский район, п.Бартым, ул. Матросова, 3				0,000/0, 000

64					Жилой дом	Октябрьский район, п.Бартым, ул. Магросова, 5		0,000/0, 000
65					Жилой дом	Октябрьский район, п.Бартым, ул. Магросова, 6		0,000/0, 000
66					Жилой дом	Октябрьский район, п.Бартым, ул. Магросова, 7		0,000/0, 000
67					Квартира	Октябрьский район, п.Бартым, ул. Набережная, 3		0,000/0, 000
68					Жилой дом	Октябрьский район, п.Бартым, ул. Набережная,7		0,000/0, 000
69					Квартира	Октябрьский район, п.Бартым, ул. Набережная, 10		0,000/0, 000
70					Жилой дом	Октябрьский район, п.Бартым, ул. Набережная, 12		0,000/0, 000
71					Жилой дом	Октябрьский район, п.Бартым, ул. Некрасова, 1		0,000/0, 000
72					Жилой дом	Октябрьский район, п.Бартым, ул. Некрасова, 2		0,000/0, 000
73					Жилой дом	Октябрьский район, п.Бартым, ул. Некрасова, 3		0,000/0, 000
74					Жилой дом	Октябрьский район, п.Бартым, ул. Некрасова, 5		0,000/0, 000
75					Жилой дом	Октябрьский район, п.Бартым, ул. Некрасова, 6		0,000/0, 000
76					Жилой дом	Октябрьский район, п.Бартым, ул. Некрасова, 7		0,000/0, 000
77					Жилой дом	Октябрьский район, п.Бартым, ул.		0,000/0, 000



78					Жилой дом	Некрасова, 8 Октябрьский район, п.Бартым, ул. Некрасова, 9		0,000/0, 000	
79					Жилой дом	Октябрьский район, п.Бартым, ул. Некрасова, 10		0,000/0, 000	
80					Жилой дом	Октябрьский район, п.Бартым, ул. Некрасова, 11		0,000/0, 000	
81					Жилой дом	Октябрьский район, п.Бартым, ул. Некрасова, 12		0,000/0, 000	
82					Жилой дом	Октябрьский район, п.Бартым, ул. Некрасова, 14		0,000/0, 000	
83					Жилой дом	Октябрьский район, п.Бартым, ул. Некрасова, 15		0,000/0, 000	
84					Жилой дом	Октябрьский район, п.Бартым, ул. Некрасова, 17		0,000/0, 000	
85					Жилой дом	Октябрьский район, п.Бартым, ул. Некрасова, 18		0,000/0, 000	
86					Жилой дом	Октябрьский район, п.Бартым, ул. Некрасова, 19		0,000/0, 000	
87					Жилой дом	Октябрьский район, п.Бартым, ул. Некрасова, 20		0,000/0, 000	
88					Жилой дом	Октябрьский район, п.Бартым, ул. Некрасова, 21		0,000/0, 000	
89					Жилой дом	Октябрьский район, п.Бартым, ул. Некрасова, 22		0,000/0, 000	
90					Жилой дом	Октябрьский район, п.Бартым, ул. Некрасова, 23		0,000/0, 000	

91					Жилой дом	Октябрьский район, п.Бартым, ул. Некрасова, 23		0,000/0, 000	
92					Квартира	Октябрьский район, п.Бартым, ул. Некрасова, 24		0,000/0, 000	
93					Жилой дом	Октябрьский район, п.Бартым, ул. Строительная, 1		0,000/0, 000	
94					Жилой дом	Октябрьский район, п.Бартым, ул. Строительная, 2		0,000/0, 000	
95					Жилой дом	Октябрьский район, п.Бартым, ул. Строительная, 4		0,000/0, 000	
96					Жилой дом	Октябрьский район, п.Бартым, ул. Коммунистическая, 1		0,000/0, 000	
97					Жилой дом	Октябрьский район, п.Бартым, ул. Коммунистическая, 3		0,000/0, 000	
98					Жилой дом	Октябрьский район, п.Бартым, ул. Коммунистическая, 9		0,000/0, 000	
99					Жилой дом	Октябрьский район, п.Бартым, ул. Коммунистическая		0,000/0, 000	
100					Жилой дом	Октябрьский район, п.Бартым, ул. Коммунистическая		0,000/0, 000	
101					Жилой дом	Октябрьский район, п.Бартым, ул. Коммунистическая		0,000/0, 000	
102					Жилой дом	Октябрьский район, п.Бартым, ул. Коммунистическая		0,000/0, 000	
103					Жилой дом	Октябрьский район, п.Бартым, ул.		0,000/0, 000	

104					Жилой дом	Октябрьская, 1 Октябрьский район, п.Бартым, ул. Октябрьская		0,000/0, 000	
105					Жилой дом	Октябрьский район, п.Бартым, ул. Октябрьская		0,000/0, 000	
106					Жилой дом	Октябрьский район, п.Бартым, ул. Октябрьская		0,000/0, 000	
107					Жилой дом	Октябрьский район, п.Бартым, ул. Октябрьская		0,000/0, 000	
108					Жилой дом	Октябрьский район, п.Бартым, ул. Октябрьская, 4		0,000/0, 000	
109					Жилой дом	Октябрьский район, п.Бартым, ул. Октябрьская		0,000/0, 000	
110					Жилой дом	Октябрьский район, п.Бартым, ул. Чапаева, 1		0,000/0, 000	
111					Жилой дом	Октябрьский район, п.Бартым, ул. Чапаева, 2		0,000/0, 000	
112					Жилой дом	Октябрьский район, п.Бартым, ул. Чапаева, 4		0,000/0, 000	
113					Жилой дом	Октябрьский район, п.Бартым, ул. Чапаева		0,000/0, 000	
114					Жилой дом	Октябрьский район, п.Бартым, ул. Чапаева		0,000/0, 000	
115					Жилой дом	Октябрьский район, п.Бартым, ул. Чапаева		0,000/0, 000	
116					Жилой дом	Октябрьский район, п.Бартым, ул. Чапаева		0,000/0, 000	

117					Жилой дом	Октябрьский район, п. Бартым, ул. Чапаева	0,000/0, 000	
118					Жилой дом	Октябрьский район, п. Бартым, ул. Чкалова	0,000/0, 000	
119					Жилой дом	Октябрьский район, п. Бартым, ул. Чкалова	0,000/0, 000	
120					Жилой дом	Октябрьский район, п. Бартым, ул. Чкалова	0,000/0, 000	
121					Жилой дом	Октябрьский район, п. Бартым, ул. Чкалова	0,000/0, 000	
122					Жилой дом	Октябрьский район, п. Бартым, ул. Чкалова	0,000/0, 000	
123					Жилой дом	Октябрьский район, п. Бартым, ул. Советская, 2	0,000/0, 000	
124					Жилой дом	Октябрьский район, п. Бартым, ул. Советская, 3	0,000/0, 000	
125					Жилой дом	Октябрьский район, п. Бартым, ул. Советская, 5	0,000/0, 000	
126					Жилой дом	Октябрьский район, п. Бартым, ул. Советская, 7	0,000/0, 000	
127					Жилой дом	Октябрьский район, п. Бартым, ул. Советская, 11	0,000/0, 000	
128					Жилой дом	Октябрьский район, п. Бартым, ул. Советская, 15	0,000/0, 000	
129					Жилой дом	Октябрьский район, п. Бартым, ул. Советская, 16	0,000/0, 000	
130					Жилой дом	Октябрьский район, п. Бартым, ул.	0,000/0, 000	

131						Жилой дом	Советская, 20 Октябрьский район, п.Бартым, ул. Советская, 2		0,000/0, 000	
132						Жилой дом	Октябрьский район, п.Бартым, ул. Советская, 36		0,000/0, 000	
133						Жилой дом	Октябрьский район, п.Бартым, ул. Советская, 37		0,000/0, 000	
134						Квартира	Октябрьский район, п.Бартым, ул. 1- Вокзальная, 12		0,000/0, 000	
135						Жилой дом	Октябрьский район, п.Бартым, ул. 2- Вокзальная, 2		0,000/0, 000	
136						Жилой дом	Октябрьский район, п.Бартым, ул. 2- Вокзальная, 3		0,000/0, 000	
137						Жилой дом	Октябрьский район, п.Бартым, ул. 2- Вокзальная, 4		0,000/0, 000	
138						Жилой дом	Октябрьский район, п.Бартым, ул. 2- Вокзальная, 6		0,000/0, 000	
139						Жилой дом	Октябрьский район, п.Бартым, ул. 2- Вокзальная, 7		0,000/0, 000	
140						Жилой дом	Октябрьский район, п.Бартым, ул. 2- Вокзальная, 8		0,000/0, 000	
141						Жилой дом	Октябрьский район, п.Бартым, ул. 2- Вокзальная, 9		0,000/0, 000	
142						Жилой дом	Октябрьский район, п.Бартым, ул. 2- Вокзальная, 10		0,000/0, 000	
143						Жилой дом	Октябрьский район, п.Бартым, ул. 2- Вокзальная, 11		0,000/0, 000	

144					Жилой дом	Октябрьский район, п.Бартым, ул. 2- Вокзальная, 17	0,000/0, 000	
145					Жилой дом	Октябрьский район, п.Бартым, ул. 2- Вокзальная, 18	0,000/0, 000	
146					Жилой дом	Октябрьский район, п.Бартым, ул. 2- Вокзальная, 2	0,000/0, 000	
147					Жилой дом	Октябрьский район, п.Бартым, ул. 2- Вокзальная	0,000/0, 000	
148					Жилой дом	Октябрьский район, п.Бартым, ул. 2- Вокзальная, 21	0,000/0, 000	
149					Жилой дом	Октябрьский район, п.Бартым, ул. 2- Вокзальная, 22	0,000/0, 000	
150					Жилой дом	Октябрьский район, п.Бартым, ул. 2- Вокзальная, 14	0,000/0, 000	
151					Жилой дом, общ.С – 36,0 кв.м.	Октябрьский район, п.Бартым, ул. Пушкина, 1	0,000/0, 000	
152					Жилой дом, общ.С – 22,0 кв.м.	Октябрьский район, п.Бартым, ул. Пушкина, 2	0,000/0, 000	
153					Жилой дом, общ.С – 25,0 кв.м.	Октябрьский район, п.Бартым, ул. Пушкина, 3	0,000/0, 000	
154					Жилой дом, общ.С – 22,0 кв.м.	Октябрьский район, п.Бартым, ул. Пушкина, 4	0,000/0, 000	
155					Жилой дом, общ.С – 22,0 кв.м.	Октябрьский район, п.Бартым, ул. Пушкина, 6	0,000/0, 000	
156					Жилой дом, общ.С – 22,0 кв.м.	Октябрьский район, п.Бартым, ул. Пушкина, 7	0,000/0, 000	
157					Жилой дом, общ.С – 22,0 кв.м.	Октябрьский район, п.Бартым, ул.	0,000/0, 000	

158							Жилой дом, общ.С – 36,0 кв.м.	Пушкина, 8	Октябрьский район, п.Бартым, ул. Пушкина, 9	0,000/0, 000	
159							Жилой дом, общ.С – 36,0 кв.м.	Октябрьский район, п.Бартым, ул. Пушкина, 10	Октябрьский район, п.Бартым, ул. Пушкина, 10	0,000/0, 000	
160							Жилой дом, общ.С – 36,0 кв.м.	Октябрьский район, п.Бартым, ул. Пушкина, 11	Октябрьский район, п.Бартым, ул. Пушкина, 11	0,000/0, 000	
161							Жилой дом, общ.С – 36,0 кв.м.	Октябрьский район, п.Бартым, ул. Пушкина, 17	Октябрьский район, п.Бартым, ул. Пушкина, 17	0,000/0, 000	
162							Жилой дом, общ.С – 41,4 кв.м.	Октябрьский район, п.Бартым, ул. Пушкина, 18	Октябрьский район, п.Бартым, ул. Пушкина, 18	0,000/0, 000	
163							Жилой дом, общ.С – 42,0 кв.м.	Октябрьский район, п.Бартым, ул. Пушкина	Октябрьский район, п.Бартым, ул. Пушкина	0,000/0, 000	
164							Жилой дом, общ.С – 37,0 кв.м.	Октябрьский район, п.Бартым, ул. Пушкина, 21	Октябрьский район, п.Бартым, ул. Пушкина, 21	0,000/0, 000	
165							Жилой дом, общ.С – 42,0 кв.м.	Октябрьский район, п.Бартым, ул. Пушкина, 14	Октябрьский район, п.Бартым, ул. Пушкина, 14	0,000/0, 000	
166							Одноэтажное брусчатое здание	Октябрьский район, д.Верх – Ирень, ул. 8-Марта, 16	Октябрьский район, д.Верх – Ирень, ул. 8-Марта, 16	0,000/0, 000	
167							Здание мечети	Октябрьский район, д. Атнагузи, ул.Иренская,31	Октябрьский район, д. Атнагузи, ул.Иренская,31	0,000/0, 000	
168							Автомобильная дорога по ул.Иренская, протяженностью 1,8 км	Октябрьский район, д. Атнагузи, ул.Иренская	Октябрьский район, д. Атнагузи, ул.Иренская	0,000/0, 000	
169							Автомобильная дорога по ул.Южная, протяженностью 0,650 км	Октябрьский район, д. Атнагузи, ул.Южная	Октябрьский район, д. Атнагузи, ул.Южная	0,000/0, 000	
170							Автомобильная дорога по ул.Широкая, протяженностью 0,3 км	Октябрьский район, д. Атнагузи, ул.Широкая	Октябрьский район, д. Атнагузи, ул.Широкая	0,000/0, 000	


171					Автомобильная дорога по ул.Нагорная, протяженностью 0,650 км	Октябрьский район, д.Атнягузи, ул.Нагорная	0,000/0,000	
172					Автомобильная дорога по ул.Тракторная, протяженностью 0,9 км	Октябрьский район, д.Атнягузи, ул.Тракторная	0,000/0,000	
173					Автомобильная дорога по ул.Заречная, протяженностью 0,6 км	Октябрьский район, д.Атнягузи, ул.Заречная	0,000/0,000	
174					Автомобильная дорога по ул.Новая, протяженностью 0,175 км	Октябрьский район, д.Атнягузи, ул.Новая	0,000/0,000	
175					Автомобильная дорога по ул.Тукая, протяженностью 0,8 км	Октябрьский район, д.Атнягузи, ул.Тукая	0,000/0,000	
176					Автомобильная дорога по ул.Молодежная, протяженностью 1,2 км	Октябрьский район, д.Атнягузи, ул.Молодежная	0,000/0,000	
177					Автомобильная дорога по ул.Лесная, протяженностью 0,275 км	Октябрьский район, д.Атнягузи, ул.Лесная	0,000/0,000	
178					Автомобильная дорога по ул.Тукая, протяженностью 0,160 км	Октябрьский район, д.Кашкино, ул.Тукая	0,000/0,000	
179					Автомобильная дорога по ул.Нагорная, протяженностью 0,450 км	Октябрьский район, д.Кашкино, ул.Нагорная	0,000/0,000	
180					Автомобильная дорога по ул.8-Марта, протяженностью 0,935 км	Октябрьский район, д.Верх-Ирень, ул.8-марта	0,000/0,000	
181					Автомобильная дорога по ул.Набережная, протяженностью 0,325 км	Октябрьский район, д.Верх-Ирень, ул.Набережная	0,000/0,000	
182					Автомобильная дорога по ул.Нагорная, протяженностью 1,025 км	Октябрьский район, д.Верх-Ирень, ул.Нагорная	0,000/0,000	
183					Автомобильная дорога по ул.1-Вокзальная, протяженностью 1,050 км	Октябрьский район, п.Бартым, ул.1-Вокзальная	0,000/0,000	
184					Автомобильная дорога по ул.2-Вокзальная,	Октябрьский район, п.Бартым, ул.2-	0,000/0,000	



185					протяженностью 0,8 км	Вокзальная			0,000/0, 000
186					Автомобильная дорога по ул.Пушкина, протяженностью 0,7 км	Октябрьский район, п..Бартым, ул.Пушкина			0,000/0, 000
187					Автомобильная дорога по ул.Мичурина, протяженностью 0,650 км	Октябрьский район, п..Бартым, ул.Мичурина			0,000/0, 000
188					Автомобильная дорога по ул.Набережная, протяженностью 0,475 км	Октябрьский район, п..Бартым, ул.Набережная			0,000/0, 000
189					Автомобильная дорога по ул.Советская, протяженностью 1,8 км	Октябрьский район, п..Бартым, ул.Советская			0,000/0, 000
190					Автомобильная дорога по ул.8-Марта, протяженностью 0,4 км	Октябрьский район, п..Бартым, ул.8-Марта			0,000/0, 000
191					Автомобильная дорога по ул.Магросова, протяженностью 0,2 км	Октябрьский район, п..Бартым, ул.Магросова			0,000/0, 000
192					Автомобильная дорога по ул.Гоголя, протяженностью 0,550 км	Октябрьский район, п..Бартым, ул.Гоголя			0,000/0, 000
193					Автомобильная дорога по ул.Школьная, протяженностью 0,850 км	Октябрьский район, п..Бартым, ул.Школьная			0,000/0, 000
194					Автомобильная дорога по ул.Васильева, протяженностью 0,625 км	Октябрьский район, п..Бартым, ул.Васильева			0,000/0, 000
195					Автомобильная дорога по ул.Некрасова, протяженностью 0,750 км	Октябрьский район, п..Бартым, ул.Некрасова			0,000/0, 000
196					Автомобильная дорога по ул.Строительная, протяженностью 0,150 км	Октябрьский район, п...Бартым, ул.Строительная			0,000/0, 000
197					Автомобильная дорога по ул.Коммунистическая, протяженностью 0,8 км	Октябрьский район, п..Бартым, ул.Коммунистическая			0,000/0, 000
					Автомобильная дорога по ул.Октябрьская,	Октябрьский район, п..Бартым, ул.			0,000/0, 000

198				протяженностью 0,450 км	Октябрьская Октябрьский район, п. Бартым, ул. Чапаева		0,000/0, 000
199				Автомобильная дорога по ул. Чапаева, протяженностью 0,750 км	Октябрьский район, п. Бартым, ул. Чкалова		0,000/0, 000

Глава Атнагузинского  
сельского поселения



К.А. Гасимов

Вр.и.о. главы муниципального района  
главы администрации Октябрьского  
муниципального района



Ф.А. Половцев



**РЕШЕНИЕ**  
**СОВЕТА ДЕПУТАТОВ БАСИНСКОГО СЕЛЬСКОГО ПОСЕЛЕНИЯ**  
**ОКТЯБРЬСКОГО МУНИЦИПАЛЬНОГО РАЙОНА**  
**ПЕРМСКОГО КРАЯ**

17.09.2012 г.

№ 234

**Об утверждении перечня  
муниципального имущества**


В соответствии с Федеральным законом от 06.10.2003г. № 131-ФЗ « Об общих принципах организации местного самоуправления в Российской Федерации» и во исполнение Закона Пермского края от 16.05.2011г. №768-ПК «О порядке разграничения имущества, находящегося в собственности муниципальных образований Пермского края», Совет депутатов Басинского сельского поселения Октябрьского муниципального района Пермского края, РЕШАЕТ:

1. Утвердить перечень имущества указанное в приложении №4 Закона Пермского края от 18.12.2006г. №338-790 «О разграничении имущества, находящегося в собственности Октябрьского муниципального района».

1.1. Приложение №4 Закона Пермского края от 18.12.2006г. №338-790 «О разграничении имущества, находящегося в собственности Октябрьского муниципального района» дополнить строками 140-143 согласно приложения 1 к настоящему решению.

3. Контроль за исполнением решения возложить на специалиста по имуществу, землеустройству и градостроительству В.И.Елисеева.

Глава сельского поселения



А.Р.Накиев



УТВЕРЖДЕНО  
 Решением Совета депутатов  
 Басинского сельского поселения  
 Октябрьского муниципального района  
 17.09.2012 г. № 234

Секретарь  
 Октябрьского муниципального района  
 01.01.2012 г. № 04

**ПЕРЕЧЕНЬ  
 муниципального имущества Октябрьского муниципального района подлежащего безвозмездной передаче в муниципальное имущество Басинского сельского поселения.**


№ п/п	Индексный код организации в ОКПО	Коды признаков		Полное наименование организации, имущества	Юридический адрес организации, местонахождение имущества	У крупнен-ная специализация	Балансовая/остаточная стоимость основных фондов (по состоянию на 01.01.2012), тыс. руб.	Среднесочная числен. персонал а по состоянию на 01.01.2012 чел.
		Министерства (ведомства) в ОКОГУ	Территории в ОКАТО					
1	2	3	4	6	7	8	9	10
	77030052	32200	57236804000	Басинское сельское поселение Октябрьского муниципального района Пермского края	с.Басино, ул.Советская 46, Октябрьский район, Пермский край			
140				Водонапорная башня	п.Зуевский ул. Новая			
141				Водонапорная башня	п.Зуевский ул.Новая			
142				Водонапорная башня	п.Зуевский ул.Дружбы			
143				Водопроводные сети протяженностью -15000м.	п.Зуевский			

Глава Басинского сельского поселения



А.Р. Накиев

Вр. и. о. главы муниципального района – глава администрации Октябрьского муниципального района



Ф.А. Поповцев



**СОВЕТ ДЕПУТАТОВ БИЯВАШСКОГО СЕЛЬСКОГО  
ПОСЕЛЕНИЯ ОКТЯБРЬСКОГО МУНИЦИПАЛЬНОГО РАЙОНА  
ПЕРМСКОГО КРАЯ**

**Р Е Ш Е Н И Е**

19.09.2012.

№ 239

**Об утверждении перечня муниципального имущества**

В соответствии с Федеральным законом от 06.10.2003 г. № 131-ФЗ «Об общих принципах организации местного самоуправления в Российской Федерации» и во исполнение Закона Пермского края от 16.05.2011 г. № 768-ПК «О порядке разграничения имущества, находящегося в собственности муниципальных образований Пермского края», и на основании Протеста прокуратуры Пермского края от 01.08.2012г. № 7/1-21-2012, Совет депутатов Биявашского сельского поселения Октябрьского муниципального района Пермского края РЕШАЕТ:

1. Утвердить перечень имущества указанный в приложении №5 Закона Пермского края от 18.12.2006г. № 3388-790 «О разграничении имущества, находящегося в муниципальной собственности Октябрьского муниципального района»:

1.1. Строки 9, 21-23;40-48 изложить в новой редакции, согласно приложению 1 к настоящему решению.

1.2. Строку 10 Приложения №5 Закона Пермского края от 18.12.2006г. № 3388-790 «О разграничении имущества, находящегося в муниципальной собственности Октябрьского муниципального района» исключить.

1.3. Приложение №5 Закона Пермского края от 18.12.2006г. № 3388-790 «О разграничении имущества, находящегося в муниципальной собственности Октябрьского муниципального района» дополнить строками 49-50 согласно приложения 2 к настоящему решению.

2. Контроль за исполнением решения оставляю за собой.

Глава сельского поселения,  
Председатель Совета депутатов  
Биявашского сельского поселения



*Л.А.Трящина* Л.А.Трящина

УТВЕРЖДЕН  
 Решением Совета депутатов  
 Биявского сельского поселения  
 от 19.09.2012 № 239



Решением сельского Собрания  
 муниципального района

Приложение 1

**ПЕРЕЧЕНЬ**

муниципального имущества Октябрьского муниципального района, подлежащего безвозмездной передаче в целях разграничения  
 муниципального имущества в собственности Биявского сельского поселения Октябрьского муниципального района

№ п/п	Идентификационный код организации в ОКПО	Коды признаков			Полное наименование организации, имущества	Юридический адрес организации, местонахождение имущества	Учредительная организация	Балансовая / остаточная стоимость основных фондов (по состоянию на 01.01.2006), тыс.руб.	Среднесписочная численность персонала (по состоянию на 01.01.2006), чел.
		Министерства (ведомства) в ОКОВ	Территория в ОКТО	Отрасли народного хозяйства в ОКВЭД					
1	2	3	4	5	6	7	8	9	10
Передаваемое имущество:									
	7703999 8	3220	5723681 0000	75.11.31					
9					Жилой дом, общ.С-42 кв.м.	с.Бияваш, ул. Центральная,41		0,000/ 0,000	27
21					Жилой фонд, в том числе:  Жилой дом, общ.С – 32.0 кв.м Квартира № 1, общ.С – 63.0 кв.м. Квартира № 2, общ.С – 63.0 кв.м.  Квартира № 2, общ.С – 63.0 кв.м.	с.Бияваш Ул. Амурская,2  С.Бияваш Ул. Амурская,5  С.Бияваш Ул. Амурская,6		0,000/ 0,000	27

Квартира № 1, общ. S – 69.0 кв.м.	С. Бияваш Ул. Амурская, 9
Квартира № 1, общ. S – 63.0 кв.м.	С. Бияваш
Квартира № 2, общ. S – 63.0 кв.м.	Ул. Школьная, 8
Квартира № 1, общ. S – 42.0 кв.м.	С. Бияваш, ул. Заречная, 11
Квартира № 2, общ. S – 42.0 кв.м.	С. Бияваш, ул. Заречная, 13
Квартира № 1, общ. S – 42.0 кв.м. Квартира № 2, общ. S – 42.0 кв.м.	С. Бияваш, ул. Заречная, 15
Квартира № 2, общ. S – 42.0 кв.м.	С. Бияваш, Заречная, 16
Квартира № 1, общ. S – 42.0 кв.м. Квартира № 2, общ. S – 42.0 кв.м.	С. Бияваш, ул. Заречная, 18
Квартира № 1, общ. S – 63.0 кв.м. Квартира № 2, общ. S – 63.0 кв.м. Квартира № 3, общ. S – 63.0 кв.м.	С. Бияваш, ул. Заречная, 22
Квартира № 1, общ. S – 63.0 кв.м. Квартира № 2, общ. S – 63.0 кв.м.	с. Бияваш, ул. Заречная 24
Квартира № 1, общ. S – 63.0 кв.м.	с. Бияваш, ул. Заречная, 25
Жилой дом, общ. S- 42 кв.м.	с. Бияваш, ул. Заречная, 30
Жилой дом, общ. S-49 кв.м.	с. Бияваш, ул. Заречная, 31
Жилой дом, общ. S-39 кв.м.	с. Бияваш, ул. Заречная, 33
Квартира № 1, общ. S – 63.0 кв.м. Квартира № 2, общ. S – 63.0 кв.м.	С. Бияваш Ул. Заречная, 34
Квартира № 1, общ. S – 48.0 кв.м.	С. Бияваш, ул. Централ ьная, 15
Жилой дом, общ. S- 48 кв.м	С. Бияваш, ул. Централ ьная, 17
Жилой дом, общ. S- 42 кв.м	С. Бияваш, ул. Централ ьная, 30
Квартира № 1, общ. S – 46 кв.м. Квартира № 2, общ. S – 46 кв.м.	С. Бияваш, ул. Централ ьная, 46

			Квартира № 1, общ. S – 63 кв.м	С.Бияваш, ул. Центральная, 63		
			Квартира № 2, общ. S – 63.0 кв.м.	С.Бияваш, ул. Центральная, 62		
			Жилой дом, общ. S-30.0 кв.м.	С.Бияваш, ул. Центральная, 66		
			Квартира № 1, общ. S – 49,0 кв.м.	С.Бияваш, ул. Центральная, 14		
			Квартира № 2, общ. S – 49,0 кв.м.	С.Бияваш, ул. Центральная, 31		
			Жилой дом общ. S – 50.0 кв.м.	С.Бияваш, ул. Центральная, 55		
			Квартира № 1, общ. S – 56,0 кв.м.	С.Бияваш, ул. Центральная, 67		
			Квартира № 2, общ. S – 56.0 кв.м.			
			Жилой фонд в, в том числе:			
			Квартира № 1, общ. S – 61 кв.м	Д. Верх-Бияваш, 9		
22			Квартира № 2, общ. S – 48.0 кв.м.	д. Верх-Бияваш, 10	0,000/	27
			Жилой дом общ. S – 30.0 кв.м.	д. Верх-Бияваш, 6	0,000	
			Жилой дом общ. S- 35,0 кв.м.	д. Верх-Бияваш, 8		
			Жилой дом общ S - 40 кв.м	д. Верх-Бияваш, 14		
			Квартира №1 общ. S -61 кв.м.	д. Верх-Бияваш, 9		
			Квартира № 1, общ. S – 48 кв.м	д. Верх-Бияваш, 19		
23			Жилой фонд в, в том числе:		0,000/	27
			Квартира № 1, общ. S – 68 кв.м.	Д. Верх-Урмея 1	0,000	
			Квартира № 1, общ. S – 48,0 кв.м.	д. Верх-Урмея, 3		
			Квартира № 2, общ. S – 48,0 кв.м	д. Верх-Урмея, 5		
			Квартира № 1, общ. S – 48.0 кв.м.	д. Верх-Урмея, 7		
			Квартира № 2, общ. S – 48,0 кв.м.	д. Верх-Урмея, 11		
			Жилой дом общ. S – 63 кв.м	д. Верх-Урмея, 28		
			Квартира № , общ. S – 48.0 кв.м.	д. Верх-Урмея, 30		
			Жилой дом, общ. S – 48.0 кв.м.			
			Жилой дом, общ. S – 28.0 кв.м.			



									д. Верх-Урмея.32			
40								Жилой дом, общ.С – 40.0 кв.м. Улично- дорожная сеть общей протяженностью 3670 м, в т.ч. – ул. Центральная- 1400 м; ул. Школьная- 500 м; ул.Заречная-1290м; ул. Амурская -480 м;	С.Биявап	0,000/ 0,000	27	
41								Улично- дорожная сеть общей протяженностью 1224 м по д. Верх-Биявап	Д. Верх-Биявап	0,000/000	27	
42								Улично- дорожная сеть общей протяженностью 980 м по с.Лидино	С.Лидино	0,000/ 0,000	27	
43								Улично- дорожная сеть общей протяженностью 1780м по д.Верх-Урмея	д.Верх-Урмея	0,000/ 0,000	27	
44								Улично- дорожная сеть общей протяженностью 3300 м, в т.ч.-ул. Центральная- 1340 м; ул.Школьная - 680 м; ул. Лесная - 300 м; Молодежная - 500 м;ул. Прудная- 480 м	с.Леун	0,000/ 0,000	27	
45								Улично- дорожная сеть общей протяженностью 560 м по д. Азимовка	Д.Азимовка	0,000/ 0,000	27	
46								Улично- дорожная сеть общей протяженностью 573м по д.Варяж	Д. Варяж	0,000/0,000	27	
47								Улично- дорожная сеть общей протяженностью 1750м по д. Нижний Тесяк	Д. Нижний Тесяк	0,000/0,000	27	
48								Улично- дорожная сеть общей протяженностью 640 м по с. Туйное Озеро	С. Туйное Озеро	0,000/0,000	27	

Приложение 2

№ п/п	Идентификационный код организации в ОКПО	Коды признаков			Полное наименование организации, имущества	Юридический адрес организации, местонахождение имущества	Уровень специализации	Балансовая / остаточная стоимость (по основным фондам) (по состоянию на 01.01.2006), тыс.руб.	Среднесписочная численность
		Министерства (ведомства) в ОКПГ	Территории в ОКATO	Отрасли народного хозяйства в ОКВД					
1	2	3	4	5	6	7	8	9	10
Передаваемое имущество:									
40	77039998	3220	5723681000 0	75.11.31	Улично-дорожная сеть общей протяженностью 460 м по д. Столбовка Жилищный фонд, в том числе: Жилой дом, общ.С – 40.0 кв.м. Квартира №1, общ С- 48 кв.м. Квартира № 2, общ.С – 48.0 кв.м.	д. Столбовка  с. Лидино,3  с. Лидино,6  с. Лидино,11  с. Лидино,8  с. Лидино,9		0,000/0,000	27
50					Квартира № 1, общ.С – 48 кв.м. Квартира № 2, общ.С – 48.0 кв.м. Квартира №1, общ С-57.0 кв.м Квартира № 2, общ.С – 57.0 кв			0,000/0,000	27

Глава Биявашского сельского поселения *Л.А. Грящина* - Л.А. Грящина

Вр. и. о. главы муниципального района – главы администрации Октябрьского муниципального района *Л.А. Поповцев*



## СОВЕТ ДЕПУТАТОВ БОГОРОДСКОГО СЕЛЬСКОГО ПОСЕЛЕНИЯ ОКТЯБРЬСКОГО МУНИЦИПАЛЬНОГО РАЙОНА ПЕРМСКОГО КРАЯ

### РЕШЕНИЕ

06.09.2012

№ 273

#### Об утверждении перечня муниципального имущества.

Руководствуясь Федеральным Законом № 131-ФЗ от 06.0.2003 г. «Об общих принципах организации местного самоуправления в Российской Федерации» Законом Пермского края № 1-КЗ от 29.12.2005 г. «О порядке решения вопросов местного значения вновь образованных поселений в Пермском крае в 2006 г.», законом Пермского края № 3388-790 от 18.12.2006 «О разграничении имущества, находящегося в муниципальной собственности Октябрьского муниципального района» и на основании протеста прокуратуры Пермского края от 01.08.2012 г. № 7/1-21-2012.

Совет депутатов РЕШАЕТ:

1. Утвердить перечень муниципального имущества указанный в приложении №6 к закону № 3388790 от 18.12.2006 «О разграничении имущества, находящегося в муниципальной собственности Октябрьского муниципального района»


1.1 В приложении №6, строки с №116 по 120 и 125 исключить.

1.2 Приложение №6 строки №86, №95-109 изложить в новой редакции согласно приложению.

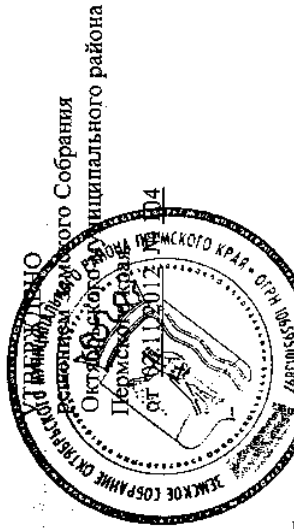

2. Решение вступает в силу с момента подписания и подлежит обнародованию.

3. Контроль за исполнением решения оставляю за собой.

Глава сельского поселения



Н.В.Жаркова



**ПЕРЕЧЕНЬ**  
**Муниципального имущества Октябрьского муниципального района подлежащего безвозмездной передаче в целях разграничения**  
**Муниципального имущества в собственности Богородского сельского поселения**

№ п.п.	Идентификационный код организации в ОК-ПО	Коды признаков			Полное наименование имущества	Юридический адрес организации, местонахождение имущества	У крупненная специализация	Балансовая/остаточная стоимость фондов (по состоянию на последнюю отчетную дату) тыс. руб.	Среднесписочная численность персонала (по состоянию на последнюю отчетную дату) чел.
		Министерства (ведомства) В ОКАТО	Территория в ОКАТО	Отрасли народного хозяйства в ОК-ПО					
1	2	3	4	5	6	7	8	9	10
86					Жилой фонд д. Горны, 12 домов	Пермский край, Октябрьский район, д. Горны: д.1 кв. 1; д.1 кв. 2; д.3 кв. 1; д.3 кв. 2 д.5 кв. 1; д.5 кв. 2; д.5 кв. 3 д.6 кв. 1; д.6 кв. 2; д. 15			
95					Улично-дорожная сеть по ул.Советская, 500 м.	Пермский край, Октябрьский район, село Богородск			
96					Улично-дорожная сеть по ул. Комсомольская, 1675 м.	Пермский край, Октябрьский район, село Богородск			
97					Улично-дорожная сеть	Пермский край, Октябрьский район,			

98					по ул.Пионер- ская, 750 м. Улично- дорожная сеть по ул. Школь- ная, 800 м. Улично- дорожная сеть по ул. 1- Мая, 500 м. Улично- дорожная сеть по ул. Интерна- циональная, 550 м.	село Богородск Пермский край, Октябрьский район, село Богородск Пермский край, Октябрьский район, село Богородск Пермский край, Октябрьский район, село Богородск Пермский край, Октябрьский район, село Богородск Пермский край, Октябрьский район, село Богородск Пермский край, Октябрьский район, село Богородск Пермский край, Октябрьский район, дер. Горны Пермский край, Октябрьский район, дер. Курбатова Пермский край, Октябрьский район, дер. Шагунова Пермский край, Октябрьский район, дер. Шагунова Пермский край, Октябрьский район, дер. Харино-Озеро				
99										
100										
101										
102										
103										
104										
105										
106										

107					Улично- дорожная сеть д. Колтаева, 800 м.	Пермский край, Октябрьский район, дер. Колтаева		
108					Улично- дорожная сеть д. Горны, 1600 м.	Пермский край, Октябрьский район, дер. Горны		
109					Улично- дорожная сеть д. Усть - Арий, 5500 м.	Пермский край, Октябрьский район, дер. Усть - Арий		


Глава Богородского  
сельского поселения

*Мещеряков*

Н.В. Жаркова

Вр. и. о. главы муниципального района – главы администрации  
Октябрьского муниципального района

*Ф.А. Поповцев*



**СОВЕТ ДЕПУТАТОВ ВЕРХ-ТЮШЕВСКОГО СЕЛЬСКОГО  
ПОСЕЛЕНИЯ ОКТЯБРЬСКОГО МУНИЦИПАЛЬНОГО РАЙОНА  
ПЕРМСКОГО КРАЯ**

**Р Е Ш Е Н И Е**

17.08.2012г.

№ 238

**Об утверждении перечня муниципального имущества**

В соответствии с Федеральным законом от 06.10.2003 г. № 131-ФЗ «Об общих принципах организации местного самоуправления в Российской Федерации» и во исполнение Закона Пермского края от 16.05.2011 г. № 768-ПК «О порядке разграничения имущества, находящегося в собственности муниципальных образований Пермского края», и на основании Протеста прокуратуры Пермского края от 01.08.2012г. № 7/1-21-2012, Совет депутатов Верх-Тюшевского сельского поселения Октябрьского муниципального района Пермского края РЕШАЕТ:

1. Внести изменения в Закон Пермского края от 18.12.2006г. № 3388-790 «О разграничении имущества, находящегося в муниципальной собственности Октябрьского муниципального района», в приложение № 7 строки 26-29;37-39 изложить в новой редакции, согласно приложению к настоящему решению.


1.2. Приложение 7 Закона дополнить строкой 44 согласно приложению 2 к настоящему решению.

2. Контроль за исполнением решения оставляю за собой.


Глава сельского поселения



В.В.Трапезников



Администрация сельского поселения  
Верх-Гусевское сельское поселение  
№ 08.2012 № 63



Администрация сельского поселения  
Верх-Гусевское сельское поселение  
№ 02.2012 № 104

### ПЕРЕЧЕНЬ

муниципального имущества Октябрьского муниципального района, подлежащего безвозмездной передаче в целях разграничения муниципального имущества в собственности Верх-Гусевского сельского поселения Октябрьского муниципального района

### Приложение 1

№ п/п	Идентификационный код организации в ОКПО	Коды признаков			6	7	8	9	10
		Министерства (ведомства) в ОКОГУ	Территория в ОКАТО	Отрасли народного хозяйства в ОКСВУД					
Передаваемое имущество:									
26	77034541	3220	5723681500 1	75.11.31	Квартира № 1, общ. S – 49.0 кв.м. Квартира № 2, общ. S – 49.0 кв.м.	с. Мосино ул. Луговая 23		0,000/ 0,000	Среднесписочная численность персонала (по состоянию на 01.01.2006), тыс.руб.
					Квартира № 1, общ. S – 49.0 кв.м. Квартира № 2, общ. S – 49.0 кв.м.	с. Мосино ул. Луговая 25		0,000/ 0,000	
					Квартира № 1, общ. S – 49.0 кв.м. Квартира № 2, общ. S – 49.0 кв.м.	с. Мосино ул. Луговая 27		0,000/ 0,000	
					Жилой дом общ. S- 36.0 кв.м.	с. Мосино ул. Луговая 11		0,000/ 0,000	
					Жилой дом, общ. S – 70,0 кв.м.	с. Мосино пер. Андреевка 3		0,000/ 0,000	
					Квартира № 2, общ. S – 49.0 кв.м.	с. Мосино пер. Андреевка 7		0,000/ 0,000	
					Жилой дом общ. S- 49.0 кв.м.	с. Мосино пер. Андреевка 11		0,000/ 0,000	
					Квартира № 2, общ. S – 48.0 кв.м.	с. Мосино ул. Школьная 20		0,000/ 0,000	



				Квартира № 1, общ.С – 48.0 кв.м. Квартира № 2, общ.С – 48.0 кв.м.	с. Мосино ул. Школьная 24	0,000/0,000
				Квартира № 1, общ.С – 48.0 кв.м. Квартира № 2, общ.С – 48.0 кв.м.	с. Мосино ул. Школьная 30	0,000/0,000
				Квартира № 1, общ.С – 48.0 кв.м. Квартира № 2, общ.С – 48.0 кв.м.	с. Мосино ул. Школьная 32	0,000/0,000
				Квартира № 1, общ.С – 48.0 кв.м. Квартира № 2, общ.С – 48.0 кв.м.	с. Мосино ул. Школьная 36	0,000/0,000
				Квартира № 1, общ.С – 48.0 кв.м.	с. Мосино ул. Заречная 1	0,000/0,000
				Квартира № 2, общ.С – 49.0 кв.м.	с. Мосино ул. Заречная 5	0,000/0,000
				Квартира № 1, общ.С – 49.0 кв.м. Квартира № 2, общ.С – 49.0 кв.м.	с. Мосино ул. Школьная 29	0,000/0,000
				Квартира № 1, общ.С – 49.0 кв.м. Квартира № 2, общ.С – 49.0 кв.м.	д. Озерки	0,000/0,000
				Квартира № 1, общ.С – 49.0 кв.м. Квартира № 2, общ.С – 49.0 кв.м.	д. Озерки	0,000/0,000
				Квартира № 1, общ.С – 49.0 кв.м. Квартира № 2, общ.С – 49.0 кв.м.	д. Озерки	0,000/0,000
				Квартира № 1, общ.С – 49.0 кв.м. Квартира № 2, общ.С – 49.0 кв.м.	с. Алтынное ул. Ленина 6	0,000/0,000
				Квартира № 1, общ.С – 49.0 кв.м. Квартира № 2, общ.С – 49.0 кв.м.	с. Алтынное ул. Ленина 7	0,000/0,000
				Квартира № 1, общ.С – 49.0 кв.м. Квартира № 2, общ.С – 49.0 кв.м.	с. Алтынное ул. Ленина 9	0,000/0,000
				Квартира № 1, общ.С – 49.0 кв.м.	с. Алтынное ул. Ленина 11	0,000/0,000
				Квартира № 1, общ.С – 49.0 кв.м.	с. Алтынное ул. Ленина 12	0,000/0,000
				Квартира № 1, общ.С – 49.0 кв.м. Квартира № 2, общ.С – 49.0 кв.м.	с. Алтынное ул. Ленина 13	0,000/0,000
				Квартира № 1, общ.С – 49.0 кв.м.	с. Алтынное ул. Ленина 15	0,000/0,000
				Квартира № 2, общ.С – 49.0 кв.м.	с. Алтынное ул. Ленина 16	0,000/0,000

					Квартира № 2, общ. S - 49.0 кв.м.	с. Алтынное ул. Ленина 18	0,000/0,000
					Квартира № 1, общ. S - 49.0 кв.м.	с. Алтынное ул. Мясникова 6	0,000/0,000
					Квартира № 1, общ. S - 49.0 кв.м. Квартира № 2, общ. S - 49.0 кв.м.	с. Алтынное ул. Мясникова 7	0,000/0,000
					Квартира № 2, общ. S - 49.0 кв.м.	с. Алтынное ул. Мясникова 9	0,000/0,000
					Квартира № 3, общ. S - 49.0 кв.м. Квартира № 4, общ. S - 49.0 кв.м. Квартира № 5, общ. S - 49.0 кв.м. Квартира № 6, общ. S - 49.0 кв.м. Квартира № 7, общ. S - 49.0 кв.м. Квартира № 8, общ. S - 49.0 кв.м.	с. Алтынное ул. Мясникова 16	0,000/0,000
					Квартира № 2, общ. S - 51.0 кв.м.	с. Алтынное ул. Мясникова 3	0,000/0,000
					Квартира № 1, общ. S - 49.0 кв.м.	с. Алтынное ул. Мясникова 8	0,000/0,000
					Квартира № 1, общ. S - 49.0 кв.м. Квартира № 2, общ. S - 49.0 кв.м.	с. Алтынное ул. Мясникова 12	0,000/0,000
					Жилой дом, общ. S- 41.0 кв.м.	с. Алтынное Речная 61	0,000/0,000
					Жилой дом, общ. S- 25.0 кв.м.	с. Алтынное Речная 65	0,000/0,000
					Квартира № 2, общ. S - 49.0 кв.м.	с. Алтынное ул. Речная 127	0,000/0,000
					Квартира № 1, общ. S - 48.0 кв.м.	с. Алтынное ул. Тутынина 6	0,000/0,000
					Квартира № 1, общ. S - 48.0 кв.м.	с. Алтынное ул. Тутынина 3	0,000/0,000
					Квартира № 2, общ. S - 48.0 кв.м.	с. Алтынное ул. Тутынина 2	0,000/0,000
					Квартира № 1, общ. S - 48.0 кв.м.	с. Алтынное ул. Тутынина 4	0,000/0,000
					Квартира № 2, общ. S - 48.0 кв.м.	с. Алтынное ул. Тутынина 5	0,000/0,000


28								Квартира № 1, общ. S – 49.0 кв.м.	д. Верх-Тюш ул. Полевая 4	0,000/ 0,000
								Квартира № 1, общ. S – 49.0 кв.м.	д. Верх-Тюш ул. Трактовая 14	0,000/ 0,000
								Квартира № 2, общ. S – 49.0 кв.м.	д. Верх-Тюш ул. Трактовая 18	0,000/ 0,000
								Квартира № 1, общ. S – 49.0 кв.м.	д. Верх-Тюш ул. Заречная 23	0,000/ 0,000
								Квартира № 2, общ. S – 49.0 кв.м.	д. Верх-Тюш ул. Заречная 40	0,000/ 0,000
29								Квартира № 1, общ. S – 49.0 кв.м. Квартира № 2, общ. S – 49.0 кв.м.	д. Дороховка	0,000/ 0,000
37								Улично- дорожная сеть общей протяженностью 5456 м, в т.ч. – ул. Центральная- 2000 м; пер.Школьный- 400 м; ул.Лесная-356м; ул. Трактовая- 1400 м; ул. Полевая-500 м; ул. Заречная- 800 м	д.Верх-Тюш	0,000/ 0,000
38								Улично- дорожная сеть общей протяженностью 4312 м, в т.ч.-ул. Центральная- 1312 м; ул.Школьная - 1300 м; ул. Луговая - 600 м; пер. Андреевка- 200 м;ул. Заречная- 900 м	с. Мосино	0,000/ 0,000
39								Улично- дорожная сеть общей протяженностью 6450 м, в т.ч.- ул. Речная- 2500 м; ул. Тулынина-2800 м; ул. Ленина-700 м; ул. Мясникова- 450 м;	с. Алтынное	0,000/ 0,000

Приложение 2

№ п/п	Идентификационный код организации в ОКПО	Коды признаков			6	7	8	9	10
		Министерства (ведомства) в ОКОВ	Территория в ОКАТО	Отрасли народного хозяйства в ОКВЭД					
Передаваемое имущество:									
26	77034541	3220	5723681500 1	75.11.31					
					Церковь	с. Мосино ул. Школьная 7		0,000/0,000	

Глава Верх-Тюшевского сельского поселения


В.В. Трапезников



Вр. и. о. главы муниципального района – главы администрации Октябрьского муниципального района

Ф.А. Поповцев





**СОВЕТ ДЕПУТАТОВ  
ЕНАПАЕВСКОГО СЕЛЬСКОГО ПОСЕЛЕНИЯ  
ОКТЯБРЬСКОГО МУНИЦИПАЛЬНОГО РАЙОНА  
ПЕРМСКОГО КРАЯ**

**РЕШЕНИЕ**

22. 08. 2012 г.

№ 238

**Об утверждении перечня  
муниципального имущества**

В соответствии с Федеральным законом от 06.10.2003 г. №131-ФЗ «Об общих принципах организации местного самоуправления в Российской Федерации» и во исполнение Закона Пермского края от 16.05.2011 г. «768-ПК «О порядке разграничения имущества, находящегося в собственности муниципальных образований Пермского края» и на основании Протеста прокуратуры Пермского края от 01.08.2012 г. «7/1-21-2012, Совет депутатов Енапаевского сельского поселения Октябрьского муниципального района Пермского края РЕШАЕТ:

1. Утвердить перечень имущества указанное в приложении №8 Закона Пермского края от 18.12.2006г. №338-790 «О разграничении имущества, находящегося в собственности Октябрьского муниципального района»:

1.1 строки 5,6,7;21,22,23,24,26 изложить в новой редакции, согласно приложения 1 к настоящему решению.

1.2 приложение №8 Закона Пермского края от 18.12.2006г. №338-790 «О разграничении имущества, находящегося в собственности Октябрьского муниципального района» дополнить строками 65,66,67,68,69 согласно приложения 2 к настоящему решению.

1.3 строки 25,27 исключить из приложения №8

3. Контроль за исполнением решения возложить на специалиста администрации по землеустройству, имуществу и градостроительству.


Глава сельского поселения-  
председатель Совета депутатов  
Енапаевского сельского поселения



Р. Г. Башаров.

Утвержден:

Решением Совета Депутатов  
Енаповского сельского поселения  
Октябрьского муниципального района  
от 22.08.2012 №238



Решением Земского Собрания  
Октябрьского муниципального района  
от 22.08.2012 № 104

Приложение 1

### ПЕРЕЧЕНЬ

муниципального имущества Октябрьского муниципального района, подлежащего безвозмездной передаче в собственность  
Енаповского сельского поселения Октябрьского муниципального района

1	2	3	Коды признаков		6	7	8	9	10
			Министерства (ведомства, В ОКОГУ	Территория в ОКАТО					
		3220	57236822000	75.11.31					
5	77034541				Часть помещения для Дома культуры, 1 этажное в каменном исполнении, общ. S – 48,4 кв.м	с. Мостовая		0,000/ 0,000	
6					Часть помещения для библиотеки, 1 этажное в каменном исполнении, общ. S – 37,7 кв.м	с. Мостовая		0,000/ 0,000	
7					Часть помещения для котельной Дома культуры и библиотеки, 1 этажное в каменном исполнении, общ. S -35 кв.м	с. Мостовая		0,000/ 0,000	

21					<p>Жилищный фонд:  квартира-1, в двухквартирном  деревянном доме общ. S-38 кв.м  жилой дом, общ S-29 кв.м  жилой дом, общ S-35 кв.м  жилой дом, общ S-39 кв.м  квартира 1, четырехквартирном  деревянном доме общ S-20 кв  квартира-2, двухквартирном  деревянном доме общ S-32 кв.м  жилой дом, общ S-44 кв.м  квартира-1, двухквартирном  деревянном доме общ S-41 кв.м.  квартира-1, трехквартирном  деревянном доме общ S-20,6 кв.м  квартира-1, четырехквартирном  деревянном доме общ S-25,7 кв.м  квартира-1, двухквартирном  деревянном доме общ S-44 кв.м</p>	<p>д. Редькино  ул. Заречная, 3-1   ул. Заречная, 10  ул. Заречная, 19  ул. Заречная, 18  ул. Центральная, 8-1   ул. Центральная, 8-2   ул. Центральная, 17  ул. Центральная, 21-2   ул. Центральная, 39-3   ул. Жданова, 6-3   ул. Жданова, 10-2</p>	<p>0,000/  0,000</p>	
22				<p>Жилищный фонд  жилой дом, общ S-20 кв.м  квартира-1, двухквартирном  деревянном доме общ S-56 кв.м  квартира-2, двухквартирном  деревянном доме общ S-56 кв.м  Квартира-1, двухквартирном  деревянном доме общ S-64 кв.м  Квартира-2, двухквартирном  деревянном доме общ S-44 кв.м</p>	<p>д. Усть-Каменка  Усть-Каменка, 10  Усть-Каменка, 4-2   Усть-Каменка, 4-1   Усть-Каменка, 1-2   Усть-Каменка, 1-1</p>	<p>0,000/  0,000</p>		

23						<p>Жилищный фонд          жилой дом, общ S-41 кв.м          жилой дом, общ S-35 кв.м          квартира-1, четырехквартирном          деревянном доме общ S-34 кв.м          квартира-2, четырехквартирном          деревянном доме общ S-34 кв.м          квартира-3, четырехквартирном          деревянном доме общ S-34 кв.м          жилой дом, общ S-38 кв.м</p>	<p>д. Кошкино          Кошкино, 7          Кошкино, 5          Кошкино, 9-1          Кошкино, 9-2          Кошкино, 9-3          Кошкино, 15</p>	<p>0,000/          0,000</p>	
24					<p>Жилищный фонд          жилой дом, общ S-54 кв.м          жилой дом, общ S-30 кв.м          жилой дом, общ S-20 кв.м          квартира-1, двухквартирном          деревянном доме общ S-56 кв.м          квартира-2, двухквартирном          деревянном доме общ S-56 кв.м          жилой дом, общ S-47 кв.м</p>	<p>с. Мостовая          Мостовая, 25          Мостовая, 20          Мостовая, 17          Мостовая, 3-1          Мостовая, 3-2          Мостовая, 4</p>	<p>0,000/          0,000</p>		
26					<p>Жилищный фонд          жилой дом, общ S-20 кв.м          жилой дом, общ S-54 кв.м</p>	<p>д. Сосновка          Сосновка, 6          Сосновка, 7</p>	<p>0,000/          0,000</p>		



Приложение 2

№ п/п	Идентификационный код организации в ОКОГУ	Коды признаков			Полное наименование	Юридический адрес организации, место нахождения имущества	У крупная специализация	Балансовая/остаточная стоимость основных фондов (по состоянию на 01.01.2006, тыс. руб)	Среднесписочная численность персонала на 01.01.2006), чел.
		Министерства (ведомства, В ОКОГУ	Территории в ОКАТО	Отрасли народного хозяйства ОКВЭД					
1	77034541	3220	57236822000	75.11.31	6	7	8	9	10
65					Здание Церкви Введения Пресвятой Богородице	с. Мостовая, 38			
66					Здание мечети «Махалля с. Енапаево Пермского муфтията»	с. Енапаево, ул. Иреньская, 56			
67					Гидротехническое сооружение (противопожарный пруд и зона отдыха)	д. Криулино			
68					Трансформаторная подстанция ТП № 1 комплектная №346804 тип КТП-250 10/04 высшее напряжение 10кV Дата выпуска 02.87г.	с. Енапаево 150 метров северо-восточнее ул. Заречная			
69					Линия электропередач 0,4 кВ, 350 м от ТП-5351-0,4 кВ до скважины №3711	с. Енапаево			

Глава Енапаевского сельского поселения

Р. Г. Башаров

Вр. и. о. главы муниципального района – глава администрации Октябрьского муниципального района Ф. А. Леоновцев



**СОВЕТ ДЕПУТАТОВ ИШИМОВСКОГО СЕЛЬСКОГО  
ПОСЕЛЕНИЯ ОКТЯБРЬСКОГО МУНИЦИПАЛЬНОГО РАЙОНА  
ПЕРМСКОГО КРАЯ**

**РЕШЕНИЕ**

04.09.2012 г.

№ 233

**Об утверждении Перечня  
муниципального имущества**

В соответствии с п.п. 4,5 ч.1 ст. 14 Федерального закона от 06.10.2003 г. № 131-ФЗ «Об общих принципах организации местного самоуправления в Российской Федерации», Закона Пермского края от 16.05.2011 г. № 768-ПК «О Порядке разграничения имущества, находящегося в собственности муниципальных образований Пермского края», п.п. 4,5 ч. 1 ст. 6 Устава Ишимовского сельского поселения Октябрьского муниципального района Пермского края Совет депутатов Ишимовского сельского поселения РЕШАЕТ:

1. Утвердить Перечень имущества, указанный в приложении 10 Закона Пермского края от 18.12.2006 № 3388-790 «О разграничении имущества, находящегося в муниципальной собственности Октябрьского муниципального района»

1.1 Приложение 10 Закона дополнить строками 50-53 согласно приложению к настоящему Решению (прилагается).



2. Администрации Ишимовского сельского поселения направить Решение Совета депутатов и Перечень имущества в Земское собрание Октябрьского муниципального района для согласования

3. Контроль за исполнением Решения возлагается на специалиста по имуществу, землеустройству и градостроительству Хасанова Б.Г.

Глава Ишимовского сельского поселения



С.В. Шаркиев



**ПЕРЕЧЕНЬ**

**муниципального имущества Октябрьского муниципального района подлежащего передаче в целях разграничения муниципальной собственности Ишимовского сельского поселения**

№ п.п	Идентификационный код организации в ОКПО	Коды признаков			Полное наименование организации, имущества	Юридический адрес организации, местонахождение имущества	Укрупненная специализация	Балансовая/остаточная стоимость основных фондов (по состоянию на последнюю отчетную дату) тыс. руб.	Среднесписочная численность персонала (по состоянию на последнюю отчетную дату) чел.
		Министерства (ведомства) в ОКОГУ	Территории в ОКАТО	Отрасли народного хозяйства в ОКВЭД					
1	2	3	4	5	6	7	8	9	10
	77034765	32200	5723682800	75.11.32	Администрация Ишимовского сельского поселения	617877, Пермский край Октябрьский район с. Ишимово, ул. Мира, 12			9
					Передаваемое имущество:				
50					Третий мост через реку Ирень длиной 29 м.	с. Ишимово	Транспортная связь		
51					Водозаборная скважина № 50820	Юго-восточная окраина с. Ишимово, 300 м от школы	Организация водоснабжения		

52					Водозаборная скважина № 50493	Юго-восточная окраина с. Ишимово, 300 м от школы	Организация водоснабжения	
53					Водозаборная скважина № 50492/1	350 м. юго-западнее д. Самарова	Организация водоснабжения	

Глава Ишимовского  
сельского поселения

*Demidov* С.В. Шархив

Вр. и. о. главы муниципального района – главы администрации  
Октябрьского муниципального района

*Popovtsev* Ф.А. Поповцев



**СОВЕТ ДЕПУТАТОВ ПЕТРОПАВЛОВСКОГО СЕЛЬСКОГО  
ПОСЕЛЕНИЯ ОКТЯБРЬСКОГО МУНИЦИПАЛЬНОГО РАЙОНА  
ПЕРМСКОГО КРАЯ**

**РЕШЕНИЕ**

18.09.2012г.

№ 280

**Об утверждении перечня  
муниципального имущества**

В соответствии с Федеральным законом от 06.10.2003 г. № 131-ФЗ «Об общих принципах организации местного самоуправления в Российской Федерации» и во исполнение Закона Пермского края от 16.05.2011 г. № 768-ПК «О порядке разграничения имущества, находящегося в собственности муниципальных образований Пермского края», и на основании Протеста прокуратуры Пермского края от 01.08.2012 г. № 7/1-21-2012, Совет депутатов Петропавловского сельского поселения Октябрьского муниципального района Пермского края РЕШАЕТ:

1. Утвердить перечень муниципального имущества указанный в приложении №11 к Закону Пермского края от 18.12.2006 г. № 3388-790 «О разграничении имущества, находящегося:

1.1. В приложении 11 исключить строку 18.

1.2. В приложении 11 строки 22,23,24,25,26,27,28,31,32,33,34,35,36,40,41,42,43,44,45, изложить в следующей редакции, согласно приложения 1 к настоящему решению.


2. Контроль за исполнением решения оставляю за собой.

Глава сельского поселения  
Председатель Совета депутатов  
Петропавловского поселения




*Якупова*

Ф.М.Якупова



УТВЕРЖДЕНО  
 решением Совета депутатов  
 Петровского сельского поселения  
 Октябрьского муниципального района  
 от 20.09.2012 г. № 02/09/12



УТВЕРЖДЕНО  
 решением Совета депутатов  
 Петровского муниципального района  
 от 20.09.2012 г. № 104

Приложение 1

**ПЕРЕЧЕНЬ**  
 муниципального имущества Октябрьского муниципального района подлежащего безвозмездной передаче в целях разграничения  
 муниципального имущества в собственности Петропавловского сельского поселения

N п/п	Идентификационный код организации в ОКПО	Коды признаков		Полное наименование имущества	Юридический адрес организации, местонахождение имущества	У крупненная специализация	Балансовая/остаточная стоимость фондов (по состоянию на 01.01.2011), тыс. руб.	Среднесписочная численность персонала (по состоянию на 01.01.2011), чел.	
		Министерства (ведомства) в ОКОГУ	Территории и в ОКАТО						отрасли народного хозяйства в ОКВЭД
1	2	3	4	5	6	7	8	9	10
	77034512	32200	57236837000	75.11.32 Передаваемое имущество:					
22				Автомобильная дорога протяженностью 0,530 км	д. Седяш, ул. Заречная			0,000/ 0,000	
23				Автомобильная дорога протяженностью 1,030 км	д. Седяш, ул. Школьная			0,000/ 0,000	

24					Автомобильная дорога протяженностью ю 1,628 км	д. Седаш, ул. Центральная		0,000/ 0,000
25					Автомобильная дорога протяженностью ю 0,400 км	д. Седаш, ул. Молодежная		0,000/ 0,000
26					Автомобильная дорога протяженностью ю 0,345 км	д. Седаш, ул. Прудовая		0,000/ 0,000
27					Автомобильная дорога протяженностью ю 0,225 км	д. Седаш, пер. Лесной		0,000/ 0,000
28					Автомобильная дорога протяженностью ю 0,275 км	д. Седаш, пер. Кузнечный		0,000/ 0,000
31					Автомобильная дорога протяженностью ю 1,125 км	с. Петропавловск, ул. Центральная		0,000/ 0,000
32					Автомобильная дорога протяженностью ю 1,055 км	с. Петропавловск, ул. Уральская		0,000/ 0,000
33					Автомобильная дорога протяженностью ю 0,225 км	с. Петропавловск, ул. Молодежная		0,000/ 0,000

34					Автомобильная дорога протяженность ю 1,200 км	с. Петропавловск, ул. Школьная		0,000/ 0,000
35					Автомобильная дорога протяженность ю 0,325 км	с. Петропавловск, ул. Заречная		0,000/ 0,000
36					Автомобильная дорога протяженность ю 1,760 км	д. Гольцево, ул. Сарсинская		0,000/ 0,000
40					Автомобильная дорога протяженность ю 0,400 км	д. Адилева, ул. Зеленая		0,000/ 0,000
41					Автомобильная дорога протяженность ю 2,600 км	д. Адилева, ул. Ясная		0,000/ 0,000
42					Автомобильная дорога протяженность ю 0,325 км	д. Адилева, ул. Ключевая		0,000/ 0,000
43					Автомобильная дорога протяженность ю 0,450 км	д. Адилева, ул. Школьная		0,000/ 0,000
44					Автомобильная дорога протяженность ю 0,750 км	д. Адилева, ул. Солнечная		0,000/ 0,000



45				Автомобильная дорога протяженностью ю 0,700 км	д. Адилева, ул. Нагорная		0,000/ 0,000
----	--	--	--	--	-----------------------------	--	-----------------

Глава Петропавловского  
сельского поселения *Якупова* Ф.М. Якупова

Вр. и. о. главы муниципального района – главы администрации  
Октябрьского муниципального района *Ф.А. Поповцев*



**СОВЕТ ДЕПУТАТОВ  
ЩУЧЬЕ-ОЗЕРСКОГО СЕЛЬСКОГО ПОСЕЛЕНИЯ  
ОКТЯБРЬСКОГО МУНИЦИПАЛЬНОГО РАЙОНА  
ПЕРМСКОГО КРАЯ**

**РЕШЕНИЕ**

18.09.2012 г.

№ 237

**Об утверждении Перечня  
муниципального имущества**

В соответствии с федеральным законом от 06.10.2003 № 131-ФЗ «Об общих принципах организации местного самоуправления в Российской Федерации», законами Пермского края от 18.12.2006 № 3388-790 «О порядке разграничения имущества, находящегося в собственности Октябрьского муниципального района», от 16.05.2011 № 768-ПК «О порядке разграничения имущества, находящегося в собственности муниципальных образований Пермского края» и принимая во внимание протест прокуратуры Пермского края от 01.08.2012 № 7/1-21-2012, Совет депутатов Щучье-Озерского сельского поселения РЕШАЕТ:

1. Внести изменения в Перечень муниципального имущества Октябрьского муниципального района, указанный в приложении № 13 Закона Пермского края от 18.12.2006 № 3388-790 «О разграничении имущества, находящегося в муниципальной собственности Октябрьского муниципального района»:

1.1. Строки № 153, 190-192 Приложения 13 к Закону Пермского края от 18.12.2006 № 3388-790 «О разграничении имущества, находящегося в муниципальной собственности Октябрьского муниципального района» исключить.

1.2. Строки № 128, 130, 135, 136, 142, 143, 144 Приложения 13 к Закону Пермского края от 18.12.2006 № 3388-790 «О разграничении имущества, находящегося в муниципальной собственности Октябрьского муниципального района» изложить в новой редакции согласно приложению 1 к настоящему решению.

2. Приложение 13 дополнить строками № 193 и 194 к Закону Пермского края от 18.12.2006 № 3388-790 «О разграничении имущества, находящегося в муниципальной собственности Октябрьского муниципального района» согласно приложению 2 к настоящему решению.

3. Контроль исполнения данного решения возложить на специалиста по имуществу, землепользованию и градостроительству Жаналиева Ю.К.

Глава сельского поселения



Г.С. Давлятшина

УТВЕРЖДЕНЫ

решением Совета депутатов

Щучье-Озерского сельского поселения


Октябрьского муниципального района

от 09.10.2012 № 28



решением Земского Собрания  
Октябрьского муниципального района

от 02.11.2012 № 104



**ПЕРЕЧЕНЬ**

**муниципального имущества Октябрьского муниципального района, подлежащего безвозмездной передаче в целях разграничения муниципальной собственности Щучье-Озерского сельского поселения**

Приложение 1

№ п.п.	Идентификационный код организации в ОКПО	Коды признаков			Полное наименование имущества	Юридический адрес организации, местонахождение имущества	Учредительная организация	Балансовая/остаточная стоимость фондов (по состоянию на последнюю отчетную дату) тыс. руб.	Среднесписочная численность персонала (по состоянию на последнюю отчетную дату) чел.
		Министерства (ведомства) в ОКОГУ	Территории в ОКАТО	отрасли народного хозяйства в ОКВЭД					
1	2	3	4	5	6	7	8	9	10
128					Жилищный фонд в том числе: 1) Жилой дом, общая площадь 100 кв.м. 2) Жилой дом, общая площадь 110 кв.м. 3) Часть двухквартирного жилого дома, S общ. - 45 кв.м. 4) Часть двухквартирного	Пермский край, Октябрьский район, с. Алмаз, ул. Надежды, д. 2. Пермский край, Октябрьский район, с. Алмаз, ул. Надежды, д. 5. Пермский край, Октябрьский район, с. Алмаз, ул. Надежды, д. 6, кв. 1.	Пермский край, Октябрьский район, с. Алмаз, ул. Надежды, д. 2. Пермский край, Октябрьский район, с. Алмаз, ул. Надежды, д. 5. Пермский край, Октябрьский район, с. Алмаз, ул. Надежды, д. 6, кв. 1.		





									Пермский край, Октябрьский район, с. Алмаз, ул. Манголина, д. 7.			
					26) Жилой дом, S общ. - 110 кв.м.				Пермский край, Октябрьский район, с. Алмаз, ул. Манголина, д. 8, кв.1.			
					27) Часть двухквартирного жилого дома, S общ. - 45 кв.м.				Пермский край, Октябрьский район, с. Алмаз, ул. Манголина, д. 8, кв. 2.			
					28) Часть двухквартирного жилого дома, S общ. - 45 кв.м.				Пермский край, Октябрьский район, с. Алмаз, ул. Манголина, д. 10, кв.1.			
					29) Часть двухквартирного жилого дома, S общ. - 45 кв.м.				Пермский край, Октябрьский район, с. Алмаз, ул. Манголина, д. 10, кв. 2.			
					30) Часть двухквартирного жилого дома, S общ. - 45 кв.м.				Пермский край, Октябрьский район, с. Алмаз, ул. Манголина, д. 12, кв.1.			
					31) Часть двухквартирного жилого дома, S общ. - 45 кв.м.				Пермский край, Октябрьский район, с. Алмаз, ул. Манголина, д. 12, кв. 2.			
					32) Часть двухквартирного жилого дома, S общ. - 45 кв.м.				Пермский край, Октябрьский район, с. Алмаз, ул. Центральная, д. 2, кв. 2.			
					33) Часть двухквартирного жилого дома, S общ. - 45 кв.м.				Пермский край, Октябрьский район, с. Алмаз, ул. Центральная, д. 3, кв. 1.			
					34) Часть двухквартирного жилого дома, S общ. - 45 кв.м.				Пермский край, Октябрьский район, с. Алмаз, ул. Центральная, д. 3, кв. 2.			
					35) Часть двухквартирного жилого дома, S общ. - 45 кв.м.				Пермский край, Октябрьский район, с. Алмаз, ул. Центральная, д. 3, кв. 2.			
					36) Часть двухквартирного жилого				Пермский край, Октябрьский район, с. Алмаз,			

























№ п.п.	Идентификационный код организации в ОКПО	Коды признаков			Полное наименование имущества	Юридический адрес организации, местонахождение имущества	У крупная компания	Балансовая/остаточная стоимость фондов (по состоянию на последнюю отчетную дату) тыс. руб.	Среднесписочная численность персонала (по состоянию на последнюю отчетную дату) чел.
		Министерства (ведомства) в ОКОГУ	территории в ОКАТО	отрасли народного хозяйства в ОКВЭД					
1		3	4	5	6	7	8	9	10
193					Одноэтажное кирпичное нежилое здание	Пермский край, Октябрьский район, дер. Агери-Ключ, д. 28.			
194					Одноэтажное кирпичное нежилое здание	Пермский край, Октябрьский район, с. Алмаз, ул.Надежды, д.1.			

Глава Щучье Озерского сельского поселения *Г.С. Давлятина*

Вр. и. о. главы муниципального района – главы администрации Октябрьского муниципального района *Ф.А. Поповцев*



**СОВЕТ ДЕПУТАТОВ  
ЗАВОДО-ТЮШЕВСКОГО СЕЛЬСКОГО ПОСЕЛЕНИЯ  
ОКТЯБРЬСКОГО МУНИЦИПАЛЬНОГО РАЙОНА ПЕРМСКОГО КРАЯ**

**Р Е Ш Е Н И Е**

21.08.2012

№ 272

**Об утверждении Перечня муниципального имущества**


В соответствии с Федеральным законом от 06 октября 2003 № 131-ФЗ «Об общих принципах организации местного самоуправления в Российской Федерации», и во исполнение Закона Пермского края от 16 мая 2011 г. № 768-ПК «О порядке разграничения имущества, находящегося в собственности муниципальных образований Пермского края», и на основании Протеста прокурора Пермского края от 01 августа 2012г. № 7/1-21-2012

Совет депутатов РЕШАЕТ:


1. Внести изменения в Закон Пермского края от 18 декабря 2006 г. № 3388-790 «О разграничении имущества, находящегося в муниципальной собственности Октябрьского муниципального района», в приложении № 9 строки 154-155 исключить.

2. Контроль за исполнением решения оставляю за собой.

Глава Заводо-Тюшевского  
сельского поселения



Г.А.Насретдинов



Главам городских и сельских  
поселений Октябрьского  
муниципального района  
(по списку)

**ГЛАВА  
ОКТЯБРЬСКОГО МУНИЦИПАЛЬНОГО РАЙОНА  
ПЕРМСКОГО КРАЯ**

ул. Ленина, 57, п. Октябрьский  
Пермского края, 617860,  
тел. (34266) 2-19-78, факс (34266) 2-23-10  
E-mail: admokt@permkrai.ru

ОКПО 04037980, ОГРН 1025902307067  
ИНН/КПП 5943030467 / 594301001

09.11.2012 № И 01-16/1701

На № \_\_\_\_\_ от \_\_\_\_\_

**О согласовании проекта  
Закона Пермского края**

В целях разграничения имущества, находящегося в муниципальной собственности Октябрьского муниципального района между городскими и сельскими поселениями через закон Пермского края, направляется для согласования проект закона Пермского края «О внесении изменений и дополнений в закон Пермского края от 18.12.2006 №3388-790 «О разграничении имущества, находящегося в муниципальной собственности Октябрьского муниципального района».

Приложение: проект закона Пермского края «О внесении изменений и дополнений в закон Пермского края от 18.12.2006 №3388-790 «О разграничении имущества, находящегося в муниципальной собственности Октябрьского муниципального района» на 2л. в 1 экз.

Г.В. Поезжаев