



Д Е П У Т А Т
Законодательного Собрания Пермского края
(2011-2016)

389/12

09.11.2012

Председателю Законодательного
Собрания Пермского края
В.А. Сухих

Уважаемый Валерий Александрович!


В порядке законодательной инициативы вношу на рассмотрение Законодательного Собрания Пермского края проект закона Пермского края «Об изменении административно-территориальных границ отдельных населенных пунктов города Губахи Пермского края».

Приложение на 11 л. в 1 экз.

Депутат Законодательного Собрания
Пермского края
от ВПП «Единая Россия»

А.Г. Гарслян

Н.М. Долматова
2090149



ПРОЕКТ

Внесен депутатом Гарсляном А.Г.

ЗАКОНОДАТЕЛЬНОЕ СОБРАНИЕ ПЕРМСКОГО КРАЯ

ПОСТАНОВЛЕНИЕ

№

**О проекте закона Пермского края
«Об изменении административно-
территориальных границ отдельных
населенных пунктов города Губахи
Пермского края»**

Законодательное Собрание Пермского края ПОСТАНОВЛЯЕТ:

1. Принять проект закона Пермского края «Об изменении административно-территориальных границ отдельных населенных пунктов города Губахи Пермского края» в первом чтении.
2. Установить срок подачи поправок до
3. Контроль за исполнением постановления возложить на комитет Законодательного Собрания Пермского края по государственной политике и развитию территорий (Бойченко А.Ю.).
4. Настоящее постановление вступает в силу со дня его принятия.

Председатель
Законодательного Собрания

В.А. Сухих

ПРОЕКТ

Внесен депутатом
Гарсляном А.Г.

ЗАКОН ПЕРМСКОГО КРАЯ

«Об изменении административно-территориальных границ отдельных населенных пунктов города Губахи Пермского края»

Принят Законодательным Собранием
Пермского края

Статья 1. Изменить границы населенных пунктов город Губаха и рабочий поселок Углеуральский путем отнесения части территории населенного пункта город Губаха площадью 1210 га, включающей промышленную площадку ОАО «Метафракс» и микрорайон Северный, в состав территории рабочего поселка Углеуральский.

Статья 2. Установить административно-территориальные границы населенного пункта город Губаха площадью 6068 га согласно описанию.

На севере: граница городской черты проходит по землям населенных пунктов от северо-восточного угла лесного квартала 55 Губахинского участкового лесничества ГКУ «Кизеловское лесничество» до юго-западного угла границы отвода под промплощадку ОАО «Метафракс», по южной стороне границы отвода под промплощадку ОАО «Метафракс», затем от юго-восточного угла границы отвода этой же промплощадки выходит на юго-западный угол лесного квартала 107, далее проходит по западным сторонам лесных кварталов 107, 97, 73 и проходит через полосу отвода под железную дорогу ОАО «Российские железные дороги» до северо-западного угла лесного квартала 66 Углеуральского участкового лесничества ГКУ «Кизеловское лесничество».

На востоке: граница проходит от северо-западного угла лесного квартала 66 Углеуральского участкового лесничества ГКУ «Кизеловское лесничество» вдоль западных сторон лесных кварталов 66, 75, 99, 109 Углеуральского участкового лесничества участкового лесничества ГКУ «Кизеловское лесничество» и вдоль западных сторон лесных кварталов 6, 18, 33, 56, 64, 93, 117, 131, 147, 172, 188 до юго-западного угла лесного квартала 188 Губахинского участкового лесничества ГКУ «Кизеловское лесничество».

На юге: г. Губаха граничит с сельским населенным пунктом пос. Нагорнский. Граница проходит от юго-западного угла лесного квартала 188 Губахинского участкового лесничества ГКУ «Кизеловское лесничество» вдоль южных сторон лесных кварталов 187, 186, 185 Губахинского участкового лесничества ГКУ «Кизеловское лесничество», проходит через полосу отвода

до западной границы полосы отвода под железную дорогу ОАО «Российские железные дороги».

На западе: граница проходит вдоль западной стороны полосы отвода железной дороги ОАО «Российские железные дороги», вдоль восточной стороны лесного квартала 55 Губахинского участкового лесничества ГКУ «Кизеловское лесничество».

Статья 3. Установить административно-территориальные границы населенного пункта рабочий поселок Углеуральский площадью 4668 га согласно описанию.

На севере: граница поселка проходит от юго-восточного угла лесного квартала 140 вдоль южных границ лесных кварталов 140, 135, 136, 137, вдоль западной границы лесного квартала 141, южной границы лесного квартала 142, вдоль западной и южной границ лесного квартала 14 до северо-западного угла лесного квартала 19 Углеуральского участкового лесничества ГКУ «Кизеловское лесничество».

На востоке: граница поселка проходит от северо-западного угла лесного квартала 19 вдоль западных сторон лесных кварталов 19, 37 Углеуральского участкового лесничества, земель сельскохозяйственного назначения, лесных кварталов 66, проходит через полосу отвода под железную дорогу ОАО «Российские железные дороги», вдоль западных сторон лесных кварталов 73, 97, 107 до юго-западного угла лесного квартала 107 Углеуральского участкового лесничества ГКУ «Кизеловское лесничество».

На юге: от юго-западного угла лесного квартала 107 Углеуральского участкового лесничества ГКУ «Кизеловское лесничество» выходит на юго-восточный угол границы отвода под промплощадку ОАО «Метафракс», по южной стороне границы отвода под промплощадку ОАО «Метафракс», от юго-западного угла границы отвода этой же промплощадки до северо-восточного угла лесного квартала 55 Губахинского участкового лесничества ГКУ «Кизеловское лесничество».

На западе: от северо-восточного угла лесного квартала 55 по восточной стороне лесных кварталов 32, 17, 5 по северной стороне квартала 5 до юго-восточного угла лесного квартала 1105 Углеуральского участкового лесничества ГКУ «Кизеловское лесничество», вдоль восточных сторон лесных кварталов 1105, 95, 65, 64, 36, 13, 140 до юго-восточного угла лесного квартала 140 Углеуральского участкового лесничества ГКУ «Кизеловское лесничество».

Статья 4. Со дня вступления в силу настоящего Закона признать утратившими силу:

решение Малого Совета Пермского областного Совета народных депутатов от 28.10.1993 № 847 «Об утверждении городской черты г. Губахи»;

абзац 2 пункта 2 решения Законодательного Собрания Пермской области от 11.06.1998 № 129 «Об утверждении административных границ г. Губахи» («Бюллетень Законодательного Собрания и администрации Пермской области», N 5, 07.10.1998).

Статья 5. Настоящий Закон вступает в силу через десять дней после дня его официального опубликования.

Губернатор
Пермского края

В.Ф. Басаргин

ПОЯСНИТЕЛЬНАЯ ЗАПИСКА

к проекту закона Пермского края «Об изменении административно-территориальных границ отдельных населенных пунктов города Губахи Пермского края»

Проектом закона «Об изменении административно-территориальных границ отдельных населенных пунктов города Губахи Пермского края» предлагается изменить границы г. Губаха и рабочий поселок Углеуральский, включив в состав территории рабочего поселка Углеуральский микрорайон г. Губахи Северный.

Границы г. Губаха и рабочего поселка Углеуральский установлены решением Малого Совета Пермского областного Совета народных депутатов от 28.10.1993 № 847 «Об утверждении городской черты г. Губахи» и решением Законодательного Собрания Пермской области от 11.06.1998 № 129 «Об утверждении административных границ г. Губахи» (прилагаются).

Территория микрорайона Северный, в т.ч. и промышленная площадка ОАО «Метафракс», относится к категории «земли населенных пунктов», изменения категории земель в данном случае не требуется.

Общая площадь г. Губахи составляет 7278 га, численность населения 27728 человек.

Площадь микрорайона Северный составляет 1210 га, численность проживающего в нем населения – 5 246 человек.

Площадь существующего поселка Углеуральский составляет 3458 га, численность населения поселка – 5532 человека.

Численность населения приведена на 01.01.2012 по данным Пермьстата.

Общая проектируемая площадь поселка Углеуральский после изменения границы составит 4 668 га, количество жителей – 10 778 человек; г. Губаха – площадь 6068 га, численность населения 22582 человека.

Перечень объектов социальной инфраструктуры, расположенных на территории микрорайона Северный прилагается.

Численность населения микрорайона Северный по роду занятий распределена следующим образом (по отраслям):

- промышленность - 1,5 тыс. чел.
- коммунальное хозяйство - 0,2 тыс. чел.
- транспорт – 0.2 тыс. чел.
- торговля – 0.1 тыс. чел.
- социальная сфера – 0.4 тыс. чел.
- прочие отрасли – 0.1 тыс. чел.

В настоящее время в результате преобразования поселений Губахинского муниципального района путем объединения в городской округ, возникла необходимость утверждения нового генерального плана объединенной территории, в котором будет учтено изменение границ населенных пунктов в случае принятия предлагаемого законопроекта.

Территория микрорайона Северный, в состав которого входит промышленная площадка ОАО «Метафракс» и жилая застройка с объектами социальной инфраструктуры, отдалена от г. Губахи через промплощадку на расстояние около 10 км и фактически слилась с территорией п. Углеуральский.

Однако, в связи с тем, что формально Северный является частью г. Губаха, люди, проживающие на одной улице, но по разные её стороны, имеют разные социальные права и гарантии.

На протяжении ряда лет жители микрорайона Северный обращались в органы местного самоуправления, государственной власти, к депутатам Законодательного Собрания края и даже к Президенту Российской Федерации с просьбой об изменении статуса территории поселка.

В 2010 году по обращению депутатов ВПП ЕДИНАЯ РОССИЯ данный вопрос рассматривался Правительством Пермского края, но результата не последовало, поскольку при существовавшем на тот момент муниципальном делении (Северный входил в состав Северо-Углеуральского городского поселения) требовалось изменение границ не только населенных пунктов, но и муниципальных образований в порядке, установленном федеральным законодательством.

В настоящее время, в условиях объединения всех муниципальных образований, ранее входивших в состав Губахинского муниципального района, в единый городской округ, процедура изменения границ населенных пунктов в рамках одного муниципального образования значительно упростилась.

Введение в действие указанного закона повлечет дополнительные расходы из краевого бюджета на оказание мер социальной поддержки отдельным категориям граждан, предусмотренных Законом Пермской области от 30.11.2004 № 1845-395 и Законом Пермского края от 01.06.2010 № 628-ПК, однако, будет иметь и огромный положительный эффект:

позволит обеспечить равные социальные права работников бюджетной сферы,

снять социальную напряженность,

сдержать миграционные процессы квалифицированных кадров.

ФИНАНСОВО-ЭКОНОМИЧЕСКОЕ ОБОСНОВАНИЕ

к проекту закона Пермского края «Об изменении административно-территориальных границ отдельных населенных пунктов города Губахи Пермского края»

Принятие и введение в действие предлагаемого проекта закона Пермского края потребует дополнительного расходования средств краевого бюджета на предоставление мер социальной поддержки по оплате жилого помещения и коммунальных услуг педагогическим работникам, а также отдельным категориям граждан, работающим и проживающим в сельской местности и поселках городского типа (рабочих поселках) на основании Закона Пермской области от 30.11.2004 № 1845-395 «О социальной поддержке отдельных категорий граждан, работающих и проживающих в сельской местности и поселках городского типа (рабочих поселках), по оплате жилого помещения и коммунальных услуг» и Закона Пермского края от 01.06.2010 № 628-ПК «О социальной поддержке педагогических работников образовательных учреждений, работающих и проживающих в сельской местности и поселках городского типа (рабочих поселках), по оплате жилого помещения и коммунальных услуг» в объеме 6 092 675 рублей в год, из них:

1. Льготы педагогическим работникам

$\text{Собр(м)} = 28014,62 \text{ руб.} \times 127 \text{ чел.} \times 1,082 = 3\,849\,600 \text{ рублей}$

2. Льготы работникам культуры

$\text{Скулът(м)} = 28014,62 \text{ руб.} \times 17 \text{ чел.} \times 1,082 = 515\,301 \text{ рублей};$

3. Льготы медицинским работникам:

$\text{Смед(м)} = 28014,62 \text{ руб.} \times 57 \text{ чел.} \times 1,082 = 1\,727\,774 \text{ рублей.}$

Всего потребность: 3 849 600 + 515 301 + 1 727 774 = 6 092 675 рублей

Расчет произведен в соответствии с Методикой планирования бюджетных ассигнований Пермского края, утвержденной приказом Министерства финансов Пермского края от 11 августа 2011 года № СЭД-39-01-22-176 по формуле: $C = C \text{ вып} \times Ч \times Д$, где

$C(м)$ - расходы для предоставления мер социальной поддержки работникам муниципальных образовательных учреждений;

$C \text{ вып}$ - средний размер по муниципальному образованию предоставляемых мер социальной поддержки за отчетный финансовый год на одного получателя с учетом расходов на доставку и изменения законодательства;

$Ч$ - численность граждан (работников и пенсионеров), у которых возникнет право на получение мер социальной поддержки;

$Д$ - индекс-дефлятор цен.

Перечень законов Пермского края (Пермской области, Коми-Пермяцкого автономного округа), требующих внесения изменений, дополнений или отмены в случае принятия закона

Принятие закона Пермского края «Об изменении административно-территориальных границ отдельных населенных пунктов города Губахи Пермского края» повлечет необходимость признания утратившими силу следующих нормативных актов (структурных единиц нормативных актов) Пермской области:

решение Малого Совета Пермского областного Совета народных депутатов от 28.10.1993 № 847 «Об утверждении городской черты г. Губахи»;

абзац 2 пункта 2 решения Законодательного Собрания Пермской области от 11.06.1998 № 129 «Об утверждении административных границ г. Губахи» («Бюллетень Законодательного Собрания и администрации Пермской области», N 5, 07.10.1998).

АКТ

Описания проектируемой границы пос. Углеуральского

24.04 2009 г.

Северная граница поселка проходит вдоль южных границ лесных кварталов №№ 134, 135, 136, 137, 141, 142, 14 Углеуральского участкового лесничества ГКУ «Кизеловское лесничество».


Восточная граница поселка проходит вдоль западных сторон лесных кварталов №№ 19, 37 Углеуральского лесничества, земли АО совхоза «Губахинский», лесных кварталов №№ 66, 73, 97, 107 Углеуральского участкового лесничества ГКУ «Кизеловское лесничество».

На юге: от юго-западного угла квартала 107 Углеуральского участкового лесничества ГКУ «Кизеловское лесничество» выходит на юго-восточный угол границы отвода под промплощадку ОАО «Метафракс», по южной стороне границе отвода под промплощадку ОАО «Метафракс», от юго-западного угла границы отвода этой же промплощадки до северо-восточного угла лесного квартала № 55 Губахинского участкового лесничества ГКУ «Кизеловское лесничество».

На западе: от северо-восточного угла лесного квартала № 55 по восточной стороне лесных кварталов 32, 17, 5 по северной стороне квартала 5 до юго-восточного угла лесного квартала 1105 Углеуральского участкового лесничества ГКУ «Кизеловское лесничество», вдоль восточных сторон лесных кварталов 1105, 95, 65, 64, 36, 13, 140 Углеуральского участкового лесничества ГКУ «Кизеловское лесничество».

Согласовано:

Глава Губахинского Муниципального района


В.Р. Цеов

Глава Северо-Углеуральского городского поселения


В.И. Дорожнев


Глава Губахинского городского поселения


А.Н. Мазлов

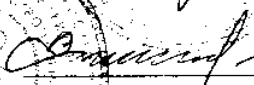
Начальник отдела архитектуры и градостроительства администрации Губахинского муниципального района



Е.М. Воеводина

Директор МУ «Землеустроитель»


Е.Н. Гареева

Директор ГКУ «Кизеловское лесничество»


Ф.М. Манихов



АКТ

Описания проектируемой границы городской черты г. Губахи

«24» сентября 2007 г.

На севере граница городской черты г. Губахи совпадает с границей Губахинского городского поселения и проходит от северо-восточного угла лесного квартала 55 Губахинского лесничества Кизеловского лесхоза до юго-западного угла границы отвода под промплощадку ОАО «Метафракс», по южной стороне границы отвода под промплощадку ОАО «Метафракс», затем от юго-восточного угла границы отвода этой же промплощадки выходит на юго-западный угол лесного квартала 107, далее проходит по западным сторонам лесных кварталов 107,97,73 и проходит через полосу отвода под железную дорогу.

На востоке граница проходит вдоль западных сторон лесных кварталов 66,75,99,109 Углеуральского лесничества и вдоль западных сторон лесных кварталов 6,18,33,56,64,93,117,131,147,172,188 Губахинского лесничества Кизеловского лесхоза.

На юге г. Губаха граничит с сельским населенным пунктом пос. Нагорнский. Граница установлена вдоль южных сторон лесных кварталов 185,186,187 Губахинского лесничества Кизеловского лесхоза.

На западе граница проходит по восточной стороне лесного квартала 55 Губахинского лесничества Кизеловского лесхоза, вдоль западной стороны полосы отвода железной дороги ОАО «Российские железные дороги».

Согласовано:

Глава Губахинского городского поселения

А.С. Гулин

Глава Северо - Углеуральского поселения

В.А.Фишер

Глава администрации Губахинского Муниципального района

В.Р.Цевов





РЕШЕНИЕ

Законодательного Собрания Пермской области

Принято 29.05.98

II.06.98

№ 129

Об утверждении административных границ г. Губахи

Рассмотрев обращение органов местного самоуправления г. Губахи и руководствуясь Законом Пермской области "Об административно-территориальном устройстве Пермской области" от 28.02.96 № 416-67, Законодательное Собрание Пермской области
РЕШАЕТ:

1. Утвердить административные границы города Губахи с прилегающими землями общей площадью 1009 кв. км согласно акту описания и картографическому материалу.
2. Установить границы населенных пунктов г. Губахи согласно представленным выкопировкам:
 - рабочего поселка Углеуральский с прилегающими землями общей площадью 3458 га;
 - рабочего поселка Нагорнский с прилегающими землями общей площадью 872 га;
 - рабочего поселка Широковский с прилегающими землями общей площадью 519 га;
 - поселка Ключи с прилегающими землями общей площадью 40 га;
 - станционного поселка Парма с прилегающими землями общей площадью 141 га;
 - станционного поселка Шестаки с прилегающими землями общей площадью 86 га;
 - ~~деревни Шестаки с прилегающими землями общей площадью 17 га.~~
3. Предложить администрации Пермской области обеспечить проведение организационно-технических мероприятий, связанных с утверждением границ г. Губахи и входящих в ее состав населенных пунктов.
4. Настоящее решение вступает в силу с момента подписания.

Губернатор
Пермской области



Г.В. Шумнов

Экспликация земель микрорайона Северный

Категория земель	Площадь, га
<i>Земли жилой застройки:</i>	29
в том числе: - многоэтажной застройки	25
- ЛПХ	4
<i>Земли общественно-деловой застройки:</i>	11
в том числе: - здравоохранение	1
- образование	4
- культура	4
- индивид. Гаражи	2
<i>Земли промышленности</i>	724
в том числе: - промышленность	712
- прочие предприятия	12
<i>Земли иного специального назначения (кладбища)</i>	5
<i>Земли с/х использования</i>	24
в том числе: - огороды	2
- садоводство	22
<i>Прочие земли</i>	417
ИТОГО:	1210

Перечень предприятий и социально-культурных учреждений, расположенных на территории микрорайона Северный

Учреждения образования:

Муниципальная общеобразовательная школа - 1 шт.

Муниципальное специальное учебно-воспитательное учреждение - 1 шт.

Детское дошкольное учреждение - 2 шт.

Культура:

Дворец культуры - 1 шт. Музыкальная школа - 1 шт.

Библиотека - 1 шт.

Здравоохранение:

Детская поликлиника - 1 шт.

Взрослая поликлиника - 1 шт.

Отделение стационарного лечения - 1 шт.

Муниципальная аптека - 1 шт.

Частная аптека - 2 шт.

Учреждения физической культуры и спорта:

Дом спорта с бассейном - 1 шт.

Стадион - 1 шт.

Бытовое обслуживание:

Баня - 1 шт.

Салон-парикмахерская - 2 шт. Салон по ремонту обуви - 1 шт. Фотосалон - 1 шт.

Салон-ателье - 2 шт.

Торговля:

Объекты торговли - 20 шт.

Объекты общественного питания (кафе) - 1 шт. **Основные предприятия;**

ОАО «Мегафракс» - 2390 рабочих мест.

ЗАО «Метадинеа»

ОАО «Метатранс»

МУП «МПО ЖКХ Северный»

ЗАО Пивоварня «Норд»

ООО Управляющая компания «Уральский завод инструментов и материалов»

Губахинское ДРСУ

ГРС-3

**Перечень предприятий и социально-культурных учреждений,
расположенных на территории г. Губахи:**

Учреждения образования:

Муниципальные общеобразовательные школы - 5
Детские дошкольные учреждения - 5
Детский дом
Химико-технологический колледж
Детско-юношеский центр
ГООУ СПО «Губахинское медицинское училище»

Культура:

Детская музыкальная школа
МУ «Культурный комплекс»
МУ Кинотеатр «Октябрь»
МУК «Объединение муниципальных библиотек»
МУ Молодежная театр-студия «Доминанта»
МУП «Городской парк им. Ю.А.Гагарина»
Историко-краеведческий музей

Здравоохранение:

Количество учреждений - 4
МУП «Аптека»

Учреждения физической культуры и спорта:

Количество учреждений - 12

Социальная защита населения:

ГОУ СОН «Комплексный центр социального обслуживания населения»
ГОУ СОН «Социальный приют для детей»

Бытовое обслуживание:

Количество объектов - 25

Торговля:

Объекты торговли - 207
Объекты общественного питания - 20

Основные предприятия города :

ОАО «Губахинский кокс»
Филиал Кизеловской ГРЭС ОАО «ТГК-9»
ООО «Швея»
ООО «Губахахлеб»
ОАО «ГМЗ»
МУП «Губахинское АТП»
Городской узел почтовой связи

Городской узел электросвязи
МУП «Водоканал»
МУП «Тепловые сети»
ООО «Региональная управляющая компания Дом Прикамья»
ООО «ЗАС»
МУ «УКСЗ»
Чусовской филиал ЗАО «Фирма Уралгазсеврис»
МУП «Городские электрические сети»
ООО «Метастрой»
ООО «Ника»
ОГУП ИПК «Соликамск» Губахинский филиал
ООО «Сервисмастерстрой»
ОГУП «ЦТИ»
ООО «Метасервис»
Филиал ФГУ « Центр гигиены и эпидемиологии в Пермском крае» в
Губахинском районе
ООО «Золушка»
ООО «Ника»

Численность населения г. Губахи по роду занятия распределена следующим образом (по отраслям):

промышленность - 2,8 тыс. чел.
коммунальное хозяйство - 0,8 тыс. чел.
строительство – 0,4 тыс. чел
транспорт – 0,3 тыс. чел.
связь – 0,2 тыс. чел
торговля – 0,6 тыс. чел
социальная сфера – 2,4 тыс. чел.
прочие отрасли – 1,5 тыс. чел.

РОССИЙСКАЯ ФЕДЕРАЦИЯ (РОССИЯ)

Пермский областной Совет народных депутатов

МАЛЫЙ СОВЕТ

Р Е Ш Е Н И Е

от 28.10.93 N 847
г. Пермь

Об утверждении городской
черты г. Гусахи

Рассмотрев материалы, представленные малым Советом
Гусахинского городского Совета народных депутатов, малый Совет
Пермского областного Совета народных депутатов Р Е Ш А Е Т:

1. Утвердить городскую черту г. Гусахи согласно акту ее описания и представленному картографическому материалу.
2. Поручить Гусахинскому городскому Совету народных депутатов (Мануйлова К.А.) обеспечить установление границ в натуре геодезическими знаками.
3. Земли государственного лесного фонда, входящие в городскую черту г. Гусахи, сохранить в хозяйственном ведении Кизеловского, Тазорского лесхозов, передачу их для нужд г. Гусахи производить в установленном порядке, в соответствии с Земельным кодексом и Основами лесного законодательства Российской Федерации.

Председатель
областного Совета

М. И. Быстряев

ОПИСАНИЯ ГРАНИЦ ГОРОДА ГУБАХИ ПЕРМСКОЙ ОБЛАСТИ.

Комиссией в составе: зам. главы администрации г. Губахи Омелина председателя комиссии и членов комиссии: Гончаровой Т.М. — главного архитектора города Губахи и Конрад Г.Г. — председателя комитета по земельным ресурсам и землеустройству города Губахи, определены административные границы городской черты г. Губахи и составлен настоящий акт описания границ.

В состав г. Губахи входят Новая Губаха, поселки Северный, Первомайский, Кировский, Загубашка, Верхняя Губаха, промзона Нижней Губахи.

Площадь территории — 7212,37 га.

На севере город Губаха граничит с пос. Шахтный и Углеуральский. Граница проходит по южной границе промплощадки бывшей шахты № 4 (шахта "Ключевская"), по середине русла реки Косая, далее по южной границе застройки ул. 2-ая Коммунистическая, вдоль восточной стороны полосы отвода высоковольтной линии 220 кВ до южной стороны усадьбы дома № 127 по ул. Индустриальной, по западной стороне жилой индивидуальной застройки ул. Калинина по южной границе усадьбы дома № 246 и вдоль западных сторон лесных кварталов № 107, 97, 73 Углеуральского лесничества, вошедших в состав городской черты.

На востоке граница проходит вдоль западных сторон лесных кварталов № 65, 75, 99, 109 Углеуральского лесничества и вдоль западных сторон лесных кварталов № 6, 18, 33, 56, 64, 93, 117, 131, 147, 173, 188 Губахинского лесничества.

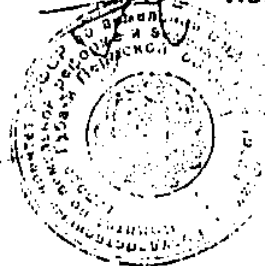
На юге г. Губаха граничит с поселком Нагорнский. Граница установлена вдоль южных сторон лесных кварталов № 185, 186, 187 Губахинского лесничества.

На западе граница проходит вдоль западной стороны полосы отвода ж/дороги МПС, по восточной стороне лесных кварталов № 55, 32, 17, 5 Губахинского лесничества и вдоль восточных сторон лесных кварталов № 96, 95 Углеуральского лесничества.

Омелин С.В.

Гончарова Т.М.

Конрад Г.Г.



КАРТА ПЛАН

с существующей и проектируемой
чертой города Губахи

Масштаб 1:25 000



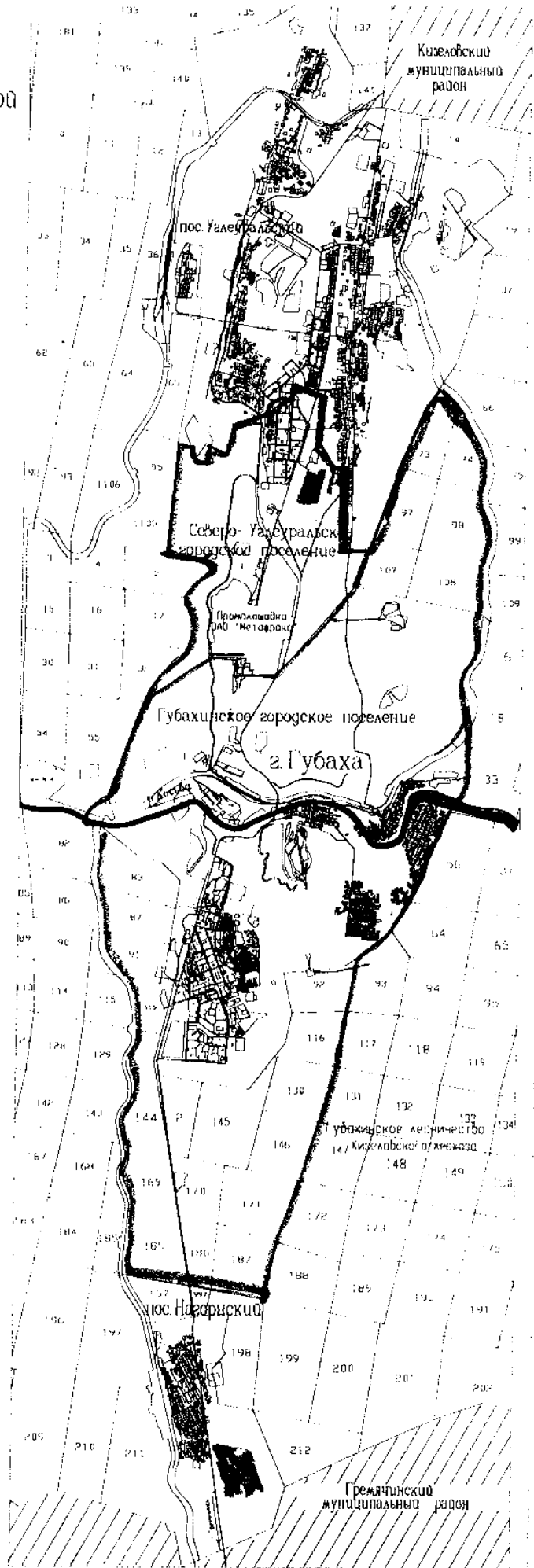
ЭКОНОМИЧЕСКАЯ ЗЕМЕЛЬ ГОРОДСКОГО ПОСЕЛЕНИЯ

Категория земель	Площадь
Земли с/х использования	249
Земли населенных пунктов:	
земли химико-промышленности	121
земли общепользования	171
земли жилищно-коммунального пользования	153
Земли промышленности	1218
Земли лесного фонда	7337
Городские леса	205
Земли водного фонда	130
Резервные земли (земли для с/х использования)	243
Почие земли	1171
Общая площадь:	6068

Условные обозначения

- проектируемая граница города
- существующая городская черта
- границы поселков
- застроенная территория
- границы местных кварталов
- железная дорога
- 286 номер земельного квартала
- пос. Улейбулакский наименование населенного пункта

Губаха административный район
Губахинское муниципальное образование ВРЦейф





Д Е П У Т А Т
Законодательного Собрания Пермского края
(2011-2016)

01.11.2012 № 378/12

Главе городского округа «Город
Губаха»

А.Н. Мазлову

ул.Дягтярева, д.16а, г.Губаха,
618290

Уважаемый Алексей Николаевич!

На основании обращения главы Губахинского района Пермского края мной в порядке законодательной инициативы внесен в Законодательное Собрание края проект закона Пермского края «Об изменении административно-территориальных границ отдельных населенных пунктов города Губахи Пермского края» (далее – проект).

В соответствии с ч. 2 ст. 19 Устава Пермского края, ст. 7 Закона Пермского края от 06.03.2007 № 7-ПК «О порядке рассмотрения, принятия и обнародования законов Пермского края» направляю Вам указанный проект для ознакомления, представления предложений и замечаний.

Приложение: на 3 л. в 1 экз.

Депутат Законодательного Собрания
Пермского края
от ВПП «Единая Россия»

А.Г. Гарслян